

序

私たちが暮らす高崎市は、古来より関東と信越地方を結ぶ交通の要所として栄え、遠く古代では東山道、中世では鎌倉街道、近世では中山道、三国街道など、その時代ごとにおいて幹線道路が整備されてきました。そして、様々な地域の人々がこの地で出会い、新たな文化が育まれてきたのです。そして現代、着々と高速交通網の整備がなされる中、本市は北関東の一大拠点としての重要な役割を担い続け、関越自動車道へのアクセスが向上した高崎玉村スマートインターチェンジ、北陸新幹線の延伸開業など話題に事欠きません。今後、新たに生まれた産業が活発な開発を促し、本市のさらなる発展の足がかりとなっていくことでしょう。

一方で、開発地に存在する埋蔵文化財の保護をはかることは急務となっています。高崎市教育委員会では、各種の開発事業によって埋蔵文化財に影響がおよぶ恐れのある場合、事前に遺跡の確認・試掘調査を実施し、具体的な保護措置を講じております。

本書では、平成28年度に実施した遺跡の確認・試掘調査の概要を報告しています。私たちの生活する地表下にある埋蔵文化財は、過去を知るタイムカプセルであり、その資料的価値の高さは計り知れません。先人の貴重な遺産である埋蔵文化財を守り、後世へと残し伝えることは、現代に生きる私たちの責務といえます。

最後に、遺跡の確認・試掘調査およびその後の保存措置にご協力いただきました関係諸機関の皆様にご心より感謝申し上げます。

平成29年3月

高崎市教育委員会

教育長 飯野 眞 幸

目 次

序文・例言・凡例

1. 確認・試掘調査一覧表	1
2. 確認・試掘調査場所位置図	9
3. 確認・試掘調査の概要	15
H27-106 下中居町	15
H27-112 箕郷町東明屋	16
H27-113 剣崎町	17
H28-1 三ツ寺町字村前	18
H28-7 飯塚町	19
H28-13 菅谷町	20
H28-19 倉賀野町	21
H28-37 吉井町池	22
H28-45 引間町	23
H28-53 本郷町	24
H28-58 金古町	25
H28-60 元島名町	26
H28-67 八幡原町	27
H28-83 下滝町	28
H28-91 木部町	29
H28-97 貝沢町字正天	30

写真図版

報告書抄録

奥付

1. 確認・試掘調査及び工事立会一覧表

平成27年度試掘調査 補遺分(1月1日~3月31日)

試掘番号	調査日	所在地	開発内容	対象面積 (㎡)	対象面積 (㎡)	調査結果	遺構面までの深さ (cm)	備考
103	1月5日	江木町550-7、550-7先、553-12	分譲住宅の建築	200.08	20.46	遺構なし。 縄文土器底部1点出土。	-	慎重工事
104	1月7日	吉井町下鍋川岸920-1、-2	集合住宅の建築	600.00	17.30	遺構、遺物なし。	-	慎重工事
105	1月14日	下室田町字駒寄2470-1	太陽光発電施設設備	2,892.00	44.73	遺構なし。 縄文土器、石斧あり。	-	慎重工事
106	1月19日	下中居町252-1	建売分譲の為	1,066.00	30.38	溝状遺構あり。	38~64	慎重工事 P15
107	1月21日	上中居町字岡西1542-2、1578-1、字辻薬師1680-1	店舗の新築	1,158.49	51.00	遺構、遺物なし。全攪乱。	-	慎重工事
108	1月25日	倉賀野町2083-1	分譲住宅の建築	672.00	32.76	遺構、遺物なし。	-	慎重工事
109	1月26日	剣崎町字稲荷塚689、他4筆	個人住宅	863.69	38.48	水田?	-	工事立会
110	1月27日	東貝沢町3-15-4の一部	集合住宅	527.37	14.22	遺構、遺物なし。	-	慎重工事
111	1月28日	箕郷町上芝字町屋坊845-3、-4、-8	住宅型有料老人ホームの新築	1,249.96	44.86	遺構、遺物なし。	-	慎重工事
112	2月2日	箕郷町東明屋字新廓690	太陽光パネルの設置	1,302.00	23.00	箕輪城外堀内縁。	-	P16
113	2月3日	中豊岡町字後原500-9、他	下部の土地への進入道路建設	653.50	13.02	古墳の堀、堀より埴輪出土。	33~60	豊岡後原遺跡3
114	2月4日	菅谷町字三杜免77-107	木造住宅の建設	660.00	56.10	C混土の溝。 平安時代の土器出土。	37~64	
115	2月8日	中里見町字押出395-1	宅地分譲用地10区画	3,224.00	181.00	畠跡、溝、ピットあり。	-	中里押出遺跡
116	2月9日	吉井町馬庭字天神下752、751-1、字池ノ尻850-1	建売分譲住宅用地	2,815.00	70.45	動いている土、遺構なし。 平安~中世の遺構	-	慎重工事
117	2月10日	上滝町字滝界1104-1、-2、-6、下滝町字前畑370-2、-8、-9、-10、下滝町字下久保上390-1	開発地内の造成工事	17,300.00	57.96	土塁、版築確認。 古墳時代のピット、土器	-	慎重工事
118	2月15日~19日	吉井町下長根町字町附43-1	公園整備のため	25,127.00	535.11	近世の溝。	-	慎重工事
119	2月22日	下佐野町字翁前303-1	宅地造成	657.00	50.62	遺構なし、 古墳時代土器(盛土内)	-	慎重工事
120	2月23日	中泉町628-1、-3、-4	共同住宅用地	2,048.94	61.74	遺構、遺物なし。	-	慎重工事
121	3月2日	金古町字椿名1864、1866	太陽光発電施設設備	5,447.00	61.16	遺構、遺物なし。	-	慎重工事
122	3月3日	下之城町467-1、468-1、-7、469-3、-6	新築工事	1,121.96	39.17	近世の溝。	-	慎重工事
123	3月7日	剣崎町字上小路830-1、831	長屋建住宅の新築	822.00	25.30	竪穴建物4軒	28~30	慎重工事 P17
124	3月11日	三ツ寺町字自村前道下967-1、968-2	建売分譲地	855.00	22.00	F A下溝。竪穴建物1軒。	23~31	
125	3月15日~18日	箕郷町善地字中尾根乙2042番、外10筆	太陽光発電所建設	4,916.40	51.70	遺構、遺物なし。	-	慎重工事
126	3月24日	江木町字北屋舗1171-1、1170-1	計量鉄骨造2階建て共同住宅の新築	674.00	10.64	B水田。 古墳時代のPitと竪穴建物	-	慎重工事

平成28年度試掘調査 (4月1日~12月31日)

1	4月12日	三ツ寺町字村前道下967-2、-3、-4、-5、-6	住宅用地	539.00	18.45	竪穴建物、溝、ピットあり。	-	P18
2	4月12日	下滝町字梅崎	調整池の設置	2484.00	68.50	古墳時代竪穴建物。 土師器片。	-	
3	4月13日	八幡原町字北川久保503他	調整池の設置	3500.00	80.00	B下水田、畦畔3条か? 2面溝1条。土師器片。	-	
4	4月19日	山名町字下東590	集合住宅の建設	684.76	17.90	遺構、遺物なし。	-	慎重工事
5	4月20日	下大島町字猿前565、569	露天駐車場	2,821.00	96.48	氾濫原か河川内。	-	慎重工事
6	4月21日	上中居町字森貝戸887-1、922-1先	長屋住宅の新築(9戸)及び店舗附共同住宅の新築1棟(店舗2戸・住戸2戸)	1,054.03	20.00	ピット4穴、不明遺構あり。	-	慎重工事
7	4月27日	飯塚町字大苗代1364-2	アパート新築	350.00	18.15	畦畔あり。	-	慎重工事 P19
8	5月9日	菅谷町字村西1053-2、1052-1	宅地造成工事	776.48	47.50	溝3条。 縄文、弥生、埴輪出土。	1T:87 2T:69	
9	5月10日	中里町字押出336、368-10	幼稚園の増築	1,043.13	18.50	ピット4穴。	216	慎重工事
10	5月11日	中泉町字稲荷前632-1、-6	高齢者用施設介護付有料老人ホーム	1,040.42	28.19	遺構、遺物なし。攪乱多し。	-	慎重工事

1. 確認・試掘調査及び工事立会一覧表

試掘番号	調査日	所在地	開発内容	対象面積 (㎡)	対象面積 (㎡)	調査結果	遺構面までの深さ (cm)	備考
11	5月12日	井野町字鳥ノ分95-1	診療所(歯科医)建設	587.89	30.07	・B畦畔一部あり ・全トレンチ攪乱・遺物なし。	-	慎重工事
12	5月16日 ~18日	井出町字下布留627-2	墓地造成	218.00	(手堀) 9.48	墳丘盛土確認。 須恵器小片出土。	92	土量 約(300㎡)
13	5月20日	菅谷町字村東20-24	共同住宅建築	924.00	47.00	溝、竪穴建物、ピット群	122	慎重工事 P20
14	5月23日	吉井町馬庭375-1	木造2階建分譲住宅6棟建築	1597.00	63.70	縄文土坑。 縄文土器出土。	-	慎重工事
15	5月24日	下中居町字宅地添364-5、341番地の一部	集合住宅新築	556.81	15.00	A処理坑。近世井戸。 磁器、土師器出土。	-	慎重工事
16	5月25日	中泉町611-4	有料老人ホームの建設	1141.55	49.50	溝と落ち込み状の遺構。 遺物なし。	-	慎重工事
17	5月26日	中居町1-12-2	宅地造成工事	1477.00	51.62	B下の下層で住居跡か土坑、Pit・溝を確認・土師器出土。	-	中居町一丁目遺跡4
18	5月27日	大八木町字融通寺53-1	建売分譲住宅	757.71	21.90	竪穴建物6棟 平安時代	-	
19	6月2日	倉賀野町字荒神2157、214-1、乙2145	建売分譲住宅(4棟)	790.16	34.70	竪穴建物、B下畠跡。 古代溝。	1~2T:78 3~4T:32	慎重工事 P21
20	6月7日	金古町字庚申849-1、-3、-9、-10、-11、-12、841-6	個人住宅	1,519.86	20.20	庚申g古墳金古町46号墳(上毛綜覧)周堀。	-	
21	6月9日	剣崎町字谷津498-9、-11 499-7、-8、-11、-12、500-4、-5、-12、516-7	新築工事	707.00	20.90	遺構なし、遺物あり土師器、杯、須恵器出土。	-	慎重工事
22	6月15日	小八木町字葦貝戸910-1外	貸店舗	2,801.91	41.15	遺構、遺物なし。	47~77	慎重工事
23	6月16日	東貝沢町1-19-1、-2、-3	集合住宅の建築(2棟・全21戸 駐車場27台)	1,318.00	26.50	遺構、遺物なし、 攪乱多し。	1~2T: 190~210 3~4T: 170~172	慎重工事
24	6月21日	上里見字新井164-1、-10、-11	住宅建設	872.00	36.20	遺構なし。 古墳時代の土師器、 高坏出土。	1T:48~92 2T:67~117	慎重工事
25	6月22日	箕郷町金敷平字東長者久保195-1	露天資材置場及び仮植場用地	2,551.00	65.00	遺構、遺物なし。	-	慎重工事
26	6月27日 ~29日	足門町字石田316-2、317-1、318-1、319-1、321-1、323-1、332、333-1、334-1 340-1、-3、344-1、345、343-1、344、342-1、-5、347-1、-2、348-1、他	足門工業団地 拡張事業	50,000.00	321.61	古墳2基、溝、畠跡、 須恵器、大甕出土。	-	
27	6月30日	並榎町438-9	分譲住宅	1246.84	34.70	遺構、遺物なし。	1T:110 2T:131	慎重工事
28	6月30日	棟高町字堰上1008-3	木造2階建て2棟	496.50	12.80	遺構、遺物なし。	1T:39 2T:18	慎重工事
29	7月1日	八幡原町字灰塚379-5	自動車修理工場の新築	980.00	32.80	遺構、遺物なし。	-	慎重工事
30	7月1日	箕郷町善地字愛宕940	農道改良工事のため	700.00	15.00	遺構、遺物なし。	48	慎重工事
31	7月5日	石原町字中石原1647-2 他3筆	位置指定道路築造4区画の宅地分譲	974.60	43.70	遺構、土師器あり。	1T:43~50 2T:34	慎重工事
32	7月6日 ~7日	貝沢町字井野前379-1、380-1	建売4棟(手掘り)	234.00	11.62	溝、ピット群。遺物あり。	1T:90 2T:106	
33	7月11日	箕郷町矢原字原中362-1	建売分譲住宅用地	1,519.00	54.00	遺構、遺物なし。	1T:82~40 2T:41	慎重工事
34	7月12日	京目町字作道1656-1、 島野町字熊野1552-2、 1533-1、1275-1	校舎の建設	47,940.97	60.80	遺構、遺物なし。	298	慎重工事
35	7月13日	上大類町字薬師1280-1、 1285-2の一部、 1286-1の一部	共同住宅の新築工事	994.43	53.34	古墳、奈良、平安時代の住居土坑有り、土師器、須恵器出土。	26~61	工事立会
36	7月14日	飯塚町字村東398	通所介護施設、 一般飲食店	2,141.00	43.30	B下水田畦畔、遺物なし。	80~90	慎重工事
37	7月25日	吉井町池字道下1539	農具小屋建築(手掘り)	936.00	21.30	上毛古墳綜覧吉井町池159号墳出土。	25	P22
38	7月28日	大沢町字村北304-4	長屋住宅の新築工事	592.73	15.03	遺構、遺物なし。	90	慎重工事
39	8月2日	小八木町字葦貝戸897-2、-6、929-1-2、-3、930-1、-2、-3 932-1、-5	新築工事	3242.02	76.60	遺構、遺物なし。 井野川の川の範囲内か?	215(東側) 173(西側)	慎重工事

試掘 番号	調査日	所在地	開発内容	対象 面積 (㎡)	対象 面積 (㎡)	調査結果	遺構面ま での深さ (cm)	備考
40	8月3日	中室田町字碓原2622-1	太陽光発電 システム設置	2213.00	95.90	遺構、遺物なし。	1T:34~54 2T:24~83 3T:44~54 4T:29~56	慎重工事
41	8月4日	引間町字三ツ矢542-1	一般住宅の建築	827.00	19.02	遺構なし。 縄文土器1点出土	1T: 2層:35~40 3層:50~60 2T: 2層:25~20 3層:40~50 3T: 2層:30 4T: 2層:35~40 3層:45~50	慎重工事
42	8月5日	倉洲町川浦字堀之沢 1406-1、1414-1、-4、 1415-1、-2	山村留学のための 寄宿舎建設	3,005.00	38.76	遺構、遺物なし。	1T:110 2T:47 3T:80	慎重工事
43	8月8日	新保町字諏訪 473-1、-3の一部	建売分譲の為	806.20	14.20	遺構、遺物なし。	62~72	慎重工事
44	8月9日	筑縄町54-13	事務所新築のため	2,176.59	10.05	遺構なし(Aの溝あり) 遺物なし。	1・2T: 1面:53 2面:69~84 3T: 1面:62~53 2面:88~66	慎重工事
45	8月10日	引間町字諏訪西711-1、 712-1、722-2、-3、724-2	店舗 (ガソリンスタンド)	2,704.00	36.60	竪穴建物、Pit群	97	P23
46	8月9日	八幡原町字前原 1009-31、-32、-34	特別養護老人ホーム、 老人短期入所施設 の新築工事のため	2,016.00	43.66	住居、土坑、溝あり。	60	慎重工事
47	8月17日	金古町字庚申863-1	高崎北消防署群馬 分移転建築工事 のため	1,061.86	58.71	遺構、遺物なし。	1T:110 2T:93~73 3T:102~127	慎重工事
48	8月18日	石原町字西半田1253-4	土地分譲住宅	535.00	25.17	古墳、ピット	45~55	工事立会
49	8月29日	箕郷町西明屋 字上ノ宿699-1	宅地造成	1,267.00	54.50	遺構、遺物なし。 表土層下は軽石、灰等の 火山灰出土層	-	慎重工事
50	9月2日	中泉町字十王堂67-1	建売分譲住宅	2,047.00	56.01	竪穴建物、畠跡。 土師器片多数。	44~86	中泉十王堂 遺跡2
51	9月6日	飯塚町字村内533-3、528-1	建売分譲5棟	927.71	29.49	土坑、内堀、溝。 土師器出土。	1T:90 2T:98 3T:43	慎重工事
52	9月7日	下中居町字天神裏 483-1 他2筆	建売分譲の為	997.55	22.00	平安溝、ピット群土坑。	65~94	下中居天神裏 遺跡
53	9月8日	本郷町字大サカ1464	太陽光発電 設備設置	4,283.00	166.40	竪穴建物、ピット群。	24~86	工事立会 P24
54	9月12日	上並榎町字八反田210	分譲住宅	2,720.00	57.30	遺構、遺物なし。	1T:40~72 2T:90	慎重工事
55	9月14日 ~16日	上中居町字名室1228	斜面の整備	2,000.00	12.40	(手掘り)綜佐野71 稲荷塚墳丘確認。	-	
56	9月16日	下中居町字宅地添383-2、 384-1、387-1、388、 同先道路390	共同住宅2棟、 長屋住宅2棟、 専用住宅1棟 の建設	2,997.0	13.00	大溝。	84~	慎重工事
57	9月20日	吉井町岩井字新堀230-1	長屋建住宅の 新築1棟(4棟)	452.00	12.60	遺構、遺物なし。	-	慎重工事
58	9月21日	金古町字無二名1723、 1724、1275、1727、1737、 1742	太陽光発電 施設用地	6,135.00	81.80	畠跡(畝)土坑・溝。 遺物なし。	48~64	工事立会 P25
59	9月26日	矢中町321-6	新築工事	436.00	14.20	遺構、遺物なし。	88	慎重工事
60	9月28日	元島名町 281-1、2、3、4、5	建売分譲住宅	1,589.34	20.20	古墳時代後期溝、 近世の溝。	32~	P26
61	9月29日	下和田町一丁目11-3	新築工事	504.20	23.43	遺構、遺物なし。	96~113	慎重工事
62	10月3日	中里町字芝806-2	工場(農産物 集荷場兼休憩場)	599.99	39.20	遺構、遺物なし。	37~90	慎重工事
63	10月4日	綿貫町字金堀1279-3	新築住宅工事	495.66	19.08	中庭、外堀。	40	慎重工事
64	10月5日	矢中町160-2の一部	放課後児童クラブ 施設建設工事	92.74	13.32	遺構、遺物なし。	113~133	慎重工事

1. 確認・試掘調査及び工事立会一覧表

試掘番号	調査日	所在地	開発内容	対象面積 (㎡)	対象面積 (㎡)	調査結果	遺構面までの深さ (cm)	備考
65	10月6日	金古町字如来66 4の一部	放課後児童クラブ施設建設工事	86.12	9.00	遺構、遺物なし。	102	慎重工事
66	10月7日	吉井町多比良1682-2	新規道路を築造するため	310.00	32.30	遺構、遺物有り。	60	慎重工事
67	10月11日	八幡原町字前原1000-35、-36、-37、-39	老人ホーム新築工事のため	2,223.00	67.12	堅穴建物、溝、ピット群。	62~74	P27
68	10月12日	東町196-1、-7、-8	集合住宅新築工事	499.69	21.65	遺構なし。 古墳前期土師器出土。 泥流地形に出来た自然溝	-	慎重工事
69	10月13日	上中居町字岡西1554-1、字辻薬師1612-3	新築工事	828.54	22.00	B下大溝。 土師器出土。	-	慎重工事
70	10月21日	上佐野町字三本木237-5、238-2、-8	集合住宅の建築	479.25	9.00	堅穴建物・溝。 土師器の破片。	79	工事立会
71	10月18日	吉井町吉井字下居合911、912-1、-2	長屋建住宅の新築2棟	1890.00	30.50	遺構なし。 土師器坏の小片出土。	-	慎重工事
72	10月19日	大八木町字伊勢廻564-2	賃貸住宅の建築	473.00	12.15	遺構、遺物なし。 攪乱。	49~53	慎重工事
73	10月20日	倉賀野町字薬師前860-1	新築工事	1,486.22	36.00	遺構、遺物なし。	-	慎重工事
74	10月21日	若田町字坂上329-9	新規道路を築造するため	630.00	18.20	遺構なし。	130	慎重工事
75	10月24日	新後閑町字寺廻278-1、279、280-1、-3、-6、283-1・宇川ハケ348-1、-5	事務所・倉庫	3,078.00	19.73	遺構、遺物なし。	1T:83~90 2T:105	慎重工事
76	10月25日	井出町字下布留631-1	一般住宅から共同住宅への建替工事のため	679.47	26.95	A溝、遺構、遺物なし。	154~158	慎重工事
77	10月26日	若田町字村前4-8	一般住宅建設及び駐車場	330.00	10.50	遺構なし。 須恵器、蓋、坏出土。	76	慎重工事
78	10月27日	山名町字清水口167-1	南八幡公民館移転改築工事のため	1654.00	36.32	遺構、遺物なし。	1T:55 2T:35~42	
79	10月27日	中居町1-4-1	共同住宅	544.00	16.80	A処理坑。遺構なし。	80~90	慎重工事
80	10月28日	箕郷町西明屋196-1	仮設校舎建設のため	2115.00	20.00	ピット(近世~中世) 遺物なし。	96	
81	10月31日	大八木町912-1	新築工事	275.00	9.70	遺構、遺物なし。	-	慎重工事
82	11月2日	江木町字舞台568-1他5筆	宅地造成工事	1147.00	22.55	B下水田	119	江木舞台遺跡
83	11月5日	下滝町字沢向772-1	校舎の増築工事	150.00	7.60	堅穴建物	90	P28
84	11月7日	上並榎町字滝谷738-1、739-1、740-6、-10、-11	長屋建住宅新築のため	2050.00	40.50	溝2条、土坑1、 遺物なし。	25	
85	11月8日	剣崎町字上小路899-1の一部	集合住宅の建築	311.52	28.50	遺構確認されず。攪乱。 縄文、弥生、古墳時代の土器出土。	12~39	慎重工事
86	11月9日	箕郷町柏木沢字東谷2415-1	長屋住宅(農業支援施設)	3,190.00	79.91	遺構、遺物なし。	38~83	
87	11月10日	石原町字葎田3190-1	知的障害者施設(多機能事業所)	989.09	36.24	溝、土坑。遺物なし。	154~166	
88	11月11日	綿貫町字伊勢1736-1	高崎スマートIC産業団地造成事業	2,000.00	83.76	堅穴建物、溝。 土師器、坏片。	15~54	
89	11月17日	吉井町吉井字下居合910	長屋建住宅の新築	1,074.00	22.03	遺構、遺物なし。	48~62	慎重工事
90	11月21日	日高町字町頭830-6外地先	宅地造成	721.41	18.00	遺構、遺物なし。	96	慎重工事
91	11月24日~29日	木部町字冷田30-1	砂利採取の為	15,874.00	393.84	古墳周堀、溝、ピット群。	33~98	P29
92	12月2日	吉井町吉井647-1	個人住宅の新築3棟	815.00	32.49	堅穴建物か?	39~46	慎重工事
93	42710	下大類町字芹沢925-15、-16、944-1、945-1、-3	店舗(コンビニエンスストア)	2861.00	28.00	B下水田	146	慎重工事
94	12月7日	大八木町字北宅地2140	共同住宅	901.38	24.80	攪乱、遺物なし。	115~150	慎重工事
95	12月8日	江木町字東前沖25-2、26-2、甲27、27-2各一部	集合住宅	427.87	18.60	遺構、遺物なし。	95~97	慎重工事
96	12月9日	常磐町7-4	集合住宅新築工事	186.80	13.00	遺構、遺物なし。	104	慎重工事
97	12月12日	貝沢町字正天1465-1、-3、1465-5の一部	木造戸建建築	999.70	26.80	堅穴建物	52~58	慎重工事 P30
98	12月12日	小八木町字宮巡37-1	保育室建設	98.30	9.70	平安住居跡、ピット 土師器、須恵器出土。	44~64	
99	12月14日	中居町1-19-13の一部、1-19-14の一部	一戸建ての住宅と長屋住宅の新築	408.35	19.20	遺構、遺物なし。	95~120	慎重工事
100	12月16~19日	金古町字稲荷1999、2000-1、2005-1、2006	太陽光発電施設用地	5,939.00	192.60	畠、溝、堅穴状遺構。	34~74	慎重工事

試掘番号	調査日	所在地	開発内容	対象面積 (㎡)	対象面積 (㎡)	調査結果	遺構面までの深さ (cm)	備考
101	12月20日～21日	八幡原町字大鼻43-1の一部	女子ソフトボール寮 トレーニングルーム 及び室内練習所	4,500.00	183.75	B下水田、溝。	111～130	
102	12月22日	貝沢町字紺屋戸1488-1	木造2階建専用 住宅1棟	487.58	12.16	土師器出土、遺構なし。	83～103	慎重工事
103	12月26日	鼻高町字上ノ久保1524-1	農産物直売所 休憩所の建築	1,366.97	24.90	遺構なし。	10	慎重工事

平成27年度立会調査 補遺分(1月1日～3月31日)

129	1月6日	上室田町4003-13	農業用水路を敷設するため	424.40	40.00	遺構、遺物なし。	-	
130	1月7日	西国分町字薬師廻り469-7	住宅の新築 (浄化槽の設置)	463.13	3.60	遺構、遺物なし。	-	
131	1月8日	東国分町273-5	カーブミラー設置	0.16	0.16	遺構、遺物なし。	-	
132	1月12日	倉渕町字下久保2117、 他29筆	太陽光発電設置	10,400.00	6.00	遺構、遺物なし。	-	
133	1月13日	本郷町字広神679-20	個人住宅の建設	264.48	2.80	遺構、遺物なし。	-	
134	1月14日	剣崎町1351-2番地付近	支線新設工事	1,094.00	0.49	攪乱。	-	
135	1月15日	八幡町1136-12、1181-4	計量鉄骨造 2階建ての新築	208.00	12.35	遺構、遺物なし。	-	
136	1月18日	引間町字花園81-2、 82の各番号の一部	計量鉄骨造 2階建ての新築	220.00	3.60	ピット3基。遺物なし。	-	
137	1月22日	小八木町字閑添427-3 の一部、436-1の一部	木造2階建て事務所 (モデルハウス)新築	832.27	4.14	ピット2基。遺物なし。	-	
138	1月25日	保渡田町1638-10	住宅建設のため (浄化槽設置)	232.02	2.80	遺構、遺物なし。	-	
139	1月25日	貝沢町字北426-5	長屋住宅の建築	408.00	2.80	遺構、遺物なし。	-	
140	2月2日	柴町11-11	建物新築	833.40		遺構確認できず。	-	
141	2月3日	引間町字諏訪西766-3	個人住宅の工事 (浄化槽設置)	309.32	3.15	遺構、遺物なし。	-	
142	2月4日	東国分町247番 先	カーブミラー設置	0.08	0.08	遺構、遺物なし。	-	
143	2月12日	下小碓町字屋敷393-1	個人住宅の建設 工事	348.91	24.80	遺構、遺物なし。	-	
144	2月15日	北新波町字閑端 278-1、279-1、279-2	専用住宅の改築 (浄化槽)	1,047.98	3.38	遺構、遺物なし。	-	
145	2月10日 ～12日	高松町		- [㎡] 11箇所	- [㎡] 4箇所	陶器類数点出土。	-	
146	2月16日	浜川町2180-3	個人住宅の新築 (浄化槽設置)	329.90	2.40	遺構、遺物なし。	-	
147	2月17日	引間町48-10	個人住宅の新築 (浄化槽設置)	336.95	4.50	竪穴遺構。 須恵器塊検出。	-	
148	2月18日	吉井町黒熊字伊勢塚304-3	個人住宅の新築 (浄化槽設置)	304.46	3.60	遺構、遺物なし。	-	
149	2月23日	高岡町字西沖200-15 他	宅地造成	413.75	37.50	As-Aの処理溝。 遺構、遺物なし。	-	
150	2月23日	棟高町字水窪1101-5	個人住宅の新築 (浄化槽設置)	267.00	1.13	遺構、遺物なし。	-	
151	2月25日	中里見町字井ノ下1254-1、 -4、1257-2の各一部	個人住宅の新築 (浄化槽設置)	294.00	3.00	遺構、遺物なし。	-	
152	3月7日	本郷町字奥原751-5、-6	個人住宅の新築 (浄化槽設置)	319.58	3.50	遺構、遺物なし。	-	
153	3月23日	本郷町字下長 201番の一部	専用住宅の新築	325.85	2.47	遺構、遺物なし。	-	

平成28年度立会調査 (4月1日～12月31日)

1	4月1日	中尾町字清水1412-3	住宅の新築 (浄化槽)	330.18	1.80	遺構及び遺物の検出なし。	-	
2	4月6日	上豊岡町字上後原1126-3	住宅の新築 (浄化槽)	557.47	3.22	遺構なし。 高杯脚部、瓦片出土。	-	
3	4月8日	井野町字岡貝戸146-4	住宅の新築 (浄化槽)	420.51	8.50	遺構、遺物なし。	-	
4	4月11日	吉井町神保字宮421-1	太陽光発電施設建設に伴う排水工事	5,693.62	60.00	遺構、遺物なし。	-	
5	4月12日	箕郷町下芝字上田町 37-1、41-1の一部	専用住宅の新築	463.45	3.90	遺構、遺物なし。	-	
6	4月12日	箕郷町下芝字上田町 37-1、41-1の一部	専用住宅の新築	293.00	3.91	遺構、遺物なし。	-	
7	4月11日	綿貫町字伊勢1736-1 台新田町字三反割330-1	表上採取、客土	1, 230.00 484.00	484.00	遺構、遺物なし。	-	
8	4月15日	東国分町字植野道南4-7	個人住宅の建設	291.00	3.00	遺構、遺物なし。	-	

1. 確認・試掘調査及び工事立会一覧表

試掘番号	調査日	所在地	開発内容	対象面積 (㎡)	対象面積 (㎡)	調査結果	遺構面までの深さ (cm)	備考
9	4月18日	中尾町字清水1412-2	住宅の新築 (浄化槽)	350.29	3.00	遺構は確認されない。 瓦片出土。	-	
10	4月19日	高浜町字西846	木造2階建て専用 住宅1棟建築	409.42	3.91	遺構は確認されない。	-	
11	4月20日	箕郷町西明屋字法峯寺 208-1	箕輪小学校校舎 改築のため	1,342.00		遺構、遺物なし。	-	
12	4月21日	金古町字内林2460-5	個人住宅	319.00	2.80	遺構、遺物なし。	-	
13	4月26日	島野町字明神770-1の 一部、770-4の一部	専用住宅	220.68	3.22	遺構、遺物なし。	-	
14	4月27日	引間町字古屋敷344-1		265.00	2.47	時期不明の遺構。 遺物なし。	-	
15	5月2日	中里町字押出し390-3	専用住宅	245.18	3.20	遺物の検出はなかった。	87	
16	5月2日	中里見町字芝800	太陽光発電 システム設置工事	2,075.00		現状では掘削なし。	-	
17	5月6日	東国分町字植野道南 4-10、5-6	専用住宅新築	274.23	3.84	遺構、遺物なし。	98	
18	5月30日 ~31日	棟高町字西新堀558-2	建売分譲住宅	204.52	2.20	遺構、遺物なし。	64~122	
		棟高町字西新堀558-3		195.30	2.40	遺構、遺物なし。	163	
		棟高町字西新堀558-4		245.13	3.00	遺構、遺物なし。	165	
19	5月13日	菅谷町字三社免 77-429 7、431	木造住宅の建設 合併浄化槽設置	231.64	3.00	土坑、遺物なし。	87~119	
20	5月16日	本郷町字萬行原648-2	個人住宅	262.79	4.00	遺構、遺物なし。	95	
21	5月16日 ~17日	綿貫町字堀米1502-1	住宅建築の盛土 及び擁壁等の 造成工事	396.00	3.64	遺構、遺物なし。	167	
22	5月18日	貝沢町字萩塚1245-3	個人住宅建設	431.74		遺構、遺物なし。	95	
23	5月24日	三ッ寺町字術街道529-1	新築工事に伴う (浄化槽)	250.42	3.00	遺構なし。 土師器杯小片出土。	152	
24	5月29日	倉賀野町字橋東1946-1	新築住宅建築	229.00		土層等の確認できず。	-	
25	5月31日	引間町字諏訪西698-3	一般住宅1棟建設	261.70	3.00	遺構、遺物なし。	20	
26	6月2日	飯塚町字鼠屋敷 697-5、-6	薬局の建設	1313.03	60.48	遺構、遺物なし。	7~55	
27	6月3日	稲荷台町字村南55-2	専用住宅の新築	450.00	3.40	堅穴建物。	81	
28	6月6日	箕郷町矢原字藤森481-6	建物新築に伴う合併 処理浄化槽埋設	326.05	2.88	遺構、遺物なし。	195	
29	6月7日	引間町字青木966-5	住宅建設	315.69	2.76	遺構、遺物なし。	185	
30	6月8日	南大類町字淵ノ上 1640-10、1647-2	個人住宅建設	250.54	3.30	溝検出、遺物なし。	92	
31	6月9日	棟高町字西新堀558-4	建売分譲住宅	644.95	3.00	遺構、遺物なし。	68	
32	6月10日	吉井町字多比良2535-1	浄化槽設置	402.00	4.86	遺構、遺物なし。	確認面なし	
33	6月14日	菅谷町字三社免77-107	木造住宅建設合 (併浄化槽設置)	172.77	3.00	遺構、遺物なし。	42	
34	6月14日	江木町39-1、-2、-3	水路築造工事 (区画道路 46-2号線)	75.60	3.60		89	
35	6月17日	新保田中町字村前230-1、 -5、-9、-11、-12、-13	専用住宅新築	593.49	3.75	遺構、遺物なし。	95	
36	6月20日	金古町字内林2427-3	軽量鉄骨2階建て 個人住宅の新築	496.00	2.80	遺構、遺物なし。	184	
37	6月24日	倉賀野町字荒神 2157-2、2145-1	宅地分譲	737.18	125.00	遺構なし。 土師器の杯、瓦の小片出土。	40~70	
38	6月22日	引間町字古屋敷329-16	一戸建て住宅	620.29	4.00	遺構、遺物なし。	100	
39	6月23日	井出町字西下井出468-3	新築工事	161.60	2.04	遺構、遺物なし。	40~70	
40	6月24日	下小埸町字屋敷393-1	一戸建住宅 (合併浄化槽設置)	348.91	3.75	遺構、遺物なし。	48	
41	6月27日	西国分町字薬師廻り477-1	個人住宅 (浄化槽)	382.04	3.75	遺構、遺物なし。	48	
42	6月29日	東国分町字植野道南4-8	一戸建て住宅	291.67	3.00	遺構、遺物なし。	66	
43	6月29日	綿貫町字観音山1597-4	土地改良事業 記念碑移設	18.00	18.00	遺構、遺物なし。	-	
44	7月5日	佐野窪町字慈泉13-1	新築工事	608.00	30.00	遺構、遺物なし。	37	
45	7月5日	石原町字中石原1,502	基礎掘削	331.83	3.75	遺構、遺物なし。	85	
46	7月6日	萩原町100-2、 西横手町350-1	工場の新設 (増築)	168.00	33.00	遺構、遺物なし。	-	
47	7月7日	中島町字屋敷添512-1、-4	自己用住宅建設 (浄化槽)	303.94	2.40	遺構、遺物なし。	180	

試掘番号	調査日	所在地	開発内容	対象面積(m ²)	対象面積(m ²)	調査結果	遺構面までの深さ(cm)	備考
48	7月19日～21日	大八木町字融通寺53-1	建売分譲住宅	757.71	40.45		-	5月29日試掘 試掘No H28-18
49	7月21日	京目町字上小路1202-1	建築工事	440.46	2.40	遺構、遺物なし。	190	
50	8月8日	吉井町池253-12	新築工事	328.03	3.20	遺構、遺物なし。	-	
51	8月9日	上佐野町字舟橋137-2	合併処理層の設置 後木造2階建住宅 を建設	253.11	1.80	遺構、遺物なし。	165	
52	8月23日	北新波町207、208	擁壁(コンクリート板 及びH鋼)	30.00	16.00	遺構、遺物なし。	40～45	
53	8月22日～26日	上大類町字薬師1280-1、 1285-2の一部、1286-1 の一部	共同住宅 新築工事	994.43	95.25	(試掘NoH28-35) 推定で15軒の堅穴建物、 2条の溝	-	
54	8月22日	足門町字鶴巻1592-4	浄化槽敷設	260.74	2.40	遺構、遺物なし。	135	
55	8月22日	足門町字鶴巻1592-4	浄化槽敷設	322.78	2.40	遺構、遺物なし。	175	
56	8月22日	足門町字鶴巻1592-4	浄化槽敷設	366.99	2.40	遺構、遺物なし。	200	
57	8月24日	新保町字北沖697-1	一戸建て住宅 の新築	279.00	2.85	遺構、遺物なし。	145	
58	8月25日	箕郷町東明屋字横町335-1	専用住宅建築	482.00	68.30	遺構、遺物なし。	75	
59	8月29日	新保田中町字村西405-2	受託建築	303.00	3.60	遺構、遺物なし。	144	
60	8月31日	金古町字無二名1776-5	住宅建築	426.93	2.04	遺構、遺物なし。	100	
61	9月6日	引間町字花園91-12、-14	個人住宅建築 (浄化槽)	296.04	3.00	土坑1基、遺物なし。	154	
62	9月14日	箕郷町柏木沢字向滝 1991-1	個人住宅の新築	253.72	1.80	遺構、遺物なし。	63	
63	9月30日	棟高町字北八幡街道373-1	一戸建て住宅	420.48	3.20	遺構、遺物なし。	53	
64	9月30日	中大類町字鷹塚763	南の雑木抜根時 立会	2,862.00	2.00	遺構、遺物なし。	48～72	
65	10月4日	金古町字安良田1045-5	浄化槽敷設に 伴う掘削工事	388.25	2.80	遺構、遺物なし。	91	
66	10月6日	足門町字金井沢1303-8	専用住宅の建築	388.42	2.76	遺構、遺物なし。	195	
67	10月14日	萩原町字町裏1257-7、-8	住宅建築	458.87	3.90		122～195	
68	10月17日	本郷町字長下222-2	住宅の建築	420.00	3.00	IV層上面で畦畔検出。 遺物なし。	166	
69	10月18日	正観寺町字万蔵地566-9	一戸建ての住宅	294.49	2.64	遺構、遺物なし。	65	
70	10月19日	本郷町字上ノ台813-2	浄化槽設置工事	146.84	3.20	遺構なし。 土師器壊の小片検出。	126	
71	10月20日	島野町1142-1	浄化槽の埋設	499.00	3.00	遺構、遺物なし。	-	
72	10月23日	塚田町字的場33-4の一部、 33-11の一部	個人住宅の新築	151.41	3.00	遺構、遺物なし。	122	
73	10月23日	塚田町字的場33-4の一部、 33-11の一部	個人住宅の新築	176.03	3.00	遺構、遺物なし。	136	
74	11月4日	八幡町字毘沙門866-4、 873-1、-4、-5、-6	産廃除去	1,128.00	14.20	遺構、遺物なし。	76	
75	10月28日	島野町字神明289-1	住宅新築工事	598.00	4.06	B下水田跡の畦畔。	54	
76	10月31日	金古町字無二名1723、 1724、1725、1737、1738、 1742	太陽光発電 施設用地	6,135.00		現地状況の写真撮影。	-	試掘No. H28-59
77	11月2日	矢島町字村前76他3筆	砂利採取	6,729.00		遺構なし。	-	
78	11月7日	綿貫町字金堀1279-1	専用住宅の建築	301.96	20.44	遺構、遺物なし。	-	
79	11月7日	八幡町字観音塚 1087番地先	上水道本館 布設工事	101.50	101.50	観音塚古墳の外堀と 思われる落ち込み	70	
80	11月10日	金古町字安良田1046-7	一戸建て木造2階 建て住宅新築	227.67	6.12	遺構、遺物なし。 泥流堆積。	75	
81	11月14日	吉井町本郷803-5	木造平屋建て	473.27	3.50	遺構、遺物なし。	160	
82	11月14日	京目町字和泉東922-3	個人住宅 (合併浄化槽設置)	250.0	6.90	遺構、遺物なし。	98	
83	11月14日	若田町字村前4-8	擁壁工事	330.0	49.70	遺構、遺物なし。	確認面なし	
84	11月15日	上滝町字西久保1072-4	専用住居の新築 工事(浄化槽)	386.54	2.86	遺構なし。攪乱。	確認面なし	
85	11月16日	中大類町字北之西 342-6、-8	新築工事	396.00	3.12	遺構、遺物なし。	170	
86	11月21日	中里見町字原790-6	住宅建築 (浄化槽)	279.00	3.00	畠の畝検出。	196	
87	11月22日	東国分町字植野道南 4-11、5-5	一戸建ての 住宅の新築	315.52	3.91	遺構、遺物なし。	-	

1. 確認・試掘調査及び工事立会一覧表

試掘 番号	調査日	所在地	開発内容	対象 面積 (㎡)	対象 面積 (㎡)	調査結果	遺構面ま での深さ (cm)	備考
88	11月24日	浜尻町210-3の一部	放課後児童クラブ 施設建設工事	64.00	64.00	B下水田。	115	
89	11月28日 ～29日	本郷町字大サカ1464	太陽光発電設備 設置新設	4,283.00	44.20	遺構、遺物なし。	-	9/8日試掘 試掘No. H28-53
90	11月30日	八幡町字大島原1423-2、 1424-1	水道用地(本柱建替、 支線打替)	0.63	0.63	遺構、遺物なし。	八幡町: 93~136 若田町: 113	
91	12月6日	本郷町字萬行原650-3	住宅の建設	502.00	4.25	遺構、遺物なし。	30	
92	12月6日 ～7日	山名町1902	四阿を建設する	16.23	16.23	遺構、遺物なし。	-	
93	12月12日	高松町5-8他	城址公園土塁の桜に 一部に衰えが進んで いるため、新たな桜 を植栽する	72.00	72.00	遺構、遺物なし。	-	植栽部 6㎡×12本
94	12月13日	日高町字江田境169-13	住宅の建築	123.38	1.68	攪乱。遺構、遺物なし。	170	
95	12月15日	東国分字村西307-1	個人住宅建築 (浄化槽)	477.33	3.30	遺構、遺物なし。	120	
96	12月19日	本郷町字後側1529-1	太陽光発電 システム設置工事	620.0	70.00	攪乱、ローム露出。	-	
97	12月20日	貝沢町字紺屋貝戸1488-1	木造2建て専用 住宅1棟建築	487.58	12.16	遺構なし。土師器出土。	83~103	
98	12月21日	寺尾町字乙1095	四阿を建設する	905.00	1.69	遺構、遺物なし。	65	
99	12月26日	乗附町字五百山1438-1	専用住宅の新築	292.03		遺構なし。	-	

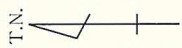
2. 平成27年度補遺分および平成28年度確認・試掘調査および工事立会場所位置図



※今回報告では新町地域に該当する調査は無し

高崎市地域位置図 (1:360,000)


倉淵地域



凡例

●(数字) 平成 27 年度補遺分調査

○(数字) 平成 28 年度調査



榛名地域

T.N.



凡例

数字 平成 27 年度補遺分調査

数字 平成 28 年度調査



0 1:65000 2000m

箕郷・群馬地域

T.N.



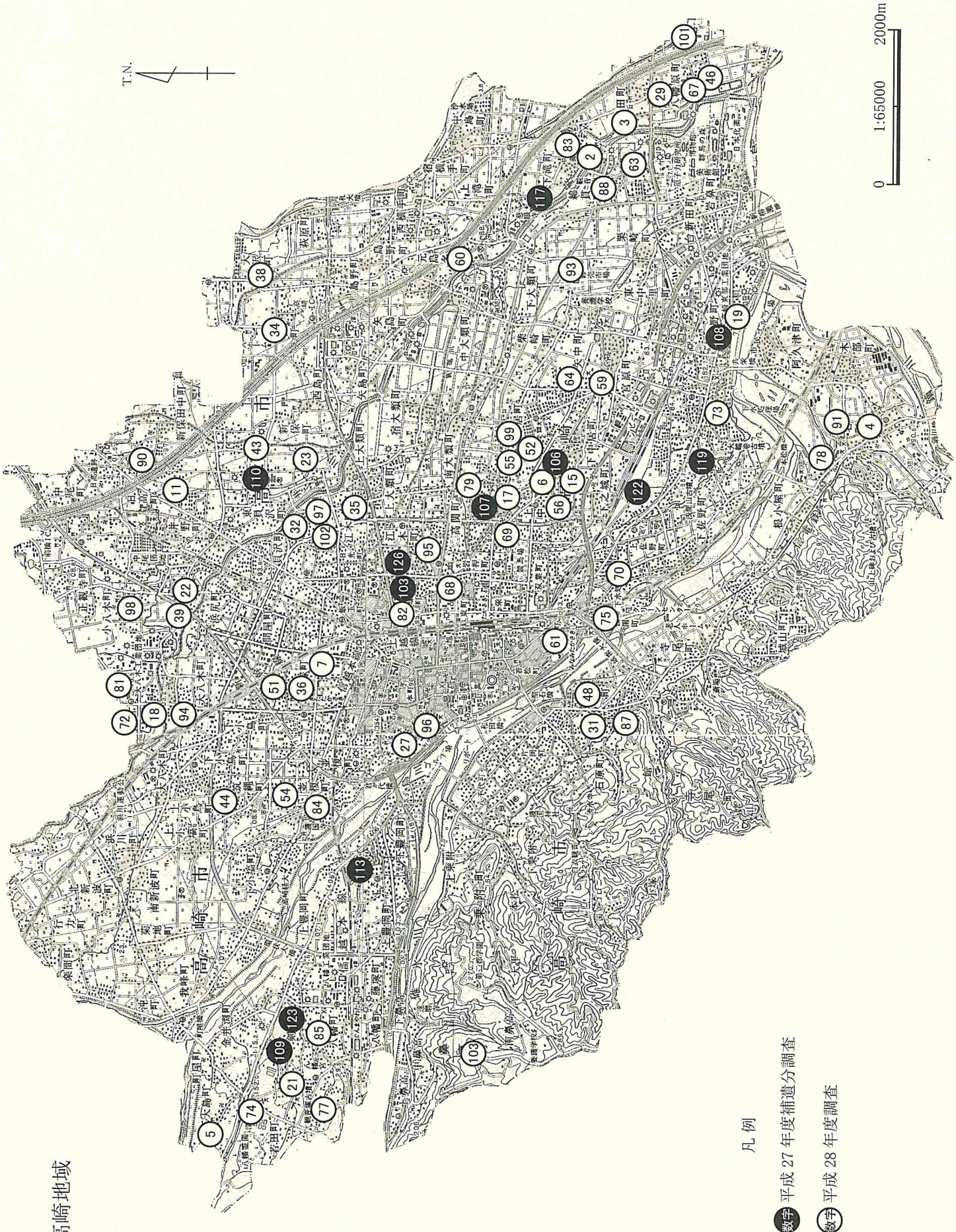
凡例

● 平成 27 年度補遺分調査

○ 平成 28 年度調査

0 1:65000 2000m

高崎地域



凡例

- 数字 平成 27 年度補遺分調査
- 数字 平成 28 年度調査

吉井地域



凡例

●数字 平成 27 年度補遺分調査

○数字 平成 28 年度調査

0 1:65000 2000m

3. 確認・試掘調査の概要

H27-106 下中居町

・調査期間 平成28年1月19日

【環境】

烏川左岸段丘と井野川右岸段丘上に、挟まれた微高地と低湿地が混在する低台地上に立地し、標高87m付近に位置する。

対象地は「下中居条里遺跡」に隣接し、縄文時代から近世まで継続する集落跡が検出されている。

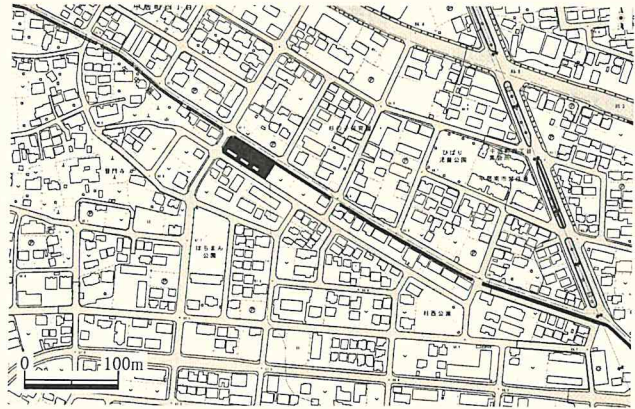
また、低湿地では平安時代の水田跡が検出されている。

【結果】

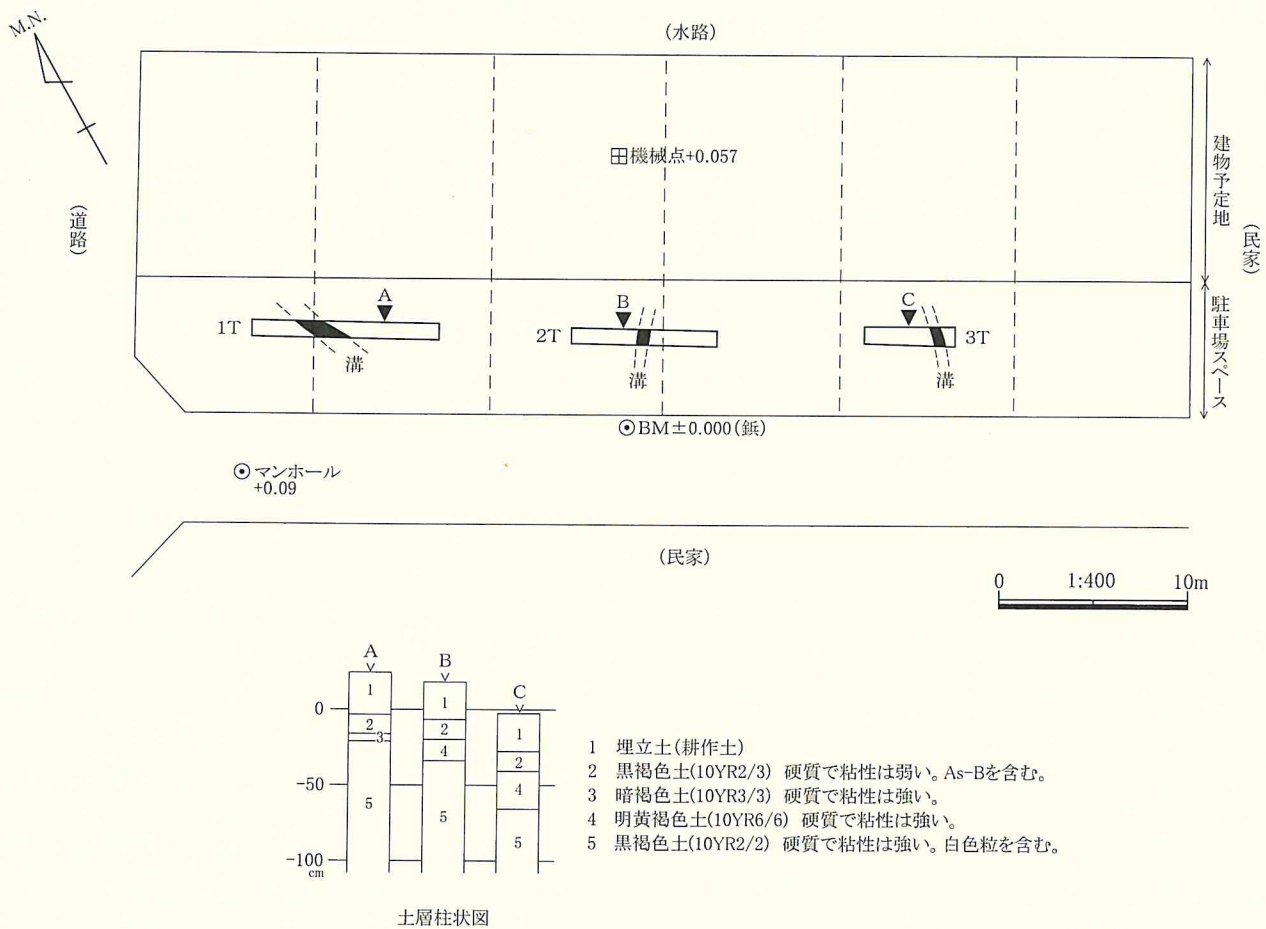
トレンチは、開発予定地内で削平される部分について東西に設定した。

確認面は、As-AあるいはAs-Bを混入する1層～3層を除去した直下とし、精査・遺構確認を行った。

調査の結果、各トレンチの状況は次のとおりである。1Tでは現地地表下106cmで溝が確認された。2Tでは現地地表下124cmで溝が確認された。3Tでは現地地表下65cmで溝が確認された。



第1図 H27-106 調査区位置図



第2図 H27-106調査区平面図・土層柱状図

H27-112 箕郷町東明屋

・調査期間 平成28年2月2日

【環境】

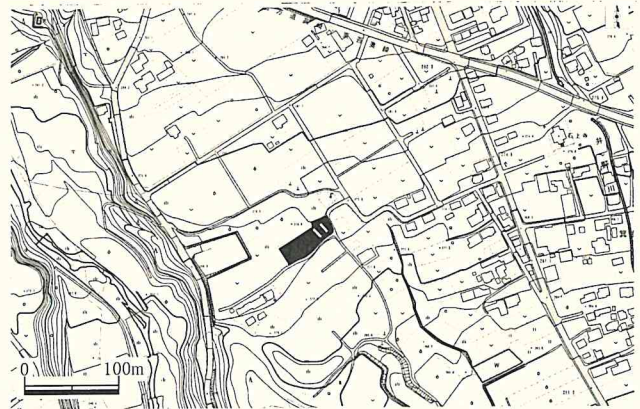
榛名山東南麓に広がる独立丘陵の北裾に立地し、西に榛名白川が南流する。標高は275m前後である。対象地は、国指定史跡箕輪城の外堀に接する。

【結果】

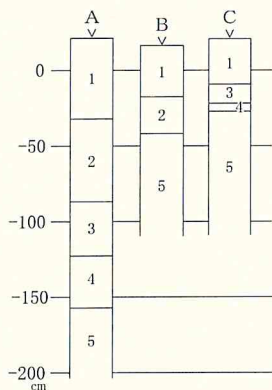
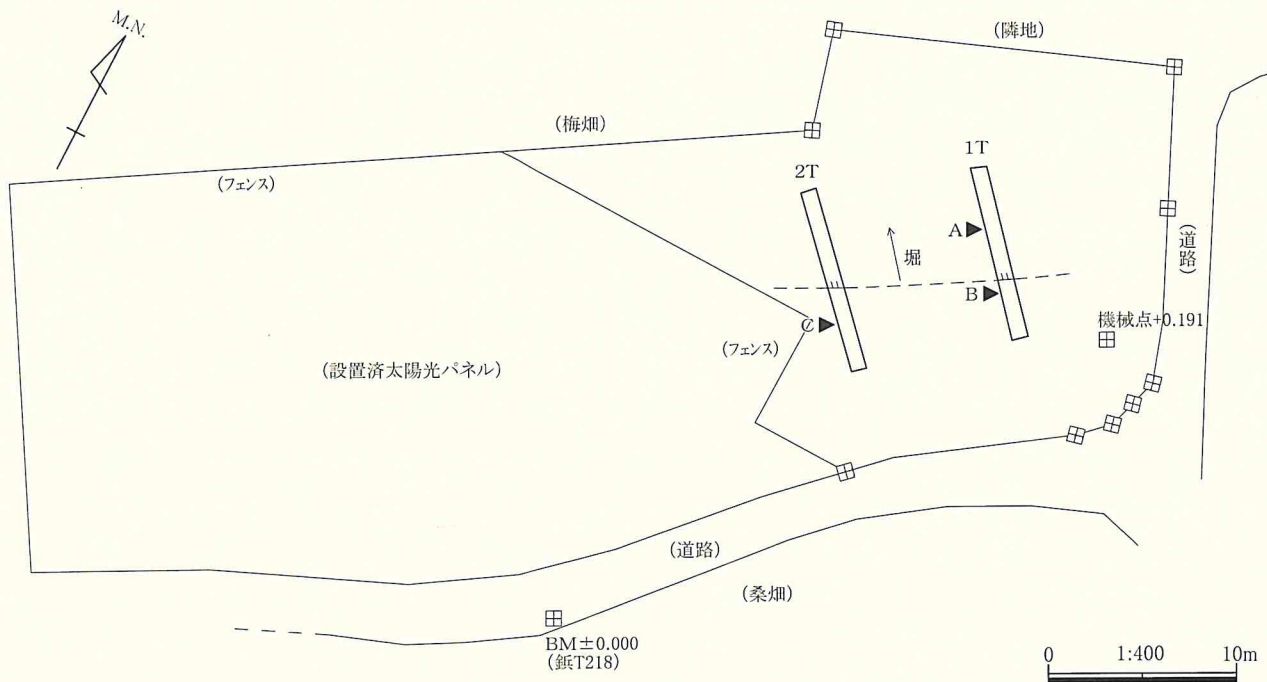
トレンチは、太陽光パネル設置部分について東西に設置した。

確認面は、基本層位の1層と3層を除去した直下とし、精査・遺構確認を行った。

調査の結果、太陽光パネル設置部分の2本のトレンチで現地表57cm下から箕輪城の外堀外縁を確認した。外堀内180cmほど掘りこむが底部は確認されなかった。



第3図 H27-112 調査区位置図



土層柱状図

A (外堀)

- 1 耕作土
- 2 黒色土(10YR2/1) 硬質で粘性は弱い。As-Aを含む。
- 3 黒褐色土(10YR2/3) 軟質で粘性は弱い。
- 4 暗褐色土(10YR3/3) 軟質で粘性は弱い。小礫を含む。
- 5 黒褐色土(10YR2/3) 硬質で粘性は強い。礫を含む。

B・C

- 1 耕作土
- 2 黒色土(10YR2/1) 硬質で粘性は強い。
- 3 黒色土(10YR2/1) 軟質で粘性は弱い。
- 4 As-B純層
- 5 黒色土(10YR1.7/1) 硬質で粘性は強い。As-Cを含む。

第4図 H27-112調査区平面図・土層柱状図

H27-123 剣崎町

・調査期間 平成28年3月7日

【環境】

烏川および支流の碓井川に南北縁辺を各々画された「八幡台地」上、標高126m付近に位置する。八幡台地は、概ね南東方向に延び、対象地付近で烏川・碓井川両河川の支谷複数により、大きく3つの支台に分断される。対象地は、この北縁を占める「剣崎支台」の東端部付近に該当する。

対象地の北西約250mの剣崎稲荷塚遺跡では、縄文時代～平安時代の集落跡が確認され、平安時代の竪穴建物から小金銅像が検出されている。

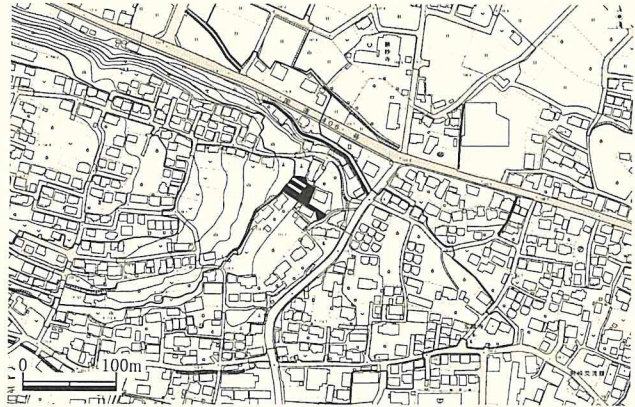
また、南西約300mの剣崎六万坊遺跡では、縄文時代の埋甕や古墳時代の竪穴建物が確認されている。また、周囲の低地部ではAs-B下水田跡が確認されている。

【結果】

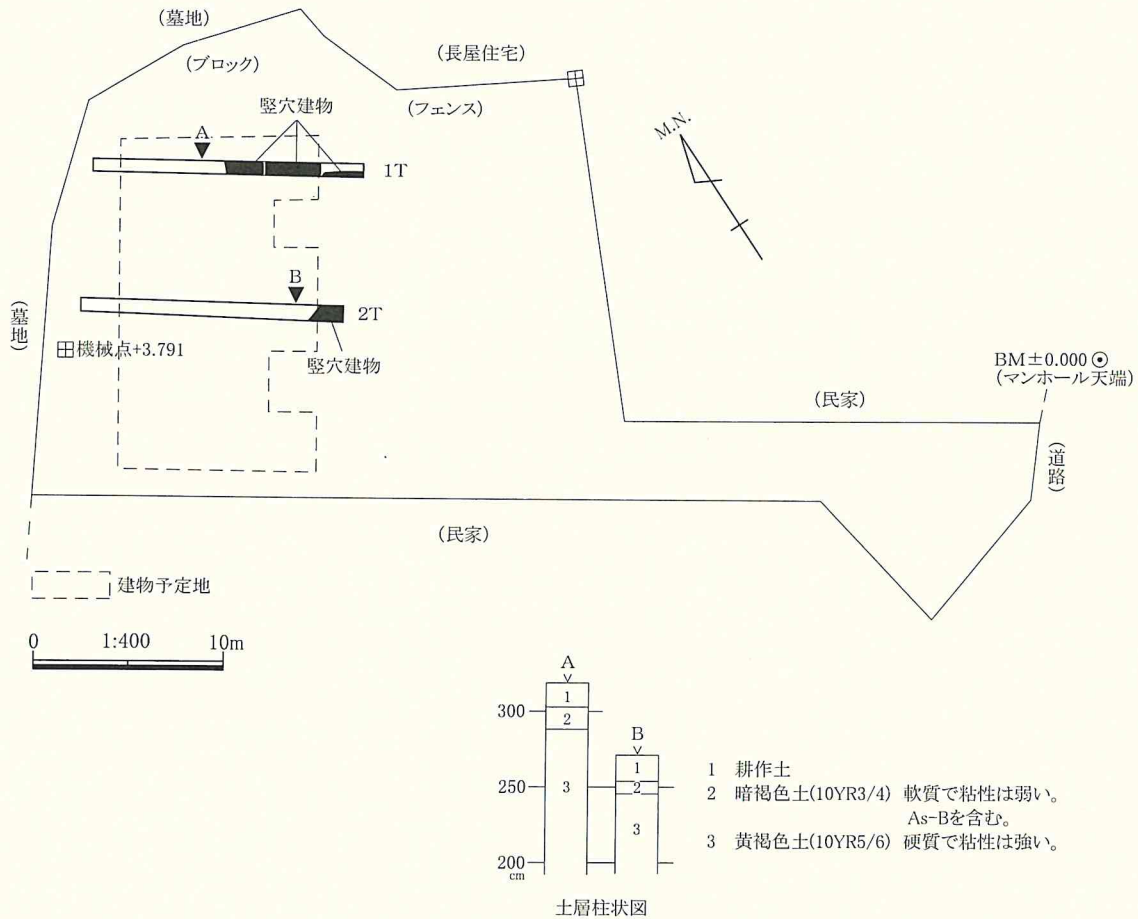
トレンチは、建物建設予定地について東西に2本設定した。

確認面は、As-Bを混入する1層と2層を除去した直下とし、精査・遺構確認を行った。

調査の結果、各トレンチの状況は次のとおりである。1Tからは現地表30cm下から重複した竪穴建物跡が確認された。2Tからも現地表28cm下から竪穴建物跡が確認された。



第5図 H27-123 調査区位置図



第6図 H27-123調査区平面図・土層柱状図

H28-1 三ツ寺町字村前

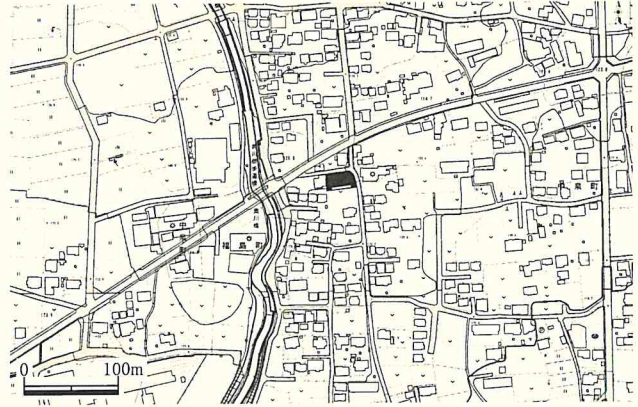
・調査期間 平成28年4月12日

【環境】

唐沢川と天王川に挟まれた台地上に立地している。標高122m付近に位置している。

対象地西南には堤上遺跡が所在し、古墳時代から奈良・平安時代の集落跡として知られている。

また、西には三ツ寺大下遺跡があり、縄文時代の住居跡、弥生時代から平安時代の遺構が検出されている。



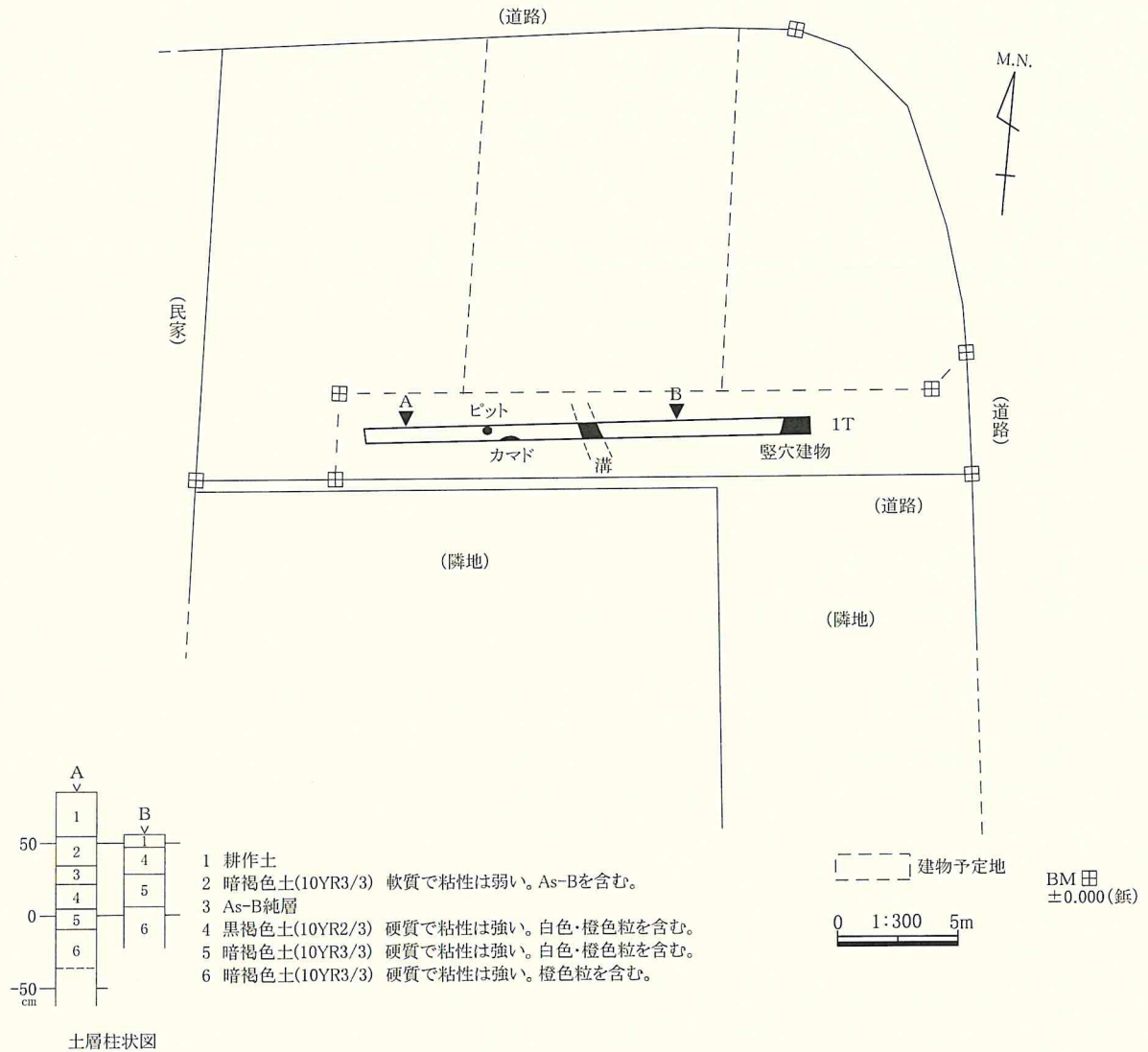
第7図 H28-1 調査区位置図

【結果】

トレンチは、道路建設予定地部分について東西に設定した。

確認面は、As-B純層である3層を除去した直下とし、精査・遺構確認を行った。

調査の結果、トレンチの状況は次のとおりである。1Tでは現地表約62cm下から竪穴建物跡と溝状遺構が確認された。



第8図 H28-1調査区平面図・土層柱状図

H28-7 飯塚町字大苗代

・調査期間 平成28年4月27日

【環境】

烏川と井野川に挟まれた平坦で低湿な沖積地域中の微高地に位置し、標高は97m前後である。

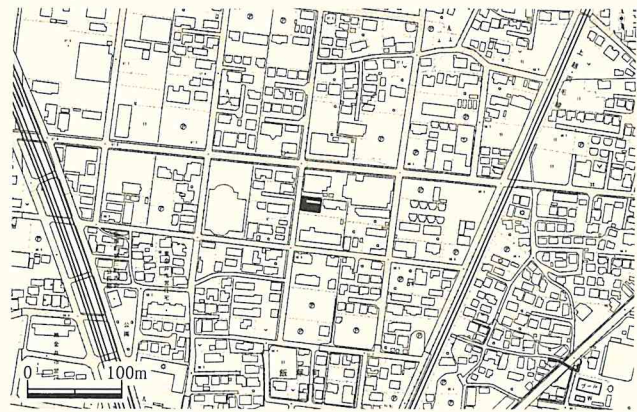
対象地は、飯塚大苗代遺跡に隣接し、As-B下水田跡が確認されている。

【結果】

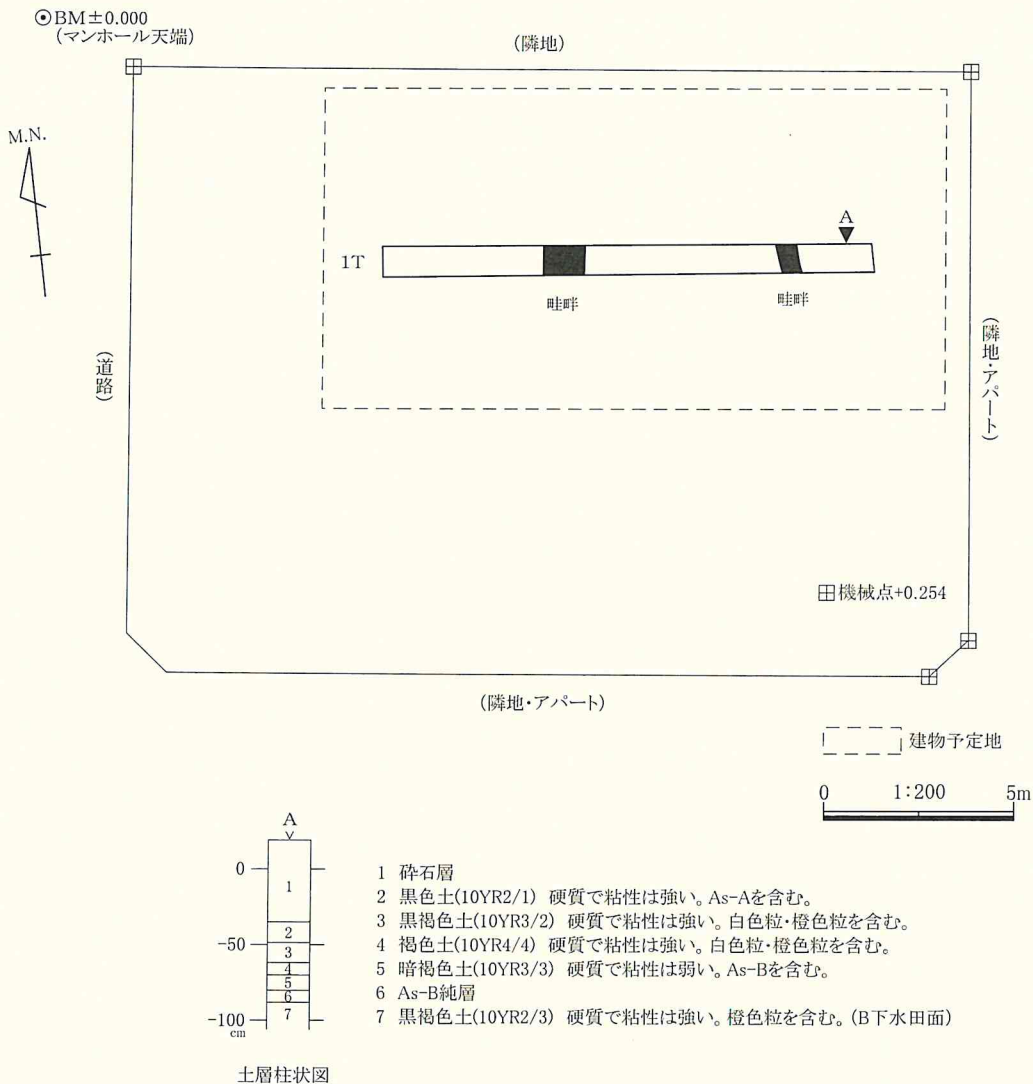
トレンチは、建物建設予定地部分について東西に設定した。

確認面は、As-B純層である6層を除去した直下とし、精査・遺構確認を行った。

調査の結果、トレンチの状況は次のとおりである。1Tでは現地表約70cm下からAs-B下水田跡と畦畔が確認された。



第9図 H28-7 調査区位置図



第10図 H28-7調査区平面図・土層柱状図

H28-13 菅谷町字村東

・調査期間 平成28年5月20日

【環境】

榛名山東南麓に形成された相馬ヶ原扇状地の端部、標高118m付近に位置する。

対象地周辺では、南東に指向する谷地が複数存在し、この谷地に起因する低地や微高地が入り組むように認められる。

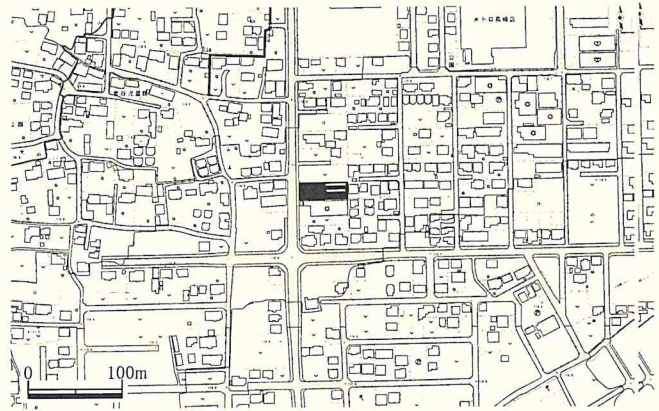
対象地は菅谷遺跡群の中にあり、奈良・平安時代の集落跡として知られている。また、西には中世の菅谷城跡が所在する。

【結果】

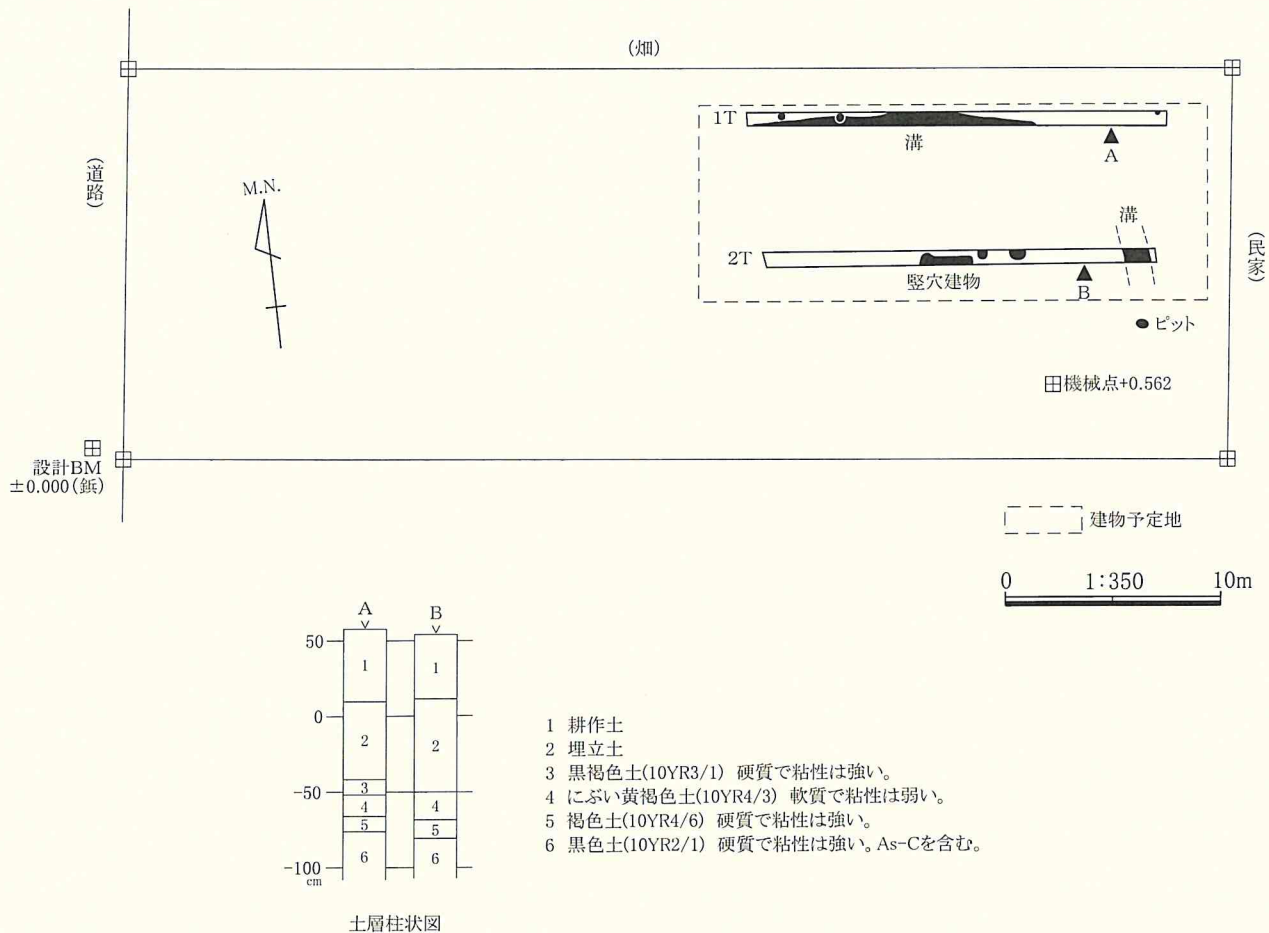
トレンチは、建物建設予定地部分について東西に設定した。

確認面は、As-AあるいはAs-Bを混入する1層～3層を除去した直下とし、精査・遺構確認を行った。

調査の結果、各トレンチの状況は次のとおりである。1Tでは現地表下110cmから溝状遺構を確認した。2Tでも現地表下104cmから竪穴建物跡と溝状遺構およびピット群を確認した。



第11図 H28-13 調査区位置図



第12図 H28-13調査区平面図・土層柱状図

H28-19 倉賀野町字荒神

・調査期間 平成28年6月2日

【環境】

鏡川の度重なる氾濫や流路の変更等により形成された台地上に所在する。標高は約85m付近で、北西から南東への緩やかな傾斜をもっている。

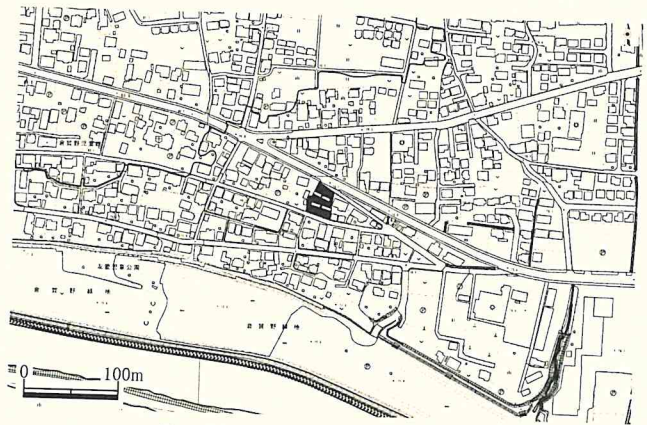
対象地周辺は、南西約2kmに大型の前方後円墳である浅間山古墳をはじめ、大鶴巻古墳、小鶴巻古墳など多くの古墳が築かれており、北約500mには倉賀野中里前遺跡が所在する。

【結果】

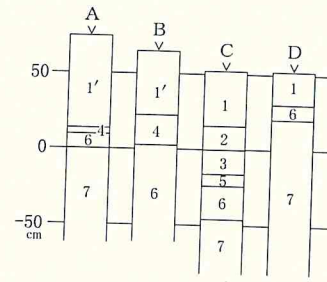
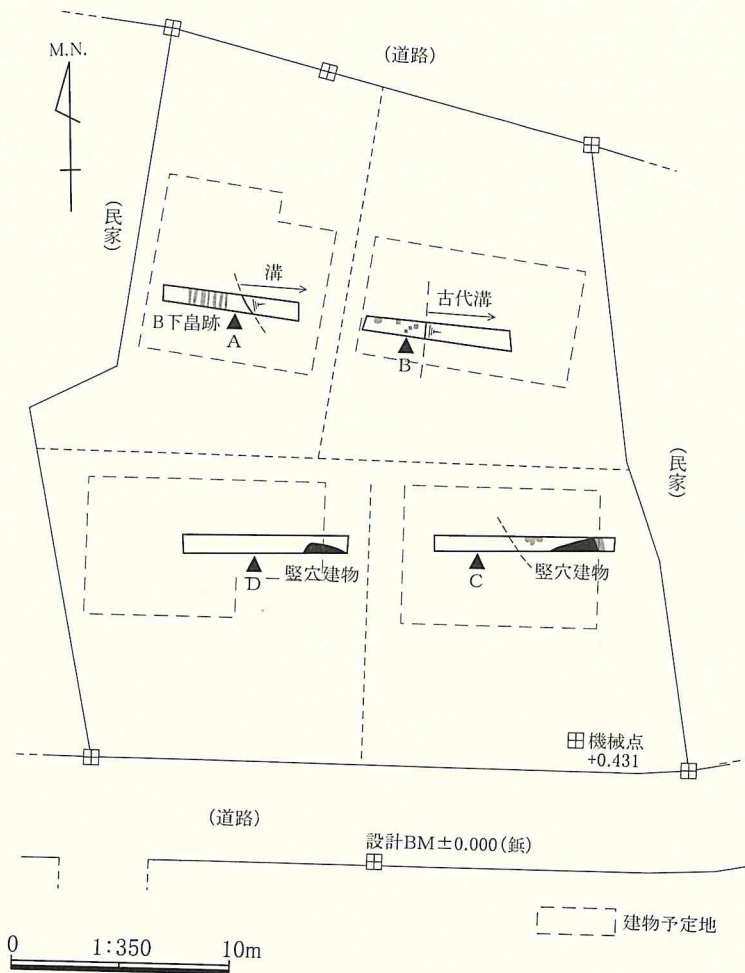
トレンチは、建物建設予定地部分について東西に設定した。

確認面は、As-AあるいはAS-Bを混入する1層から4層を除去した直下とし、精査・遺構確認を行った。

調査の結果、各トレンチの状況は次のとおりである。1Tでは現地表63cm下からAs-B混土の溝状遺構とAs-Bら覆われた畠跡が確認された。2Tからは現地表62cm下から溝状遺構が確認された。3Tでも現地表68cm下から1Tから続くものと考えられる溝状遺構と竪穴建物跡を確認された。4Tでも現地表32cm下から竪穴建物跡を確認された。



第13図 H28-19 調査区位置図



土層柱状図

- 1 暗褐色土(10YR3/4) 軟質で粘性は弱い。As-Aを含む。
- 1' 碎石・カクラン層
- 2 黒褐色土(10YR2/3) 軟質で粘性は弱い。As-Bを含む。
- 3 黒褐色土(10YR2/2) 軟質で粘性は弱い。As-Bを含む。
- 4 AS-B純層
- 5 黒褐色土(10YR2/3) 砂層
- 6 黒褐色土(10YR2/2) 硬質で粘性は強い。白色粒を含む。
- 7 暗褐色土(10YR3/3) 硬質で粘性は強い。橙色粒を含む。

第14図 H28-19調査区平面図・土層柱状図

H28-37 吉井町池

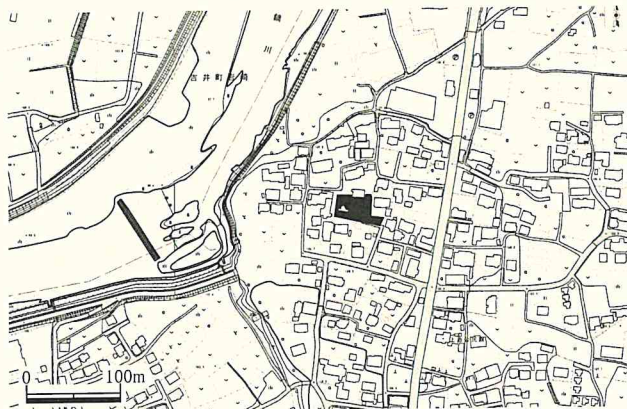
・調査期間 平成28年7月25日

【環境】

吉井町を西から東に流れる鑄川右岸の下位段丘上に位置し、標高109m付近である。南西から北東へ緩やかな傾斜地に立地する。

対象地周辺には、東約1kmに国指定特別史跡「多胡碑」が所在し、南東約1kmには正倉跡が検出され、多胡郡衙推定地がある。

南約500mには雑木味遺跡が所在する。



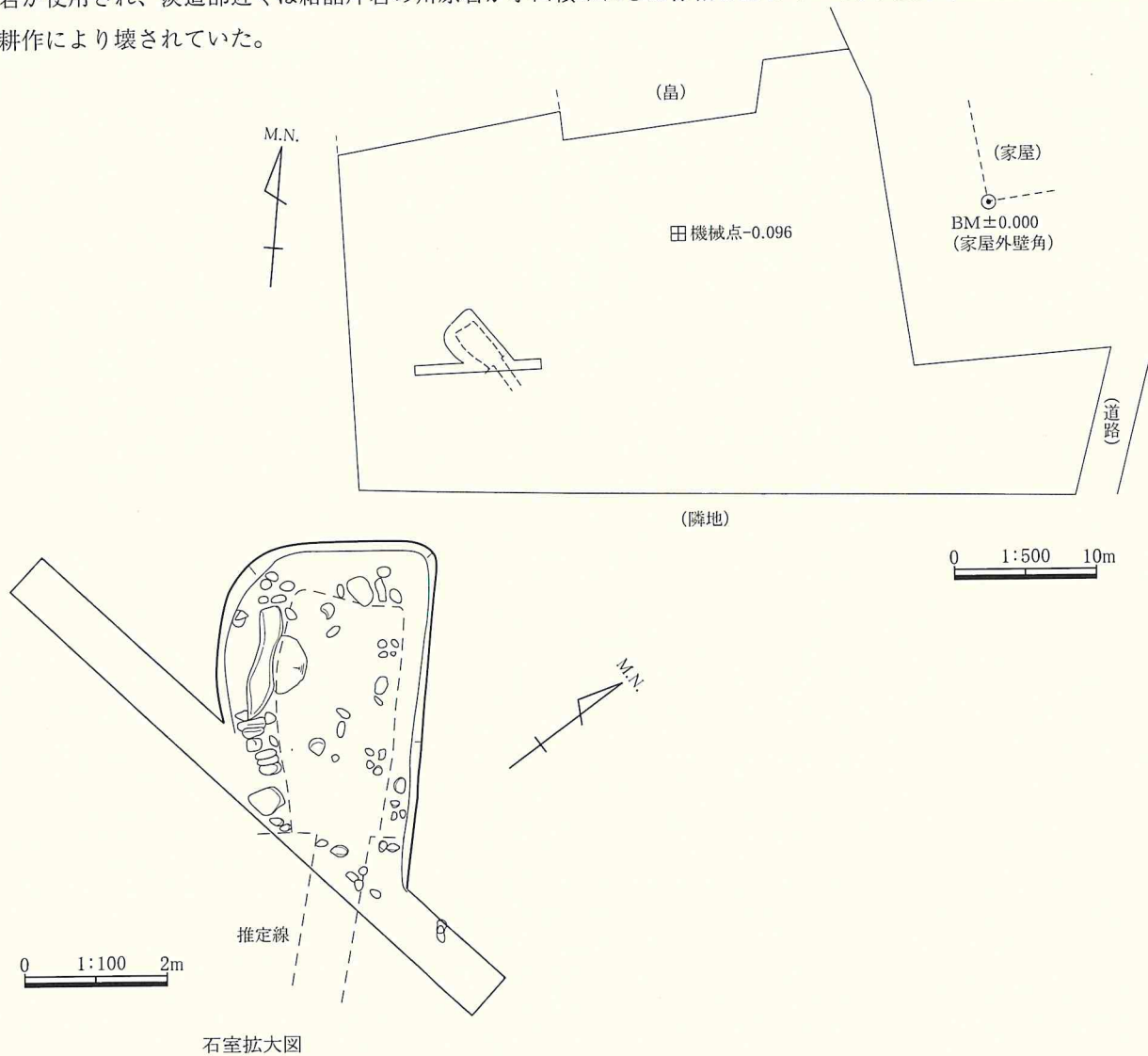
第15図 H28-37 調査区位置図

【結果】

トレンチは、墳丘部分について現状の傾斜に沿って東西に設定した。

確認面は、耕作土であるAs-Aを混入する1層を除去した直下とし、精査・遺構確認を行った。

調査の結果、上毛古墳総覧吉井町池150号墳。左側壁の第1石が確認された。奥壁近くの側壁は軟質な牛伏砂岩が使用され、羨道部近くは結晶片岩の川原石が小口積みにした様相を呈している。奥壁、右側壁、羨道部は耕作により壊されていた。



第16図 H28-37調査区平面図

H28-45 引間町字諏訪西

・調査期間 平成28年8月10日

【環境】

榛名山東南麓の相馬ヶ原扇状地端部を開析する染谷川右岸の台地上に立地し、標高131m付近に位置している。

対象地は諏訪西遺跡内にあり、北東に豪族居館跡である北谷遺跡が存在する。

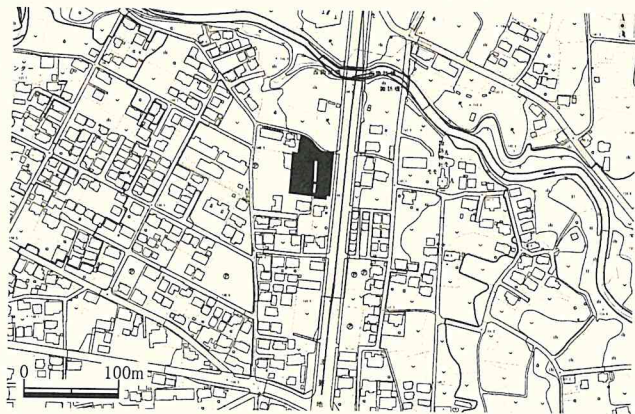
諏訪西遺跡は北谷遺跡との関係は密接なもので、北谷遺跡に伴う集落跡や畠跡、奈良・平安時代の集落跡が検出されている。

【結果】

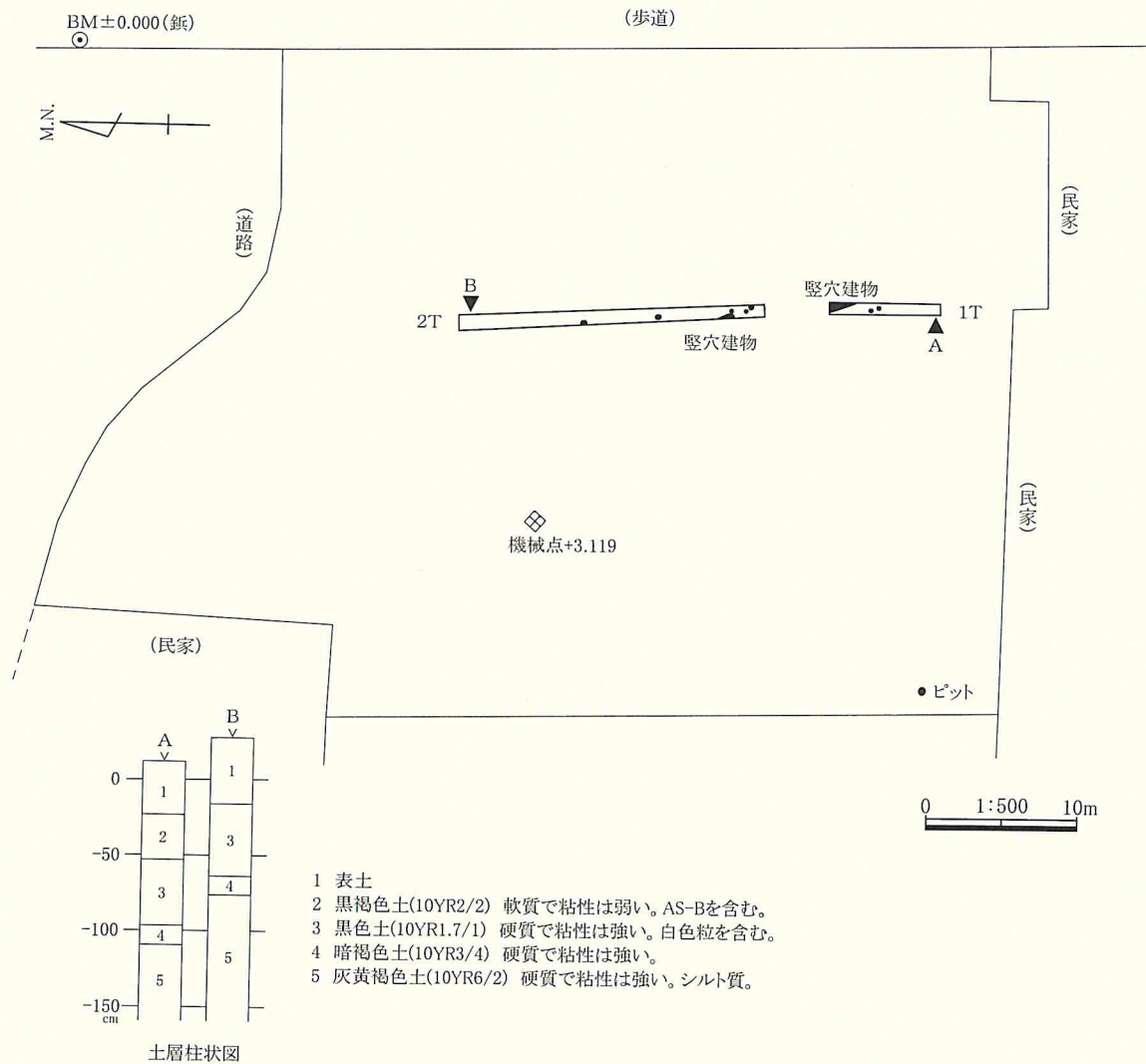
トレンチは、建物建設予定地部分について現状の傾斜に沿って南北に設定した。

確認面は、表土あるいはAs-Bを混入する1層と2層を除去した直下とし、精査・遺構確認を行った。

調査の結果、各トレンチの状況は次のとおりである。1Tからは現地表73cm下から竪穴建物跡とピット群が確認された。2Tでも現地表50cm下から竪穴建物跡とピット群が確認された。



第17図 H28-45 調査区位置図



第18図 H28-45調査区平面図・土層柱状図

H28-53 本郷町

・調査期間 平成28年9月8日

【環境】

室田火砕流によって形成された本郷台の中央部より東に立地している。北から南に舌状に延びる台地上、標高155m前後に位置している。

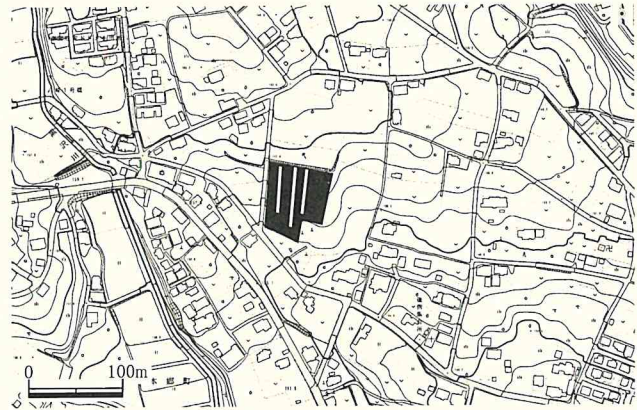
対象地の南東には県指定史跡「しどめ塚古墳」があり、南西には本郷奥原遺跡が所在する。

【結果】

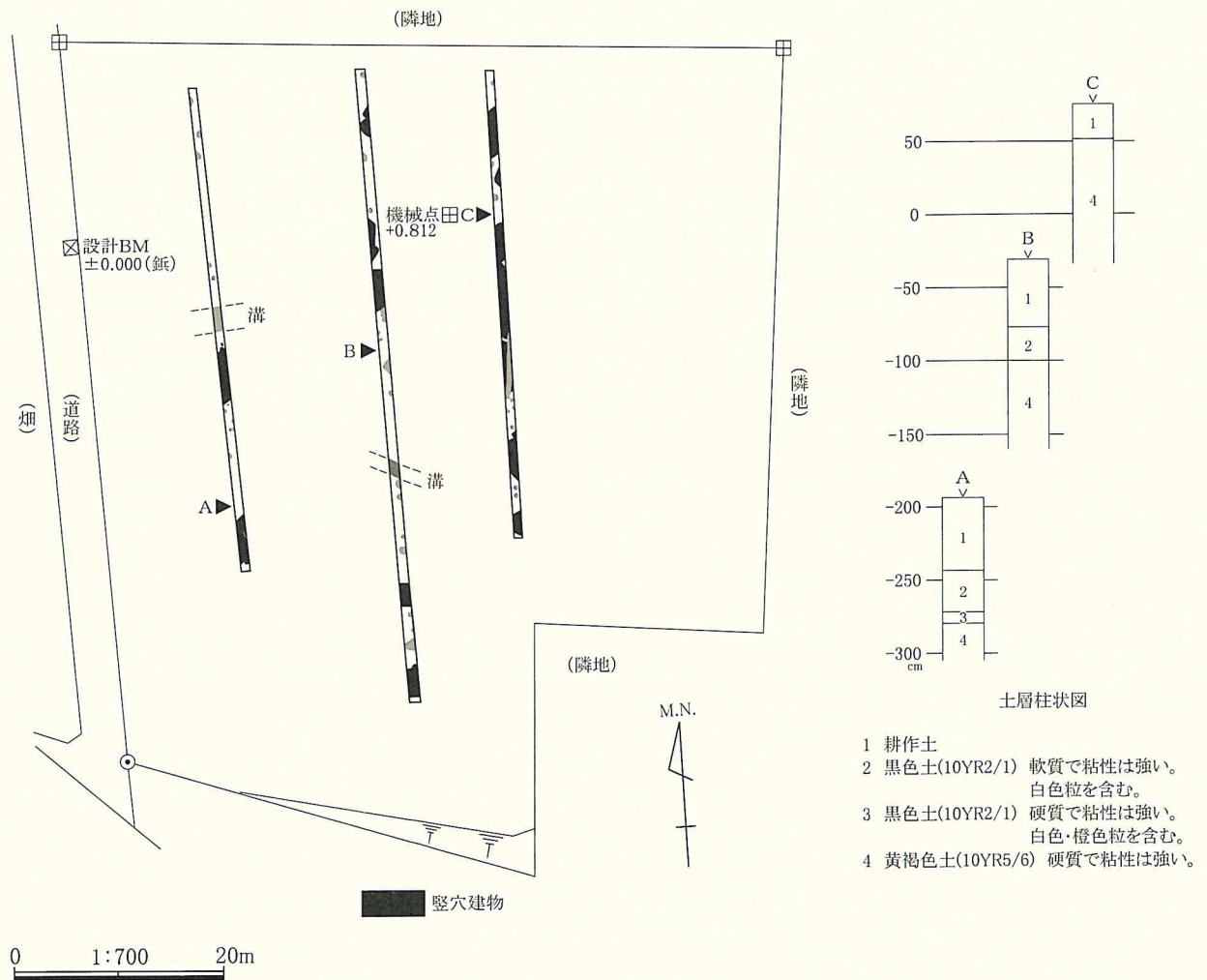
トレンチは、太陽光パネル設置予定地部分について南北に設定した。

確認面は、耕作土あるいはAs-Bを混入する1層から3層を除去した直下とし、精査・遺構確認を行った。

調査の結果、各トレンチの状況は次のとおりである。1Tでは現地表28cmから83cm下から竪穴建物跡とピット群が確認された。2Tからも現地表24cmから50cm下から竪穴建物跡と溝状遺構が確認された。3Tでも現地表18cmから47cm下から重複した竪穴建物跡とピット群を確認された。4Tでも現地表32cm下から竪穴建物跡を確認された。



第19図 H28-53 調査区位置図



第20図 H28-53調査区平面図・土層柱状図

H28-58 金古町無二名

・調査期間 平成28年9月21日

【環境】

榛名山東南麓の相馬ヶ原扇状地を開析する牛池川と下蟹沢川に挟まれた台地上に立地している。北から南に緩やかに傾斜し、標高213m付近に位置している。

対象地の南西に金古安良田遺跡があり、古墳時代の畠跡と水田跡が検出されている。

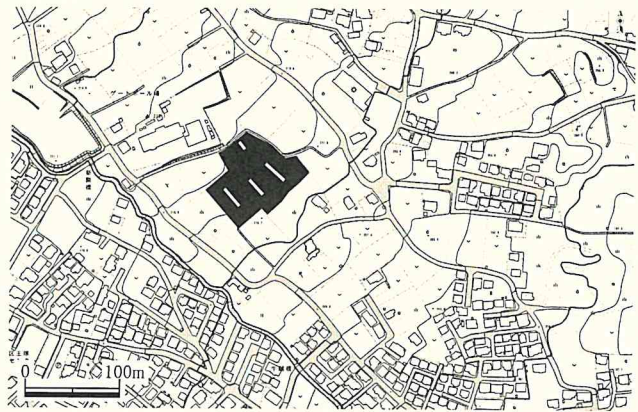
また、東南には愛宕古墳が所在する。

【結果】

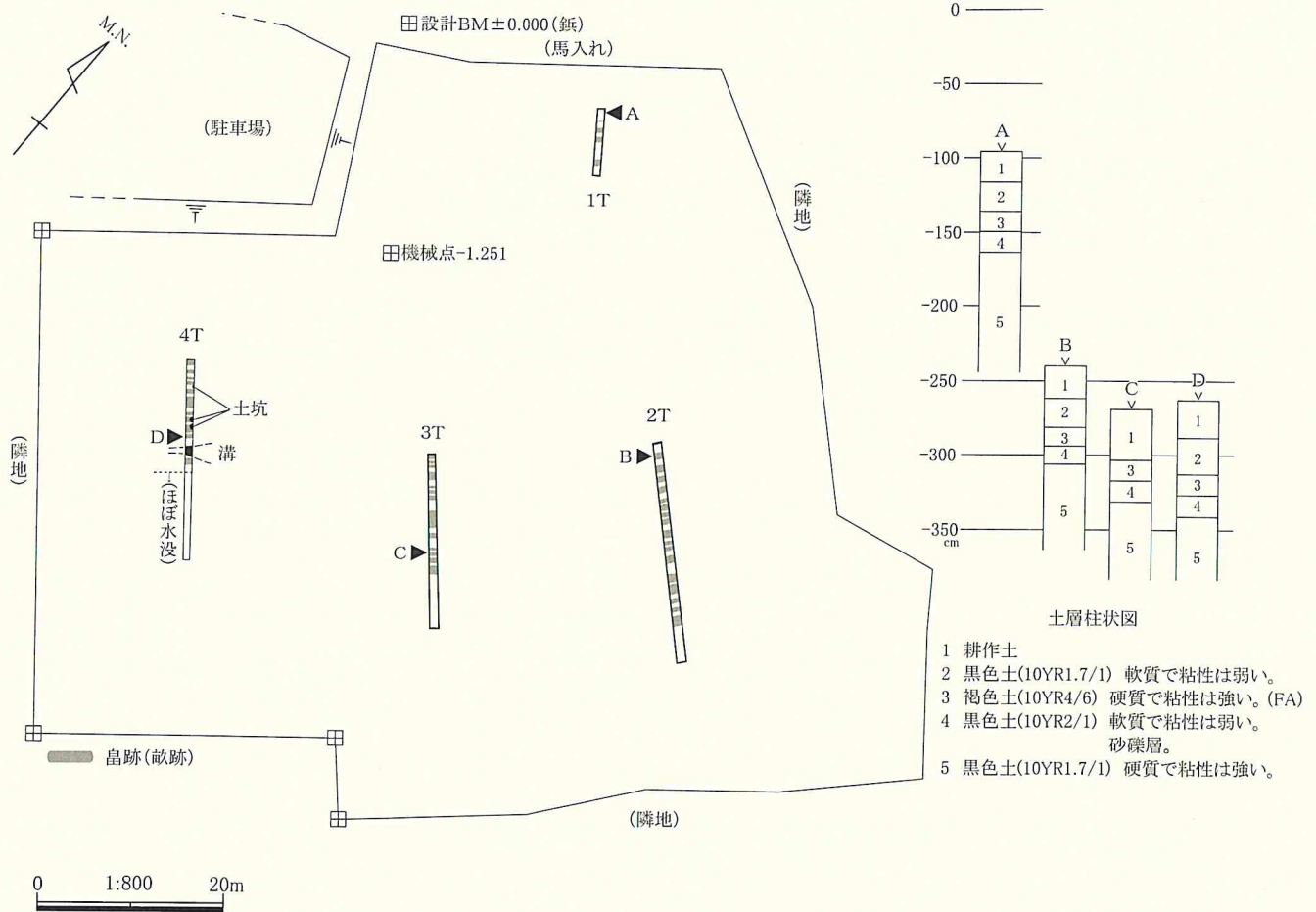
トレンチは、太陽光パネル設置予定地部分について南北に設定した。

確認面は、As-AあるいはAs-Bを混入する1層から3層を除去した直下とし、精査・遺構確認を行った。

調査の結果、各トレンチの状況は次のとおりである。1Tから3Tでは現地表48cmから54cm下から畠跡が確認された。4Tでも現地表65cm下から溝状遺構と土坑が確認された。



第21図 H28-58 調査区位置図



第22図 H28-58調査区平面図・土層柱状図

H28-67 八幡原町字前原

・調査期間 平成28年10月11日

【環境】

前橋台地を開析した井野川左岸の段丘上に立地し、東から西への緩やかな傾斜を呈しながら井野川に到達している。

標高は約75m付近で、対象地周辺は、古墳時代から平安時代にかけての複合遺跡である八幡原灰塚遺跡が所在する。

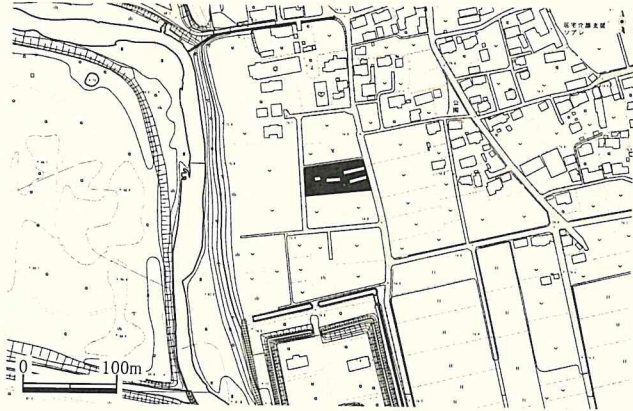
また、北には古墳時代から平安時代にかけての複合遺跡である下滝遺跡が所在している。

【結果】

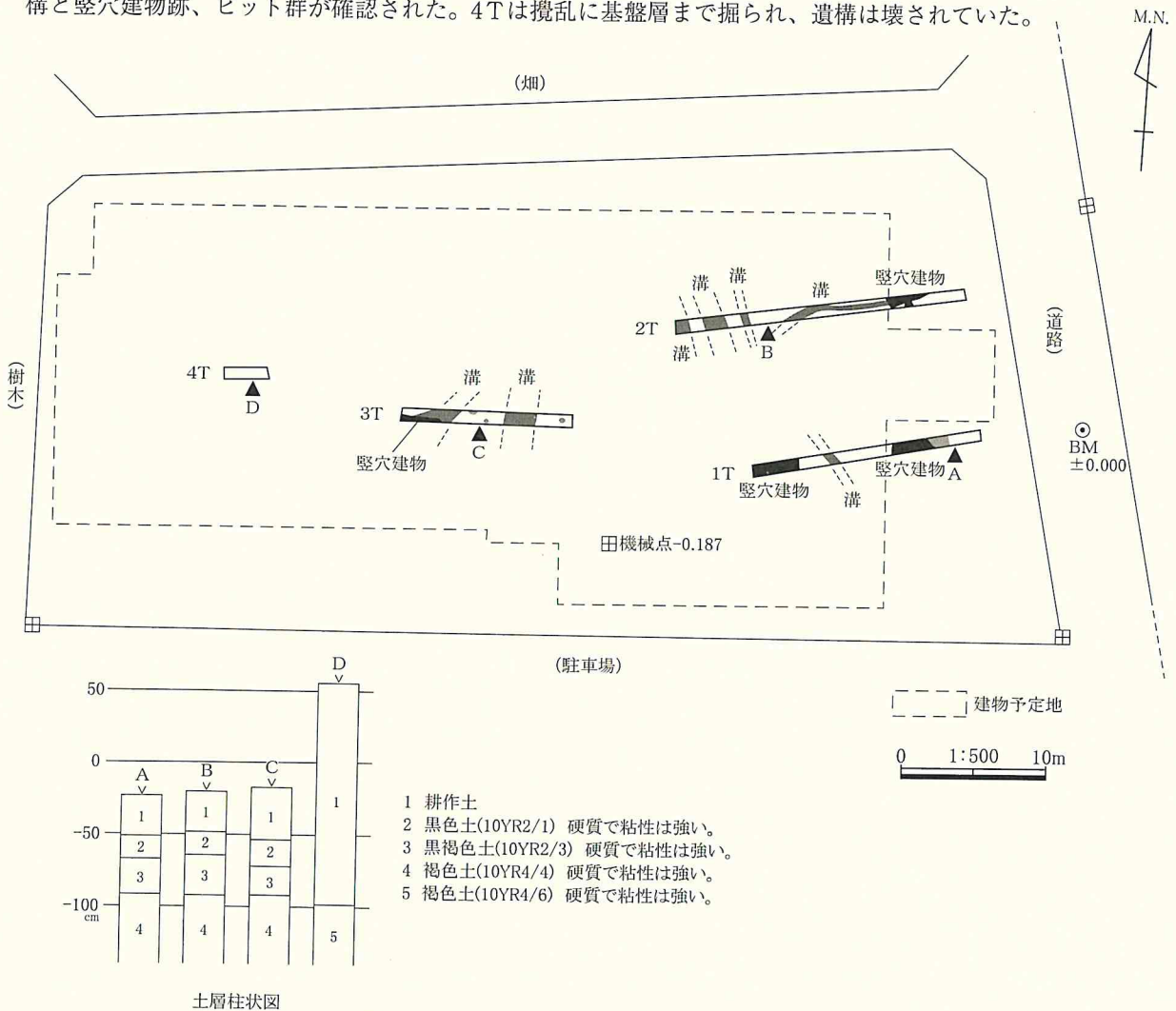
トレンチは、建物建設予定地部分について東西に設定した。

確認面は、耕作土あるいはAs-Bを混入する1層から3層を除去した直下とし、精査・遺構確認を行った。

調査の結果、各トレンチの状況は次のとおりである。1Tでは現地表68cm下から竪穴建物跡と溝状遺構が確認された。2Tからも現地表62cm下から竪穴建物跡と溝状遺構が確認された。3Tでも現地表74cm下から溝状遺構と竪穴建物跡、ピット群が確認された。4Tは攪乱に基盤層まで掘られ、遺構は壊されていた。



第25図 H28-67 調査区位置図



第26図 H28-67調査区平面図・土層柱状図

H28-83 下滝町

・調査期間 平成28年11月5日

【環境】

前橋台地を開析した井野川左岸の段丘上に立地し、東から西への緩やかな傾斜を呈しながら井野川に到達している。

標高は約77m付近で、対象地周辺の南には、古墳時代から平安時代にかけての複合遺跡である下滝赤城遺跡、上滝斎田遺跡が存在する。

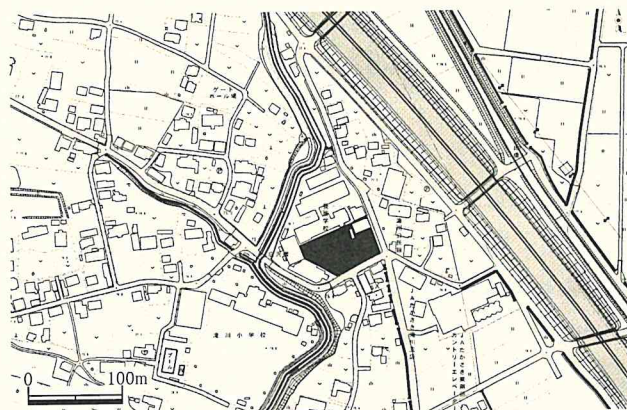
また、東には古墳時代から平安時代にかけての複合遺跡である滝川B遺跡、上滝社宮司遺跡が存在している。

【結果】

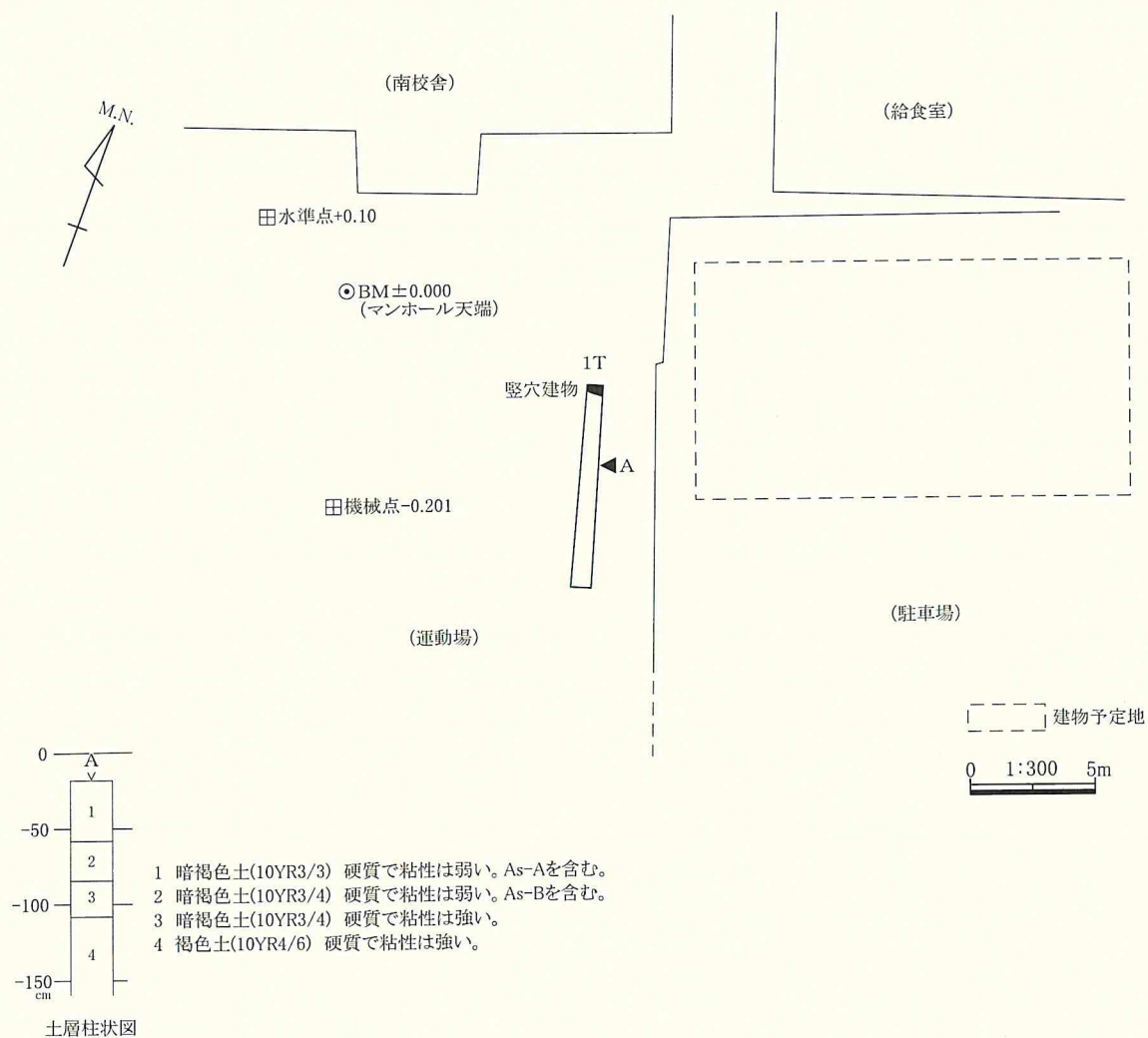
トレンチは、建物建設予定地部分について南北に設定した。

確認面は、表土あるいはAs-Bを混入する1層から3層を除去した直下とし、精査・遺構確認を行った。

調査の結果、各トレンチの状況は次のとおりである。1Tでは現地表90cm下から竪穴建物跡が確認された。



第27図 H28-83 調査区位置図



第28図 H28-83調査区平面図・土層柱状図

H28-91 木部町字冷田

・調査期間 平成28年11月25～29日

【環境】

観音山丘陵の東端部は、烏川と鑄川の形成する自然堤防と丘陵から流れ出す河川の作る小規模な扇状地地形により微高地となっている。対象地は烏川の下位段丘上の微高地に位置している。

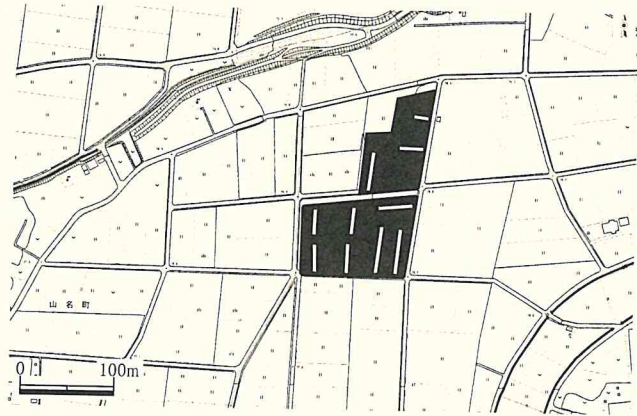
対象地東には、田端遺跡が所在し、古墳時代末の7世紀代まで居住域として利用されていたが、その後水田化され、9世紀後半代に再び集落として利用されていた。

【結果】

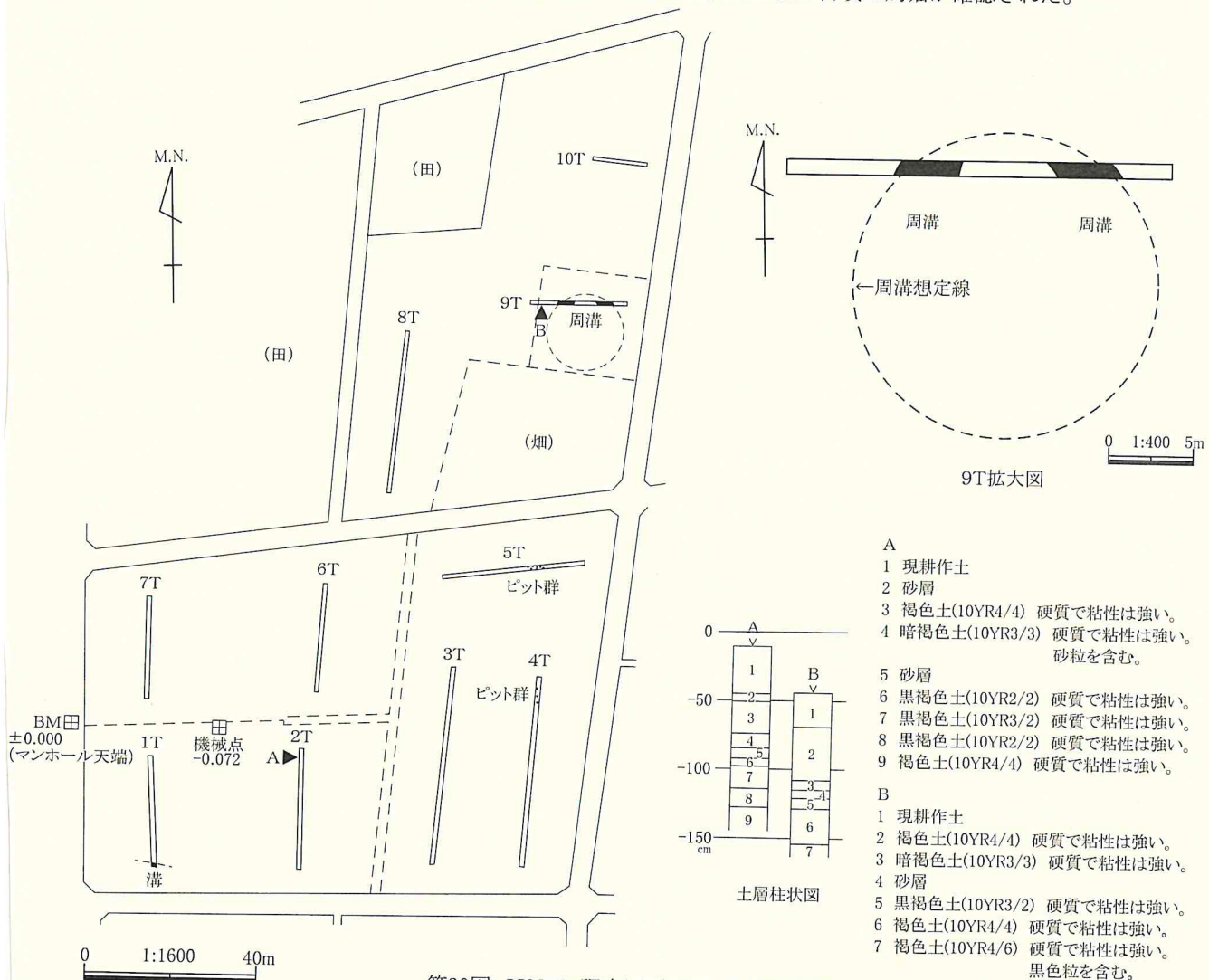
トレンチは、砂利採取予定地部分について1T、2T、3T、4T、6T、7T、8Tが東西に、5T、9T、10Tは東西に設定した。

確認面は、耕作土あるいはAs-Bを混入する1層から3層を除去した直下とし、精査・遺構確認を行った。

調査の結果、各トレンチの状況は次のとおりである。1Tでは現地地表32cm下から中世のものと考えられる溝状遺構が確認された。2T、3T、6T、7T、8T、10Tからは遺構が確認されなかった。4T、5Tからは近世のピット群が確認された。9Tからは墳頂部が削平された全長20m程の古墳の周堀が確認された。



第29図 H28-91 調査区位置図



第30図 H28-91調査区平面図・土層柱状図

H28-97 貝沢町字正天

・ 調査期間 平成28年12月12日

【環境】

井野川右岸と市内中心部に広がる高崎台地に挟まれた範囲は、井野川低地帯と呼ばれ、台地より一段低くなっている。対象地は井野川低地帯の微高地上に位置している。

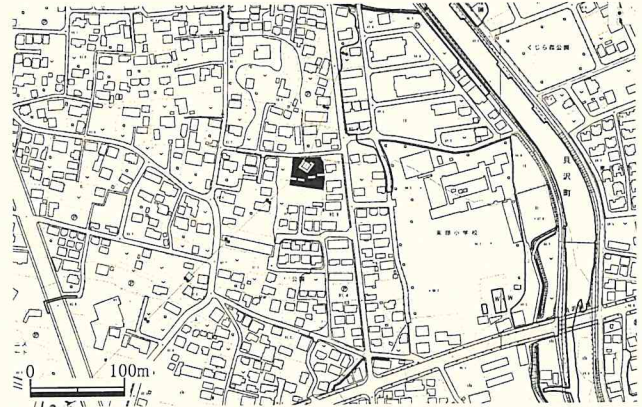
対象地の西には6世紀後半の五霊神社古墳、北には貝沢遺跡、南には貝沢柳町遺跡が所在する。

【結果】

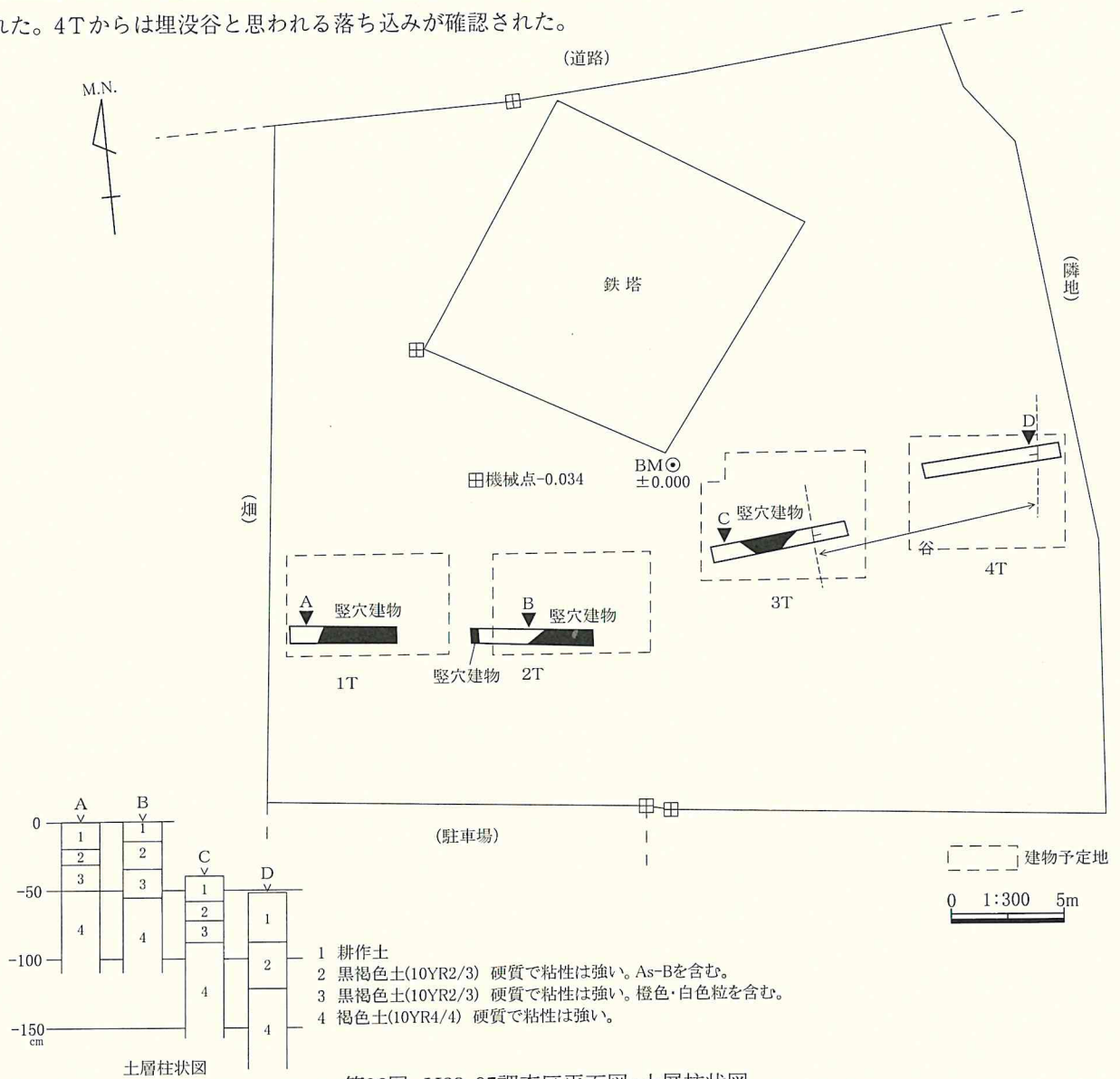
トレンチは、建物建設予定地部分について東西に設定した。

確認面は、耕作土あるいはAs-Bを混入する1層から3層を除去した直下とし、精査・遺構確認を行った。

調査の結果、各トレンチの状況は次のとおりである。1Tでは現地表47cm下から重複した竪穴建物跡が確認された。2Tからも現地表54cm下から竪穴建物跡が確認された。3Tでも現地表39cm下から竪穴建物跡が確認された。4Tからは埋没谷と思われる落ち込みが確認された。



第31図 H28-97 調査区位置図



第32図 H28-97調査区平面図・土層柱状図