



A区第1面完掘状況全景(南→)



A区1面1・2号溝完掘状況(南東→)



B区第1面1号土坑完掘状況(東→)



B区第1面完掘状況全景(南→)



B区第2面完掘状況全景(北→)

PL-2 (上中居岡東遺跡3)



B区第2面1号方形周溝墓弥生土器壺出土状況(南東→)




B区第2面1号竖穴建物跡床面検出状況(北西→)



B区第2面1号方形周溝墓完掘状況(南東→)



C区第2面完掘状況全景(南→)



C区第2面4号溝完掘状況(東→)



C区第2面3号溝・2号土坑完掘状況(南東→)



C区第2面4号溝・4号土坑完掘状況(南東→)



C区第2面3号土坑完掘状況(東→)



1



2



3




5



6




7



4

出土遺物

PL-4 (高関村前遺跡3)




全景 (上が北)



遠景 (北西→)



C区第1面5号土坑完掘状況(南東→)




D区第1面1・2号溝完掘状況(南東→)



D区第1面9・10号土坑完掘状況(南東→)



C区第2面3号溝完掘状況(南西→)



D区第2面7号土坑礫出土状況(西→)




D区第2面土坑・ピット群完掘状況(南→)


PL-6 (高関村前遺跡3)



A区第3面東半完掘状況全景(東→)



A区第3面4号溝・4号土坑完掘状況(南西→)



A区第3面2号土坑完掘状況(南西→)



B区第3面東半完掘状況全景(南東→)



B区第3面西半完掘状況全景(南東→)



C区第3面東半完掘状況(南西→)



C区第3面西半完掘状況全景(東→)



C区第3面11号土坑・45号ピット完掘状況(南東→)



D区第3面東半完掘状況(西→)



D区第3面55～59号ピット完掘状況(南→)




D区第3面西半完掘状況(南東→)



D区第3面64号ピット半截状況(東→)

PL-8 (高関村前遺跡3)



発掘調査報告書抄録

ふりがな	かみなかいおかひがしいせき3・たかぜきむらまえいせき3
書名	上中居岡東遺跡3・高関村前遺跡3
副書名	上中居土地区画整理事業に伴う埋蔵文化財発掘調査
巻次	
シリーズ名	高崎市文化財調査報告書
シリーズ番号	第381集
編著者名	大野義人
編集機関	高崎市教育委員会
所在地	〒370-8501 群馬県高崎市高松町35番地の1
発行年月日	平成29(2017)年3月31日

ふりがな 所収遺跡名	ふりがな 所在地	コード		位置		調査期間	調査面積 (㎡)	調査原因
		市町村	遺跡番号	北緯	東経			
かみなかいおかひがしいせき3 上中居岡東遺跡3	たかさきしかみなかいまち 高崎市上中居町	10202	481	36° 19 '18	139° 2 '4	20100728～ 20100819	67 ㎡	道路築造
たかぜきむらまえ 高関村前遺跡3	たかぜきまちかぜむらまえ 高関町字村前		560	36° 19 '20	139° 1 '43	20130205～ 20130328 20130404～ 20130430	740 ㎡	

所収遺跡名	種別	主な時代	主な遺構	主な遺物	特記事項
上中居岡東遺跡3	集落 墳墓	弥生時代	方形周溝墓	弥生土器	
		古墳時代	竪穴建物跡	土師器	
		古墳～平安時代	溝		
		近世	溝		
高関村前遺跡3	生産 包含層	縄文時代	包含層、溝、土坑	縄文土器	
		平安時代以前	溝、土坑		
		中世	溝、土坑		
		時期不明	溝		

高崎市文化財調査報告書第 381 集

上中居岡東遺跡 3 ・ 高関村前遺跡 3

印刷日 平成 29 年 3 月 27 日

発行日 平成 29 年 3 月 31 日

編集 高崎市教育委員会 文化財保護課埋蔵文化財係

発行 高崎市教育委員会

〒370-8501 群馬県高崎市高松町 35 番地の 1

電話 027 (321) 1111

印刷 野島印刷株式会社
