



倉賀野浅間山古墳 調査区全景



1トレンチ 外堀底部 (北東→)



1トレンチ 葦石 (北東→)



1トレンチ 葦石 (南西→)




1トレンチ 全景 (北東→)






1トレンチ 土層 北壁 (東→)




2トレンチ 石組 (北東→)




2トレンチ 外堀底部 (南西→)



2トレンチ 外堀立上り 北壁 (南→)




2トレンチ 全景 (北東→)



3トレンチ 外堀底部 (北東→)




3トレンチ 葺石 (北東→)




3トレンチ 葺石 (南西→)





3トレンチ 中堤断ち割り (南→)



4トレンチ 葺石 (南西) →



4トレンチ 集石 (南→)




4トレンチ 集石全景 (北→)



4トレンチ 外堀立上り (南→)



4トレンチ 外堀立上り 盛土土層 (南→)



4トレンチ 全景 (北→)




5トレンチ 葺石 (南→)




PL 4




5トレンチ 外堀底部 内溝 (北→)




5トレンチ 外堀立上り (南→)




5トレンチ南半 全景① (北→)



5トレンチ北半 全景② (北→)




6トレンチ 外堀立上り (南→)



6トレンチ 底部 (南→)



6トレンチ 全景 (南→)




7トレンチ 石敷き (南→)





7トレンチ 外堀底部 (東南→)



7トレンチ 外堀立上り (東南→)



7トレンチ 全景 (西→)



8トレンチ 全景 (南→)



9トレンチ 全景 (南→)



10トレンチ 全景 (南→)



11トレンチ 全景 (南→)



12トレンチ 全景 (西→)



# 報告書抄録

ふりがな	せんげんやまこふんはんいかくにんちょうさほうこくしょ
書名	平成30年度 浅間山古墳範囲確認調査報告書
副書名	
巻次	
シリーズ名	高崎市文化財報告書
シリーズ番号	第429集
編著者名	矢島 浩 田辺芳昭 飯塚 誠
編集機関	高崎市教育委員会
所在	〒370-8501 群馬県高崎市高松町35番地1
発行年月日	2019/3/27

ふりがな	ふりがな	コード		北緯	東経	調査期間	調査面積	調査原因
		市町村	遺跡番号					
せんげんやまこふん 浅間山古墳	たかさきしきくらのまち 高崎市倉賀野町 あごこうしもしょうろく ほか 字甲下正六469外 ひがしかみしょうろく ほか 東上正六285外	102024	H30-37	36° 17' 56.21"	139° 2' 2.26"	2018/7/11 ～ 7/28 9/3・9/4	350.3m <sup>2</sup>	宅地造成

所収遺跡名	種別	主な時代	主な遺構	主な遺物	特記事項
浅間山古墳	古墳	古墳時代	前方後円墳の 中堤と外堀		

---

高崎市文化財調査報告書第 429 集

倉賀野浅間山古墳  
平成 30 年度 範囲確認調査報告書

2019 年 3 月 25 日印刷  
2019 年 3 月 27 日発行

編集・発行／群馬県高崎市教育委員会  
群馬県高崎市高松町 35 番の1  
電話 027 (321) 1111 (代表)  
印刷／上武印刷株式会社

---