第９図　宮元町遺跡全体図　古代面（第３面）

第２表　遺構一覧表（１）

No.	長軸［m］	短軸［m］	底面標高［m］	性格	掲載面	検出面	主G	副G	切る	切られる	平面形態	主軸	焼土	炭化物	火山灰	所見	遺構廃絶下限年代
001	5.41	(2.14)		石組	1	1	J 8	J 7			長方形	不明				第７図参照	19C 中葉
002	10.27	4.67		石組	1	1	D 8	D 7	032・033・097・098・099		長方形	東西				第７図参照	近代
003	8.73	(4.90)		石組	1	1	F 6	G 5	201		長方形か	南北				東側に張り出し部あり	近代
004	1.88	1.50		土坑	1	1	D 9		033		隅丸方形	南北				防空壕か	近代
005	2.45	2.06		土坑	1	1	E 9	E 10	035・138		不整形	東西				廃棄坑	近代
006	0.99	0.98		土坑	1	1	E 8		041・043		隅丸正方形	東西				廃棄坑	
007	1.41	1.15		土坑	1	1	F 8		012・146		不整方形	東西				廃棄坑	近代
008	—	—		溝	1	1	C 11	C 10	014・066・076			—				第７図参照	19C 中葉
009	—	—		溝	1	1	E 12	E 11	083・113	010・027・054		—				第７図参照	18C 中葉
010	1.72	1.48		井戸	1	1	E 10		009		円形	—				桶状　木組み２段以上	近代
011	—	—		石組	1	1	J 3	I 3				—	◎			礎石列　床面焼土・漆喰片	19C 前葉
012	4.08	(1.25)		石組	1	1	E 7	F 7		007・145・146・147・151・152・153	方形か	南北				石組み内黄褐色土　柱穴なし雨落ち状	
013	4.20	(0.42)		石組	1	1	E 11			019・020・022-1・025・026・030・031・082・087		東西				雨落ち状の石列	
014	2.89	0.79		土坑	1	1	C 11	D 12		008・058・059	隅丸長方形	南北	◎	◎		火災処理坑	不明
015	2.79	0.89		土坑	1	1	D 11	C 11		061	隅丸長方形	南北	◎	◎		火災処理坑	
016	3.19	0.81		土坑	1	1	D 11	C 11	063	062・084	隅丸長方形	南北	◎	◎		火災処理坑	
017	3.50	0.82		土坑	1	1	D 11	C 11		064・065・066・067・068・084・085	隅丸長方形	南北	◎	◎		火災処理坑	
018	1.87	(0.36)		土坑	1	1	D 12			052	隅丸長方形	南北	◎	◎		火災処理坑	19C 前葉
019	2.01	0.57		土坑	1	1	D 12	D 11	013・080	052	隅丸長方形	南北	◎	◎		火災処理坑	19C 前葉
020	1.90	0.70		土坑	1	1	D 11		013	052・081	隅丸長方形	南北	◎	◎		火災処理坑　021・022 接合	19C 前葉
021	2.20	0.79		土坑	1	1	D 11			052・081	隅丸長方形	南北	◎	◎		火災処理坑　020・022 接合	19C 前葉
022-1	2.38	0.70		土坑	1	1	D 11		013	022-2・052・084	隅丸長方形	南北	◎	◎		火災処理坑　020・021 接合	19C 前葉
022-2	1.34	0.71		土坑	1	1	D 11		022-1・023	052	隅丸長方形	東西	◎	◎		火災処理坑	
023	1.80	(0.60)		土坑	1	1	D 11		079	022-2・052	隅丸長方形	南北	◎	◎		火災処理坑	
024	3.18	1.10		土坑	1	1	D 11	D 10		052	隅丸長方形	南北	◎	◎		火災処理坑　瓦片多量　261 上層	
025	1.53	1.36		土坑	1	1	E 12	E 11	083	053・080	不定形	—	○	◎		火災処理坑？	
026	1.11	0.63		土坑	1	1	E 11	D 11	013	029・083	不定形	南北	◎	◎		火災処理坑？	
027	1.82	0.89		土坑	1	1	E 11		009・030	029・053	不定形	南北	◎	◎		火災処理坑？	
028	1.00	0.62		土坑	1	1	D 9				不定形	南北	◎	◎		火災処理坑？	
029	1.41	0.66		土坑	1	1	E 11		013・026・027	053・083	不定形	南北			A ◎	As-A 処理坑	
030	1.75	1.51		土坑	1	1	E 11		013	027・086	長方形	東西			A ◎	As-A 処理坑	
031	1.19	0.85		土坑	1	1	E 10		013		不定形	南北			A ◎	As-A 処理坑	
032	0.96	(0.53)		土坑	1	1	D 8			002	不定形	—			A ◎	As-A 処理坑	
033	3.79	2.11		土坑	1	1	D 9			002・004・099	不定形	東西			A ◎	As-A 処理坑	19C 中葉
034	1.46	(0.76)		土坑	1	1	E 10			077・093	不定形	—			A ◎	As-A 処理坑	
035	1.58	1.46		土坑	1	1	E 9		138	005	長方形	南北			A ◎	As-A 処理坑	
036	1.46	1.16		土坑	1	1	E 9			100・103	長方形	南北			A ◎	As-A 処理坑	
037	1.46	(1.21)		土坑	1	1	E 9		106	100・179・180	長方形か（正方形に近い。北側 100 に切られ不明）	南北			A ◎	As-A 処理坑	
038	1.70	1.24		土坑	1	1	E 9		106		長方形	南北			A ◎	As-A 処理坑	
039	1.85	(0.44)		土坑	1	1	E 8			106・108	不定形	—			A ◎	As-A 処理坑	
040	0.94	0.47		土坑	1	1	E 10			095	不定形	東西			A ◎	As-A 処理坑	
041	1.74	1.51		土坑	1	1	E 8			006・106・107・108・142	長方形	東西			A ◎	As-A 処理坑	
042	0.73	(0.50)		土坑	1	1	E 9	F 9		138	不定形	—			A ◎	As-A 処理坑	
043	1.71	1.53		土坑	1	1	F 8	E 8		006	長方形	南北			A ◎	As-A 処理坑	19C 前葉
048	1.52	0.88		土坑	1	1	F 9		138	139	不整形	東西			A ◎	As-A 処理坑	不明
049	1.47	0.50		土坑	1	1	F 9			139	不整形	東西			A ◎	As-A 処理坑	
050	0.94	0.64		土坑	1	1	F 9				不整形	南北			A ◎	As-A 処理坑	
051	2.06	(0.75)		土坑	1	1	D 8			098	楕円形	—			A ◎	As-A 処理坑	不明
052	9.31	(0.32)		溝	1	1	D 11	D 12	018・019・020・021・022-1・022-2・023-1・023-2・024・028・073・074・077・079・091・092			東西				土管列	
053	4.60	(0.32)		溝	1	1	E 11	E 12	025・027・029・083			東西				土管列	
054	0.62	0.48		土坑	1	1	E 11		009・113		楕円形	東西				桶埋設遺構	不明
056	1.92	1.03		土坑	1	1	F 10				不整長方形	—				方形木枠・底板あり	近代
057	3.05	1.87		土坑	1	1	E 11	F 11	113・114	捨杭列	涙形	東西		◎		314 上層遺構	19C 前葉
058	0.87	0.59		土坑	1	1	C 12	C 11	014		長方形	東西	○	○			
059	0.60	0.47		土坑	1	1	D 12	D 11	014		不整楕円形	—		○			
060	0.43	0.43		土坑	1	1	D 11	D 12			円形	—					
061	0.48	0.47		土坑	1	1	D 11		015		円形	—	○	◎			
062	1.20	0.75		土坑	1	1	C 11		016・063	066	楕円形	南北	◎	○		焼土坑	
063	0.87	(0.26)		土坑	1	1	D 11	C 11		016・062	楕円形か	南北	○	○			
064	0.69	0.53		土坑	1	1	C 11	D 11	017		楕円形	東西	○	○			

（　）は残存値を表す。

第３表　遺構一覧表（２）

No.	長軸［m］	短軸［m］	底面標高［m］	性格	掲載面	検出面	主G	副G	切る	切られる	平面形態	主軸	焼土	炭化物	火山灰	所見	遺構廃絶下限年代
065	0.85	(0.33)		土坑	1	1	C 11		017	066・067	不明	—	○	○			
066	3.12	(0.36)		土坑	1	1	C 11		017・062・065・067・070	008	不明	—		○			
067	1.22	0.61		土坑	1	1	D 11	C 11	017・065・070	068・069・066	楕円形か	南北		○			
068	0.75	0.49		土坑	1	1	D 11		017・067		楕円形	南北					
069	0.34	0.31		土坑	1	1	D 11	C 11	067		円形	—	○	○			
070	1.34	(0.82)		土坑	1	1	C 10	D 10		066・067・071・074	不明	—	○	○			
071	0.40	0.38		土坑	1	1	D 10	D 11	070		円形	—	○				
072	0.65	(0.45)		土坑	1	1	D 10		073	074	不整楕円形	—	○				
073	1.79	2.02		土坑	1	1	D 11		074	052・072	長方形	南北	◎	◎		焼土坑	
074	4.55	0.59		溝	1	1	D 10	C 10	070・072	052・073・075		—		◎			
075	1.05	0.77		土坑	1	1	D 10		074・076		不定形	南北	○				
076	4.51	3.78		土坑	1	1	D 10	C 10	077	075	不定形	南北				廃棄坑の集積、複数土坑切り合う	近代
077	1.50	(0.96)		土坑	1	1	D 10		052・034	076	長方形	南北	○				
078	0.21	0.18		柱穴	1	1	D 10				楕円形か	—	○				
079	0.38	0.23		土坑	1	1	D 11			023-1・023-2・052・022-2	不定形	—					
080	0.67	0.29		土坑	1	1	D 12	E 12	025	019	不整方形か	南北	◎	◎			
081	0.56	0.48		土坑	1	1	D 11		020・021		円形	—				甕埋設　便槽か	
082	0.46	0.49		土坑	1	1	E 11		013	083	不定形	—	○	○			
083	2.21	(0.90)		土坑	1	1	E 11		026・029・082	025・053	長方形	東西	○				19C 前葉
084	1.40	0.63		土坑	1	1	D 11		016・017・022-1・085		長方形	東西	○	○			
085	1.00	0.92		柱穴	1	1	D 11		017	084	円形	—	○				
086	0.44	0.37		土坑	1	1	E 11		030		不定形	—	○				
087	0.90	0.72		土坑	1	1	E 10		013		長方形	南北	○	○			
088	0.23	0.21		柱穴	1	1	D 10				円形	—	○	○			
089	0.49	0.39		土坑	1	1	D 10				長方形	東西	○	○			
090	0.21	0.19		柱穴	1	1	D 10		091		円形		○				
091	0.61	0.35		土坑	1	1	D 10			052・090	楕円形	—	○				
092	0.88	(0.45)		土坑	1	1	D 10			052	半円形	—				円形土坑の南半のみ残存	
093	0.85	0.68		土坑	1	1	D 10	E 10	034		楕円形	東西	○				
094	1.25	0.95		土坑	1	1	E 10				不定形	東西					不明
095	0.32	0.21		柱穴	1	1	E 10		040		楕円形	—	○				
096	0.54	(0.51)		土坑	1	1	C 8				円形	—		○			
097	1.19	(1.02)		土坑	1	1	D 8		098	002	不整円形	—	○	◎			
098	1.68	1.45		土坑	1	1	D 8		051	002・097	不整円形	東西	○	○		焼土坑	19C 前葉
099	0.54	0.45		柱穴	1	1	D 9		033	002	円形	—					
100	4.15	1.11		土坑	1	1	E 9		036・037・101・102・103・106・179	104	不定形	東西		◎			
101	1.32	(0.90)		土坑	1	1	D 9			100	不整楕円形	東西					
102	0.41	(0.41)		土坑	1	1	D 9			100	円形	—		○		漆喰片含む	
103	1.39	0.89		土坑	1	1	E 9		036	100	不整形	東西	○	○			
104	0.98	0.57		土坑	1	1	E 9	E 8	100・106		不整方形	南北	○	○			
105	0.52	0.45		柱穴	1	1	E 8		106		楕円形	—		○			
106	3.45	2.34		土坑	1	1	E 8	E 9	039・041・107	037・038・100・104・105・108	不整形	—					
107	0.97	(0.45)		土坑	1	1	E 9		041	106	不整形	—					
108	2.00	0.82		柱穴	1	1	E 8		039・041・106		不整楕円形	南北	◎	○			
109	0.52	0.40		柱穴	1	1	E 8				楕円形	南北		○			
110	0.55	0.48		柱穴	1	1	E 8				楕円形	東西					
111	0.38	0.39		土坑	1	1	E 8				円形	—		○			
112	1.56	0.76		土坑	1	1	E 7	D 7			不整楕円形	東西					
113	3.57	(1.01)		土坑	1	1	E 11	E 12	114	009・054・057	不整形	東西		○			19C 前葉
114	2.30	1.50		土坑	1	1	F 12			057・113	不整楕円形か	—	○	○			19C 前葉
115	1.54	0.78		土坑	1	1	F 12				不整楕円形	南北					
116	0.25	(0.14)		柱穴	1	1	G 12				楕円形	—					19C 前葉
117	1.21	(0.46)		土坑	1	1	F 12	G 12		118	隅丸方形か	東西					
118	0.71	(0.28)		土坑	1	1	G 12		117		楕円形か	—					
119	1.05	0.78		土坑	1	1	F 11	G 11			楕円形	南北	○	◎			19C 前葉
120	1.00	(0.48)		土坑	1	1	G 11				不整形	—					不明
121	0.89	0.69		土坑	1	1	F 11		122		楕円形	東西	○	○			
122	2.04	1.63		土坑	1	1	F 11	G 11		121・123	不整形	南北					不明
123	1.62	1.05		土坑	1	1	G 11	F 11	122		不整形	—		○			19C 前葉
124	0.46	0.44		土坑	1	1	F 10				円形	—	○				不明
126	1.34	1.28		土坑	1	1	F 10	E 10	128		不整方形	—					近代
128	3.26	1.21		土坑	1	1	F 10		129・134	126・133	不整形	東西					19C 前葉
129	2.32	(0.69)		柱穴	1	1	F 10	F 11		128	不明	東西	○	○			
133	1.69	1.49		土坑	1	1	F 10	E 10	128・135		正方形	東西		○			近代
134	0.93	(0.53)		土坑	1	1	F 10			128	方形か	—	○	○			

（　）は残存値を表す。

第４表　遺構一覧表（３）

No.	長軸［m］	短軸［m］	底面標高［m］	性格	掲載面	検出面	主G	副G	切る	切られる	平面形態	主軸	焼土	炭化物	火山灰	所見	遺構廃絶下限年代
135	0.47	0.44		土坑	1	1	F 10			133	円形	—	○				
136	2.75	2.33		土坑	1	1	F 9	E 9	138	005・137	不整形	南北		○			
137	1.37	1.13		土坑	1	1	F 9		136		不整形	東西		○			近代
138	1.55	(0.60)		石組	1	1	E 9	F 9	042	005・035・048・136	方形	—					
139	0.64	0.61		土坑	1	1	F 9		048・049		不整方形	—					不明
140	0.62	0.55		土坑	1	1	E 9	F 9			不整方形	南北	○				
141	0.58	0.37		柱穴	1	1	E 9	E 8			不整形	—		◎			
142	0.38	0.38		柱穴	1	1	E 8		041		円形	—		◎			
143	0.30	0.20		柱穴	1	1	E 8				円形	—					
144	0.12	0.11		柱穴	1	1	E 8				不整長方形	—					
145	0.76	0.72		土坑	1	1	E 8		012		円形	—		◎			
146	1.12	1.02		土坑	1	1	F 8		012	007	円形	—		○			不明
147	0.24	0.19		柱穴	1	1	F 8		012		円形	—		○			
148	1.14	0.72		土坑	1	1	F 8		149		楕円形	東西					近代
149	1.50	0.89		土坑	1	1	F 8			148	不整長方形	南北			A ◎	As-A 処理坑	
150	1.71	0.87		土坑	1	1	F 8		151		隅丸長方形	南北					
151	1.58	1.24		土坑	1	1	F 7		012・152	150	長方形	東西					
152	1.62	1.43		土坑	1	1	F 7		012	151	不整形	—					
153	4.15	0.79		土坑	1	1	F 8	F 7	012	154	隅丸長方形	東西					19C 中葉
154	2.13	0.79		土坑	1	1	F 7		153		不整楕円形	東西	◎	◎		火災処理坑	
155	0.34	0.22		柱穴	1	1	F 10					—					
156	0.21	0.15		柱穴	1	1	F 9					—					
157	0.16	0.14		柱穴	1	1	F 9					—					
158	0.11	0.09		柱穴	1	1	F 9				隅丸長方形	南北					19C 中葉
159	0.10	0.10		土坑	1	1	F 8				円形	—		◎			
160	0.16	0.16		柱穴	1	1	F 8				円形	—					
161	0.58	0.46		土坑	1	1	F 8				楕円形	—					不明
162	1.04	(0.25)		土坑	1	1	F 10				不明	—					近代
163	1.24	(0.94)		土坑	1	1	G 9				不整円形か	—		○			19C 前葉
164	0.89	(0.42)		土坑	1	1	G 9				隅丸方形か	—		○			
165	1.00	(0.54)		土坑	1	1	G 9				不明	—		◎			19C 前葉
166	1.39	(0.58)		土坑	1	1	F 9	F 8			不整形	—					
167	1.85	1.35		土坑	1	1	G 8	F 8			不整形	東西					19C 前葉
168	0.37	0.33		土坑	1	1	G 8	F 8			円形	—		○			
169	0.57	0.57		土坑	1	1	F 8				円形	—	○	○			不明
170	0.86	0.47		土坑	1	1	G 8			171	不整楕円形	南北	○	◎			19C 中葉
171	0.69	0.61		土坑	1	1	G 8		170		不整形	—		○			19C 中葉
172	0.94	(0.44)		土坑	1	1	G 8				不整形	—					不明
173	0.85	(0.54)		土坑	1	1	G 8	G 7	174		不整形	—	○	○			19C 前葉
174	1.07	0.62		土坑	1	1	G 7	G 8		173・176	長方形	南北		○			近代
175	0.96	0.63		土坑	1	1	F 8	F 7			不整方形	東西		◎			
176	0.60	0.60		土坑	1	1	G 7		174	175	正方形	—	○	◎			近代
177	2.49	(0.70)		土坑	1	1	G 7				不整形	東西		○			19C 中葉
178	0.71	(0.65)		土坑	1	1	G 7				円形か	—		○			
179	0.40	(0.37)		土坑	1	1	E 9		037	100	楕円形	—					
180	0.55	0.52		土坑	1	1	E 9		037		円形	—	○				
181	1.49	0.70		土坑	1	1	D 7				楕円形	東西					19C 中葉
182	0.74	0.38		土坑	1	1	D 8				楕円形	南北					19C 中葉
183	0.54	(0.19)		土坑	1	1	C 8				楕円形か	—					19C 中葉
201	11.86	(7.97)	93.2	土坑	2	2	G 6	H 6	423・425	003・294	不定形	—				池状遺構　事実記載参照 227・294・接合	近代
202	1.41	0.67	94.6	土坑	2	2	J 11		203		長方形	東西	◎	◎		焼土坑	18C 後葉
203	2.35	2.65	94.4	土坑	2	2	J 11			202	長方形	南北	◎	◎		焼土坑　213・214 接合	18C 後葉
204	1.41	0.91	94.5	土坑	2	2	J 12				長方形	南北					18C 末葉～ 19C 中葉
205	1.45	0.79	94.5	土坑	2	2	J 4	K 4	248		不定形	東西	◎	◎		焼土坑　遺物集合写真参照	18C 前葉
206	1.05	0.44		土坑	2	2	J 4		248		不整長方形	南北				浅い土坑	17C 後葉
207	4.23	(0.81)	94.5	土坑	2	2	J 5		244・247・248		不定形	東西					18C 前葉
208	0.77	0.56	94.5	土坑	2	2	J 11				円形	東西					不明
209	0.49	(0.23)		土坑	2	2	I 11				円型か	—				桶埋設遺構　石入る	19C 初頭
210	0.47	0.35	94.6	土坑	2	2	J 10				円形	東西	○				
211	0.49	0.46	94.5	土坑	2	2	J 10				円形	—	◎	◎		桶埋設　焼土で埋まる	18C 前葉
212	0.56	0.52	94.6	土坑	2	2	J 10				円形	—		○			18C 前葉
213	1.43	1.08	94.0	土坑	2	2	J 10				長方形	南北			A ◎	As-A 処理坑　木材多量　203・214 接合	18C 後葉
214	6.95	2.24	94.5	土坑	2	2	J 10	J 9		215	不定形	東西		○		土坑複数連続　203・213 接合	18C 後葉
215	1.33	(0.76)	94.3	土坑	2	2	J 9		214		長方形	東西	○	○			19C 前葉
216	1.48	0.44	94.7	土坑	2	2	J 7	I 7			不定形	南北				区画溝の一部か	19C 前葉
217	4.76	2.04	94.5	土坑	2	2	I 6		225		不定形	東西				廃棄土坑　遺物木材多量	近代
218	1.80	1.23	94.7	土坑	2	2	J 6	J 5			不定形	東西				底凹凸あり	19C 前葉

（　）は残存値を表す。

第５表　遺構一覧表（４）

No.	長軸［m］	短軸［m］	底面標高［m］	性格	掲載面	検出面	主G	副G	切る	切られる	平面形態	主軸	焼土	炭化物	火山灰	所見	遺構廃絶下限年代
219	0.44	0.38	94.6	土坑	2	2	J 6				円形	—				桶埋設か	不明
220	0.42	0.40	94.6	土坑	2	2	J 6				円形	—				桶埋設遺構	19C 前葉
221	0.44	0.42	94.7	土坑	2	2	J 6				円形	—				桶埋設遺構	
222	0.43	0.39	94.5	土坑	2	2	J 6	J 5			円形	—	○			桶埋設か	
223	2.70	(2.25)	94.5	土坑	2	2	J 2				不整長方形	—	◎	◎		焼土坑	不明
224	1.38	0.58		土坑	2	2	J 3				長方形	東西				廃棄土坑	不明
225	3.19	(3.05)	94.6	土坑	2	2	J 7				不定形	—				廃棄土坑　掘り込み複数回	近代
227	8.21	(1.50)	94.4	土坑	2	2	J 8	J 9			不定形	東西				近世廃棄土坑　001 下土壌改良か 鞘出土	近代
228	1.41	0.45		土坑	2	2	K 3				不定形	北西－南東				南壁にかかる　239 接合	18C 中葉
229	2.23	0.93	94.6	土坑	2	2	J 3		230		長方形	東西				多量の石と共に遺物廃棄	19C 中葉
230	1.28	(1.25)	94.7	土坑	2	2	J 3		244	229	不整円形	—	○	○			
231	—	—		溝	2	2			248	205・206・207・226		—				243 接合	19C 中葉
232	3.15	2.20	94.5	土坑	2	2	J 3	J 2	244		不整楕円形	東西	○	◎		鉄釘多く含む	18C 中葉
233	7.24	1.21	94.4	溝	2	2	I 5	J 5		244・246		南北				428 と接続	17C 後葉～18C 初頭
234	0.58	0.46		土坑	2	2	I 5		235		円形	—					
235	0.54	(0.44)		土坑	2	2	I 5			234	円形	—					
236	0.53	0.49		土坑	2	2	K 2		248		円形	—				238 と同種遺物あり	19C 前葉
237	0.96	0.63		土坑	2	2	J 3		248		不定形	南北					18C 中葉
238	0.52	0.41		柱穴	2	2	K 2		248		円形	—					不明
239	0.98	0.67		土坑	2	2	J 4		244		不定形	南北				229 接合	18C 中葉
240	0.63	0.51		土坑	2	2	J 4		241		円形	東西					近代
241	2.56	(1.68)	94.7	土坑	2	2	J 4			240・242	長方形	東西	○	◎		炭化した木片と共に遺物廃棄	18C 前葉
242	1.88	1.67	94.5	井戸	2	2	I 4		241・1004		円形	—				桶状・瓦大量廃棄　232 と接合	近代
243	2.30	1.11	94.6	土坑	2	2	J 3	J 4	244		不定形	東西					19C 前葉
244	14.91	3.55		溝	2	2	J 4	J 5	233	206・207・230・232・239・248・253		東西		◎		南北に広がる不定形な溝状遺構	18C 中葉、19C 前葉
245	1.82	1.74		井戸	2	2	I 5				円形	—				桶状	19C 前葉
246	1.00	0.46		土坑	2	2	I 5		233		不定形	南北					19C 前葉
247	1.57	1.41	93.9	井戸	2	3	K 5	J 5	248			—				丸木組み・石込める　558 接合	18C 中葉
248	13.69	1.11	94.3	溝	2	2	K 3	K 2	244	205・206・207・236・237・238・247・1019	溝状遺構	北東－南西				東側は 244 上層 下層は As-A 降下前	19C 前葉
249	1.23	1.12		土坑	2	2	G 6	H 5	201		方形	南北				三方木板で囲み内側杭で止める	
250	0.49	0.47		土坑	2	2	D 11		251・252		円形	—	◎	◎		焼土坑・第 12 図参照　遺物主体 252・284 接合	18C 中葉
251	1.14	0.66	94.3	土坑	2	2	D 11		252	250	楕円形	南北	◎	◎		焼土坑・第 12 図参照	18C 中葉
252	3.97	1.93	94.4	土坑	2	2	D 11		253・258	250・251	長方形	東西	◎	◎		焼土坑・第 12 図参照 250・284 接合	18C 中葉
253	2.68	2.31	94.1	土坑	2	2	E 11	D 11	255・256	252・254	正方形	南北	◎	◎		焼土坑・第 12 図参照	18C 中葉
254	1.15	(0.51)	94.5	土坑	2	2	E 11		253・255・302		円形	—	◎	◎		焼土坑・第 12 図参照	18C 中葉
255	1.10	(0.87)	94.5	土坑	2	2	E 12		453	253・254・302	円形	—	◎	◎		焼土坑	18C 中葉
256	0.41	0.26	94.6	土坑	2	2	E 12			253	円形	—	◎	◎		焼土坑	18C 中葉
257	1.07	0.82		土坑	2	2	E 11				不定形	—					
258	1.09	1.05		土坑	2	2	E 11	D 11		252	長方形	東西	◎	◎		焼土坑・第 12 図参照	19C 前葉
259	0.98	0.35	94.5	土坑	2	2	E 11				楕円形	東西					
260	1.42	1.15	94.3	土坑	2	2	E 10				長方形	南北					不明
261	1.91	1.04	94.3	土坑	2	2	D 11	D 10			長方形	南北				瓦片多数	19C 中葉
262	0.93	0.59	94.3	土坑	2	2	D 12		263		長方形	南北	◎	◎		焼土坑	19C 前葉
263	0.65	0.63	94.3	土坑	2	2	D 12			262	長方形	南北					
264	1.42	0.60	94.5	土坑	2	2	D 12	D 11			不定形	東西					
265	1.76	0.55		土坑	2	2	D 12	C 12			長方形	南北					
266	2.75	1.68		土坑	2	2	D 10	C 10	267・268・301		長方形	南北	◎	◎		焼土坑	不明
267	1.19	0.99		土坑	2	2	D 11	D 10		266	円形	—					不明
268	1.75	(0.53)		土坑	2	2	D 10	C 10		266	楕円形	—					不明
269	0.54	0.43		柱穴	2	2	C 10		271			—					
270	1.65	(0.76)		土坑	2	2	D 10				不定形	南北			A ◎	As-A 処理坑	
271	1.62	1.19		土坑	2	2	D 10	C 10		269	不整長方形	南北					19C 中葉
272	0.68	0.65		土坑	2	2	D 10		273		円形	—					近代
273	0.94	(0.30)	94.3	土坑	2	2	D 10			272	不定形	—					
274	1.41	1.30	94.5	土坑	2	2	D 10				隅丸長方形	東西	◎	◎		焼土坑	19C 中葉
275	1.74	0.76	94.5	土坑	2	2	D 10				不定形	南北					
276	1.11	1.05	94.0	土坑	2	2	C 10		301		不整円形	—					近代
277	1.12	1.06		井戸	2	2	C 9				円形	—				木枠・テラス状	近代
278	0.95	0.92	94.3	土坑	2	2	C 9		279		不整円形	—					19C 中葉
279	0.47	(0.20)		土坑	2	2	C 9			278	不定形	—					
280	1.92	(1.51)	94.3	土坑	2	2	D 9		282		不定形	南北					
281	1.22	1.01	94.5	土坑	2	2	D 9		282		不定形	—					
282	1.03	0.43	94.5	石列	2	2	D 9			280・281	長方形	東西				石列状遺構東側で屈曲	
283	1.88	1.07	94.4	土坑	2	2	E 9				長方形	南北			A ◎	As-A 処理坑	不明
284	3.35	2.41	94.3	土坑	2	2	E 9		285		長方形	東西	○	◎	A ○	焼土坑　第 8 図　250・252 接合	19C 前葉

（　）は残存値を表す。

第６表　遺構一覧表（５）

No.	長軸［m］	短軸［m］	底面標高［m］	性格	掲載面	検出面	主G	副G	切る	切られる	平面形態	主軸	焼土	炭化物	火山灰	所見	遺構廃絶下限年代
285	2.71	(0.88)	94.3	井戸	2	2	E 9			284・368	不定形	—				素掘り　368 下層	18C 中葉
286	1.24	0.68		土坑	2	2	D 9				不定形	—					
287	1.30	0.82	94.5	土坑	2	2	D 9				楕円形	南北					不明
289	0.68	0.64	94.7	土坑	2	2	D 8	C 8			円形	—					不明
290	1.60	1.30	94.3	土坑	2	2	D 8		291		不定形	—					19C 前葉
291	2.60	1.30	94.3	土坑	2	2	D 8			290	不整長方形	南北					不明
292	0.76	0.79	94.0	井戸	2	2	D 8				円形	—				素掘り	
293	1.34	0.38	94.3	土坑	2	2	D 8				不定形	—					不明
294	17.75	1.04	94.4	溝	2	2	C 6	F 6	201・420・421・451・531・532・539・1012・1015・1016	451		南北				区画溝　201 上層に接続する	近代
295	0.45	0.44		土坑	2	2	I 5				円形	—					
296	0.53	0.49	93.9	土坑	2	2	I 5				円形	—				垂直で深い	
297	0.92	0.56		土坑	2	2	J 5				楕円形	東西					
298	0.42	0.42		土坑	2	2	J 5				円形	—					
299	0.66	0.61		土坑	2	2	J 5				円形	—					
300	1.35	(1.41)		土坑	2	2	F 11		308・309・310・350		不定形	東西					
301	8.58	(1.76)	94.3	溝	2	2	C 11	C 10		276		東西				008 下層遺構　第８図参照	不明
302	8.27	(2.16)	94.5	溝	2	2	E 12	E 11	453・454	318・328		東西				009 下層遺構　第８図参照	不明
303	1.48	1.44		井戸	2	2	E 11		314・332		円形	—				桶状　亜炭含む	19C 中葉
304	2.46	2.42	94.4	井戸	2	2	E 10				不定形	—				桶状か　亜炭含む	19C 前葉
305	0.54	(0.15)		土坑	2	2	F 12		307		不明	—					不明
306	1.19	(0.28)	94.3	土坑	2	2	G 12	G 11		307	不明	—					不明
307	1.23	(0.75)	94.5	土坑	2	2	G 12	F 12	306	305	不明	—					18C 中葉
308	1.95	1.36	94.2	井戸	2	2	G 11		350	300	不定形	—				素掘り	19C 前葉
309	0.82	(0.53)		井戸	2	2	F 11		310	300・321	円形	—				素掘り	
310	1.31	(1.27)	94.0	土坑	2	2	F 11		350	300・309・321	不定形	—					
311	0.55	0.51	94.1	柱穴	2	2	F 12				円形	—					中世か
312	1.60	0.87	94.6	土坑	2	2	F 11		350		楕円形	南北					18C 中葉
313	0.99	0.97	94.5	土坑	2	2	F 11		314		円形	—					不明
314	4.52	3.22	94.1	土坑	2	2	F 11		315・317	303・313	不定形	東西				第８図参照	19C 前葉
315	0.94	0.74	94.5	土坑	2	2	E 12	F 12	316・317・318	314	楕円形	東西	◎	◎		焼土坑	不明
316	—	—		土坑	2	2	E 12	F 12	317・318	315	円形	—					
317	0.56	0.26		土坑	2	2	F 12			314・315・316	不定形	東西				土坑	
318	1.30	(0.74)	94.4	土坑	2	2	E 12		302・316	315	不定形	東西					19C 前葉
320	0.62	0.37		土坑	2	2	E 10		321・322・334		楕円形	東西					19C 前葉
321	1.41	(1.11)	94.2	土坑	2	2	G 11	F 11	300・309・310		不定形	—					18C 後葉
322	1.83	1.75	94.5	土坑	2	2	E 10	E 11	455	330	不定形	南北				第８図参照	18C 中葉
323	1.60	1.11	94.0	土坑	2	2	F 10		330		不定形	南北					19C 前葉
324-1	1.15	(0.99)	94.5	土坑	2	2	E 10		541	324-2	不定形	—					19C 前葉
324-2	1.77	(0.99)	94.5	土坑	2	2	E 9		324-1・541	336・339	不定形	—					不明
325	1.63	1.47	94.5	土坑	2	2	E 10		324-1・395	326-1	不定形	—					18C 中葉
326	—	—			2	2					不定形	—				326-1、326-2 上層	18C 中葉、19C 前葉
326-1	1.29	1.19	94.5	土坑	2	2	F 10		325・456	330・326-2	不整方形	—					
326-2	1.53	(0.67)	94.4	土坑	2	2	F 10		326-1		楕円形	南北	◎	◎		焼土坑	
327	0.81	0.60		土坑	2	2	C 11				不定形	—					
328	0.69	(0.18)		土坑	2	2	E 12		302		円形か	—					
329	0.69	0.35		土坑	2	2	E 10			320	不定形	東西					
330	3.13	(3.08)	94.4	土坑	2	2	F 10		322・331	323・326-1	長方形	南北					19C 前葉
331	1.41	(0.67)	94.3	井戸	2	2	F 11			330		—				素掘り　上方漏斗状	18C 中葉
332	1.16	0.90	94.6	土坑	2	2	F 11			303	楕円形	南北					18C 中葉
333	0.69	0.52	94.1	土坑	2	2	E 9	E 10			楕円形	—					
336	0.74	0.70	94.4	土坑	2	2	F 9		324-2・339・395-3		円形	—					19C 前葉
338	1.05	(0.70)		土坑	2	2	F 9	E 9	339・341・357・358		不定形	南北			A ◎	As-A 処理坑	不明
339	1.98	(1.59)	94.4	土坑	2	2	E 9	F 9	324-2・341・342・458	336・338	不整円形	—		○			18C 中葉
341	0.86	(0.49)		土坑	2	2	E 9			338・339	不定形	—					18C 中葉
342	1.41	1.26		土坑	2	2	E 9		458	324-2・339	隅丸方形	—			A ◎	As-A 処理坑	
343	0.43	0.33		土坑	2	2	E 9			342	円形	—			A ◎	As-A 処理坑	
345	1.77	0.95	94.3	土坑	2	2	F 10		348・350・361		長方形	東西					19C 前葉
346	0.89	0.44	94.6	土坑	2	2	G 10	F 10	350		楕円形	南北					不明
347	0.52	0.43	94.5	土坑	2	2	G 10		350		円形	南北					
348	2.08	1.57	94.0	土坑	2	2	F 10		350	345・349・395-1	不整楕円形	南北				第８図参照	19C 前葉
349	1.06	(0.27)	94.5	土坑	2	2	F 10		348・350		不定形	—				プリキ片多量に含む	近代
350	—	0.91	94.5	溝	2	2	F 12	G 9		300・308・310・312・345・346・347・348・349・351・352・361・570・571		北東ー南西			B ◎	1001 と同一	中世か
351	4.45	(1.47)	94.3	井戸	2	2	G 9		350		不定形	—				素掘り→石組み	19C 前葉

（　）は残存値を表す。

第７表　遺構一覧表（６）

No.	長軸［m］	短軸［m］	底面標高［m］	性格	掲載面	検出面	主G	副G	切る	切られる	平面形態	主軸	焼土	炭化物	火山灰	所見	遺構廃絶下限年代
352	1.00	0.86	94.5	土坑	2	2	G 9		350		円形	東西					18C 中葉
353	0.82	0.66	94.3	土坑	2	2	F 9		355・359		不定形	東西					19C 前葉
354	1.99	1.57	94.3	土坑	2	2	F 9		355-2・357・365		不定形	東西	◎	◎	A ◎	As-A 処理坑　板材敷く	不明
355					2	2	F 9				不定形	—				355-1、355-2 上層	18C 中葉
355-1	1.63	0.50		土坑	2	2	F 9			325-1・325-2・396	長方形	東西					不明
355-2	2.19	1.79	94.5	土坑	2	2	F 9		355-1	353・354・357・396	長方形	東西					
357	2.37	(1.10)	94.5	土坑	2	2	F 9		355-2	338・354・365	長方形か	東西					18C 中葉
358	1.70	0.56	94.4	土坑	2	2	F 9		449	338	長方形	東西					18C 中葉
360	1.69	1.47	94.1	土坑	2	2	F 9	G 9			楕円形	—					
361	0.65	0.55		土坑	2	2	F 9		350	345	不定形	—					不明
362	0.55	0.54	94.6	土坑	2	2	G 9	G 8			円形	—					
363	0.54	(0.24)		土坑	2	2	F 9		364		不定形	—		◎		364 上層	19C 前葉
364	1.73	1.62		土坑	2	2	F 8	F 9		363・381	不定方形	—					18C 中葉、19C 前葉
365	2.04	1.96		土坑	2	2	F 9	F 8	357・378・379	354・366	不定形	—					18C 中葉
366	0.84	0.78	94.5	土坑	2	2	F 9			365	円形	—					
367	1.20	0.99	94.5	土坑	2	2	F 9				不定形	東西					不明
368	1.72	1.61	94.1	井戸	2	2	F 9		285・370		円形	—				素掘り　285 と同一	18C 中葉
370	1.56	(1.43)	94.6	土坑	2	2	E 8		285・540		不整円形	—					不明
372	1.59	1.41		土坑	2	2	F 8		375・377		円形	—			A ◎	As-A 処理坑	不明
373	1.17	1.04	94.5	土坑	2	2	F 8		395	374	不定形	—					19C 中葉
374	1.12	1.08	94.7	井戸	2	2	F 8		373・375		円形	—				木組み・桶状	19C 中葉
375	2.60	0.71	94.6	土坑	2	2	E 8	F 8	540	372・374	不整長方形	東西					18C 前葉
376	3.66	0.71	94.5	土坑	2	2	F 8		389・395		長方形	東西		○			19C 前葉
377	0.99	0.73		土坑	2	2	F 8			372	不定形	南北		○			
378	0.77	(0.62)		土坑	2	2	F 8			365・379	不定形	—					18C 中葉
379	1.62	0.88		土坑	2	2	F 8		378	365	長方形	東西	○	○			19C 前葉？
381	1.67	1.21	93.7	土坑	2	2	G 8	F 8	364・386		不定形（検出時）	—				木材多量	19C 前葉
383	1.20	1.15	94.3	土坑	2	2	G 8		386・388-2		楕円形	南北					18C 中葉
384	1.57	0.88	94.3	土坑	2	2	G 8	G 7	385・387		不整長方形	南北	◎	◎		焼土坑　東西方向木板	19C 前葉
385	1.08	(0.78)	94.5	土坑	2	2	G 8		388-2	384・387	方形か	—					18C 中葉
386	0.94	(0.68)	94.3	土坑	2	2	F 8	G 8		381・383・388-2	方形か	—					19C 前葉
387	2.87	(2.03)	94.3	土坑	2	2	G 7		385・534・537	384・536	楕円形	北西－南東					18C 中葉、19C 前葉
388	1.40	1.03	94.4	土坑	2	2	F 8				楕円形	東西					18C 中葉
388-2	1.83	0.96	94.4		2	2	F 8	G 8	386	383・385	不定形	南北					
389	1.93	1.65	94.5	土坑	2	2	F 7	F 8	395	376・390	長方形か	南北					18C 中葉
390	2.64	2.62	94.5	土坑	2	2	F 7	F 8	389・395・534・537		不整台形	—					18C 中葉
391	1.30	0.91	94.5	土坑	2	2	E 7	E 8	417		不整円形	南北					近代
392	1.22	0.51		土坑	2	2	E 8			391	不定形	東西				土坑の連続	不明
393	1.00	0.63		土坑	2	2	E 8			394	不定形	—					不明
394	2.16	0.40		土坑	2	2	E 8		393		長方形	東西					不明
395	1.62	1.42	94.7	土坑	2	2	F 8			373・376・389・390	不定形	—				ネーミングミス・枝番なしが西側	18C 中葉
395-1	1.71	1.48	94.5	土坑	2	2	F 8		348	355-1・395-2・395-3	不定形	—				土坑切り合う	
395-2	2.41	(1.29)	94.5	土坑	2	2	F 10		395-1	326-1	不定形	—				土坑切り合う	
395-3	1.79	(0.99)	94.5	土坑	2	2	F 10	F 9	395-1	336・325	不定形	—				土坑切り合う	
396	2.50	(0.53)		土坑	2	2	F 9		355-1・355-2		長方形	東西					不明
397	1.57	0.77		土坑	2	2	F 7		529		不整楕円形	南北					18C 中葉
398	2.35	0.74		土坑	2	2	E 7		533		不整楕円形	南北					19C 前葉
399	5.11	(1.91)	94.3	溝	2	2	C 8		413・414・415・416			東西				301 の延長か	19C 前葉
401	1.57	(0.90)	94.4	土坑	2	3	I 11	I 12			不定形	—	◎	◎		焼土坑	18C 中葉
402	2.17	(1.66)	94.3	土坑	2	3	I 11				長方形	—	◎	◎		焼土坑	18C 中葉
403	1.42	1.12	94.3	土坑	2	3	I 10				楕円形	南北		◎			18C 中葉
413	1.23	0.99	94.3	土坑	2	3	C 8				円形	—					18C 後葉
414	1.14	1.09	94.2	土坑	2	3	C 3				円形	—				桶理設遺構	19C 前葉
415	1.72	(0.87)	94.3	土坑	2	3	C 7			416	不整円形	—					18C 中葉、19C 前葉
416	2.24	(1.35)	94.1	土坑	2	3	C 7		399・415・533・534		不定形	—				複数土坑	18C 中葉、19C 中葉
417	0.70	0.68	94.2	土坑	3	3	E 7	E 8		391	円形	—					
420	0.36	0.30		柱穴	2	3	E 6			294	円形	—					近代
421	0.30	0.88	94.4	柱穴	2	3	E 6			294	円形	—					不明
422	—	—		柱穴	2	3	D 12				円形	—					不明
423	8.01	0.76	94.4	溝	2	3	D 5	E 6	424・425・451・1009	201・426・445		南北					19C 前葉
424	6.64	2.41	93.2	土坑	2	3	E 6	F 6	423・426・451	423	不定形	南北					18C 中葉
425	12.04	0.97		溝	2	3	D 5	F 5	426	201・423・443・452・1009		南北					18C 中葉、19C 前葉

（　）は残存値を表す。

第８表　遺構一覧表（７）

No.	長軸［m］	短軸［m］	底面標高［m］	性格	掲載面	検出面	主G	副G	切る	切られる	平面形態	主軸	焼土	炭化物	火山灰	所見	遺構廃絶下限年代
426	19.03	0.54	94.3	溝	2	3	E 5		423	424・425・427・443		東西					18C 中葉
427	1.86	1.78		土坑	2	3	E 4	E 5	426・428・444		円形	—					近代
428	16.55	0.99	94.3	溝	2	3	F 4	G 5	444	233・427・433・587		南北				区画溝　233 と接続	18C 前葉
429	2.15	1.91	94.4	土坑	2	2・3	G 4				長方形	東西	◎	◎		焼土坑　205 と同一遺物あり	19C 前葉
430	2.64	0.68		土坑	2	2・3	H 4			431	長方形	東西					18C 中葉
431	1.86	1.61	94.4	土坑	2	2・3	H 4		430		長方形	東西	◎	◎		焼土坑	19C 前葉
432	0.48	0.41	94.3	土坑	2	3	H 5				円形	—					
433	1.05	0.69		土坑	2	3	G 5		428		楕円形	北西－南東					19C 中葉
434	1.49	1.62	94.1	土坑	2	3	F 5	G 5			長方形	東西					近代
435	1.00	0.69	94.4	土坑	2	3	F 5				長方形	南北					近代
436	1.68	1.06	94.3	土坑	2	3	F 5				長方形	東西					近代
437	1.05	1.04	94.4	井戸	2	3	E 12	F 12		315・316・317・318	円形	—				素掘り	
438	0.95	0.38	94.0	土坑	2	3	F 12				不定形	南北					
439	1.36	(0.68)	93.6	土坑	2	3	D 5				円形	—					近代
440	4.57	2.57		土坑	2	3	D 4	E 4		441・444・447	長方形	東西					18C 中葉、19C 前葉
441	6.81	0.49		溝	2	3	E 4		440・447・588	587		南北					19C 前葉
443	2.78	(1.85)		土坑	2	3	E 5		425・426		不定形	南北					近代
444	4.55	0.94		溝	2	3	E 4			427・428・440		南北					不明
445	2.69	1.83	94.6	土坑	2	3	D 5		423	446	隅丸長方形	東西					19C 前葉
446	0.76	(0.57)		土坑	2	3	D 5		445		不定形	—					19C 前葉
447	3.83	2.08	94.4	土坑	2	2	D 4		440・1017	441	長方形	南北					18C 前葉
448	—	—		土坑	2	3			413	414	不定形	—					18C 中葉
449	0.32	0.28	94.4	柱穴	2	2	F 9			358	円形	—					不明
450	0.21	0.21	94.0	柱穴	2	2	E 9				円形	—					不明
451	2.63	(1.63)		溝	2	3	F 6		423・424	294		東西					19C 前葉
452	2.48	0.45		溝	2	3	F 5		425			東西					近代
453	0.47	0.42	94.3	柱穴	2	2	E 12	E 11	255	302	円形	東西					
454	0.50	0.43	94.4	柱穴	2	2	E 11		302		円形	南北					
455	0.38	0.30	94.3	柱穴	2	2	E 11			455	円形	南北					
456	0.36	0.33	94.2	柱穴	2	2	F 10			456	円形	—					
458	0.50	0.39		柱穴	2	2	E 9			339・342	円形	—					
459	1.21	1.02	94.1	井戸	2	3	J 12				円形	南北				素掘り	
520	0.71	0.68	94.7	土坑	2	2	J 3				円形（東側捨杭に切られる）	—					不明
521	0.45	0.42	94.7	土坑	2	2	I 4				円形	—					近代
522	0.72	0.72	94.5	土坑	2	2	I 5	I 4			円形	—				桶理設遺構	不明
523	0.35	0.31	94.8	柱穴	2	2	J 3		244			東西					
528	0.61	0.35		土坑	2	2	D 7				楕円形	南北					
529	(2.13)	0.53		溝	2	2	F 7			397・536		南北					
530	1.19	1.12		土坑	2	2	D 7		533		円形	—					
531	6.37	0.77	94.6	溝	2	2	G 7	F 7		294		南北				区画溝　角材の杭の打ち込みあり	近代
532	17.82	0.94	94.3	溝	2	2	D 7	G 7		294		南北			A◎	区画溝	18C 後葉
533	11.39	0.89	94.4	溝	2	2	D 7	E 7		398・416・530・534		南北				区画溝　677 旧	18C 中葉
534	11.67	0.67	94.3	溝	2	2	C 7	E 7	399	387・390・416・533・535		南北				区画溝　677 新	19C 前葉
535	3.54	0.51	94.6	溝	2	2	D 7		410	538		南北				区画溝	近代
536	1.53	1.08		土坑	2	2	F 7		387・529・537		不整方形	南北				土坑	不明
537	3.51	0.45		溝	2	2	F 7			387・536・390		南北				区画溝	不明
538	1.05	0.44		土坑	2	2	D 7				楕円形	東西					19C 中葉
539	0.49	0.40		土坑	2	2	E 6			294	不整方形	南北				カワラケ出土	不明
540	1.41	0.67	94.4	土坑	2	2	E 8			370・375	楕円形	東西					18C 前葉
541	1.23	0.81	94.5	土坑	2	2	E 9		324-1・324-2・340		円形	—				桶理設遺構	不明
550	0.87	0.86	94.5	土坑	2	2	F 4				隅丸正方形	—					19C 中葉
551	0.72	0.64	94.6	土坑	2	2	F 4	F 3			不整円形	—					
552	0.40	0.40	94.6	土坑	2	2	G 4				円形	—					不明
553	0.60	0.59	94.5	土坑	2	2	G 4				円形	—				桶理設遺構	19C 前葉
554	0.58	0.53	94.4	土坑	2	2	G 4				円形	—					不明
555	0.23	0.21	94.6	柱穴	2	2	G 3				円形	—					不明
556	0.69	0.63	94.6	土坑	2	2	G 3				円形	南北					
557	0.91	0.74	94.5	土坑	2	2	G 3				不定形	—					不明
558	1.56	0.68	94.7	土坑	2	2	H 3		559		長方形	北西－南東	◎	◎		焼土坑	19C 前葉
559	2.84	2.31	94.5	土坑	2	2	H 3	H 4		558	長方形	南北よりやや東にずれる	◎	◎		焼土坑	18C 中葉
560	0.82	0.61	94.5	土坑	2	2	G 3				正方形	南北					
561	2.25	1.58	94.4	土坑	2	2	H 3				長方形	東西方向よりやや南にずれる	◎	◎		焼土坑　559 と同時期か	18C 中葉
562	1.69	1.18	94.5	土坑	2	2	G 4	G 3			不整楕円形	北東－南西					不明

（　）は残存値を表す。

第９表　遺構一覧表（８）

No.	長軸［m］	短軸［m］	底面標高［m］	性格	掲載面	検出面	主G	副G	切る	切られる	平面形態	主軸	焼土	炭化物	火山灰	所見	遺構廃絶下限年代
563	1.37	0.98	94.4	土坑	2	2	F３				長方形	東西					19C 前葉
564	0.82	0.62	94.5	土坑	2	2	G３				長方形	東西					近代
565	1.04	0.76	94.5	土坑	2	2	F３		567		長方形	東西					
567	1.32	(0.85)	94.6	土坑	2	2	F３			565	長方形	南北					
568	1.48	1.37	92.6	井戸	2	2	G２	F２			円形	—				素掘り　上方漏斗状　1028 と同一	
570	0.65	0.58	94.5	土坑	2	2	H４		350		隅丸長方形	東西					不明
571	0.32	0.30	94.5	柱穴	2	2	H４		350		円形	北東—南西					19C 前葉
572	1.64	0.77	94.7	土坑	2	2	G４				長方形					南北よりやや北西にふれる	
573	0.82	(0.80)		土坑	2	2	F４					東西					19C 前葉
574	1.55	0.36	94.6	土坑	2	2	F３				長方形	東西					不明
575	0.69	0.69	94.4	土坑	2	2	F３		576		円形	—					
576	1.22	0.65	94.5	土坑	2	2	F３		586	575	楕円形	南北					19C 前葉
577	1.29	1.00	94.2	土坑	2	2	F３	F４	586		不整円形	東西					不明
578	0.82	0.77	94.6	土坑	2	2	F３		586		不整円形	—					不明
579	0.59	0.54	94.6	土坑	2	2	F３		586		円形	—					
580	1.51	1.31	93.2	土坑	2	2	F２				円形	東西					近代
581	0.79	0.73	94.6	土坑	2	2	F２				円形	—					19C 中葉
582	0.65	0.65	94.5	土坑	2	2	F２				円形	—				桶埋設遺構	近代
584	1.47	(1.05)	94.4	土坑	2	2	F４	E４	587		長方形	東西					近代
585	1.53	0.90	94.3	土坑	2	2	F３		587		長方形	東西					不明
586	2.06	1.91	94.7	貼床状	2	2	F３			576・577・578・579	不定形	東西					不明
587	9.58	0.93	94.5	溝	2	2	G７	E２	428・441	584・585		東西				区画溝	不明
588	7.92	0.57	94.5	溝	2	2	E３	E４		441		東西				区画溝	不明
589	9.59	1.00	94.4	溝	2	2	D３	D２	447			東西					近代
590	7.93	1.06	94.5	溝	2	2	D３		1017			東西					不明
591	—	0.97	94.5	溝	2	2	C３	C４		592		東西					18C 中葉
592	3.85	(1.42)	94.3	溝	2	2	C３		591	597	L 字状溝	東西—南北					18C 中葉
593	2.74	0.50	94.5	溝	2	2	C２		594・597			南北—東西				南西隅で直角に曲がる	
594	1.98	1.47	94.4	土坑	2	2	B２	B３		393・597	円形	東西					18C 中葉
595	7.48	(0.87)	94.3	溝	2	2	B３	B２		598		東西					18C 中葉
596	1.65	(0.75)		土坑	2	2	B３	C３	597・598		円形か	—					
597	2.15	(2.06)	94.3	土坑	2	2	C３		593・594・598	596・592	長方形	南北					19C 後葉
598	1.81	(1.74)	94.3	土坑	2	2	B３		595	596・597	不定形	東西					18C 中葉
601	1.58	(1.01)	94.6	土坑	2	2	A 11				長方形か（トレンチに切られ不明）	—	◎	◎		焼土坑	
602	0.71	0.59		土坑	2	2	B 11				円形	南北	◎			焼土あり　炉か	
603	0.85	0.65	94.2	土坑	2	2	B 11				不整円形	東西					
604	0.99	0.73	94.3	土坑	2	2	B 11				楕円形	南北					18C 後葉
605	2.38	0.99	94.5	土坑	2	2	B 11	C 11			不整楕円形	東西	◎	◎		焼土坑	18C 前葉
606	1.08	0.92	93.3	井戸	2	2	B 11				円形	東西				素掘り	中世か
607	2.01	1.15	94.5	土坑	2	2	B 10	B 11			不整隅丸長方形	東西	◎	◎		焼土坑	
608	0.41	0.27	94.4	柱穴	2	2	B 11				隅丸長方形	東西					
609	0.61	0.62	94.6	土坑	2	2	B 10				円形	—				桶埋設遺構	
610	0.47	(0.45)		柱穴	2	2	A 11		611		円形	—					不明
611	0.47	(0.16)		土坑	2	2	A 11		612	610	不整円形	—					19C 前葉
612	0.54	(0.35)		土坑	2	2	A 11			613・611	不整円形	—					
613	0.54	(0.53)		柱穴	2	2	A 11		612・614		円型	—					不明
614	0.33	(0.30)		柱穴	2	2	A 11			613		—					
615	1.10	(0.59)	94.6	土坑	2	2	A 11				楕円形か	南北	◎	◎		焼土坑	
616	1.30	1.20	94.5	土坑	2	2	A 11				不整円形	—	◎	◎		焼土坑	
617	2.04	(0.83)	94.5	土坑	2	2	A 10		621		長方形	南北	◎	◎		焼土坑	近代
618	2.40	1.56	94.4	土坑	2	2	A 10	B 10			隅丸長方形	東西	◎	◎		焼土坑	18C 中葉
619	—	—		土坑	2	2					楕円形	—	◎	◎		焼土坑	不明
621	1.51	1.43	94.4	井戸	2	2	A 10			617	円形	—					18C 中葉
622	1.35	0.76	94.4	土坑	2	2	A 10		683	621	楕円形	南北				瓦大量廃棄土坑	不明
623	0.96	(0.28)	94.6	土坑	2	2	A 10				不明	—				土坑	不明
624	1.89	2.22		井戸	2	2	A９	A 10	683		円形	—	◎			素掘り　覆土焼土ブロック多量	18C 前葉
625	2.43	2.42	94.6	井戸	2	2	B９		629		円形	—				桶状　コンクリート補強	近代
626	0.85	0.63		土坑	2	2	B 10				不定形	—				下層に柱穴あり　内耳鍋出土	中世か
627	0.74	0.40		土坑	2	2	A９	B９			長方形	南北					不明
628	0.39	0.26	94.2	土坑	2	2	A９				不整円形	東西					18C 前葉
629	1.66	0.51		土坑	2	2	B９	B 10		625	長方形	東西	◎	◎		焼土坑	不明
630	0.54	0.37	93.8	土坑	2	2	C 10				楕円形	東西					
631	6.28	0.34		溝	2	2	B 10	C 10		633・637・648	溝	東西					
632	1.81	1.57	93.6	井戸	2	2	B 10			633	円形	—				素掘り　テラス状　川原石敷く	不明
633	2.57	1.60	94.5	土坑	2	2	B 10	C 10	631・632・635	634	長方形	東西				底面平坦	19C 前葉
634	1.20	0.65	94.5	土坑	2	2	B 10		633		不定形	東西				633 最終堆積	不明

（　）は残存値を表す。

第 10 表　遺構一覧表（9）

No.	長軸［m］	短軸［m］	底面標高［m］	性格	掲載面	検出面	主G	副G	切る	切られる	平面形態	主軸	焼土	炭化物	火山灰	所見	遺構廃絶下限年代
635	1.96	1.84	93.9	井戸	2	2	B 9			633	不整円形	—				石組み　木組み	不明
637	1.18	(0.98)	94.5	土坑	2	2	C 9	B 9	631		楕円形	南北				川原石、瓦多い	19C 前葉
638	1.02	0.47		土坑	2	2	A 10				不整円形	—					不明
639	0.57	0.54		土坑	2	2	B 9		640		円形	—					
640	0.70	0.59		土坑	2	2	B 9			639	楕円形	南北					不明
641	1.43	(0.86)		土坑	2	2	A 9	A 8	651・642		不明	—					近代
642	2.34	1.28	94.5	土坑	2	2	A 9			641	隅丸長方形	東西					不明
643	0.95	0.90		土坑	2	2	A 9	B 9	652		不整方形	南北					近代
644	1.12	0.94	94.4	土坑	2	2	B 9				不定形	—			A◎	As-A 処理坑	
645	1.44	0.81	94.6	土坑	2	2	B 9			625	不整方形	東西					不明
646	1.64	1.58	94.5	土坑	2	2	B 8			670	不定形	—					不明
647	2.91	(2.28)	94.2	土坑	2	2	B 9			648・653		—				桶抜き取りか	18C 前葉
648	1.46	(0.60)		土坑	2	2	C 9	B 9	631・647		楕円形	東西					近代
650	1.34	(1.22)	94.6	土坑	2	2	C 9				隅丸方形	—			A◎	As-A 処理坑	不明
651	0.70	(0.60)		土坑	2	2	A 8			641	不明	—					
652	0.71	0.63		柱穴	2	2	A 8			643	円形	—					
653	1.68	1.46	94.1	土坑	2	2	B 8		647・672		隅丸方形	東西			A◎	As-A 処理坑　下層遺物混入あり	18C 前葉
654	1.76	1.11	94.4	土坑	2	2	B 8		673		隅丸方形	東西			A◎	As-A 処理坑　下層遺物混入あり	18C 中葉
656	0.68	0.34		柱穴	2	2	B 11				連続する円形	南北					不明
657	0.54	0.43		土坑	2	2	B 11				円形	南北					
658	1.87	1.18	94.5	土坑	2	2	C 8		673		隅丸長方形	南北			A◎	As-A 処理坑　下層遺物混入あり	18C 中葉
659	1.77	1.61	94.6	土坑	2	2	C 8	C 7	673・682		隅丸長方形	南北			A◎	As-A 処理坑　下層遺物混入あり	18C 中葉
660	1.79	0.45	94.5	土坑	2	2	B 7		677		長方形	東西					
661	2.82	0.72	94.3	土坑	2	2	A 7	B 7	677		楕円形	東西					18C 前葉
663	0.96	0.59	94.5	土坑	2	2	B 7		675		楕円形	東西					18C 中葉
664	0.66	0.63	94.5	土坑	2	2	A 8		666		円形	—					18C 中葉
665	3.01	(0.91)	94.3	土坑	2	2	A 8			666・667	楕円形か	東西				木材を敷く	19C 前葉
666	0.90	(0.80)	94.5	土坑	2	2	A 8		665	664	不整円形	—					不明
667	0.86	0.72	94.3	土坑	2	2	A 8		665・679		不整円形	—					18C 中葉
669	1.61	(1.11)		土坑	2	2	B 8		670		不定形	—					18C 中葉
670	1.28	(1.06)		土坑	2	2	B 8		646	669	不定形	—					18C 中葉
671	2.30	(1.30)	94.5	土坑	2	2	C 8				長方形	東西					18C 中葉
672	1.34	(1.11)	93.9	井戸	2	2	B 8			653	円形	—				素掘り　絶えず透明な水が湧く	18C 中葉
673	2.86	1.60	94.7	土坑	2	2	B 8		675・682	654・658・659	正方形	東西				床面平坦	18C 中葉、19C 前葉
674	1.34	0.81		土坑	2	2	B 8	A 8			楕円形	南北					
675	2.34	(2.31)	93.9	井戸	2	2	B 7			663・673	円形	—				素掘り　上方漏斗状　テラスあり	18C 前葉
676	1.92	(1.43)	94.1	土坑	2	2	C 7		677		不定形	—				複数回掘りなおされている	18C 中葉、19C 前葉
677	4.26	(0.41)	94.4	溝	2	2	A 7	B 7		660・661・676・685	溝	南北				区画溝　新旧２条の溝切り合う	18C 前葉
678	4.68	(1.39)	94.1	土坑	2	2	B 7	A 7		西側カクラン	不整長方形	南北				木材等多量に集積する　遺物多数	18C 後葉
679	0.90	(0.83)	94.4	土坑	2	2	A 8		680	667	円形	—					18C 中葉
680	1.66	(1.55)	94.4	土坑	2	2	B 8	A 8	681	679	不定形	東西					18C 中葉
681	1.17	0.81	94.6	土坑	2	2	B 8	B 7		680	楕円形	—					18C 中葉
682	1.50	1.38	94.1	土坑	2	2	C 7			659・673	不整形	東西					18C 前葉
683	1.05	0.95	94.0	井戸	2	2	A 10			622・624	円形	—				素掘り	
685	1.89	1.02	94.5		2	2	A 7		677		隅丸長方形	南北					
1000	1.93	0.55	94.6	土坑	2	2	I 3		1001		長方形	北西－南東					不明
1001	8.14	3.24	94.5	溝	2	2	I 3	H 4		1000・1007・1018		北東－南西				350 と同一	不明
1002	0.69	0.57	94.5	土坑	2	2	I 4		1003		円形	東西					不明
1003	1.11	(0.69)	94.5	土坑	2	2	I 4		1004	1002	円形	—					
1004	0.54	0.60	94.7	土坑	2	2	I 4			242・1003	円形	—					19C 中葉
1005	2.47	(1.61)	94.5	土坑	2	2	I 4				不定形	東西					18C 中葉
1006	1.37	0.65	94.2	土坑	2	2	I 4				楕円形	東西					18C 中葉
1007	0.93	0.88	93.6	土坑	2	2	I 4		1001		不整円形	—					不明
1008	7.33	4.91	94.1	土坑	2	2	D 3	E 3		447	楕円形	東西					18C 中葉
1009	0.43	0.42	93.5	柱穴	2	2	E 5			425	円形	—					不明
1010	1.20	1.07	93.7	土坑	2	2	F 3				円形	—					
1011	0.35	0.33	94.5	柱穴	2	2	F 4				円形	—					不明
1012	0.46	0.36	94.2	土坑	2	2	D 6			294	不定形	南北					不明
1013	0.33	0.28	94.4	柱穴	2	2	E 4				円形	—					不明
1014	0.40	0.34	94.4	溝	2	2	E 6			424・1016		—					18C 中葉
1015	0.84	0.78	93.8	土坑	2	2	E 6			294	円形	—					不明
1016	3.14	0.80	93.8	土坑	2	2	E 6		1014	294	三日月形（下弦を南側に持つ）	東西					
1017	1.16	(0.86)	94.3	土坑	2	2	C 4	D 4		590	不整円形	東西					不明
1018	12.26	0.87	94.5	溝	2	3	H 1		1001	1019・1020・1024		南北					18C 後葉
1019	2.00	1.87	94.3	土坑	2	3	K 2	K 1	248・1018		長方形（西側に石組）	南北				西側に石組みあり	18C 中葉

（　）は残存値を表す。

第11表　遺構一覧表(10)

No.	長軸［m］	短軸［m］	底面標高［m］	性格	掲載面	検出面	主G	副G	切る	切られる	平面形態	主軸	焼土	炭化物	火山灰	所見	遺構廃絶下限年代
1020	2.09	1.50	94.3	土坑	2	3	K 1		1018		長方形	南北					18C 中葉
1021	1.30	0.56	94.2	土坑	2	3	J 2				不整楕円形	北東－南西					18C 後葉
1022	1.95	1.44	94.5	土坑	2	3	I 1				長方形	東西	◎	◎		焼土坑	
1023	0.60	0.70	94.4	土坑	2	3	I 1				長方形	東西より傾く					
1024	1.49	(0.87)	94.5	土坑	2	3	H 1		1018		不定形	—					
1025	0.97	0.71	94.5	土坑	2	3	I 1				不整長方形	東西					不明
1026	0.81	0.72	94.2	土坑	2	3	I 2				円形	南北					
1027	1.79	(0.55)	94.0	井戸	2	3	G 2	F 2			円形	—				素掘り	
1028	—	—		井戸	2	3	G 2				円形	—				素掘り　漏斗状　568 と同一	
1029	1.58	0.72	94.5	土坑	2	3	E 2		東西畦畔 9-1		楕円形	南北					不明
1030	1.04	(0.96)	94.3	土坑	2	3	D 2		1031		円形	東西					
1031	1.03	0.70	94.3	土坑	2	3	D 2			1030	不定形	南北					19C 前葉
1032	1.55	0.88	94.2	土坑	2	3	C 2				クランク状	南北				石多い	19C 前葉
1033	0.98	0.98	93.6	井戸	2	3	B 2				円形	—				桶状　亜炭層で埋没	
1034	0.58	0.37	94.5	土坑	2	3	B 2				長方形	南北					不明
1035	1.41	0.81	94.3	土坑	2	3	B 1				長方形	東西					18C 中葉
1036	1.96	1.49	94.3	土坑	2	3	C 1	B 1	1037		不整円形	南北					18C 中葉
1037	1.81	(1.24)	94.5	土坑	2	3	B 1	C 1		1036・1039	不定形	南北					
1038	0.75	0.53	94.4	土坑	2	3	C 1				円形	東西					不明
1039	1.94	(0.53)	94.4	土坑	2	3	C 1		1037		三日月形（西側に下弦）	南北					18C 中葉
1040	2.35	0.51	94.5	土坑	2	3	C 1				不整楕円形	南北					18C 後葉
1041	0.64	0.56	94.5	土坑	2	3	C 1				円形	南北					
1042	1.03	0.85	94.3	土坑	2	3	C 1		1043		不整円形	南北		○			
1043	1.53	1.50	93.7	井戸	2	3	C 1			1042	円形	—				木組み（三角形）＋石組み	18C 中葉

（　）は残存値を表す。

補足１

三輪車ないしは幼児用小型自転車と推定される鉄製品。前輪からハンドルにかけての部分が 201（池状遺構）上層、後輪部分が 584（土坑）から出土。共に重機掘削中に出土しており、前輪部分の変形はその際のものと思われるが、リム部分には本来存在していたはずのゴムタイヤが無いことから、火災を受けた可能性が窺える。所有者の安否が気になるところである。



001

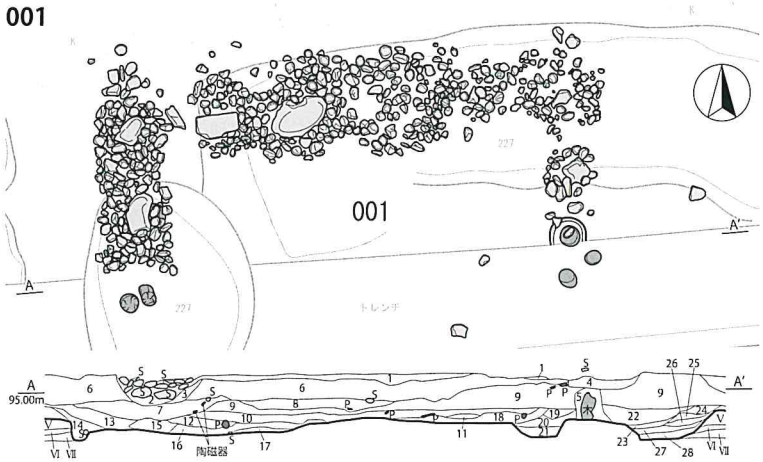

001 A-A'

1. 10YR5/4 にぶい黄褐色 粘◎ し◎ 粘質土 床土貼ったもの
2. 10YR4/4 褐色 粘◎ し◎ 粘質土 黄褐色のブロックを含む
3. 10YR4/2 灰黄褐色 粘◎ し◎ 粘質土 炭化物と赤褐色粒を含む
4. 10YR4/4 褐色 粘◎ し◎ 粘質土 黄褐色のブロックを多く含む、灰白色粒を含む
5. 5Y5/1 灰色 粘◎ し△ 砂 腐食した木坑変質したもの
6. 10YR4/3 にぶい黄褐色 粘○ し◎ 砂質土 炭化した木片と赤色粒を含む、陶磁器片含む
7. 10YR3/2 黒褐色 粘○ し◎ 砂質土
8. 10YR3/1 黒褐色 粘◎ し◎ 粘質土 炭化した木片と赤色粒を含む、瓦や石多く含む
9. 10YR4/1 褐灰色 粘○ し○ 砂質土 炭化物と赤色粒を含む
10. 10YR4/3 にぶい黄褐色 粘○ し○ 砂質土 炭化した木片と腐食した木片を含む
11. 10YR4/1 褐灰色 粘△ し○ シルト 底に厚さ2mmほどの板状の木片、わずかに炭化した木片を含む
12. 2.5Y4/1 黄灰色 粘○ し○ シルト 炭化した木片含む
13. 10YR4/2 灰黄褐色 粘○ し○ 砂質土 白色粒含む
14. 10YR4/1 褐灰色 粘○ し○ 砂質土 白色粒含む
15. N 3/ 暗灰色 粘◎ し○ 粘質土
16. N 4/ 灰色 粘◎ し○ 粘質土
17. N 3/ 暗灰色 粘○ し○ 砂質土
18. 10YR4/1 褐灰色 粘○ し○ 砂質土
19. 10YR5/1 褐灰色 粘○ し○ 砂質土 礫多く含む
20. 10YR5/2 灰黄褐色 粘○ し○ 砂質土
21. 10YR5/3 にぶい黄褐色 粘○ し○ 砂質土
22. 10YR5/1 褐灰色 粘○ し○ 砂質土 炭化物含む
23. 10YR4/1 褐灰色 粘○ し○ 砂質土 炭化物含む
24. 10YR3/2 黒褐色 粘○ し○ 砂質土 黄褐色ブロック（地山）含む
25. 10YR3/1 黒褐色 粘○ し○ 砂質土
26. 10YR3/2 黒褐色 粘○ し○ 砂質土 黄褐色ブロック（地山）含む
27. N 4/ 灰色 粘○ し○ 砂質土
28. 10YR4/1 褐灰色 粘○ し○ 砂質土

□石 ■木材 ■土器

0 1:80 2m

002

□石 ■木材 ■土器

002 A-A'

1. 10YR4/3 にぶい黄褐色 粘× し× 砂質土 攪乱 現代
2. 10YR4/2 灰黄褐色 粘○ し◎ 粘質土 川原石、黄褐色ブロック含む
3. 10YR4/2 灰黄褐色 粘○ し◎ 粘質土 15～21cm大の川原石、黄褐色ブロック含む
4. 10YR4/6 褐色 粘○ し○ 砂質土 炭化物10%含む 検出面地山にあたる堆積
5. 10YR3/2 黒褐色 粘○ し◎ 砂質土 小礫・炭化物10%、赤色粒3%含む
6. 10YR3/2 黒褐色 粘○ し○ 砂質土 灰白色粒・炭化物・褐色土とブロック状に混在
7. 10YR4/2 灰黄褐色 粘○ し○ 砂質土 赤褐色ブロック23%、黄褐色ブロック・炭化した木片3%含む
8. 7.5Y2/1 黒色 粘○ し○ 砂質土 炭化した木片含む 主に炭化物で構成
9. 5Y4/1 灰色 粘◎ し○ 粘質土 褐色土をブロック状に含む
10. 10YR5/2 灰黄褐色 粘○ し○ 粘質土 赤褐色粒含む
11. 10YR5/3 にぶい黄褐色 粘○ し○ 粘質土 炭化した木片を含む
12. 10Y2/1 黒色 粘○ し○ 粘質土 赤褐色粒含む 主に炭化物で構成 182土坑
13. 2.5Y3/2 黒褐色 粘○ し○ 粘質土 黄褐色ブロック・炭化した木片・赤褐色粒含む 182土坑
14. 2.5Y4/2 暗灰黄色 粘◎ し○ やや粘質土 黄褐色ブロック含む 182土坑
15. 2.5Y2/1 黒色 粘○ し○ 砂質土 炭化物・黄褐色ブロック含む 182土坑
16. 2.5Y4/1 黄灰色 粘◎ し○ 粘質土 赤褐色ブロック・炭化物含む
17. 2.5Y3/2 黒褐色 粘○ し○ 粘質土 石・赤褐色ブロック（壁土か）含む
18. 10YR5/2 灰黄褐色 粘◎ し○ 粘質土 24・25層混合したもの 底面に石をすえる
19. 10YR5/2 灰黄褐色 粘○ し○ 粘質土
20. 2.5Y4/2 暗灰黄色 粘△ し× 砂 石40%含む 粘性土 砂の混成
21-1. 10YR5/4 にぶい黄褐色 粘○ し△ 石と砂 Ⅲ層由来粘性土の互層 粘質土
21-2. 10YR4/2 灰黄褐色 粘○ し△ 石と砂 Ⅳ層由来粘性土の互層 粘質土は29層と近似する
22. 5Y4/1 灰色 粘○ し◎ やや粘質土 礫含む
23. 2.5Y3/1 黒褐色 粘○ し△ 砂質土
24. 10YR2/1 黒色 粘△ し△ 砂質 主に炭化物で構成 板状の木片含む
25. 10YR4/1 褐灰色 粘△ し△ 砂 As-A混 火災取り片付け坑
26. 2.5Y5/2 暗灰黄色 粘◎ し◎ 粘土 黄褐色土混成する 床土として貼ったものか
27. 2.5Y6/4 にぶい黄色 粘◎ し◎ 粘土 非常にきめ細かく混入物の少ない粘土 床土として貼ったものか
28. 10YR5/4 にぶい黄褐色 粘○ し○ 砂質土
29. 10YR4/1 褐灰色 粘○ し○ 砂混
30. 10YR6/1 褐色 粘× し× 砂 As-A取り片付け坑 純度高い

0 1:80 2m

第10図 001・002

008

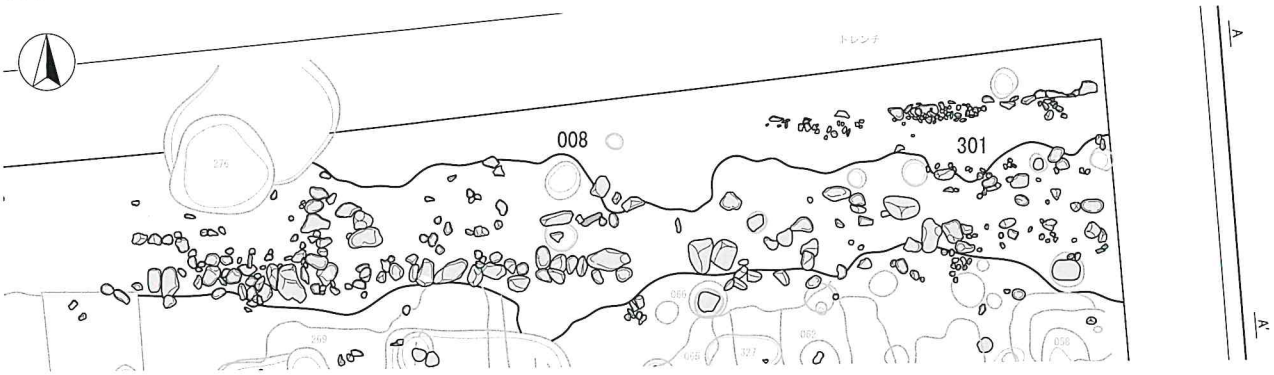

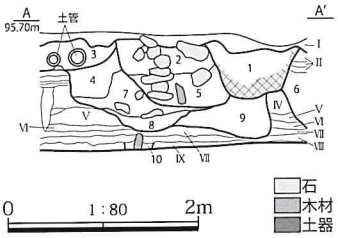

008 A-A'
1. 5YR6/8 橙色 粘× し× 砂質土 焼土主体に構成される 炭化した莫蓙状のものが敷かれている
2. 5YR3/3 暗赤褐色 粘○ し○ 砂質土 焼土 炭化物 大型の砕石多く含む 5層を水路補修したものか
3. 7.5YR4/3 褐色 粘○ し○ 砂質土 焼土 土管埋設
4. 7.5YR4/2 灰褐色 粘○ し○ 砂質土 川原石多量に含む
5. 10YR4/2 灰黄褐色 粘○ し○ 粘質土 焼土微量 北側は大型の川原石積みを木杭で支える構造 南側は崩れているがやはり石積みあり
6. 5YR4/6 赤褐色 粘× し× 砂質土 焼土 炭化物主体に構成される
7. 10YR4/2 灰黄褐色 粘○ し○ 粘質土 川原石含む
8. 2.5Y3/1 黒褐色 粘○ し○ 粘質土 溝状の堆積 石は含まない
9. 7.5YR4/2 灰褐色 粘○ し○ 粘質土 黄色ブロック含む
10. 10YR4/1 褐灰色 粘○ し○ 粘質土 上層水路に伴う打ち込み杭周囲の変色

009

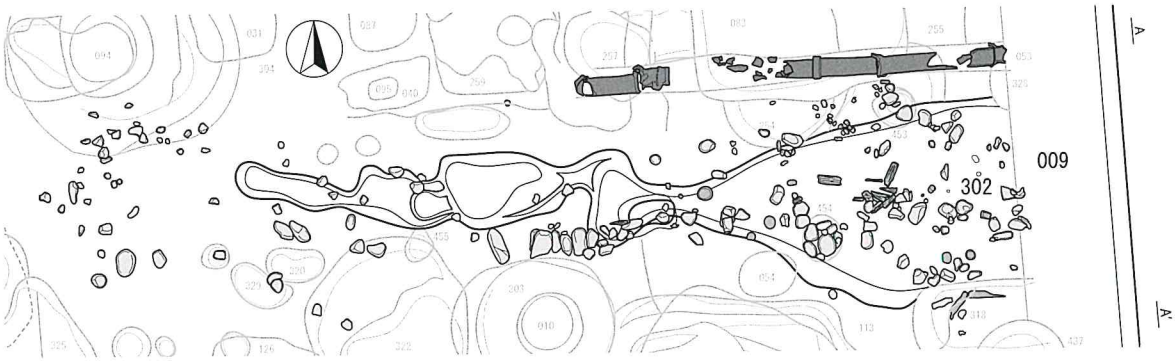

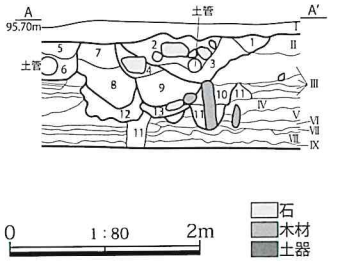

009 A-A'
1. 10YR3/3 暗褐色 粘○ し○ 粘質土
2. 10YR4/2 灰黄褐色 粘○ し○ 砂質土 焼土 砕石多く含む
3. 10YR2/2 黒褐色 粘○ し○ 砂質土 焼土 黄褐色ブロック含む 土管埋設
4. 10YR3/3 暗褐色 粘○ し○ 砂質土 コンクリートブロック含む
5. 10YR4/2 灰黄褐色 粘× し× 砂質土 砕石含む
6. 10YR3/1 黒褐色 粘○ し○ 粘質土 土管埋設
7. 10YR3/2 黒褐色 粘○ し○ 砂質土
8. 10YR3/2 黒褐色 粘○ し○ 砂質土 川原石多い
9. 2.5Y3/1 黒褐色 粘○ し○ 粘質土
10. 10YR3/1 黒褐色 粘○ し○ 粘質土
11. 10YR4/1 褐灰色 粘○ し○ 粘質土 上層水路に伴う打ち込み杭周囲の変色
12. 10YR3/1 黒褐色 粘○ し○ 粘質土
13. 10YR4/2 灰黄褐色 粘△ し× 砂質土 砂混 水性堆積

1001

平面図は第8図を参照

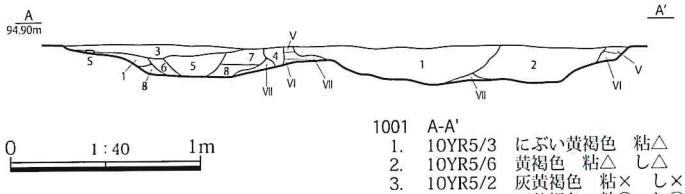

1001 A-A'
1. 10YR5/3 にぶい黄褐色 粘△ し△ 砂質土 Ⅴ・Ⅵ・Ⅶ層混成しラミナ状
2. 10YR5/6 黄褐色 粘△ し△ 砂質土 1層と近似するが砂質土多い
3. 10YR5/2 灰黄褐色 粘× し× 砂 砂中心にやや粘性ある砂質土がラミナ状に入る
4. 10YR4/2 灰黄褐色 粘○ し○ 砂質土 Ⅴ・Ⅵ層混成
5. 10YR4/2 灰黄褐色 粘○ し○ 砂質土 Ⅵ層中心にⅦ層ブロック状に入る
6. 10YR4/1 褐色 粘○ し○ 砂質土 As-B 中心に粘質土ブロック入る
7. 10YR4/1 褐色 粘○ し○ 砂 As-B 多く含む Ⅶ層由来
8. 10YR4/1 褐色 粘△ し△ 砂 Ⅶ層由来 水性堆積

第11図 008・009・1001

284

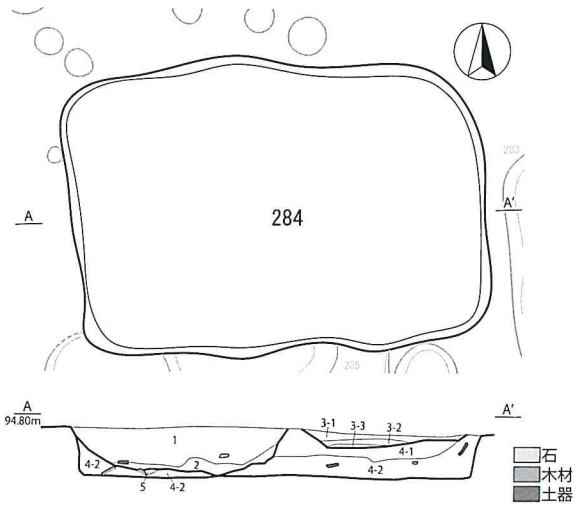

284　A-A'
1.　10YR4/1　褐灰色　粘◎　し○　粘質土　炭化物 1%含む
2.　10YR5/2　暗灰黄色　粘×　し×　砂　As-A 主体　やや粘質土混ざる
3-1. 2.5Y6/4　にぶい黄色　粘×　し×　砂　As-A
3-2. 10YR2/1　黒色　粘×　し×　主に炭化物で構成される
3-3. 10YR7/1　灰白色　粘×　し×　砂　As-A
4-1. 10YR3/2　黒褐色　粘○　し△　砂質土　炭化物 50%、焼土ブロック φ 1 ～ 3㎝含む
4-2. 10YR2/1　黒色　粘△　し△　主に炭化物で構成される　焼土 3%含む
5.　10YR4/2　灰黄褐色　粘○　し○　黄褐色ブロック含む

0　1 : 60　2m

250 ～ 253・258

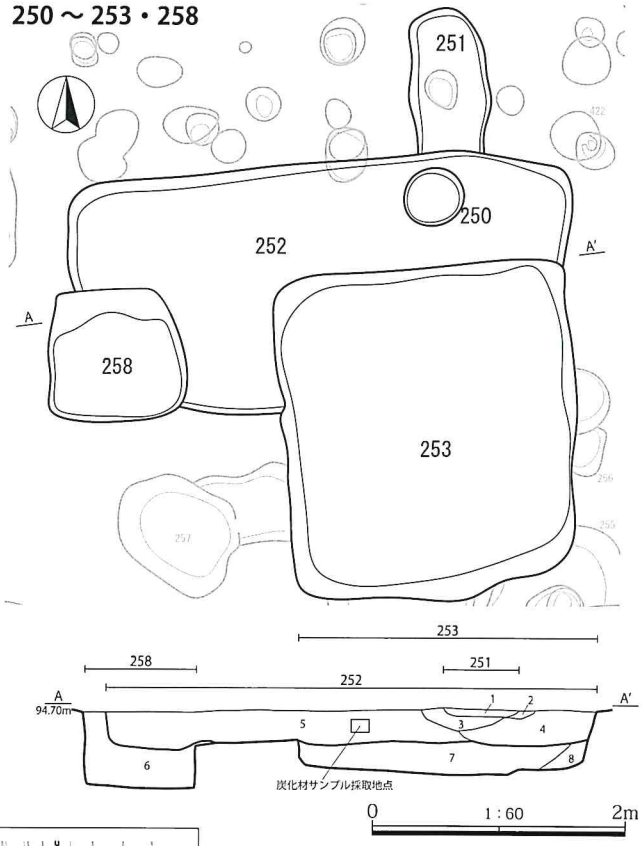

0　1 : 60　2m

251 ～ 253・258　A-A'
1.　10YR3/2　黒褐色　粘○　し○　炭化物を含む土に陶磁器が 50%含まれる
2.　7.5YR3/2　黒褐色　粘○　し○　他層に比べ砂質多い　赤褐色ブロック 25%、炭化物 20%含む
3.　10YR1.7/1　黒色　粘○　し○　炭化物主体に構成される　1.5㎝角ほどの木炭 20%（切りそろえられている）、明赤褐色のブロック土（壁土？断面長方形）含む
4.　7.5YR2/1　黒色　粘○　し○　焼土 15%、炭化物 50%含む　全体的にφ 1㎝前後のブロックで構成される　大きなブロックが入る
5.　10YR2/1　黒色　粘○　し○　炭化物主体に構成される　木炭のように焼けた木材　壁土？明赤褐色ブロック
6.　7.5YR3/2　黒褐色　粘○　し○　砂質土　炭化物主体に焼土ブロック含む
7.　7.5YR3/2　黒褐色　粘○　し○　壁土のような明褐色ブロック 20%を含む　主に炭化物で構成される
8.　7.5YR2/2　黒褐色　粘○　し○　7 層に近似するが炭化物粒子細かい

201

0　1 : 120　4m

201　A-A'
1.　5YR5/6　明赤褐色　粘△　し△　砂質土　焼土
2.　2.5Y3/1　黒褐色　粘○　し○　砂質土　ブロック土含む
3.　7.5YR4/2　灰褐色　粘○　し○　砂質土　現代の客土
4.　10YR3/2　黒褐色　粘○　し○　砂質土　石　003 石組みの基礎
5.　2.5Y3/1　黒褐色　粘○　し○　砂質土　炭化物
6.　7.5YR4/2　灰褐色　粘○　し○　砂質土　焼土微量
7.　7.5YR3/3　暗褐色　粘○　し○　砂質土
8.　10YR3/3　暗褐色　粘○　し○　砂質土　区画溝覆土
9.　2.5Y4/2　暗灰黄色　粘○　し○　砂質土　有機物多い
10.　2.5Y4/1　黄灰色　粘○　し○　粘質土
11.　10YR6/6　明黄褐色　粘○　し○　砂質土
12.　2.5Y3/1　黒褐色　粘○　し△　砂質土　木材　多量の遺物含む　近代
13.　2.5Y4/1　黄灰色　粘○　し○　粘質土　水性堆積
14.　2.5Y3/1　黒褐色　粘○　し○　粘質土　水路覆土
15.　2.5Y4/1　黄灰色　粘○　し○　粘質土
16.　7.5YR3/2　黒褐色　粘○　し○　砂質土　焼土微量
17.　10YR3/1　黒褐色　粘○　し○　粘質土　木製品多量の遺物含む　幕末頃
18.　5Y4/1　灰色　粘◎　し○　粘質土　水性堆積

第 12 図　201・250 ～ 253・258・284

鞘　製作関連土坑集中地点

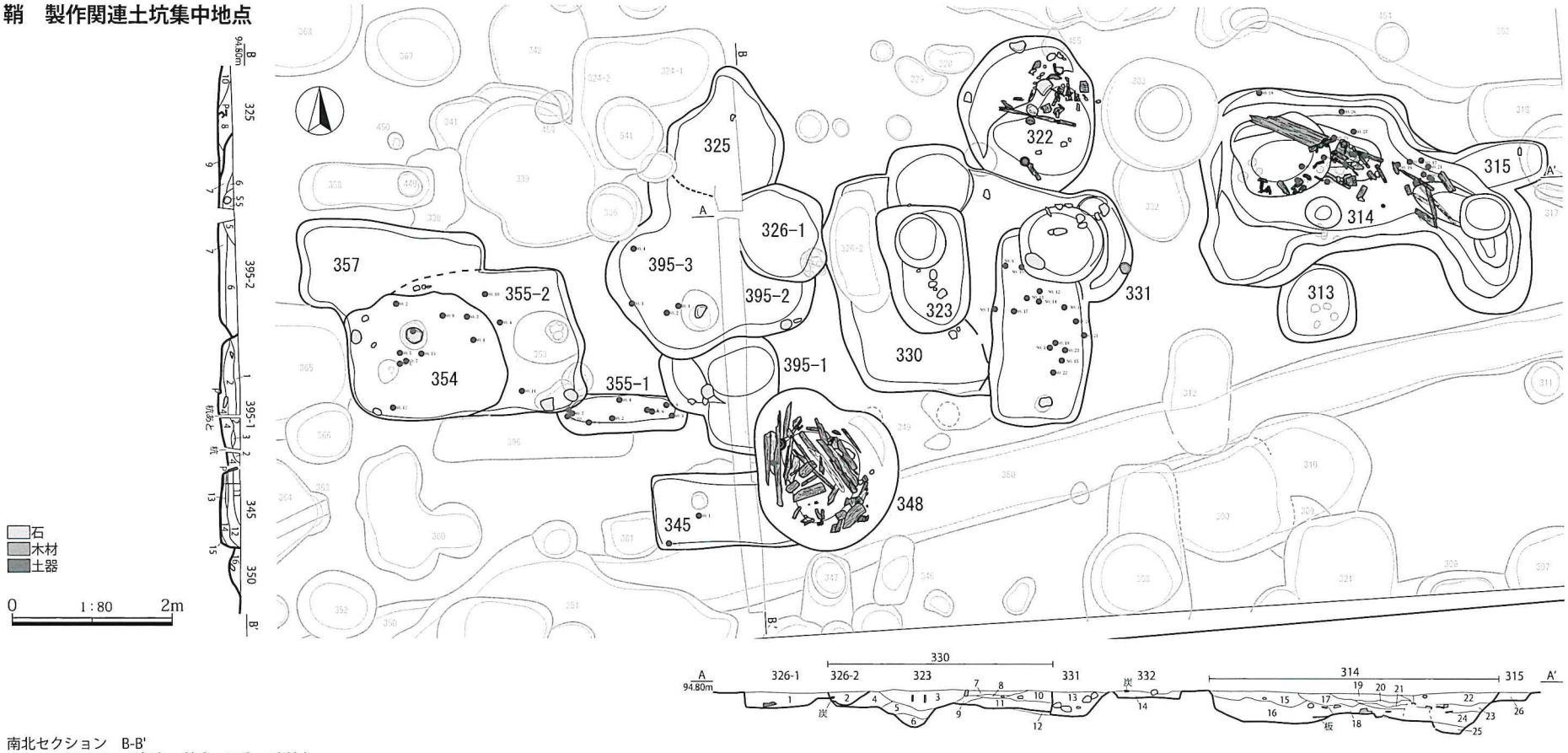

南北セクション　B-B'

1. 10YR3/1　黒褐色　粘○　し○　砂質土
2. 10YR3/2　黒褐色　粘○　し○　砂質やや粘性あり　にぶい黄褐色の粘質土ブロックφ2～3cm、炭化物含む
3. 10YR3/1　黒褐色　粘◎　し○　粘質土　褐灰色の粘質土ブロック含む
4. 10YR4/1　褐灰色　粘○　し○　砂質土　黄褐色ブロック含む
5. 10YR3/1　黒褐色　粘○　し○　砂質土　炭化物含む
6. 2.5Y3/2　黒褐色　粘○　し○　砂質土　炭化物1%含む
7. 2.5Y3/2　黒褐色　粘○　し○　砂質土　黄褐色ブロック含む
8. 2.5Y3/1　黒褐色　粘○　し○　砂質土（粒子粗い）
9. 10YR4/1　褐灰色　粘○　し○　砂　As-B層
10. 10YR4/1　褐灰色　粘○　し○　砂　As-B層
11. 10YR4/2　灰黄褐色　粘○　し◎　砂質土
12. 10YR3/2　黒褐色　粘○　し○　黄褐色ブロック土含む
13. 10YR4/2　灰黄褐色　粘◎　し○　粘質土
14. 10YR2/2　黒褐色　粘○　し○　砂質土　黄褐色ブロック含む
15. 10YR2/1　褐灰色　粘○　し○　砂質土　砂多い
16. 10YR4/2　灰黄褐色　粘◎　し○　砂質土　As-B含む

東西セクション　A-A'

1. 10YR4/1　褐灰色　粘○　し○　砂質土
2. 10YR4/2　灰黄褐色　粘○　し○　砂質土　炭化物50%含み砂質土ブロックと混成する
3. 5Y4/1　灰色　粘◎　し○　砂質やや粘性あり　黄褐色ブロック土含む
4. 10YR4/2　灰黄褐色　粘◎　し○　粘質土　別遺構か
5. 5Y4/1　灰色　粘○　し○　砂質やや粘性あり
6. 10YR4/1　褐灰色　粘◎　し○　粘質土
7. 10YR5/3　にぶい黄褐色　粘◎　し◎　粘質土　炭化物2～5cm角40%、焼土3%含む
8. 2.5Y5/3　黄褐色　粘◎　し◎　粘質土　ブロック状粘土
9. 2.5Y5/4　黄褐色　粘◎　し◎　粘質土　ブロック状　8層に近似するがブロック大
10. 2.5Y4/4　オリーブ褐色　粘○　し◎　砂質やや粘性あり　黄褐色ブロック土
11. 2.5Y3/1　黒褐色　粘◎　し○　粘質土　炭化物主体に構成される　焼土ブロック大
12. 2.5Y4/2　暗灰黄色　粘○　し○　砂質土　地山由来黄褐色土ブロック含む
13. 2.5Y4/2　暗灰黄色　粘○　し○　砂質土　φ10～15cm大の川原石を多く含む
14. 2.5Y5/3　黄褐色　粘○　し○　砂質土　炭化物10%、打ち欠いた川原石φ10cm程度含む
15. 10YR4/3　にぶい黄褐色　粘◎　し○　粘質土　黄褐色粘質土ブロック30%入る
16. 2.5Y3/2　黒褐色　粘◎　し○　粘質土　φ5～10cm程度の川原石多く含む
17. 7.5Y3/2　黒褐色　粘○　し○　砂質やや粘性あり　明褐色ブロック（焼土）30%、炭化物20%含む
18. 7.5Y2/2　黒褐色　粘○　し○　砂質土　炭化物含む土（よく混ざっている）
19. 10YR3/1　黒褐色　粘○　し○　砂質土　炭化物30%、黄褐色ブロック土含む
20. 10YR3/2　黒褐色　粘○　し○　砂質土　木質と炭化物20%含む
21. 2.5Y3/2　黒褐色　粘○　し○　砂質土　黄褐色ブロック含む
22. 10YR5/3　にぶい黄褐色　粘○　し○　砂質やや粘性あり　黄色ブロック含む
23. 10YR4/1　褐灰色　粘○　し○　砂質やや粘性あり　木材多く含む　黄褐色ブロック含む
24. 10YR3/1　黒褐色　粘◎　し○　粘質土
25. 2.5Y3/1　黒褐色　粘◎　し○　粘質土　黄褐色ブロック含む
26. 10YR4/1　褐色　粘○　し○　粘質土　炭化物・明褐色ブロック含む

第13図　鞘　製作関連土坑集中地点

4．近世・近代の特徴的な遺構

建物基礎

001、002 共に近代に廃絶する建物基礎遺構。それぞれ３本を単位とする丸木の捨杭を打ち込んだ上に 30 ～ 63cm の礎石を配し、布掘状に栗石を配し、その中に黄褐色の客土により床面を形成する点で共通する。002 は西側の一部に礎石が２段残る部分があり、石組み中央部に支柱痕とみられる土坑がある。

焼土坑

250 ～ 258

250、251 は焼土坑であり陶磁器類を密に含む。250 は円形、251 は隅丸長方形を呈する。252 は東西に長軸を持つ長方形であり、垂直に掘り込まれ底は平坦である。覆土は黒褐色で均等な大きさの木炭を多く含み、陶磁器類は被熱を受けておりスサが入り焼けた土塊が入る。253 は 252 に先行し、南北に長軸をもつ長方形であり、垂直に掘り込まれ底は平坦である。覆土は 252 と近似しており、やや被熱した土塊が多い。258 は 252 に先行する方形の土坑であり垂直に掘り込まれ底は平坦である。覆土は 253 と近似する。

250 のみ 19 世紀遺物が入るが、251、252、253、258 の遺物はすべて 18 世紀中葉以降廃絶の範疇であり、比較的短い期間に様相の近い土坑が繰り返し掘られている。252 は下記 284 下層と接合関係にある。

284

284 は東西に長軸を持つ土坑であり、垂直に掘り込まれ床は平坦である。最下層は黒褐色の炭化物層であり、均質な炭化物を多量に含み、被熱した土塊を多く含む。上層は再掘削されたのち As-A を含む土で埋まっており遺構の廃絶年代は上層の時期を反映している。下層 284-4 として取り上げた皿が 252 と接合することから当初の廃絶時期は 18 世紀中葉頃と考えられる。

池状遺構 201

調査区中央にある 201 は、江戸後期頃には掘削され、変遷をたどりながら近代まで存続していたと考えられる。遺構の中央には東西方向の丸木の杭の間に板材と竹、建築部材の転用材で堰状遺構が築かれる。堰の北側が低くなっており南側の堆積土には水流の痕跡は認められず土留めの意味合いが強い。両肩には石組みの跡が残り南側の形には板材を敷き足場を造り、北側より先に廃絶している。堰状遺構の北には石組みが築かれ、北側の溝 423 との接続部分は石組みが途切れることから、423 の廃絶時期である 19 世紀前葉頃の景観に該当すると思われる。底は部分的に深く掘り込まれ最下層の堆積には遺物はほとんど含まず、掘削当初は水をたたえた施設であったと考えられるが、上層には幕末頃の陶磁器類、木製品や多量の有機物が含まれる層が重なり、一度遺構は埋没している。近代に入り再掘削されているが、遺構の中心は東側に寄り、区画溝 294 と接続する溝状遺構となる。この時期の溝は東西の両側の板の内側を丸木の杭で内側から支える構造をしている。当初は比較的水流があったと考えられるが、201 上層地点は周囲より低いためか、流れてきた泥で木組みは埋まり決壊して水溜り状になり近代期の内に大量の遺物と有機物が廃棄され埋没している。その後は客土による盛土で整地された後、第１面で検出した石組み遺構 003 が築かれる。003 の内側は下層の影響か検出時もやや湿った状況であった。

溝 008、009

008、009 は排水溝状の遺構である。第２面で検出した 301 は 008 の、302 は 009 の下層遺構となる。複数回掘りなおされているため開削時期は不明だが少なくとも江戸中期頃には石組みと打ち込み杭を伴う構造を持っていたと考えられ、さらにそれに先行する石組みを伴わない構造の素掘りの溝（009・８層）が確認できる。近世期は石組みと両側の木の板を丸木の杭で内側から支える構造が確認できる部分があるが、底板、天井板は確認できなかったため、暗渠状であったかは不明。近代には土管に、現代には塩化ビニール管に変遷し排水溝としての機能が維持されている。008 は石組みこそないが西側は 399 と接続し鞘町の裏手である区画溝付近まで接続していた可能性があるが、009 は

区画溝までの中間で途切れており、削平されている可能性はあるが、接続は不明である。ともに西から東への水流があったと考えられる。18 世紀初頭の絵図（間部家当代）には調査区の東側にあった通りの西側に水路が見え、そこに流れ込んでいたものと考えられる。

305・1001

1001 は東西方向より 18 度北に傾く溝である。西側の調査区では南北に数条の溝として検出できた。北側はⅤ層とⅥ層由来の土を混成したラミナ状を呈し、西側は As-B 堆積層である 7 層まで達し、粘質土で埋まっている。調査区中央部では後に池状遺構 201 に切られるため様相は不明であるが、調査区東側ではⅤ層上面から掘り込まれ、断面 U 字状の溝として検出した。溝底はⅦ層に達し、西側最終堆積と同じ粘質土で埋まる。東側では近世遺構の集中があり完掘できていないが、やはり砂を含む層の広がりがある。

鞘製作関連土坑集合地点

溝 009 南側には鞴羽口や取鍋などの製作関連遺物や鞘や柄などの木製品を出土する土坑が集中する。

322 は円形に近い不定形土坑であり、掘り込みは浅い。土坑床面に多量の木片が敷かれる。頭金具・針金、鞘 5 点（小片多い）・柄 1 点、漆漉し紙などが出土し、出土した水甕は 330 と接合関係にある。18 世紀中葉以降に廃絶する。

313 は隅丸方形の土坑であり、覆土には焼土を多量に含む。床面は中央が緩やかに窪んでおり、底に丸木の炭化材が並んで配置されていた。

314 は不定形土坑が複数切り合うが、東側がさらに低くなっており湧水がある。西側は南西に張り出し部を持つ。床は不整であるがテラス状の部分があるため底の平坦な時期も想定できる。板材をはじめ多くの木材が入り、目貫・小柄穂先・煙管・金属片帯状金具・飾り金具・金属切片・板状金具・鎹、鞴羽口・カワラケ取鍋（多量）・餌猪口転用取鍋・砥石、切断された鞘 12 点、柄 1 点を含み、鞘は西側で多く出土している。また、16 層の土中には金属切片が多く含まれていた。19 世紀前葉以降に廃絶する。

330 は南北軸の底の平坦な長方形土坑が複数切り合う。円形に深く掘り込まれている部分があり、湧水している。目貫・小柄穂先・煙管・金属片、漆椀、底に漆紙の付着した陶器中壺や水差しなど多量のカワラケ取鍋を出土する。東側の長方形の部分の底は平坦であり、中壺、水差等は床面付近で出土している。また、複数の漆椀があり、そのうちの一つからは金属の台座を持つ玉状の遺物が出土している。19 世紀前葉以降に廃絶するが、下層遺構のため複数時期の遺構が含まれており、一部が 322 と接合するため 18 世紀中葉の遺構も含まれる。

345 は東西に主軸を持つ底の平坦な長方形の土坑であり、348 に東側を切られる。鞴羽口が床面付近で出土している。348 は不定形土坑であり、掘り込みが深く調査時湧水層に達する。やはり複数土坑が切り合う地点の下層遺構。板状、棒状の木材が多数廃棄されている状況であった。木材と共に鐺金具・帯状金具・当て小判・灯心立て・和釘他曲物・漆椀・カワラケ取鍋・餌猪口転用取鍋・瓦灯などが出土している。19 世紀前葉以降に廃絶する。

355-1 は南北軸を持つ細長い楕円形の遺構である。円盤状と筒状の漆紙が出土している。

355-2 は平坦な床面を持つ長方形の土坑である。床面に貼り付くように赤漆を塗った板材をはじめ、木材や陶磁器類と共にカワラケ取鍋が出土している。18 世紀中葉遺構に廃絶する。

5．近世・近代の出土遺物概要

今回の調査区からの出土品は10万点以上にも及ぶ。大半が近世と近代に属する遺物である。限られた紙面の中ですべてを紹介することは困難であるため、陶磁器類は概略を述べた上で各遺構の時期の判定の基準になるもの、当遺跡の性格を表すものを中心に実測図を示し、木製品、金属器は当遺跡で特徴的であった刀装具類を中心に図示した。遺跡の様相を示すには不十分であるが主要遺構に関しては巻頭の集合写真で組成を示すことで理解の助けとしたい。

①土器・陶磁器類

a. 近世土器・陶磁器類の傾向

当遺跡を特徴づけるものとして、まずカワラケの出土状況がある。在地産の近世カワラケは、鞘町側で検出したものに特徴的に溶解した金属の付着と強い二次焼成が認められ、取鍋、あるいは坩堝としての使用が考えられる。一部の土坑から多量に出土する傾向がある（166、186、210、211）。それに比べ、灯明皿として煤が付着したものも少量認められるが、宮元町側の遺構に多い。また数は少ないが薄手の江戸カワラケ（103、104、122）も在地のものと共伴し、多くに墨書が認められる。これらは取鍋カワラケと共伴することもあるが取鍋として利用されたものは認められない。用途を異にしていたものと思われる。また、焼塩壺の出土も両町に認められ、その中には取鍋に転用されたもの（338）、鞴羽口に転用されたもの（302）も認められる。

また、溶解した金属の付着は陶器にも認められる。最も多いのは餌猪口を転用したもの（172、173、194）で、次いで小坏（3）、せんじ碗（337）等にも認められる。

瀬戸美濃の中碗（93）、小壺（19）は外面にも多量にガラス質の溶解物が付着している。

こうした遺物を含む製作関連遺構に伴う遺物の傾向としては、組成に茶碗類が多く、灰吹きや火入れ、煙管等が多く伴い、灯火具は比較的少ないが瓦灯の共伴が目立つ。また、木質の残存が悪く図示しえなかったが、赤漆塗の椀が伴う遺構が目立った。

また、近世遺物の器種組成において皿類、徳利類、土製品や調理器具等が少なく、全体的に生活の痕跡が少ないのが特徴的であり、その傾向は鞘町側の遺構に顕著である。

上手の陶磁器類は宮元町側に多い（遺構205、244、232等）印象がある。鞘町側にも含まれる（遺構211、250等）が焼土坑に多く、周囲の遺構出土遺物と上記傾向が異なるため、必ずしも使用場所を示していない可能性も考えられる。城下を含めた広域な範囲での廃棄の可能性も検討する必要があるだろう。

b. 近代遺物の傾向

近代の遺構は遺跡全体に広がるが、近世の遺物に比べ、土製品、鍋等の調理器具、秉燭等の灯火具、徳利や猪口などの酒器類の他、植木鉢等も多量に検出され、生活感のある遺物が増える。

特に中央の池状遺構201と周辺の溝294、584、217からはまとまった資料が得られた。これらの遺構で特記すべきは御神酒徳利が多量に出土することである。作りが粗いものが多く、中には製作時糸切りで穿孔したままのものもみられる。底部に墨書が見られるものもあり、35には「四月十四日」と日付が記入されている。笹文・梅花文が施されることは共通するが、胎土や呉須の色調、施文にバリエーションが見られることから、一度に廃棄されたものではなく一定の間隔で交換され廃棄されていたと考えられる。図示していないが周辺からは土製、あるいは磁器製の狐が出土しており、稲荷信仰に伴うものであろうか。

近代遺物は、文字資料を含むものを中心に図示した。いくつかは近隣地域との関連を示すものがある。

11は山七の屋号の入った鬼瓦である。文政8年の『商家高名録・商業高名録』高崎宿の項目には、同様の屋号を持つ店が2つ紹介されている。一つは「太物足袋品々　中山道高崎田町　和泉屋幸七」とあり、もう一つは「中山道高嵜九蔵町　銅物　鐵物　萬職人道具品々　釜屋七兵衛」とある。

9の牛乳瓶には小林養牛園のエンボスがあり、小林養牛園は『豊岡誌』によると明治期～昭和初めまで烏川を挟んで対岸に所在し、同所は現在「烏川かわなか緑の広場」として整備されている。営業所が柳川町に所在した。

『鞘町史Ⅱ』には明治末期から出版時の2000年の鞘町の街並みや店舗が紹介されており、21と22の石塚三味線

店は大正末期から昭和20年頃の地図に記載され、出土地点と店舗位置が合致する。369の岩田眼科も『鞘町史Ⅱ』の大正5年頃の地図に記載され、明治37年発行の『群馬県営業便覧』にも記載されている。

②刀装具類

今回の調査では、鞘町地域から多くの刀装具やその未成品が出土した。細かな観察は観察表に譲ることとし、ここでは要点と傾向を中心に紹介する。

柄の部分は3点あり、1は目釘孔、鵐目穴を持つ柄下地であり、縁から頭部分が残る。内面は茎の形状に刳り込みがあり、両側から刃物で取り外した痕跡が残る。4は漆柄の差表・差裏が頭から縁まで残る。頭の平部分に金具が残存し、頭と縁に帯状金具、中央に筒金を巻いた痕跡が残り、筒金の下には出し目貫を止めていた針金が残存する。3は漆柄で頭から17.65cmが残るが縁部分は欠く。外面は厚く漆が塗り重ねられ、漆の表面に凹凸はないが濃淡の菱形痕として柄巻の痕跡が残る。漆表面には石目地塗のような凹凸の加工が施され、金具の下にも凹凸はないが下地の漆が塗られている。筒金を巻く工程の前後に漆の加工を行っていることがわかる。筒金を外した状態で差裏・差表同時に切断されている。

漆塗りの鞘は約30点あり、鞘の先端である小尻の部分が観察できるものは16点が丸小尻、残存状態が良いものは刀身を削り出した痕跡が確認できる。塗はすべて黒漆であり、よく磨かれて重ね塗りが行われ、光沢があるものが多い。完形品はなく、工具により切断された痕跡が観察できるものが多い。木質が腐り漆被膜のみ残存するものもあるが厚く漆が塗られており漆塗りの未完成品は検出されていない。

2は先端部の漆表面に細かな皺が残る部分があり、兜型の鐺金具の装着痕と考えられる。6は刀身の刳り込みが明瞭に観察できる。5は差表・差裏が残存する。表裏合わせた状態で漆が厚く塗られ、金箔が残存する。差裏側に刃物の痕跡が残る。7、9は同一個体であり、漆表面に同心円状の文様を施し、漆の被膜は他のものに比べ薄い。表裏合わせた状態で切断されている。内面は刀身の刳り込みの先端部にさらに細い刳り込みがある。差表の削り出しが明瞭なのに比べ差裏の削り出しは甘い。8の先端部分は差裏、差表が残存、延長部分は片側のみ残存する。先端はつぶれておりふくらの向きは確認できない。10は最も残存長があるが、鯉口側の端に鞘表面の丸みを削ぎ取ったのち小柄櫃と考えられる刳り込みが彫られており、小柄櫃の残存長を考慮するとやはり切断されたものでさらに長い拵であった可能性がある。11は端部が45度に整えられており、柄の可能性がある。刃物を当てて押し切られたような痕跡が残り、内面に細かな傷がある。14はふくら部分が不明瞭だが棟部分の刳り込みがはっきり残る。16は切断された後漆表面を削り取られており、重ね塗りの痕跡がわかる。下地の漆も厚く表面がよく磨かれている。17は鞘小尻部分であるが、漆表面に菜種状の細かな凹凸が観察でき、先端から3.5cmは凹凸がない。やはり鐺金具装着の痕跡の可能性がある。15は内面に小尻と思われる丸みと棟部分の刳り込みが観察できる。18は厚みが薄く内面の刳り込みが明瞭でない。両側から細かい削り痕が観察できる。20は乾燥のため残存状態が悪いが粗い刀身の刳り込みが確認できる。21は鞘の長さに対し横方向と斜め方向に鋭利な工具で切断されている。19はやはり厚みがつぶれており不明瞭だが内面の刳り込みが茎様であり柄とした。22、23、24は小尻先端部分である。23と24は棟の刳り込みが確認できる。25も鞘小尻と考えるが内面は不規則に削られており表裏判然としない。

26は全体的に表面を削り、断面を楕円形に整えている。漆は塗られていない。4個体あり最低2個体に接合する。工具により切断されている。白鞘、あるいは装飾を施す前の鞘の可能性があるが、やや細く検討を要する。27は漆が厚く、内面は不整に削られている。差裏の鞘小尻として図示したが柄の可能性も残る。

巻頭図版15の12は鮫皮の表面に赤漆を、裏面には厚く黒漆を塗っている。目釘孔が残存し、柄に巻かれていたものと考えられる。

巻頭図版15の13は銅製の切片。表面に加工が施され、裏にわずかに木質が残る。

③金属製品

切羽3点、頭金具3点、鐺1点、目貫2点、小柄穂先、裏瓦（小柄櫃の入口に装着する金具）が出土した。その他、刀装具の可能性のあるものに複数の帯状金具、針金等がある。

目貫2は相馬の意匠である。足部分はなく町彫の普及品か。

3は裏瓦（小柄櫃の入口に装着される金具）である。0.5cm幅の金属板の両側にロウ付けで突起が作り出されてい

るが、最長 0.4cm の突起の他は欠損している。中央部分で斜めに折れ曲がっており、工具を用い外したものか。

4 は鐺金具である。2 枚の銅合金をロウ付けで接着した後、黒漆が塗られている。

切羽 7 は比較的残存が良く、金属が重ねられた痕跡と刀身にあたる部分に菊座状の鏨跡が観察でき、二次利用の際の調整が行われている。片側に刳り込みがあり、笄櫃あるいは小柄櫃に合わせたものか。5 は表面の腐食が激しいが、金属の重なりが確認できる。6 も腐食が激しく変形しているが、刀身は太いものであったと考えられる。

頭金具 8 と 10 は形態が非常によく似ている。金属は薄く平の部分に二次的な窪みがある。鵐目穴は平の部分に食い込む形で穿孔されている。8 は黒漆が塗られている。9 は 8、10 よりも金属が厚く作りが良い。平部分は丸みを帯び、意匠は不明だが装飾が施されている。

帯状金具 11 は中央から曲がっているが、一辺は直線、もう一辺を中央から対称に鏨状の工具を用い山形に切り出した痕跡があり、切断面は未処理のままである。長方形の金属板から鍬形様の筒金を切り出した切片と考えられる（復元模式図参照）。12 は長方形の帯状金具に穿孔があり、漆塗されている。穿孔の周囲は直径 1.2cm で円形の窪みがあり、直径 2.2cm の範囲に円形の擦痕があり漆が塗られていない。筒金を出し目貫で止付けていた痕跡か。

小柄穂先 14 はやや大型であり小刀区が明瞭に残る。15 は小型であるが肉厚で作り込みが良く刀匠打ちか。14、15 とも茎に木質の残存があり小刀転用と考えられる。

16、17 は飾り金具である。16 は七子地に唐草様の文様が彫られており、17 は花文様の切り出しがあるが表面は残存状態が悪く、刷痕が観察できるのみである。家具の飾りであるが出土状態から転用の可能性も考慮し図示した。

18 は当て小判である。上下に扇文、扇文の中と中央に刻印があり桐文模倣と思われるがはっきりしない。全体に莫莚目が施されており、裏面には刻印、莫莚目とも施されていない。19 は灯心立てである。18、19 は 4 の鐺金具と共伴する。

20 は眼鏡である。レンズは 2 枚あり、一方は片面のみわずかに凸面があり、もう一方は両面に僅かに凸面をもつ。木製品 5 の鞘と共伴する。廃棄土坑ではあるが、享保 17 年（1732）三宅也来によって編まれた『万金生業袋』によれば、「瑕目かね、刀、脇差のきすをあらため見るに用ゆ」とあり、江戸時代の刀剣類製作にすでに用いられていたことがわかる。

針金（巻頭図版 16 の 28）は刀装具関連遺物と共伴する例が多い。ねじれた状態で出土しているものもあり、固定する道具として使用された可能性もあるが、木製品 4 の柄に残存している例もあり、材料として用いられた可能性も考えられる。

④漆関連遺物

漆付着陶磁器碗、漆濾し紙、漆付着曲物、漆椀が出土した。刀装具関連の遺物を出土する土坑からは、複数の漆椀を検出する場合が多い。鞘類に比べ木質の残存が悪く被膜のみ残存している為確認できたものも多い。330 で出土した碗の中の土に玉状の石と台座が検出されており、加工に用いる材料入れとして用いていた例があるようである（巻頭図版 16 の 21）。322、330 他では漆濾し紙が出土している。磁器碗に漆が付着したものも複数ある（巻頭図版 11 参照）。漆が身近にあったためか、陶磁器類の焼継の出現は遅れる傾向にあり、幕末・近代には多く見られるが、製作関連の遺物を出土する時期、遺構には漆継が盛んに用いられている。

⑤銭貨・煙管

銭貨は遺構出土分を中心に図示した。284 からは多量の銭貨が出土したが、強い被熱を受けており癒着、破片が多い。主に下層炭化物層からの出土である。

煙管は遺構出土品を中心に写真で提示した。

⑥木製品

1 は断面円形の把手である。釘孔があり円柱状の部材を差し込み釘で止める構造をしている。2 は差歯下駄である。前歯を差し込む部分が鋭角に削られている。3 は連歯下駄である。歯は台部より幅広に削り出されている。4 はほぞ穴の開いた板材である。ほぞ穴部分とその下から 6 ～ 7 cm ほど下がったところの板幅がやや狭くなっている。