図版Ⅱ－35　中世H地区遺構　区画15、10H・11Hトレンチ

1．区画15中央部　2H・3Hトレンチ全景（南から）



2．10Hトレンチ全景（西から）

3．11Hトレンチ全景（南から）

図版Ⅱ－36　中世H地区遺構　区画15

1．区画15北西部　溝H-194・土坑H-194（南から）



2．溝H-469（南から）

3．溝H-124（北から）



4．溝H-124杭列（東から）

図版II－37　中世Ｉ・Ｊ地区遺構

１．Ｉ・Ｊ地区全景　線路を挟んでIII調査区（東から）



２．区画16（上が北西）

図版II－38　中世Ⅰ地区遺構　区画16

3．建物I-38（北から）

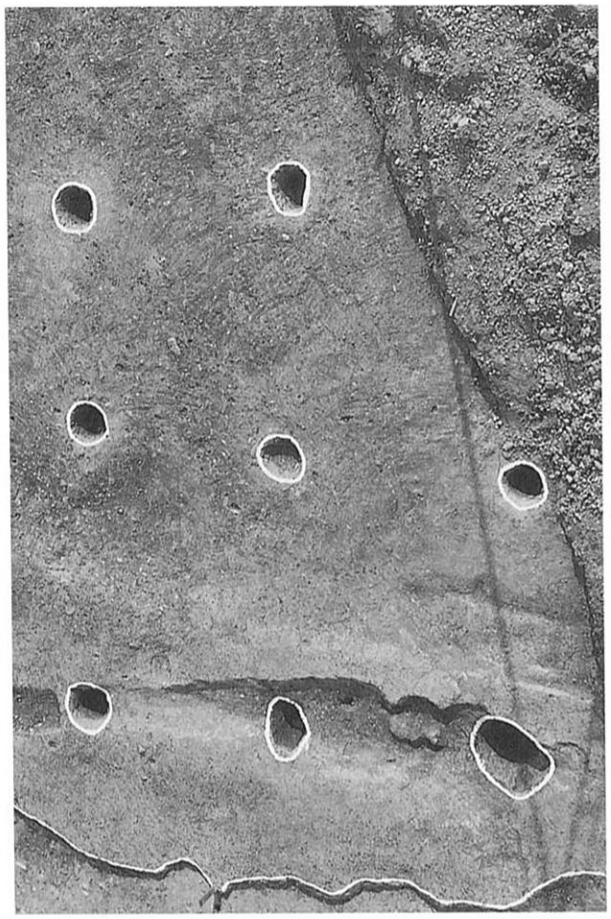

4．建物I-39（北から）

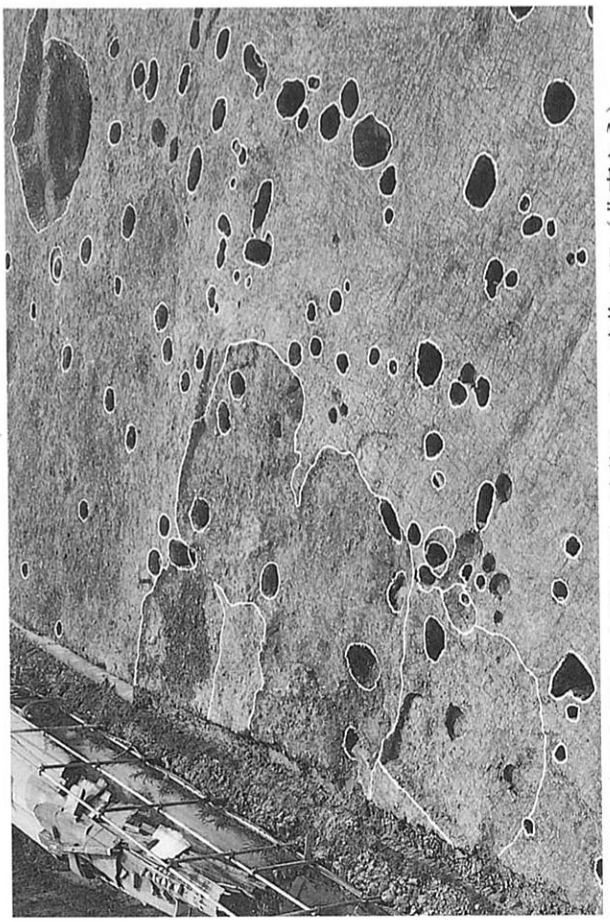

1．土坑I-759～土坑I-763、建物Ⅰ-35・建物I-37（北東から）

2．土坑I-762（北から）

図版II－39　中世Ⅰ地区遺構　区画16周辺

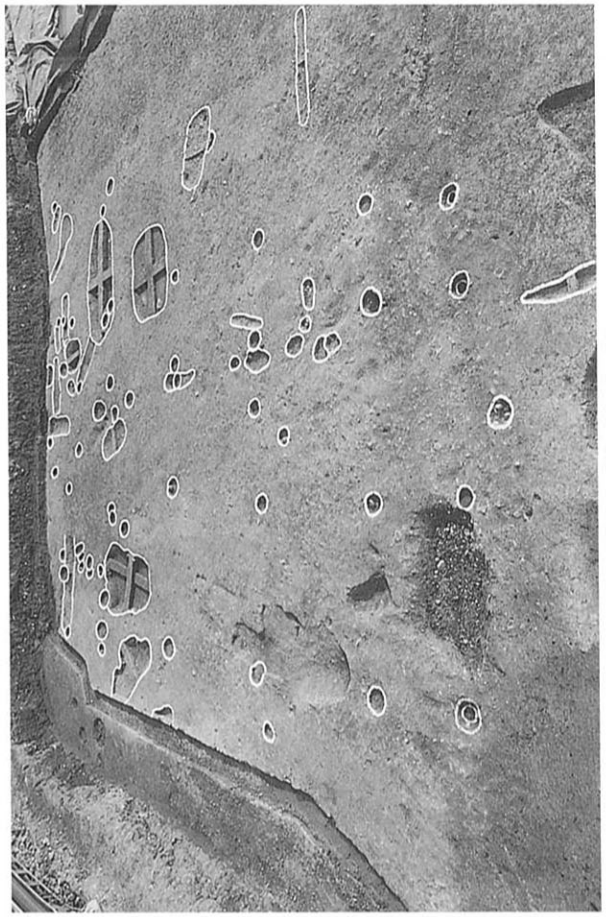

3．建物I-29（北から）

4．建物I-25（南から）

1．31トレンチ全景（西から）

2．建物I-27・建物I-28（北から）

図版Ⅱ－40　中世Ⅰ・Ｊ地区遺構　区画16および周辺

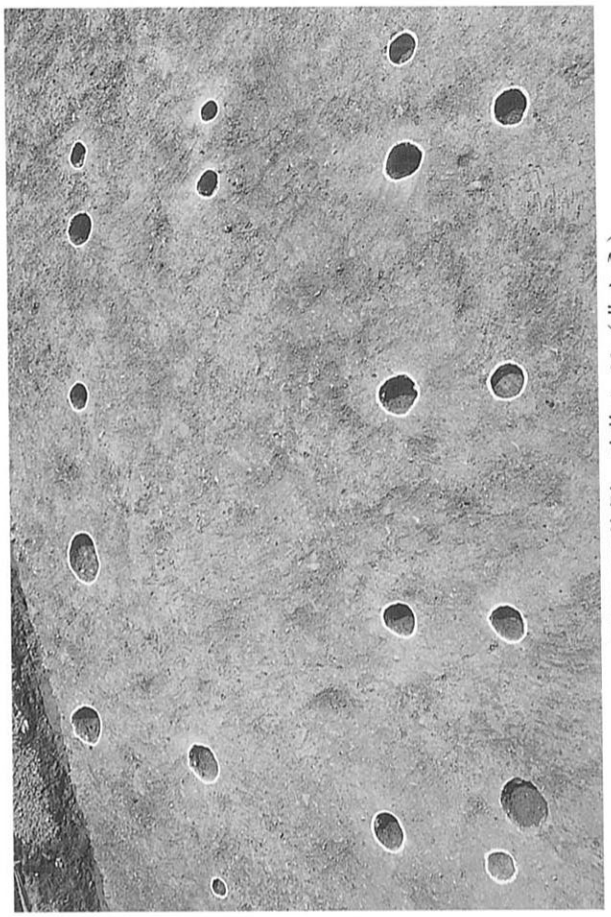

2．区画16西外側　建物J-42（北から）

3．区画16　ピットI-110（東から）

1．区画16西外側　建物J-41・建物J-42（北西から）

図版Ⅱ－41　中世Ⅰ地区遺構　区画16および周辺

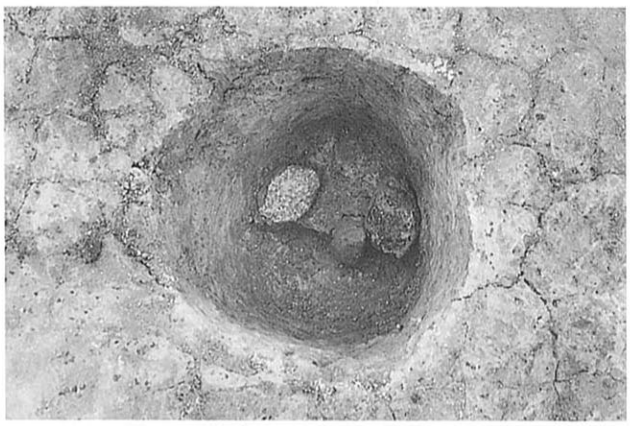

1．区画16　建物I-35　ピットI-1（南から）

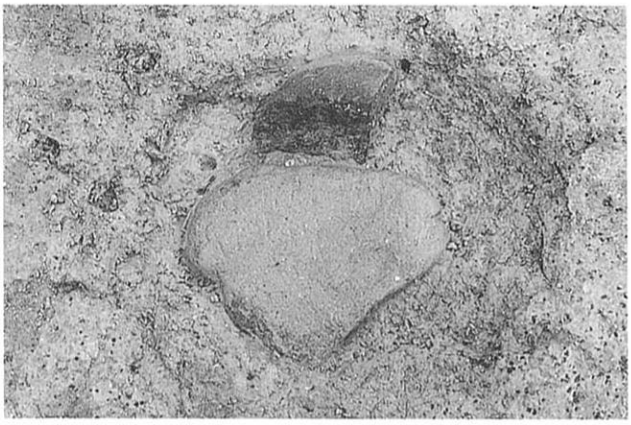

5．区画16　ピットI-48（北から）

2．区画16　建物I-36　ピットI-32（北から）

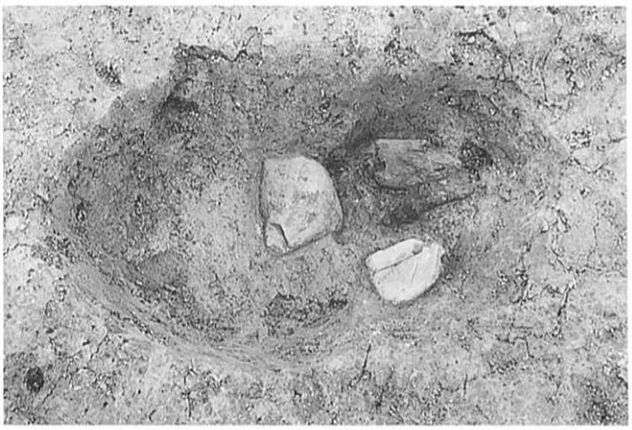

6．区画16　建物I-36　ピットI-90（南から）

3．区画16　建物I-39　ピットI-41（西から）



7．区画16北側　ピットI-3715（北から）



4．区画16　ピットI-47（北から）



8．区画16　ピットI-3843（東から）

図版Ⅱ－42　中世Ⅰ地区遺構　区画16および周辺



1．区画16　建物I-40
ピットI-3855・ピットI-3856（南から）

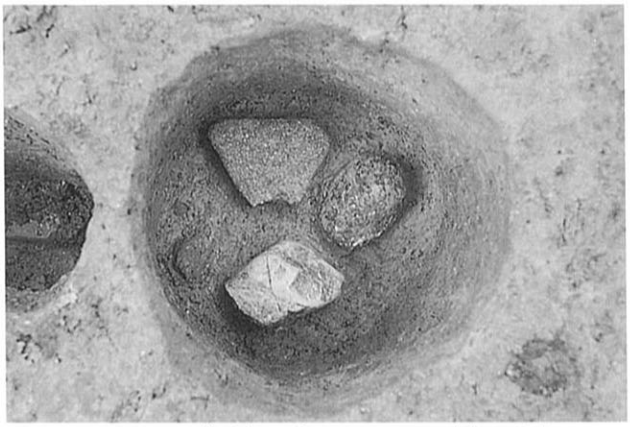

2．区画16北側　ピットI-4680（南から）

3．区画16北側
建物I-30　ピットI-4707（南から）



4．区画16北側
建物I-30　ピットI-4735（南から）



5．区画16北側
ピットI-4755（西から）

6．区画16北側
ピットI-4755石除去後（西から）

7．区画16北側
ピットI-4751

図版Ⅱ－43　中世Ⅰ地区遺構　区画16西側（鋳造関連土坑）

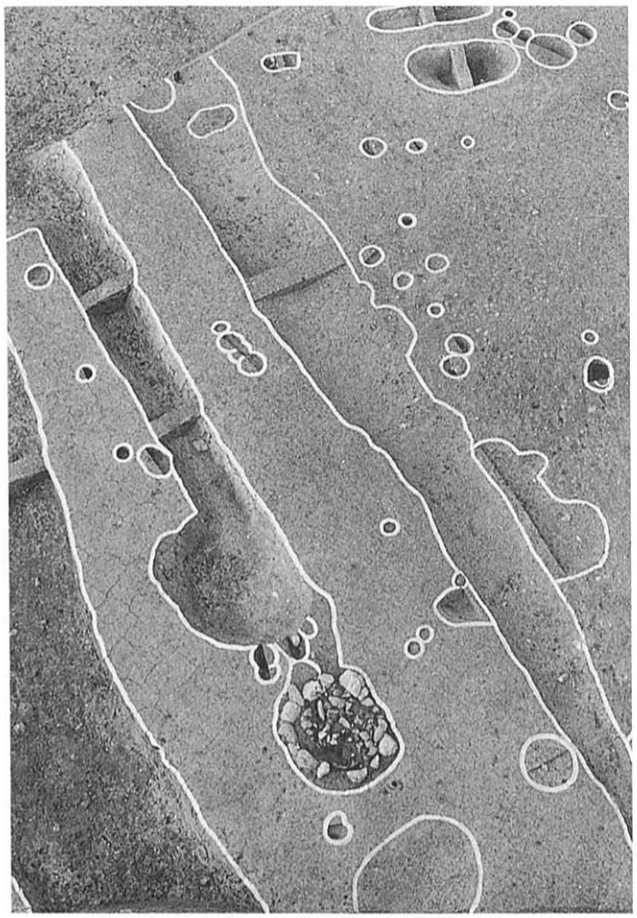

1．土坑I-548遠景（南から）



2．土坑I-548検出状況（南東から）



3．土坑I-548内部除去状況（南東から）

図版II－46　中世遺物（区画１・２）

井戸D-104　1


井戸D-104　2


溝E-51　3


溝E-61　4


溝E-61　5

溝E-61　6

溝E-61　7


溝E-61　8


土坑E-60　9


土坑E-39　10

区画１井戸、区画２溝・土坑出土土器

図版II－47　中世遺物（区画２・9Fトレンチ）

土坑E-39　1


土坑E-39　2


2′


谷E-1　3


谷E-1　4


土坑E-46　5


包含層　6

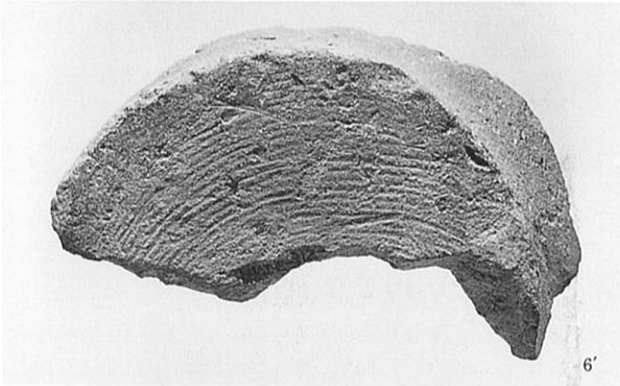
6′

土坑F-442　7

土坑F-442　8


土坑F-442　9

区画２土坑出土鋳型、谷・包含層出土土器、9Fトレンチ土坑出土土器

図版Ⅱ－48　中世遺物（8Fトレンチ・区画３・４）

井戸F-159　1


溝E-27　5


井戸F-159　2


溝E-27　6


溝E-27　7

井戸F-159　3

溝E-27　8

井戸F-159　4


溝E-31　9

8Fトレンチ井戸、区画３・４溝出土土器

図版II－49　中世遺物（区画3・4）


溝E-27　1


溝E-27　2

溝E-27　3

溝E-26　4

溝E-28　5

溝E-28　6

溝E-64　7

7′


溝E-64　8

溝E-65・E-554　9

溝出土土器

図版II－50　中世遺物（区画３）


溝E-171　1


溝E-171　2


溝E-171　3


溝E-32　4

溝E-192　5

溝E-65・E-554　6

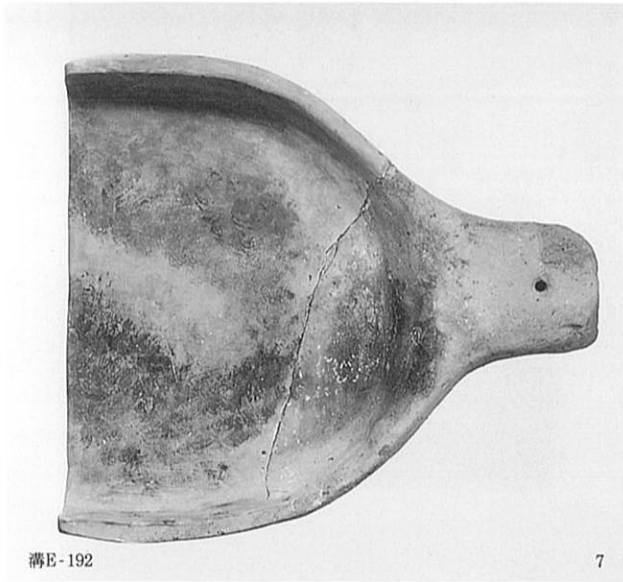
溝E-192　7

7′


7″

溝出土土器

図版Ⅱ－51　中世遺物（区画３）

溝E-160・土坑E-852　1


溝E-160・土坑E-852　2


溝E-160・土坑E-852　3


溝E-160・土坑E-852　4


溝E-160・土坑E-852　5

溝E-160・土坑E-852　6

溝E-160・土坑E-852　7


溝E-163・溝E-538　8

溝E-163・溝E-538　9

溝・土坑出土土器、石鍋

図版Ⅱ－52　中世遺物（区画３）


溝E-163・溝E-538　1

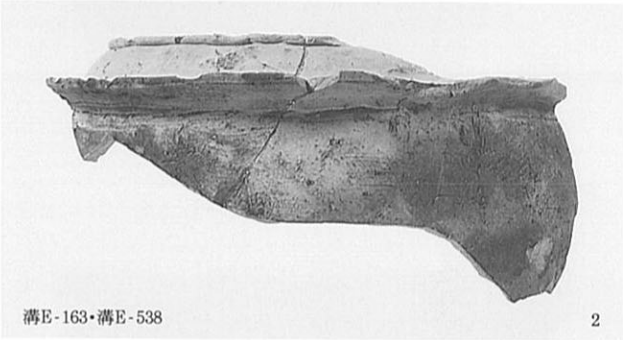
溝E-163・溝E-538　2


溝E-163・溝E-538　3


土坑E-33　4


土坑E-85　5

土坑E-85　6


6′

土坑E-85　7


土坑E-36　8

溝・土坑出土土器

図版Ⅱ－53　中世遺物（区画３）

土坑E-267　1


土坑E-268　2

土坑E-268・溝E-172　3

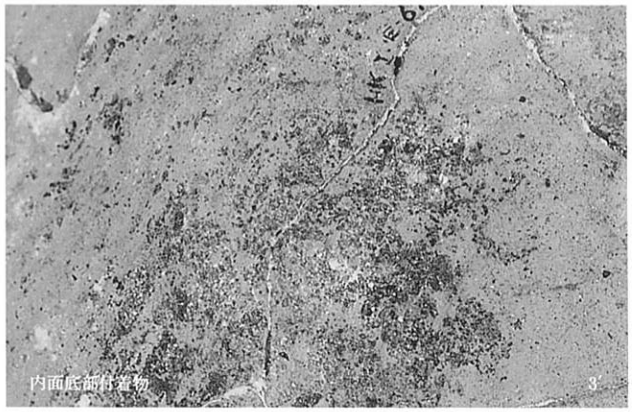
内面底部付着物　3


土坑E-280　4


土坑E-280　5


土坑E-281　6


土坑E-308　7

包含層　8

土坑出土土器、包含層出土五輪塔

図版Ⅱ－54　中世遺物（区画３・５・７）



土坑E-276　1　2　3　4　5



井戸E-89　6



包含層　10



井戸E-180・ピットE-824　7



溝F-73　11



溝F-84　8



井戸F-155　12

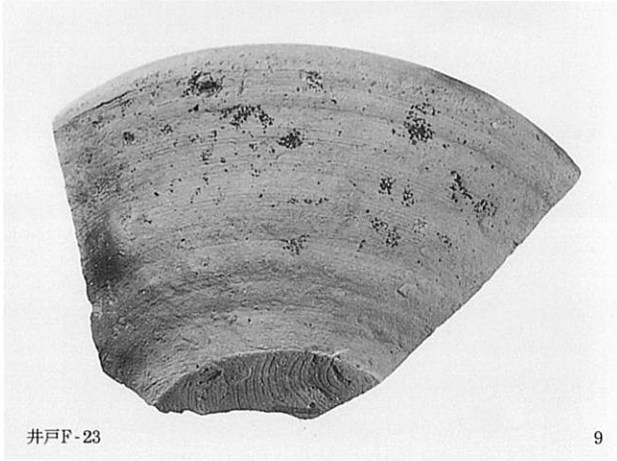

井戸F-23　9

土坑出土貨銭、井戸・ピット・溝・包含層出土土器

図版Ⅱ－55　中世遺物（区画５～８）


井戸F-172　1


溝F-70　2


溝F-70　3


溝F-70　4


溝F-139　7

溝F-70　5


溝F-139　8


溝F-139　9

溝F-70　6


溝F-139　10

井戸・溝出土土器

図版II－56　中世遺物（区画6・7）


1

2

3


4


5

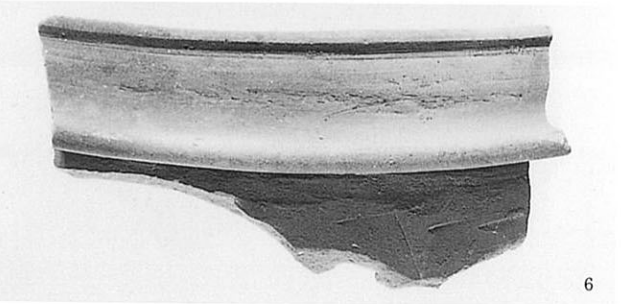
6

7


8


9


10


11

溝F-516(1)・溝F-292(2～11)出土土器

図版Ⅱ－57　中世遺物（区画６・７）

溝F-292　1


溝F-292　6

溝F-292　2

溝F-292　7


溝F-292　3

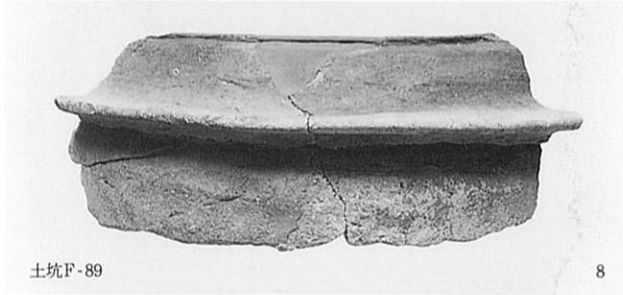
土坑F-89　8

溝F-292　4

土坑F-89　9


溝F-292　5

土坑F-102　10

溝・土坑出土土器

図版II－58　中世遺物（区画6・7）

土坑F-102　1

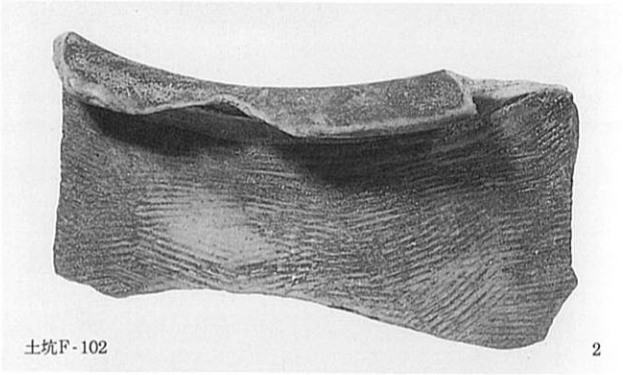
土坑F-102　2


土坑F-200　3

井戸F-14　4

井戸F-14　5

井戸F-54　6


井戸F-54　7


井戸F-58　8


井戸F-157　9

井戸F-157　10

土坑・井戸出土土器

図版Ⅱ－59　中世遺物（区画６～９）

1


2


3

4


5


内面付着物
5′


8


6


9

7


10

溝F-292(1)出土石仏、包含層(2～4)・溝F-311(6)・溝F-75(5,7～10) 出土土器

図版Ⅱ－60　中世遺物（区画８・９）


溝F-304　1


溝F-304　2

溝F-494　3

溝F-494　4


溝F-494　5


溝F-494　6


溝F-494　7


溝F-494　8

土坑F-86　9

土坑F-93　10

溝・土坑出土土器、貨銭、刀子

図版II－61　中世遺物（区画8・9）


土坑F-94　1


1′

土坑F-94　2

土坑F-95　3

土坑F-95　4

土坑F-96　5

土坑F-105　6


土坑F-223　7


土坑F-223　8

土坑出土土器

図版II－62　中世遺物（区画8・9）


土坑F-223　1


井戸F-69　2


ピットF-1294　3


土坑F-223　4

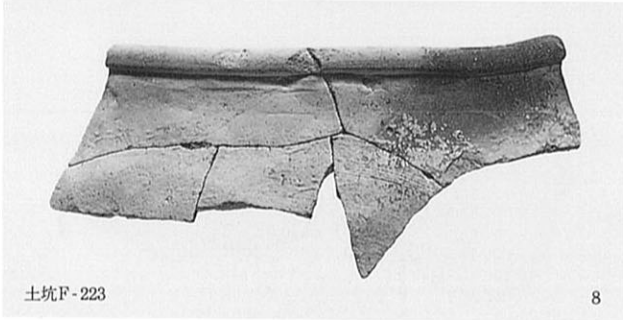
土坑F-223　8


土坑F-223　5

井戸F-63　9


井戸F-63　10

土坑F-223　6


井戸F-66　11


土坑F-223　7


井戸F-66　12

土坑・井戸・ピット出土土器、石鍋

図版Ⅱ－63　中世遺物（区画8～11）


井戸G-35　1

井戸G-35　2

井戸G-35　3


井戸G-35　4


溝G-90　5


溝G-90　6

土坑G-254　7

溝G-97・土坑G-822・土坑G-862　8

溝G-495　9


溝G-100　10

井戸・溝・土坑出土土器

図版Ⅱ－64　中世遺物（区画11・12）


溝G-152　1

土坑G-770　6

溝G-152　2


土坑G-770　7


溝G-152　3

井戸G-174　8


井戸G-76　4


井戸G-76　5


包含層　9

溝G-152　10

溝G-150　11

土坑G-770　12

溝・井戸・土坑・包含層出土土器、金属製品

図版II－65　中世遺物（区画11・12）

井戸G-80　1

井戸G-80　2

井戸G-80　3



溝G-103　4



溝G-105　5



溝G-522　6

土坑G-151　7

土坑G-151　8



井戸G-48　9



井戸G-48　10

井戸・溝・土坑出土土器

図版II－66　中世遺物（区画12）

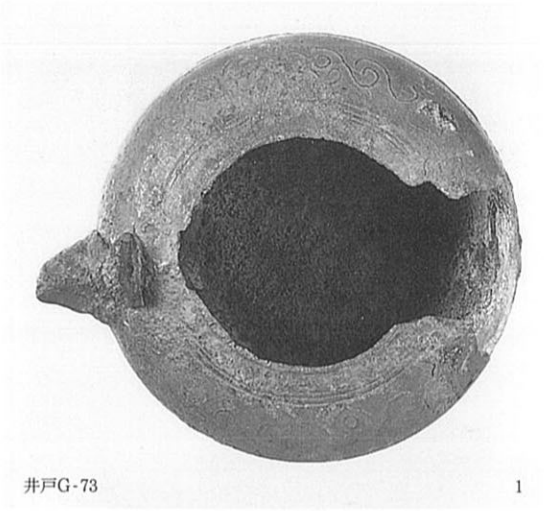













井戸出土鉄瓶、井戸枠、井戸・溝出土土器

図版II－67　中世遺物（区画12～14および周辺）

溝G-95　1


土坑G-305　2



土坑G-305　3

井戸G-37　4


井戸G-37　5

ピットG-2404　6


包含層　7


ピットG-2404　8


落込G-18　9

溝・土坑・井戸・ピット・落込・包含層出土土器

図版Ⅱ－68　中世遺物（区画14・15および周辺）

土坑G-484　1


土坑G-505　6

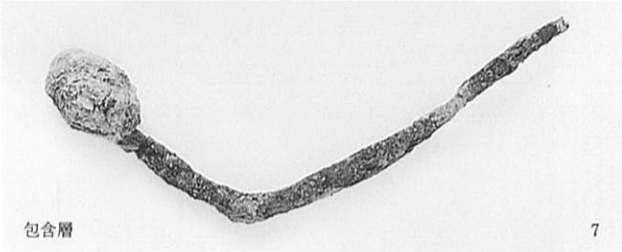
包含層　7

井戸G-165　2

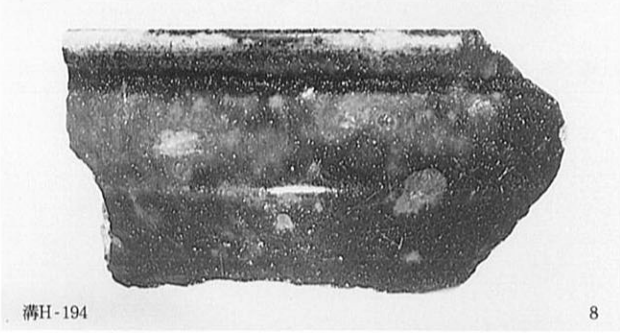
溝H-194　8

井戸G-165　3

井戸G-165　4


井戸G-165　5

溝H-194　9

溝H-124　10

土坑・井戸・溝出土土器、井戸出土木製品、包含層出土鉄釘

図版Ⅱ－69　中世遺物（区画15）


1

2

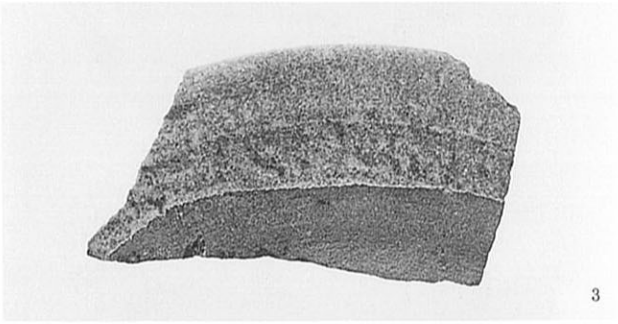
3


4


5


6


7

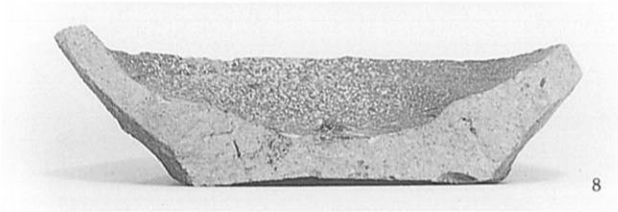
8


9


10

11

溝H-469(1～9)・溝H-194下層(10)・溝H-124(11)出土土器

図版II－70　中世遺物（区画15・16）

溝H-124　1


溝H-124　2


溝H-124　3


溝H-124　4


土坑H-171　5


ピットI-11　6

土坑H-529　7

溝I-7　8

ピットI-21　9

ピットI-192　10

ピットI-2・7or5316　11

溝・土坑・ピット出土土器

図版II－71　中世遺物（区画16）

ピットI-4755　1

土坑I-762　2


土坑I-762　3

土坑I-762　4

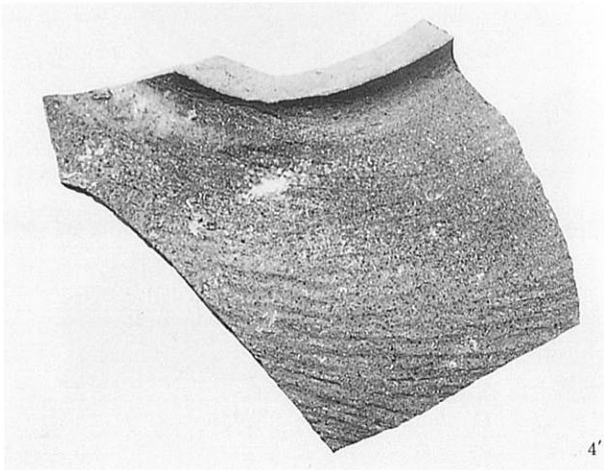
4′


ピットI-4280　5


土坑I-762　6

包含層　7


包含層　8


包含層　9

ピット・土坑・包含層出土土器

図版 II－72　中世遺物





出土土器

図版II－73　中世遺物





出土土器

図版II－74　中世軒丸瓦（1）


B-2　1

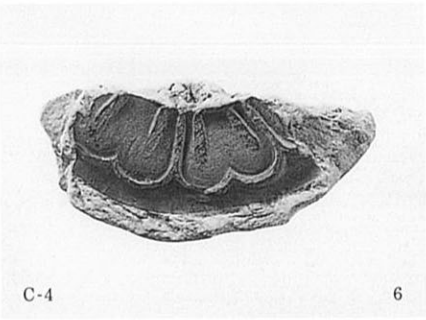
C-4　6

D-1　7

D-4　8

C-1　2

C-2a　3

C-3　5


C-2b　4

D-5　9

D-7　12


H-3　13

D-6a　10


D-7b　11

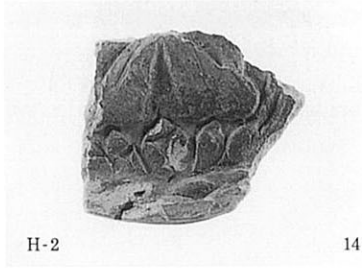
H-2　14

I-2　15

11′

B-2～I-2型式

図版II－75　中世軒丸瓦（2）

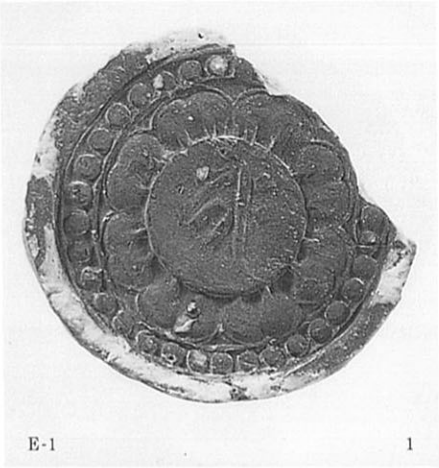
E-1　1

E-2a　2

E-2b　3

E-3　4

E-4　5

H-1　6

J-2　7

J-1　8

K-3　11


K-4　12

K-14　14

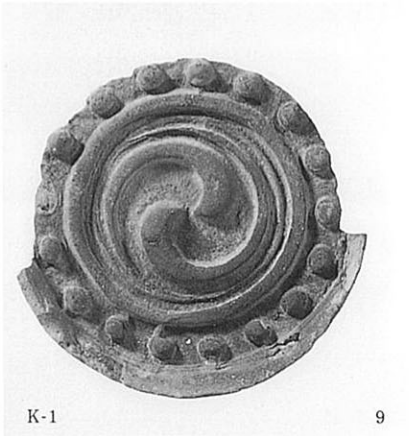
K-1　9

K-2　10

K-5　13

E-1～K-5型式

図版II－78　中世軒丸瓦（5）



K-35～K-46型式

図版II－79　中世軒平瓦（1）

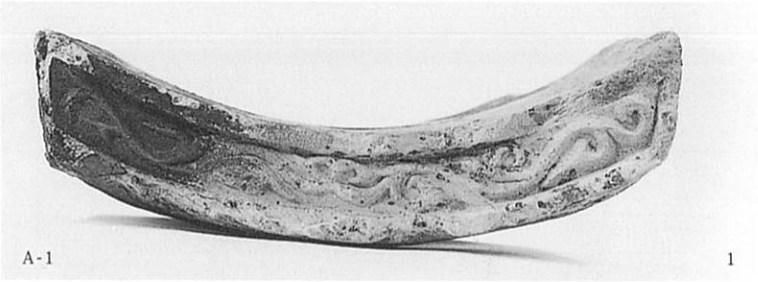



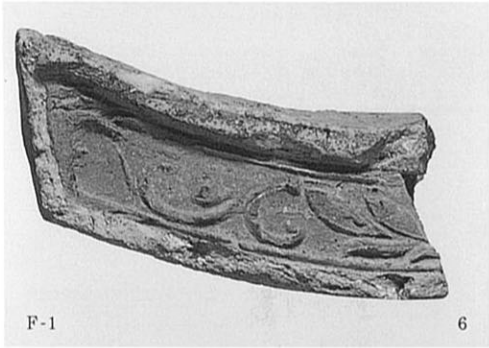



A-1～F-7型式

図版II－80　中世軒平瓦（2）

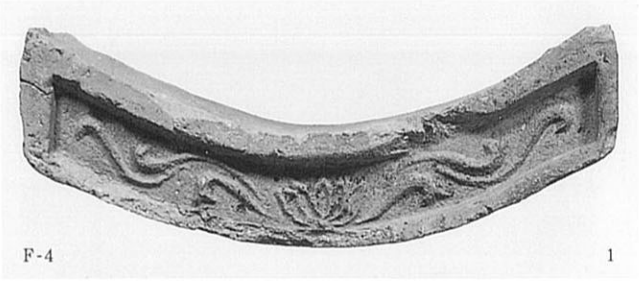







F-4～F-5型式

図版II－81　中世軒平瓦（3）

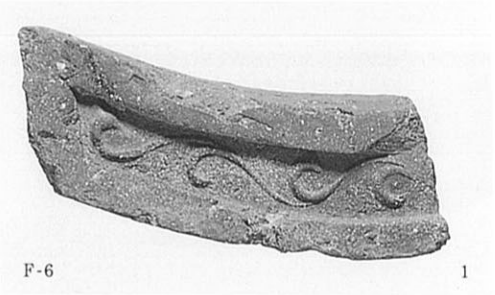
F-6　1

F-6　2

F-8　3

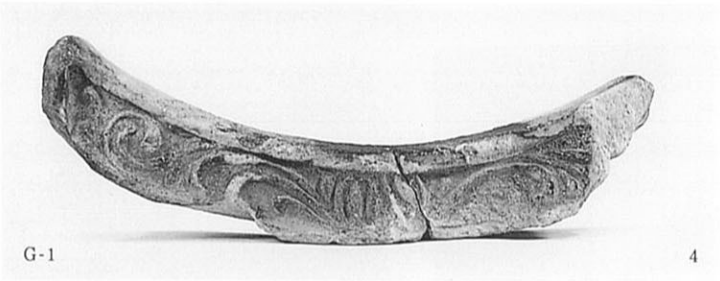
G-1　4

G-3　5

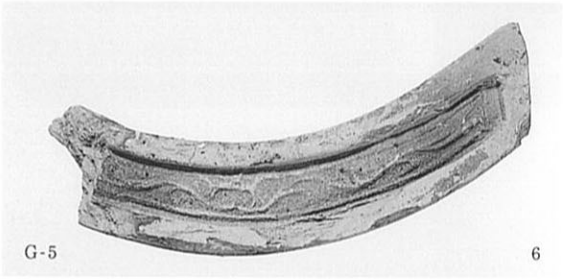
G-5　6

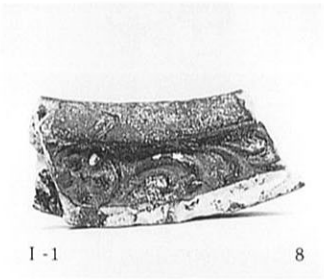
I-1　8


8′

G-5　7

J-1a　10

J-1a　9

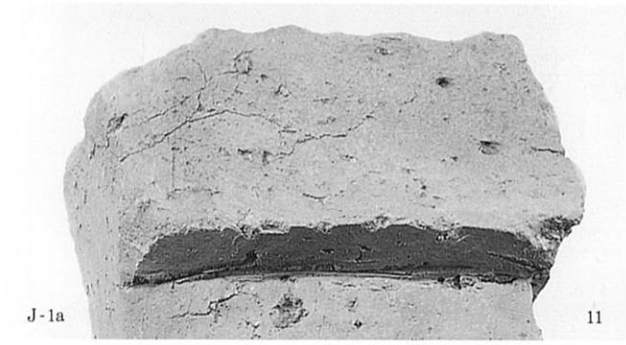
J-1a　11



J-1b　12

F-6～J-1b型式

図版II－82　中世軒平瓦（4）









J-4～K-1型式

図版II－83　中世軒平瓦（5）



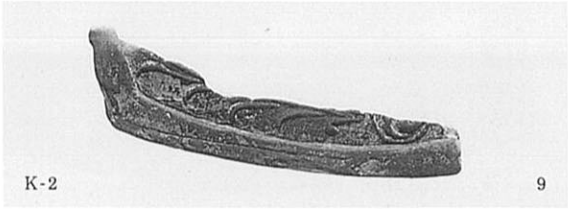

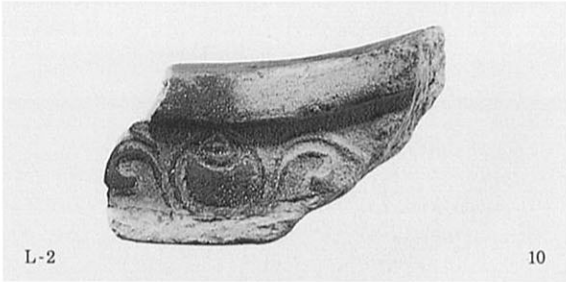





J-1a～L-2型式・J型式梵字瓦

図版II－84　中世軒平瓦（6）

L-3　1


1′

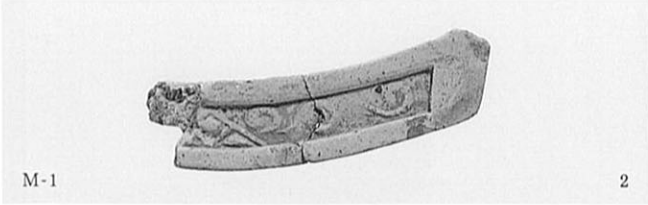
M-1　2

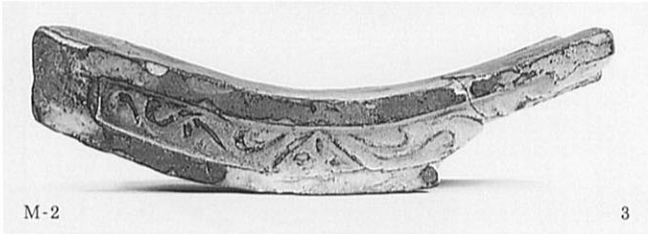
M-2　3

N-1　4

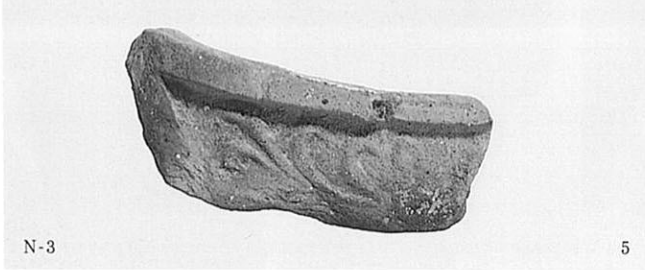
N-3　5

N-8b　6


N-8b　7

N-9　8

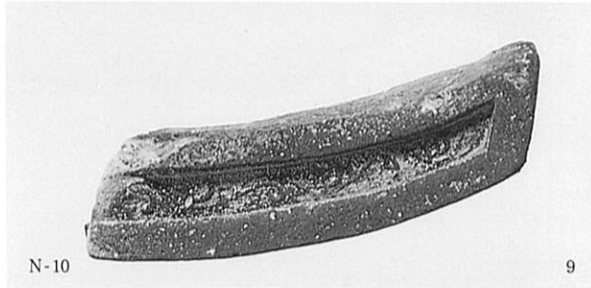
N-10　9

N-11　10

N-11　11

L-3～N-11型式

図版II－85　中世軒平瓦（7）

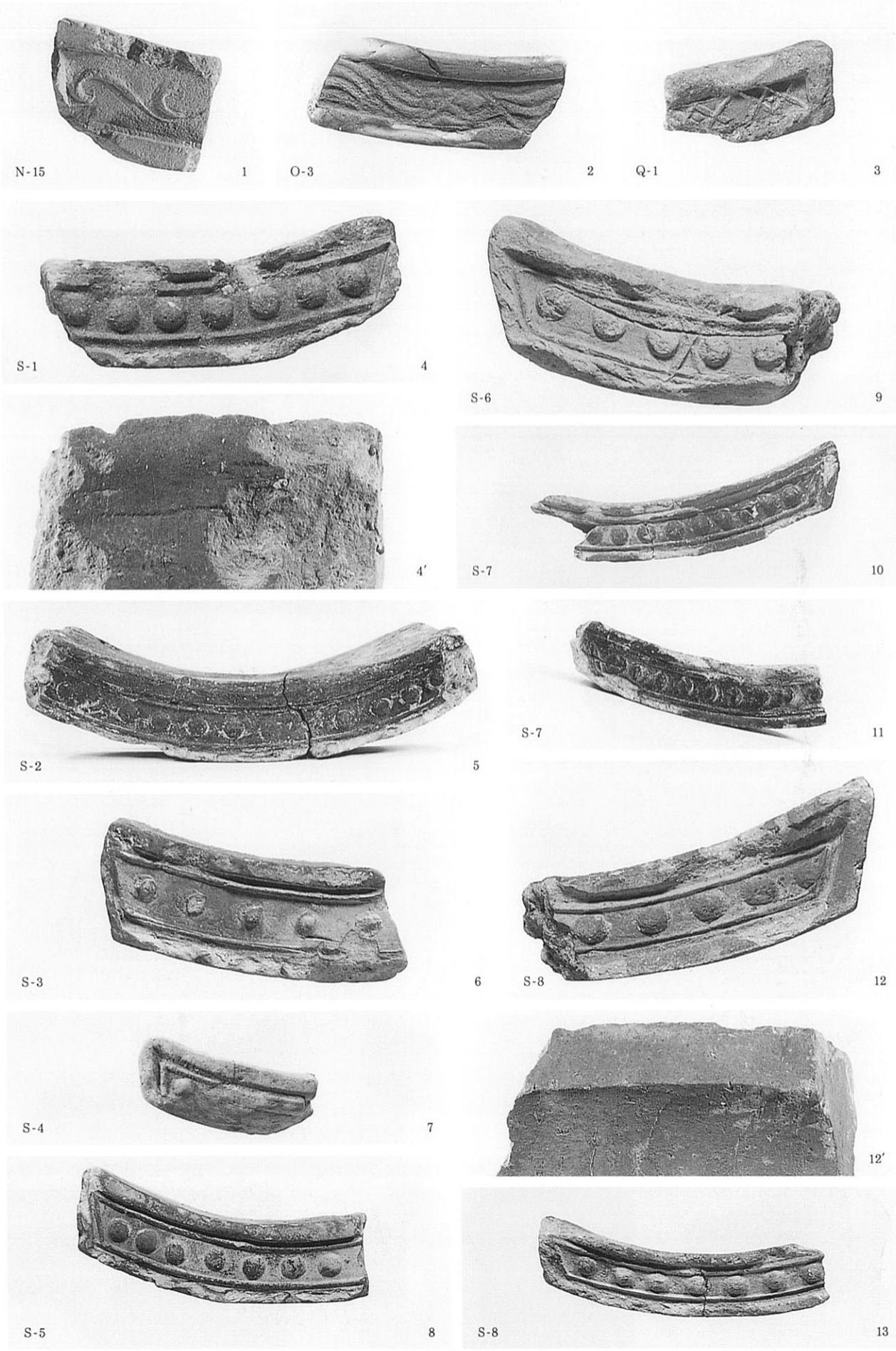

N-15～S-8型式

図版II－86　中世軒平瓦（8）

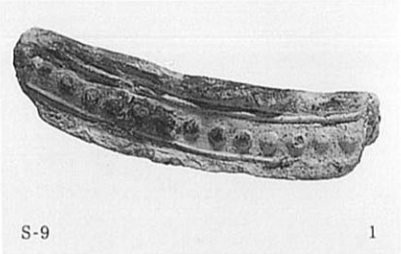



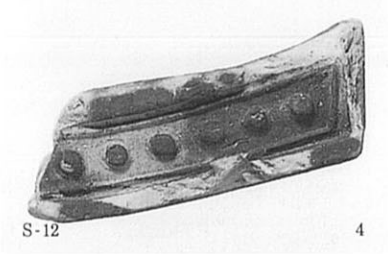

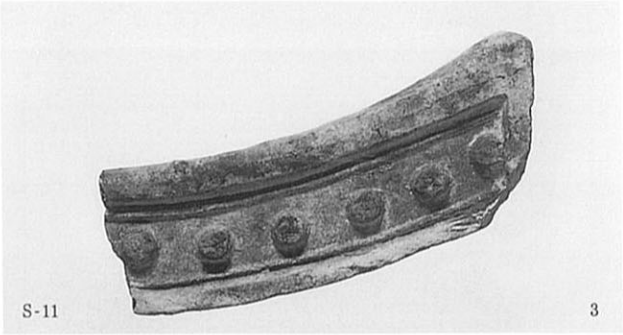

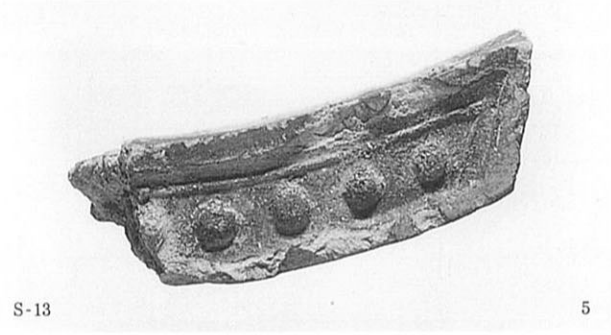



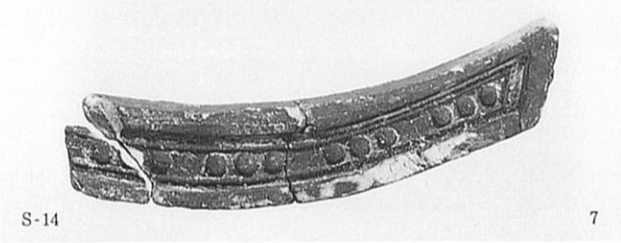







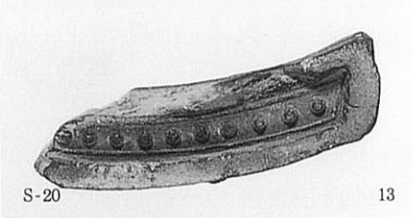







S-9～S-23型式

図版II－87　中世丸瓦（1）

1

1′

2

2′

4

4′

3

3′

5

5′

K-40　6

K-40　7

5″

図版Ⅱ－88　中世丸瓦（2）



吊り紐A類　1

吊り紐上段C類、下段B類　2

吊り紐B類　3

布袋の痕跡　4

吊り紐D類　5

吊り紐　6

粘土紐積み上げ痕　7

吊り紐・布袋・粘土紐積み上げ資料

図版II－89　中世丸瓦（3）

内叩きA類　1

内叩きB類　2

E-1
接合法A類　4


内叩きB類　3


E-2a
接合法A類　5

K-33
接合法A類　6


K-38
接合法B類　8

K-33
接合法B類　7

接合法B類　9

内叩き・瓦当と丸瓦接合資料

図版II－90　中世平瓦（1）

凹面　1

凹面　1′

凹面　5

凹面　6

凹面　2

凸面　2′

凹面　7

凹面　3

凸面　4

凸面　8

図版II－91　中世平瓦（2）

凹面　1

凸面　1′

凹面　3

凹面　2

凸面　2′

凹面　4

凹面　5


凹面　6


凹面　7


凸面　8


凸面　9

図版II－92　中世平瓦（3）

凸面　1

凸面　2

凹面　3


凹面　4


凹面　5


凹面　6

7

8



図版II－93　中世道具瓦・線刻瓦

1

2

3

4


5

6

7

丸瓦凸面　8


平瓦凹面　9

丸瓦凸面　10

丸瓦凹面　11

雁振瓦(1,2)、鳥衾瓦(3,4)、熨斗瓦(5,7)、用途不明品(6)、線刻瓦(8,9)、文字瓦(10,11)

図版II－94　中世鬼瓦

1

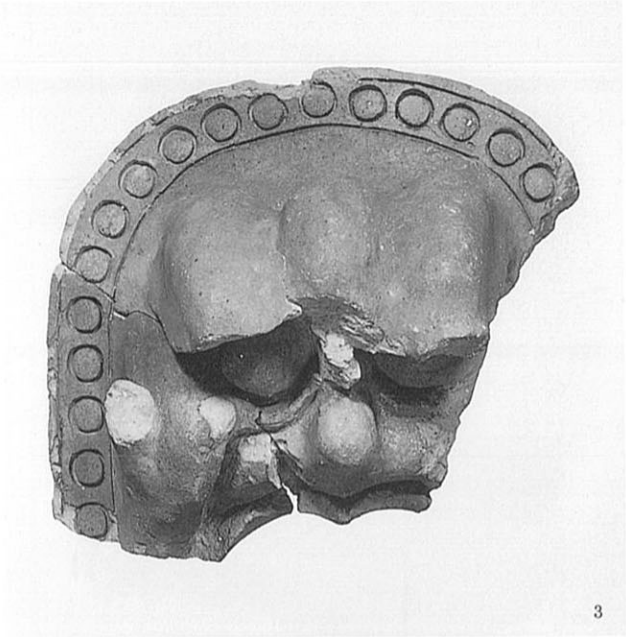
3

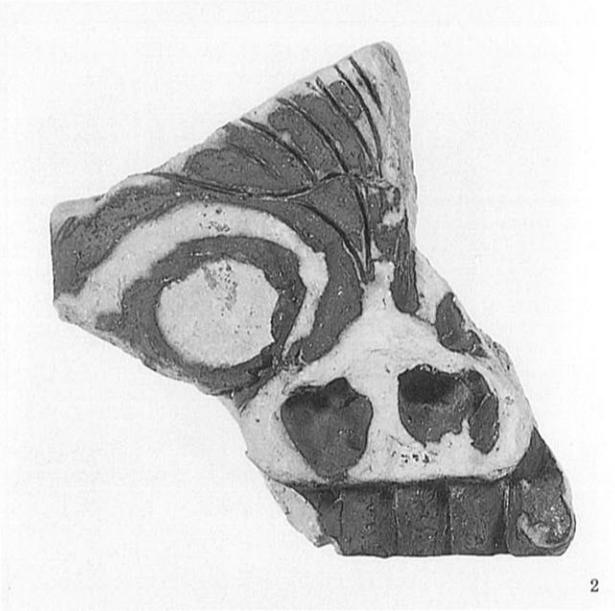
2

5

4

6

7

8

Ⅲ調査区の調査成果
図版編

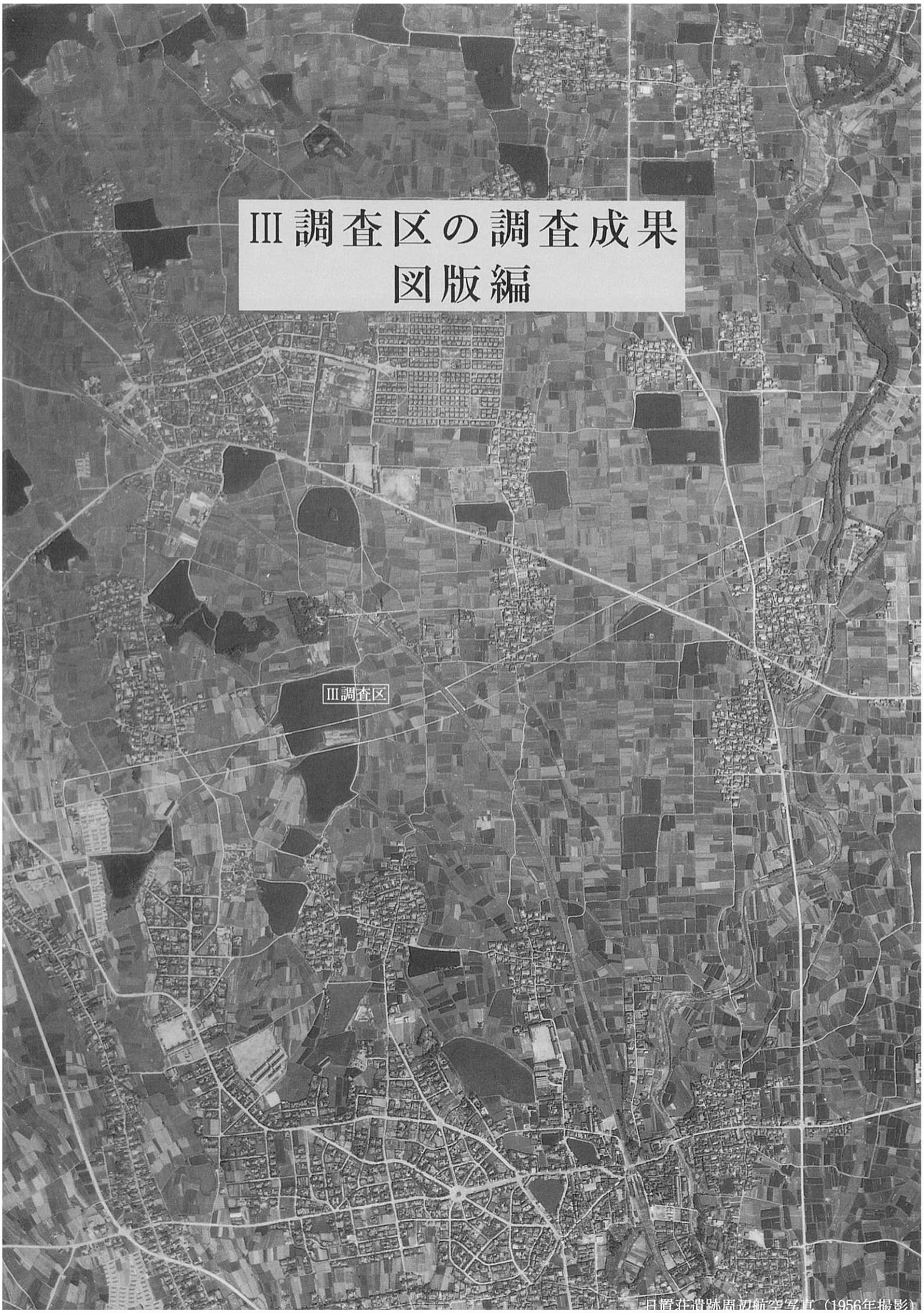

日置荘遺跡周辺航空写真（1956年撮影）

図版Ⅲ－１　調査前景観および土層断面

１．調査前景観（剣池東堤防から北東を望む）

２．土層断面（1Kトレンチ北壁）

図版Ⅲ－２　古墳時代Ｌ地区遺構　須恵器窯L-1



１．須恵器窯L-1全景（西から）

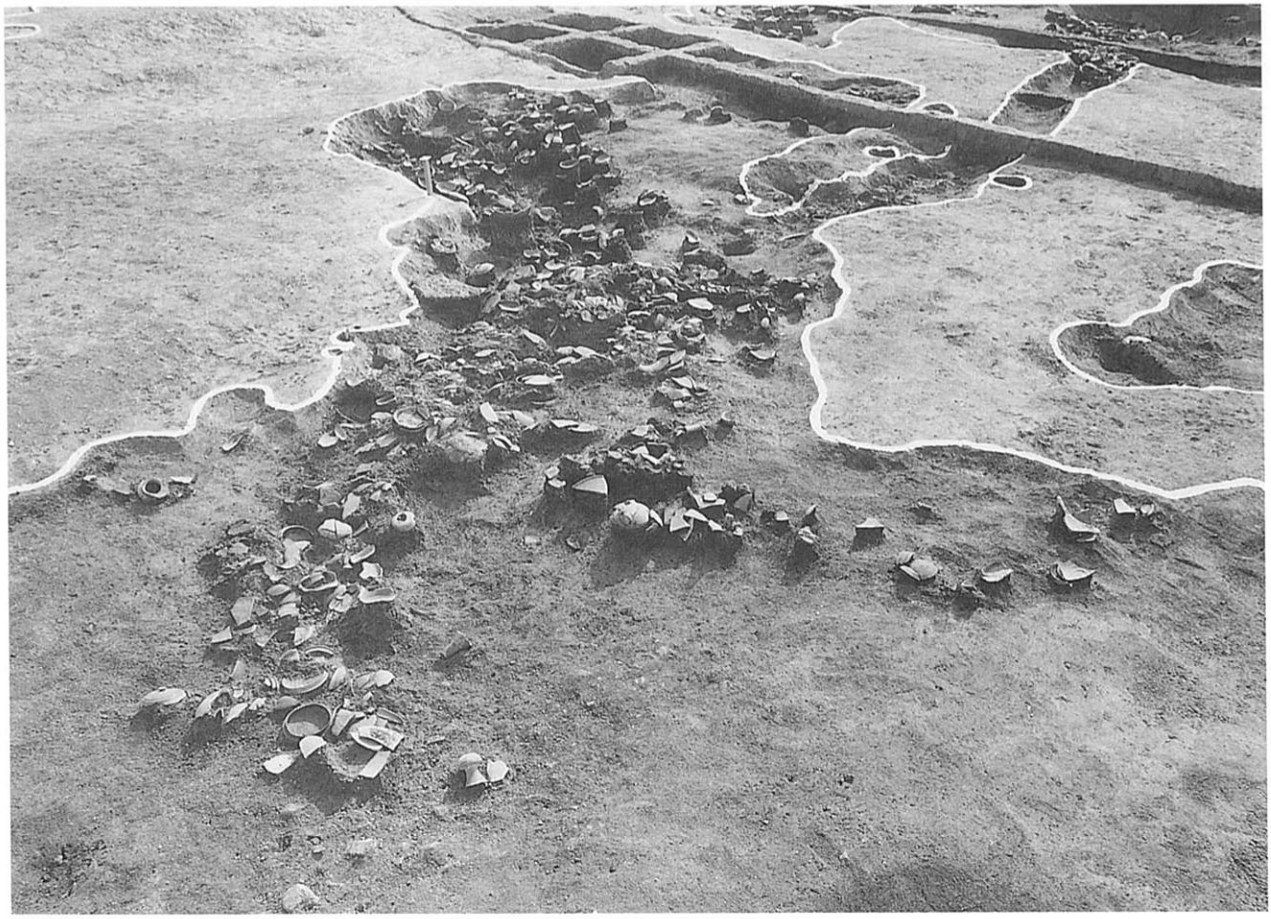

２．須恵器窯L-1全景（北西から）



1．須恵器窯L-1灰原検出状況（西から）



2．須恵器窯L-1窯体および前庭部（西から）

3．須恵器窯L-1床面Ⅰ遺物出土状況（東から）

4．須恵器窯L-1床面Ⅱ遺物出土状況（西から）

図版Ⅲ－４　古墳時代Ｌ地区遺構　須恵器窯L-1

３．土坑L-34遺物出土状況（西から）

４．土坑L-36北半部遺物出土状況（南から）



１．須恵器窯L-1全景（南から）



２．溝L-12遺物出土状況（北から）

図版Ⅲ－５　古墳時代Ｋ・Ｌ地区遺構

３．土坑Ｋ-２遺物出土状況（南から）

４．土坑Ｋ-２遺物出土状況（北から）

１．自然流路Ｌ-１（北から）

２．自然流路Ｌ-１（南から）

図版Ⅲ－６　奈良時代Ｌ地区遺構　建物L-8

3．建物L-8　ピットL-469断面（北から）

4．建物L-8　ピットL-468断面（北から）

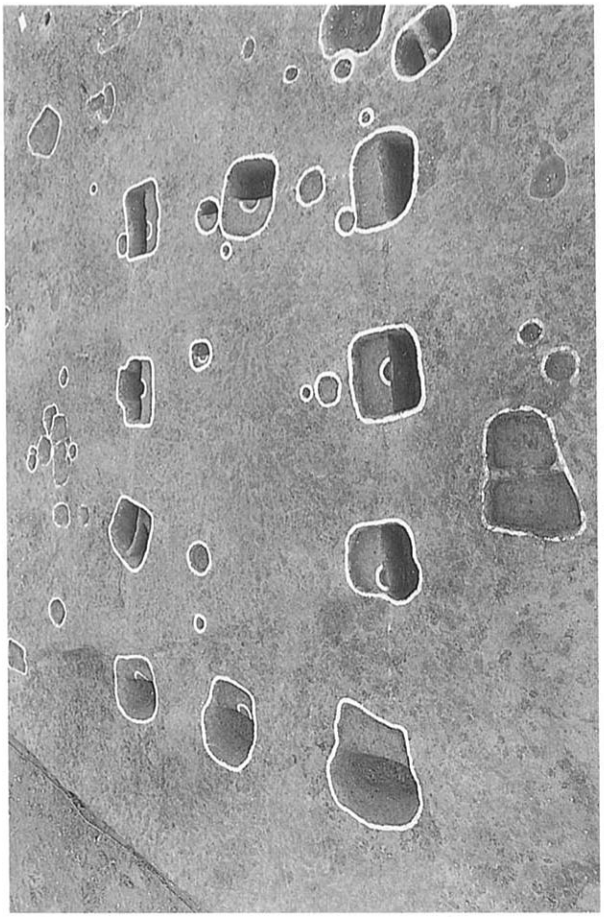

1．建物L-8（西から）

2．建物L-8　ピットL-467断面（北から）

図版Ⅲ－７　奈良時代M地区遺構　建物群



１．建物群全景（北から）



２．建物M-31（東から）

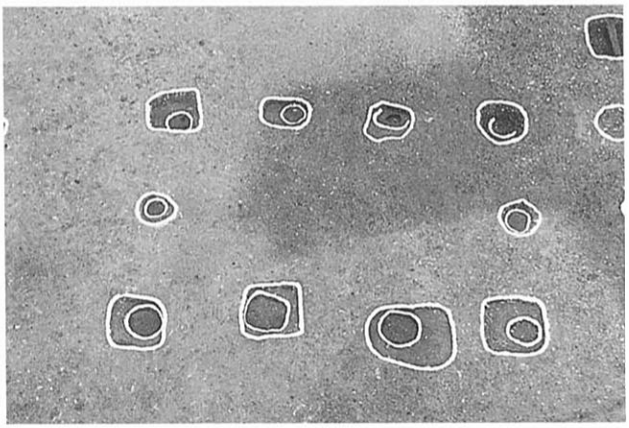

３．建物M-32（北から）



４．建物M-33（北から）



５．建物M-34（北から）

図版Ⅲ－８　奈良時代Ｌ地区遺構　井戸L-2

1．井戸L-2
完掘状況（南から）



2．井戸L-2
土層断面（東から）

3．井戸L-2
遺物出土状況（西から）

図版Ⅲ－９　奈良時代Ｌ・Ｍ地区遺構



１．土坑Ｌ-31遺物出土状況（北から）

３．井戸Ｍ-3土層断面（東から）

２．土坑Ｍ-32遺物出土状況（北から）

４．土坑Ｍ-37遺物出土状況

図版Ⅲ－10　平安時代Ｋ地区遺構

1．2Kトレンチ建物群

2．1Kトレンチ溝K-1（西から）



3．3Kトレンチ溝K-1（北西から）

図版Ⅲ－11　平安時代K地区遺構



3．建物K-1（北から）



4．ピットK-1（東から）

1．溝K-1・溝K-2（南東から）

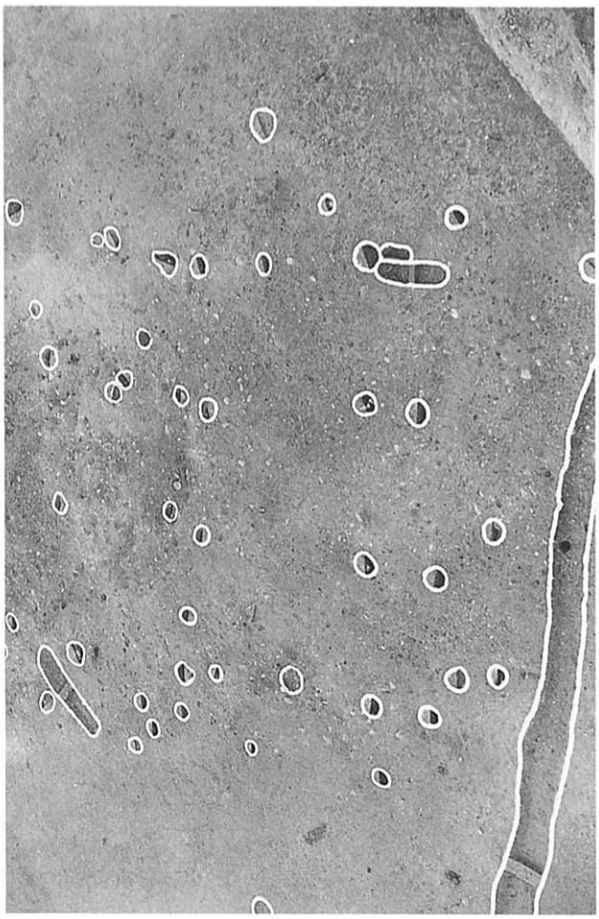

2．建物K-2（南から）

図版Ⅲ－12　平安時代Ｌ地区遺構　建物群

1．1Lトレンチ建物群東半部（北から）



2．1Lトレンチ建物群西半部（北から）

図版Ⅲ－13　平安時代Ｌ地区遺構　建物群



1．3Lトレンチ建物群（南から）



2．1Lトレンチ建物群（下が北）

図版Ⅲ－14　平安時代Ｌ地区遺構

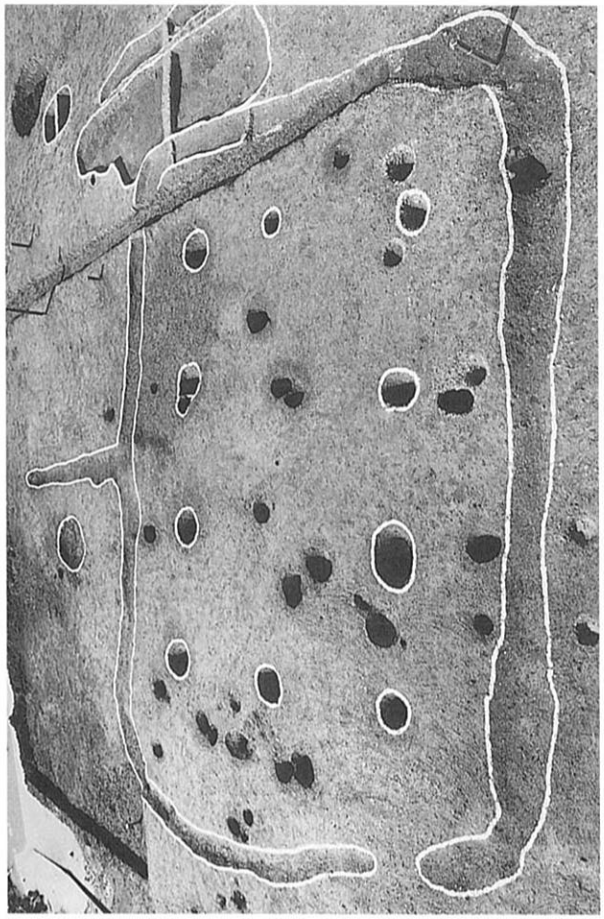

1．1Lトレンチ建物群（西から）

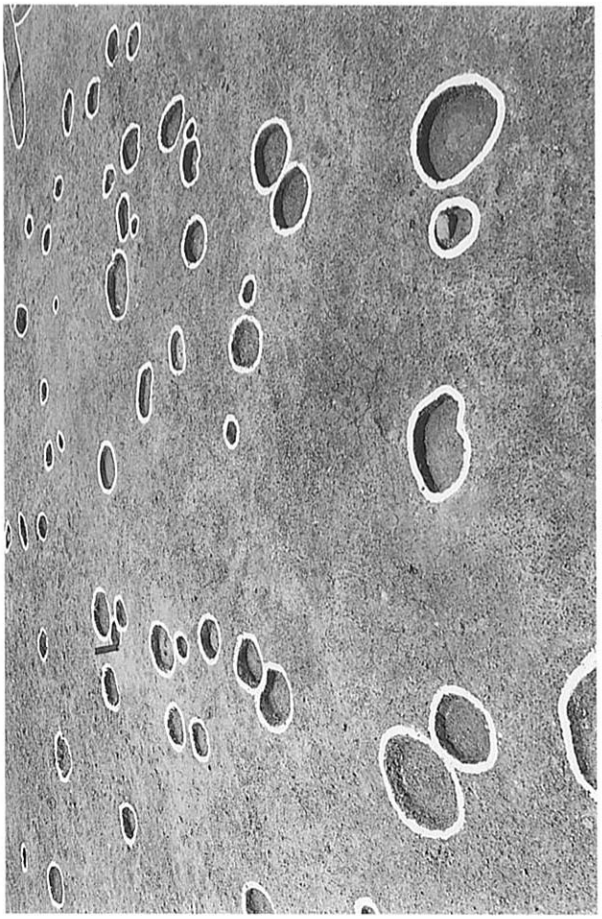

2．建物L-19（北から）

3．建物L-21（東から）

4．炉状遺構L-1（南から）

図版Ⅲ－15　平安時代L地区遺構

1．井戸L-1（南から）

2．井戸L-1遺物出土状況（東から）



3．土坑L-7・土坑L-8（西から）

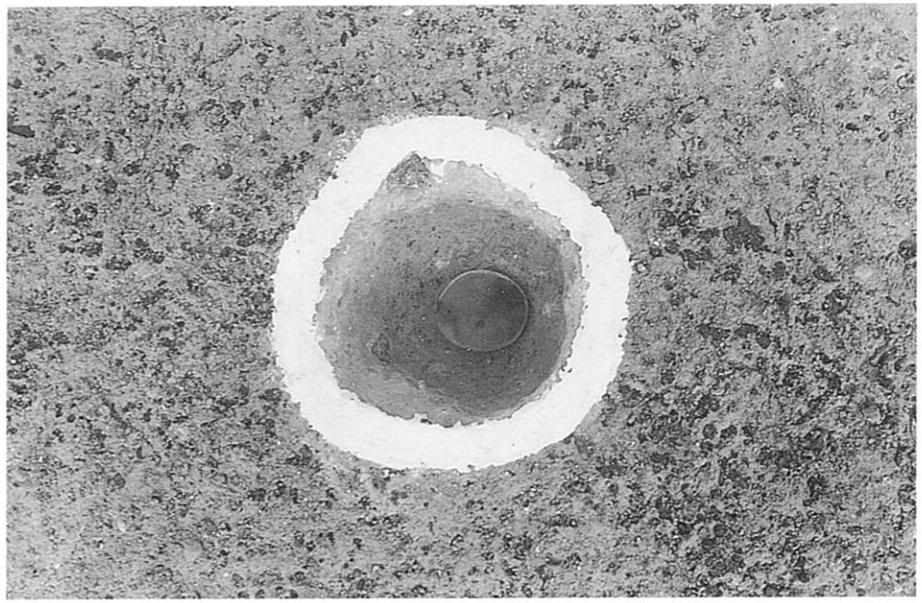

4．ピットL-209遺物出土状況（北から）

図版Ⅲ－16　平安時代Ｌ地区遺構　井戸L-4

1．井戸L-4（南西から）

2．井戸L-4
遺物出土状況（北から）

3．井戸L-4
遺物出土状況（西から）

図版Ⅲ－17　平安時代M地区遺構

1．2Mトレンチ建物群（南西から）

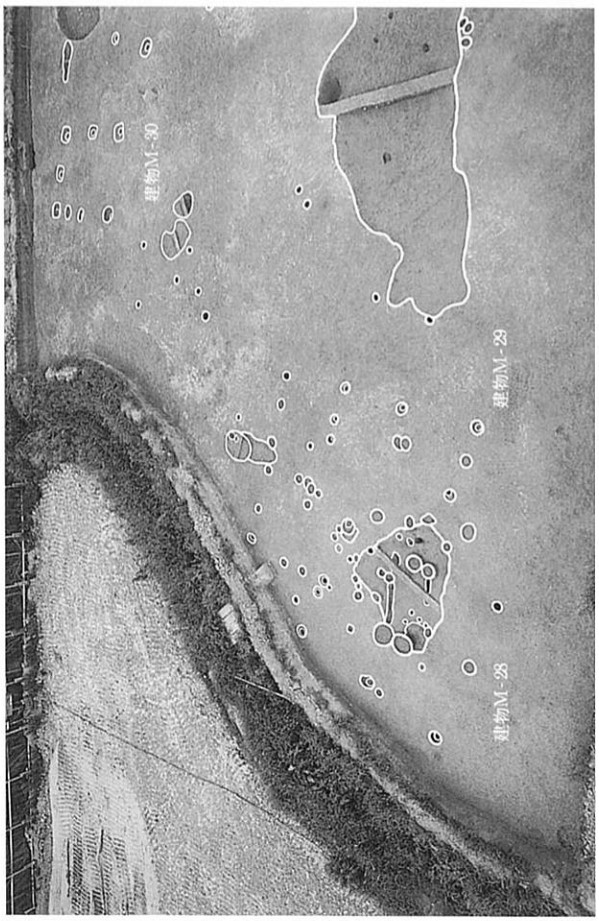

2．2Mトレンチ建物群（北から）

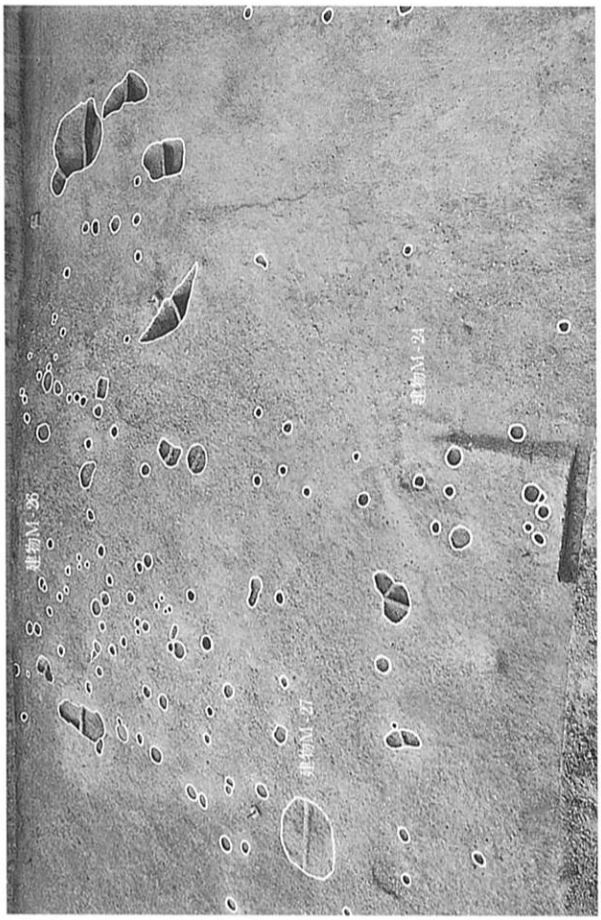

3．2Mトレンチ建物群（南から）

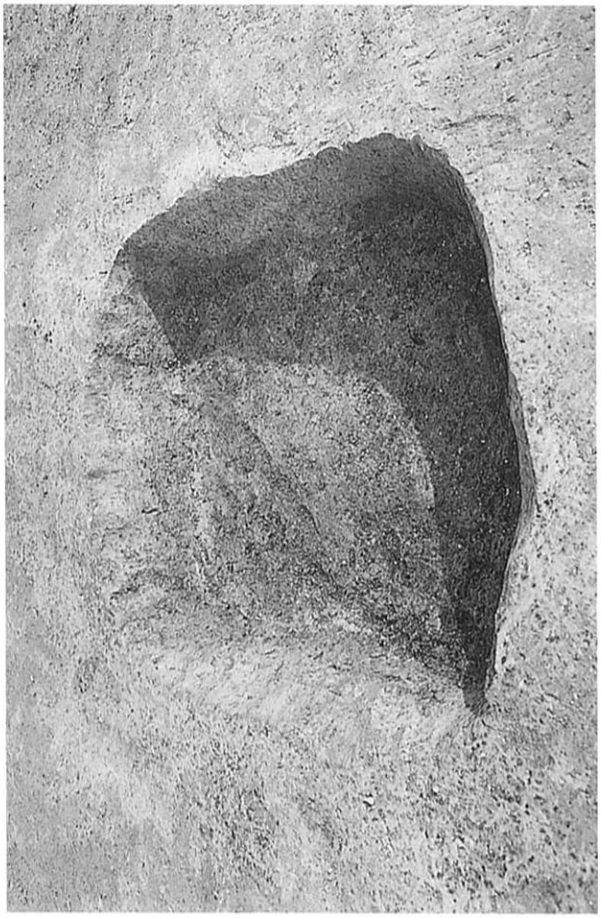

4．炉状遺構M-2（南から）

図版Ⅲ－18　平安時代M地区遺構　土器埋納ピット

3．土器埋納ピットM-1遺物出土状況（東から）

4．土器埋納ピットM-1遺物出土状況（北から）

1．土器埋納ピットM-2（東から）

2．土器埋納ピットM-2遺物出土状況（南東から）

図版Ⅲ－19　鎌倉時代M地区遺構　土壙墓M-1



1．土壙墓M-1（東から）

2．土壙墓M-1遺物出土状況（西から）

3．土壙墓M-1遺物出土状況
（土師器皿取り上げ後：東から）

図版Ⅲ－20　鎌倉時代M地区遺構　土壙墓M-2

1．土壙墓M-2遠景（南から）

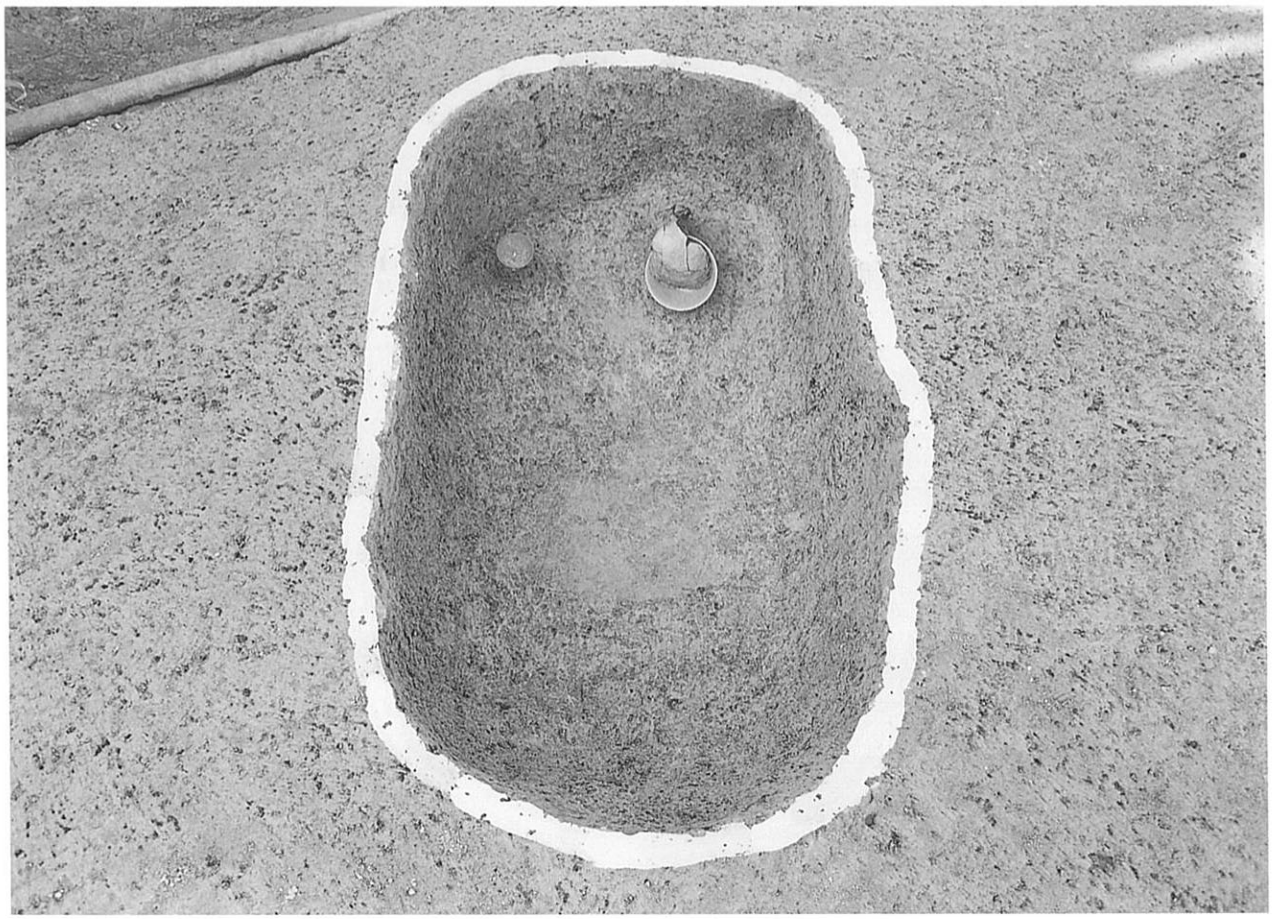

2．土壙墓M-2（南から）

図版Ⅲ－21　鎌倉時代M地区遺構　土壙墓M-3



1．土壙墓M-3（東から）

2．土壙墓M-3瓦器椀出土状況（東から）



3．土壙墓M-3土師器皿出土状況（東から）

図版Ⅲ－22　近世M地区遺構　堤M-1



1．堤M-1突出部土層縦断面（南から）

2．堤M-1突出部下層検出　水田M-1（西から）

図版Ⅲ－23　近世M地区遺構　樋M-1



1．樋M-1全景（南東から）

2．樋M-1樋管接合部の墨書（北東から）

3．樋M-1樋管と木柱（東から）



4．堤M-1横断面（南から）

図版Ⅲ－24　近世M地区遺構　樋M-2



1．樋M-2全景（西から）



2．樋M-2樋門部（西から）

3．樋M-2樋門北柱石碑文

4．樋M-2樋門南柱石および裏込め五輪塔

図版Ⅲ－25　古墳時代中期～後期遺物（K・L地区）



自然流路L-1(1～6)・土坑K-2(7)出土須恵器

図版Ⅲ－26　古墳時代後期遺物（L地区）







須恵器窯L-1　土坑L-34(2～5)・土坑L-35(6,7)・土坑L-36(1,8～10)出土須恵器

図版Ⅲ－27　古墳時代後期遺物（L地区）



須恵器窯L-1　土坑L-34(1～5)・土坑L-35(6～8)・土坑L-36(9～12)出土須恵器

図版Ⅲ－28　古墳時代後期遺物（L地区）

須恵器窯L-1　土坑L-34(1)・土坑L-35(2,4～7)・土坑L-36(3)・土坑L-35・36(9)・灰原(8)出土須恵器

図版Ⅲ－29　古墳時代後期遺物（L地区）

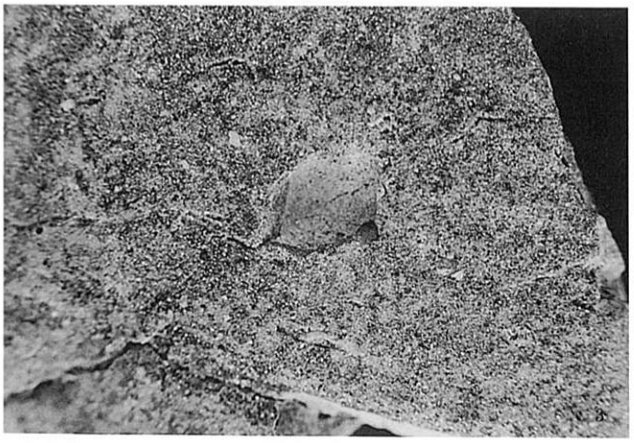

須恵器窯L-1　土坑L-35(1)・土坑L-36(2)・灰原(3,4)出土須恵器

図版Ⅲ－30　古墳時代後期遺物（L地区）



須恵器窯L-1　床面Ⅰ(1)・土坑L-34(2,4～7)・土坑L-36(3)出土土器

図版Ⅲ－31　古墳時代後期遺物（L地区）





須恵器窯L-1　土坑L-34(4～6)・土坑L-35(1,7)・土坑L-36(3)・灰原(2)出土須恵器

図版Ⅲ－32　古墳時代後期遺物（L地区）



須恵器窯L-1　土坑L-34(4,6,8)・土坑L-35(2,3,11,12)・土坑L-36(1,5,7)・灰原(9,10)出土須恵器

図版Ⅲ－33　古墳時代後期遺物（L地区）



須恵器窯L-1　土坑L-34(5～7,11)・土坑L-35(4,8～10)・灰原(1～3)出土須恵器

図版Ⅲ－34　古墳時代後期遺物（L地区）

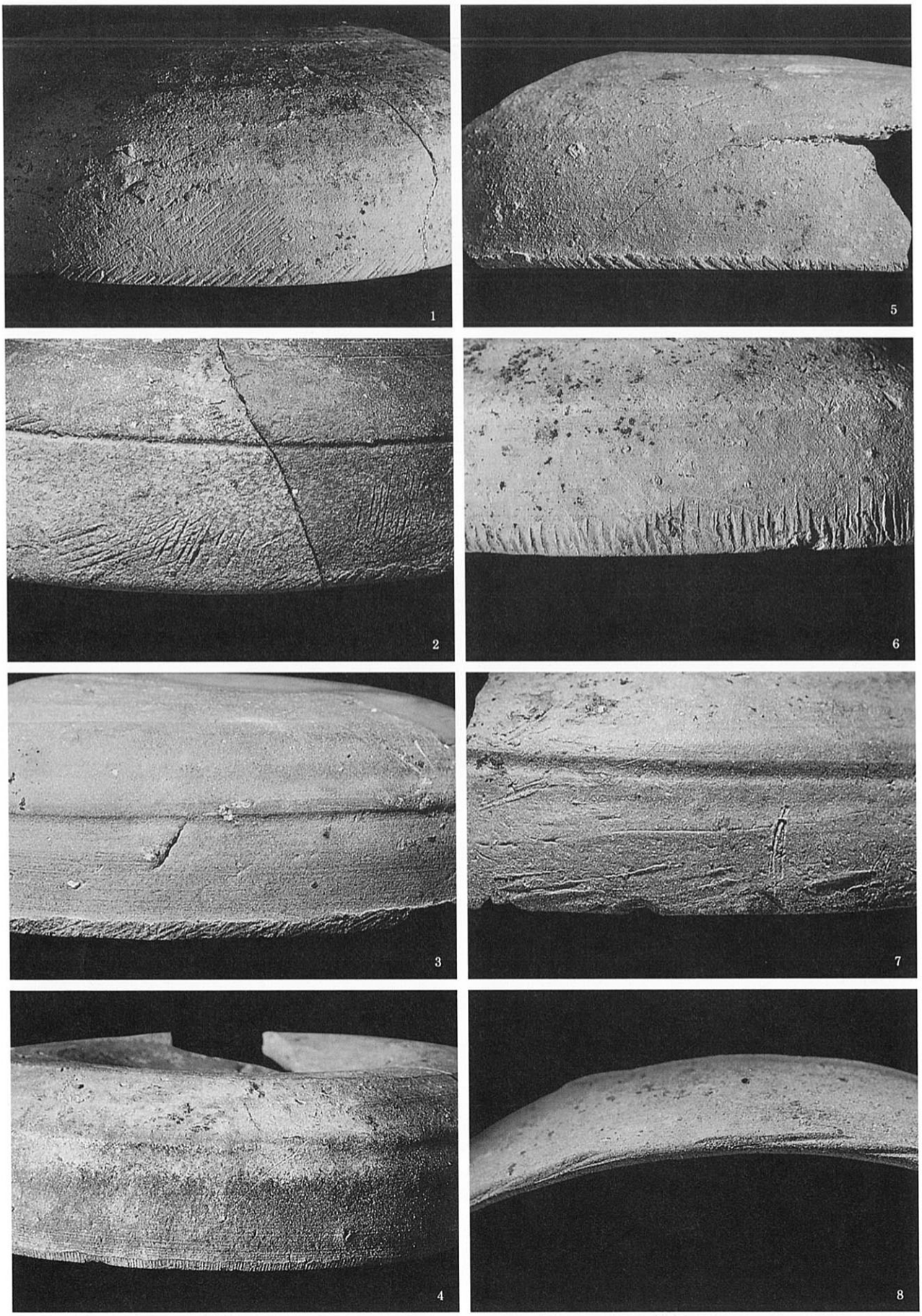

須恵器窯L-1　土坑L-34(2,4,7)・土坑L-35(1,3,5)・灰原(6,8)出土須恵器

図版Ⅲ－35　飛鳥～奈良時代遺物（K・L・M地区）


土坑K-3　1

土坑M-37　6

土坑L-31　2

土坑M-37　7





土坑M-37　8

土坑M-13　3

土坑M-13　4


Ⅴ層　5

Ⅳ層　9

土坑・包含層出土土器

図版Ⅲ－36　平安時代遺物（K地区）

溝K-1　1


溝K-1　2

溝K-1　3

土坑K-33　4


溝K-1　5

ピットK-16　6


ピットK-50　7

ピットK-29　8

ピットK-33　9

ピットK-11　10

10′

溝・土坑・ピット出土土器

図版Ⅲ－37　平安時代遺物（L地区）


井戸L-1　1

溝L-5　6

井戸L-1　2

溝L-5　7

井戸L-1　3

溝L-5　8

ピットL-785　4


ピットL-250　9

ピットL-344　10

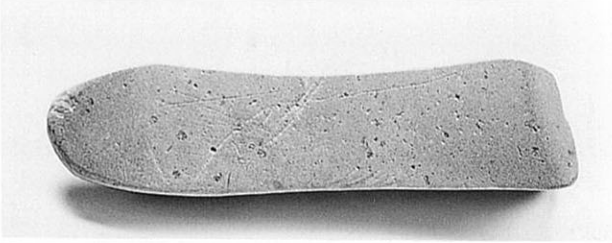


ピットL-287　5

ピットL-250　11

井戸・ピット・溝出土遺物

図版Ⅲ－38　平安時代遺物（L地区）



井戸L-4出土土器

図版Ⅲ－39　平安時代遺物（M地区）


1

2

3

4

5

6

7

土器埋納ピットM-1出土土師器

図版Ⅲ－40　平安時代遺物（M地区）

1


5


2

6

3


7

4

8

9

土器埋納ピットM-2出土土師器

図版Ⅲ－41　鎌倉時代遺物（M地区）

1

4

2

5

3

6

7

土壙墓M-1出土土器(1)

図版Ⅲ－42　鎌倉時代遺物（M地区）



土壙墓M-1出土土器(2)

図版Ⅲ－43　鎌倉時代遺物（M地区）

土壙墓M-2出土土器

図版Ⅲ－44　平安～鎌倉時代遺物（M地区）



土壙墓M-3(1～3)・ピットM-655(4)・土壙墓M-2(5,6)出土遺物

図版Ⅲ－45　包含層遺物（L地区）


1

2


3


4




5


6


6'

V層出土埴輪

図版Ⅲ－46　包含層遺物（K地区）



Ⅳ・Ⅴ層出土土器、石鏃

図版Ⅲ－47　近世・包含層遺物（L・M地区）



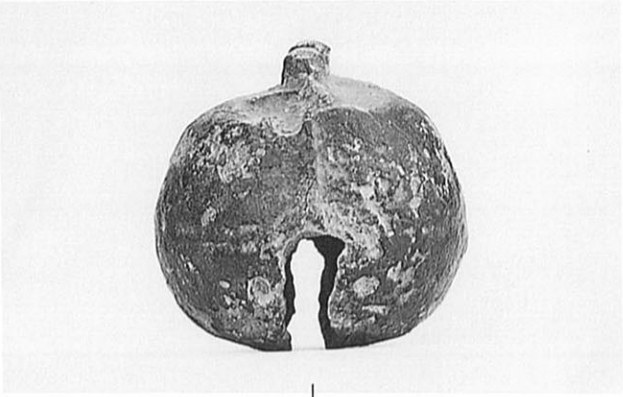



Ⅳ・Ⅴ層出土土器(1,3,4)、青銅製鈴(2)、樋M-2出土墓石(5,6)

図版Ⅳ－８　古墳時代Ｐ地区遺構　須恵器窯P-1

1．須恵器窯P-1
灰原土層断面
（北から）

2．須恵器窯P-1
灰原下層土層断面
（北から）

3．須恵器窯P-1
灰原・河道P-2D
土層断面
（北から）

図版Ⅳ－7　古墳時代P地区遺構

1．埴輪窯P-1築造時排土と高位段丘層間の土器出土状況（北から）

2．河道P-2D遺物出土状況（北東から）

3．埴輪窯P-1築造時排土と河道P-2D堆積層断面（北から）

4．河道P-2D下層須恵器出土状況（北東から）

図版Ⅳ－６　古墳時代Ｐ地区遺構

１．須恵器窯P-1
灰原細部
（北東から）

２．須恵器窯P-1灰原（南から）

３．灰原（南から）

図版Ⅳ－５　古墳時代Ｐ地区遺構　須恵器窯P-1



1．須恵器窯P-1床面Ⅰ須恵器出土状況（東から）

2．須恵器窯P-1床面Ⅰ須恵器出土状況細部（東から）

同じヘラ記号の須恵器が集まって出土



3．須恵器窯P-1床面Ⅰ下層柱穴検出状況（東から）

図版Ⅳ－３　古墳時代Ｐ地区遺構　埴輪窯P-1

1．埴輪窯P-1
窯体内土層断面
（東から）

2．埴輪窯P-1
床面Ⅲ天井部
崩落状況細部
（東から）

3．埴輪窯P-1灰原、
河道P-2D、
埴輪窯P-1
築造時排土
（北東から）

図版Ⅳ－４　古墳時代Ｐ地区遺構　埴輪窯Ｐ-１

１．埴輪窯Ｐ-１煙道
（西から）

２．埴輪窯Ｐ-１排水溝断面
（南から）

３．埴輪窯Ｐ-１焚き
口付近土層断面
（北東から）

上層の埴輪堆積層が床面Ｉ

図版Ⅳ－５　古墳時代Ｐ地区遺構　須恵器窯Ｐ-１



１．須恵器窯Ｐ-１床面Ⅰ須恵器出土状況（東から）

２．須恵器窯Ｐ-１床面Ⅰ須恵器出土状況細部（東から）

同じヘラ記号の須恵器が集まって出土



３．須恵器窯Ｐ-１床面Ⅰ下層柱穴検出状況（東から）

図版Ⅳ－６　古墳時代Ｐ地区遺構

１．須恵器窯P-1
灰原細部
（北東から）

２．須恵器窯P-1灰原（南から）

３．灰原（南から）

1．埴輪窯P-1築造時排土と高位段丘層間の土器出土状況（北から）



3．埴輪窯P-1築造時排土と河道P-2D堆積層断面（北から）

2．河道P-2D遺物出土状況（北東から）

4．河道P-2D下層須恵器出土状況（北東から）

図版Ⅳ－８　古墳時代Ｐ地区遺構　須恵器窯Ｐ-１

1．須恵器窯Ｐ-１
灰原土層断面
（北から）

2．須恵器窯Ｐ-１
灰原下層土層断面
（北から）

3．須恵器窯Ｐ-１
灰原・河道Ｐ-２Ｄ
土層断面
（北から）

図版Ⅳ－９　古墳時代Ｐ地区遺構　河道

１．河道P-2
（北西から）

２．河道P-2
（西から）

３．河道P-2D下層
須恵器出土状況
（北西から）

図版Ⅳ－10　古墳時代Ｐ地区遺構

1．河道P-2B
叩き板・当て具
出土状況
（南東から）



2．河道P-2C
叩き板出土状況
（南から）

3．土坑P-5遺物出
土状況（南から）

図版Ⅳ－11　中近世N～P地区遺構



1．22Nトレンチ
落込N-6
（北から）

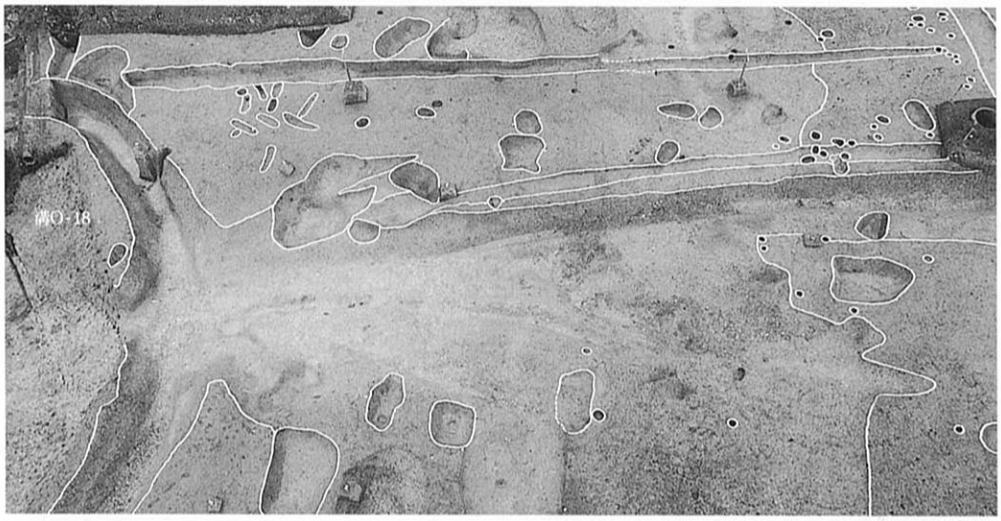

2．8Oトレンチ
全景
（西から）



3．3Pトレンチ
中世遺構面
（東から）

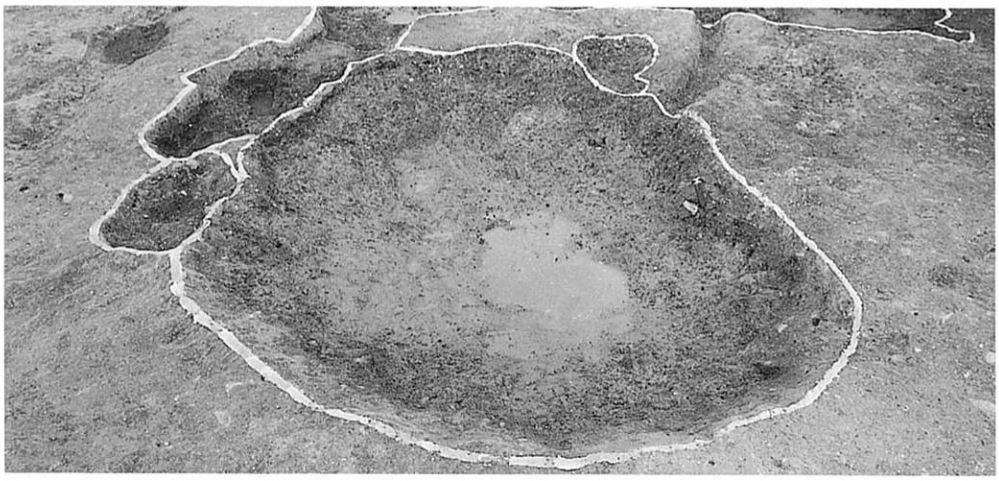

4．土坑P-52
（西から）

図版Ⅳ－12　中近世Ｐ地区遺構

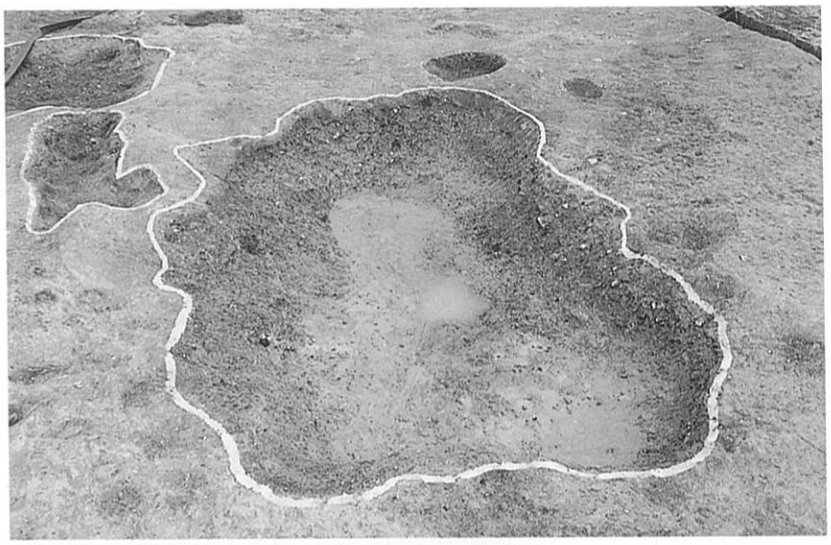

1．土坑P-46（北から）



2．落込P-21下面
検出足跡
（偶蹄目動物）

3．落込P-21下面
検出足跡
（ヒト）

4．落込P-21下面
足跡検出状況

5．6Pトレンチ
足跡検出状況
（南東から）

図版Ⅳ－13　中世Ｐ地区・中近世Ｎ地区遺構

1．土坑P-39
（西から）

2．落込N-1～N-8
堆積層断面
（北西から）



3．24Nトレンチ
暗渠N-5
人物埴輪出土状況
（東から）



4．4Nトレンチ全景
（東から）

図版Ⅳ－14　近世N地区遺構

1．25Nトレンチ
全景（南東から）



2．24Nトレンチ
暗渠N-1～N-4、
集石遺構N-1・
N-2
（北から）

3．18Nトレンチ
落込N-7、石列
N-1
（北から）

図版Ⅳ－15　近世N・O地区遺構



1．18Nトレンチ
落込N-7（東から）

2．20Nトレンチ全景
（北東から）

3．風倒木痕O-2
（北西から）

図版Ⅳ－16　近世O地区遺構

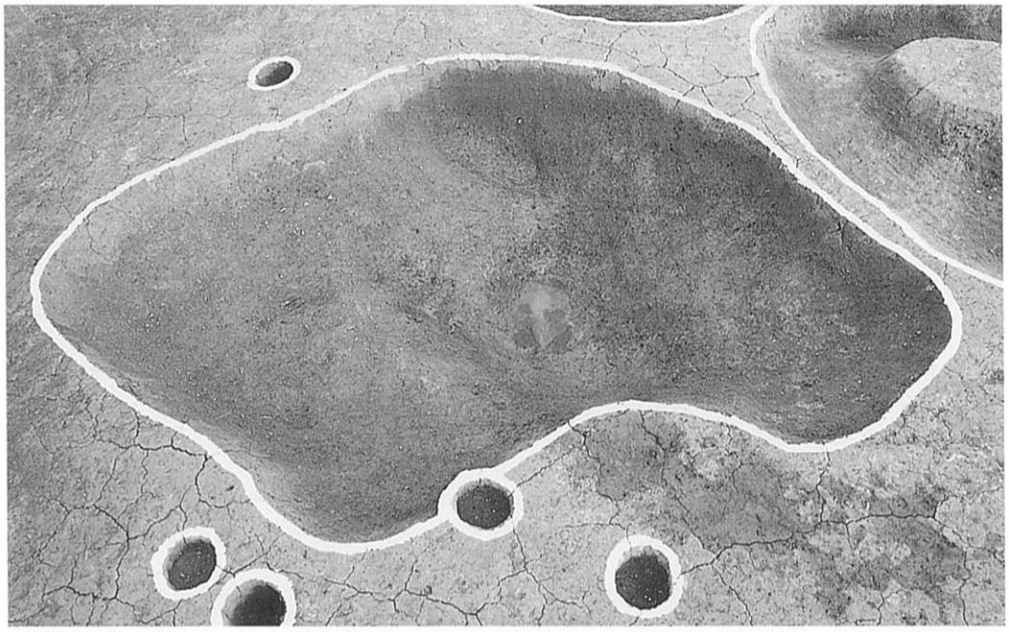

1．風倒木痕O-1
（北西から）

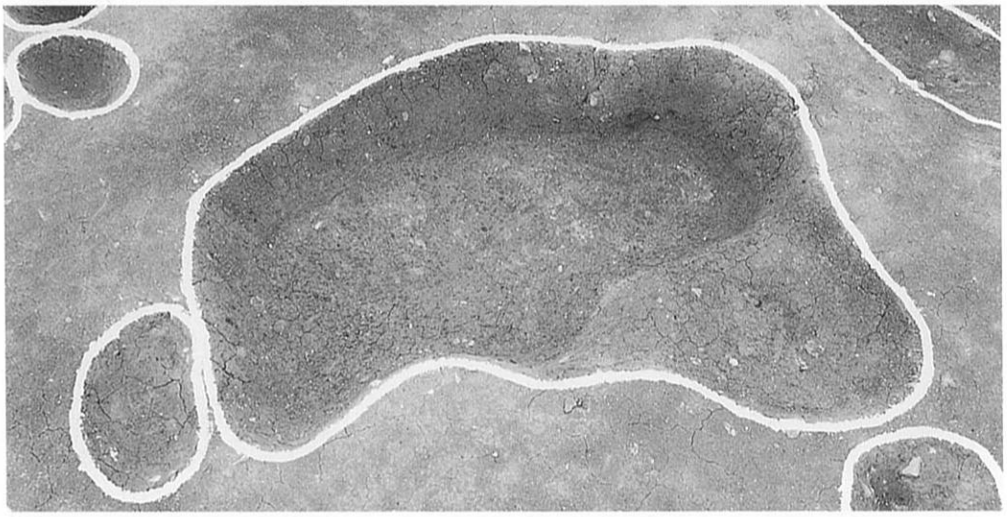

2．土坑O-480
（北東から）

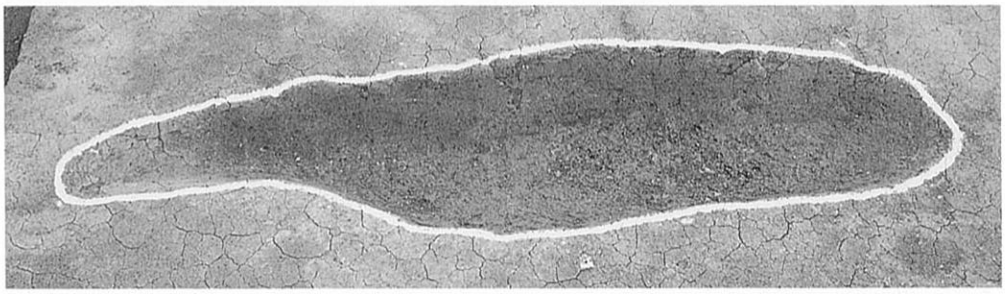

3．土坑O-98
（北東から）

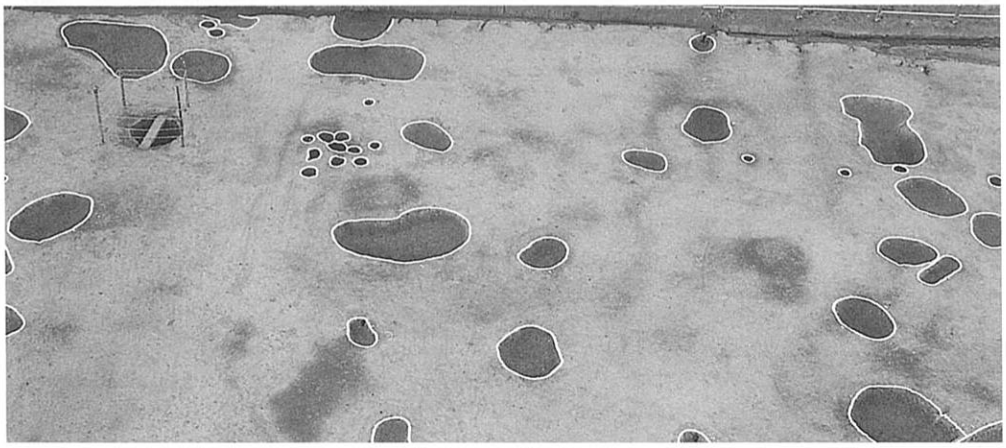

4．5Oトレンチ
土坑群（西から）

図版Ⅳ－17　近世Ｐ地区遺構

1．4Pトレンチ全景
（西から）

3．埴輪転用井戸P-1断面（東から）

2．埴輪転用井戸P-1、
埴輪溜まりP-1（北西から）

図版Ⅳ－18　古墳時代以前遺物（Ｐ地区）



出土石器　Ａ面



Ｂ面

図版Ⅳ－19　古墳時代後期遺物（Ｐ地区）



埴輪窯P-1　床面Ⅰ出土〔樹立埴輪〕（1）

図版Ⅳ－20　古墳時代後期遺物（Ｐ地区）

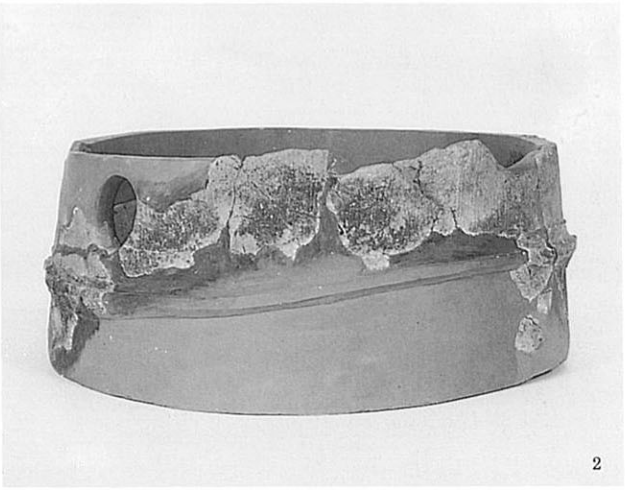

埴輪窯P-1　床面Ⅰ出土〔樹立埴輪〕（2）

図版Ⅳ－21　古墳時代後期遺物（Ｐ地区）



埴輪窯P-1　床面Ⅰ出土埴輪（1）

図版Ⅳ－22　古墳時代後期遺物（Ｐ地区）



埴輪窯Ｐ-１　床面Ⅰ出土埴輪（２）

図版Ⅳ－23　古墳時代後期遺物（Ｐ地区）



埴輪窯P-1　床面Ⅰ焚き口付近出土埴輪

図版Ⅳ－24　古墳時代後期遺物（Ｐ地区）

1

2

3

埴輪窯P-1　床面Ⅱ出土埴輪（1）

図版Ⅳ－25　古墳時代後期遺物（Ｐ地区）





埴輪窯Ｐ-１　床面Ⅱ出土埴輪（２）

図版Ⅳ－26　古墳時代後期遺物（Ｐ地区）





埴輪窯Ｐ-１　床面Ⅱ出土埴輪（３）

図版Ⅳ－27　古墳時代後期遺物（Ｐ地区）



2

1

3

埴輪窯P-1　床面Ⅱ出土埴輪（4）

図版Ⅳ－28　古墳時代後期遺物（Ｐ地区）

1

2



埴輪窯P-1　床面Ⅲ出土埴輪（1）

図版Ⅳ－29　古墳時代後期遺物（Ｐ地区）

1


4

2

5

3

6

埴輪窯P-1　床面Ⅲ出土埴輪（２）

図版Ⅳ－30　古墳時代後期遺物（Ｐ地区）

1

2

3

埴輪窯P-1　床面Ⅲ出土埴輪（3）

図版Ⅳ－31　古墳時代後期遺物（Ｐ地区）

埴輪窯P-1　床面Ⅲ出土埴輪（4）

図版Ⅳ－32　古墳時代後期遺物（Ｐ地区）



埴輪窯P-1　床面Ⅲ出土埴輪（5）

図版Ⅳ－33　古墳時代後期遺物（Ｐ地区）

1

3

2

4


5

埴輪窯P-1　灰原出土埴輪（1）

図版Ⅳ－34　古墳時代後期遺物（Ｐ地区）

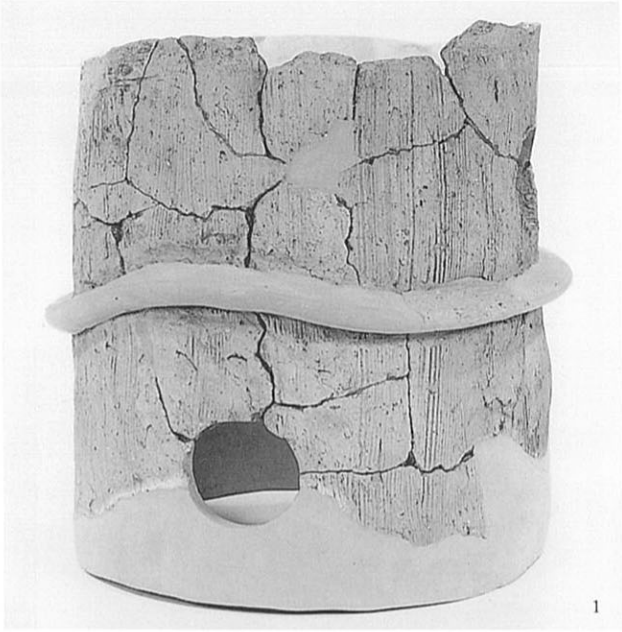

埴輪窯P-１　灰原出土埴輪（２）

図版Ⅳ－35　古墳時代後期遺物（Ｐ地区）

埴輪窯P-1　灰原出土埴輪（3）

図版Ⅳ－36　古墳時代後期遺物（Ｐ地区）



埴輪窯P-1　灰原出土埴輪（4）

図版Ⅳ－37　古墳時代後期遺物（Ｐ地区）

1

3

2

4

埴輪窯P-1　灰原出土埴輪（５）

図版Ⅳ－38　古墳時代後期遺物（Ｐ地区）



埴輪窯P-1　灰原出土埴輪（6）

図版Ⅳ－39　古墳時代後期遺物（Ｐ地区）

1

埴輪窯P-1　灰原出土埴輪（7）

図版Ⅳ－40　古墳時代後期遺物（Ｐ地区）

埴輪窯P-1　灰原出土埴輪（8）

図版Ⅳ－41　古墳時代後期遺物（Ｐ地区）

1

3


2

4

埴輪窯P-1　灰原出土埴輪（9）

図版Ⅳ－42　古墳時代後期遺物（Ｐ地区）

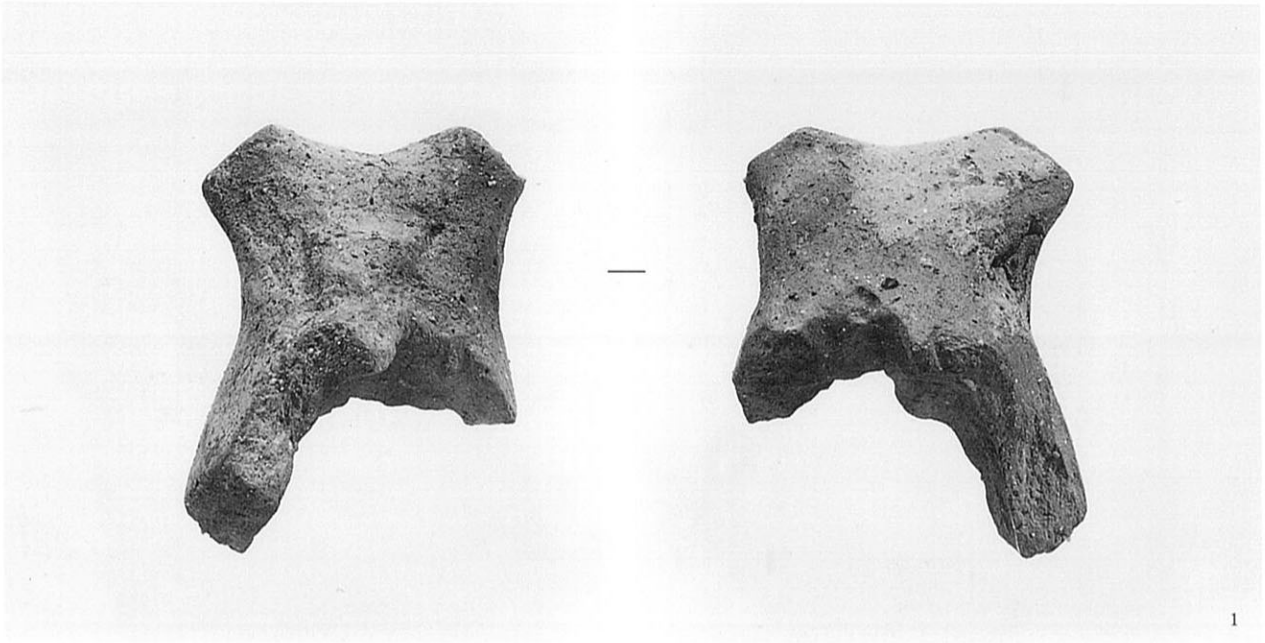

1

2

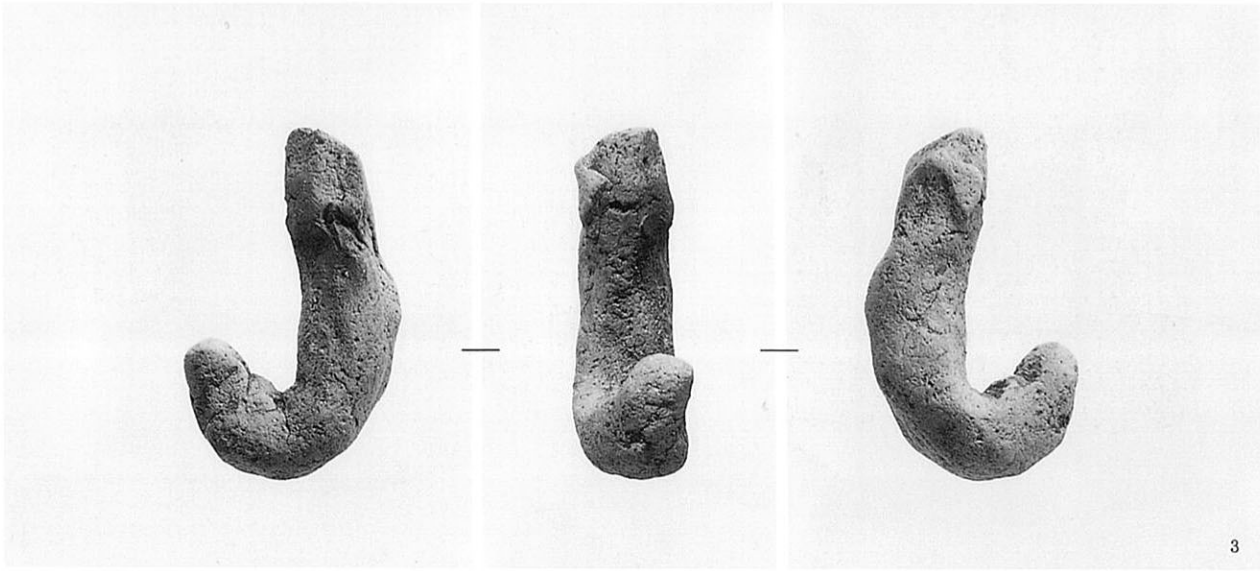

3

埴輪窯P-1　灰原出土埴輪(10)

図版Ⅳ－43　古墳時代後期遺物（Ｐ地区）





埴輪窯Ｐ-１　灰原出土埴輪(11)

図版Ⅳ－44　古墳時代後期遺物（P地区）

埴輪窯P-1　灰原出土埴輪(12)

図版Ⅳ－45　古墳時代後期遺物（P地区）



1

2



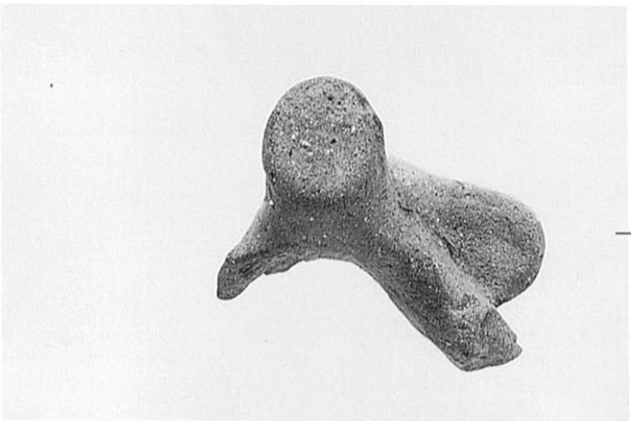

3



4

埴輪窯P-1　灰原出土埴輪(13)

図版Ⅳ－46　古墳時代後期遺物（Ｐ地区）

埴輪窯P-1　灰原出土埴輪(14)・陶棺

図版Ⅳ－47　古墳時代後期遺物（P地区）


1


3

2


4


5 7 6 8

埴輪窯P-1　灰原出土埴輪(15)

図版Ⅳ－48　古墳時代後期遺物（Ｐ地区）



埴輪窯P-1　灰原出土埴輪(16)

図版Ⅳ－49　古墳時代後期遺物（Ｐ地区）

埴輪溜まりＰ-1(1～3)・埴輪転用井戸Ｐ-1(４)出土埴輪

図版Ⅳ－50　古墳時代後期遺物（Ｐ地区）

須恵器窯P-1　床面Ⅰ出土須恵器（1）

図版Ⅳ－51　古墳時代後期遺物（Ｐ地区）

須恵器窯P-1　床面Ⅰ出土須恵器（2）

図版Ⅳ－52　古墳時代後期遺物（Ｐ地区）









須恵器窯P-1　床面Ⅰ出土須恵器（3）

図版Ⅳ－53　古墳時代後期遺物（P地区）









須恵器窯P-1　灰原出土須恵器（1）

図版Ⅳ－54　古墳時代後期遺物（Ｐ地区）

須恵器窯Ｐ-１　灰原出土須恵器（２）

図版Ⅳ－55　古墳時代後期遺物（Ｐ地区）

須恵器窯P-1　灰原出土須恵器（3）

図版Ⅳ－56　古墳時代後期遺物（Ｐ地区）







須恵器窯Ｐ-１　灰原出土須恵器（４）

図版Ⅳ－57　古墳時代後期遺物（Ｐ地区）



須恵器窯Ｐ-１　灰原出土須恵器（５）

図版Ⅳ－60　古墳時代後期遺物（Ｐ地区）

1



2

3

4

須恵器窯P-1　灰原出土須恵器（８）

図版Ⅳ－61　古墳～飛鳥時代遺物（Ｐ地区）

河道P-2出土叩き板（1）

図版Ⅳ－62　古墳～飛鳥時代遺物（Ｐ地区）



河道P-2出土叩き板（２）

図版Ⅳ－63　古墳～飛鳥時代遺物（Ｐ地区）

河道P-2出土当て具（1）

図版Ⅳ－64　古墳～飛鳥時代遺物（Ｐ地区）







河道P-2出土叩き板・当て具（2）

図版Ⅳ－65　古墳～飛鳥時代遺物（P地区）

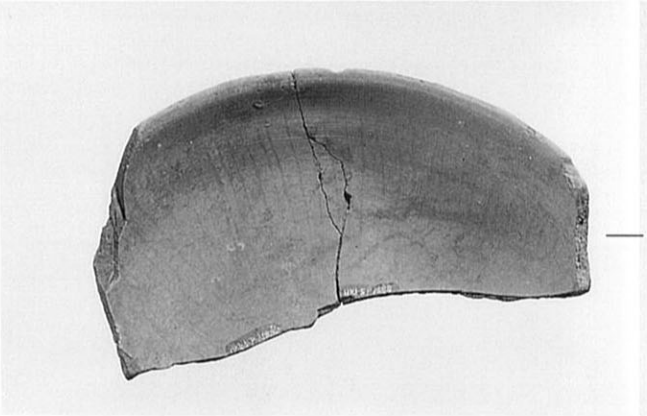

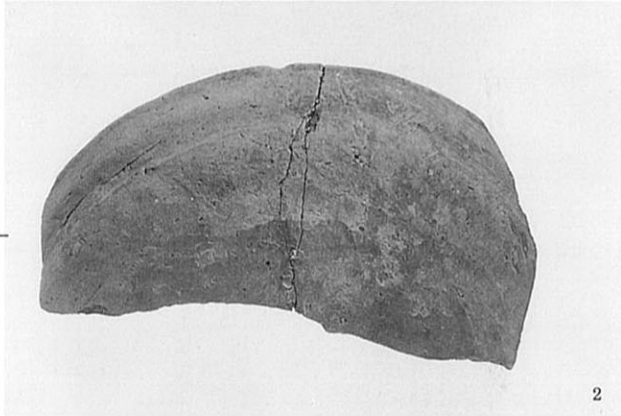



河道P-2出土土器

図版Ⅳ－66　中世遺物（P地区）





包含層出土土器

日置荘遺跡 図版編

近畿自動車道松原すさみ線および府道
松原泉大津線建設に伴う発掘調査報告書

1995年3月31日　発行

編集発行／大阪府教育委員会
大阪市中央区大手前2丁目1－22
財団法人　大阪文化財センター
大阪市城東区蒲生2丁目10－22

印刷／株式会社　中島弘文堂印刷所
大阪市東成区深江南2丁目6－8