

第159図　先土器時代遺物分布(3)

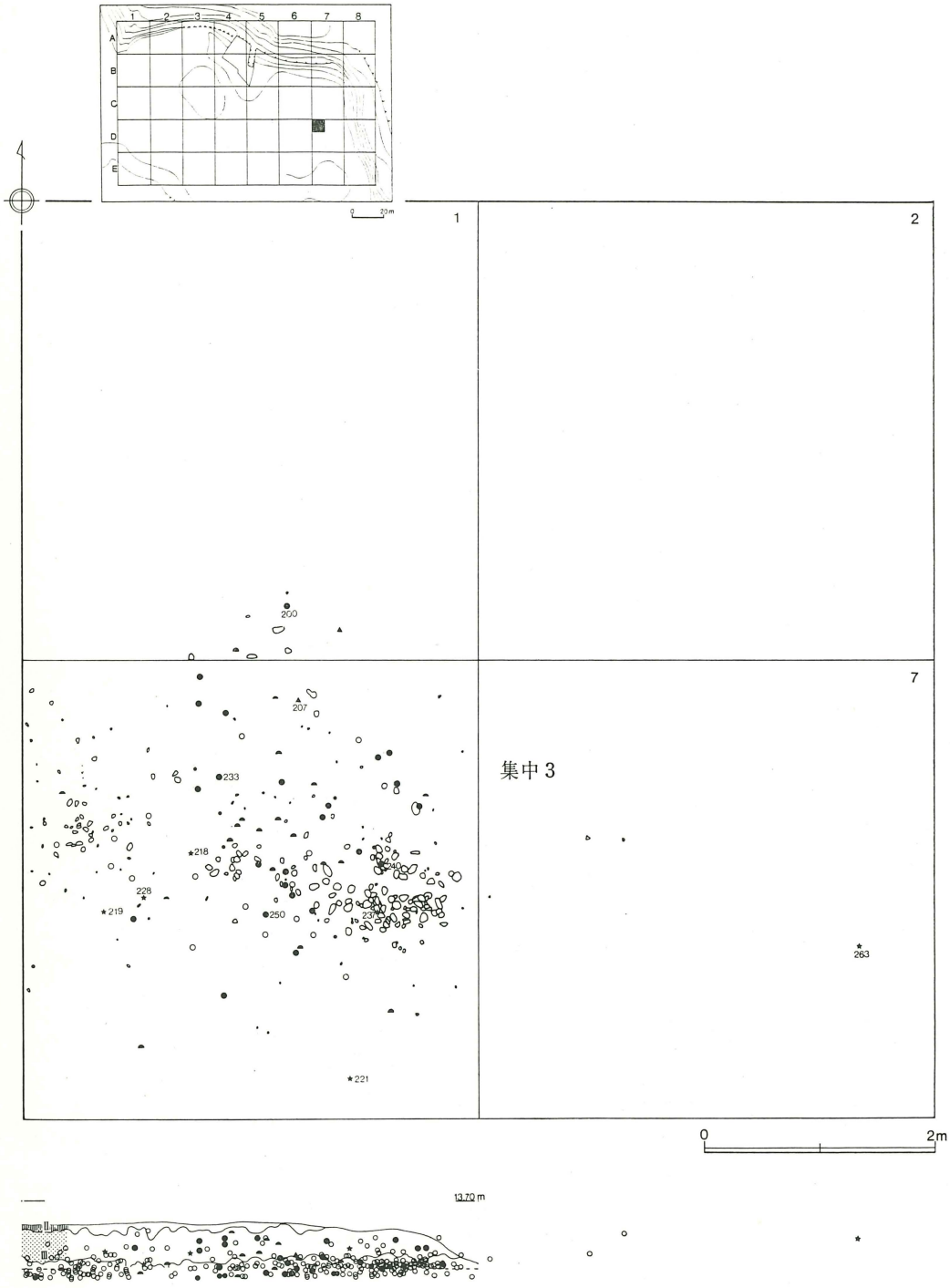

第160図　先土器時代遺物分布(4)

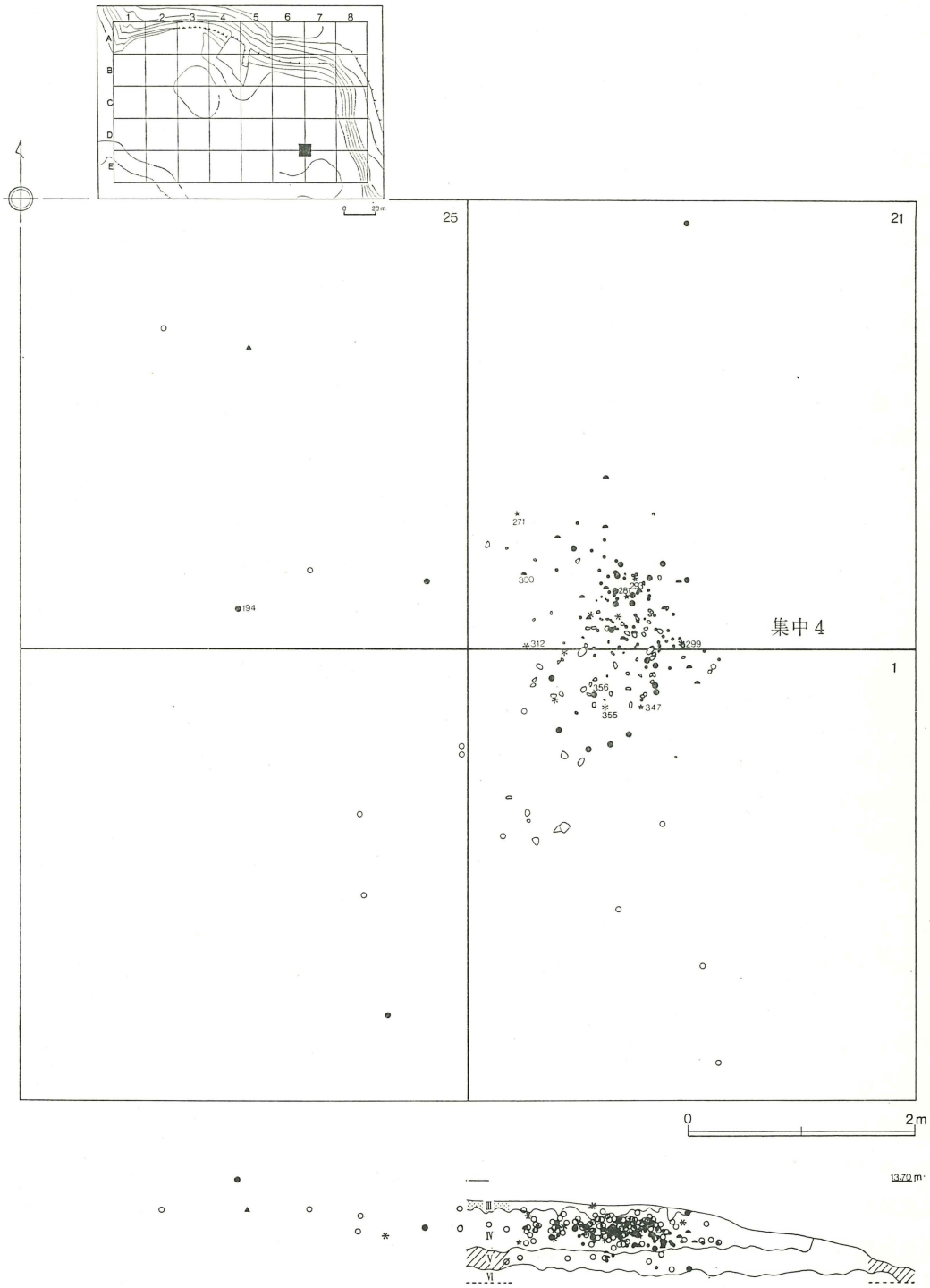

第 161 図　先土器時代遺物分布(5)

炭化物分布　炭化物はすべてのグリッドで検出を試みたわけではない。しかし検出作業を行なったグリッドのすべてに確認された（第156図）。部分的にやや濃い集中を成すものもあるが、全体としては一様に存在する傾向がある。

石器・礫の接合分布（第162図）　石器はその多くが黒曜石から作られていたために、母岩による分布を合わせて比較することは出来なかった。接合の頻度も高くなく、基本的に各集中内での接合関係に止まる例が多い。その中では石器集中3に於ける接合は頻度が高く、他の集中に於いては低い。複数の集中にわたる接合例もある。集中1と集中3、集中1と集中4の間である。しかしわずか二例のみで極めて散発的である。

礫の接合も基本的に各集中単位内に納まる傾向がある。その中では礫群3に於ける東西方向に接合する例が注目される。複数の礫群にわたる接合例もあるが、構成する礫が少ないことも関係してか石器と同じく散発的である。

石　器

明花向C区からは第Ⅳ層の所謂ハードローム層を中心として424点の石器と752点の礫が出土した。石器の内訳は以下の通りである。

ナイフ形石器	34	石　錐	1
掻・削器	9	剥　片	147
細剥離痕のある剥片	13	折断剥片	80
敲　石	1	砕　片	117
石　核	19	細石刃	3
		計	424

細石刃（第163図373・374・393）　出土した細石刃はすべて表採か土壙中の検出例である。細石核は遺存してはおらず、無論プライマリーな状態で確認されたわけではない。373は完形例である。両側縁の下半に刃こぼれ状の痕跡がある。また裏面右側縁の頭部から斜めに線状の痕跡が明瞭に残っている。374は上半部を欠き、末端に直線的な調整加工が施されている。374と異なり正面右側縁寄りに平行する線状痕が観察される。393は末端を欠く。刃こぼれや線状の痕跡は認められない。

ナイフ形石器（第163～166図）　本遺跡を特徴づけるのはナイフ形石器の存在である。仮に大きく二つに区分しておこう。一つは先端角が鋭角的で、基端が平らか丸味を帯びる幅広の例である（第163図228～第164図416）。228のように形状は一見「茂呂型ナイフ形石器」のようであるが、刃縁側の基部、即ち側刃縁の加工はいずれも小規模か全く加工されないものがすべてである。言わば二側縁風一側縁加工のナイフ形石器となっている。同様のことは素材の用い方の中にも認められる。369のように素材は横に用いられているが、先端は鋭角的で237の形状に類似している。素材を横に用いた縦風のナイフ形石器となろうか。また素材の打面方向に基部が位置するものでは、打面を残置していることで共通している。裏面基部の加工は三例ある（228・412・237）。228・412では側刃縁側、237では背縁側から小規模な加工が施されている。前者の加工は「砂川期」に多いが（田中　1979C）、裏面加工のみによって側刃縁が形成されるものとはやや異る。

第二の種類のナイフ形石器は先端角が90度に近く、第一の種類よりも鈍角的である。側刃角はよ

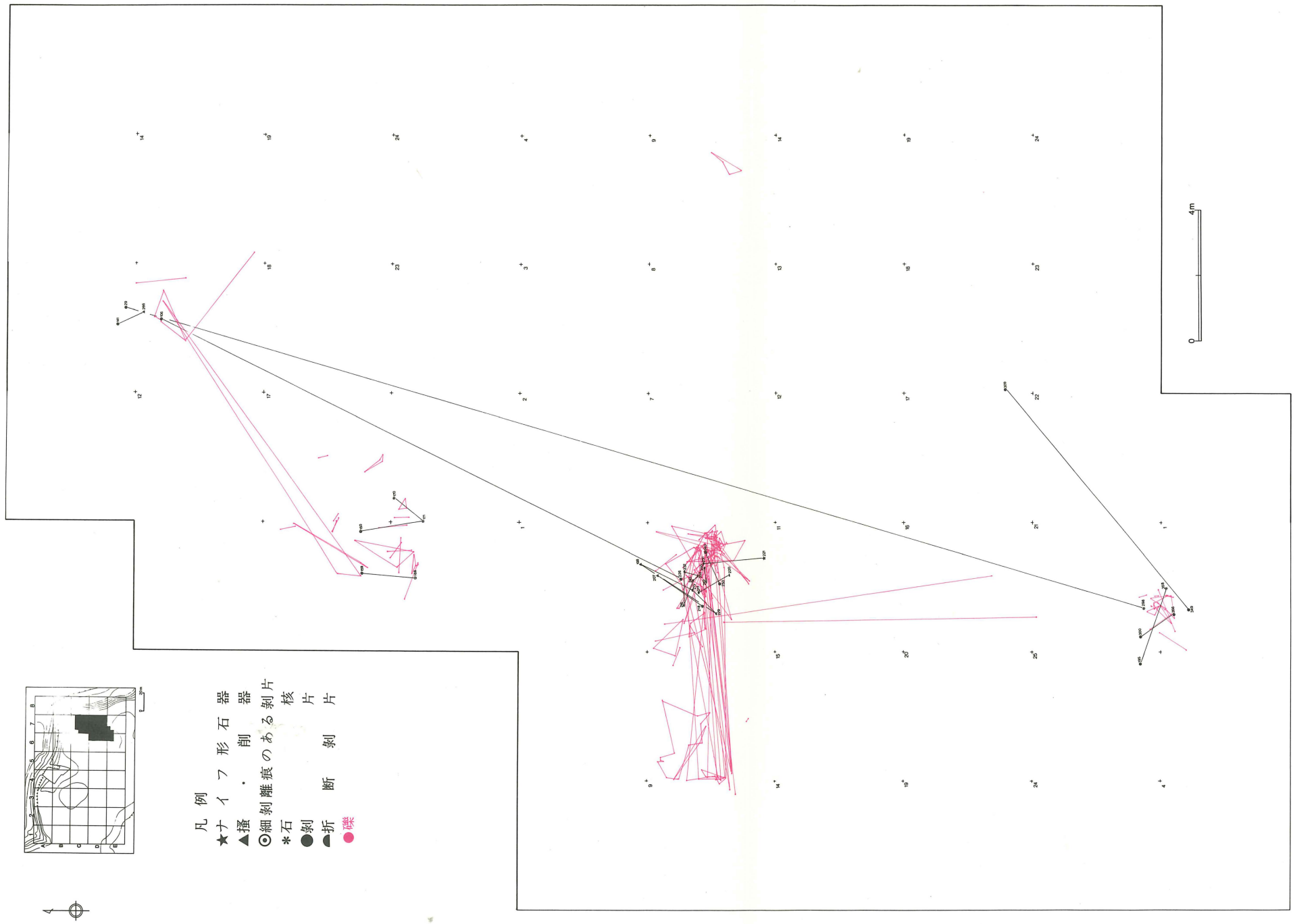

第162図　石器・礫接合図

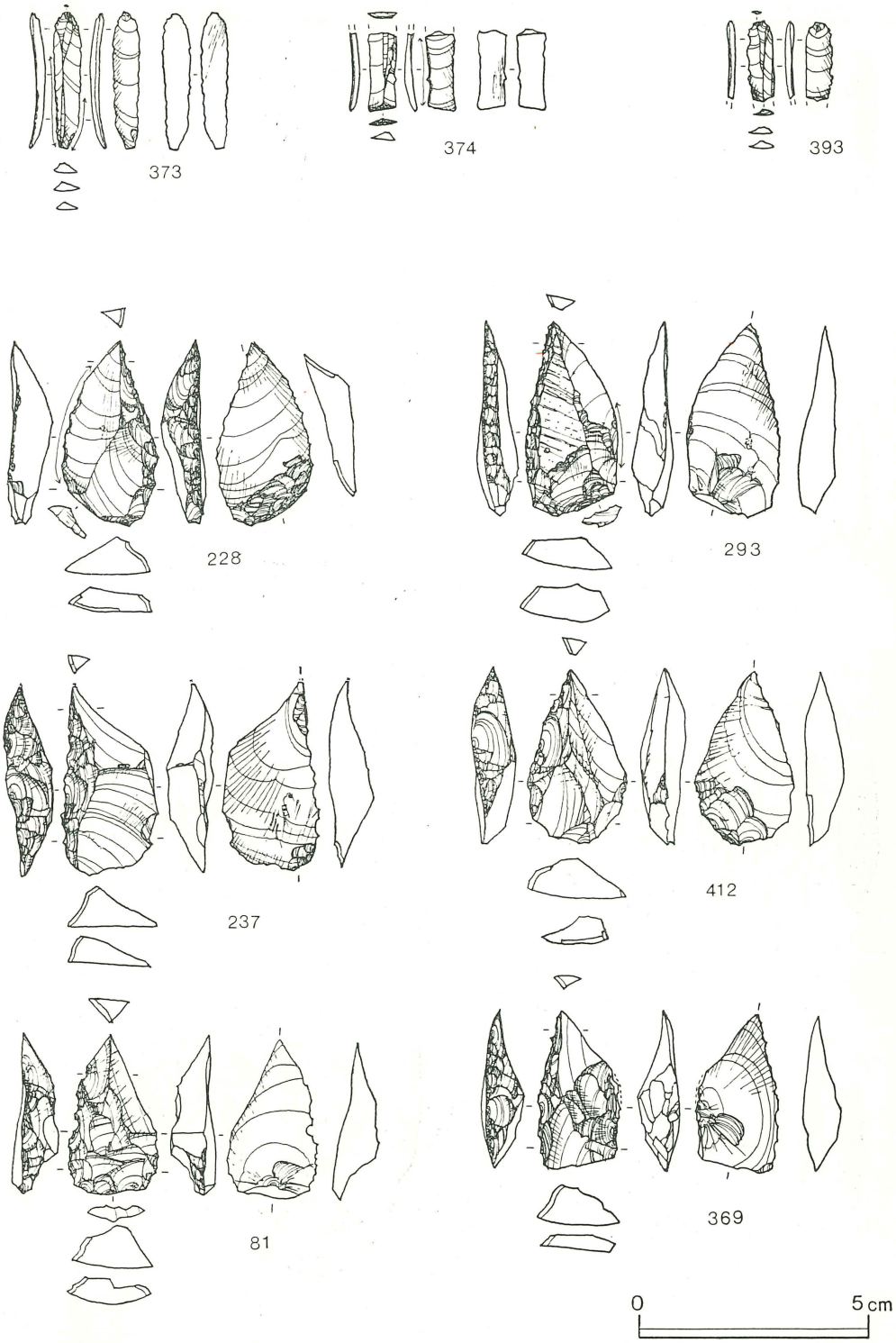

第163図　第Ⅳ層の石器(1)

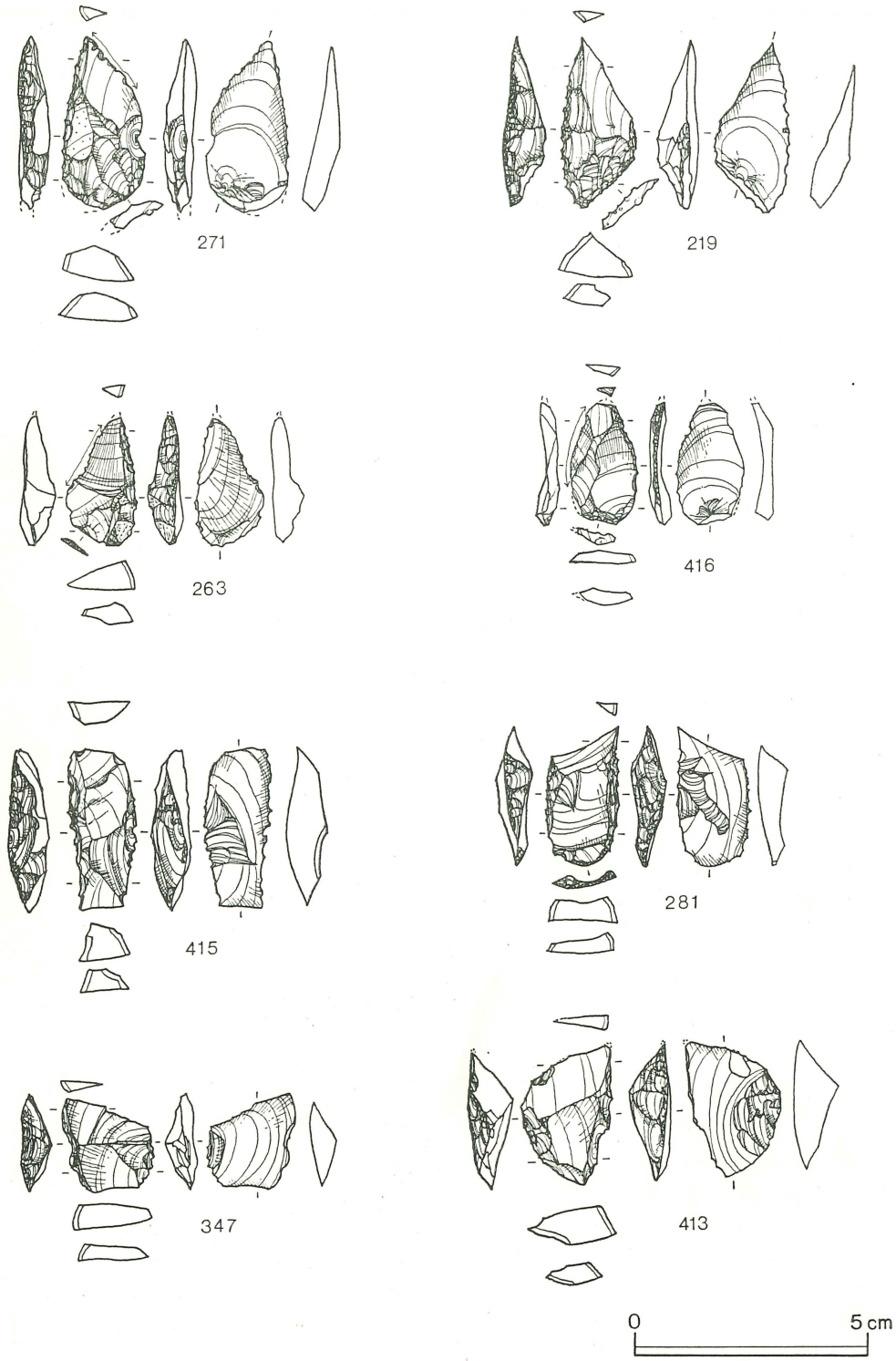

第164図　第Ⅳ層の石器(2)

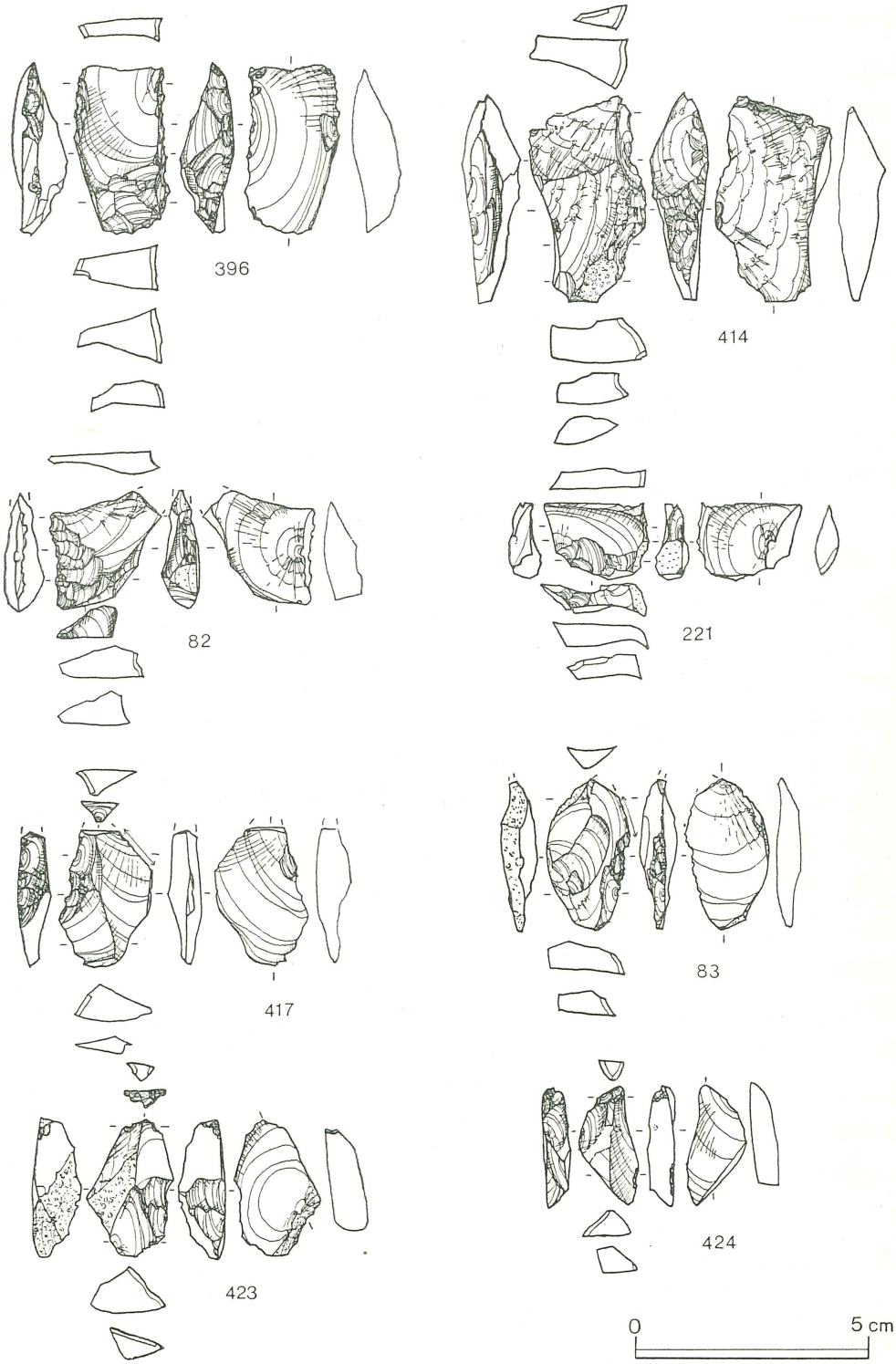

第 165 図　第Ⅳ層の石器(3)

り直角にちかくなって、概形が先端角と側刃角との差があまりない台形や方形を成す。一側縁に素材の打面や折断面をあてているものもあるが、両側縁に加工を施しているものも多いことは第一の種類と明確に異なるところである。基端は平らなものや丸味を帯びるものが殆どである。413は側刃縁側に裏面加工が施されている。打瘤を削除するためのものだろうか。

これら二種以外のナイフ形石器にも二つある。一つは417・83・422のような、おそらく第一のナイフ形石器の破損品と思われるものとそれら以外である。第165図423・424、第166図197・218・379・89・389は途中で製作を放棄された未製品であろう。第166図163はどうだろうか。破損品だとすれば片面加工の尖頭器とも考えられるが、他に尖頭器の出土例はない。本遺跡のナイフ形石器に尖頭器が伴うかどうかはさらに検討を要するところであろう。

掻・削器（第166図・86・187）　あまり良好な例はみあたらない。86は一側縁に凹刃部を設けている。187も一側縁に直線的な加工が施されているが、この段階では削器とすべきか、ナイフ形石器の未製品となるかは微妙なところであろう。

石　錐（第166図395）　石錐は一例のみである。素材の末端にごく小規模な加工を施して作られている。

石　核（第167～169図）　石核は全体に扁平なものが多い。これはどちらか一面に集中して打点を変えながら剥離作業を行なったためだろう（312・23）。剥片を素材としたものもある（268・355）。370は断面が凸レンズ状を呈する。剥離痕の状態からすれば両極打法によるものに一致する。石核全体の剥離痕は横長や幅広のものが多い。残核の形状もそうした剥離作業の結果に一致する。第169図150・170・171も石核の破損例と思われる。やや扁平の礫を用いている。

敲　石（第170図1）　正面の稜のある方を上に、裏面の打撃痕のある面を下にして出土した。裏面上半部中央には表面が剥落したような打撃痕がある。

剥　片（第171・172図）　剥片は147点出土したが両側縁の平行する整った縦長例はごく稀である。全体に幅広か横長のものが多い。図示したものは少数の比較的整った例である。いずれも細やかな打面調整は施されていない。

接合資料（第173～176図）

接合例1（第173図）　218は下半を欠くナイフ形石器。欠損の状態や形状からおそらく未製品と思われる。ナイフ形石器に続いて縦長剥片(207)が自然面を打面として剥離されている。218の正面左側縁、及び207には末端に刃こぼれ状の痕跡が残る。従来は使用痕として一括されていたが、218は未製品、207は末端に限定して残されているために使用の痕跡としては疑問がある。細剥離痕のある剥片としておき、剥離時も含めたこうした痕跡を残す行為の幅広い追求を必要としよう。

接合例2（第174図）　厚手の剥片に対する剥離作業である。三点の石器には素材となった剥片の打面や主要剥離面の打瘤がそれぞれ残されている。主要剥離面側へ向う打撃によって横長の剥片388・194が剥がされている。388は打点から半割されて全体の半分程が遺存している。

接合例3（第175図）　四点の剥片が接合した。打面には大きな剥離面を用いて、幅広でやや小形の剥片が剥がされている。200・387は打面から分割している。剥離痕の状態からしても打撃時に分割したものであろう。

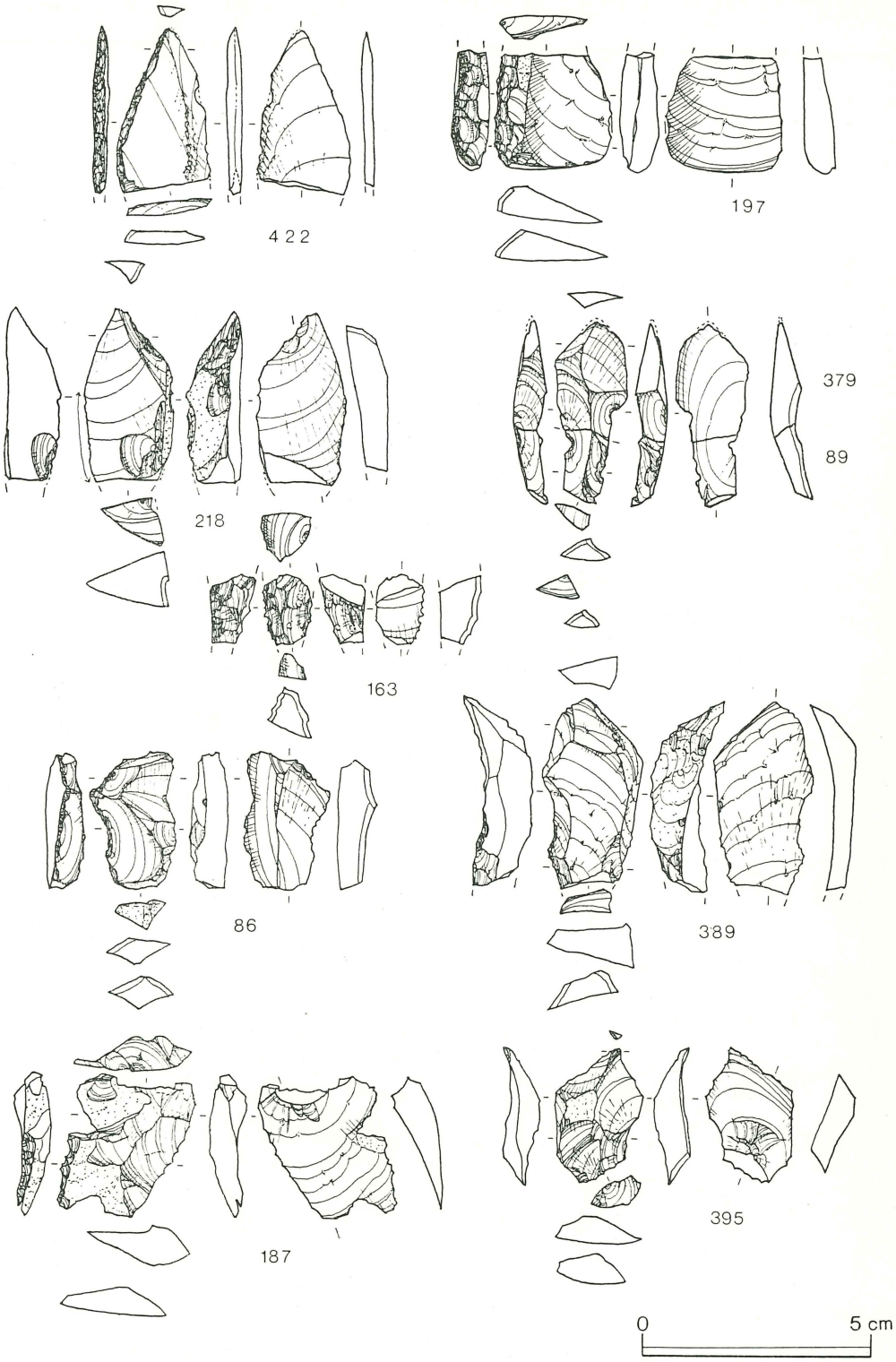

第166図　第Ⅳ層の石器(4)

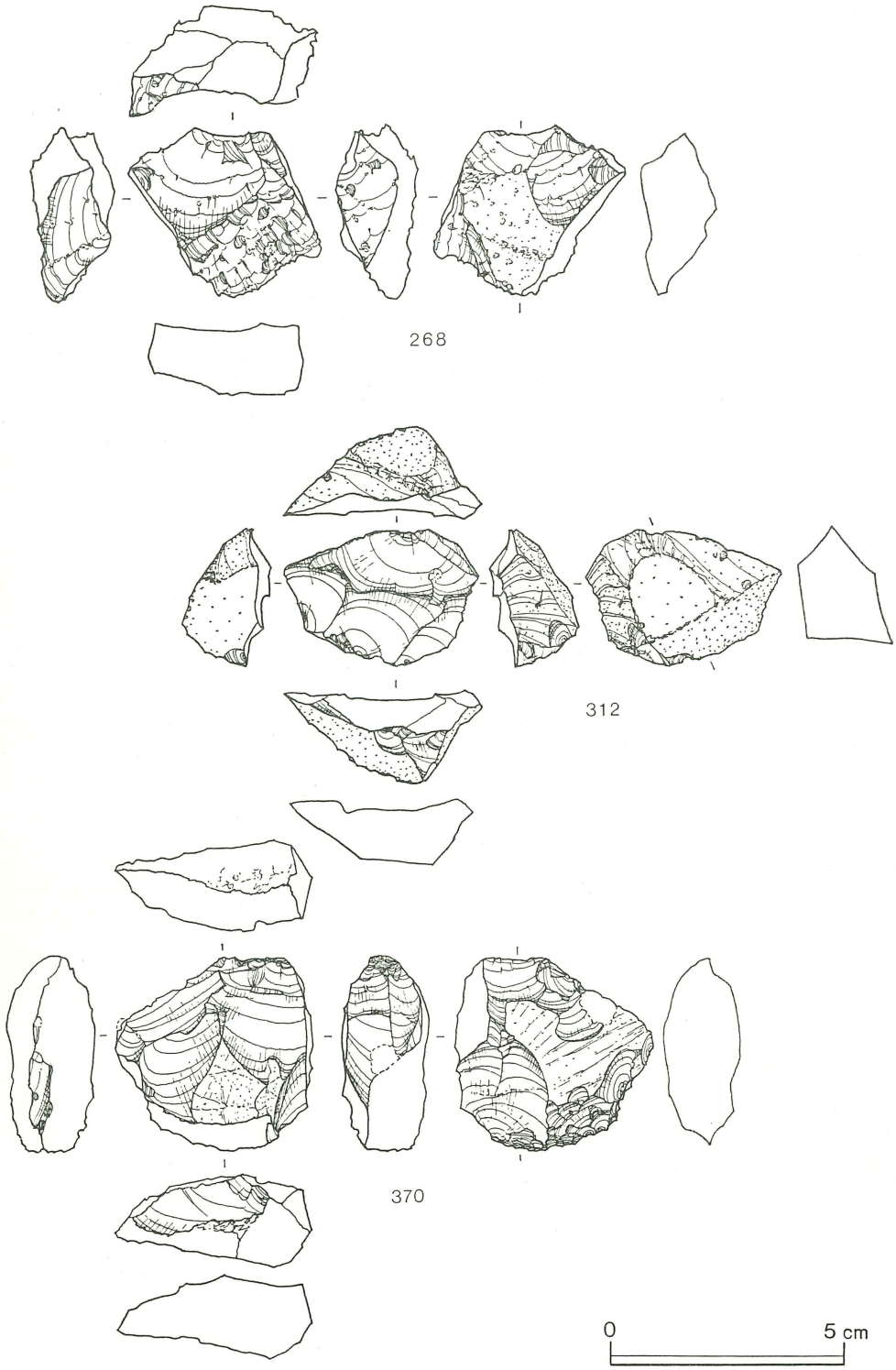

第 167 図　第Ⅳ層の石器(5)

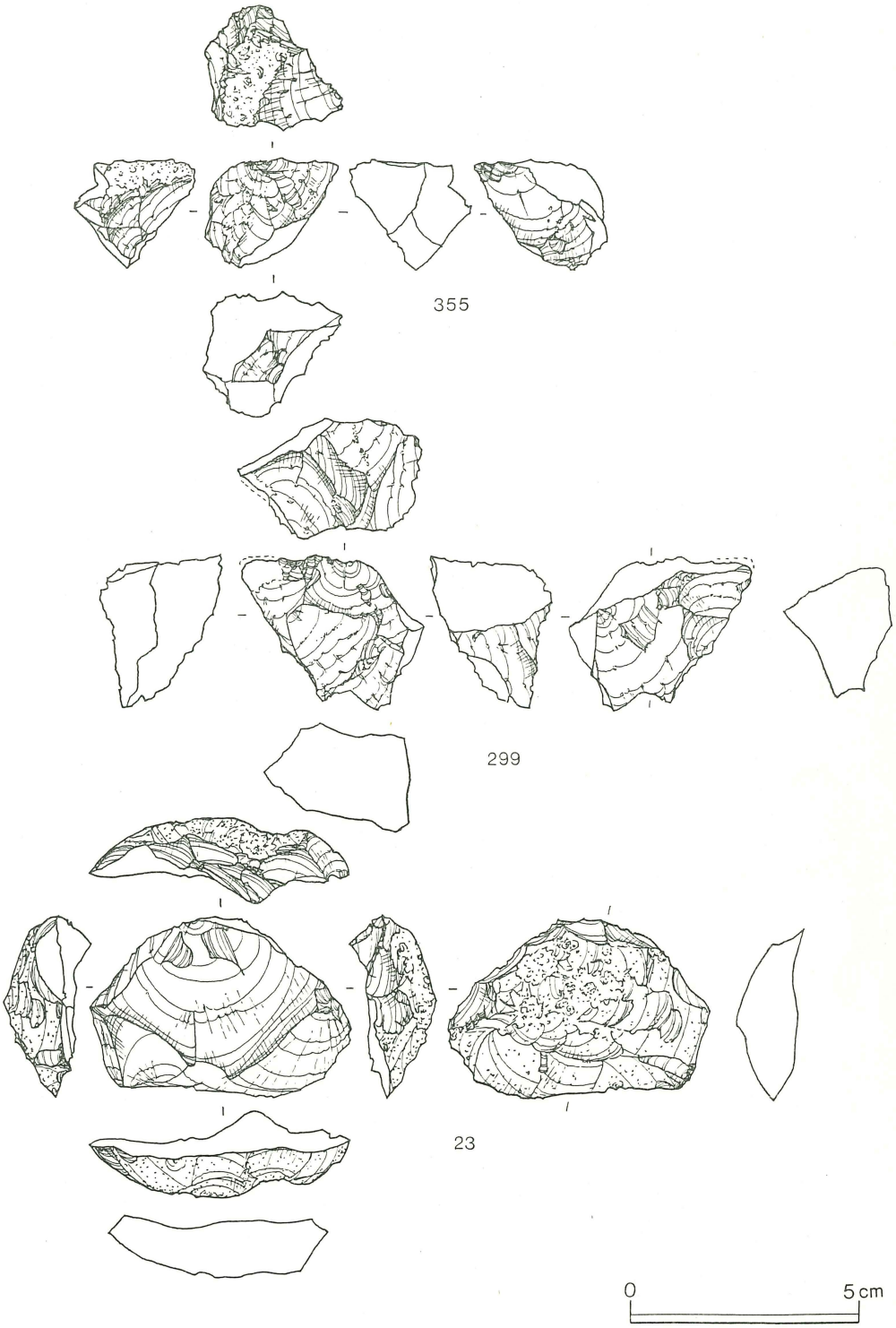

第168図　第Ⅳ層の石器(6)

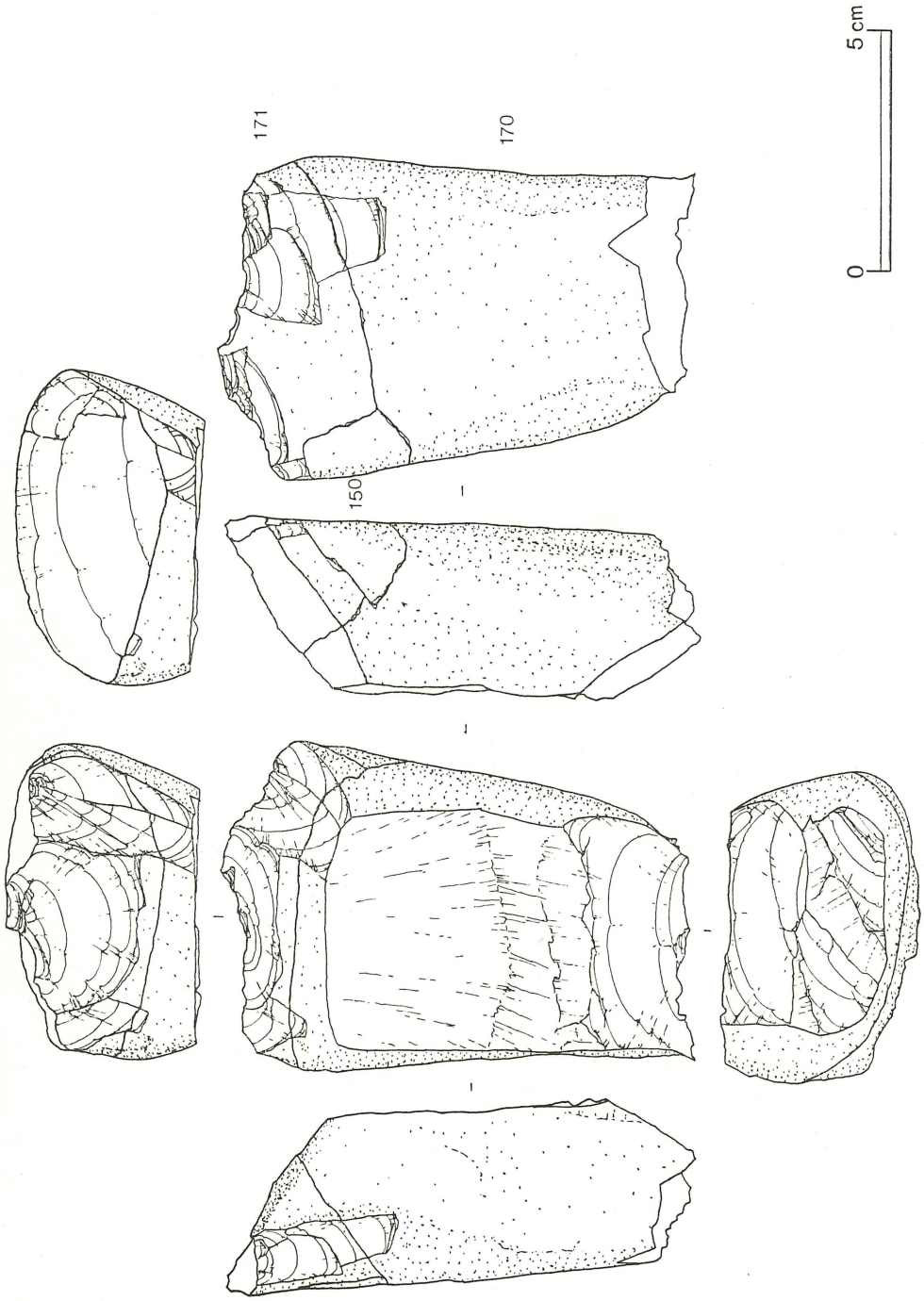

第169図　第Ⅳ層の石器(7)

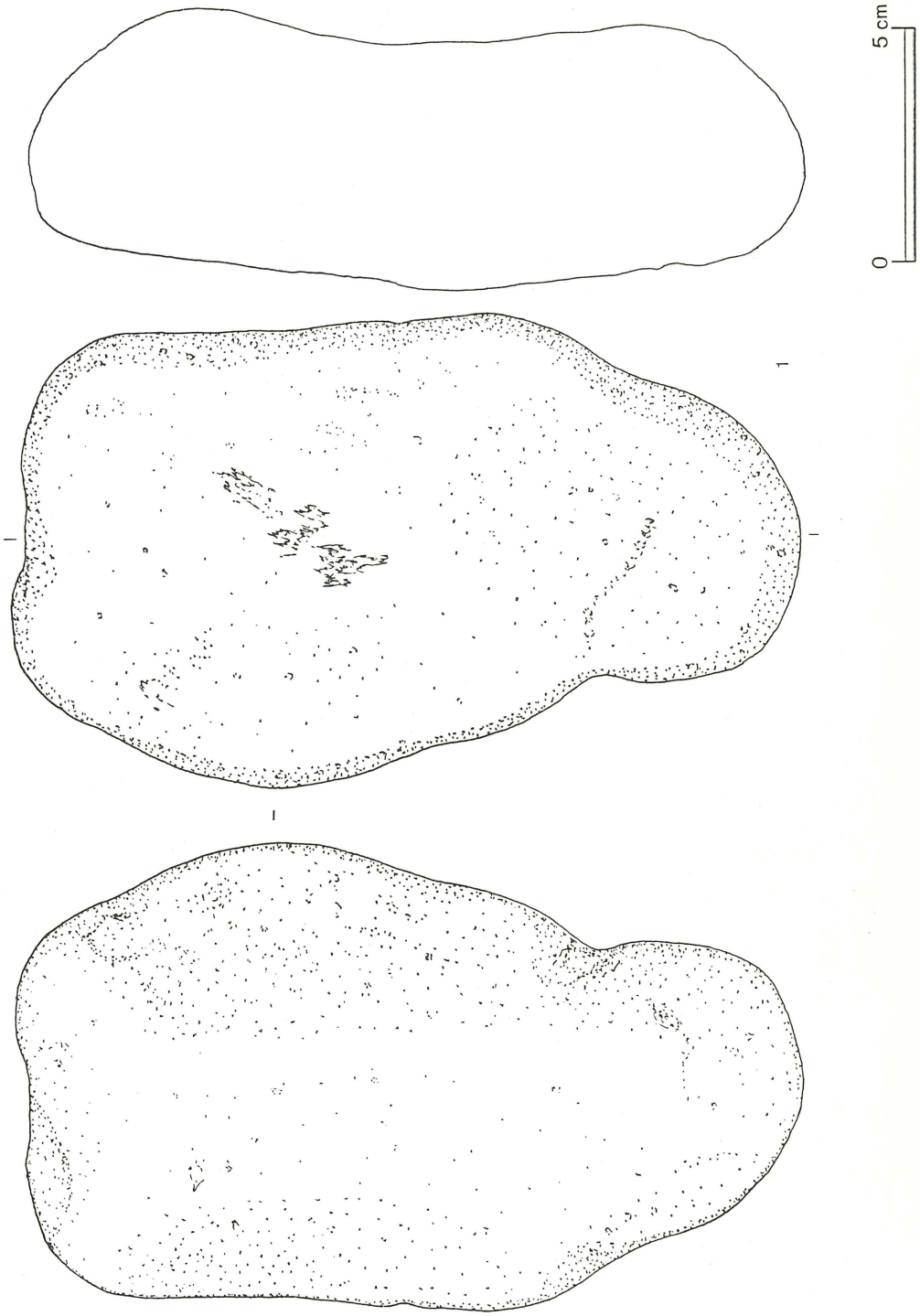

第170図　第Ⅳ層の石器(8)

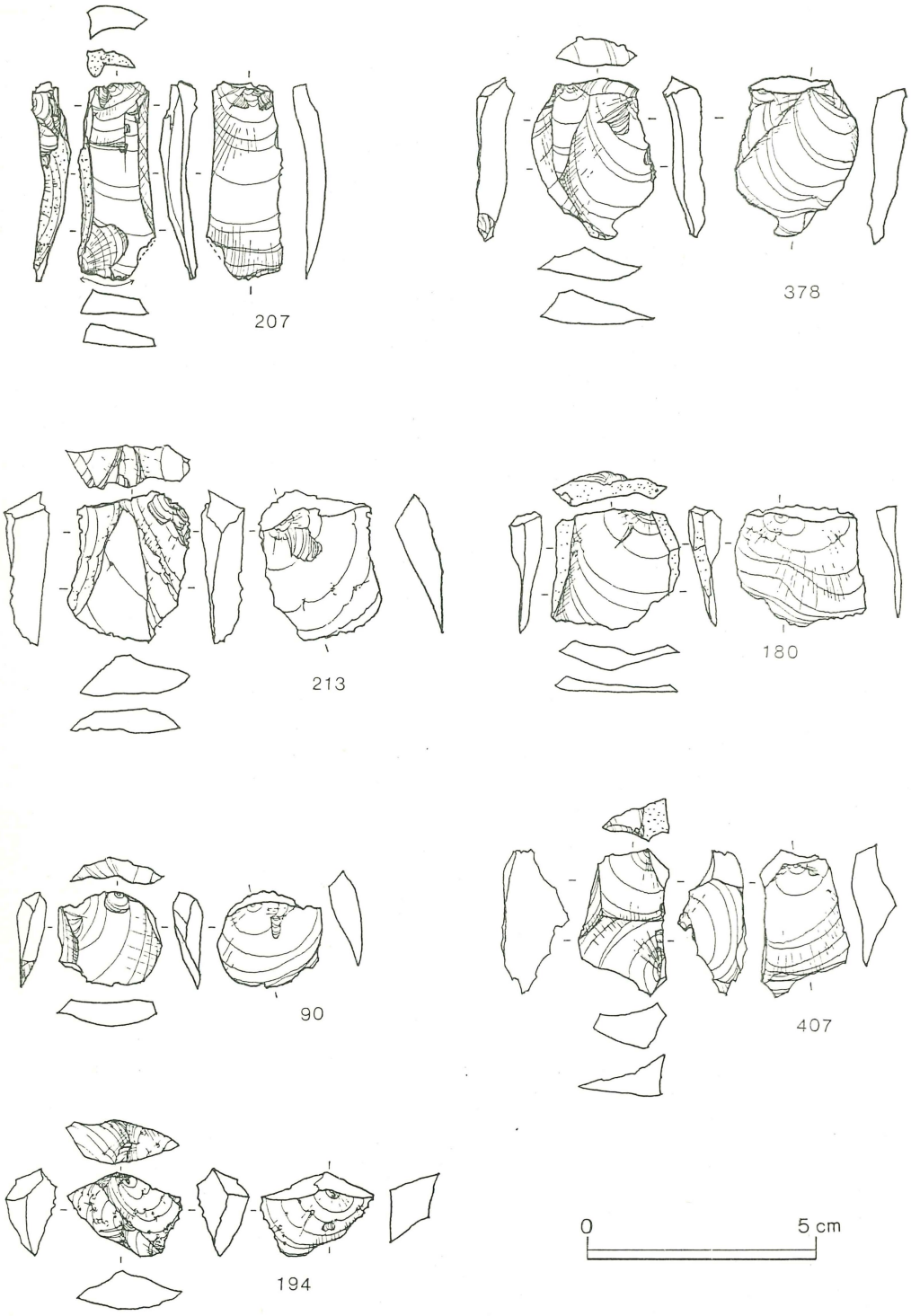

第171図　第Ⅳ層の石器(9)

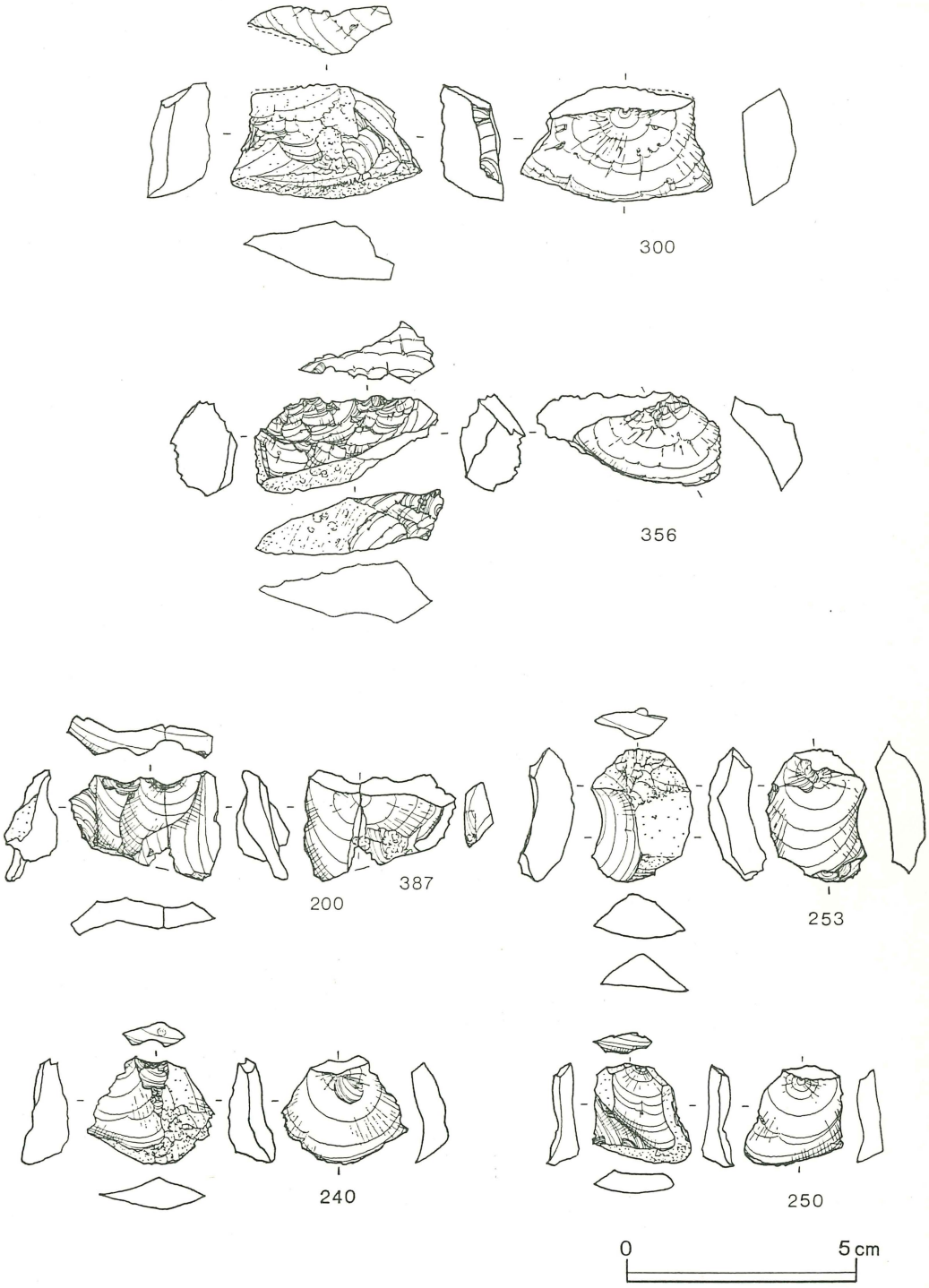

第172図　第Ⅳ層の石器(10)

接合例4（第176図）　横長の剥片が二点接合している。接合例3と同じく大きな剥離面を打面として作業が行なわれている。自然面を残す初期の剥離作業時の石器であることも共通する。

（田中英司）

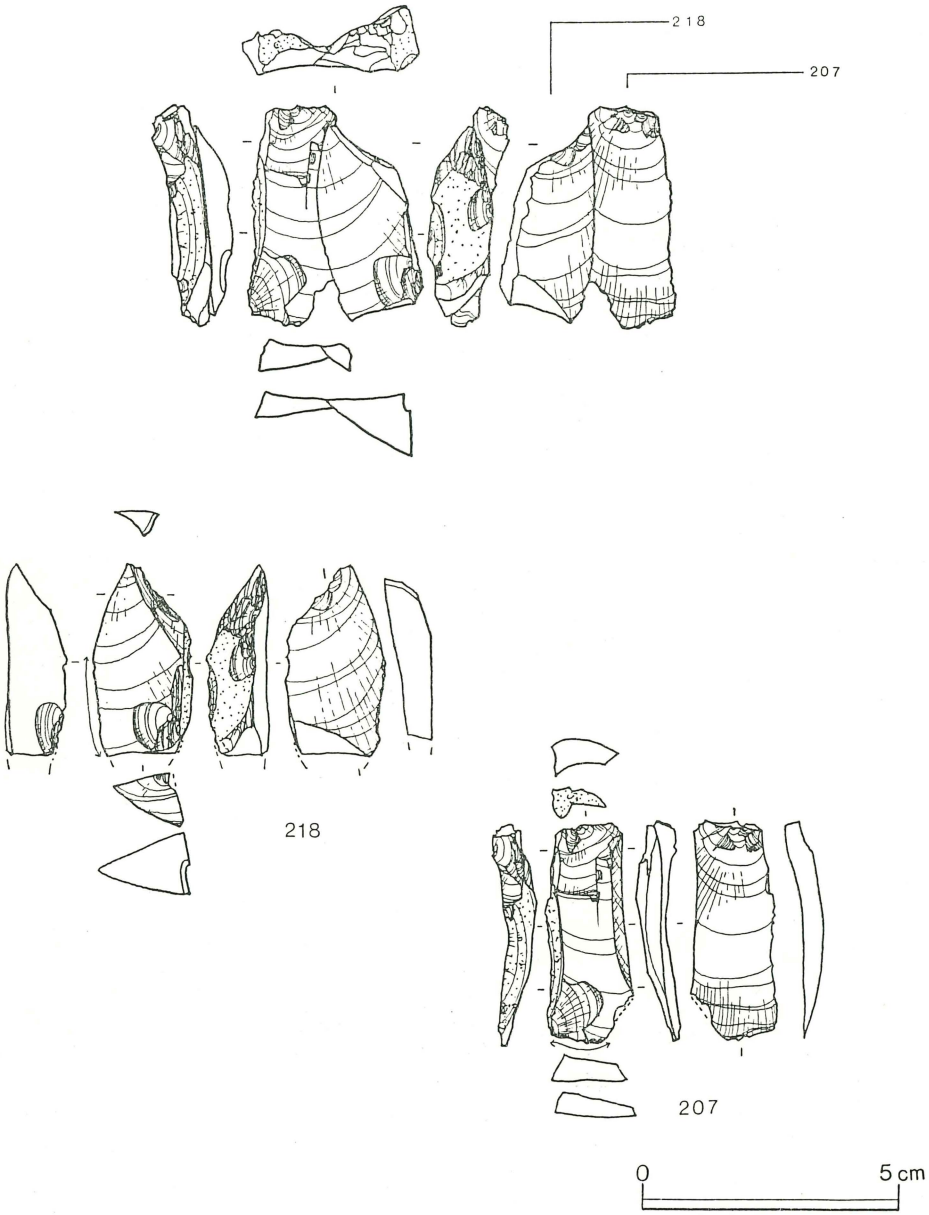

第173図　第Ⅳ層の石器接合例1

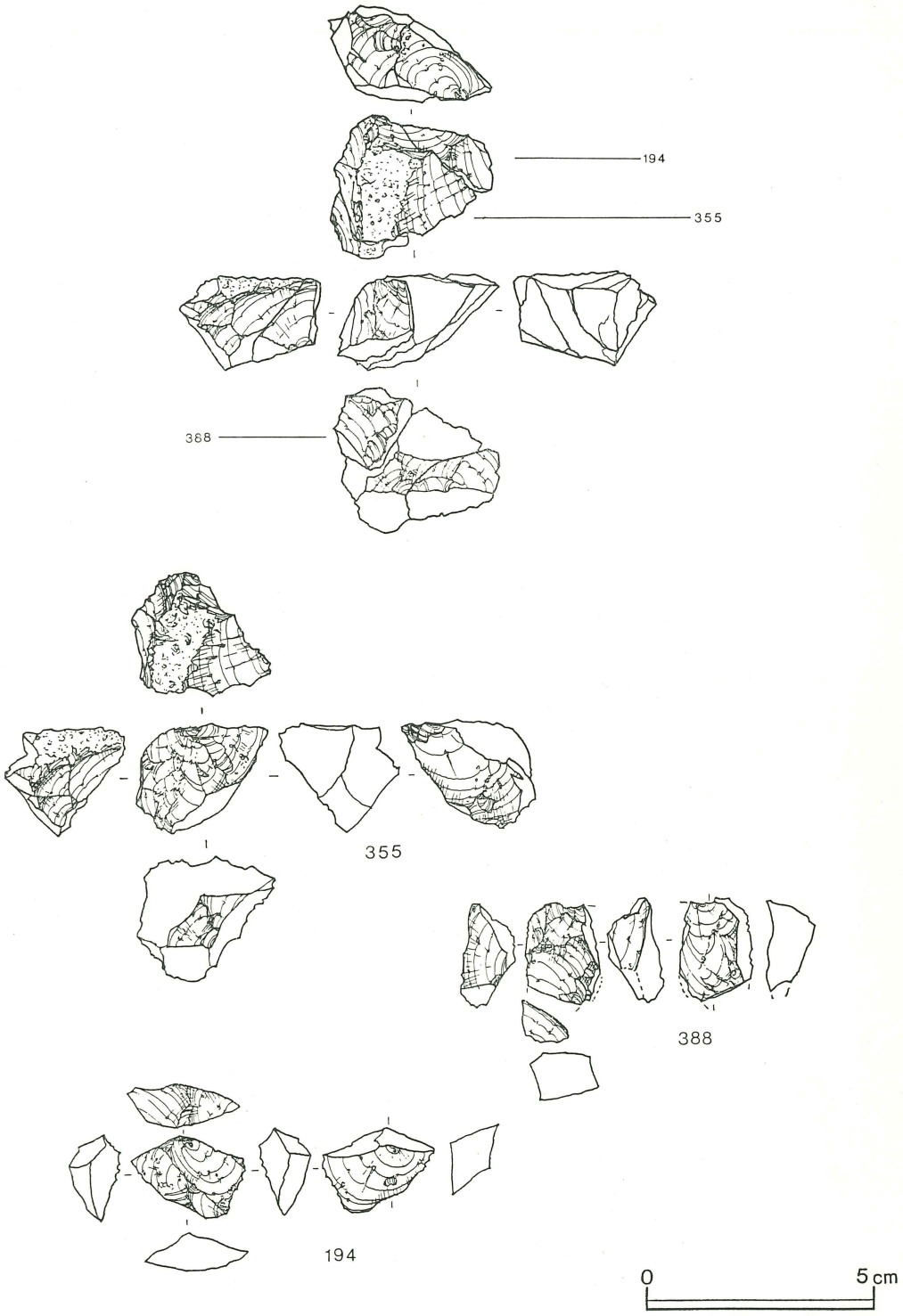

第174図　第Ⅳ層の石器接合例2

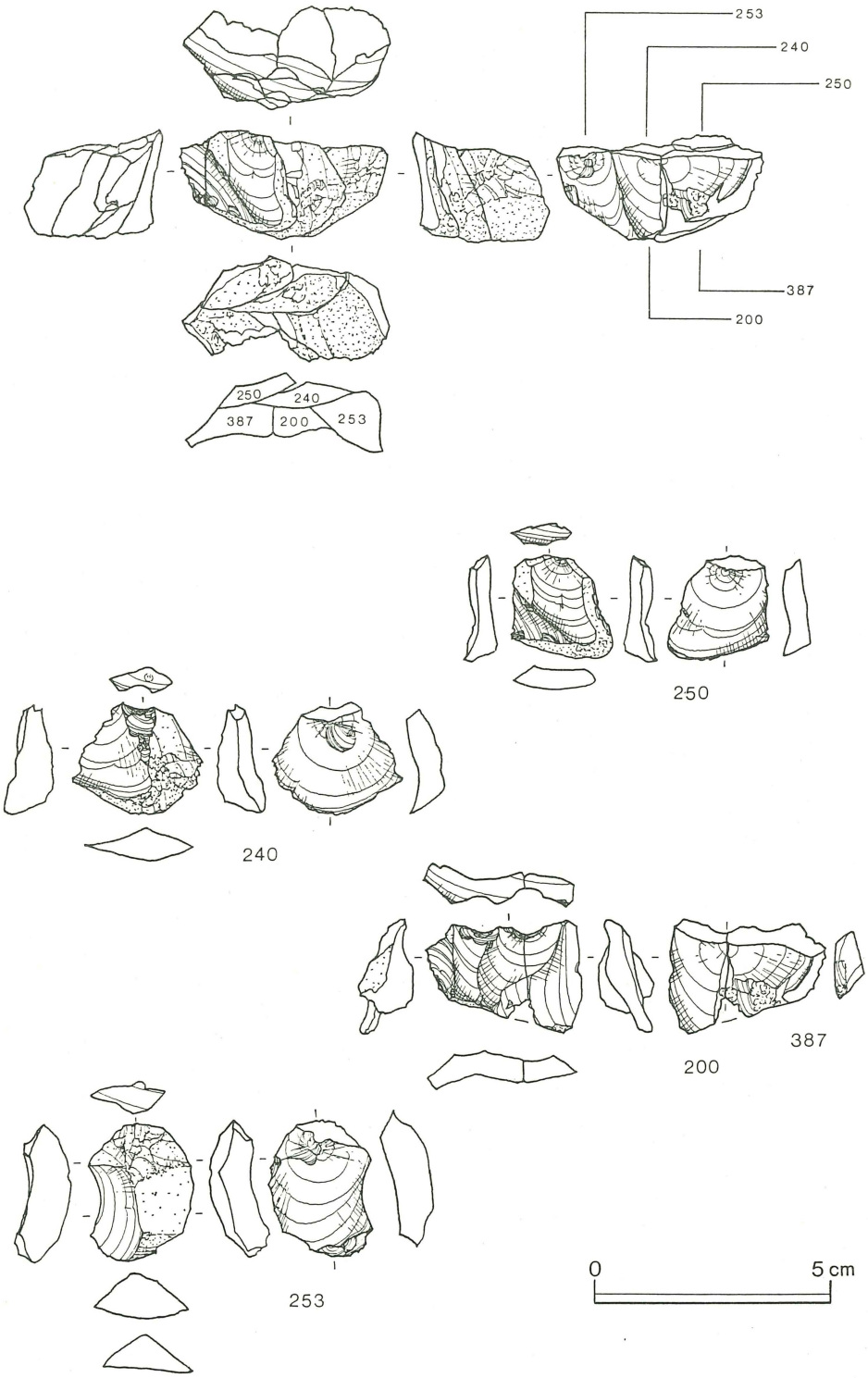

第175図　第Ⅳ層の石器接合例3

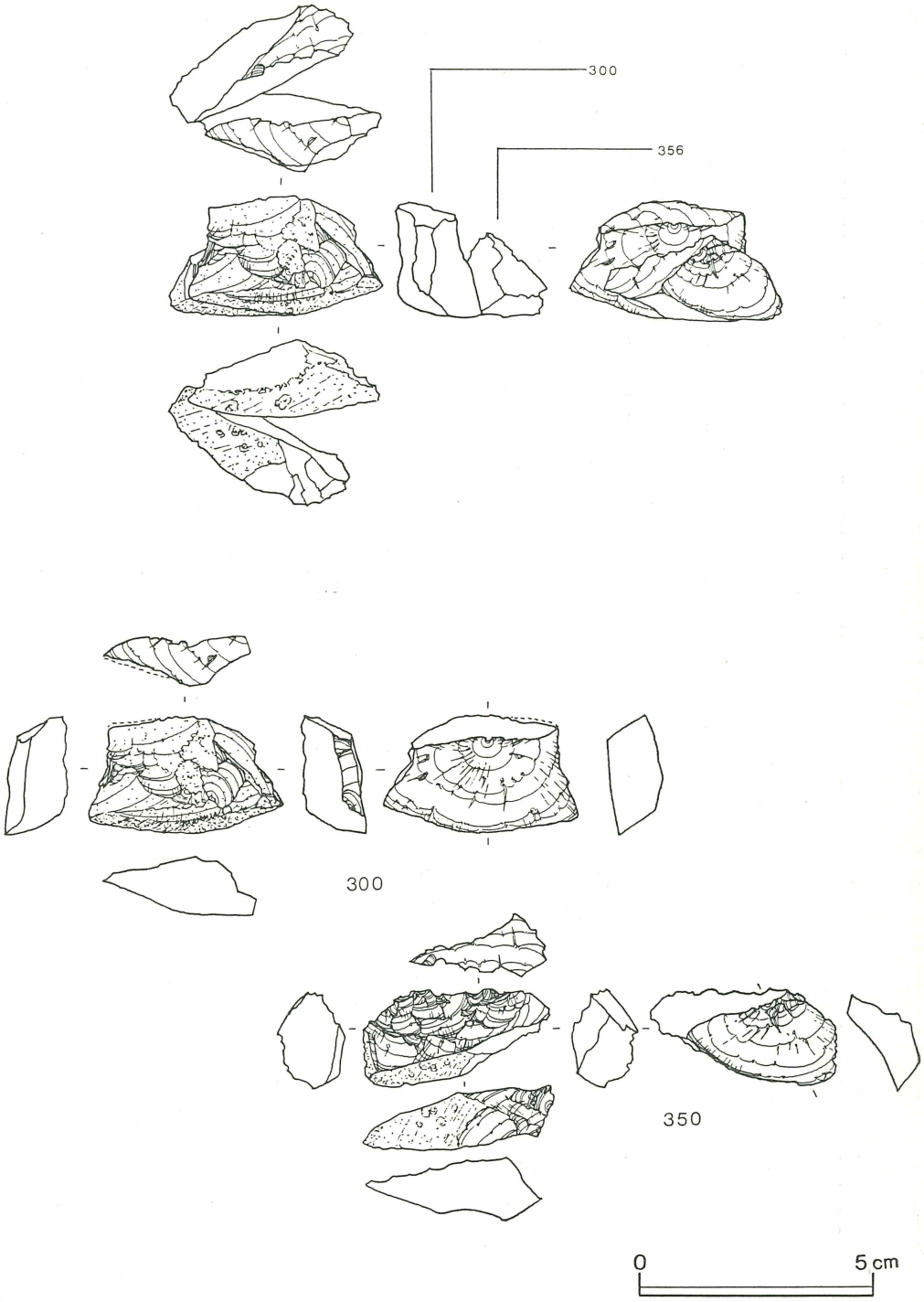

第176図　第Ⅳ層の石器接合例4

第10表　明花向遺跡C区先土器時代石器一覧表(1)

番号	グリット	北-南 (cm)	東-西 (cm)	標高(m) 上	標高(m) 下	層位	石器名	石質	長さ (cm)	幅 (cm)	厚さ (cm)	重さ (g)	破損	備考
1	A-3-10	181.0	221.0	11.764	11.700	Ⅶ	敲石	礫岩	16.5	9.8	5.8	1311.0		
2	〃	267.5	215.0	11.708	11.687		細剝離痕のある剝片	粘板岩	6.9	5.4	1.2	49.49		
3	〃						石核	〃	4.8	4.4	1.5	42.57		表採
4	〃						剝片	〃	3.0	4.3	0.9	9.24		〃
5	〃						〃	〃	3.4	3.2	0.6	6.47		〃
6	〃						折断剝片	〃	2.3	1.6	0.7	3.35		〃
7	〃						〃	〃	5.1	3.8	1.4	28.26		〃
8	〃						〃	〃	3.8	4.2	0.7	6.74		〃
9	A-3-9					Ⅶ	ナイフ形石器	砂岩	3.9	1.4	0.5	2.13		〃
10	A-3-19	309.0	165.5	11.650	11.644	〃	折断剝片	安山岩	4.3	3.9	0.8	12.36		
11	〃	328.5	131.5	11.785	11.770	〃	剝片	〃	3.8	3.6	1.6	21.04		
12	C-7-4						〃	チャート	3.2	2.3	0.7	4.51		表採
13	C-7-8	338.5	154.0		12.924	Ⅳ	折断剝片	黒曜石	1.3	1.1	0.4	0.54		
14	〃	352.5	180.0		12.929	〃	剝片	〃	1.5	1.8	0.6	1.44		
15	〃	352.5	178.5		12.931	〃	〃	〃	0.8	1.4	0.2	0.03		
16	〃	371.5	186.5		12.919	〃	折断剝片	〃	0.5	1.0	0.4	0.07		
17	〃	365.5	156.5		12.936	〃	〃	〃	1.6	1.2	0.4	0.62		
18	〃	382.0	116.0	12.929	12.927	〃	剝片	〃	1.5	2.3	0.5	1.98		
19	〃	382.0	234.0	12.963	12.959	〃	折断剝片	〃	2.7	1.7	0.5	2.80		
20	〃	369.0	253.0		12.883	〃	剝片	〃	0.8	1.2	0.2	0.25		
21	〃	378.0	237.0		12.911	〃	〃	〃	1.1	1.2	0.2	0.10		
22	〃	387.0	202.0	12.905	12.894	〃	〃	〃	1.7	2.6	1.0	2.82		
23	〃	340.0	190.0	12.896	12.866	〃	石核	〃	4.6	5.3	1.6	28.44		
24	〃	350.0	165.0	12.897	12.889	〃	剝片	〃	2.6	1.8	0.8	3.94		
25	〃	361.5	163.0	12.904	12.896	〃	ナイフ形石器	〃	1.8	2.1	0.7	2.43		
26	〃	370.5	153.0	12.900	12.895	〃	剝片	黒曜石	2.3	1.1	0.5	1.09		
27	〃	385.0	89.0		12.863	〃	〃	〃	1.1	1.0	0.2	0.02		
28	〃	345.0	138.5		12.855	〃	砕片	〃	0.6	0.4	0.1	0.01		
29	〃	367.0	133.0	12.877	12.870	〃	剝片	〃	2.5	1.0	0.5	1.20		
30	〃	377.5	126.0		12.860	〃	〃	〃	1.1	1.2	0.2	0.10		
31	〃	390.0	114.0		12.948	〃	〃	〃	1.8	1.2	0.4	0.46		
32	〃	278.0	102.0		12.865	〃	〃	〃	0.7	1.2	0.3	0.11		
33	〃	348.0	96.0		12.845	〃	〃	〃	1.4	0.8	0.3	0.20		
34	〃	391.0	99.0		12.835	〃	砕片	〃	0.5	0.5	0.1	0.01		
35	〃	365.5	134.0	12.841	12.840	〃	剝片	〃	2.0	1.0	0.4	0.61		
36	〃	376.5	147.0		12.875	〃	砕片	〃	1.0	0.8	0.2	0.02		
37	〃	334.0	139.0		12.839	〃	〃	〃	0.7	0.8	0.1	0.03		
38	〃	343.5	149.0		12.840	〃	〃	〃	0.6	0.2	0.1	0.01		
39	〃	386.5	170.0		12.830	〃	〃	〃	0.3	0.4	0.1	0.01		
40	〃	373.0	165.0	12.842	12.837	〃	折断剝片	〃	1.1	2.1	0.3	0.45		
41	〃	358.5	191.0		12.829	〃	〃	〃	0.6	0.8	0.2	0.02		
42	〃	328.5	185.0		12.815	〃	剝片	〃	0.6	1.0	1.1	0.02		
43	〃	251.0	311.0	12.789	12.779	〃	折断剝片	〃	1.5	1.8	0.4	0.95		
44	〃	365.0	122.0		12.806	Ⅴ	砕片	〃	0.3	0.5	0.2	0.01		
45	〃	398.0	133.0		12.813	〃	折断剝片	〃	0.9	0.3	0.1	0.02		
46	〃	389.0	145.0		12.818	〃	砕片	〃	0.2	0.1	0.1	0.01		
47	〃	390.0	155.0		12.822	〃	〃	〃	0.3	0.4	0.2	0.01		
48	〃	371.0	148.0		12.861	〃	剝片	〃	0.9	0.8	0.2	0.01		

第10表　明花向遺跡C区先土器時代石器一覧表(2)

番号	グリット	北-南 (cm)	東-西 (cm)	標高(m) 上	標高(m) 下	層位	石器名	石質	長さ (cm)	幅 (cm)	厚さ (cm)	重さ (g)	破損	備考
49	C-7-8	358.0	150.0		12.827	Ⅴ	砕片	〃	0.1	0.3	0.1	0.01		
50	〃	365.0	158.0		12.827	〃	剝片	〃	1.5	0.4	0.4	0.04		
51	〃	368.0	171.0		12.822	〃	砕片	黒曜石	0.8	0.7	0.1	0.02		
52	〃	365.0	178.0		12.831	〃	〃	〃	0.2	0.6	0.2	0.01		
53	〃	371.0	186.0		12.826	〃	〃	〃	0.5	0.7	0.1	0.02		
54	〃	365.0	191.0		12.826	〃	〃	〃	0.5	0.3	0.1	0.01		
55	〃	345.0	198.0		12.808	〃	〃	〃	0.1	1.2	0.1	0.01		
56	〃	343.0	174.0		12.808	〃	〃	〃	0.6	1.0	0.2	0.04		
57	〃	332.0	142.0		12.819	〃	〃	〃	0.9	0.5	0.1	0.03		
58	〃	344.0	141.0		12.817	〃	〃	〃	0.5	0.2	0.1	0.01		
59	〃	207.0	67.0		12.787	〃	〃	〃	0.5	0.2	0.1	0.01		
60	〃	309.0	295.0		12.794	〃	剝片	〃	1.2	1.4	0.3	0.36		
61	〃	316.5	205.0		12.789	〃	砕片	〃	0.6	0.5	0.1	0.01		
62	〃	371.0	185.0	12.788	12.779	〃	剝片	〃	1.8	2.3	0.9	1.97		
63	〃	305.0	124.0		12.779	〃	砕片	〃	0.3	0.2	0.1	0.01		
64	〃	339.0	140.0		12.787	〃	〃	〃	0.7	0.5	0.1	0.01		
65	〃	365.0	149.0		12.828	〃	〃	〃	0.2	0.3	0.1	0.01		
66	〃	370.0	127.5		12.801	〃	剝片	〃	0.5	0.5	0.3	0.05		
67	〃	396.0	96.0		12.796	〃	〃	粘板岩	0.3	0.5	0.1	0.02		
68	〃	395.0	64.0		12.791	〃	〃	黒曜石	0.8	1.8	0.3	0.46		
69	〃	388.0	50.0		12.734	〃	〃	チャート	0.5	1.0	0.3	0.19		
70	〃	393.5	23.5	12.771	12.761	〃	〃	黒曜石	2.1	2.5	0.5	2.39		
71	〃	395.0	133.0		12.789	〃	砕片	〃	0.8	0.5	0.1	0.01		
72	〃	369.5	143.5		12.699	〃	〃	〃	0.6	0.7	0.1	0.01		
73	〃	367.0	197.0		12.721	〃	〃	〃	0.5	0.4	0.1	0.01		
74	〃	338.0	232.0		12.779	〃	〃	〃	0.8	0.6	0.1	0.01		
75	〃	393.0	195.5		12.771	〃	〃	〃	0.6	0.4	0.1	0.01		
76	〃	375.5	35.0	12.679	12.671	〃	砕片	黒曜石	1.3	1.8	0.3	0.11		
77	〃	394.0	125.0		11.164	〃	〃	〃	1.3	1.8	0.2	0.50		
78	〃	376.0	133.0		12.665	〃	剝片	〃	1.5	1.8	0.3	0.44		
79	〃	361.0	164.5		13.315	〃	〃	〃	0.4	1.1	0.3	0.08		
80	C-7-16	373.0	163.5	12.858	12.848	Ⅳ	掻・削器	〃	1.9	2.8	0.8	3.39		
81	C-7-13	104.5	186.0	13.350	13.342	Ⅶ	ナイフ形石器	凝灰岩	3.5	2.0	0.9	4.96		
82	〃	155.5	88.0	13.321	13.311	Ⅴ	〃	黒曜石	2.4	2.6	0.8	3.41		
83	C-7-16	317.0	127.0	12.882	12.876	Ⅳ	〃	〃	3.2	1.8	0.8	3.80		
84	C-7-13	138.0	237.0		13.374	〃	剝片	〃	1.1	1.5	0.3	0.37		
85	〃	90.0	230.0	13.446	13.441	〃	ナイフ形石器	〃	2.8	1.8	0.9	3.28		
86	〃	105.0	219.0		13.462	〃	剝片	〃	1.3	1.0	0.3	0.23		
87	〃	51.0	216.0		13.404	〃	〃	〃	1.5	1.9	0.2	0.63		
88	〃	28.0	202.0		13.417	〃	砕片	〃	0.9	0.6	0.1	0.03		
89	〃	49.0	172.0		13.420	〃	掻・削器	〃	1.5	0.9	0.4	0.63		
90	〃	45.0	174.0		13.422	〃	砕片	〃	0.6	1.0	0.2	0.02		
91	〃	46.0	170.0		13.420	〃	剝片	〃	1.3	2.5	0.3	0.57		
92	〃	77.0	162.0		13.407	〃	砕片	〃	0.6	0.6	0.1	0.01		
93	〃	102.0	177.0		13.386	〃	剝片	〃	1.4	1.5	0.4	0.49		
94	〃	161.0	157.0		13.409	〃	折断剝片	〃	1.1	0.8	0.3	0.23		
95	〃	23.0	140.0		13.387	Ⅶ	砕片	〃	1.1	0.7	0.2	0.07		
96	〃	28.0	125.0		13.397	〃	〃	〃	1.0	1.1	0.2	0.02		

第10表　明花向遺跡C区先土器時代石器一覧表(3)

番号	グリッド	北-南 (cm)	東-西 (cm)	標高(m) 上	標高(m) 下	層位	石器名	石質	長さ (cm)	幅 (cm)	厚さ (cm)	重さ (g)	破損	備考
97	C-7-13	17.5	89.0		13.348	Ⅶ	剝片	〃	1.2	1.8	0.4	0.57		
98	〃	11.0	115.0		13.360	〃	砕片	〃	0.4	0.5	0.1	0.01		
99	〃	76.5	110.0		13.380	〃	〃	〃	0.6	0.9	0.2	0.03		
100	〃	77.5	115.5		13.362	〃	〃	〃	0.8	1.1	0.2	0.02		
101	〃	92.0	117.0		13.358	〃	砕片	黒曜石	0.5	0.4	0.1	0.01		
102	〃	128.0	115.0	13.335	13.356	〃	折断剝片	〃	3.1	2.6	0.7	3.80		
103	〃	94.0	177.0	13.335	13.331	〃	剝片	〃	1.1	1.8	0.4	0.43		
104	〃	113.0	196.0		13.369	〃	折断剝片	〃	1.1	0.6	0.3	0.11		
105	〃	52.0	246.0		13.437	〃	剝片	〃	0.5	0.7	0.4	0.05		
106	〃	78.0	169.0		13.303	Ⅴ	〃	〃	1.5	1.2	0.4	0.38		
107	〃	57.0	139.5		13.319	〃	〃	〃	1.6	2.8	0.5	1.22		
108	〃	32.0	123.0		13.318	〃	〃	〃	0.7	0.6	0.3	0.04		
109	〃	25.0	111.0		13.316	〃	〃	〃	0.8	1.6	0.3	0.20		
110	〃	60.0	101.0		13.326	〃	〃	〃	1.2	1.1	1.0	0.60		
111	〃	16.5	64.5	13.326	13.319	〃	折断剝片	〃	2.3	2.0	0.6	2.08		
112	〃	5.0	138.0		13.307	〃	砕片	〃	0.7	0.4	0.1	0.01		
113	〃	65.0	77.5		13.294	〃	〃	〃	0.4	0.4	0.1	0.01		
114	〃	178.0	87.5		13.329	〃	折断剝片	〃	0.7	0.6	0.2	0.05		
115	〃	27.0	202.0		13.302	〃	砕片	〃	0.6	0.5	0.1	0.03		
116	〃	74.0	252.0		13.303	〃	折断剝片	〃	0.5	0.9	0.1	0.03		
117	〃	3.0	55.0	13.236	13.216	〃	剝片	〃	2.8	3.1	1.1	5.68		
118	〃	18.0	117.0		13.246	〃	〃	〃	0.5	1.2	0.2	0.05		
119	〃	26.0	118.0		13.244	〃	砕片	〃	0.9	0.4	0.2	0.02		
120	〃	15.0	128.0		13.223	〃	折断剝片	〃	1.1	0.8	0.4	0.08		
121	〃	4.0	146.0		13.269	〃	砕片	〃	0.4	0.2	0.1	0.01		
122	〃	1.0	169.0		13.216	〃	〃	〃	0.9	0.9	0.2	0.03		
123	〃	17.0	164.0		13.255	〃	剝片	〃	0.7	0.6	0.4	0.08		
124	〃	6.0	187.0		13.204	〃	砕片	〃	1.0	1.0	0.3	0.10		
125	〃	31.0	217.0		13.229	〃	〃	〃	0.8	1.2	0.2	0.08		
126	〃	60.0	211.0		13.219	〃	剝片	〃	0.7	1.4	0.4	0.28		
127	〃	60.5	222.0		13.227	〃	砕片	〃	0.4	0.3	0.1	0.01		
128	〃	50.0	243.0		13.226	〃	〃	〃	0.5	0.6	0.1	0.02		
129	〃	59.0	237.0		13.262	〃	〃	〃	1.0	1.4	0.2	0.23		
130	〃	91.0	142.0		13.282	〃	〃	〃	0.9	0.7	0.2	0.03		
131	〃	91.5	165.0		13.192	〃	〃	〃	1.0	1.5	0.2	0.15		
132	〃	91.0	191.0		13.199	〃	〃	〃	0.9	1.1	0.1	0.06		
133	〃	106.0	162.0		13.195	〃	〃	〃	1.2	0.5	0.1	0.03		
134	〃	120.0	172.0		13.200	〃	〃	〃	0.4	0.2	0.1	0.01		
135	〃	337.0	66.0		13.359	〃	〃	〃	0.5	0.6	0.1	0.03		
136	〃	116.0	113.0		13.144	〃	〃	〃	0.1	0.1		0.01		
137	〃	87.0	157.0		13.103	〃	〃	〃	0.9	0.8	0.2	0.03		
138	〃	32.0	132.0		13.125	〃	折断剝片	〃	0.9	1.0	0.2	0.16		
139	C-7-8	337.0	167.0		13.145	〃	砕片	〃	0.2	0.6	0.1	0.01		
140	〃	305.0	164.5	13.112	13.105	〃	細剝離痕のある剝片	〃	1.7	2.7	0.5	1.46		
141	〃	393.5	188.0	13.175	13.320	〃	剝片	〃	2.4	2.0	0.6	2.99		
142	〃	360.5	212.0	13.175	13.167	〃	〃	〃	1.5	1.3	0.7	1.41		
143	C-7-16	289.0	225.5	12.861	12.849	Ⅳ	石核	〃	2.9	2.2	1.5	6.46		
144	〃	379.0	200.0		12.884	〃	剝片	〃	0.8	1.1	0.2	0.09		

第10表　明花向遺跡C区先土器時代石器一覧表(4)

番号	グリッド	北-南 (cm)	東-西 (cm)	標高(m) 上	標高(m) 下	層位	石器名	石質	長さ (cm)	幅 (cm)	厚さ (cm)	重さ (g)	破損	備考
145	C-7-16	316.0	124.0		12.918	Ⅳ	細剥離痕のある剥片	硬質頁岩	3.0	2.4	0.9	6.02		
146	〃	308.0	180.0		12.879	〃	折断剥片	黒曜石	0.9	1.8	0.2	0.27		
147	〃	293.0	171.0	12.868	12.859	〃	細剥離痕のある剥片	〃	2.5	2.2	0.7	3.24		
148	〃	241.0	145.5		12.877	〃	石核	礫岩	7.4	8.3	8.9	340.5		
149	〃	261.0	71.5		12.898	〃	折断剥片	黒曜石	0.7	1.1	0.2	0.06		
150	〃	305.0	27.0		12.927	〃	剥片	砂岩	1.5	2.4	1.3	4.27		
151	〃	260.0	112.5		12.863	〃	折断剥片	黒曜石	3.5	2.1	0.9	5.27		
152	〃	336.0	142.5		12.827	〃	〃	〃	0.6	0.6	0.1	0.02		
153	〃	273.5	132.0	12.822	12.816	Ⅴ	ナイフ形石器	〃	2.6	1.6	1.2	0.02		
154	〃	375.0	245.0		12.786	〃	折断剥片	〃	1.0	1.6	0.3	0.30		
155	〃	340.0	247.5	12.780	12.778	〃	〃	〃	1.8	1.3	0.7	1.47		
156	〃	254.0	222.5	12.799	12.790	〃	細剥離痕のある剥片	〃	2.1	2.2	1.3	4.58		
157	〃	265.5	141.0		12.791	〃	掻・削器	〃	1.4	1.3	0.6	1.00		
158	〃	225.0	14.5	12.582	12.569	Ⅳ	剥片	チャート	1.2	1.8	0.3	0.76		
159	〃	303.0	160.0	12.724	12.706	Ⅴ	〃	黒曜石	3.2	2.6	0.8	8.09		
160	〃	301.5	153.0		12.656	〃	折断剥片	安山岩	0.7	0.5	0.1	0.03		
161	〃	290.5	398.0	12.848	12.834	〃	剥片	黒曜石	3.0	2.4	0.6	2.48		
162	C-7-19	.					石核	〃	2.9	2.4	1.1	6.24		表採
163	C-7-21	1.5	180.0		11.303	Ⅳ	ナイフ形石器	〃	1.7	1.2	1.0	1.51		
164	〃	73.0	174.5		11.297	〃	剥片	チャート	1.4	1.3	0.3	0.49		
165	〃	45.5	137.5		11.248	〃	〃	砂岩	0.7	1.3	0.1	0.08		
166	〃	10.0	165.0		11.252	〃	折断剥片	黒曜石	1.5	1.5	0.3	1.25		
167	〃	5.0	165.5		11.225	Ⅴ	砕片	〃	0.4	0.6	0.1	0.02		
168	〃	54.5	266.5	11.248	11.241	〃	細剥離痕のある剥片	〃	3.8	1.9	0.5	3.29		
169	〃	102.0	255.5		11.259	〃	剥片	砂岩	0.8	1.0	0.2	0.15		
170	C-7-22	8.0	276.5	11.369	11.336	Ⅳ	石核	〃	3.5	6.5	8.1	290.2	○	
171	〃	8.0	258.0	11.377	11.342	〃	〃	〃	3.2	6.6	2.9	51.80	○	
172	C-7-24	349.0	152.0		11.382	〃	剥片	黒曜石	1.2	0.7	0.2	0.12		
173	〃	315.0	152.0		11.424	〃	〃	〃	1.3	1.5	0.3	0.30		
174	〃	207.0	179.0		11.394	〃	〃	〃	1.5	1.9	0.4	0.81		
175	〃	207.0	179.0		11.394		〃	〃	0.5	1.2	0.3	0.06		
176	〃	266.0	93.0		12.970	Ⅳ	折断剥片	黒曜石	1.6	1.2	0.5	0.28		
177	C-7-25	220.0	339.5		12.947	〃	剥片	〃	2.0	1.0	0.2	0.21		
178	D-6-9	107.5	95.5	13.044	13.037	〃	〃	砂岩	1.5	1.4	0.2	0.23		
179	〃	192.0	46.0		13.221	Ⅲ	〃	粘板岩	1.3	2.2	0.4	1.23		
180	D-6-10	31.0	392.0	13.393	13.386	〃	細剥離痕のある剥片	黒曜石	2.6	2.7	0.6	3.00		
181	〃	5.0	257.5	13.225	13.222	〃	折断剥片	〃	1.9	1.2	0.5	1.06		
182	〃	166.5	288.0		13.167	Ⅳ	〃	〃	1.0	1.2	0.2	0.07		
183	〃	219.5	123.0		13.127	〃	剥片	〃	1.1	2.0	0.4	0.27		
184	〃	295.5	322.0	13.113	13.107	〃	細剥離痕のある剥片	〃	2.6	2.1	0.7	2.15		
185	〃	289.5	275.5		13.144	〃	剥片	〃	0.9	2.2	0.5	0.50		
186	〃	318.5	253.5		13.313	Ⅲ	〃	〃	1.5	1.8	0.6	1.01		
187	〃	330.0	312.0	13.108	13.106	Ⅳ	掻・削器	〃	3.0	2.6	0.7	4.11		
188	〃	244.0	343.5	13.110	13.084	〃	折断剥片	〃	3.9	4.8	0.8	11.01		
189	〃	200.0	372.0		13.070	〃	剥片	〃	0.8	1.5	0.2	0.06		
190	〃	166.5	343.5	13.078	13.059	〃	〃	〃	1.5	1.3	0.4	0.71		
191	〃	112.5	177.5	13.062	13.030	〃	折断剥片	安山岩	4.6	4.0	1.2	18.36		
192	〃	22.0	129.0		13.018	〃	砕片	黒曜石	0.9	0.4	0.1	0.03		

第10表　明花向遺跡C区先土器時代石器一覧表(5)

番号	グリッド	北-南 (cm)	東-西 (cm)	標高(m) 上	標高(m) 下	層位	石器名	石質	長さ (cm)	幅 (cm)	厚さ (cm)	重さ (g)	破損	備考
193	D-6-10	97.0	164.0	13.022	13.009	Ⅳ	剝片	〃	1.9	1.2	0.7	1.66		
194	D-6-25	364.5	204.5	13.378	13.372	Ⅲ	〃	〃	1.5	2.5	1.0	3.02		
195	〃	338.5	38.0		13.278	〃	〃	〃	0.9	2.7	0.4	0.73		
196	〃	180.0	299.0	13.438	13.429	〃	掻・削器	〃	2.4	2.0	0.7	3.18		
197	D-6-10	256.0	201.0	13.085	13.049	Ⅳ	ナイフ形石器	〃	2.5	2.6	0.7	4.92	○	
198	D-7-1	375.0	121.5		13.147	Ⅲ	掻・削器	〃	2.5	2.5	0.8	2.29		
199	〃	391.5	211.5		13.146	Ⅳ	折断剝片	安山岩	2.0	0.9	0.2	0.35		
200	〃	345.5	117.5	13.025	12.995	〃	剝片	砂岩	3.3	5.2	1.0	19.14		
201	D-7-4	95.0	11.5	12.719	12.717	Ⅴ	〃	黒曜石	1.1	2.2	0.4	1.01		
202	D-7-5	43.0	322.0		12.731	〃	〃	〃	1.2	1.3	0.1	0.05		
203	〃	57.0	220.5	12.938	12.933	〃	掻・削器	〃	1.4	1.5	0.7	1.88		
204	〃	100.0	232.0		12.828	〃	折断剝片	〃	1.5	1.0	0.3	0.33		
205	D-7-6	17.5	242.0		13.258	Ⅱ	剝片	安山岩	1.6	2.7	0.5	2.07		
206	〃	47.0	220.5	13.327	13.321	〃	細剝離痕のある剝片	黒曜石	1.3	2.5	0.7	1.79		
207	〃	34.0	158.0	13.213	13.205	〃	掻・削器	〃	4.3	1.8	0.6	3.31		
208	〃	82.5	174.0		13.351	〃	折断剝片	安山岩	1.9	1.4	0.4	0.93		
209	〃	83.5	76.5			Ⅲ	剝片	黒曜石	1.5	0.9	0.3	0.12		
210	〃	109.5	70.5		13.348	〃	〃	〃	1.2	1.9	0.5	0.72		
211	〃	119.0	47.0	13.304	13.297	〃	折断剝片	〃	1.7	3.2	0.7	1.69		
212	〃	127.0	132.5	13.346	13.346	〃	剝片	〃	2.7	1.6	0.5	1.73		
213	〃	179.0	193.5	13.377	13.368	〃	〃	安山岩	3.2	2.5	1.0	6.39		
214	〃	149.0	192.5		13.235	〃	折断剝片	砂岩	0.8	1.4	0.1	0.06		
215	〃	139.0	208.0	13.222	13.216	〃	〃	安山岩	2.3	2.0	0.7	1.69		
216	〃	112.5	245.5		13.344	〃	剝片	〃	0.9	3.0	0.5	1.00		
217	〃	155.0	219.0		13.419	〃	折断剝片	黒曜石	1.5	1.3	0.4	0.54		
218	〃	168.0	255.5	13.269	13.242	〃	ナイフ形石器	〃	3.8	2.0	1.1	7.36	○	
219	〃	217.5	324.5	13.273	13.266	〃	〃	〃	3.6	1.7	0.9	3.09		
220	〃	249.5	159.0	13.171	13.166	〃	折断剝片	〃	2.4	1.3	0.4	1.53		
221	〃	361.0	113.0	13.284	13.278	〃	ナイフ形石器	〃	1.6	2.2	0.5	1.95		
222	〃	292.5	221.5		13.361	〃	剝片	〃	0.5	1.5	0.4	0.26		
223	〃	128.0	52.0	13.292	13.279	〃	〃	〃	1.5	1.7	0.5	0.63		
224	〃	138.0	139.0		13.203	〃	〃	安山岩	1.5	1.5	0.5	0.98		
225	〃	88.0	87.0	13.136	13.129	〃	〃	黒曜石	1.8	2.8	0.7	3.25		
226	〃	102.5	171.0		13.183	〃	〃	黒曜石	1.8	0.7	0.2	0.09		
227	〃	224.0	303.0		13.291	〃	〃	チャート	0.8	1.1	0.1	0.06		
228	〃	206.5	296.0	13.166		〃	ナイフ形石器	黒曜石	4.0	2.1	0.8	4.94		
229	〃	206.5	275.0		13.153	〃	折断剝片	安山岩	2.5	2.2	0.7	3.79		
230	〃	178.0	136.5		13.198	〃	〃	〃	3.0	2.0	0.8	4.98		
231	〃	174.5	122.0	13.167	13.161	〃	〃	黒曜石	1.7	1.6	0.6	1.83		
232	〃	168.0	104.0		13.162	〃	砕片	〃	0.3	0.5	0.1	0.01		
233	〃	100.5	227.0	13.132	13.123	Ⅳ	剝片	〃	2.8	2.3	0.9	5.15		
234	〃	110.0	143.5	13.138	13.133	〃	折断剝片	安山岩	2.5	3.8	1.0	8.31		
235	〃	195.5	168.0	13.155	13.150	〃	剝片	砂岩	2.1	3.5	0.3	2.62		
236	〃	252.5	160.0	13.118	13.098	〃	〃	〃	2.3	3.8	0.5	2.71		
237	〃	219.5	90.0	13.158	13.126	〃	ナイフ形石器	黒曜石	4.0	2.1	0.9	5.11		
238	〃	115.5	365.0	13.117	13.111	〃	折断剝片	安山岩	2.4	3.2	0.8	5.55		
239	〃	304.0	78.0		13.128	〃	〃	チャート	0.3	0.8	0.3	0.06		
240	〃	179.0	85.5	13.127	13.112	〃	剝片	黒曜石	2.3	2.8	0.8	3.26		

第10表　明花向遺跡C区先土器時代石器一覧表(6)

番号	グリッド	北-南 (cm)	東-西 (cm)	標高(m) 上	標高(m) 下	層位	石器名	石質	長さ (cm)	幅 (cm)	厚さ (cm)	重さ (g)	破損	備考
241	D-7-6	163.0	93.0		13.115	Ⅳ	砕片	〃	0.6	0.4	0.1	0.01		
242	〃	181.0	180.0	13.122	13.102	〃	折断剝片	安山岩	3.2	1.5	0.8	4.32		
243	〃	139.5	177.0	13.124	13.114	〃	〃	〃	0.7	2.0	0.6	0.85		
244	〃	39.0	242.5		12.523	〃	剝片	砂岩	1.3	1.6	0.1	0.30		
245	〃	335.0	298.0	13.075	13.070	〃	折断剝片	黒曜石	1.2	1.3	0.6	0.58		
246	〃	121.0	124.0		13.006	〃	砕片	〃	0.6	0.2	0.1	0.01		
247	〃	219.5	145.0		13.076	〃	剝片	安山岩	1.0	1.1	0.4	0.42		
248	〃	240.0	128.0		13.060	〃	砕片	黒曜石	0.3	0.1	0.1	0.01		
249	〃	201.0	159.0		13.057	〃	剝片	砂岩	0.9	0.7	0.1	0.03		
250	〃	223.0	184.0	13.065	13.058	〃	〃	黒曜石	2.1	2.2	0.7	2.54		
251	〃	185.0	167.0		13.045	〃	剝片	砂岩	0.8	1.1	0.1	0.07		
252	〃	153.0	160.5	13.062	13.057	〃	折断剝片	安山岩	0.6	1.6	0.6	0.45		
253	〃	161.5	223.0		13.040	〃	砕片	黒曜石	0.4	0.6	0.1	0.01		
254	〃	146.0	213.0		13.040	〃	折断剝片	安山岩	0.8	0.5	0.2	0.04		
255	〃	135.0	227.0		13.037	〃	砕片	〃	0.4	0.5	0.1	0.01		
256	〃	97.0	247.0		13.025	〃	〃	〃	0.3	0.6	0.1	0.01		
257	D-7-9	343.0	146.5	12.855	12.854	Ⅴ	剝片	黒曜石	0.6	1.0	0.2	0.13		
258	〃	214.5	45.0	12.856	12.846	〃	〃	〃	1.2	0.8	0.3	0.07		
259	〃	249.5	114.5	12.926	12.927	〃	〃	〃	0.9	1.7	0.3	0.25		
260	〃	220.0	126.0	12.793	12.774	〃	折断剝片	安山岩	1.7	3.0	1.2	4.17		
261	〃	275.5	29.5	12.829	12.824	〃	剝片	黒曜石	1.1	0.9	0.3	0.11		
262	〃	334.0	324.0		12.969	〃	〃	〃	1.4	0.5	0.4	0.07		
263	D-7-7	248.0	68.5	13.359	13.347	Ⅲ	ナイフ形石器	〃	2.8	1.5	0.6	1.92		
264	D-7-10	207.0	398.0	12.816	12.777	Ⅴ	折断剝片	粘板岩	5.2	2.7	1.8	2.56		
265	D-7-13	149.5	145.0	12.988	12.977	Ⅳ	剝片	黒曜石	2.1	2.8	0.9	4.25		
266	〃	20.5	154.0	12.890	12.870	〃	掻・削器	〃	3.6	2.4	1.4	9.78		
267	D-7-16	391.0	378.0	13.297	13.286	Ⅲ	細剝離痕のある剝片	〃	2.5	3.4	1.0	3.86		
268	D-7-18	56.5	275.0	13.364	13.254	Ⅳ	石核	〃	3.8	3.2	1.6	20.98		
269	〃	364.0	312.0	13.247	13.240	〃	剝片	〃	2.7	2.5	0.8	4.52		
270	D-7-21	22.5	204.5	13.416	13.413	Ⅲ	細剝離痕のある剝片	〃	3.2	2.3	0.9	4.41		
271	〃	278.5	355.0	13.174	13.162	〃	ナイフ形石器	〃	3.7	1.8	0.6	3.76		
272	〃	300.0	319.0		13.272	Ⅳ	折断剝片	〃	0.9	0.5	0.1	0.02		
273	〃	310.0	303.5		13.276	〃	剝片	〃	1.6	1.2	0.4	0.18		
274	〃	315.0	287.5		13.266	〃	砕片	〃	1.0	1.1	0.1	0.07		
275	〃	329.5	281.0		13.271	〃	〃	〃	0.5	1.1	0.1	0.04		
276	〃	330.5	265.0		13.342	Ⅲ	折断剝片	〃	0.8	0.9	0.2	0.07		
277	〃	332.0	264.5		13.348	〃	剝片	〃	0.7	0.1	0.1	0.04		
278	〃	319.0	277.5		13.274	Ⅳ	砕片	〃	0.7	1.1	0.2	0.09		
279	〃	338.5	211.0	13.221	13.211	〃	折断剝片	〃	2.3	1.9	0.6	2.00		
280	〃	370.5	293.0		13.483	Ⅲ	〃	〃	0.6	0.9	0.2	0.04		
281	〃	354.0	257.5		13.254	Ⅳ	ナイフ形石器	〃	2.9	1.6	0.7	2.47		
282	〃	348.0	269.0		13.254	〃	剝片	〃	1.0	1.6	0.5	0.62		
283	〃	327.5	322.0		13.224	〃	砕片	〃	0.6	0.8	0.1	0.04		
284	〃	352.0	298.0		13.233	〃	折断剝片	〃	0.6	0.5	0.2	0.05		
285	〃	350.0	267.0		13.247	〃	砕片	〃	0.4	0.6	0.1	0.01		
286	〃	344.0	274.5	13.259	13.241	〃	折断剝片	〃	2.5	2.6	1.3	6.42		
287	〃	335.0	274.5		13.226	〃	砕片	〃	0.8	0.6	0.3	0.05		
288	〃	327.0	262.5	13.227	13.214	〃	細剝離痕のある剝片	〃	3.9	1.0	0.5	1.77		

第10表　明花向遺跡C区先土器時代石器一覧表(7)

番号	グリッド	北-南 (cm)	東-西 (cm)	標高(m) 上	標高(m) 下	層位	石器名	石質	長さ (cm)	幅 (cm)	厚さ (cm)	重さ (g)	破損	備考
289	D-7-21	324.5	264.5		13.223	Ⅳ	砕片	〃	0.3	0.8	0.3	0.03		
290	〃	360.0	267.0		13.253	〃	剥片	〃	1.5	1.3	0.2	0.24		
291	〃	354.5	251.5		13.234	〃	〃	〃	1.4	1.6	0.3	0.31		
292	〃	347.0	260.0		13.222	〃	砕片	〃	0.9	0.5	0.2	0.03		
293	〃	338.0	249.5	13.228	13.217	〃	ナイフ形石器	〃	4.1	2.1	0.8	5.75		
294	〃	353.0	281.0		13.218	〃	砕片	〃	0.8	1.0	0.1	0.05		
295	〃	355.0	265.0		13.227	〃	〃	〃	0.7	0.6	0.1	0.02		
296	〃	359.5	254.5		13.229	〃	剥片	砂岩	1.8	1.4	0.4	0.67		
297	〃	368.0	250.0		13.228	〃	砕片	黒曜石	0.8	1.2	0.1	0.04		
298	〃	373.5	275.5	13.269	13.253	〃	石核	〃	3.3	2.1	1.2	5.30		
399	〃	397.0	207.5	13.350	13.329	〃	〃	〃	3.6	4.0	2.5	24.08		
300	〃	334.0	350.0	13.320	13.302	〃	剥片	〃	2.8	4.2	1.3	12.43		
301	〃	369.0	290.0	13.491	13.468	Ⅲ	石核	黒曜石	3.5	4.5	2.5	20.33		
302	〃	345.0	247.0		13.232	Ⅳ	砕片	〃	0.4	0.6	0.2	0.02		
303	〃	335.5	249.5		13.233	〃	〃	〃	0.9	0.2	0.1	0.01		
304	〃	355.5	238.0		13.221	〃	〃	〃	0.4	1.0	0.1	0.01		
305	〃	345.0	238.0		13.228	〃	〃	〃	0.5	0.5	0.1	0.01		
306	〃	335.0	239.5		13.228	〃	剥片	〃	0.8	1.3	0.3	0.10		
307	〃	285.5	302.0		13.212	〃	砕片	〃	1.2	0.3	0.2	0.03		
308	〃	13.5	169.0	12.884	12.873	〃	ナイフ形石器	〃	2.8	2.1	1.3	6.75		
309	D-7-18	317.5	386.0	13.288	13.275	Ⅲ	剥片	〃	2.1	3.0	2.0	9.61		
310	D-7-21	382.0	276.5	13.321	13.296	Ⅳ	〃	チャート	3.2	5.3	1.5	26.13		
311	〃	372.0	289.0		13.143	〃	砕片	黒曜石	0.9	0.3	0.1	0.02		
312	〃	399.0	349.0	13.427	13.393	〃	石核	〃	3.0	4.2	1.7	15.06		
313	〃	390.0	209.0		13.165	〃	砕片	〃	0.6	0.4	0.1	0.02		
314	〃	370.0	233.0		13.198	〃	〃	〃	1.0	0.8	0.1	0.03		
315	〃	385.0	280.0		13.170	〃	〃	〃	0.4	0.6	0.1	0.02		
316	〃	393.0	274.5		13.270	〃	〃	〃	1.2	1.2	0.3	0.08		
317	〃	397.0	229.0		13.280	〃	〃	〃	0.5	1.0	0.1	0.03		
318	〃	290.5	377.0		13.170	〃	折断剥片	チャート	0.9	1.3	0.1	0.05		
319	〃	323.0	225.0		13.143	〃	剥片	黒曜石	1.4	1.3	0.3	0.18		
320	〃	347.0	245.0	13.136	13.133	Ⅴ	折断剥片	チャート	1.3	1.6	0.3	0.40		
321	〃	352.0	236.5		13.132	〃	砕片	黒曜石	1.2	1.0	0.2	0.03		
322	〃	363.5	223.5		13.133	〃	折断剥片	〃	0.9	1.0	0.3	0.22		
323	〃	368.0	218.0		13.136	〃	砕片	〃	0.5	0.8	0.1	0.02		
324	〃	384.0	221.0		13.157	〃	〃	〃	0.4	0.5	0.1	0.01		
325	〃	388.0	230.0		13.157	〃	〃	〃	0.6	0.4	0.1	0.01		
326	〃	390.0	224.0		13.155	〃	〃	黒曜石	0.5	1.5	0.3	0.22		
327	〃	396.0	219.0		13.151	〃	〃	〃	0.3	0.4	0.1	0.01		
328	〃	396.5	233.0		13.214	Ⅲ	〃	〃	0.8	0.8	0.2	0.03		
329	〃	380.0	254.0		13.130	Ⅴ	〃	〃	0.4	0.3	0.1	0.01		
330	〃	386.0	251.0		13.139	〃	折断剥片	〃	0.4	0.9	0.2	0.02		
331	〃	388.0	261.0		13.246	Ⅳ	砕片	〃	0.6	0.5	0.1	0.01		
332	〃	393.0	252.5		13.244	〃	〃	〃	0.5	0.6	0.1	0.01		
333	〃	400.0	264.0	13.189	13.179	〃	〃	〃	0.6	0.4	0.1	0.02		
334	〃	386.0	265.5	13.182	13.166	〃	折断剥片	〃	2.0	0.8	0.3	0.37		
335	〃	379.0	258.0	13.136	13.131	〃	砕片	〃	0.8	0.6	0.1	0.01		
336	〃	335.0	202.0		12.921	Ⅴ	剥片	〃	1.8	1.3	0.3	0.47		

第10表　明花向遺跡C区先土器時代石器一覧表(8)

番号	グリッド	北-南 (cm)	東-西 (cm)	標高(m) 上	標高(m) 下	層位	石器名	石質	長さ (cm)	幅 (cm)	厚さ (cm)	重さ (g)	破損	備考
337	D-7-21	248.0	279.0		13.033	Ⅴ	折断剥片	〃	0.5	1.5	0.2	0.10		
338	〃	306.0	280.0		13.002	〃	砕片	〃	1.0	0.8	0.3	0.05		
339	〃	349.5	275.5		13.036	〃	〃	〃	0.8	1.4	0.2	0.11		
340	〃	279.5	228.0	12.954	12.952	〃	〃	〃	0.9	0.6	0.2	0.08		
341	〃	70.0	364.0		12.874	Ⅳ	〃	〃	1.0	1.1	0.3	0.20		
342	〃	187.0	254.5	12.879	12.853	〃	折断剥片	〃	0.6	0.9	0.4	0.07		
343	〃	167.0	312.0	12.905	12.869	〃	砕片	〃	0.8	0.8	0.2	0.02		
344	E-6-5	323.5	70.5		13.216	〃	細剥離痕のある剥片	〃	1.8	1.6	0.8	1.84	○	
345	E-7-1	71.0	320.0	13.331	13.326	Ⅲ	剥片	〃	3.0	2.8	1.2	5.26		
346	〃	43.0	245.0		13.350	〃	砕片	〃	1.0	0.8	0.1	0.05		
347	〃	50.5	244.0	13.293	13.282	Ⅳ	ナイフ形石器	〃	2.0	2.1	0.6	1.87		
348	〃	76.5	257.5		13.329	Ⅲ	剥片	〃	1.4	1.8	0.3	0.41		
349	〃	83.0	272.0	13.274	13.266	Ⅳ	〃	〃	2.3	5.9	1.2	8.61		
350	〃	89.0	291.5		13.299	Ⅲ	〃	〃	2.8	1.9	0.7	2.51		
351	〃	30.0	148.0	13.214	13.174	Ⅳ	折断剥片	黒曜石	1.1	0.9	0.3	0.25		
352	〃	15.0	201.5	13.248	13.255	〃	〃	〃	0.8	1.4	0.2	0.18		
353	〃	33.0	231.0		13.210	〃	剥片	〃	1.0	1.2	0.4	0.41		
354	〃	14.5	233.0		13.217	〃	〃	〃	1.1	1.1	0.4	0.45		
355	〃	50.5	279.0	13.196	13.179	〃	石核	〃	2.5	2.8	3.2	10.95		
356	〃	39.0	288.0	13.214	13.201	〃	剥片	〃	4.2	2.1	1.1	7.81		
357	〃	43.0	325.0	13.211	13.201	〃	石核	〃	3.0	3.2	1.5	8.71		
358	〃	0.0	314.0	13.334	13.302	〃	〃	〃	2.3	3.9	2.2	12.96		
359	〃	17.0	220.0		13.237	〃	砕片	〃	0.9	0.6	0.1	0.02		
360	〃	17.0	220.0		13.237	〃	〃	〃	1.4	0.4	0.2	0.05		
361	〃	15.0	240.5		13.260	〃	〃	〃	0.7	0.5	0.1	0.02		
362	〃	10.5	240.0	13.290	13.275	〃	剥片	〃	3.8	1.7	2.1	7.62		
363	〃	5.0	286.5		13.160	〃	砕片	〃	1.0	1.3	0.3	0.39		
364	〃	25.0	330.0		13.212	〃	剥片	〃	1.1	0.6	0.3	0.10		
365	〃	9.0	175.0		13.145	Ⅴ	砕片	〃	0.4	0.2	0.1	0.01		
366	〃	0.0	187.5		13.150	〃	〃	〃	0.5	0.5	0.1	0.01		
367	〃	7.0	297.0		13.125	〃	剥片	〃	0.9	1.5	0.5	0.55		
368	〃	35.0	234.0		13.095	〃	〃	〃	0.5	0.9	0.2	0.02		
369	A-3-19						ナイフ形石器	〃	3.5	1.8	0.8	3.88		表採
370	B-3-9						石核	〃	4.1	4.4	1.7	30.60		〃
371	A-2-18						剥片	〃	2.2	1.8	0.2	0.81		〃
372	B-7-10						折断剥片	〃	1.5	1.7	0.6	1.40		〃
373	C-4-1						細石刃	〃	3.0	0.6	0.2	0.29		〃
374	〃						〃	〃	1.7	0.6	0.2	0.12		〃
375	C-4-3						折断剥片	〃	1.8	2.3	0.7	3.00		〃
376	C-5-13						折断剥片	黒曜石	2.5	2.6	0.9	5.99		〃
377	C-7-4						剥片	〃	3.8	2.2	0.8	3.79		〃
378	C-7-13						〃	〃	3.5	2.7	0.7	8.00		〃
379	〃						ナイフ形石器	〃	2.7	1.6	0.6	2.13		〃
380	C-7-27						石核	〃	3.0	3.5	0.9	6.22		〃
381	C-7-13						剥片	〃	1.2	2.5	0.5	1.23		〃
382	C-7-25						〃	〃	1.8	2.0	0.9	2.57		〃
383	D-2-5						折断剥片	〃	1.0	1.2	0.2	0.21		〃
384	D-2-25						剥片	〃	2.1	1.8	1.0	2.82		〃

第10表　明花向遺跡C区先土器時代石器一覧表(9)

番号	グリッド	北-南 (cm)	東-西 (cm)	標高(m) 上	標高(m) 下	層位	石器名	石質	長さ (cm)	幅 (cm)	厚さ (cm)	重さ (g)	破損	備考
385	D-6-2						剝片	〃	2.1	3.3	0.7	3.00		表採
386	〃						〃	〃	1.6	1.7	0.5	1.48		〃
387	D-7-6						折断剝片	〃	2.2	1.8	1.1	3.74		〃
388	D-7-11						〃	〃	1.7	2.3	1.3	3.91		〃
389	D-7						ナイフ形石器	〃	4.2	2.2	1.2	7.54		〃
390	〃						剝片	〃	4.8	4.4	1.0	3.65		〃
391	E-2-5						〃	〃	0.8	1.2	0.6	0.54		〃
392	E-2-9						折断剝片	〃	1.3	1.2	0.2	0.16		〃
393	SD-13						細石刃	〃	1.7	0.5	0.1	0.3	○	〃
394	SD-15						石核	〃	2.3	3.5	1.3	6.85		〃
395	〃						石錐	〃	2.2	2.2	0.7	2.76		〃
396	SK-56						ナイフ形石器	〃	3.6	2.0	1.1	6.78		〃
397	SK-57						〃	〃	2.3	2.0	0.3	1.10	○	〃
398	〃						剝片	〃	3.3	4.0	1.0	6.00		〃
399	表採						砕片	〃	0.4	0.6	0.1	0.01		〃
400	〃						〃	〃	1.2	0.6	0.3	0.27		〃
401	〃						剝片	黒曜石	1.0	1.1	0.2	0.07		〃
402	〃						〃	〃	1.1	1.9	0.3	0.29		〃
403	〃						〃	〃	2.5	2.8	0.7	3.20		〃
404	〃						〃	〃	1.9	2.2	0.7	1.44		〃
405	〃						〃	〃	2.5	1.8	0.5	1.77		〃
406	〃						〃	〃	1.9	3.2	0.9	5.08		〃
407	〃						〃	〃	3.2	2.0	1.3	4.88		〃
408	〃						〃	〃	2.4	2.1	1.5	5.05		〃
409	〃						折断剝片	〃	1.8	1.3	0.5	0.77		〃
410	〃						〃	〃	1.8	1.3	0.6	1.26		〃
411	〃						〃	チャート	2.8	1.9	0.8	3.95		〃
412	〃						ナイフ形石器	凝灰岩	3.8	2.2	0.9	5.75		〃
413	〃						〃	黒曜石	3.0	2.0	0.9	3.99		〃
414	〃						〃	〃	4.5	2.5	1.2	10.36		〃
415	〃						〃	〃	3.5	1.5	0.9	4.06		〃
416	〃						〃	〃	2.6	1.5	0.3	1.27		〃
417	〃						〃	〃	2.9	2.0	0.7	2.77	○	〃
418	D-6-9	213.5	7.0	13.139	13.132	Ⅲ	剝片	〃	1.9	1.2	0.5	0.81		
419	D-7-6	34.0	178.5		13.168	〃	折断剝片	安山岩	1.4	1.6	0.4	0.46		
420	〃	266.5	390.0	13.042	13.022	Ⅳ	砕片	黒曜石	0.6	0.8	0.1	0.03		
421	E-7-1	159.0	320.5	13.311	13.274	Ⅲ	石核	砂岩	10.7	5.8	2.4	176.4		
422	C-6-17						ナイフ形石器	粘板岩	3.5	2.1	0.3	2.37		表採
423	C-6-23						〃	黒曜石	3.0	1.8	1.0	4.16		〃
424	D-6-4						〃	〃	2.6	1.2	0.5	1.47		〃

第11表　明花向遺跡C区先土器時代礫一覧表(1)

番号	グリッド	北-南 (cm)	東西 (cm)	標高(m) 上	標高(m) 下	層位	石質	長さ (cm)	幅 (cm)	厚さ (cm)	重さ (g)	完成	スス	赤化	備考
1	A-3-19						砂岩	4.7	3.1	1.2	25.35	○			
2	〃						チャート	3.1	2.0	1.1	10.23	○			
3	〃						〃	2.8	2.0	1.3	10.59	○			
4	C-7-8	246.5	180.0	12.871	12.856	Ⅳ	石英	3.8	2.2	2.2	29.30	○			
5	〃	201.0	127.5	12.859	12.849	〃	チャート	3.0	1.7	1.5	6.91				
6	〃	320.0	114.0		12.845	〃	粘板岩	0.6	0.3	0.4	0.12	○			
7	C-7-13	3.0	63.5	12.928	12.917	〃	チャート	2.8	3.1	1.0	11.26		○	○	
8	〃	14.5	79.5	12.944	12.926	〃	砂岩	4.7	4.1	1.0	18.01			○	
9	〃	17.5	48.0	12.943	12.906	〃	〃	6.3	4.1	3.2	92.26		○	○	
10	〃	25.5	49.0	12.941	12.908	〃	〃	7.4	5.2	3.6	167.1	○	○	○	
11	〃	38.0	63.5	12.957	12.916	〃	〃	7.5	4.0	2.5	122.0	○	○	○	
12	〃	44.0	53.0	12.955	12.918	〃	〃	7.8	4.2	4.0	130.7		○	○	
13	〃	40.0	86.0	12.959	12.919	〃	チャート	6.2	4.2	2.8	77.12		○	○	
14	〃	38.0	93.0	12.936	12.898	〃	砂岩	7.5	5.2	3.8	178.4	○	○	○	
15	〃	41.5	91.0	12.967	12.906	〃	〃	7.2	3.4	2.8	83.66	○	○	○	
16	〃	86.0	88.0	12.931	12.916	〃	〃	2.6	2.2	0.9	4.85			○	
17	〃	88.0	89.0	12.942	12.917	〃	〃	6.0	2.8	1.5	33.83		○	○	
18	〃	157.5	143.5		12.981	〃	〃	2.5	1.1	0.9	1.95			○	
19	〃	155.0	50.5	12.954	12.938	〃	チャート	5.1	2.9	1.8	39.52		○	○	
20	〃	147.5	20.5	12.958	12.944	〃	砂岩	4.5	3.5	2.1	27.76		○	○	
21	〃	288.5	91.0	12.019	12.996	〃	チャート	5.3	3.8	2.8	57.21	○		○	
22	〃	281.5	32.5	12.991	12.964	〃	砂岩	6.8	5.4	3.2	121.4	○		○	
23	〃	80.0	183.5	12.940	12.911	〃	〃	3.2	3.1	2.6	34.98			○	
24	〃	81.0	182.0	12.936	12.911	〃	〃	5.2	3.4	2.8	56.52		○	○	
25	〃	89.0	171.0	12.940	12.902	〃	〃	6.6	4.4	3.2	96.34	○	○	○	
26	〃	60.0	170.0	12.906	12.877	〃	砂岩	3.5	3.3	2.5	29.45		○	○	
27	〃	142.0	169.0		12.890	〃	礫岩	0.4	0.3	0.1	0.05	○			
28	〃	83.5	119.5	12.934	12.920	Ⅶ	砂岩	4.8	3.1	1.3	19.74			○	
29	〃	38.5	109.0	12.921	12.885	〃	チャート	5.2	3.8	3.1	75.44	○		○	
30	〃	24.5	96.5	12.935	12.920	〃	〃	3.4	2.8	1.5	17.89			○	
31	〃	27.5	79.0	12.945	12.894	〃	〃	8.0	5.2	3.8	162.0	○	○	○	
32	〃	63.0	30.5	12.893	12.881	〃	〃	4.5	1.4	2.1	13.52			○	
33	〃	70.0	17.5	12.893	12.861	〃	砂岩	5.0	4.5	3.0	69.63	○	○	○	
34	〃	1.0	104.0	12.938	12.920	〃	〃	5.6	3.5	2.5	49.01				
35	〃	32.0	132.0	12.855	12.808	〃	〃	5.4	3.6	2.3	57.00	○	○	○	
36	〃	178.0	316.0		12.837	Ⅴ	〃	0.9	0.6	0.4	0.15				
37	〃	18.5	100.0	12.817	12.770	〃	〃	5.1	2.8	2.1	31.37			○	
38	〃	230.0	244.0		12.887	〃	安山岩	1.8	1.2	0.5	1.08	○			
39	〃	8.0	103.0		12.798	〃	チャート	0.9	0.4	0.2	0.21			○	
40	〃	23.0	130.5		12.793	〃	砂岩	1.2	1.2	0.2	0.28		○		
41	〃	102.5	52.0		12.827	〃	〃	1.3	0.8	0.5	0.32				
42	〃	302.0	48.5	12.862	12.855	〃	〃	2.8	1.5	0.6	1.98		○	○	
43	〃	12.0	199.0		12.806	〃	石英	0.3	0.3	0.1	0.05	○			
44	〃	210.0	240.0		12.833	〃	チャート	1.4	0.9	0.3	1.25	○			
45	C-7-9	335.0	133.5	12.879	12.828	Ⅳ	砂岩	10.1	5.8	3.5	220.0	○	○	○	
46	C-7-14	354.5	334.0				〃	3.8	3.0	1.7	30.17	○			
47	〃	366.5	363.0				〃	5.6	3.5	2.7	44.25	○	○	○	
48	C-7-16	254.0	303.0		12.879	Ⅳ									

第11表　明花向遺跡C区先土器時代礫一覧表(2)

番号	グリッド	北-南 (cm)	東-西 (cm)	標高(m) 上	標高(m) 下	層位	石質	長さ (cm)	幅 (cm)	厚さ (cm)	重さ (g)	完形	スス	赤化	備考
49	C-7-16	219.0	274.0	12.902	12.889	Ⅳ	砂岩	3.0	2.3	1.5	7.22			○	
50	〃	280.5	245.5		12.866	〃									
51	〃	264.0	213.0	12.909	12.896	〃	砂岩	4.8	3.0	2.3	30.25				
52	〃	297.5	216.0	12.864	12.837	〃	礫岩	8.0	7.8	2.6	11.45			○	
53	〃	346.5	250.0		12.887	〃	砂岩	1.1	0.7	0.5	0.43	○			
54	〃	343.0	247.0		12.907	〃									
55	〃	357.5	250.0		12.911	〃	砂岩	3.1	1.6	0.4	2.13				
56	〃	394.0	187.5	12.824	12.897	〃	〃	5.5	2.8	2.4	39.88	○		○	
57	〃	399.0	136.0	12.907	12.889	〃	〃	5.1	3.5	4.0	77.36		○	○	
58	〃	311.0	168.0		12.886	〃	チャート	1.0	0.8	0.4	0.08				
59	〃	297.5	175.0	12,888	12.835	〃									
60	〃	258.0	176.0		12.896	〃	砂岩	1.9	1.4	0.5	1.23			○	
61	〃	240.0	163.0		12.878	〃	〃	1.8	1.8	1.0	3.01			○	
62	〃	241.0	93.5		12.937	〃									
63	〃	288.0	63.0		12.917	〃	砂岩	1.7	1.2	0.6	1.11				
64	〃	269.0	42.0		12.923	〃	石英	1.2	0.9	0.6	0.65	○			
65	〃	321.0	97.0	12.896	12.862	〃	チャート	4.7	4.5	2.2	47.30			○	
66	〃	364.5	74.0		12.901	〃	〃	1.0	0.7	0.5	0.28			○	
67	〃	393.0	77.5		12.924	〃									
68	〃	364.0	28.0		12.922	〃	砂岩	1.0	0.9	0.5	0.31				
69	〃	135.0	13.0		12.879	〃	チャート	2.8	2.4	0.8	7.07				
70	〃	107.0	19.0		12.921	〃	〃	2.5	1.7	1.6	4.92				
71	〃	88.0	42.0		12.898	〃	砂岩	5.4	3.5	1.4	24.13		○		
72	〃	8.0	33.0	12.931	12.918	〃	礫岩	3.0	2.1	1.4	8.63		○	○	
73	〃	9.0	60.5	12.937		〃	チャート	2.0	1.0	1.0	2.74				
74	〃	327.0	123.0		12.902	〃	砂岩	1.2	0.7	0.6	0.68				
75	〃	266.0	166.0		12.889	〃									
76	〃	394.5	278.0		12.871	〃	砂岩	1.7	0.6	0.6	0.78			○	
77	〃	333.0	157.0		12.842	〃	〃	1.6	1.0	0.7	0.99		○	○	
78	〃	223.0	38.0	12.879	12.851	〃	チャート	4.1	2.1	0.9	12.48			○	
79	〃	225.0	17.5	12.861	12.832	〃	砂岩	5.8	3.9	3.0	79.52			○	
80	〃	227.5	7.0	12.880	12.846	〃	チャート	5.6	4.7	3.4	01.85	○		○	
81	〃	187.5	2.5	12.881	12.855	〃	砂岩	4.2	2.9	1.8	25.53		○	○	
82	〃	155.0	8.0	12.864	12.843	〃	〃	2.8	1.8	1.6	8.77	○			
83	〃	60.0	26.0	12.872	12.857	〃	チャート	2.2	1.9	0.8	3.25				
84	〃	227.5	12.0	12.854	12.827	〃	石英	5.0	3.6	2.6	53.59	○		○	
85	〃	322.5	119.0	12.852	12.821	〃	砂岩	6.5	3.3	2.6	51.87			○	
86	〃	317.5	139.0	12.863	12.818	〃	〃	5.5	4.8	4.5	93.75	○	○	○	
87	〃	286.0	164.0		12.824	〃	安山岩	1.1	0.8	0.7	0.82				
88	〃	270.0	277.0	12.819	12.793	〃									
89	〃	379.0	148.0		13.421		安山岩	1.7	1.2	1.0	1.48			○	
90	〃	395.0	115.0		12.819	Ⅴ	砂岩	2.6	1.8	1.0	4.15			○	
91	〃	363.0	115.0		12.826		〃	1.9	1.2	0.8	1.84			○	
92	〃	312.0	130.0	12.822	12.806	〃	〃	2.8	1.7	1.2	5.69		○	○	
93	〃	394.0	68.0	12.817	12.804	〃	チャート	2.5	1.7	1.8	6.58			○	
94	〃	310.0	115.5		12.826	〃	砂岩	2.4	1.6	0.7	2.47			○	
95	〃	222.0	37.0	12.857	12.828	〃	〃	5.2	2.6	1.4	22.03		○	○	
96	〃	387.5	152.5	12.806	12.791	〃	〃	2.8	2.0	1.8	10.03			○	

第11表　明花向遺跡C区先土器時代礫一覧表(3)

番号	グリッド	北-南 (cm)	東-西 (cm)	標高(m) 上	標高(m) 下	層位	石質	長さ (cm)	幅 (cm)	厚さ (cm)	重さ (g)	完形	スス	赤化	備考
97	C-7-16	394.0	95.5		12.780	Ⅴ	〃	2.5	1.6	1.6	6.39		○	○	
98	〃	370.0	22.5	12.796	12.792	〃	〃	1.9	1.5	0.8	3.29				
99	〃	195.0	18.0	12.845	12.820	〃	チャート	3.2	2.4	2.4	23.35			○	
100	〃	79.0	45.0	12.840	12.830	〃	砂岩	3.4	2.9	1.3	12.83		○	○	
101	〃	79.0	45.0	12.840	12.830	Ⅳ	砂岩	1.7	1.3	0.9	2.12		○	○	
102	〃	171.0	42.0	12.582	12.569	Ⅴ	チャート	3.8	2.2	1.3	16.67			○	
103	〃	193.0	1.0	12.714	12.695	Ⅳ	〃	2.2	0.9	1.5	5.62			○	
104	〃	47.5	242.5	12.646	12.614	Ⅴ	〃	3.4	1.3	1.0	5.43				
105	C-7-17	241.0	380.0	12.976	12.952	Ⅳ	〃	4.5	3.2	2.6	40.82			○	
106	〃	320.0	364.0		12.949	〃	石英	0.7	0.5	0.3	0.25				
107	〃	347.0	360.5	12.967	12.944	〃	礫岩岩	3.6	2.6	2.2	24.34	○		○	
108	〃	368.5	337.5	12.939	12.891	〃	チャート	7.5	7.0	6.2	35.06	○		○	
109	〃	326.0	247.0	13.007	12.991	〃	砂岩	2.7	2.1	1.0	7.18			○	
110	〃	366.0	212.5	12.991	12.948	〃	〃	8.1	4.2	2.6	88.06		○	○	
111	〃	364.0	208.0		12.947	〃	〃	2.9	1.7	1.0	5.89		○	○	
112	〃	374.0	197.5	12.973	12.944	〃	〃	6.4	3.8	2.4	57.89		○	○	
113	〃	378.0	149.0	12.994	12.956	〃	〃	8.6	5.2	4.5	30.19	○	○	○	
114	〃	323.0	151.0	12.957	12.929	〃	チャート	6.1	4.7	4.0	08.33	○		○	
115	〃	317.5	169.5	12.964	12.933	〃	砂岩	6.0	4.4	3.2	98.71	○		○	
116	〃	204.0	198.0	12.904	12.887	〃	〃	3.7	3.5	2.5	26.75			○	
117	C-7-21	1.5	190.0		11.299	〃	〃	1.5	1.1	0.5	1.39				
118	〃	24.0	177.0	11.311	11.294	〃	〃	1.9	1.6	0.4	1.76			○	
119	〃	31.0	178.5	11.289	11.269	〃	チャート	5.5	3.0	2.0	33.66		○	○	
120	〃	43.0	137.0	11.339	11.314	〃	砂岩	5.1	3.5	3.2	63.48	○		○	
121	〃	51.5	171.0	11.231	11.303	〃	〃	4.7	3.8	1.3	25.42		○	○	
122	〃	57.0	167.5	11.304	11.287	〃	〃	4.8	3.7	2.8	43.01		○	○	
123	〃	57.0	163.0	11.309	11.279	〃	〃	4.4	3.8	2.3	38.96		○	○	
124	〃	37.5	162.5	11.314	11.287	〃	〃	7.2	3.8	3.1	88.60	○	○	○	
125	〃	34.0	156.5	11.299	11.269	〃	〃	6.1	3.4	2.7	64.01	○	○	○	
126	〃	28.0	160.0	11.297	11.273	〃	砂岩	7.1	3.7	2.9	79.35	○	○	○	
127	〃	25.0	145.0	11.291	11.267	〃	〃	6.8	3.4	2.2	57.01	○	○	○	
128	〃	43.0	140.5		11.286	〃	〃	2.2	1.6	1.1	3.77			○	
129	〃	54.5	144.0	11.313	11.307	〃	〃	5.1	2.3	0.7	8.27			○	
130	〃	73.5	187.0	11.304	11.294	〃	〃	2.5	1.9	0.6	3.44			○	
131	〃	72.5	165.0		11.271	〃	〃	1.5	0.8	0.6	1.14				
132	〃	87.0	139.0		11.279	〃	チャート	2.2	1.4	0.8	3.38			○	
133	〃	47.5	116.0	11.313	11.286	〃	砂岩	5.7	2.4	1.2	14.51		○	○	
134	〃	5.0	114.5	11.284	11.277	〃	〃	2.4	2.4	1.5	9.23		○	○	
135	〃	37.5	86.5	11.309	11.299	〃	〃	3.0	2.0	1.0	6.39		○	○	
136	〃	59.0	54.5	11.307	11.291	〃	礫岩	3.5	2.7	3.0	20.62			○	
137	〃	80.0	28.0	11.319	11.297	〃	チャート	5.2	3.2	2.1	51.00			○	
138	〃	69.0	26.5	11.308	11.293	〃	砂岩	4.4	3.0	1.5	18.08			○	
139	〃	56.0	15.5	11.297	11.269	〃	〃	5.5	3.0	2.8	57.58			○	
140	〃	6.5	40.0	11.322	11.313	〃	礫岩	3.9	2.1	0.6	4.58			○	
141	〃	30.0	23.0	11.288	11.276	〃	チャート	3.6	2.1	1.5	8.98		○	○	
142	〃	29.0	69.5	11.242	11.202	〃	〃	4.4	3.1	1.4	29.50			○	
143	〃	36.0	90.5	11.279	11.254	〃	砂岩	3.8	2.8	1.6	17.38			○	
144	〃	19.0	100.0		11.259	〃	〃	1.8	1.4	0.8	2.13			○	

第11表　明花向遺跡C区先土器時代礫一覧表(4)

番号	グリッド	北南 (cm)	東西 (cm)	標高(m) 上	標高(m) 下	層位	石質	長さ (cm)	幅 (cm)	厚さ (cm)	重さ (g)	完形	スス	赤化	備考
145	C-7-21	77.5	98.0		11.242	Ⅳ	〃	1.3	0.8	0.4	0.82			○	
146	〃	32.0	121.5	11.259	11.247	〃	〃	3.2	1.2	0.8	5.94		○	○	
147	〃	29.5	140.5	11.277	11.256	〃	礫岩	2.9	1.2	1.3	6.79			○	
148	〃	73.0	170.0	11.263	11.241	〃	砂岩	3.2	1.6	1.4	10.42		○	○	
149	〃	40.0	163.0	11.283	11.262	〃	〃	3.1	1.0	2.1	13.79		○	○	
150	〃	55.0	172.0	11.286	11.252	〃	〃	4.8	4.5	1.2	21.34		○	○	
151	〃	31.5	155.0	11.288	11.274	〃	砂岩	2.6	1.8	1.4	6.66			○	
152	〃	16.0	229.0	11.273	11.261	〃	〃	3.0	1.6	0.8	4.58			○	
153	〃	57.0	5.0		11.196		〃	2.3	2.2	1.0	4.83			○	
154	〃	36.5	65.0	11.228	11.209	Ⅴ	〃	4.0	3.5	2.3	29.79		○	○	
155	〃	45.0	144.0	11.239	11.232	〃	〃	1.8	1.7	0.5	1.97		○	○	
156	〃	42.5	178.5	11.231	11.218	〃	〃	2.3	1.0	0.4	1.02		○	○	
157	〃	62.5	37.5	11.160	11.153	〃	チャート	1.8	1.4	0.9	1.98			○	
158	〃	70.5	92.0	11.054	11.048	〃	砂岩	2.3	1.8	1.2	3.73			○	
159	〃	61.5	102.0	11.143	11.133	〃	〃	2.3	1.4	0.5	1.51		○	○	
160	〃	77.0	106.5	11.138	11.135	〃	チャート	2.1	1.3	0.9	2.75		○	○	
161	〃	77.0	117.0	11.131	11.123	〃	砂岩	2.0	1.0	0.7	1.51		○	○	
162	〃	108.0	262.0	11.218	11.111	〃	〃	2.0	1.3	0.5	1.65			○	
163	〃	50.0	243.5	11.152	11.132	〃	〃	3.1	2.2	1.3	8.03		○	○	
164	C-7-22	98.0	345.0		11.274	Ⅳ	チャート	1.1	0.8	0.5	0.52			○	
165	〃	60.0	338.0	11.294	11.285	〃	砂岩	3.8	2.8	1.3	12.68		○	○	
166	〃	50.5	347.5	11.294	11.261	〃									
167	〃	60.5	319.0		11.253	〃	チャート	2.7	2.4	1.8	10.61			○	
168	〃	18.0	337.5	11.326	11.314	〃	砂岩	4.6	2.6	1.7	17.68		○	○	
169	〃	25.0	321.0	11.341	11.318	〃	礫岩	4.7	2.7	2.2	30.85		○	○	
170	〃	31.0	312.0		11.324	〃	チャート	1.7	1.2	0.7	1.24			○	
171	〃	19.0	291.0		11.339	〃	礫岩	0.8	0.7	0.4	0.27			○	
172	〃	55.0	294.5	11.317	11.280	〃	砂岩	8.9	5.2	2.3	13.63	○	○	○	
173	〃	48.0	279.0		11.316	〃	チャート	1.7	1.0	1.0	1.47			○	
174	〃	100.0	251.5	11.279	11.253	〃	〃	4.4	4.4	2.1	53.62	○	○		
175	〃	111.5	276.0	11.257	11.249	〃	砂岩	3.2	2.8	1.5	10.56		○	○	
176	〃	118.0	244.5	11.305	11.269	〃	砂岩	8.5	3.9	1.2	49.55				
177	〃	30.5	185.0	11.391	11.362	〃	礫岩	10.6	4.9	2.4	28.97			○	
178	〃	76.5	350.0	11.236	11.202	〃	チャート	6.2	4.3	3.2	97.12		○	○	
179	〃	45.5	324.0	11.263	11.247	〃	〃	2.9	2.6	2.6	12.70			○	
180	〃	40.5	320.0		11.234	〃	砂岩	1.2	0.8	0.7	0.77			○	
181	〃	27.5	272.5	11.231	11.199		チャート	4.1	3.2	2.0	18.16			○	
182	〃	55.0	310.0	11.203	11.195	〃	〃	2.3	2.0	0.8	5.16			○	
183	C-7-24	331.0	34.0		12.916	〃	〃	1.5	1.5	0.9	3.39			○	
184	C-7-25	218.0	365.5	11.319	11.282	〃	砂岩	5.6	4.2	3.4	75.84		○	○	
185	〃	230.0	277.0		11.246	〃	〃	1.5	1.0	0.4	0.79			○	
186	D-6-9	125.0	137.5	13.057	13.039	〃	チャート	4.3	3.4	1.6	37.62				
187	〃	236.5	69.5	13.056	13.051	〃	砂〃岩	2.9	2.0	1.2	7.20		○	○	
188	〃	281.5	47.0	13.252	13.233	〃	〃	3.2	2.2	0.8	4.47			○	
189	〃	347.5	383.5	13.350	13.336	〃	〃	2.1	1.5	1.0	3.32				
190	〃	90.5	2.0	13.061	13.013	〃	〃	5.2	3.7	2.9	54.70		○	○	
191	〃	130.5	1.0	13.176	13.168	〃	チャート	1.9	1.8	1.0	3.95				
192	〃	165.5	17.5	13.132	13.123	〃	砂岩	2.2	1.5	1.1	2.62			○	

第11表　明花向遺跡C区先土器時代礫一覧表(5)

番号	グリッド	北-南 (cm)	東-西 (cm)	標高(m) 上	標高(m) 下	層位	石質	長さ (cm)	幅 (cm)	厚さ (cm)	重さ (g)	完形	スス	赤化	備考
193	D-6-9	229.5	14.0	13.085	13.070	Ⅳ	チャート	2.6	2.3	1.6	8.99			○	
194	〃	235.5	5.5	13.138	13.119	〃	砂岩	3.7	3.5	1.6	23.00			○	
195	〃	268.0	32.0	13.019	13.015	〃	チャート	1.3	1.1	0.5	0.47			○	
196	〃	339.0	2.5	13.058	13.050	〃	〃	2.0	1.2	0.7	1.89				
197	D-6-10	52.0	156.0	13.308	13.302	Ⅲ	〃	3.6	2.8	1.3	11.78			○	
198	〃	93.0	317.5		13.309	〃	砂岩	1.8	1.5	0.7	1.84			○	
199	〃	177.0	368.0	13.259	13.247	〃	チャート	3.8	2.7	1.5	13.12			○	
200	〃	179.0	285.5	13.166	13.157	Ⅳ	〃	3.1	2.9	1.8	11.67		○	○	
201	〃	174.5	228.0		13.128	〃	チャート	1.7	1.2	0.8	1.67		○	○	
202	〃	164.5	203.5		13.123	〃	〃	1.5	1.2	0.9	1.19			○	
203	〃	273.0	371.0	13.209	13.199	〃	砂岩	2.2	2.2	1.5	5.19		○	○	
204	〃	317.0	241.0	13.319	13.317	Ⅲ	チャート	1.7	1.5	1.2	2.16			○	
205	〃	315.5	218.5	13.133	13.126	Ⅳ	砂岩	2.8	2.5	1.0	7.34		○	○	
206	〃	320.5	205.5		13.406	Ⅲ	〃	1.4	1.2	0.9	1.08			○	
207	〃	311.0	380.0		13.268	〃	〃	0.6	0.4	0.2	0.06			○	
208	〃	281.5	379.5	13.129	13.117	Ⅳ	粘板岩	3.4	2.7	1.4	16.53			○	
209	〃	172.0	284.5	13.088	13.058	〃	砂岩	6.4	4.5	3.4	99.99			○	
210	〃	117.0	350.0		13.070	〃	チャート	1.4	1.0	0.7	0.59				
211	〃	91.0	347.5	13.097	13.070	〃	砂岩	8.2	5.2	3.9	48.17		○	○	
212	〃	47.5	340.0	13.079	13.048	〃	チャート	5.6	4.1	4.6	98.20		○	○	
213	〃	39.0	344.0	13.068	13.041	〃	〃	3.6	2.9	1.7	21.42		○	○	
214	〃	21.0	356.5		13.061	〃	〃	0.8	0.7	0.4	0.03			○	
215	〃	158.0	115.0	13.155	13.144	〃	砂岩	3.8	3.1	1.8	18.98			○	
216	〃	103.0	150.5		13.100	〃	〃	1.1	1.0	0.6	0.88				
217	〃	57.0	353.5	13.070	13.060	〃	〃	3.9	3.6	1.2	15.98			○	
218	〃	47.5	332.0	13.061	13.044	〃	〃	4.6	2.3	2.7	19.71		○	○	
219	〃	136.5	291.0	13.062	13.061	〃	礫岩	1.9	1.7	0.8	3.01			○	
220	〃	190.0	387.5	13.145	13.127	〃	チャート	3.1	2.7	1.8	17.69			○	
221	〃	228.5	387.5	13.159	13.134	〃	砂岩	2.6	2.3	1.8	6.21			○	
222	〃	253.5	389.0	13.136	13.101	〃	〃	6.0	2.6	1.7	34.14			○	
223	〃	248.5	348.5	13.050	13.029	〃	〃	1.4	1.1	1.1	2.01			○	
224	〃	221.0	231.0	13.066	13.054	〃	チャート	1.2	1.0	0.9	1.36			○	
225	〃	189.5	234.5	13.065	13.042	〃	砂岩	4.4	1.5	2.2	12.38		○	○	
226	〃	201.5	191.0	13.088	13.080	〃	チャート	2.2	1.6	0.7	2.54		○	○	
227	〃	185.0	92.0	13.084	13.048	〃	〃	5.1	3.6	2.2	49.16		○	○	
228	〃	244.0	86.5	13.090	13.088	〃	〃	1.3	1.3	0.4	0.56				
229	〃	208.0	339.0		13.044	〃	砂岩	1.0	1.0	0.7	0.61		○	○	
230	〃	57.0	343.0		13.057	〃	〃	0.9	0.5	0.4	0.31		○	○	
231	〃	128.0	296.0		13.057	〃	チャート	0.4	0.2	0.2	0.10				
232	〃	219.5	387.5	13.084	13.050	〃	〃	4.4	2.5	2.9	38.01		○	○	
233	〃	35.5	14.0	13.098	13.073	〃	砂岩	3.4	2.5	1.5	9.03			○	
234	〃	23.5	398.5	13.030	13.025	Ⅴ	チャート	0.8	0.8	0.4	0.21			○	
235	〃	67.0	394.5	13.075	13.032	〃	〃	6.0	4.2	3.4	80.86		○	○	
236	〃	107.5	398.0	13.052	13.032	〃	〃	4.1	2.3	3.3	37.07		○	○	
237	〃	105.0	397.0	13.042	13.027	〃	〃	3.4	3.0	1.4	12.01			○	
238	〃	168.5	398.0	13.107	13.097	〃	砂岩	1.4	0.8	0.3	0.58			○	
239	〃	195.5	393.5	13.118	13.112	〃	チャート	3.4	1.1	0.8	3.28			○	
240	〃	224.5	396.5	13.068	13.015	〃	砂岩	4.8	3.4	0.9	12.45			○	

第11表　明花向遺跡C区先土器時代礫一覧表(6)

番号	グリッド	北-南 (cm)	東-西 (cm)	標高(m) 上	標高(m) 下	層位	石質	長さ (cm)	幅 (cm)	厚さ (cm)	重さ (g)	完形	スス	赤化	備考
241	D-6-10	246.5	391.5	13.098	12.952	Ⅴ	チャート	4.9	3.2	2.0	46.57			○	
242	〃	144.0	100.0	13.078	13.066	〃	砂岩	3.4	3.2	0.9	14.75			○	
243	〃	82.5	47.0	13.034	13.021	〃	〃	1.7	1.0	0.8	1.29			○	
244	〃	63.0	37.5	13.081	13.074	〃	チャート	1.2	1.1	0.7	1.09				
245	〃	94.5	17.5	13.070	13.066	〃	砂岩	1.5	0.9	0.4	0.82		○	○	
246	〃	252.5	395.0	13.032	13.017	Ⅳ	チャート	2.9	2.6	1.5	12.70		○	○	
247	D-6-14	149.0	45.0	13.150	13.129	〃	砂岩	5.8	4.2	2.0	67.18	○			
248	D-6-15	217.5	195.5	13.351	13.335	Ⅲ	〃	3.4	2.5	2.5	14.65			○	
249	〃	7.5	267.0	13.222	13.180	〃	〃	4.7	3.4	2.1	35.29			○	
250	D-6-25	330.0	141.0	13.452	13.444	〃	〃	3.0	2.3	0.6	3.14			○	
251	〃	166.0	270.5	13.454	13.443	〃	砂岩	3.0	1.1	1.3	4.21			○	
252	D-7-1	229.0	226.0		13.148	〃	チャート	1.1	0.8	0.6	0.83	○			
253	〃	351.0	322.0		13.246	〃	砂岩	1.1	0.8	0.4	0.53	○			
254	〃	361.5	202.5	13.278	13.246	〃	〃	4.8	2.2	2.0	22.45		○	○	
255	〃	340.0	168.5	13.062	13.057	Ⅳ	〃	1.0	0.8	0.8	0.69				
256	〃	319.0	316.5	13.088	13.083	〃	チャート	2.0	1.5	1.0	2.71			○	
257	〃	324.0	218.0		13.015	〃	砂岩	0.8	0.5	0.3	0.19				
258	D-7-5	63.0	389.0	12.840	12.815	Ⅴ	〃	3.7	2.4	1.8	13.08			○	
259	〃	96.5	330.0		12.779	〃	〃	1.0	0.5	0.3	0.18				
260	〃	150.0	376.5	12.869	12.836	〃	チャート	4.1	3.2	2.7	31.24			○	
261	〃	85.0	249.5	12.945	12.898	〃	礫岩	4.8	3.2	2.8	51.18	○		○	
262	〃	102.0	230.0	12.889	12.865	〃	チャート	5.5	3.1	2.5	42.41	○		○	
263	〃	191.0	295.5		12.774	〃	〃	1.4	0.8	0.7	0.67			○	
264	〃	268.5	328.5		12.838	〃	砂岩	1.6	1.0	0.7	1.43				
265	D-7-1	397.0	253.0	13.115	13.052	Ⅳ	〃	9.3	4.6	4.7	99.25	○		○	
266	〃	372.5	276.5	13.105	13.075	〃	〃	6.5	5.2	3.7	49.78	○		○	
267	〃	391.5	167.5	13.098	13.075	〃	〃	10.0	6.4	3.3	84.99	○		○	
268	D-7-5	158.0	108.0		12.684	Ⅴ	チャート	0.9	0.7	0.4	0.40				
269	D-7-6	37.5	373.0	13.201	13.197	Ⅲ	砂岩	3.0	1.2	1.5	5.06			○	
270	〃	60.0	321.5		13.231	〃	〃	1.6	1.1	0.8	1.21			○	
271	〃	97.0	367.5		13.246	〃	チャート	2.2	1.3	1.0	1.88			○	
272	〃	77.5	290.0	13.144	13.166	〃	〃	2.9	1.7	0.5	2.27			○	
273	〃	39.5	272.5		13.287	〃	〃	1.2	0.6	0.4	0.46	○			
274	〃	58.0	155.0		13.209	〃	砂岩	1.0	0.8	0.6	0.39			○	
275	〃	63.5	130.5		13.196	〃	〃	1.2	0.7	0.6	0.35				
276	〃	88.0	124.5		13.203	〃	砂岩	1.1	0.8	0.4	0.36				
277	〃	32.0	34.0	13.398	13.388	〃	〃	2.8	1.5	1.1	3.85		○	○	
278	〃	155.0	85.0		13.248	〃	〃	1.9	1.8	0.2	0.79			○	
279	〃	186.0	37.0	13.254	13.246	〃	〃	2.8	2.2	1.2	8.17		○	○	
280	〃	183.0	47.5		13.301	〃	チャート	1.4	0.9	0.5	0.56			○	
281	〃	181.0	81.5	13.347	13.313	〃	砂岩	4.3	2.6	1.6	20.31		○	○	
282	〃	194.0	90.0	13.411	13.376	〃	〃	4.4	3.7	2.8	41.90		○	○	
283	〃	145.0	101.5		13.353	〃	石英	1.2	0.7	0.6	0.41				
284	〃	136.0	128.0	13.342	13.317	〃	砂岩	2.8	2.5	0.7	5.62			○	
285	〃	180.0	136.5	13.239	13.233	〃	チャート	2.2	1.5	1.6	5.99				
286	〃	191.0	169.5		13.186	〃	〃	1.4	1.3	1.1	1.42				
287	〃	115.0	189.0	13.249	13.325	〃	砂岩	2.2	1.4	1.3	2.67			○	
288	〃	117.5	212.5	13.327	13.325	〃	〃	2.0	1.5	0.7	1.50			○	

第11表　明花向遺跡C区先土器時代礫一覧表(7)

番号	グリッド	北-南 (cm)	東-西 (cm)	標高(m) 上	標高(m) 下	層位	石質	長さ (cm)	幅 (cm)	厚さ (cm)	重さ (g)	完形	スス	赤化	備考
289	D-7-6	185.5	222.0	13.198	13.193	Ⅲ	〃	3.8	2.1	0.8	5.09		○	○	
290	〃	134.5	289.0		13.179	〃	礫岩	1.4	1.3	1.2	2.00				
291	〃	185.0	285.5		13.276	〃	砂岩	1.7	1.1	0.7	1.08			○	
292	〃	182.0	314.0	13.186	13.176	〃	〃	1.7	1.2	1.0	1.98			○	
293	〃	155.0	319.0		13.226	〃	〃	1.0	0.8	0.3	0.08			○	
294	〃	142.0	325.5		13.225	〃	〃	0.9	0.7	0.7	0.55				
295	〃	160.5	334.0	13.188	13.182	〃	〃	3.4	3.2	1.8	15.32			○	
296	〃	144.0	341.5	13.298	13.287	〃	チャート	2.1	1.7	1.3	4.27				
297	〃	126.5	360.0	13.203	13.188	〃	砂岩	4.1	2.8	2.6	36.04		○	○	
298	〃	161.5	368.5		13.213	〃	〃	2.5	2.0	0.8	2.51			○	
299	〃	185.0	376.0		13.321	〃	〃	1.7	1.3	0.4	0.88			○	
300	〃	206.0	346.5		13.196	〃	〃	1.4	0.7	0.5	0.30			○	
301	〃	242.0	317.0		13.173	〃	チャート	1.4	1.3	0.8	0.99			○	
302	〃	265.5	307.5		13.296	〃	砂岩	2.4	1.6	1.1	3.97		○	○	
303	〃	213.0	298.5		13.412	〃									
304	〃	224.5	290.0		13.438	〃	緑泥片岩	1.7	1.2	0.4	0.88				
305	〃	207.5	238.5		13.284	〃	チャート	2.7	0.9	0.4	1.16			○	
306	〃	215.0	114.0		13.222	〃	〃	1.6	1.3	0.6	1.14			○	
307	〃	216.0	113.0		13.224	〃	〃	1.4	1.2	0.7	0.91			○	
308	〃	215.5	93.5	13.309	13.307	〃	砂岩	2.6	2.0	1.0	3.18			○	
309	〃	211.0	87.0	13.286	13.272	〃	〃	4.2	2.2	2.4	14.21		○	○	
310	〃	206.5	73.5	13.253	13.247	〃	〃	4.0	3.6	1.4	15.85			○	
311	〃	216.0	76.0	13.272	13.264	〃	チャート	2.1	1.8	1.5	4.26			○	
312	〃	230.0	77.5	13.258	13.244	〃	〃	3.4	2.2	1.5	10.16			○	
313	〃	214.5	65.0	13.257	13.246	〃	砂岩	4.0	3.2	0.7	10.51			○	
314	〃	263.0	121.0		13.139	〃	〃	2.5	2.0	0.8	3.28			○	
315	〃	307.5	54.0	13.298	13.292	〃	〃	2.0	1.6	0.6	1.81			○	
316	〃	323.0	185.0		13.369	〃	チャート	1.8	1.4	1.2	2.78			○	
317	〃	355.0	361.0		13.292	〃	〃	1.5	1.2	0.9	1.67				
318	〃	130.5	40.5		13.226	〃	砂岩	2.0	1.3	0.8	1.47			○	
319	〃	119.0	178.5	13.226	13.216	〃	〃	2.7	0.7	0.7	1.17			○	
320	〃	247.0	74.0	13.236	13.214	〃	〃	3.4	3.2	1.2	23.24		○	○	
321	〃	243.0	99.0	13.218	13.202	〃	〃	3.9	3.2	2.0	0.29		○	○	
322	〃	205.0	110.5	13.206	13.199	〃	〃	2.2	1.7	0.8	2.80			○	
323	〃	51.0	213.5		13.208	〃	〃	2.5	1.2	0.5	1.18			○	
324	〃	59.5	149.0	13.134	13.131	〃	チャート	2.2	2.2	1.0	6.08			○	
325	〃	130.0	122.5		13.168	〃	砂岩	1.4	1.0	0.6	0.38			○	
326	〃	123.5	141.5		13.154	〃	砂岩	1.8	1.1	0.6	0.92			○	
327	〃	124.0	165.5		13.143	〃	チャート	1.7	1.7	0.7	1.34			○	
328	〃	124.0	216.5		13.242	〃	砂岩	2.0	1.1	0.3	0.76				
329	〃	280.0	174.5		13.153	〃	〃	1.2	1.1	0.7	0.82				
330	〃	189.0	50.0	13.203	13.179	〃	チャート	4.4	3.4	2.0	34.60				
331	〃	284.0	20.0	13.159	13.153	Ⅳ	砂岩	2.2	2.0	1.8	7.63			○	
332	〃	282.0	57.5		13.169	〃	〃	1.5	1.0	0.8	1.31			○	
333	〃	152.5	151.5	13.169	13.152	〃	〃	6.2	2.8	1.3	24.93			○	
334	〃	215.0	14.5	13.218	13.223	〃	〃	1.1	1.0	0.8	0.48			○	
335	〃	80.0	14.5	13.146	13.134	Ⅲ	チャート	2.4	1.6	1.5	4.96			○	
336	〃	319.0	195.0	13.151	13.147	Ⅳ	砂岩	1.6	0.7	0.4	0.38			○	

第11表　明花向遺跡C区先土器時代礫一覧表(8)

番号	グリッド	北-南 (cm)	東-西 (cm)	標高(m) 上	標高(m) 下	層位	石質	長さ (cm)	幅 (cm)	厚さ (cm)	重さ (g)	完形	スス	赤化	備考
337	D-7-6	187.5	20.0	13.192	13.133	Ⅳ	粘板岩	9.4	5.3	6.3	85.10	○	○	○	
338	〃	195.0	33.0	13.166	13.144	〃	砂岩	6.1	2.8	2.5	55.40			○	
339	〃	191.5	42.5	13.179	13.136	〃	チャート	7.0	5.0	4.5	81.41	○		○	
340	〃	187.0	49.5	13.178	13.144	〃	〃	7.0	4.5	4.0	40.98	○	○	○	
341	〃	207.0	32.0	13.182	13.144	〃	〃	6.5	4.0	3.2	77.41			○	
342	〃	205.0	45.0	13.174	13.136	〃	〃	7.8	4.6	2.5	53.98	○	○	○	
343	〃	207.0	56.0	13.219	13.181	〃	砂岩	5.7	4.5	3.4	69.26		○	○	
344	〃	206.5	51.0	13.188	13.148	〃	〃	8.0	5.0	4.2	08.14	○	○	○	
345	〃	211.5	36.0	13.187	13.144	〃	〃	9.8	5.3	4.5	19.36		○	○	
346	〃	219.5	40.0	13.190	13.155	〃	砂岩	5.4	3.5	4.0	78.18	○		○	
347	〃	221.0	33.5	13.189	13.142	〃	〃	6.7	6.0	5.0	63.98		○	○	
348	〃	229.5	32.0	13.179	13.158	〃	〃	7.2	1.8	2.2	30.97		○	○	
349	〃	245.0	50.0	13.162	13.140	〃	〃	3.5	3.3	2.4	26.91			○	
350	〃	218.0	35.5	13.191	13.146	〃	〃	7.5	5.1	3.8	77.55	○	○	○	
351	〃	214.0	46.5	13.215		〃	砂岩	4.8	2.7	2.0	24.67		○	○	
352	〃	251.0	69.0	13.159	13.142	〃	〃	3.6	3.1	2.6	23.87		○	○	
353	〃	245.5	72.5	13.163	13.095	〃	〃	6.2	2.2	2.4	30.08		○	○	
354	〃	230.5	56.5	13.169	13.149	〃	〃	3.5	1.8	2.1	17.95		○	○	
355	〃	212.0	53.0	13.186	13.152	〃	〃	9.1	5.1	4.6	11.69	○	○	○	
356	〃	216.0	57.5	13.180	13.151	〃	〃	4.6	3.8	2.6	55.30		○	○	
357	〃	222.0	64.0	13.188	13.155	〃	チャート	5.9	4.0	3.6	20.07	○		○	
358	〃	230.0	71.5	13.164	13.127	〃	砂岩	5.8	4.5	2.8	58.80			○	
359	〃	234.0	84.5	13.184	13.143	〃	〃	5.0	4.0	2.5	58.71		○	○	
360	〃	230.0	97.5	13.180	13.125	〃	〃	8.8	4.7	3.8	93.76		○	○	
361	〃	226.5	89.0	13.206	13.165	〃	〃	5.2	2.8	2.2	0.77		○	○	
362	〃	224.5	80.0	13.180	13.167	〃	〃	6.6	3.4	3.1	46.57		○	○	
363	〃	221.0	86.0	13.195	13.174	〃	〃	5.7	4.3	2.3	74.99		○	○	
364	〃	223.5	75.0	13.170	13.135	〃	〃	7.6	4.5	4.3	99.75	○	○	○	
365	〃	212.5	72.5	13.178	13.140	〃	〃	6.8	5.4	4.6	53.78		○	○	
366	〃	210.0	60.0	13.186	13.150	〃	〃	4.8	3.2	3.8	72.82			○	
367	〃	206.5	67.0	13.173	13.140	〃	チャート	9.2	5.0	3.5	82.75	○		○	
368	〃	207.0	77.0	13.172	13.138	〃	砂岩	6.7	4.3	4.8	98.23		○	○	
369	〃	216.0	83.5	13.188	13.161	〃	チャート	6.5	4.0	3.2	75.50		○	○	
370	〃	215.0	89.5	13.202	13.145	〃	砂岩	6.8	4.3	4.3	10.40			○	
371	〃	208.5	89.0	13.203	13.170	〃	〃	7.6	4.5	1.0	54.44		○	○	
372	〃	211.0	91.5	13.182	13.159	〃	チャート	3.0	2.6	1.8	12.54		○	○	
373	〃	199.0	82.5	13.159	13.136	〃	〃	8.8	4.5	3.2	76.53	○		○	
374	〃	202.0	91.0	13.190	13.149	〃	〃	8.6	4.3	4.7	35.78	○	○	○	
375	〃	202.5	97.5	13.174	13.144	〃	砂岩	6.9	4.7	4.3	45.30		○	○	
376	〃	207.5	95.0	13.196	13.147	〃	砂岩	6.2	4.0	3.6	15.34	○	○	○	
377	〃	211.0	98.5	13.195	13.151	〃	〃	9.4	5.7	3.7	4.32		○	○	
378	〃	213.0	103.0	13.200	13.175	〃	チャート	3.1	2.9	1.5	29.01			○	
379	〃	211.0	106.5	13.176	13.165	〃	〃	4.1	2.8	2.2	27.49		○	○	
380	〃	188.0	66.5	13.179	13.134	〃	砂岩	8.4	4.8	4.5	95.60		○	○	
381	〃	182.0	58.0	13.173	13.142	〃	〃	9.7	5.0	3.0	65.13		○	○	
382	〃	186.0	72.5	13.181		〃	〃	6.7	3.8	3.4	48.55	○	○	○	
383	〃	181.0	65.5	13.172		〃	〃	6.2	5.6	4.0	38.67	○	○	○	
384	〃	167.0	56.0	13.142		〃	〃	6.4	3.0	2.9	42.85			○	

第11表　明花向遺跡C区先土器時代礫一覧表(9)

番号	グリッド	北-南 (cm)	東-西 (cm)	標高(m) 上	標高(m) 下	層位	石質	長さ (cm)	幅 (cm)	厚さ (cm)	重さ (g)	完形	スス	赤化	備考
385	D-7-6	170.0	74.0	13.154	13.123	Ⅳ	チャート	6.5	4.3	3.1	24.55			○	
386	〃	165.5	74.0	13.157	13.144	〃	〃	2.0	1.9	1.3	4.60				
387	〃	182.5	89.5	13.172	13.125	〃	〃	7.6	4.4	3.6	63.24		○	○	
388	〃	180.0	85.0	13.187	13.146	〃	砂岩	5.5	5.3	2.5	76.94		○	○	
389	〃	174.0	81.0	13.194	13.161	〃	チャート	4.6	4.0	2.4	45.50			○	
390	〃	175.0	87.5	13.170		〃	砂岩	5.8	3.2	2.2	57.09		○	○	
391	〃	171.5	93.5	13.164	13.138	〃	〃	5.0	4.2	2.3	30.80		○	○	
392	〃	170.5	90.5	13.154	13.115	〃	〃	6.4	4.8	3.2	98.23		○	○	
393	〃	170.0	87.5	13.160	13.109	〃	〃	6.4	5.8	4.0	60.13	○		○	
394	〃	163.0	88.0	13.163		〃	〃	7.2	6.4	6.0	71.64		○	○	
395	〃	163.5	80.5	13.166	13.129	〃	チャート	6.0	4.4	3.9	26.88	○		○	
396	〃	155.5	79.5	13.166	13.150	〃	砂岩	5.3	3.4	2.5	43.49		○	○	
397	〃	152.0	77.5	13.168	13.149	〃	〃	3.8	2.5	2.1	15.71		○	○	
398	〃	128.0	55.0	13.151	13.124	〃	〃	10.3	3.7	3.6	25.12	○	○	○	
399	〃	113.0	72.5	13.147		〃	チャート	5.5	4.7	2.8	96.10	○		○	
400	〃	109.0	83.0	13.176	13.147	〃	砂岩	5.4	3.8	2.4	51.25		○	○	
401	〃	30.0	147.0	13.136	13.104	〃	チャート	9.1	5.4	4.1	92.25	○	○	○	
402	〃	33.0	156.5	13.137	13.104	〃	砂岩	7.5	5.5	3.8	69.66		○	○	
403	〃	162.5	116.0	13.141	13.126	〃	〃	4.0	3.9	3.3	35.50		○	○	
404	〃	198.0	112.0	13.166	13.125	〃	〃	7.2	5.8	5.1	25.82		○	○	
405	〃	182.0	134.0	13.157	13.116	〃	〃	11.3	5.8	5.3	30.10	○	○	○	
406	〃	180.0	144.5	13.146	13.110	〃	チャート	5.8	4.8	3.9	15.00	○	○	○	
407	〃	192.0	135.0	13.168	13.125	〃	砂岩	8.5	4.1	3.8	48.57		○	○	
408	〃	196.0	124.5	13.172	13.138	〃	〃	5.8	5.2	3.2	8.68		○	○	
409	〃	196.5	145.5	13.156	13.130	〃	〃	6.5	5.4	3.6	56.57	○	○	○	
410	〃	204.0	129.0	13.165	13.134	〃	チャート	5.4	4.0	2.7	83.04		○	○	
411	〃	208.5	114.0	13.185	13.145	〃	〃	5.6	5.0	3.6	96.28	○	○	○	
412	〃	215.0	115.0	13.189	13.141	〃	砂岩	6.9	5.6	4.3	92.19	○	○	○	
413	〃	215.0	130.0	13.174	13.146	〃	〃	7.8	4.3	4.2	26.67		○	○	
414	〃	212.0	143.0	13.152	13.101	〃	〃	7.0	5.0	2.6	92.40	○	○	○	
415	〃	225.5	134.5	13.165	13.105	〃	〃	5.5	3.0	2.1	42.58		○	○	
416	〃	225.0	108.0	13.179	13.132	〃	チャート	5.1	3.2	2.8	52.36			○	
417	〃	232.0	102.5	13.166	13.136	〃	〃	5.8	2.5	2.3	48.20		○	○	
418	〃	234.5	115.0	13.166	13.136	〃	〃	7.1	4.7	3.5	29.49	○	○	○	
419	〃	201.5	159.0	13.169	13.136	〃	砂岩	5.8	4.5	3.1	09.34	○	○	○	
420	〃	207.5	179.0	13.165	13.160	〃	〃	3.5	2.1	0.4	2.71			○	
421	〃	198.0	165.5	13.162	13.154	〃	〃	3.5	1.8	1.0	4.20		○	○	
422	〃	193.5	173.5	13.152	13.125	〃	〃	5.2	3.1	2.0	43.08	○	○	○	
423	〃	185.0	162.5	13.160		〃	〃	4.8	3.8	2.9	75.41	○	○	○	
424	〃	173.0	173.0	13.147	13.133	〃	〃	6.2	3.2	1.3	28.36		○	○	
425	〃	162.0	194.0	13.157	13.144	〃	〃	3.5	2.9	1.3	13.28		○	○	
426	〃	174.0	202.0	13.135	13.123	〃	〃	4.6	2.3	1.6	11.67		○	○	
427	〃	226.0	215.0	13.155	13.129	〃	〃	4.4	3.2	2.5	49.41	○			
428	〃	188.5	213.0	13.133	13.109	〃	〃	4.3	3.4	1.5	22.11		○	○	
429	〃	186.5	213.0	13.136	13.106	〃	〃	4.3	4.2	3.0	62.19		○	○	
430	〃	183.5	212.0	13.135	13.105	〃	チャート	6.2	3.6	2.0	52.28			○	
431	〃	180.0	167.5	13.146	13.111	〃	砂岩	5.2	4.3	2.8	2.76	○	○	○	
432	〃	173.0	213.0	13.131	13.102	〃	〃	6.2	3.6	3.7	3.82		○	○	

第11表　明花向遺跡C区先土器時代礫一覧表(10)

番号	グリッド	北-南 (cm)	東-西 (cm)	標高(m) 上	標高(m) 下	層位	石質	長さ (cm)	幅 (cm)	厚さ (cm)	重さ (g)	完形	スス	赤化	備考
433	D-7-6	173.0	217.5	13.146	13.112	Ⅳ	〃	5.0	4.3	3.1	66.79		○	○	
434	〃	168.0	212.0	13.162	13.119	〃	〃	5.8	4.7	2.0	86.57	○	○	○	
435	〃	168.0	206.0	13.146	13.111	〃	〃	5.6	5.2	2.9	87.50	○	○	○	
436	〃	160.5	215.0	13.146	13.118	〃	チャート	6.0	4.2	2.8	80.22	○	○	○	
437	〃	185.0	233.0	13.146	13.094	〃	〃	8.4	3.6	4.9	45.65		○	○	
438	〃	180.0	238.0	13.146	13.125	〃	砂岩	5.6	3.5	2.5	56.94		○	○	
439	〃	173.0	230.0	13.156	13.133	〃	チャート	4.2	3.9	2.3	46.87	○		○	
440	〃	141.5	291.0	13.138	13.122	〃	〃	4.3	2.6	3.0	35.75	○		○	
441	〃	100.5	287.0	13.138	13.131	〃	砂岩	3.7	3.4	1.5	21.94		○	○	
442	〃	148.0	322.0	13.155	13.152	〃	〃	1.7	1.6	0.8	1.43		○	○	
443	〃	136.0	349.0	13.189	13.171	〃	チャート	4.7	2.7	2.0	31.80	○	○	○	
444	〃	137.5	358.5	13.173	13.164	〃	砂岩	1.7	1.3	1.3	2.49			○	
445	〃	109.0	347.0	13.171	13.163	〃	〃	1.9	1.9	1.1	4.24			○	
446	〃	156.0	341.0	13.169	13.150	〃	〃	4.3	3.1	2.5	45.35	○	○	○	
447	〃	213.5	37.0	13.168	13.149	〃	〃	6.9	2.2	1.3	21.48			○	
448	〃	196.5	94.5	13.168	13.141	〃	チャート	5.3	3.4	3.2	86.10			○	
449	〃	223.0	48.0	13.175	13.139	〃	砂岩	7.8	5.4	3.4	79.10	○	○	○	
450	〃	215.0	45.0	13.199	13.176	〃	〃	6.1	3.7	2.5	50.87		○	○	
451	〃	211.5	49.0	13.179	13.160	〃	〃	4.5	3.6	1.8	27.96			○	
452	〃	215.5	49.5	13.182	13.145	〃	〃	4.4	4.2	1.6	31.65			○	
453	〃	217.5	54.5	13.178	13.155	〃	〃	3.2	2.5	1.1	7.77		○	○	
454	〃	216.0	63.0	13.156	13.124	〃	〃	3.6	2.9	2.2	31.97			○	
455	〃	227.0	64.0	13.156	13.119	〃	〃	6.9	4.3	2.7	92.33		○	○	
456	〃	226.0	80.0	13.161	13.134	〃	〃	6.6	3.3	2.6	74.67		○	○	
457	〃	230.0	81.0	13.161	13.106	〃	チャート	6.7	4.1	3.5	19.40	○	○	○	
458	〃	213.0	101.5	13.161	13.155	〃	砂岩	4.0	4.0	1.1	14.62		○	○	
459	〃	227.0	111.5	13.135	13.125	〃	チャート	2.0	1.1	1.2	2.20			○	
460	〃	210.5	122.5	13.154	13.129	〃	〃	3.4	3.1	2.5	44.78			○	
461	〃	237.5	145.5		13.129	〃	〃	1.8	0.9	0.5	0.72		○	○	
462	〃	237.5	188.0		13.131	〃	砂岩	0.6	0.4	0.1	0.03				
463	〃	192.0	40.0	13.141	13.136	〃	チャート	2.4	2.2	1.2	4.54			○	
464	〃	187.0	46.5	13.144	13.129	〃	砂岩	3.1	2.6	0.9	7.10			○	
465	〃	197.5	94.0	13.146	13.103	〃	チャート	6.2	4.3	4.1	76.56		○	○	
466	〃	172.5	87.0	13.150	13.127	〃	〃	6.9	3.5	4.0	67.50			○	
467	〃	157.0	80.0	13.152	13.121	〃	〃	4.3	4.3	3.0	76.92	○	○	○	
468	〃	188.0	177.0	13.129	13.104	〃	〃	5.6	3.2	2.4	31.30			○	
469	〃	172.5	194.5	13.139	13.124	〃	砂岩	5.2	3.2	2.3	38.60		○	○	
470	〃	171.5	152.0	13.119	13.091	〃	チャート	3.1	2.5	1.9	13.27			○	
471	〃	212.0	46.0	13.170	13.125	〃	砂岩	4.9	3.9	2.4	55.13			○	
472	〃	27.0	393.0	13.154	13.153	〃	〃	3.8	2.0	0.9	6.79			○	
473	〃	70.0	393.0		13.202	〃	チャート	2.1	2.0	1.2	3.79			○	
474	〃	144.5	393.5	13.108	13.104	〃	砂岩	2.4	1.2	1.0	1.77		○	○	
475	〃	123.5	353.5	13.114	13.084	〃	〃	4.5	2.8	2.4	32.32		○	○	
476	〃	138.0	353.0	13.146	13.142	〃	〃	5.0	3.6	2.6	35.79		○	○	
477	〃	143.0	352.0	13.153	13.142	〃	〃	2.5	1.7	1.4	5.25		○	○	
478	〃	144.0	363.0	13.117	13.103	〃	チャート	3.0	2.1	1.9	11.15		○	○	
479	〃	149.0	355.0	13.119	13.105	〃	砂岩	4.6	4.0	1.8	34.39		○	○	
480	〃	159.0	360.0	13.121	13.105	〃	チャート	3.8	3.4	2.1	26.40		○	○	

第11表　明花向遺跡C区先土器時代礫一覧表(11)

番号	グリッド	北-南 (cm)	東-西 (cm)	標高(m) 上	標高(m) 下	層位	石質	長さ (cm)	幅 (cm)	厚さ (cm)	重さ (g)	完形	スス	赤化	備考
481	D-7-6	190.0	383.5	13.140	13.122	Ⅳ	〃	3.8	3.5	2.5	34.59	○	○	○	
482	〃	158.5	351.0	13.139	13.124	〃	砂岩	4.5	2.8	2.0	28.94		○	○	
483	〃	164.0	348.0	13.143	13.132	〃	チャート	3.9	3.6	2.3	46.34	○	○	○	
484	〃	145.5	328.0	13.126	13.112	〃	〃	3.8	3.2	2.5	29.48	○	○	○	
485	〃	141.5	315.5	13.124	13.116	〃	〃	3.4	2.6	1.7	12.89			○	
486	〃	145.0	358.5	13.119	13.102	〃	砂岩	4.6	2.7	2.5	33.76		○	○	
487	〃	119.5	316.5	13.138	13.122	〃	チャート	1.9	1.7	1.2	3.37		○	○	
488	〃	47.0	143.0	13.117	13.098	〃	〃	4.2	3.9	2.9	45.77		○	○	
489	〃	304.0	78.0		13.128	〃	砂岩	7.7	3.9	1.6	51.64		○	○	
490	〃	231.5	66.0	13.132	13.113	〃	〃	4.0	3.7	2.9	52.50	○	○	○	
491	〃	177.5	136.0	13.121	13.081	〃	チャート	5.2	1.5	1.3	9.49		○	○	
492	〃	93.0	103.0	13.108	13.090	〃	砂岩	2.6	2.1	1.3	7.82		○	○	
493	〃	248.0	252.0		13.117	〃	チャート	1.0	0.6	0.5	0.09				
494	〃	66.0	208.0		13.120	〃	石英	0.4	0.2	0.2	0.02	○			
495	〃	285.0	395.0	13.101	13.071	〃	砂岩	2.8	2.5	1.8	15.38	○	○	○	
496	〃	160.5	382.5	13.112	13.097	〃	〃	3.0	2.0	1.0	5.12		○	○	
497	〃	122.5	359.0	13.106	13.078	〃	チャート	5.9	3.7	2.6	62.98	○	○	○	
498	〃	85.0	337.0	13.112	13.086	〃	〃	3.4	3.0	2.8	30.24		○	○	
499	〃	66.5	338.0		13.115	〃	〃	1.4	1.1	0.6	0.82				
500	〃	51.0	365.0		13.122	〃	砂岩	1.3	0.8	0.7	0.32				
501	〃	205.5	56.0	13.124	13.104	〃	チャート	4.7	2.1	1.3	15.65			○	
502	〃	155.0	101.5	13.118	13.110	〃	砂岩	2.0	1.1	1.0	1.69			○	
503	〃	176.5	117.5	13.114	13.100	〃	チャート	1.6	1.0	0.9	1.27			○	
504	〃	188.0	249.0	13.111	13.105	〃	砂岩	1.3	1.2	0.2	0.27		○	○	
505	〃	117.5	308.0	13.106	13.102	〃	〃	1.5	1.3	1.0	1.22		○	○	
506	〃	124.0	346.0	13.097	13.070	〃	チャート	3.9	3.1	2.9	51.57	○		○	
507	〃	107.0	394.5	13.098	13.061	〃	砂岩	5.8	5.4	3.0	81.86		○	○	
508	〃	55.0	395.5	13.120	13.085	〃	〃	3.2	2.9	1.7	19.82	○	○	○	
509	〃	70.0	303.0	13.096	13.085	〃	チャート	3.5	2.5	1.8	21.38			○	
510	〃	111.5	336.5	13.080	13.074	〃	砂岩	1.6	0.7	0.7	0.71			○	
511	〃	141.5	308.5	13.099	13.075	〃	チャート	2.2	1.9	1.3	4.86				
512	〃	141.5	342.0	13.082	13.062	〃	砂岩	4.7	2.0	1.8	27.64		○	○	
513	〃	151.5	341.0	13.081	13.055	〃	チャート	3.5	1.9	1.9	13.80		○	○	
514	〃	160.5	356.5	13.080	13.046	〃	砂岩	3.5	3.5	1.6	18.40		○	○	
515	〃	141.5	381.5	13.087	13.047	〃	〃	4.3	2.4	1.9	22.66		○	○	
516	〃	168.5	372.0	13.095	13.080	〃	チャート	4.9	2.6	1.3	22.46			○	
517	〃	162.0	308.0	13.100	13.073	〃	〃	5.8	4.3	3.0	87.29	○	○	○	
518	〃	171.5	308.0	13.073	13.067	〃	〃	1.5	1.2	0.8	1.44			○	
519	〃	98.0	267.0	13.056	13.053	〃	〃	5.0	3.8	3.2	61.42		○	○	
520	〃	103.5	265.5	13.094	13.060	〃	〃	5.7	4.5	3.2	79.35			○	
521	〃	189.0	215.5	13.100	13.060	〃	砂岩	4.0	2.9	2.1	23.25		○	○	
522	〃	179.0	164.0	13.109	13.090	〃	〃	4.6	3.0	1.7	17.60		○	○	
523	〃	146.0	346.0	13.086	13.061	〃	チャート	5.9	3.2	2.5	55.51	○		○	
524	〃	199.5	363.5	13.077	13.070	〃	〃	2.9	1.8	1.5	6.53			○	
525	〃	89.0	388.0	13.038	13.038	〃	砂岩	1.1	1.0	0.5	0.47				
526	〃	103.5	387.5	13.047	13.040	〃	チャート	1.7	1.4	1.2	2.64			○	
527	〃	137.0	382.0	13.036	13.018	〃	砂岩	3.3	2.6	1.0	8.67		○	○	
528	〃	181.5	392.5	13.072	13.060	〃	〃	2.7	1.4	1.4	4.63		○	○	

第11表　明花向遺跡C区先土器時代礫一覧表(12)

番号	グリッド	北-南 (cm)	東-西 (cm)	標高(m) 上	標高(m) 下	層位	石質	長さ (cm)	幅 (cm)	厚さ (cm)	重さ (g)	完形	スス	赤化	備考
529	D-7-6	160.5	359.0		13.045	Ⅳ	チャート	0.9	0.6	0.6	0.37				
530	〃	182.5	336.0		13.040	〃	砂岩	1.3	0.9	0.7	0.58				
531	〃	177.0	324.0		13.036	〃	チャート	0.6	0.3	0.2	0.09				
532	〃	188.0	306.0		13.041	〃	〃	0.8	0.6	0.3	0.08			○	
533	〃	147.5	339.5	13.069	13.062	〃	砂岩	1.8	1.0	0.9	1.00		○	○	
534	〃	144.0	331.0		13.063	〃	チャート	0.8	0.6	0.4	0.10			○	
535	〃	134.5	321.5	13.068	13.047	〃	砂岩	3.9	2.9	2.0	23.08	○	○	○	
536	〃	132.5	314.5		13.057	〃	チャート	1.5	0.9	0.5	0.52			○	
537	〃	136.5	306.0		13.041	〃	砂岩	1.3	0.9	0.5	0.46			○	
538	〃	194.0	165.0		13.065	〃	〃	0.4	0.3	0.5	1.06			○	
539	〃	139.5	170.0	13.084	13.062	〃	チャート	3.0	2.8	2.2	18.19			○	
540	〃	118.0	145.5	13.080	13.074	〃	砂岩	2.6	1.6	0.5	1.65		○	○	
541	〃	223.5	161.0		13.085	〃	〃	0.9	0.8	0.1	0.04			○	
542	〃	224.0	112.5	13.079	13.070	〃	チャート	2.4	1.7	1.0	4.69				
543	〃	241.0	102.5	13.088	13.082	〃	〃	2.4	1.5	0.7	2.19				
544	〃	159.0	87.5	13.069	13.062	〃	砂岩	1.2	0.7	0.4	0.16			○	
545	〃	181.0	45.5	13.090	13.078	〃	チャート	3.1	1.1	0.9	4.01				
546	〃	186.5	25.0		13.068	〃	〃	1.2	0.4	0.3	0.12			○	
547	〃	207.0	93.0	13.073	13.053	〃	〃	3.0	2.5	1.7	20.18				
548	〃	230.0	75.0		13.085	〃	砂岩	1.4	0.8	0.3	0.16				
549	〃	252.0	66.5	13.092	13.078	〃	〃	2.7	2.6	1.7	15.09			○	
550	〃	244.0	74.0		13.055	〃	〃	1.0	0.8	0.5	0.13			○	
551	〃	222.0	69.0		13.049	〃	チャート	0.8	0.6	0.5	0.04			○	
552	〃	229.0	81.0		13.060	〃	砂岩	1.0	0.8	0.5	0.11			○	
553	〃	218.0	93.0		13.066	〃	チャート	1.4	1.2	0.9	1.01			○	
554	〃	211.0	91.5	13.069	13.050	〃	砂岩	2.8	1.7	0.9	5.00			○	
555	〃	170.0	64.5		13.066	〃	チャート	0.9	0.6	0.5	0.05				
556	〃	159.0	38.5	13.062	13.052	〃	〃	2.4	1.1	0.8	2.05			○	
557	〃	274.0	119.0		13.062	〃	砂岩	0.5	0.4	0.3	0.05			○	
558	〃	226.0	107.0		13.060	〃	頁岩	0.6	0.4	0.2	0.06				
559	〃	225.0	142.0	13.057	13.049	〃	砂岩	2.0	2.0	0.9	3.19			○	
560	〃	201.0	159.0		13.056	〃	安山岩	0.4	0.3	0.2	0.03				
561	〃	211.5	181.0		13.055	〃	チャート	0.6	1.4	0.3	0.05	○			
562	〃	177.5	137.5	13.050	13.038	〃	砂岩	2.5	1.1	0.5	0.58			○	
563	〃	167.5	150.0		13.045	〃	〃	0.5	0.5	0.3	0.03	○		○	
564	〃	122.0	145.5		13.060	〃	〃	0.3	0.3	0.1	0.01	○			
565	〃	70.0	106.0		13.049	〃	〃	0.4	0.3	0.1	0.03	○			
566	〃	213.0	206.0		13.052	〃	石英	0.5	0.3	0.2	0.04	○			
567	〃	128.0	206.0		13.042	〃	チャート	0.2	0.2	0.1	0.01				
568	〃	150.0	332.0		13.027	〃	〃	1.0	0.9	0.6	0.30				
569	〃	167.0	348.0		13.032	〃	〃	0.6	0.6	0.4	0.08			○	
570	〃	150.0	356.0		13.032	〃	〃	0.7	0.5	0.4	0.04				
571	〃	166.5	376.0		13.030	〃	〃	0.3	0.3	0.1	0.02	○			
572	〃			13.045	13.036	〃	〃	1.8	1.4	1.5	3.10				
573	D-7-9	334.0	321.5	12.967	12.936	Ⅴ	砂岩	4.0	3.4	2.0	28.23	○	○	○	
574	〃	325.5	183.0	12.900	12.894	〃	〃	1.3	1.3	0.4	0.58			○	
575	〃	237.0	114.0	12.908	12.903	〃	〃	1.2	0.8	0.4	0.21			○	
576	〃	256.5	120.0	12.909	12.888	〃	礫岩	4.4	2.3	1.8	15.22		○	○	

第11表　明花向遺跡C区先土器時代礫一覧表(13)

番号	グリッド	北-南 (cm)	東-西 (cm)	標高(m) 上	標高(m) 下	層位	石質	長さ (cm)	幅 (cm)	厚さ (cm)	重さ (g)	完形	スス	赤化	備考
577	D-7-9	231.5	78.5	12.749	12.739	Ⅴ	〃	2.6	2.9	0.9	4.64		○	○	
578	〃	194.0	61.5	12.916	12.909	〃	〃	3.0	2.7	1.7	8.44		○	○	
579	〃	341.0	142.0		12.820	〃	砂岩	0.5	0.2	0.2	0.02			○	
580	D-7-7	153.5	304.0	13.249	13.237	Ⅲ									
581	〃	155.0	272.0		13.408	〃	砂岩	1.5	1.7	0.7	0.90			○	
582	〃	204.5	390.0		13.207	〃	〃	1.7	0.7	0.7	0.61				
583	〃														表採
584	D-7-11	244.0	107.0	13.370	13.366	Ⅲ	泥岩	2.1	1.2	1.2	1.99				
585	D-7-13	343.0	197.0	13.408	13.390	Ⅲ	砂岩	4.4	3.1	2.1	23.27		○	○	
586	D-7-10						〃	7.9	3.5	3.5	47.20	○		○	表採
587	D-7-16	350.0	338.5	13.345	13.327	Ⅲ	頁岩	3.6	3.8	1.8	26.86		○	○	
588	〃	377.5	172.0	13.296	13.277	〃	砂岩	3.7	2.9	2.9	18.13		○	○	
589	D-7-18	142.5	390.0	13.286	13.271	Ⅳ	〃	4.8	2.0	2.0	25.54		○	○	
590	D-7-17	248.0	392.5	12.906	12.869	〃	〃	5.0	4.5	2.5	65.21	○	○	○	
591	〃	237.0	393.0	12.888	12.877	〃	〃	3.9	3.5	1.5	32.57		○	○	
592	〃	202.0	377.0	12.857	12.821	〃	砂岩	6.0	4.1	2.1	71.02	○	○	○	
593	〃	212.5	377.0	12.843	12.818	〃	〃	3.5	3.5	2.5	48.32			○	
594	〃	310.0	240.0	12.911	12.873	〃	チャート	6.5	3.4	3.5	15.10	○	○	○	
595	〃	178.0	204.0	12.887	12.838	〃	砂岩	5.4	3.8	3.8	73.71		○	○	
596	〃	86.0	283.0	12.869	12.844	〃	〃	4.3	4.8	2.8	54.78	○	○	○	
597	〃	230.5	399.0	12.863	12.841	〃	〃	4.5	2.2	3.2	40.10		○	○	
598	〃	236.0	400.0	12.862	12.822	〃	チャート	5.2	4.3	2.3	51.28			○	
599	〃	239.0	397.5	12.859	12.817	〃	砂岩	7.6	4.9	2.9	15.49		○	○	
600	D-7-21	19.0	298.0	13.324	13.306	Ⅲ	〃	4.5	2.8	1.8	23.12		○	○	
601	〃	307.5	382.5	13.315	13.297	〃	砂岩	5.3	2.2	2.2	25.78			○	
602	〃	311.5	364.5	13.302	13.267	〃	〃	5.7	3.0	3.0	62.32	○	○	○	
603	〃	321.0	340.0	13.326	13.310	〃	頁岩	3.2	2.1	1.1	11.73			○	
604	〃	305.5	312.0		13.317	Ⅲ	砂岩	2.2	1.8	0.8	1.59			○	
605	〃	322.5	302.0		13.361	〃	チャート	4.6	2.5	1.5	24.25	○			
606	〃	308.0	295.5		13.273	Ⅳ	砂岩	1.3	1.6	0.6	0.72			○	
607	〃	332.0	269.0		13.361	Ⅲ	〃	4.0	2.5	1.5	9.88			○	
608	〃	333.5	259.0	13.330	13.316	〃	〃	2.6	2.1	1.1	6.68			○	
609	〃	334.0	252.0	13.334	13.316	〃	〃	3.8	1.8	1.8	13.99			○	
610	〃	341.5	242.5	13.258	13.247	Ⅳ	〃	3.0	2.8	0.8	7.02			○	
611	〃	337.0	228.5	13.280	13.256	〃	〃	4.0	3.3	2.3	36.99	○	○	○	
612	〃	364.0	221.5	13.269	13.244	〃	〃	4.1	3.5	1.5	22.52		○	○	
613	〃	367.0	235.5	13.354	13.332	Ⅲ	チャート	3.8	2.4	1.4	15.36		○	○	
614	〃	366.0	237.0		13.341	〃	砂岩	4.3	2.3	1.3	10.29			○	
615	〃	370.0	235.5	13.331	13.300	〃	チャート	6.8	4.2	4.2	12.28	○	○	○	
616	〃	376.5	238.0		13.359	〃	砂岩	4.0	2.3	2.3	25.81			○	
617	〃	323.0	248.5	13.439	13.414	〃	チャート	4.8	2.0	2.0	24.71		○	○	
618	〃	378.0	262.0	13.374	13.350	〃	〃	3.5	3.5	1.5	25.14			○	
619	〃	374.0	281.5	13.459	13.432	〃	砂岩	4.1	2.6	1.6	14.01			○	
620	〃	367.5	325.0	13.293	13.252	Ⅳ	チャート	3.8	3.0	2.0	28.40		○	○	
621	〃	374.0	341.0		13.349	〃	〃	3.0	2.0	1.0	7.98		○	○	
622	〃	374.0	272.0	13.288	13.282	〃	〃	2.7	1.5	1.5	6.57			○	
623	〃	367.0	283.5	13.308	13.293	〃	砂岩	2.6	1.6	1.6	6.74		○	○	
624	〃	318.0	260.0		13.225	〃	〃	0.7	0.3	0.3	0.07	○		○	

第11表　明花向遺跡C区先土器時代礫一覧表(14)

番号	グリッド	北-南 (cm)	東-西 (cm)	標高(m) 上	標高(m) 下	層位	石質	長さ (cm)	幅 (cm)	厚さ (cm)	重さ (g)	完形	スス	赤化	備考
625	D-7-21	376.5	247.5	13.336	13.322	Ⅳ	チャート	3.0	1.5	1.5	7.24		○	○	
626	〃	369.0	246.0	13.333	13.314	〃	砂岩	2.6	1.9	1.3	8.56			○	
627	〃	373.0	242.0		13.326	〃	〃	1.3	1.1	0.7	0.76				
628	〃	377.0	271.0	13.281	13.269	〃	チャート	5.5	2.0	1.4	17.55			○	
629	〃	399.0	216.0	13.339	13.301	〃	砂岩	4.8	4.0	2.5	53.89	○	○	○	
630	〃	391.5	216.0	13.341	13.300	〃	〃	4.7	2.3	1.5	13.20		○	○	
631	〃	386.0	226.5	13.340	13.314	〃	チャート	6.9	4.2	3.2	4.16		○	○	
632	〃	398.0	237.5	13.315	13.287	〃	〃	7.5	3.4	3.8	21.24	○	○	○	
633	〃	392.5	239.0	13.320	13.302	〃	砂岩	4.6	2.9	2.8	38.79	○	○	○	
634	〃	387.0	242.5	13.301	13.281	〃	チャート	4.0	3.2	2.3	37.81		○	○	
635	〃	382.5	241.0	13.319	13.299	〃	砂岩	3.4	3.1	1.7	23.48	○	○	○	
636	〃	372.0	229.0		13.194	〃	チャート	1.0	0.5	0.3	0.19	○			
637	〃	399.5	250.0		13.350	〃	〃	2.1	1.6	1.3	3.41		○	○	
638	〃	387.5	251.0	13.301	13.284	〃	砂岩	4.1	3.5	2.8	44.18	○	○	○	
639	〃	386.0	258.0	13.334	13.307	〃	〃	4.1	3.6	2.0	28.13		○	○	
640	〃	394.0	274.5	13.417	13.380	〃	〃	4.3	2.8	1.5	19.00		○	○	
641	〃	384.0	284.0	13.373	13.358	〃	〃	2.6	2.3	0.9	4.85		○	○	
642	〃	381.5	287.5	13.355	13.321	〃	〃	5.5	3.0	1.5	27.70		○	○	
643	〃	381.5	293.5	13.351	13.318	〃	〃	4.0	3.2	2.0	22.68		○	○	
644	〃	399.5	288.5	13.257	13.245	〃	〃	3.0	2.5	1.0	7.18		○	○	
645	〃	397.5	295.0	13.223	13.219	〃	〃	4.0	2.5	2.7	31.71	○	○	○	
646	〃	390.0	297.5	13.300	13.282	〃	〃	3.2	1.9	1.9	8.58		○	○	
647	〃	395.5	314.5	13.259	13.225	〃	〃	4.2	3.8	3.6	52.64	○	○	○	
648	〃	357.5	285.0	13.185	13.187	〃	〃	1.8	1.5	0.3	0.85			○	
649	〃	355.5	277.0	13.195	13.193	〃	チャート	1.7	1.7	1.3	2.99				
650	〃	400.0	234.0	13.290	13.275	〃	砂岩	4.0	3.8	1.6	30.55		○	○	
651	〃	397.5	248.0	13.324	13.292	〃	〃	6.5	2.7	1.5	55.70	○	○	○	
652	〃	393.0	254.0	13.287	13.265	〃	〃	4.6	2.9	2.6	59.45	○	○	○	
653	〃	395.0	280.0	13.350	13.340	〃	〃	3.4	1.8	1.0	4.46		○	○	
654	〃	391.0	287.5	13.255	13.248	〃	〃	3.7	1.5	1.3	7.38		○	○	
655	〃	380.5	268.0	13.275	13.245	〃	〃	3.3	2.5	2.0	10.35		○	○	
656	〃	302.0	341.5		13.143	〃	〃	1.8	1.3	0.8	2.10			○	
657	〃	390.0	254.0	13.236	13.217	〃	〃	2.3	1.8	1.2	7.12		○	○	
658	〃	396.0	261.0		13.246	〃	〃	0.9	0.7	0.2	0.18	○			
659	〃	382.0	275.5	13.250	13.239	〃	〃	1.7	1.4	0.7	1.61			○	
660	〃	386.0	265.5	13.284	13.202	〃	〃	3.4	2.0	0.8	6.99		○	○	
661	〃	390.5	276.0	13.302	13.286	〃	〃	2.8	2.0	1.0	5.10			○	
662	〃	396.0	270.5	13.314	13.284	〃	〃	7.0	2.7	2.5	70.08	○	○	○	
663	〃	400.0	278.0	13.296	13.264	〃	〃	4.3	4.2	2.8	14.92	○	○	○	
664	〃	389.5	278.0	13.287	13.264	〃	〃	4.2	3.2	2.2	22.43			○	
665	〃	385.0	260.0	13.221	13.207	〃	〃	4.1	2.0	1.9	19.10			○	
666	〃	393.0	266.5	13.136	13.132	Ⅴ	〃	2.2	1.5	0.9	2.91		○	○	
667	〃	307.5	218.0	12.931	12.909	〃	〃	3.0	2.5	1.0	4.54		○	○	
668	〃	275.5	229.5		12.977	〃	〃	1.0	0.8	0.5	0.34	○		○	
669	〃	326.0	287.5	13.045	13.019	〃	礫岩	3.7	2.4	3.4	18.14			○	
670	〃	350.5	278.5	13.033	13.009	〃	砂岩	2.8	2.4	1.6	11.09		○	○	
671	〃	310.0	352.5		13.004	〃	〃	0.9	0.5	0.4	0.25	○			
672	〃	232.0	310.5	13.068	13.014	〃	チャート	3.8	2.7	1.5	16.57	○		○	

第11表　明花向遺跡C区先土器時代礫一覧表(15)

番号	グリッド	北-南 (cm)	東-西 (cm)	標高(m) 上	標高(m) 下	層位	石質	長さ (cm)	幅 (cm)	厚さ (cm)	重さ (g)	完形	スス	赤化	備考
673	D-7-22	92.0	270.5		13.168	Ⅳ	〃	0.8	0.6	0.3	0.22		○	○	
674	〃	104.0	254.0	13.204	13.188	〃	〃	4.2	3.2	1.3	24.56		○	○	
675	〃	118.0	242.5	13.301	13.267	〃	〃	4.5	3.5	2.5	69.60		○	○	
676	〃	115.0	226.0	13.315	13.287	〃	チャート	4.6	3.5	2.0	35.12	○	○	○	
677	〃	121.5	234.5	13.243	13.207	〃	砂岩	4.5	3.8	2.2	39.09	○	○	○	
678	〃	135.0	254.0	13.254	13.223	〃	〃	4.8	4.6	2.6	66.89	○	○	○	
679	〃	139.0	222.5	13.282	13.259	〃	〃	7.3	3.5	3.1	74.74	○	○	○	
680	〃	157.5	212.5	13.284	13.274	〃	チャート	4.1	4.2	1.8	53.33		○	○	
681	〃	80.5	22.5	13.279	13.257	〃	砂岩	7.0	3.2	0.6	11.75		○	○	
682	〃	209.0	69.0	13.304	13.275	〃	〃	4.3	3.6	2.4	41.53	○	○	○	
683	〃	179.0	111.0	13.294	13.268	〃	チャート	4.5	3.2	2.4	41.20	○	○	○	
684	〃	165.5	253.0		13.205	〃	〃	1.6	1.1	0.4	0.67			○	
685	〃	160.5	384.0	13.291	13.268	〃	砂岩	8.6	4.2	2.8	17.96	○	○	○	
686	〃	259.5	322.0	13.273	13.243	〃	〃	5.0	3.0	1.8	36.11	○	○	○	
687	〃	131.0	236.0	13.288	13.257	〃	チャート	5.4	4.0	2.8	70.50	○	○	○	
688	〃	126.0	239.0	13.264	13.236	〃	砂岩	6.8	3.5	2.8	83.81	○	○	○	
689	D-7-23	84.5	382.0	13.277	13.266	Ⅲ	チャート	3.2	2.2	1.3	9.99	○	○		
690	D-6-20	331.5	66.0		13.403	〃	砂岩	2.3	1.8	0.5	1.84		○	○	
691	E-6-5	86.0	4.5	13.461	13.448	〃	〃	3.2	2.1	1.5	15.69		○	○	
692	〃	93.0	5.0	13.313	13.272	〃	〃	8.8	4.3	3.8	60.52	○	○	○	
693	〃	147.5	96.0	13.266	13.247	〃	〃	3.2	2.6	2.0	19.43	○	○	○	
694	〃	217.0	93.0	13.406	13.389	〃	チャート	2.6	2.1	2.0	8.99				
695	E-7-1	32.0	342.0	13.321	13.205	〃	砂岩	5.2	2.7	2.5	60.14	○	○	○	
696	〃	43.0	325.0	13.335	13.326	〃	礫岩	3.2	3.1	1.2	11.68			○	
697	〃	39.5	317.5	13.317	13.281	〃	砂岩	6.0	3.5	2.9	69.74	○	○	○	
698	〃	56.5	304.0	13.336	13.332	〃	チャート	3.1	2.4	1.2	9.94			○	
699	〃	94.0	315.0	13.342	13.316	〃	砂岩	7.2	4.8	2.5	14.91	○	○	○	
700	〃	131.0	363.0	13.291	13.266	Ⅳ	チャート	6.1	3.5	3.3	90.65	○	○	○	
701	〃	145.0	347.5	13.289	13.259	〃	チャート	6.2	4.1	3.5	27.47	○		○	
702	〃	152.5	346.5	13.310	13.277	〃	砂岩	5.4	3.5	3.9	82.18	○	○	○	
703	〃	170.0	340.0	13.296	13.257	〃	〃	7.0	5.3	4.2	11.44	○	○	○	
704	〃	157.5	315.0	13.318	13.284	Ⅲ	〃	7.4	7.0	3.8	45.58	○	○	○	
705	〃	26.5	287.5		13.394	〃	チャート	3.9	1.5	1.1	6.56			○	
706	〃	40.0	293.0	13.305	13.287	Ⅳ	〃	3.4	2.5	2.6	23.50		○	○	
707	〃	49.0	288.5	13.340	13.333	Ⅲ	砂岩	5.7	3.8	1.8	42.11		○	○	
708	〃	34.5	257.5	13.315	13.282	〃	〃	7.2	2.2	2.4	45.44	○	○	○	
709	〃	49.5	255.5	13.363	13.349	〃	〃	4.9	2.5	2.1	31.54	○			
710	〃	22.5	237.0	13.308	13.291	Ⅳ	チャート	5.0	3.2	2.8	46.26			○	
711	〃	28.5	236.5	13.408	13.375	Ⅲ	砂岩	4.4	2.9	1.5	15.58		○	○	
712	〃	40.0	274.0		13.346	〃	チャート	2.4	1.4	0.9	3.20		○	○	
713	〃	35.5	235.0	13.365	13.330	〃	砂岩	4.6	3.0	1.8	26.42	○			
714	〃	95.5	215.0		13.291	Ⅳ	〃	1.5	1.0	0.8	0.99			○	
715	〃	22.5	235.0	13.329	13.302	〃	チャート	4.3	3.1	2.2	26.27		○	○	
716	〃	39.5	242.5	13.297	13.282	〃	〃	3.3	1.8	1.8	15.21			○	
717	〃	31.0	291.5	13.305	13.281	〃	砂岩	5.6	3.3	2.9	56.04		○	○	
718	〃	35.0	297.5	13.317	13.297	〃	〃	5.3	3.0	3.0	47.14		○	○	
719	〃	42.0	323.0	13.293	13.282	〃	〃	4.6	2.8	2.2	23.83		○	○	
720	〃	19.5	184.0	13.336	13.311	〃	チャート	3.3	3.1	2.3	27.66	○			

第11表　明花向遺跡C区先土器時代礫一覧表(16)

番号	グリッド	北-南 (cm)	東-西 (cm)	標高(m) 上	標高(m) 下	層位	石質	長さ (cm)	幅 (cm)	厚さ (cm)	重さ (g)	完形	スス	赤化	備考
721	E-7-1	6.5	207.5		13.174	Ⅳ	砂岩	3.4	1.8	1.1	7.50		○	○	
722	〃	8.0	235.0	13.329	13.306	〃	チャート	4.0	3.0	1.5	50.71		○	○	
723	〃	12.5	240.0	13.316	13.293	〃	砂岩	6.1	2.8	2.1	53.26			○	
724	〃	9.0	250.0		13.361	〃	〃	3.0	1.9	1.6	8.54		○	○	
725	〃	41.5	244.0	13.234	13.217	〃	チャート	4.6	3.0	2.2	32.58			○	
726	〃	21.0	258.0	13.165	13.149	〃	砂岩	3.9	2.1	1.8	20.81		○	○	
727	〃	3.0	264.5	13.316	13.278	〃	〃	6.4	3.5	2.9	64.79		○	○	
728	〃	14.0	269.0	13.312	13.299	〃	チャート	4.9	1.8	2.3	16.99		○	○	
729	〃	21.0	280.0	13.241	13.233	〃	砂岩	3.1	2.5	1.7	20.99	○	○	○	
730	〃	1.5	280.0	13.375	13.313	〃	チャート	4.8	1.8	2.0	20.88			○	
731	〃	9.0	317.0	13.419	13.400	〃	砂岩	4.0	2.8	2.0	20.77		○	○	
732	〃	15.0	337.5	13.322	13.302	〃	〃	5.3	4.0	2.5	59.13		○	○	
733	〃	27.5	342.0	13.165	13.161	〃	〃	2.8	1.6	1.0	3.02		○	○	
734	〃	5.0	349.5	13.451	13.444	〃	〃	2.2	1.4	1.5	3.98			○	
735	〃	15.0	180.5		13.168	〃	〃	0.8	0.6	0.3	0.17			○	
736	〃	72.5	233.0		13.184	〃	〃	1.0	0.8	0.2	0.25			○	
737	〃	23.5	246.0	13.150	13.130	〃	〃	3.4	1.8	1.0	7.20			○	
738	〃	4.0	234.0	13.295	13.280	〃	チャート	3.8	2.5	0.7	8.74			○	
739	〃	1.5	229.0	13.295	13.286	〃	〃	2.4	1.6	0.8	3.07			○	
740	〃	2.5	260.5	13.304	13.274	〃	砂岩	4.4	2.8	1.5	23.28		○	○	
741	〃	4.0	270.5	13.270	13.252	〃	〃	3.5	3.0	2.3	22.35		○	○	
742	〃	24.0	276.0	13.175	13.166	〃	チャート	1.8	1.7	1.4	3.97			○	
743	〃	11.0	319.0	13.376	13.368	〃	砂岩	2.0	1.6	0.8	2.13		○	○	
744	〃	31.5	289.5		13.127	Ⅴ	チャート	2.8	1.2	1.0	3.61			○	
745	〃	31.0	268.0		13.102	〃	砂岩	1.6	0.9	0.3	0.34			○	
746	〃	54.0	352.0		13.008	〃	〃	1.6	1.3	0.5	0.67			○	
747	〃	165.5	368.0		12.972	〃	チャート	0.4	0.3	0.3	0.04	○			
748	〃	155.5	228.0		13.044	〃	砂岩	1.0	0.6	0.4	0.22			○	
749	〃	230.0	264.5		13.127	〃	〃	0.8	0.7	0.5	0.30				
750	〃	280.0	190.0		13.171	〃	チャート	0.8	0.4	0.5	0.14				
751	〃	366.5	177.0	13.151	13.141	〃	砂岩	2.1	1.4	0.7	2.46				
752	表採						チャート	6.3	4.5	4.3	22.73			○	表採

3. 縄文時代の遺構と遺物

(1) 住居跡

第1号住居跡（ＳＩ－１）（第177図）

調査区の中央部、Ｃ－４－20グリッドに位置する。3.4×3.2mを測る隅丸方形を呈し、主軸方向はおよそＮ－21°－Ｗを指す。南北に走る近世溝によって中央を攪乱されるが、ローム層に掘り込まれる床面はほぼ平坦である。しかしさほど硬くしまってはおらず、むしろ軟質な印象を受ける。壁は概ね急角度の立ち上がりとなり、確認高は約15cmと浅いものであった。

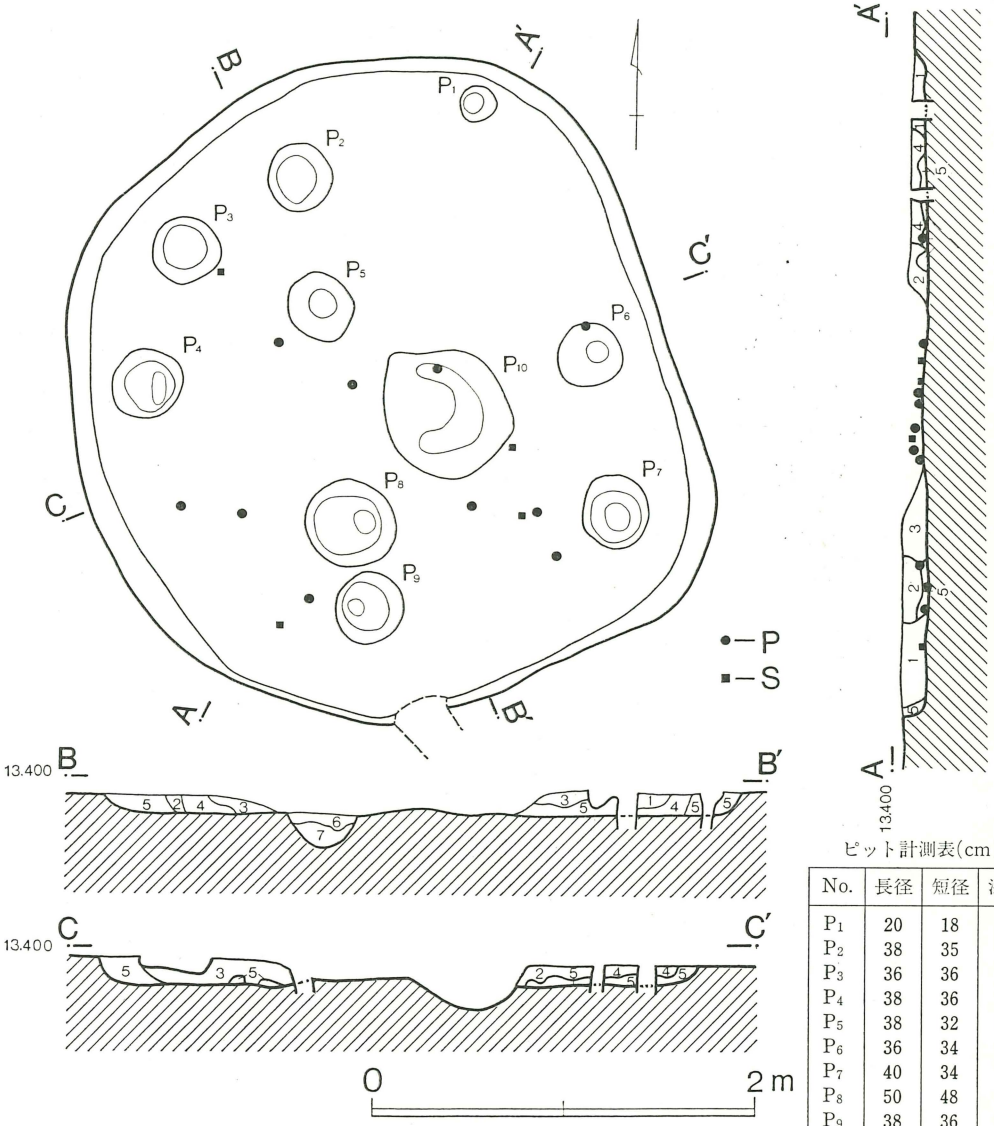

ピット計測表(cm)

No.	長径	短径	深さ
P_1	20	18	12
P_2	38	35	18
P_3	36	36	15
P_4	38	36	21
P_5	38	32	20
P_6	36	34	23
P_7	40	34	20
P_8	50	48	30
P_9	38	36	24
P_{10}	70	64	14

第177図　第1号住居跡（ＳＩ－１）

ピットは10穴を数える。P_1 と P_{13} は深さ約10㎝ と浅いが、他は20～37㎝ を測る深いものである。尚、P_{13} は形状・規模が他に比して異質で、位置的にも炉跡様であるが焼土はまったく見られなかった。本住居跡の場合、他の部分でも炉跡の存在を示すような痕跡はまった認められなかった。

覆土は以下に示す７層に分けられる。

第１層　茶褐色土　きめ細かくしまり良い。ロームはほとんど含まれず単一的土層となる。

第２層　暗茶褐色土　ロームブロックを良く含み、炭化物・焼土粒を若干含む。

第３層　暗茶褐色土　きめ細かくしまりも良いが、ややパサつく。

第４層　暗黄褐色土　全体的にロームを溶混し、きめ細かくしまり、粘性は良い。

第５層　黄褐色土　ほとんどロームによって構成され、ほぼ単一的となる。きめ細かくしまり良い。

第６層　暗茶褐色土　きめ細かくしまりに優れる。ローム粒を少量含み、壁付近は黄色味が強い。

第７層　暗褐色土　ローム溶混は極めて薄く、やや大きめの粒を多く含む。

遺物は少量かつ小片であるが、第Ⅷ群土器が床面直上より出土している。

(2)　炉穴

第１号炉穴（ＳＦ－１）（第178図）

Ｂ－２－４グリッドに位置し、５基が重複するものと思われる。この内F_4・F_5 はほぼ炉跡部のみの残存で、新旧関係はF_4（古）→F_5→F_3→F_1→F_2（新）の順である。

覆土は全体で以下の18層に分かれる。

第１層　明茶褐色土　きめ細かいがしまり悪くパサつく。若干の焼土粒を含む。

第２層　茶褐色土　きめ細かくローム・焼土・炭化物粒を若干含む。

第３層　黒褐色土　きめ細かくしまり・粘性ともに優れる。若干の焼土・ローム粒を含む。

第４層　暗褐色土　ローム・焼土・炭化物粒をよく含み、やや汚れた感じとなる。

第５層　暗茶褐色土　第３層に準ずるが、焼土粒が減少しローム粒が増す。

第６層　褐色土　きめ細かいがしまり弱くパサつく。混有物はほとんど見られない。

第７層　黄褐色土　焼土粒はあまり見られず、ロームブロック溶混のために斑文を呈する。

第８層　茶褐色土　しまり良いがきめやや粗い。焼土粒及び、加熱ローム粒を良く含む。

第９層　暗茶褐色土　加熱ローム粒を多く含み、焼土粒も若干見られる。

第10層　暗茶褐色土　しまり・粘性に優れ、加熱ローム粒を多く含む。焼土粒は微量である。

第11層　暗黄色土　ほとんどローム質。壁及び床面の溶軟化層と思われる。

第12層　黄褐色土　ローム粒及びロームブロック溶混が非常に多く、斑文が顕著である。

第13層　褐色土　きめ細かいがしまり弱い。焼土粒を多く含み、他層との境界は明瞭である。

第14層　茶褐色土　焼土粒及びローム粒をわずかに含むが、概ね単一的土層である。

第15層　赤褐色土　きめやや粗いがしまり良い。焼土を多量に溶混するため、赤斑を呈している。

第16層　暗赤褐色土　焼土・炭化物粒を多量に含む。加熱ロームブロックをわずかに混じている。

第17層　黒褐色土　きめ粗いがしまり良い。他層に比して大形の焼土粒(径３～５㎜)を多く含む。

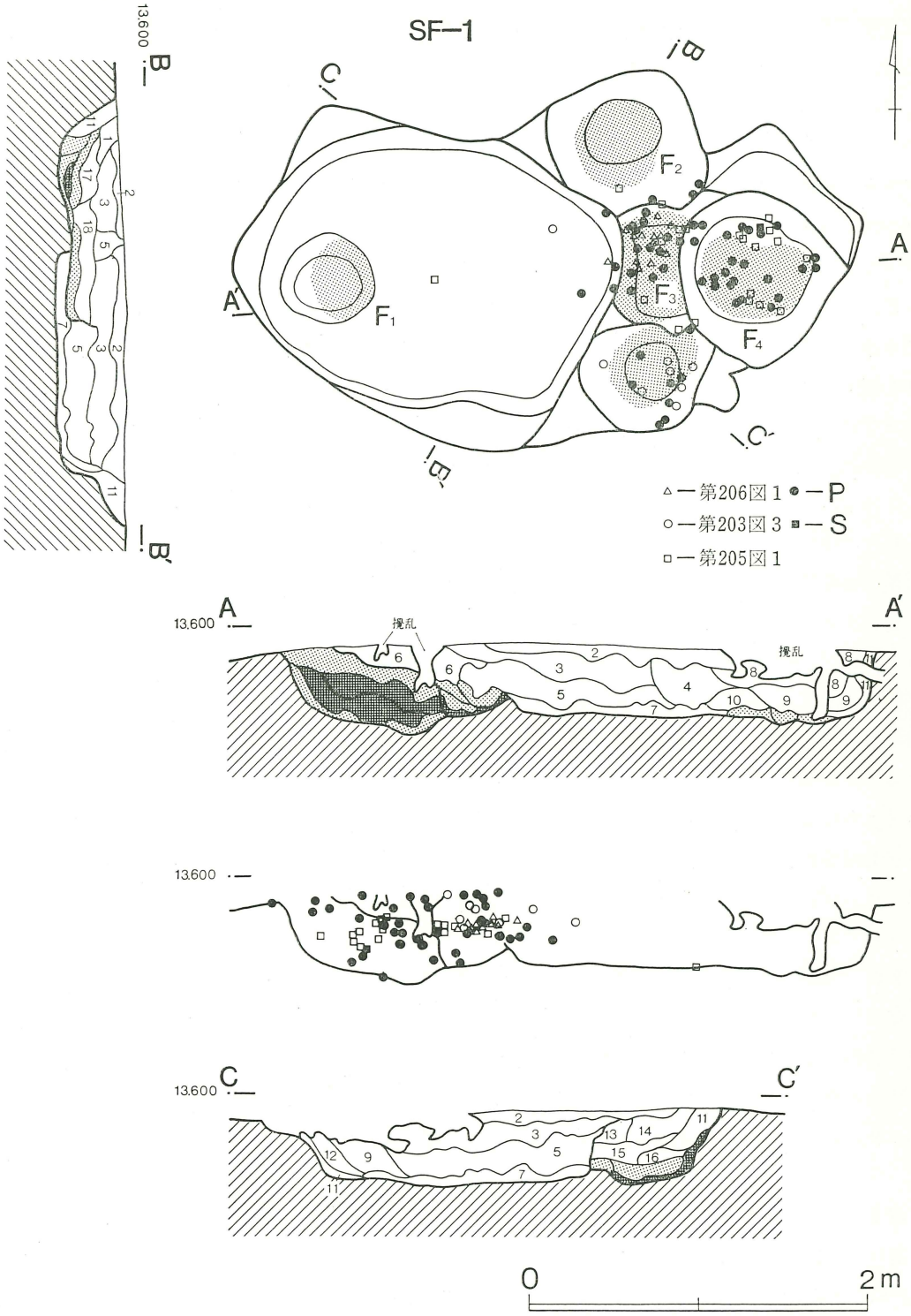

第178図　第1号炉穴（ＳＦ−１）

第18層　黒褐色土　第17層に似るがしまり弱く、ロームの含有も少ない。色調はより暗くなる。（遺物）F_3・F_4・F_5周辺の覆土中位に集中して出土している。深鉢形土器ほぼ3個体分が接合したが、うち1個体は炉跡F_3とF_4にまたがっている。

F_1（形状）F_3及びF_5を切断して営まれる。全体は楕円形を呈するが、広い足場（硬くしまっている）に比して炉跡はやや貧弱である。（規模）230×160×40㎝（主軸方向）ほぼE—Wを指す。（焼土の状態）60×50㎝の範囲に広がり、厚さは7㎝程薄い。赤褐色土の焼土ブロックからなる。（炉跡）径55㎝の円形を呈し、深さは約5㎝である。炉床はわずかに赤焼するか、火熱の影響はわずかである。

F_2　（形状）F_1埋没—中位程まで—後に設営される。土層断面から見て足場は南西に延びるものと思われる。（規模）140（推定）×100×35㎝（焼土の状態）70×60㎝程の範囲で、厚さは約15㎝を測る。全体は暗赤褐色を呈し、焼土粒及び焼土ブロックからなる。若干の炭化物を含み硬くしまっている。この中間にはレンズ状に堆積する完全焼土層が見られる。また、足場部分にも厚さ10㎝程の焼土ブロックを多く含む層が存在する。（炉跡）100×90×8㎝を測り、炉床はわずかに赤焼している。

F_3　（形状）F_4及びF_5を切断し、F_1には切断される。（焼土の状態）一部切断されているために明確ではないが、ほぼ70×40㎝の広がりを有する。厚さは約20㎝を測り、上位では褐色土と焼土粒の混合土層的なものとなる。下位は焼土ブロックが多く含まれており、これに少量の褐色土が混じっている。（炉跡）80（推定）×70㎝、確認面からの深さは約44㎝となる。炉床の赤焼度は低い。

F_4　（形状）F_3及びF_5に切断される。足場は西へ向けて延びるものと思われるが、現状では炉跡のみが遺存する。（焼土の状態）覆土自体が概ね焼土層となっており、4層ほどに分かれる。最上層は暗赤褐色で褐色土粒との混合が顕著となり、遺物の多くはこの層と下層の境界部に集中している。中位2層は赤褐色のきれいな完全焼土層できめ細かくサラサラする。最下層は主に焼土ブロックで構成され、しまり弱くボソボソする。範囲はおよそ100×80㎝を測り、厚さ40㎝程と極めて厚い。（炉跡）径100㎝の円形で確認面からの深さは約55㎝を測る。炉床は火熱を強く受け、赤くバリバリとなっている。

F_5　（形状）F_1及びF_3に切断されており、全体の規模は不明である。ごくわずかに足場が残り、ここまでの深さは約35㎝となる。炉跡は深く掘り込まれ、壁の立ち上がりは急となっている。（焼土の状態）65×60㎝程に広がり、厚さは約12㎝を測る。赤褐色を呈する完全焼土層で、ごく微量の炭化物を含む。下層はしまりの強い焼土ブロックで構成され、ややボソボソとなる。（炉跡）65×75×8㎝を測り、炉床の赤焼は著しくバリバリである。

第2号炉穴（SF—2）（第179図）

B—3—25グリッドを中心に位置し、6基が重複したものである。その新旧関係はF_2（旧）→F_1→F_3（新）、F_6（旧）→F_5→F_3（新）となるが、F_4とF_5の関係は不明瞭である。

覆土は全体で以下の21層に分けられるが、第1～5層はF_1、第6層はF_2、第7～12層はF_3、第13～21層はF_4、及びF_5それぞれの覆土である。

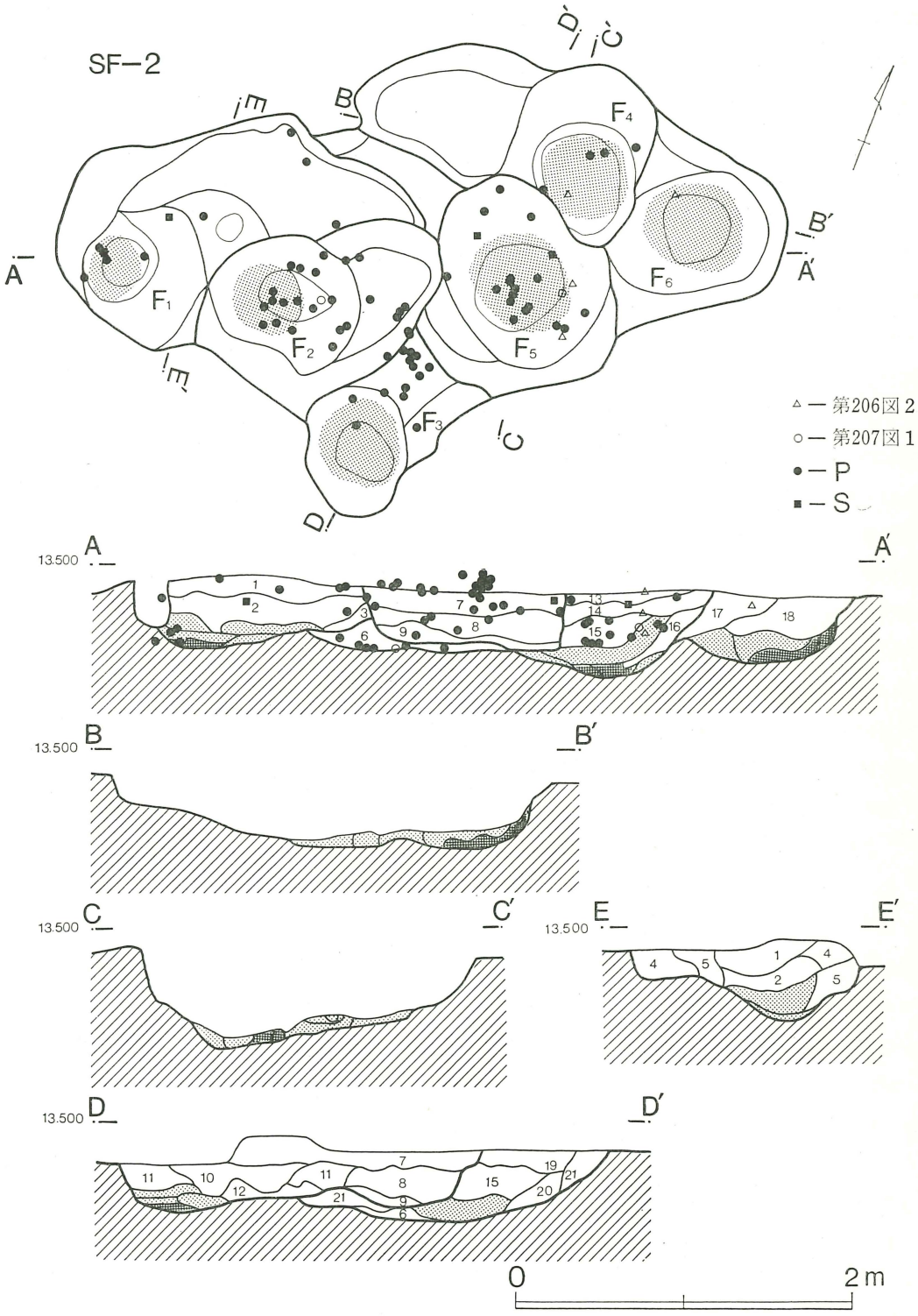

第179図　第2号炉穴（ＳＦ−２）

第１層　暗褐色土　ローム小ブロック、焼土粒及び炭化物を若干含む。きめ細かくしまり良い。
第２層　黒褐色土　ロームブロックを多く含む他、全体に焼土粒をよく含んでいる。
第３層　暗褐色土　やや大きいロームブロックをよく混入し、焼土粒も多く見られる。
第４層　暗黄褐色土　ロームブロックをよく溶混し、やや斑文となる。焼土粒を若干含む。
第５層　黄褐色土　しまり・粘性ともに優れ、わずかに焼土粒を含む。
第６層　黄褐色土　ロームブロックを多量に溶混し、斑文が顕著となる。粘性強い。
第７層　暗褐色土　第１層に近似するが色調は明るい。ローム・焼土粒をより多く含む。
第８層　暗黄褐色土　黒色土とロームのブロック混合層。焼土粒を若干含み、汚れた感じとなる。
第９層　暗黄褐色土　ロームブロックを多く溶混し、粘性に優れる。
第10層　暗黒褐色土　焼土粒を多く含む他、少量のロームブロックが見られる。
第11層　黒褐色土　焼土粒を多く含む他、若干の炭化物が見られる。
第12層　黄褐色土　ロームの影響が強い。黒色土ブロックをよく含み、粘性に優れる。
第13層　暗褐色土　ロームブロックの溶混が多く見られる他、焼土粒及び炭化物を若干含む。
第14層　黒褐色土　ローム及び焼土粒を若干含むが、全体は概ね単一的土層となる。
第15層　黒色土　きめ細かくしまり強い。焼土及びローム粒を少量含む。
第16層　暗褐色土　焼土粒を若干含むが、ロームはにとんど見られず、単一的土層となる。
第17層　暗黄褐色土　きめ細かく、しまり・粘性ともに優れる。ローム粒を多量に含む。
第18層　暗茶褐色土　部分的に少量のロームブロックを含む。若干の焼土粒及び炭化物が見られる。
第19層　暗褐色土　ロームブロックと焼土粒をよく含み、粘性が強い。
第20層　黒褐色土　土焼土を多く含み、非常に固くしまった土層となる。
第21層　暗黄褐色土　きめ細かいが、しまり弱くややパサつく。ローム粒を多量に含む。

（遺物）F_2・F_5の炉跡及びF_3の足場部分から多く出土している。２個体が接合復元されているが、これは主にF_5に含まれるものと思われる。いずれも第Ⅴ群の深鉢形土器である。

F_1　（形状）ほぼ楕円形を呈するものと思われる。炉跡と足場からなり、中央に浅く窪んだ部分が見られる。（規模）224×130×20㎝（主軸方向）Ｓ―63°―Ｗ（焼土の状態）範囲は80×60㎝、厚さ約10㎝を測る。この上部には焼土粒を多量に含む層が広がっているが、焼土部は赤褐色の焼土ブロックからなり、両層の境界は明瞭である。（炉跡）径約45㎝、深さ10㎝の円形を呈し、炉床はさほど赤焼していない。

F_2　（形状）炉跡と足場からなり、ほぼ楕円形を呈する。F_1及びF_3に切られており、現状ではごく浅いものとなっている。（規模）150×100×36㎝（主軸方向）Ｓ―52°―Ｗ（焼土の状態）明確な焼土層は存在せず、焼土粒の混入もごくまれである。（炉跡）90×70㎝程の楕円形を呈し、深さは約10㎝である。覆土中に焼土が見られないのに反し、炉床はわずかに赤焼している。

F_3　（形状）他の炉跡に比して掘り込みは浅く、楕円形で他がすべて埋没した後に設営されている。（規模）220×120（いずれも断面より推定）×30㎝（主軸方向）およそＳ―5°―Ｅ（焼土の状態）60×50㎝程の範囲に広がり、厚さは約15㎝を測る。上部では暗赤褐色を呈し、焼土及び加熱されたローム粒からなる。このほか若干の炭化物を含んでいる。下部は完全焼土層で、径10～20㎜中

の焼土ブロックを多く含み、しまりが弱くボソボソである。（炉跡）76×55cmの楕円形を呈し深さは約10cmである。炉床は良く焼けている。

F$_4$　（形状）炉跡と西へ延びるやや傾斜した足場からなり、楕円形を呈する。F$_6$を切断して設営されるが、F$_5$との関係は不明である。（規模）180×100×35cm（主軸方向）ほぼW—Eを指す。（焼土の状態）範囲は約80×50cm、厚さは約cmを測る。焼土したブロックで構成され、暗赤褐色を呈してしまりは強い。（炉跡）75×60cm程の楕円形プランで、深さは約6cmである。炉床は赤く良く焼けている。

F$_5$　（形状）足場は浅いために明確ではないが、ほぼ楕円形を呈するものと思われる。これに反して炉跡はかなり深く掘り込まれており、壁の立ち上がりもかなり急である。（規模）220×120×30cm（主軸方向）S—71°—E（焼土の状態）およそ90×75cmの範囲に広がるが、F$_4$との境界は不明瞭である。厚さ約8cm。焼土は小形のブロックであり、これに褐色土が多く混入する。このため赤色味は薄く、他に比して貧弱な感じを受ける。（炉跡）115×85×16cm程の大きな楕円形であるが、炉床はわずかに赤く認められるもののあまり焼けていない。

F$_6$　（形状）F$_4$及びF$_5$に切断されているため、全体の形態は不明である。炉跡の掘り込みはしっかりしており、壁の立ち上がりもかなり急である。（規模）現存で110×95×30cmを測る。（焼土の状態）およそ90×60cmの範囲に広がるが、F$_4$との境界は不明瞭である。厚さ約20cm。赤褐色を呈するきれいな焼土で、きめ細かくサラサラしている。下位の壁際はブロックで構成されている。（炉跡）100×68cmの楕円形を呈し、深さは約15cmである。炉床はよく焼けており、バリバリとなる。

第3号炉穴（SF—3）（第180図）

（位置）C—4—17グリッド（形状）東側を近世の溝に切断される他、東西に走る畑畝に切り刻まれている。このため全体の形態は不明であるが、おそらく単体の炉穴であると思われる。また西側に浅く張り出した部分が見られ、炉跡へ向って強く傾斜している（足場？）。（規模）244×145（推定）×46（炉床まで）cm。（主軸方向）西側の張り出しを足場とすれば、S—41°—Eとなる。（覆土）以下の9層に分けられる。

第1層　茶褐色土　ローム粒を良く含み、黒色土が斑に混じる。焼土粒を若干含む。

第2層　暗茶褐色土　しまりは良いが、きめ粗くボソつく。焼土粒の含有はごく少ない。

第3層　暗茶褐色土　ロームブロックを溶混し、やや斑文を呈する。焼土ブロックを若干含む。

第4層　黒褐色土　微粒のローム及びやや大きな焼土粒を多く含む。

第5層　暗茶褐色土　きめ細かく、しまり粘性ともに強い。焼土粒を良く含む。

第6層　黒褐色土　しまり弱くボソつく。焼土・ロームともにほとんど見られない。

第7層　茶褐色土　きめ粗くややボソつく。若干の焼土粒を含む。

第8層　黒褐色土　きめ細かくしまりも良い。ローム及び焼土粒を少量含む。

第9層　黄褐色土　全体にロームが溶け込み、粘性・黄色味が強い。

（焼土の状態）80×70cm程に広がり、厚さ約16cmを測る。上位では褐色土・焼土粒及びブロックの混合層となり、下位は焼土ブロックのみで構成されている。（炉跡）140（推定）×115cmの楕円形を呈すると思われる。炉床は火熱をよく受けており、赤焼は顕著である。（遺物）1第層中より3片、第8層中より1片の第Ⅴ群土器が出土している。

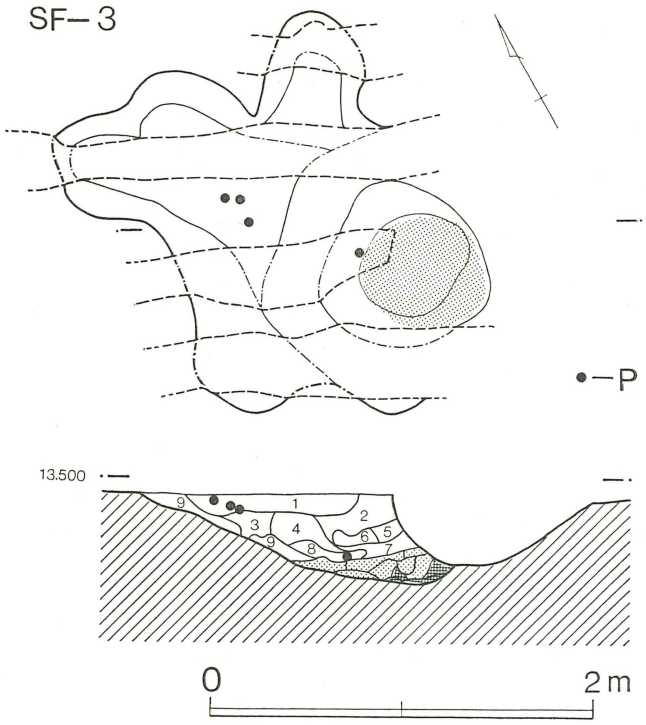

第180図　第3号炉穴（ＳＦ－3）

第4号炉穴（ＳＦ－4）

（第181図）

Ｃ－4－13グリッドを中心に4基が重複したものである。畑畝のために新旧関係は不明確であるが、土層より推してF_3（旧）→F_4（新）を窺うことができる。また、F_4は東側で土壙状の掘り込みを切断している。（覆土）以下の17層に分けられるが、黒褐色土で構成される第1～6層はF_4、茶褐色土を基調とする第2～4・7・12～14層はF_3、明るい褐色土からなる第15～17層はF_2それぞれを中心とした覆土となる。

第1層　黒褐色土　ロームブロック溶混が多くしみ状の斑文が見られる。きめ細かくしまり良い。

第2層　黒褐色土　全体にローム粒をよく含むが、焼土は見られない。

第3層　黒褐色土　ロームブロック溶混が見られる。焼土粒を若干含む。

第4層　黒褐色土　第3層に近似するが、ローム粒及びブロック溶混は下位に集中する。

第5層　暗茶褐色土　ローム粒と焼土粒をごくまばらに含む。概ね単一的となる。

第6層　黄茶褐色土　ローム質でしまり・粘性とも良い。若干の焼土粒が見られる。

第7層　暗茶褐色土　ロームブロックをよく含みボソボソでしまり悪い。

第8層　暗茶褐色土　ローム溶混が全体に及び、黄味が強い。しまり・粘性ともに弱い。

第9層　茶褐色土　全体に薄くロームを溶混する。若干の焼土粒が見られる。

第10層　茶褐色土　ロームの影響が強く、しまり・粘性ともに強い。わずかに焼土粒を含む。

第11層　茶褐色土　ロームブロックがしみ状に広がり、焼土をわずかに含む。しまり強い。

第12層　黒褐色土　焼土とローム粒を少量含む。しまりに優れる。

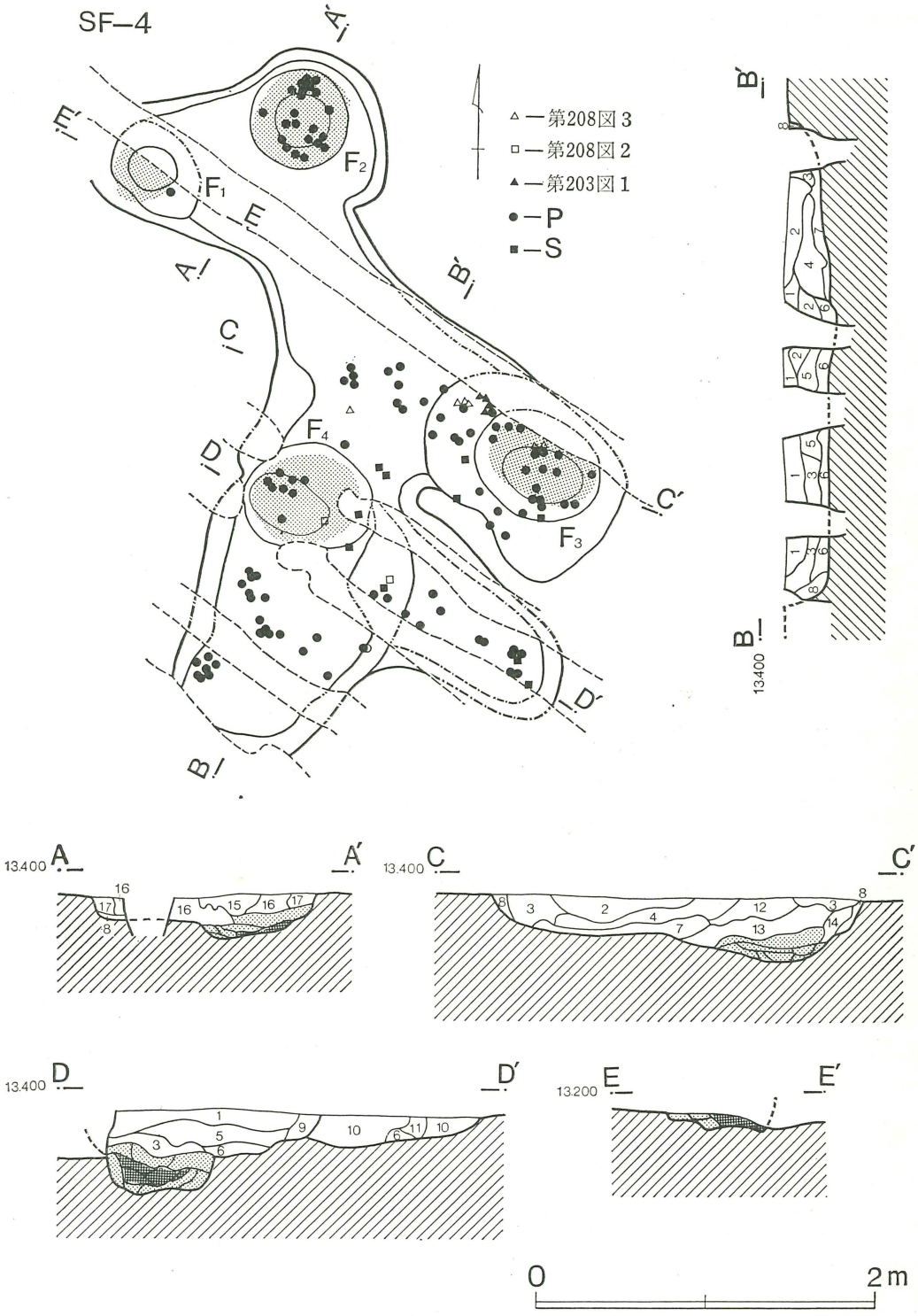

第181図　第4号炉穴（ＳＦ—4）

第13層　茶褐色土　第２層に近似し、ローム及び焼土粒をよく含む。

第14層　茶褐色土　焼土粒が全に広がっている。中央部はやや黒味が強い。

第15層　茶褐色土　ロームブロックの他、焼土粒を少量含む。パサパサして粘性が弱い。

第16層　暗褐色土　ロームブロックの混入が顕著で、焼土をわずかに含む。他層との境界は明瞭。

第17層　褐色土　しまりと粘性に優れるが、混有物はほとんど見られず、単一的土層となる。

（遺物）F_2の炉跡焼土中、及びF_3・F_4の覆土中位に集中しており、すべてが第Ⅴ群土器である。このうちF_3では２個体が接合している。

F_1　（位置）C－４－８グリッド（形状）西側を近世の溝に切断される他、東西に走る畑畝のために炉跡の半分程が残るにすぎない。F_2との新旧関係や全体の規模等は不明である。（焼土の状態）東西は約60cmで厚さ約８cmを測る。東側では焼土粒とローム粒からなり、しまり・粘性ともに強い。西側は焼土ブロックで構成されており、ボロボロである。（炉跡）60×45（推定）×８cmの楕円形を呈すると思われ、炉床は良く赤焼している。

F_2　（位置）C－４－８グリッド（形状）円形または楕円形になると思われるが、F_1・F_3の関係とともに不明確である。但し炉跡部の遺存状態は良好である。（規模）？×100×14cm（焼土の状態）およそ径60cmの範囲を有し、厚さは約12cmを測る。赤褐色の焼土ブロックで構成され、上層では黒色土及びローム粒が多量に混じている。しまりは弱くボソつく。（炉跡）径60cm程の円形を呈し、深さは約10cmである。炉床は良く焼けてバリバリとなる。

F_3　（位置）C－４－17グリッド（形状）大形の炉跡と足場からなる長楕円形を呈する。F_4に一部切断される他、畑畝で北側を破壊されている。（規模）240×85(推定)×34cm（主軸方向）S－60°－E（焼土の状態）範囲は東西65cm、厚さ約16cmを測る。焼土と褐色土からなるが完全な焼土層とはならず、きめ細かくしまり・粘性に優れる。（炉跡）125×90cm（推定）の楕円形を呈し、深さ約17cmである。炉床は良く赤焼している。

F_4　（位置）C－４－13グリッド（形状）炉跡と足場からなり、その平面形態は楕円形である。北でF_3、東で土壙（？）を切断している。（規模）200（推定）×120×28cm（主軸方向）N－27°－E（焼土の状態）65×60cmの範囲に広がり、厚さ28cmを測る。但し、上層の焼土は少なく、黒褐色土中に混じている感じである。しまり・粘性がかなり強く、最下層の焼土層を100％とすれば、他は50～60％程度の焼土含有率である。（炉跡）78×65cmの楕円形で深さは約24cmとかなり深く掘り込まれている。

第５号炉穴（ＳＦ－５）（第182図）

（位置）C－５－17グリッド（形状）炉跡とそれへ向けて傾斜する足場からなる。楕円形を呈するが、北側の一部をＳＫ－14に切られる。（規模）130×90×24cm（主軸方向）S－46°－W（覆土）炉跡で以下の４層に分けられた。

第１層　茶褐色土　きめ細かくしまり良い。焼土粒及び炭化物を若干含む。

第２層　茶褐色土　きめ粗く下部は黒味がかる。焼土粒と炭化物粒を少量含む。

第３層　灰褐色土　きめ細かいがしまり弱い。焼土・炭化物・ローム粒を良く含む。

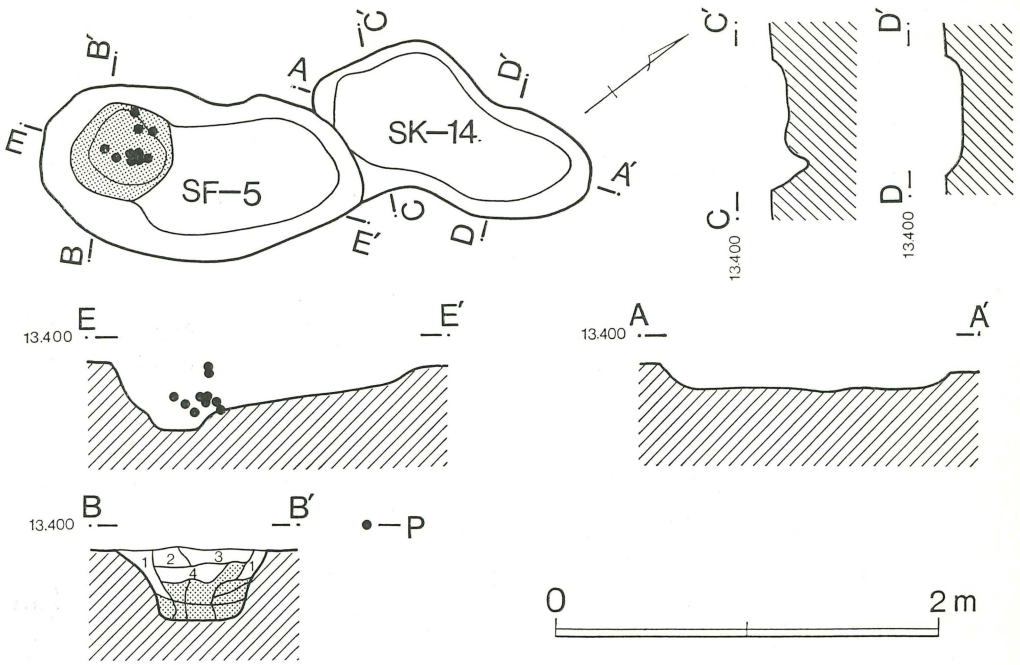

第182図　第5号炉穴（ＳＦ—５）・第14号土壙（ＳＫ—14）

第４層　茶褐色土　第２層に近似するが、きめ細かく粘性も強い。ローム粒を多く含む。

（焼土の状態）55×45cm程の範囲を有し、厚さは約20cmである。上層はローム粒・ロームブロックを多く含み、きめ粗くしまりも弱い。下層は主に焼土粒と焼土ブロックで構成されるが、黒色土を多く含有している。全体に炭化物がよく含まれる。（炉跡）径50cm程の円形を呈し、深さは約10cmを測る。炉床はよく焼けており、バリバリである。（遺物）炉跡焼土中より第Ⅴ群土器が集中して出土している。

第６号炉穴（ＳＦ—６）（第183図）

（位置）Ｃ—６—16グリッド（形状）炉跡と足場からなり、長楕円形を呈する。西側を主軸に添って近世溝に攪乱され、北側では逆に浅い土壙（？）状の落ち込みを切断している。（規模）230×76×35cm（主軸方向）Ｓ—40°—Ｗ（焼土の状態）およそ70×50cmの範囲を有し、厚さは30cm程である。上半は焼土ブロックと大形のロームブロックからなり、かなりゴツゴツとしている。これらは炉壁の崩壊土層と思われる。下半は暗赤褐色で焼土粒と焼土ブロックにより構成され、きめ粗いがしまりは良好である。（炉跡）58×40cmの楕円形で、深さは16cmを測る。炉床の赤焼は顕著であり、バリバリの状態である。（遺物）足場の覆土中位に集中し、このうちより２個体分が接合した。いずれも第Ⅴ群の深鉢形土器である。

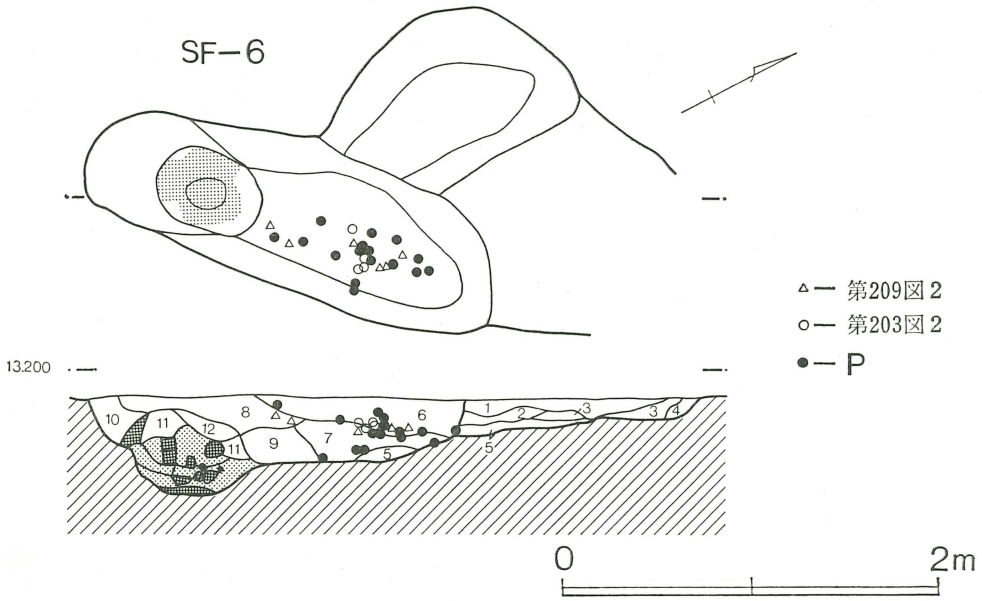

第183図　第6号炉穴（ＳＦ－6）

第7号炉穴（ＳＦ－7）（第184・185図）

Ｃ－5－22グリッドを中心に位置する。6基が重複するもので、その新旧関係はF_2（古）→F_3→F_5・F_6→F_4（新）である。

覆土は全体で30層に分けられるが、主に第1～3・28～30層はF_1、第8～11層はF_2、第12～17層がF_4、第17・18層がF_6、第20～25層がF_3各々の覆土である。

第1層　暗茶褐色土　きめ細かくしまりも良い。若干の焼土粒を含む。ピット覆土（後出か？）

第2層　暗茶褐色土　きめ細かい緻密な層。黒色味が強く、少量の焼土粒を含む。

第3層　茶褐色土　ロームの影響が強く、粘性に優れる。

第4層　暗茶褐色土　しまりの弱い黒色土ブロックを多く含む。わずかに焼土粒が見られる。

第5層　黒褐色土　きめ細かくロームを全体に溶混する。若干の焼土粒を含む。

第6層　黒褐色土　第5層に近似するが、焼土粒を多く含みロームの影響少ない。

第7層　黒褐色土　きめ細かく緻密である。焼土粒を良く含み、しまりが優れる。

第8層　黒褐色土　ローム粒を多量に含み、黄色味を帯びる。焼土粒をわずかに含む。

第9層　暗茶褐色土　焼土粒を若干含むが、ロームの影響で黄色味が強い。他層との境界は明瞭。

第10層　黒褐色土　第8層に近似するが、ローム粒をより多く含む。

第11層　黒褐色土　きめ細かく緻密である。焼土粒を多く含むが、黒色味が強い。

第12層　暗茶褐色土　焼土粒を多く含み、ローム粒と入り混じっている。

第13層　黒褐色土　焼土ブロックを若干含む。しまり良好。

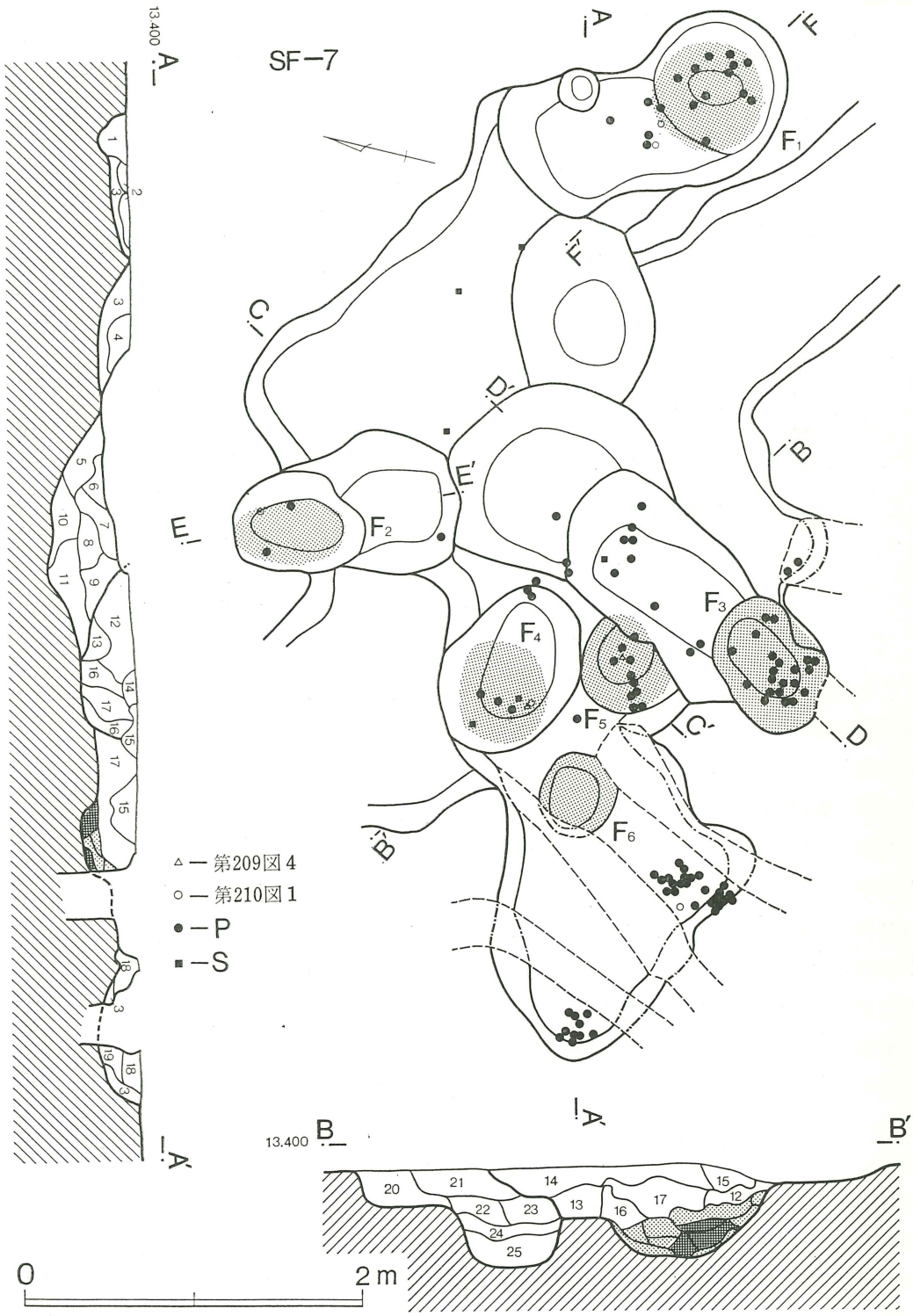

第184図　第7号炉穴（ＳＦ−７）(1)

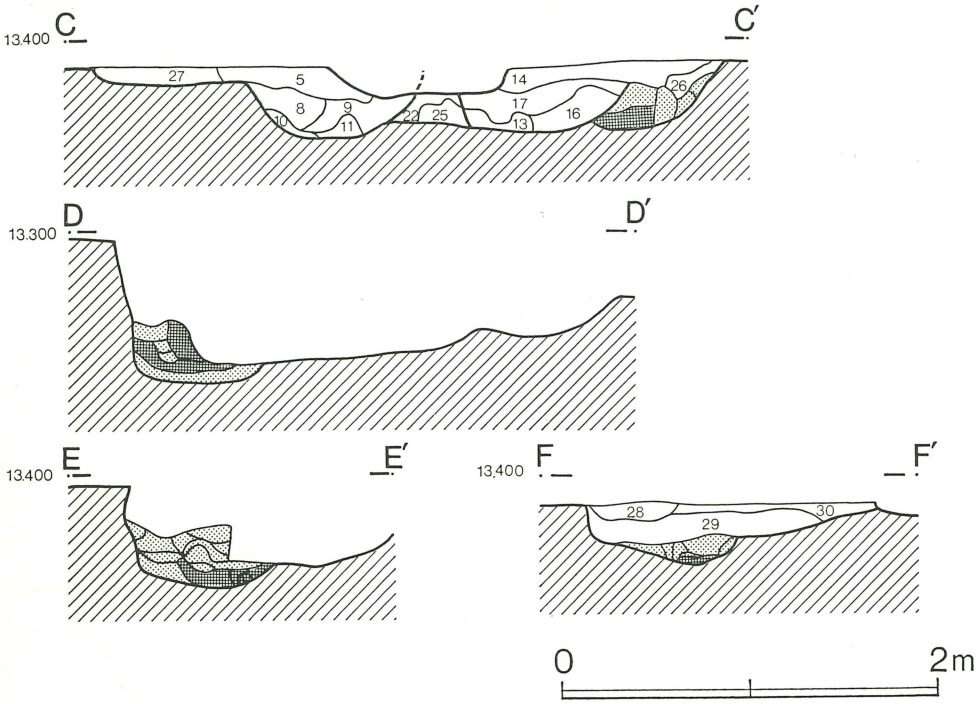

第185図　第7号炉穴（ＳＦ－７）(2)

第14層　黒褐色土　ローム粒を多量に含む。きめ粗くしまり弱い。わずかに焼土粒を含む。

第15層　暗茶褐色土　きめ細かくしまり良い。若干の焼土粒を含む。

第16層　黒褐色土　第14層に近似するが、よりしまりが弱くパサつく。焼土はほとんど見られない。

第17層　暗茶褐色土　ロームブロックを溶混し、やや斑文となる。一部に焼土粒が集中する。

第18層　暗茶褐色土　きめ細かいがしまり弱い。焼土粒をわずかに含む。

第19層　暗茶褐色土　きめ粗くボソボソ。焼土粒を良く含む。

第20層　暗茶褐色土　きめ細かく色調明るい。黒色土粒及び焼土粒を含む。

第21層　暗茶褐色土　焼土粒とローム粒が入り混じっている。しまり弱くやや赤味を帯びる。

第22層　黒褐色土　きめ細かく緻密で、焼土粒を多く含む。しまり良好。

第23層　暗茶褐色土　焼土を多く含んでおり、全体に赤味を帯びる。

第24層　黒褐色土　第22層に準ずるが、やや茶色味がかっている。焼土を多量に含む。

第25層　暗茶褐色土　きめ細かくしまり良い。ロームブロックをよく溶混し、斑文を呈している。

第26層　暗茶褐色土　ロームブロック溶混が多く斑文が顕著となる。焼土粒を若干含む。

第27層　黒褐色土　きめ粗くしまりも弱いためボソつく。ロームブロックを若干含む。

第28層　暗茶褐色土　若干のロームブロック溶混が見られる。しまり弱くわずかに焼土粒を含む。

第29層　茶褐色土　全体にロームの溶混が見られ、きめ細かく粘性強い。焼土ブロックを含む。

第30層　暗茶褐色土　焼土粒を若干含み、きめ細かくしまり良い。

遺物はF_1及びF_3に多く見られる。特にF_3では炉床にかなり集中している。また、接合資料が数基にわたって分布しており、その関係が注目される。土器はすべて第Ⅴ群に属する。

F_1 （位置）C－5－23グリッド（形状）炉跡と足場からなり楕円形を呈する。（規模）176×75×16cm（主軸方向）S－40°－E（焼土の状態）およそ75×60cmの範囲を有し、厚さは約15cmである。きめ細かくしまりの良い暗赤褐色を呈し、下位は焼土ブロックで構成されボソボソする。（炉跡）75×70cmの円形で、深さは約14cmを測る。跡床はよく焼けており、赤くバリバリである。（遺物）炉跡を中心に19点が見られるが、いずれも覆土中位から出土している。F_2出土のものと接合するものが見られ、すべて第Ⅴ群土器である。

F_2 （位置）C－5－22グリッド（形状）ほぼ垂直に掘り込まれた深い炉跡と狭い足場からなる。楕円形を呈し、確認できた範囲では一番古く設営されたものである。（規模）137×88×42cm（主軸方向）N－24°－W（焼土の状態）75×50cm程の範囲に広がり、厚さは約15cmである。E－E′セクション上層は黒色土・ロームブロック・焼土からなるが、炉壁崩壊土の堆積層と思われる。このことから設営時の炉壁は強くオーバーハングした状態にあったことが窺える。下位は焼土ブロックからなり、かなりゴツゴツした感じとなり、他のものに比してやや異質である。（炉跡）80×60cmの楕円形を呈し、深さは15cmを測る。壁及び炉床はかなり強く赤焼しており、焼土の状態を含め、火の受け方（要素として使用の頻度・火力）が著しく強いことが窺える。（遺物）覆土のかなり上位より、3点の第Ⅴ群土器が出土している。

F_3 （位置）C－5－2グリッド（形状）垂直に立ち上がる壁を有する炉跡とほぼ平坦な足場からなる。炉穴としては基本的な楕円形を呈し、さらにもう一段浅い円形の足場（？）が北に張り出している。これを中心に「ハ」状にF_2とF_3が設営されているが、土層観察より見てF_3に付属する施設と判断される。（規模）190×80×65cm（北側の円形足場は径120cm程で10cm浅い）。（主軸方向）S－26°－W（焼土の状態）F_2と同じく上～中位は焼土ブロック及び加熱されたロームブロックで構成されており、強くオーバーハングする炉壁の崩壊土層と思われる。最下層も主に焼土ブロックからなり、ボロボロとなっている。（炉跡）80×65×10cmで、炉床及び壁はバリバリに焼けている。（遺物）焼土上～中層（崩壊土）中にかなりまとまって第Ⅴ群土器が出土している。いずれも火熱を受けており、かなり脆弱な破片である。

F_4 （位置）C－5－22グリッド（形状）他の4基がかなり埋没した後に設営され、その掘り込みは浅い。全体の形態は土層図より見て、楕円形で足場を有するものと思われる。（規模）160×100（土層より復元）×30cm（主軸方向）復元でN－65°－W（焼土の状態）およそ90×75cmの範囲を有し、厚さ約28cmを測る。中央より壁寄りは赤褐色できめ細かい焼土粒で構成され、他では焼土ブロックと黒色土からなるきめの粗い層となる。（遺物）炉跡の覆土上位より第Ⅴ群土器が出土している。

F_5 （位置）C－5－22グリッド（形状）F_4に切断されるため全体の規模は不明である。但し焼土の広がりが足場上にまで及んでいるため、F_3埋没後の設営と考えられる。（焼土の状態）60×50cm程の範囲を有し、厚さは約20cmを測る。全体はやや暗い色調となり、焼土ブロック・焼土粒・ロームブロックで構成される。下層では焼土ブロックが多いためにボソつくが、上層はきめ細かく

しまりも良好である。（炉跡）径65cmの円形を呈し、確認面からの深さは約36cmである。（遺物）確実に伴出するものは見られない。壁際の覆土上位から流れ込みと思われる第Ⅴ群土器が出土している。

F₆（位置）C－5－22グリッド（形状）多くの畑畝に切断されるために遺存状態は悪い。しかし形態はほぼ楕円形となり、炉跡は土層観察より見てやや中央に位置するものと思われる。（規模）240（推定）×120×24cm（主軸方向）N－76°－E（焼土の状態）およそ50×40cmの範囲を有し、厚さ約10cmを測る。焼土粒・焼土ブロック及びローム粒で構成され、きめ粗くボソボソする。全体にロームが多く溶け込んでおり、わずかに黄色味を帯びる。（炉跡）50（推定）×45×10cmで、炉床はよく焼けているが赤色味は薄い。（遺物）足場の西と南に集中している。いずれも底面よりやや浮いており、流れ込みの可能性が高い。すべてが第Ⅴ群土器であり、うち一片は F_1 出土のものと接合している。

第8号炉穴（ＳＦ－８）（第186図）

C－5－8グリッドを中心に4基が重複するものである。F_3とF_4は調査区外へ延びており、全体の規模は不明である。また浅い土壙状の張り出し（？）や畑畝によって各基のプランも不明瞭となっている。新旧関係はF_2（古）→F_1（新）、F_4（古）→F_3（新）である。覆土は以下の15層に分かれるが、主に第1～5層はF_1、第6・7層はF_2、第9～12層はF_4、第13～15層はF_3の覆土である。尚、第8層は削平後の耕作土（再堆積）を示した。

第1層　茶褐色土　きめ細かいがしまり弱くパサつく。ローム粒を多く含む。
第2層　明褐色土　ほとんどローム質であるが、きめ粗くしまりが弱い。
第3層　茶褐色土　焼土粒をわずかに含むが、しまり弱くパサパサ。
第4層　茶褐色土　ロームを全体に溶混する。微量の焼土粒を含むが、概ね単一土層となる。
第5層　茶褐色土　しまり・粘性ともに優れる。わずかに焼土粒を含む。
第6層　茶褐色土　第5層に近似するが、焼土の含有はまれである。
第7層　茶褐色土　しまり弱いが粘性強い。焼土粒もほとんど見られない。
第8層　黒褐色土　耕作土である。
第9層　黒褐色土　焼土粒及び炭化物をよく含む。上層との境界は明瞭。
第10層　暗黄褐色土　ロームを薄く溶混し、焼土粒と炭化物が若干見られる。
第11層　黒褐色土　きめ細かくしまり強い。焼土粒を多量に含む他、炭化物の含有もかなり多い。
第12層　黄褐色土　ロームブロックを多量に含む他、焼土粒が若干見られる。
第13層　茶褐色土　ロームブロックを多く含み、しまり弱い。少量の焼土粒及び炭化物を含む。
第14層　赤褐色土　焼土粒を多量に含むため赤色味を帯びる。若干の炭化物が見られる。
第15層　ローム質でしまり・粘性ともに優れる。わずかに焼土粒を含む。

遺物は第Ⅴ群の土器であり、F_2とF_4部に集中している。いずれも覆土の上～下位まで及んでいるが焼土中からは出土していない。

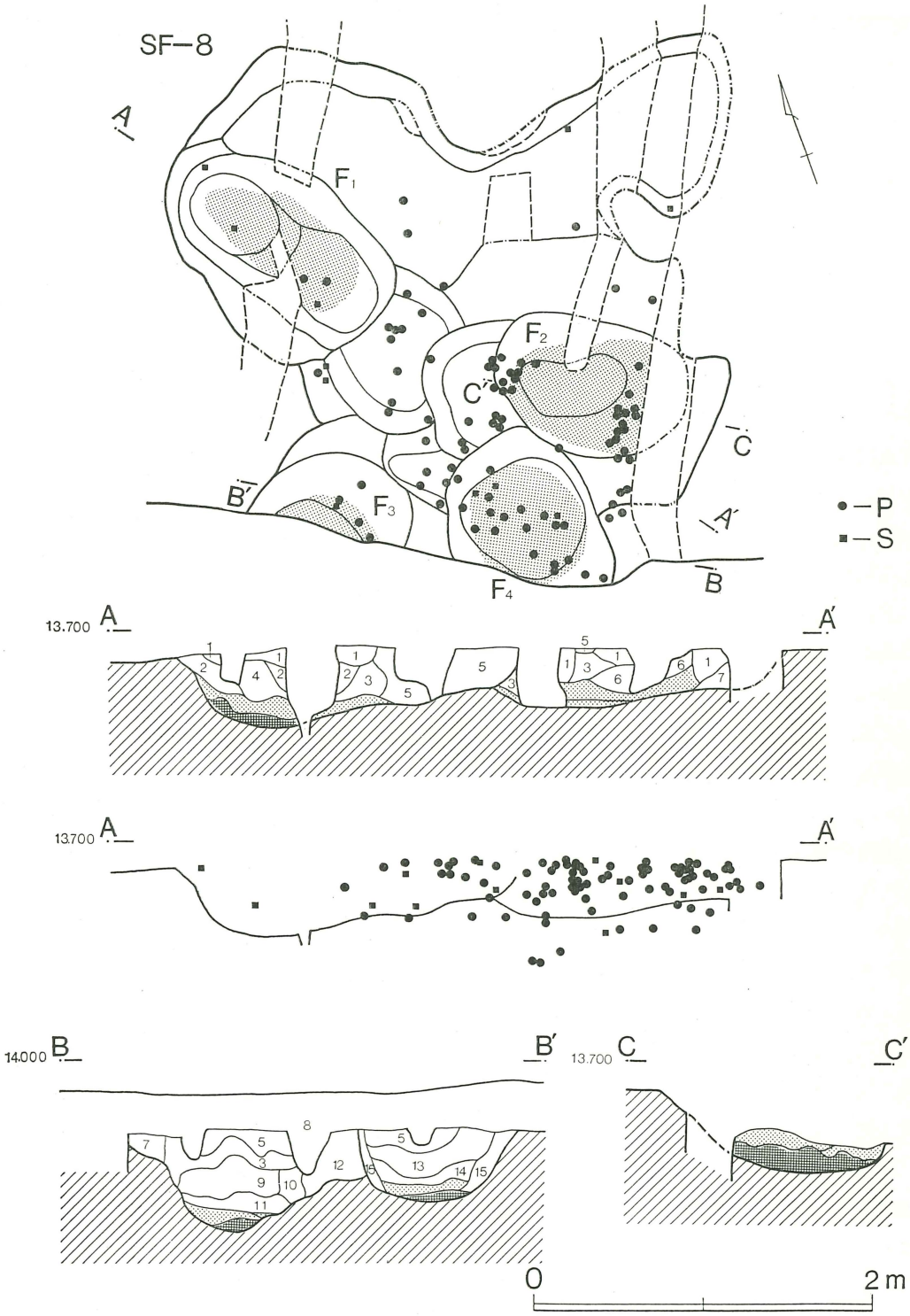

第186図　第８号炉穴（ＳＦ−８）

F₁（位置）E－5－3グリッド（形状）楕円形で広い炉跡を有し、F₂埋没後に設営される。（規模）220×100×35㎝（主軸方向）N－38°－W（焼土の状態）120×75㎝程の範囲に広がり、厚さ約16㎝を有する。下位は赤褐色のきれいな焼土層で、しまりが良く炭化物を含む。上位は焼土と褐色土の混合層であるが、赤色味を強く帯びている。（炉跡）140×75㎝ の楕円形で、バリバリの炉床は北側へ傾斜している。深さは約12㎝を測る。

F₂（位置）E－5－8グリッド（形状）ほぼ炉跡のみであり、足場及び設営時の規模は不明確である。（規模）176×110×32㎝（主軸方向）現状からはS－65°－Eが窺える。（焼土の状態）残存で90×70㎝の範囲を有し、厚さは約24㎝を測る。上層は焼土と少量のロームブロックからなり、しまりのよい暗赤褐色を呈する。下層はきれいな完全焼土層で、ザラザラしている。（炉跡）115（推定）×80㎝の楕円形を呈するものと思われる。深さは20㎝程で炉床はよく赤焼している。

F₃（位置）E－5－8グリッド（形状）炉跡部の半分程の調査にすぎず、全体の規模や形態は不明である。但し、炉跡の掘り込みはしっかりしており、壁の立ち上がりも急である。F₄埋没後に設営される。（焼土の状態）現状では幅30㎝、厚さ10㎝を認める。上層は明るい赤褐色でしまりが良く、炭化物を多く含んでいる。下層はきれいな完全焼土層で、最下部には焼土ブロックが見られる。（炉跡）現状で95×28㎝、確認面からの深さ45㎝を測る。炉床はあまり赤焼しておらず、むしろ軟質である。

F₄（位置）E－5－8グリッド（形状）F₃と同じく調査区南限にかかるため、全体の規模及び形態は不明である。（焼土の状態）およそ70×50㎝の範囲を有し、厚さは12㎝を測る。鮮やかな赤褐色を呈し、焼土と加熱されたローム粒からなる。しまりやや弱く、サラサラした感じである。（炉跡）現状では110×90㎝ の半楕円形となり、確認面からの深さは約60㎝ である。炉床はわずかに赤焼するが、かなり軟質となっている。

第9号炉穴（SF－9）（第187図）

（位置）D－6－17グリッド（形状）皿状に窪んだ楕円形を呈する。足場は認められず、いわば炉跡のみが営まれた状態である。炉床はうっすらと赤焼するが、むしろロームの乾燥面という印象を受ける。（規模）124×100×22㎝（覆土）以下の4層に分けられる。

第1層　黒褐色土　きめ細かくしまり良い。若干のローム粒と焼土粒を含む。

第2層　暗褐色土　きめ細かいがしまりやや弱い。焼土粒を多く含み、炭化物もわずかに見られる。

第3層　黄褐色土　ロームブロックを少量含み、きめやや粗くボソつく。焼土は見られない。

第4層　黄褐色土　ロームブロックからなり、しまり・粘性ともに優れる。

（焼土の状態）60×50㎝程の範囲を有し、厚さは約8㎝である。褐色土と焼土の混合層であるが、他の炉穴に比して焼土量はごく少ない。（遺物）第2層と焼土層の境界部に大半が分布する。すべてが第Ⅴ群土器であり、1個体分が接合している。

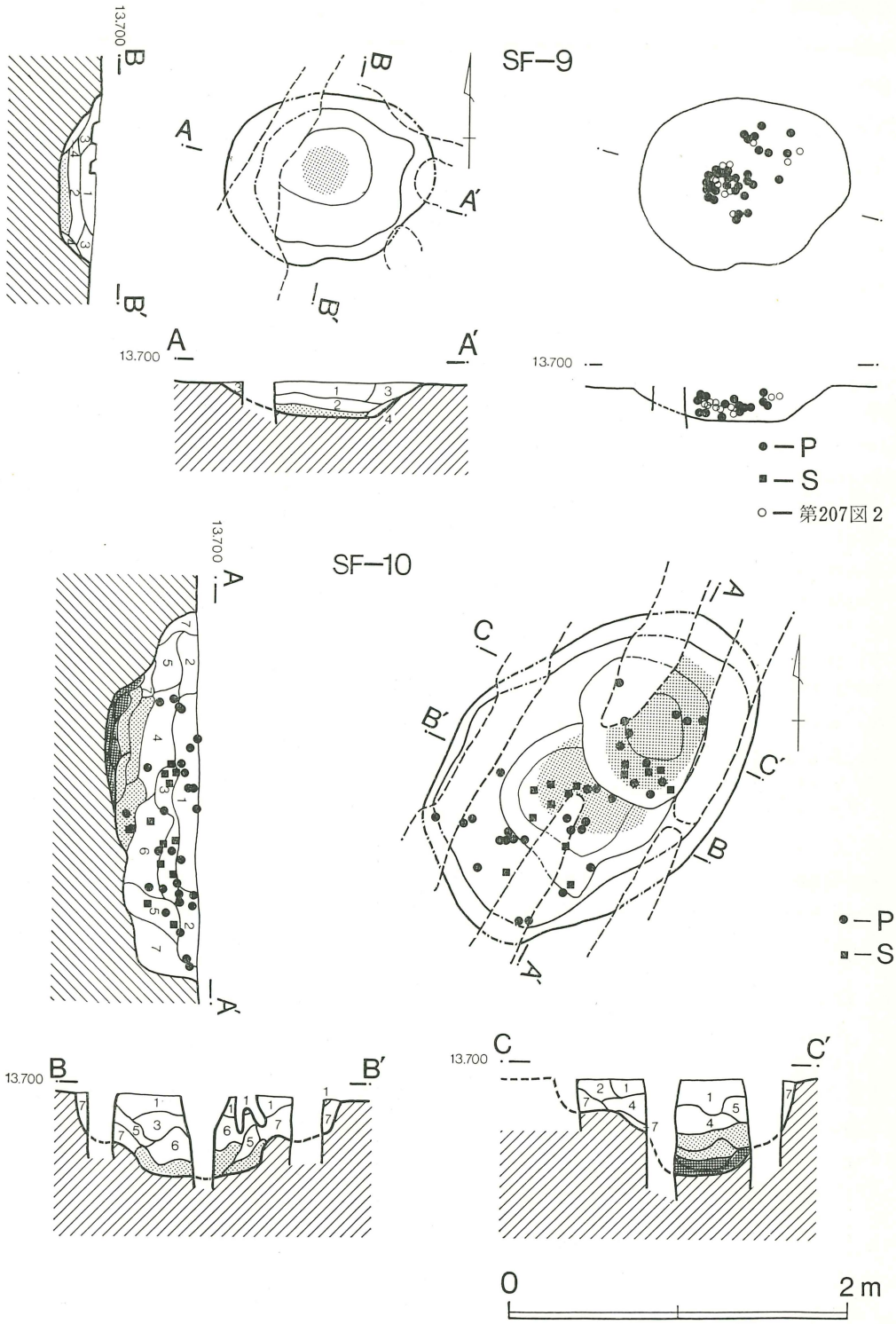

第187図　第9・10号炉穴（SF—9・10）

第10号炉穴（ＳＦ―10）（第187図）

（位置）Ｅ―６―３グリッド（形状）楕円形を呈し、壁の立ち上がりは急である。中央に２基の炉跡を有するが、南炉跡は北炉跡の足場を掘り下げたと思われ、その新旧関係は北（古）→南（新）である。但し、切断面は焼土部のみに見られるため、設営は時期的にかなり近いものと思われる。

（規模）230×155×40㎝（主軸方向）Ｎ―47°―Ｗ（覆土）以下の７層に分けられ、全体にきめ細かくしまりも良い。

第１層　暗褐色土　薄くローム溶混が見られ、やや黄色味を帯びる。焼土粒・炭化物を若干含む。

第２層　暗茶褐色土　ロームブロックを溶混し、やや斑文を呈する。粘性に優れる。

第12表　明花向遺跡Ｃ区縄文時代炉穴一覧表

番号	グリッド	形　態	規　模(cm)	炉　跡(cm)	主軸方向	出土遺物	備　考
1F1	B-2-4	楕円形	230×160×40	55× 55× 5	E-W		F3より新
F2	B-2-4		140×100×35	100× 90× 8			F1より新
F3	B-2-4		70× 40×20	80)×70×44		第233図3,第204図	F5より新
F4	B-2-4			100×100×55		第205図,第206図1	
F5	B-2-9		224×130×20	65× 75× 8			F4より新
2F1	C-3-5	楕円形	150×100×36	45× 45×10			F2より新
F2	B-3-25	楕円形	220×120×30	90× 70×10	S-52°-W		
F3	C-3-25	楕円形	180×100×35	76× 55×10	S-5°-E	第206図2,第207図1	F1,5より新
F4	B-3-25	楕円形	220×120×30	75× 60× 6	W-E		
F5	B-3-25	楕円形	110× 85×30	115× 85×16	S-11°-E		F6より新
F6	B-3-25		244×(145)×48	100× 68×15			
3	C-4-17			(140)×115×？	S-41°-E	第199図1･2	
4F1	C-4-8			60×(45)× 8			
F2	C-4-8	楕円形？	？×100×14	60× 60×10		第199図3～5	
F3	C-4-14	長楕円形	240×(85)×34	125×(90)×17	S-60°-E	第203図1,第208図	
F4	C-4-13	楕円形	(200)×120×28	78× 65×24	N-27°-E		F3より新
5	C-5-17	楕円形	130× 90×24	50× 50×10	S-46°-W	第200図1	
6	E-5-8	長楕円形	230× 76×35	58× 40×16	S-46°-W	第200図2･3,第203図2	
7F1	C-5-23	楕円形	176× 75×16	75× 70×14	S-40°-E		
F2	C-5-22	楕円形	137× 88×42	80× 60×15	N-24°-W		
F3	C-5-2	楕円形	190× 80×65	80× 60×10	S-26°-W	第200図4～13	F2より新
F4	C-5-22	楕円形	160×100×30		N-56°-W	第209図3･4	F6より新
F5	C-5-22	円形		65× 65×36		第210図1･2	F3より新
F6	C-5-22	楕円形	(240)×120×24	(50)× 45×10	N-76°-E		
8F1	E-5-3	楕円形	220×100×35	140× 75×12			F2より新
F2	E-5-8		176×110×36	(115)× 80×20		第201図1～9	
F3	E-5-8			95× 28× 45			F4より新
F4	E-5-8			110× 90×60			
9	D-6-17	楕円形	124×100×22			第207図2	
10	E-6-3	楕円形	230×155×40	南100× 82× 8 北 88× 80×20	N-41°-W	第201図10～17	

第３層　黒褐色土　焼土粒・ローム粒を多く含む。しまり・粘性ともに強い。
第４層　黒褐色土　ローム粒及び炭化物をよく含む。第３・５層の中間的土層。
第５層　暗茶褐色土　第２層に準ずるが、ロームがあまり含まれず黒味が強い。
第６層　黒褐色土　ローム粒及び焼土粒が多く混在する。しまり優れる。
第７層　黄褐色土　ローム質で粘性に優れる。混有物が見られず、概ね単一的土層となる。
（焼土の状態）南炉跡―75×70㎝程に広がり、厚さは約８㎝を測る。色調は黒味を強く帯びており、多量の焼土粒にロームブロックと炭化物が含まれている。きめ細かくしまりが良い。北炉跡―およそ75×70㎝の範囲を有し、厚さは約15㎝である。この上にもかなり多量に焼土粒を含んだ層があり、南炉跡の上部まで覆っている。焼土は径５㎜程が主体であり、これに若干の炭化物を含んでいる。きめが粗くボソボソしている。（炉跡）南炉跡―100×82×８㎝、炉床はわずかに赤焼するが軟質である。北炉跡―88×80㎝の楕円形を呈し、深さ20㎝を測る。炉床はバリバリで、赤焼が顕著である。（遺物）出土した土器はすべてが第Ⅴ群であり、大半は覆土の上～中位に集中している。

(3)　土壙

第１号土壙（ＳＫ―１）（第188図）
（位置）Ｂ―１―４グリッド（形状）長楕円の深い溝状を呈する。所謂Ｔピットである。底部は西側が一段低くなっており、そこに径20㎝×深さ15㎝、径25㎝×深さ18㎝の各ピットが穿たれている。（規模）360×115×102㎝（主軸方向）Ｎ―86°―Ｗ（覆土）以下の５層を観察したにすぎない。
第１層　黒褐色土　黒色土ブロックが部分的に見られるが、全体にローム粒を多含する。
第２層　黄褐色土　ローム粒を多量に含み、しまり・粘性ともに強い。
第３層　暗褐色土　ローム粒を多量に含む。粘性強いがしまり弱い。
第４層　暗黄褐色土　第３層に近似するが、ローム量が減少する。しまり強い。
第５層　褐色土　ローム粒及び炭化物が若干含まれるが、全体に黒色味を強く帯びる。
（遺物）見られなかった。

第２号土壙（ＳＫ―２）（第188図）
（位置）Ｃ―４―３グリッド（形状）断面Ｖ字形の溝状を呈するＴピットである。底面はほぼ直線的となるが、南北両端には浅いピット状の掘り込みがある。（規模）245×90×60㎝（主軸方向）Ｎ―25°―Ｗ（覆土）以下の９層に分けられるが、いずれも粘性・しまりに優れている。
第１層　暗褐色土　ローム粒を良く含み、下層に比しても色調は明るい。
第２層　暗褐色土　第１層よりも黒色味が強く、ローム・スコリア粒を含む。
第３層　暗褐色土　第１層よりもさらに色調が明るい。ローム・スコリア粒・炭化物を若干含む。
第４層　茶褐色土　ローム粒及び炭化物を含み、粘性が強い。上層との境界は明瞭。
第５層　茶褐色土　褐色土・ロームブロックを良く含む。炭化物が多く見られる。
第６層　茶褐色土　ロームを全体に溶混し、色調はかなり明るい。他層との境界が明瞭。

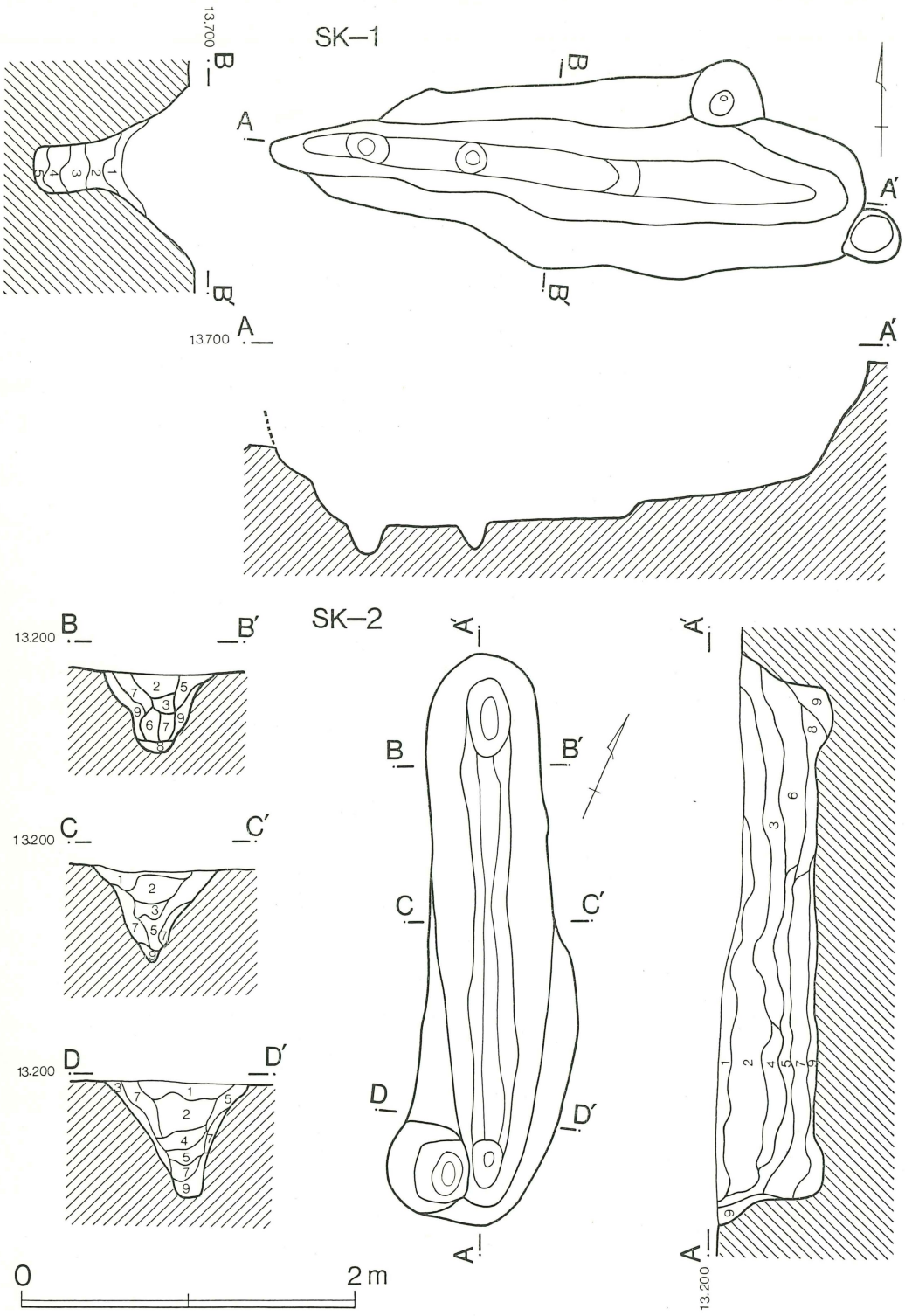

第188図　第１・２号土壙（ＳＫ−１・２）

第７層　黄褐色土　他層に比してやや大きめのローム粒（径３㎜程）を多く含む。

第８層　茶褐色土　しまり・粘性が弱く、サラサラしている。ローム粒を多量に含む。

第９層　黄褐色土　ロームの溶化層と思われるが、汚れた感じで粘性強い。

（遺物）見られなかった。

第３号土壙（ＳＫ－３）（第189図）

（位置）Ｃ－５－１グリッド（形状）楕円形の所謂陥し穴である。壁は平坦な底面からほぼ直角に屈曲し、立ち上がりは垂直乃至はオーバーハングしている。（規模）170×115×135㎝（主軸方向）Ｎ－32°－Ｗ（覆土）以下の16層に分けられる。主に黒褐色土からなり、しまり・粘性はやや弱い。

第１層　黒褐色土　きめ細かくしまり良好。若干のローム・焼土粒を含む。

第２層　黒褐色土　第１層に似るが、きめ細くボソつく。ローム・焼土粒をわずかに含む。

第３層　褐色土　きめ細かいがしまりやや弱い。ローム・焼土粒を少量含む。

第４層　暗褐色土　きめ細かくしまり良い。ローム粒を良く含む。

第５層　暗茶褐色土　第４層に準ずるが、ローム粒をより多く含んでいる。

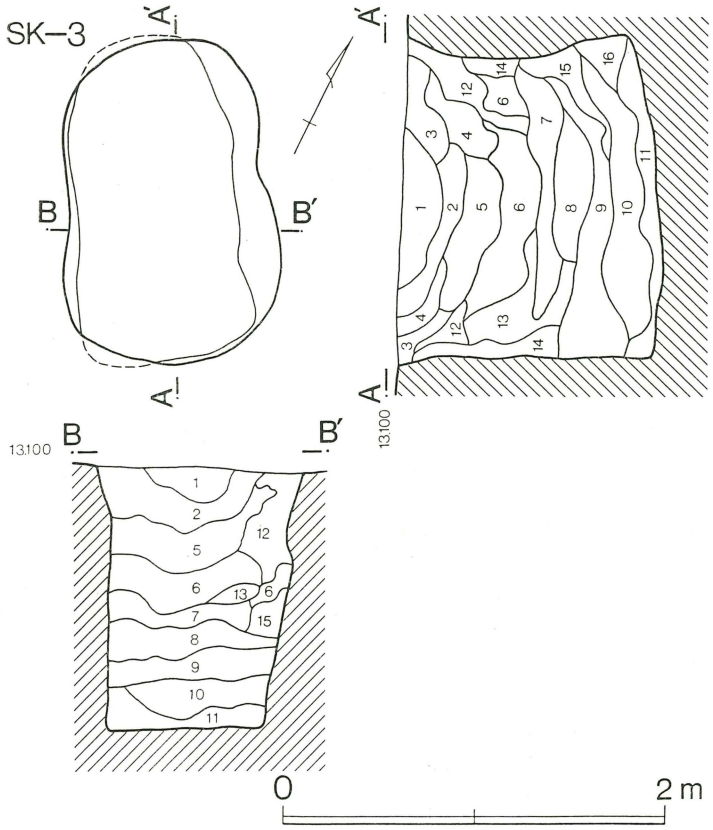

第189図　第３号土壙（ＳＫ－３）

第６層　茶褐色土　きめ細かく、比較的粘性は強い。ローム粒を多量に含む。

第７層　黒褐色土　部分的にロームブロックの集中が見られる。しまりは一番良い。

第８層　黒褐色土　ロームブロックが多く見られ、ややボソつく。

第９層　黒褐色土　第８層との境界は不明瞭で、ロームブロックが下位へ漸移減少する。

第10層　黒褐色土　きめ粗く粘性弱い。少量のローム粒を含む。

第11層　黒褐色土　粘性良くロームの混入は少ない。

明花向C

第12層　暗黄褐色土　ロームを薄く溶混する。粘性は強い。

第13層　暗茶褐色土　微粒のロームが広がる。しまり弱くパサつく。

第14層　茶褐色土　ローム粒をよく含み、粘性良い。きめ細かいがややパサつく。

第15層　黄褐色土　ローム粒を多量に含む。しまり弱いが、粘性は強い。

第16層　暗茶褐色土　しまり・粘性とも弱くパサつく。ローム粒を若干含むが、概ね単一的土層。

（遺物）第Ⅴ・Ⅷ群土器が数点出土している。

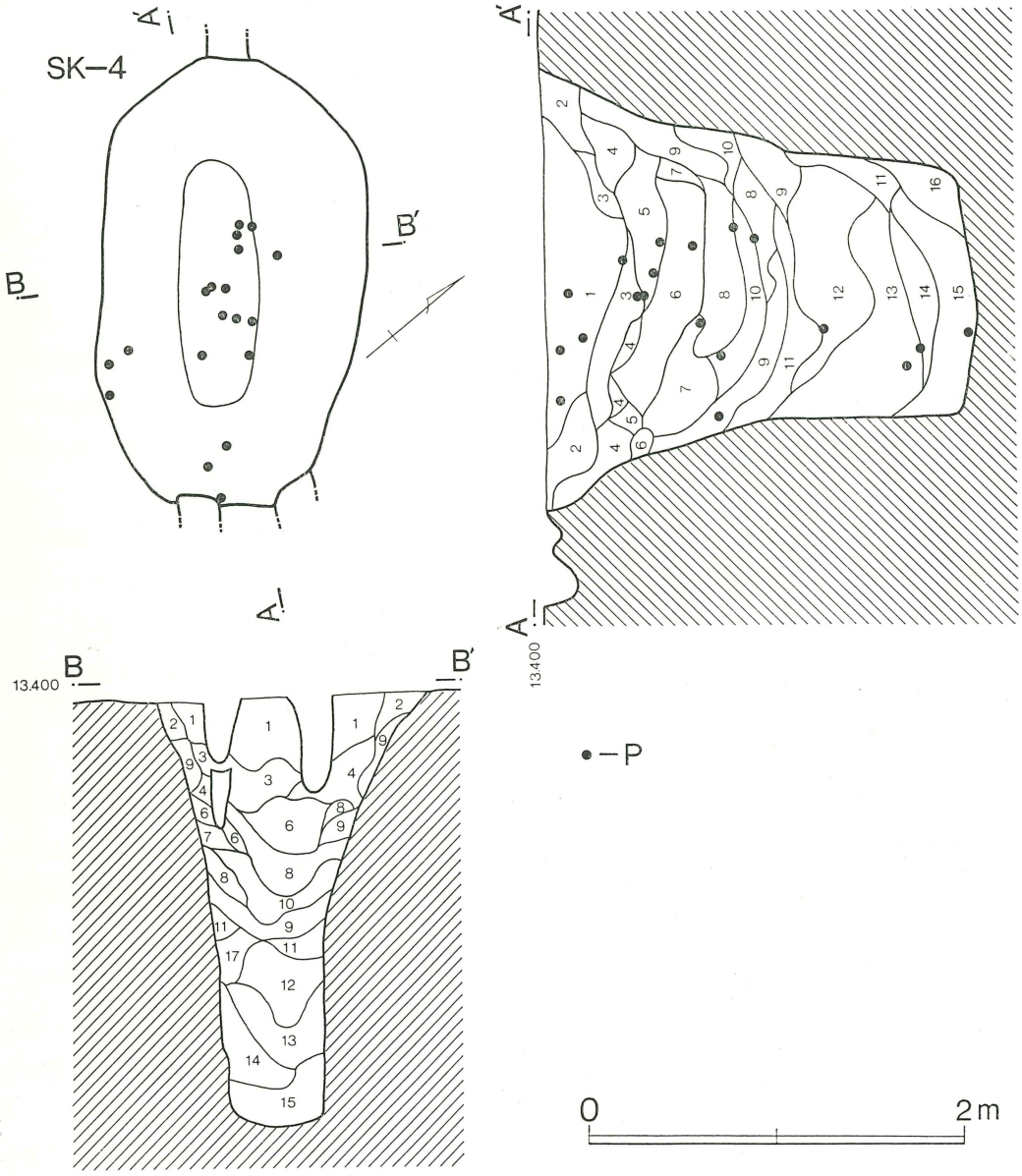

第190図　第４号土壙（ＳＫ−４）

第4号土壙（ＳＫ－４）（第190図）

（位置）Ｃ－４－19グリッド（形状）楕円形を呈する陥し穴である。底面は概ね平坦であり、ほぼ垂直に立ちあがる。（規模）240×140×232㎝（主軸方向）Ｎ－51°－Ｗ（覆土）以下の16層に分けられる。全体にロームの影響が強く、下位ではほとんどローム質化している。

第１層　黒褐色土　きめ細かくしまり良い。ローム粒をわずかに含む。

第２層　茶褐色土　ロームブロックを多く含む。ややボソつくが、他層との境界は明瞭である。

第３層　暗茶褐色土　きめ細かく、ローム・スコリア粒をわずかに含む。概ね単一的となる。

第４層　茶褐色土　ロームブロックを多く含み、ややボソつく。黄色味を帯びる。

第５層　暗褐色土　きめ細かくしまり良い。第６層との境界は不明瞭。

第６層　暗茶褐色土　きめ細かくしまり強い。混入物が見られず、単一的土層となる。

第７層　茶褐色土　ロームブロック及びスコリア粒を含む。しまり弱くボソつく。

第８層　黒褐色土　溶化したローム粒を多く含む。しまり・粘性は良好。

第９層　茶褐色土　全体にロームの影響が強く、黄色味を帯びる。

第10層　暗褐色土　ローム粒を多量に含み、黄色味を帯びる。しまりやや弱い。

第11層　黒色土　わずかにロームを含むが、漆黒の土層である。粘性に優れる。

第12層　黒褐色土　大形（３～５㎝）のロームブロックと黒色土からなる。壁の崩壊土層か。

第13層　茶褐色土　黒色土及びローム粒からなる。しまり弱くボソつく。

第14層　褐色土　黒色土粒をわずかに含むが、ほとんどはローム質となる。

第15層　暗褐色土　黒色土とロームが溶け合った感じとなる。しまり・粘性は非常に強い。

第16層　暗茶褐色土　黒色土粒を含むが、ほとんどローム質である。

（遺物）小片であるが19点の第Ⅲ群及び第Ⅴ群の土器を出土しており、覆土最上位より底面直上にまで及んでいる。

第5号土壙（ＳＫ－５）（第191図）

（位置）Ｄ－５－21グリッド（形状）両端を畑畝によって切断されているが、ほぼ隅丸長方形を呈すると思われる陥し穴である。底面は平坦で壁は直角に立ち上がる。特に縦断面はきれいな長方形を呈している。（規模）195（推定）×138×240㎝（主軸方向）Ｎ－57°－Ｗ（覆土）以下の12層に分かれる。主に上層では黒褐色土、中～下層では褐色土で構成され、下層はローム質化している。

第１層　黒褐色土　きめ細かくしまり良い。微量のローム粒及び炭化物を含む。

第２層　黒褐色土　第１層に準ずるが、ローム粒が減少して黒色味が増す。ややパサつく。

第３層　暗褐色土　ロームブロックをよく含み、しまり弱くボソつく。

第４層　暗黄褐色土　ローム粒を多量に含む。色調明るくややパサつく。

第５層　暗黄褐色土　ロームブロックを多く含み、しまりは良いがややボソつく。

第６層　黄褐色土　ローム質化しており、粘性に優れる。

第７層　暗茶褐色土　ローム粒及び褐色土粒で構成されるが、いずれも溶化して緻密となる。

第８層　黒褐色土　きめ粗くしまり弱い。ロームの含有は少なく、黒色味が強い。

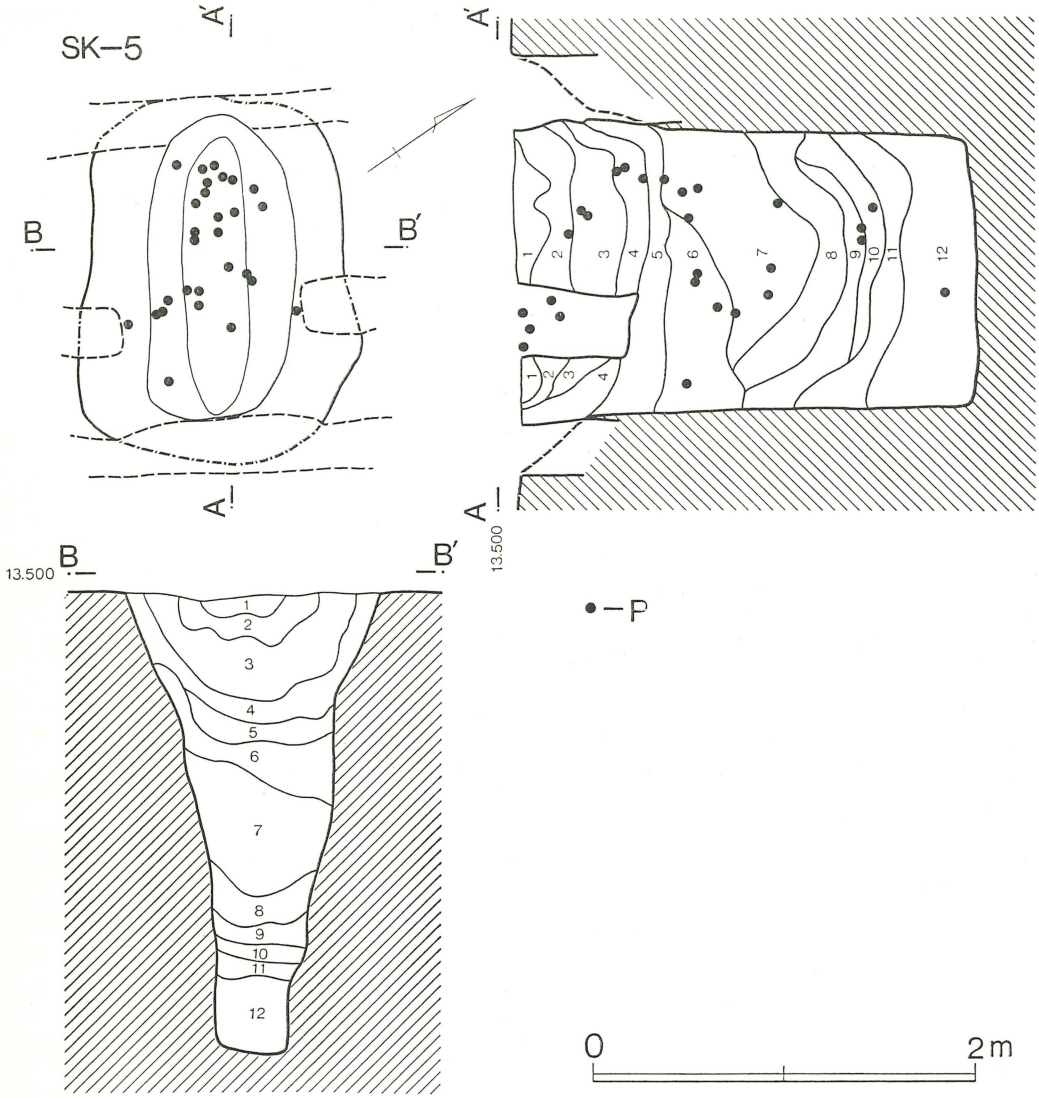

第191図　第５号土壙（ＳＫ−５）

第９層　黒色土　ロームブロック溶混が多いが、きめ粗くボソつく。

第10層　黒褐色土　ロームブロックの溶混が見られ、やや薄く斑文を呈する。

第11層　茶褐色土　ほぼローム質化しており、しまり・粘性ともに優れる。

第12層　暗茶褐色土　ロームブロックで構成される。しまり弱くボロボロ。

（遺物）第Ⅴ・Ⅷ群土器が検出されたが、覆土上〜下位にわたって散在している。

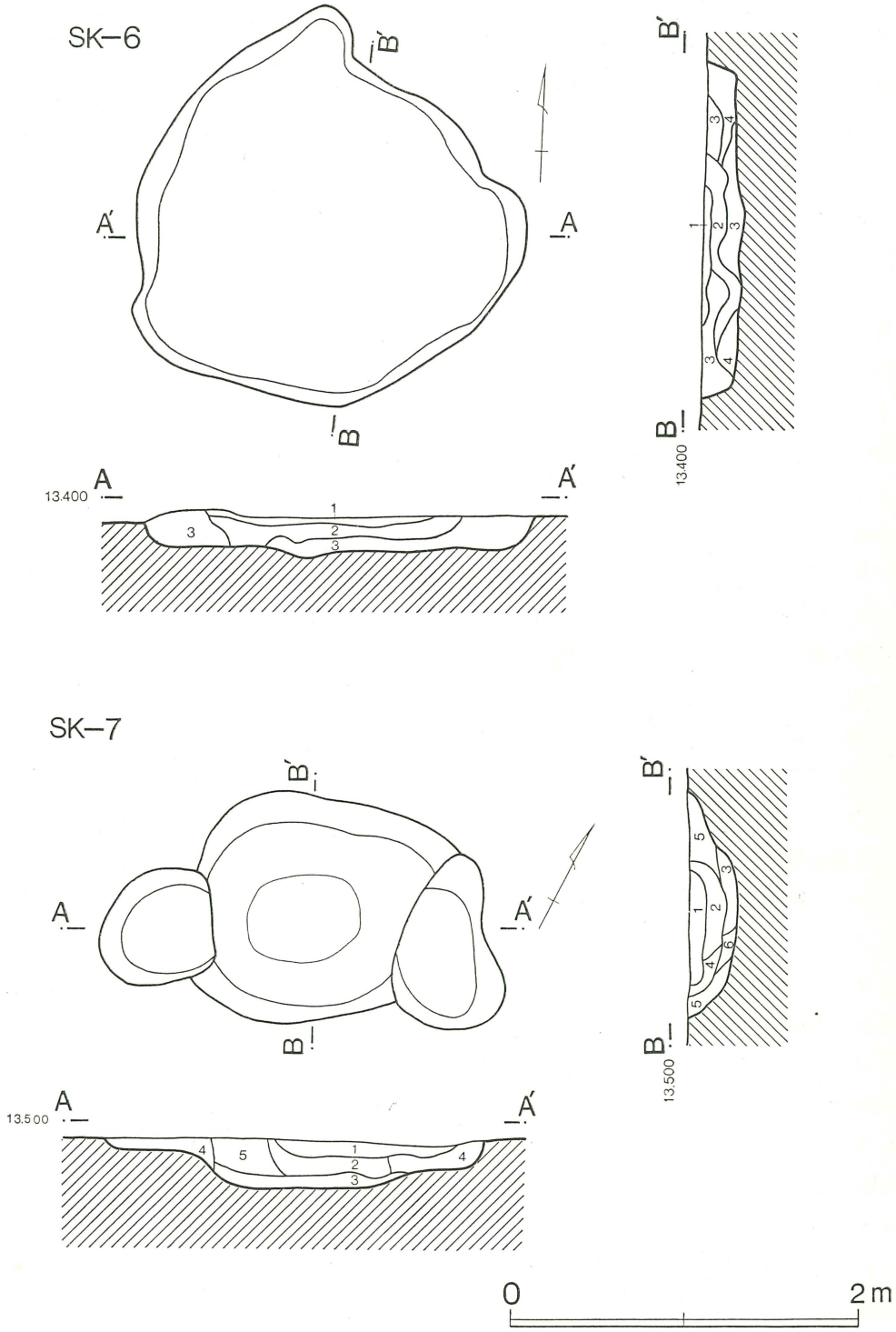

第192図　第６・７号土壙（ＳＫ−６・７）

第6号土壙（ＳＫ－６）（第192図）

（位置）Ｂ－３－20グリッド（形状）不整の円形を呈する。底面はほぼ平坦であり、壁の立ち上がりも急である。（規模）220×210×20㎝（覆土）以下の４層に分けられる。

第１層　暗褐色土　ローム粒を多量に含む他、スコリア粒・炭化物がわずかに見られる。

第２層　暗茶褐色土　ロームを薄く溶混し、粘性に優れる。スコリア粒及び炭化物を含む。

第３層　茶褐色土　ローム溶混が著しい。黄色味を帯び、粘性強い。

第４層　暗茶褐色土　ロームブロックを良く含み、粘性弱くややボソつく。

（遺物）第Ⅷ群土器が１点出土している。

第7号土壙（ＳＫ－７）（第192図）

（位置）Ｂ－３－25グリッド（形状）基本的には楕円形を呈するが、東西両側に浅い張り出しが見られる。底面はハードローム層に掘り込まれ、やや軟質である。（規模）220×130×28㎝（覆土）以下の６層に分けられる。全体的に焼土粒をよく含んでおり、一部には加熱されたローム塊が認められる。

第１層　暗褐色土　しまり良く、ローム及び焼土粒をわずかに含む。

第２層　黒褐色土　第１層に比し、ロームが減少して焼土粒が増加する。しまり良いがボソつく。

第３層　黄褐色土　ローム粒及びブロックを多量に含む。しまりに優れる。

第４層　黒褐色土　他層に比してローム粒・焼土粒の含有は少ない。

第５層　黄褐色土　ロームブロックを少量含む。しまり良いがややボソつく。

第６層　茶褐色土　焼土粒を多量に含む。壁際に加熱されたロームブロックが集中する。

（遺物）見られなかった。

第8号土壙（ＳＫ－８）（第193図）

（位置）Ｃ－３－18グリッド（形状）土壙毎の規模は不明確であるが、土層観察より推して３基が切り合うものと考えられる。（規模）全体で275×130㎝を測る。深さは切断される土壙が24㎝、切断する２基が約40㎝である。（覆土）以下の11層である。

第１層　黒褐色土　焼土粒・炭化物及びロームブロックをわずかに含む。きめ粗くボソつく。

第２層　茶褐色土　焼土粒・炭化物及びロームブロック・黒色土ブロックからなる。

第３層　黄褐色土　ほぼローム質。しまり・粘性ともに優れる。

第４層　茶褐色土　ローム及び黒色土のブロックを多く含む。

第５層　茶褐色土　焼土粒・炭化物及びロームブロックを多く含む。

第６層　茶褐色土　第５層に準ずるが色調は明るい。ロームブロックは見られない。

第７層　茶褐色土　炭化物及び黒色土とロームのブロックを含む。色調やや暗い。

第８層　茶褐色土　第７層に準ずるが、焼土粒をわずかに含む。

第９層　茶褐色土　焼土粒とローム粒を多く含む。他層に比して黒色味が強い。

第10層　茶褐色土　ロームをブロック溶混し、わずかに斑文を呈する。若干の焼土粒を含む。

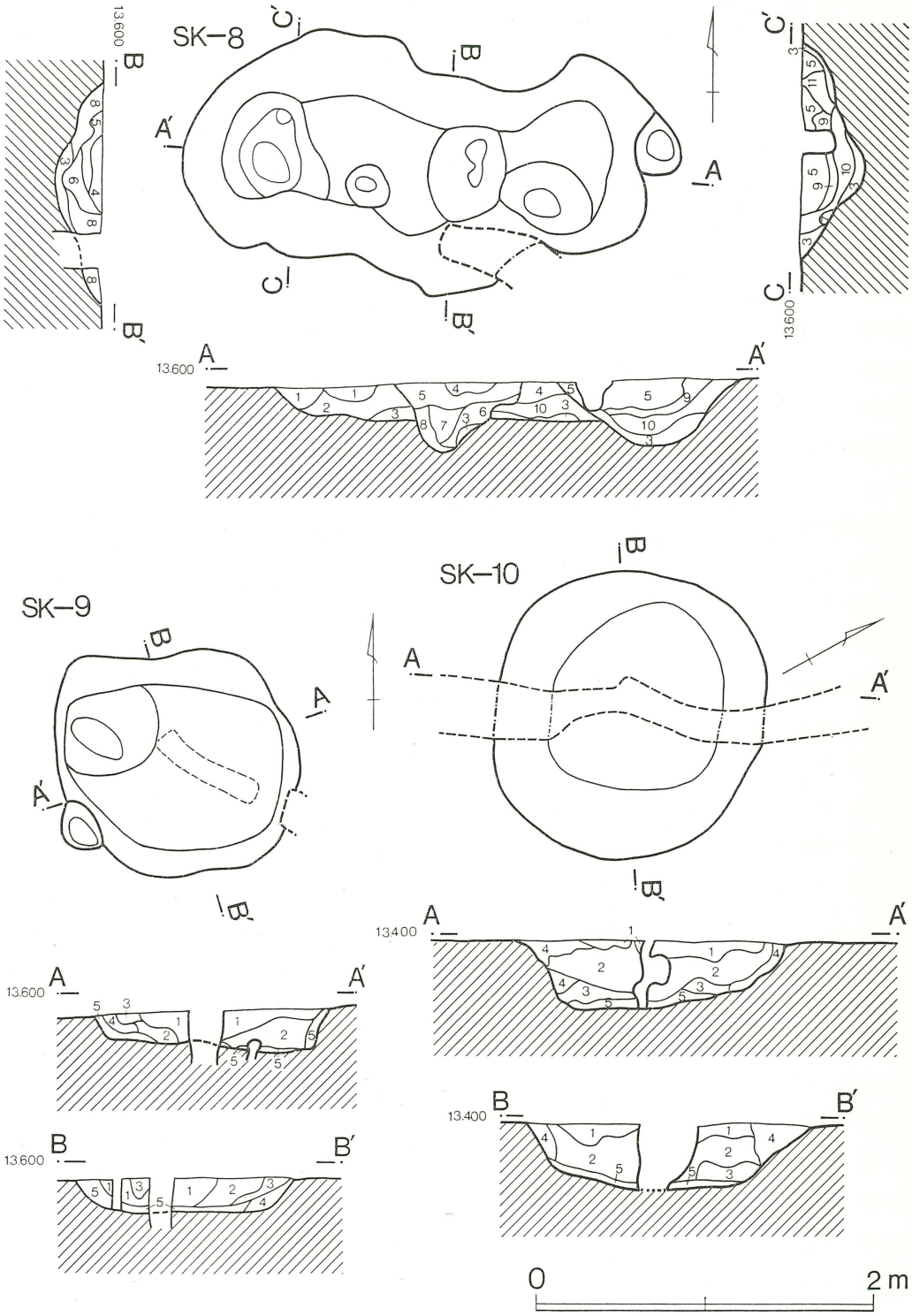

第193図　第８・９・10号土壙（ＳＫ−８・９・10）

第11層　茶褐色土　ロームブロックの溶混が多く見られ、全体に斑文が顕著である。
（遺物）第Ⅴ群土器の小片が出土している。

第9号土壙（ＳＫ－９）（第193図）
（位置）Ｃ－３－19グリッド（形状）楕円形プランで底面はほぼ平坦となる。一部ピット状の浅い窪みが見られ、壁の立ち上がりは急となっている。（規模）150×132×25㎝（覆土）以下の５層に分けられるが、全体的にしまり・粘性とも弱い。
第１層　黒褐色土　少量のローム粒及び炭化物を含む。きめ粗くパサつく。
第２層　茶褐色土　少量の炭化物を含む。きめ粗くボソボソ。
第３層　茶褐色土　ローム粒を多量に含み、微量の炭化物が見られる。
第４層　茶褐色土　ローム粒・ロームブロック・黒色土粒からなる。しまり悪くボソボソ。
第５層　茶褐色土　ロームの溶軟化層で、しまりと粘性はかなり強い。
（遺物）第Ⅴ群土器が少量出土している。

第10号土壙（ＳＫ－10）（第193図）
（位置）Ｃ－４－25グリッド（形状）ほぼ円形を呈するが、中央を畑畝により切断される。底面はやや傾斜しており、壁の立ち上がりも一様でない。（規模）170×160×40㎝（覆土）以下の５層に分かれる。
第１層　茶褐色土　ローム（径１～10㎜）を多量に含み、きめ細かく粘性が強い。
第２層　暗褐色土　しまり弱くパサつく。ロームブロックを多く含む。
第３層　茶褐色土　ロームブロックを溶混し、全体に斑文を呈する。しまり・粘性に優れる。
第４層　黄褐色土　ほぼローム質であり、混有物はあまり見むれない。単一的土層となる。
第５層　黄褐色土　ロームブロックからなり、溶軟化のため粘性は強い。
（遺物）第Ⅴ群土器がわずかながら検出された。

第11号土壙（ＳＫ－11）（第194図）
（位置）Ｃ－５－２グリッド（形状）不整の楕円形プランで皿状に窪んでおり、ローム層に掘り込まれた底面は軟質である。（規模）190×128×32㎝（主軸方向）ほぼＮ－Ｓを指す。（覆土）以下の４層に分かれる。
第１層　茶褐色土　きめ細かく粘性が強い。ロームの溶混で全体に黄色味を帯びる。
第２層　暗茶褐色土　若干きめ粗くしまり弱い。ロームの影響は弱くなる。
第３層　茶褐色土　ロームの溶混が顕著となり、粘性に優れる。
第４層　暗茶褐色土　ロームブロックを良く含む。きめ粗くややボソつく。
（遺物）見られなかった。

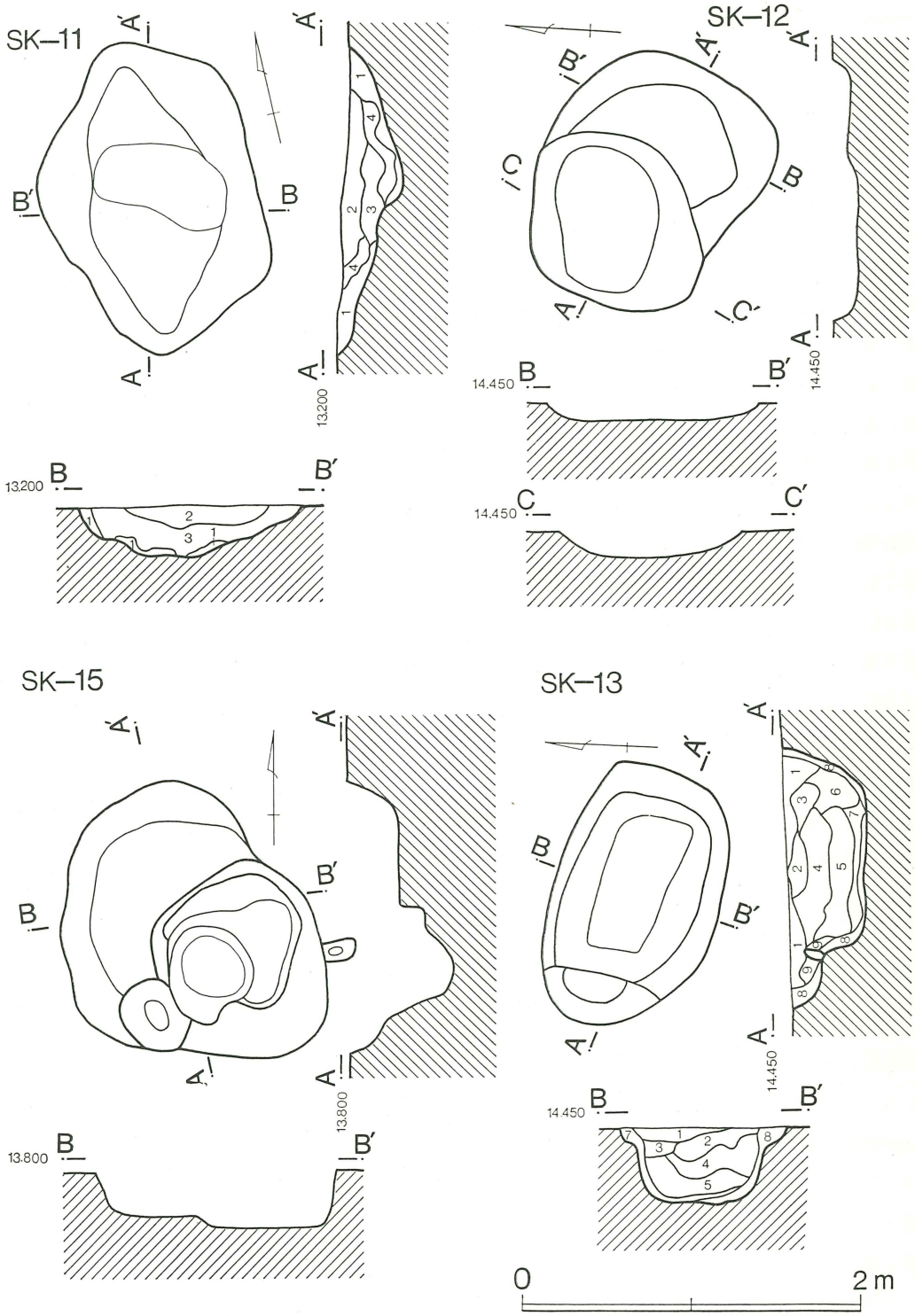

第194図　第11・12・13・15号土壙（ＳＫ—11・12・13・15）

第12号土壙（ＳＫ―12）（第194図）

（位置）Ｃ―５―13グリッド（形状）円形土壙２基の切り合いか？。底面は概ね平坦であり、掘り込みはいずれも浅い。（規模）全体で152×118㎝。深さは11㎝と15㎝である。（遺物）両土壙ともに見られなかった。

第13号土壙（ＳＫ―13）（第194図）

（位置）Ｃ―５―13グリッド（形状）楕円形を呈するが、西側に浅い段部を有する。（規模）158×100×45㎝（主軸方向）Ｎ―75°―Ｗ（覆土）以下の９層に分かれるが、いずれもしまり・粘性が強い。

第１層　明茶褐色土　しまりが強くザラザラで、下層との境界は明瞭。焼土粒を少量含む。

第２層　明茶褐色土　茶褐色土ブロックとローム粒をよく含有する。しまり・粘性弱くパサつく。

第３層　明黒褐色土　ローム粒を多含し、焼土粒を少量含む。粘性は強い。

第４層　黒褐色土　ロームブロックを薄く溶混する。粘性が強く、焼土は極く微量である。

第５層　暗黒褐色土　ロームは極めて少なく単一的黒色土層となる。焼土は見られない。

第６層　暗黒褐色土　非常に多量のローム粒を含み、全体は黄色味を帯びる。

第７層　暗黒褐色土　全体に薄くロームを溶混し単一的土層となる。

第８層　黄褐色土　ほとんどローム。壁の溶軟化層と思われる。

第９層　暗黄褐色土　ほとんどロームであるがきめ細かくしまり劣る。

（遺物）見られなかった。

第14号土壙（ＳＫ―14）（第182図）

（位置）Ｃ―５―18グリッド（形状）ＳＦ―５埋没後の設営で、不整の長楕円形を呈する。底面は平坦であるが、軟質で掘り込みも浅い。（規模）154×75×12㎝（主軸方向）Ｎ―56°―Ｅ（遺物）見られなかった。

第15号土壙（ＳＫ―15）（第194図）

（位置）Ｃ―５―18グリッド（形状）円形土壙２基の切り合いと思われるが、新旧関係は不明。

（規模）①―160×115（推定）×26㎝、②―径110×62㎝。（遺物）見られなかった。

第16号土壙（ＳＫ―16）（第195図）

（位置）Ｃ―６―11グリッド（形状）隅丸の菱形様を呈する。掘り込みの浅い皿状の窪みとなり、底面は軟質である。（規模）280×204×21㎝（主軸方向）Ｎ―66°―Ｗ（覆土）以下の７層である。

第１層　暗褐色土　色調暗く粘性有り。ローム粒・焼土粒・炭化物含有。

第２層　暗褐色土　若干褐色味を帯びるが、第１層に極似し、含有物は同一である。

第３層　茶褐色土　褐色土中にロームブロックを含有する。焼土粒をわずかに含有する。

第４層　黄褐色土　第３層に近似するが、よりロームを多く含む。

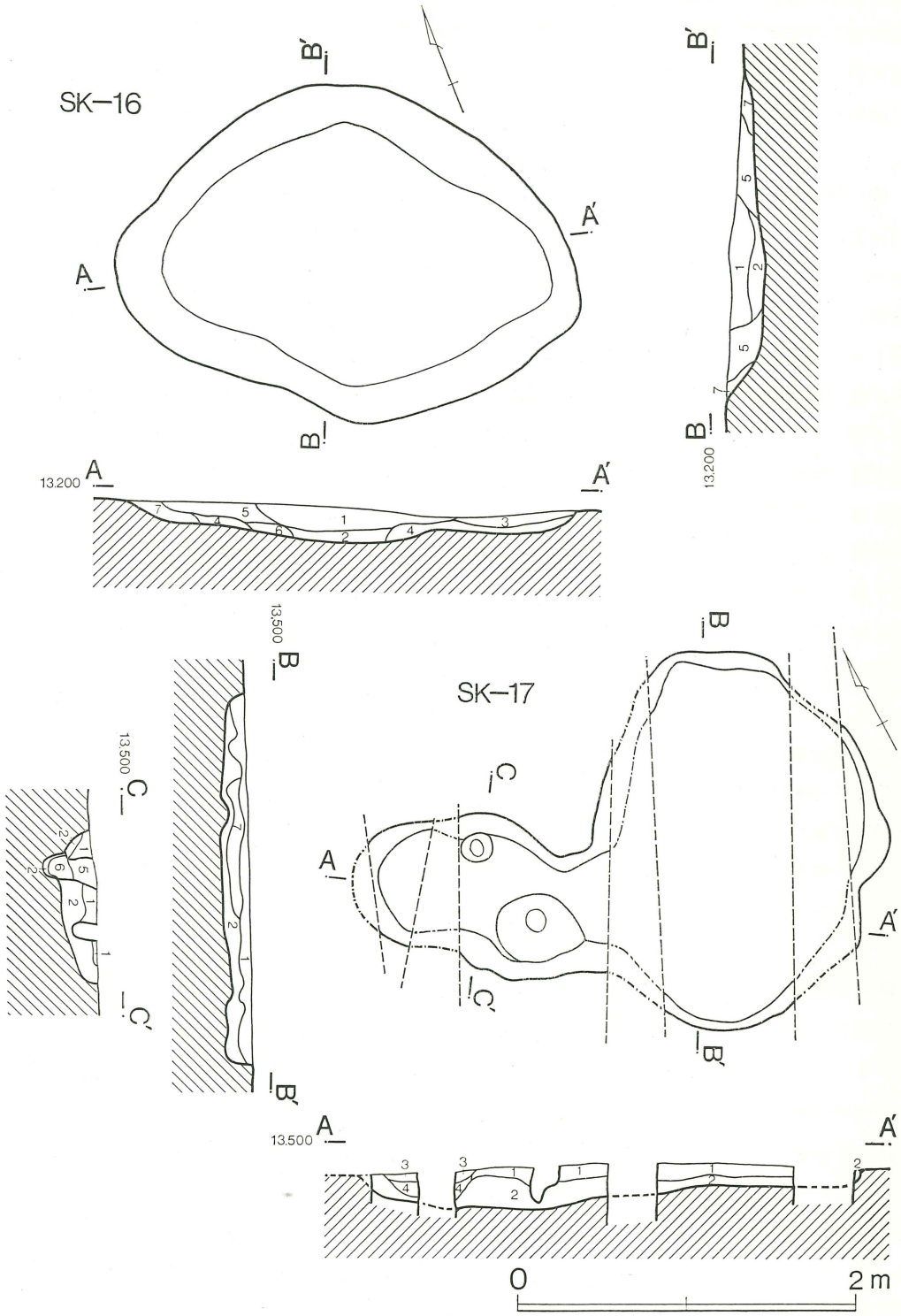

第195図　第16・17号土壙（ＳＫ—16・17）

第５層　暗褐色土　色調明るく、黒色土ブロックを含有する。若干の焼土粒を含む。
第６層　暗褐色土　細かいローム粒と焼土粒を含有する。
第７層　黄褐色土　ローム中に暗褐色土ブロックを含有。しまり・粘性が強い。
（遺物）わずかの第Ⅴ群土器を出土している。

第17号土壙（ＳＫ―17）（第195図）

（位置）Ｄ―５―７グリッド（形状）現状では瓢箪形を呈している。畑畝に切断されるために不明確であるが、土壙２基の切り合いかもしれない。（規模）320（推定）×225×25㎝（覆土）以下の８層に分けられるが、土層観察では切り合いを示すものは認められなかった。
第１層　暗褐色土　きめ粗いがしまり良い。ロームブロックをわずかに含有。
第２層　暗茶褐色土　しまり・粘性とも良く、黄色味がかっている。第１層との境界は明瞭。
第３層　暗茶褐色土　焼土粒（１㎜）をわずかに含む。きめ細かいが粘性に欠ける。
第４層　暗褐色土　焼土粒（３㎜）を多量に含む。第３層に比べてしまりが良い。
第５層　褐色土　きめ細かくしまり良い。焼土粒を多量に含有。
第６層　暗褐色土　しまり・粘性ともに弱くパサつく。ローム粒を少量含む。
第７層　暗褐色土　きめ細かくしまり良い。ローム粒をよく含む。
第８層　暗茶褐色土　ローム粒及び同ブロックを含有。色調的に明るいがきめ粗い。
（遺物）図示しなかったが、覆土最上位より２点の第Ⅴ群土器が出土している。

第18号土壙（ＳＫ―18）（第196図）

（位置）Ｄ―５―18グリッド（形状）畑畝に切断されるために形態・規模は不明である。掘り込みは浅く、底面は軟質で凹凸を描く。（覆土）以下の４層である。
第１層　暗茶褐色土　炭化物粒を含有し、色調も暗い。きめ粗くしまりが弱い。
第２層　茶褐色土　きめがやや粗く、しまりもやや弱い。ロームが少量混入。
第３層　明茶褐色土　微量の炭化物を含有し、第４層と接する部分にはロームの混入がみられる。
第４層　茶褐色土　微量の炭化物を含有する。ロームが混入し、きめ細かくしまりがある。
（遺物）図示しなかったが、２点の第Ⅴ群土器が出土している。

第19号土壙（ＳＫ―19）（第196図）

（位置）Ｄ―６―６グリッド（形状）一部を畑畝によって切断されるが、概ね楕円形を呈する。底面は舟底形となり、掘り込みは深いが軟質である。（規模）128×94×28㎝（主軸方向）Ｎ―55°―Ｅ（覆土）以下の４層に分けられる。第４層は埋没後に切断されるピット覆土である。
第１層　黒色土　ローム粒・炭化物を若干含む。しまり良い。
第２層　明茶褐色土　ローム粒を多く含み、ローム小ブロックを少量含む。しまりはあまり良くない。
第３層　明茶褐色土　第２層とほぼ同じであるが、ロームブロックを多く含む。

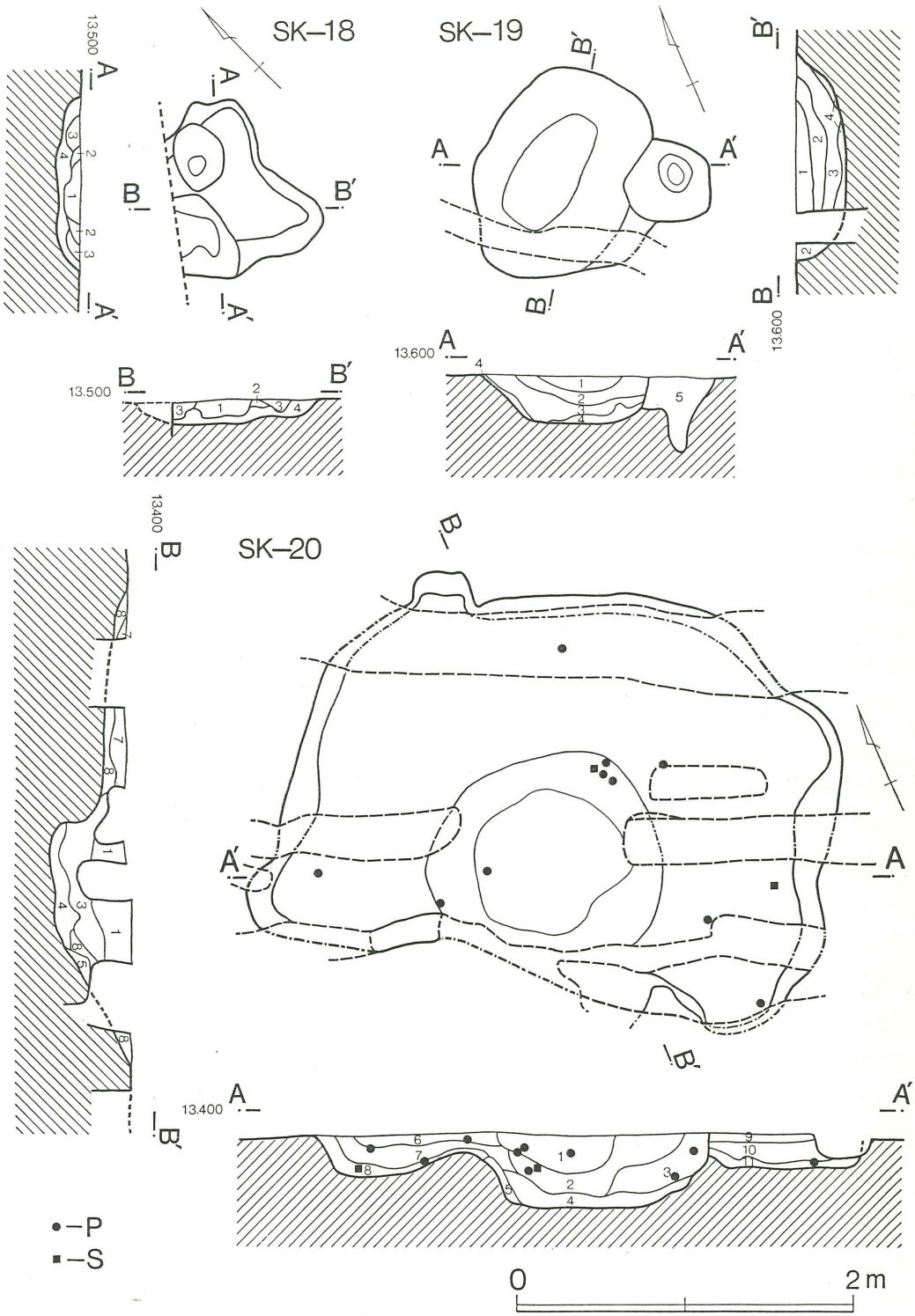

第196図　第18・19・20号土壙（ＳＫ—18・19・20）

第４層　黄褐色土　ロームブロックを多量に含む。しまりはあまり良くない。
（遺物）少量の第Ⅴ群土器が出土している。

第20号土壙（ＳＫ―20）（第196図）
（位置）Ｄ―６―15グリッド（形状）土壙２基の切り合いと思われるが、形態・規模は不明である。全体は大きな楕円形を呈し、中央部にやや深い円形の掘り込みが見られる。（規模）全体―320×250（推定）×25㎝、中央土壙―径140㎝、深さ42㎝。（覆土）以下の11層に分けられる。
第１層　暗褐色土　きめ細かくしまりも良い。ローム粒及び焼土粒を少量含む。
第２層　褐色土　ローム粒を多数含有。若干の焼土粒を含有する。
第３層　暗褐色土　第１・２層との中間的色調。ローム粒・焼土粒が入り交る。
第４層　暗茶褐色土　ロームの溶混が強い。しまり・粘性とも非常に良い。
第５層　明黄褐色土　ロームブロックを多く含みボソボソ。壁の崩壊土層か。
第６層　暗褐色土　全体にロームブロックが薄く溶混している。
第７層　褐色土　ロームブロックの溶混が見られ、ローム・焼土粒を少量含む。
第８層　茶褐色土　ロームの影響が強く、しまり・粘性も良い。色調明るい。
第９層　褐色土　薄くロームの溶混が見られる単一的土層。
第10層　褐色土　ロームブロックが全体に見られ、やや斑文となる。
第11層　暗黄褐色土　ロームの溶混が著しいため、粘性にもかなり優れる。
（遺物）小片の第Ⅴ群土器10点が散在した状態で検出されている。

第21号土壙（ＳＫ―21）（第197図）
（位置）Ｅ―６―７グリッド（形状）ＳＫ―20に似た形態であり、浅く大きな不整形土壙とその中央に設けられた楕円形土壙からなる。中央土壙の底面は固くしまっているのに対し、大形土壙は軟質でしまりが弱い。（規模）全体―633×415×15㎝、中央土壙―167×135×68㎝（覆土）以下の８層に分かれるが、第１層とそれより下位の土層は境界が明瞭であり、２基は別の土壙であるかもしれない。
第１層　明茶褐色土　大形ロームブロックを含有し、きめ細かくしまり強い。炭化物少量含有。
第２層　黒褐色土　ロームブロックを含有し、やや色調が明るい。きめ細かくしまりあり。
第３層　暗黄褐色土　ロームの混入が非常に多く認められる。きめはやや粗く、しまりも弱い。
第４層　暗黄褐色土　ロームがしみ状になって上部に散在する。
第５層　黒褐色土　ロームブロックが混入するが、きめ細かくしまり有り。
第６層　黒褐色土　ローム粒、及びロームブロックを含有し、きめやや粗くしまりも劣る。
第７層　暗黄褐色土　全面にロームが混入し、炭化物粒を少量含有する。
第８層　明茶褐色土　黒色土がしみ状に広がっている。きめ細かいがしまりはやや少ない。
（遺物）すべてが第Ⅴ群土器であり、中央土壙部に集中する。

（剱持和夫）

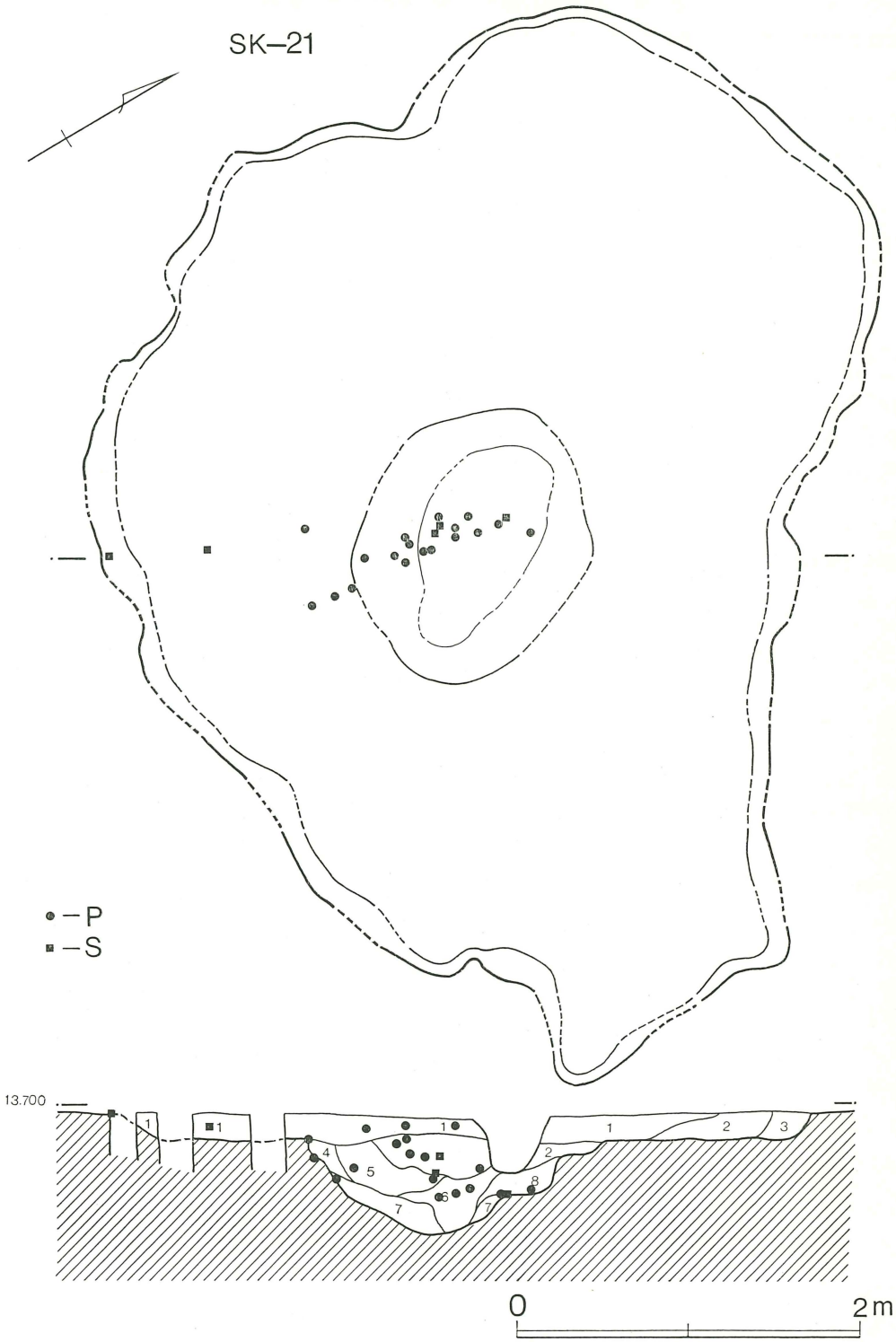

第197図　第21号土壙（ＳＫ−21）

第13表　明花向遺跡C区縄文時代土壙一覧表

番号	グリッド	形　態	長径 (cm)	短径 (cm)	深さ (cm)	主軸方向	出土遺物	備　考
1	B-1-4	長楕円形	360	115	102	N-86°-W		Tピット
2	C-4-3	長楕円形	245	90	60	N-25°-W		Tピット
3	C-5-1	楕円形	170	115	135	N-32°-W	第201図18	陥し穴
4	C-4-19	楕円形	240	140	232	N-51°-W	第201図19～25	陥し穴
5	D-5-21	隅丸長方形	(195)	138	240	N-57°-W	第202図1～6	陥し穴
6	B-3-20	円形	220	210	20		第202図7	
7	B-3-25	楕円形	220	130	28			
8	C-3-18	円形　楕円形	275	130			第202図8	
9	C-3-19	楕円形	150	132	25		第202図9･10	
10	C-4-25	円形	170	160	40		第202図11･12	
11	C-5-2	不整楕円形	190	128	32			
12	C-5-13	円形	152	118	11.15			切り合い
13	C-5-13	楕円形	158	100	45	N-75°-W		
14	C-5-18	長楕円形	154	75	12	N-56°-E		
15	C-5-18	円形	160	(115)	26			切り合い
			110	62				
16	C-6-11	隅丸菱形	280	204	21	N-66°-W	第202図13	
17	B-5-7	瓢箪形	(320)	92			第202図14･15	
			225	25	17			
18	D-5-18							
19	D-6-6	楕円形	188	94	28	N-55°-E	第202図16～18	
20	D-6-15		220	(250)	25			
21	E-6-7	不整形　楕円形	633	415	15		第202図19～21	

(4) 遺構出土の土器

第１号住居跡（第198図１～11）

出土遺物は少ないが、７～11の第Ⅴ群土器と１～６の第Ⅷ群土器が出土している。

１は浅鉢形土器で、口縁部内面に段を持ち、口唇部に向って細くなる折り返し状の口縁部を呈している。口縁部内面は１本の細い隆帯が水平に配され、それと口縁部の間に鋸歯状の同種の隆帯が貼付されたモチーフが構成されている。隆帯上には押捺状の刻みが施される。段を呈する部分には太い施文具による押捺が施される。内外面とも入念な磨きが施されており、内面にも丹彩が施されている。胎土は砂粒を多く含み、焼成は良好である。２は縄文をＬＲ施文後、刻みの施される隆帯を貼付している。３は胎土，色調，縄文等２と類似し、同一個体と思われる。隆帯の一部が現存している。

４は半截竹管状施文具によって水平な併行線が４条施文されている。地文は太くて粗い縄文ＬＲが施文される。胎土に砂粒、小礫を多く含む。焼成は不良で、器面はざらついている。

５，６は同一個体であり、縄文ＬＲが施文されている。胎土は緻密であるが、焼成はあまり良くなく、裏面の剝落が激しい。色調は橙褐色を呈する。６から判断すると、胴部で若干膨らむ器形を呈するものと思われる。１～６は前期後半諸磯ｂ式に比定されるものである。

７は口縁部破片であり、内削状の口唇部を呈し、表裏面に条痕が施文される。口唇端部に刻目状の痕跡がみられるが、刻目であるとすれば鵜ガ島台式の特徴と類似する。８，９，11は胎土に繊維

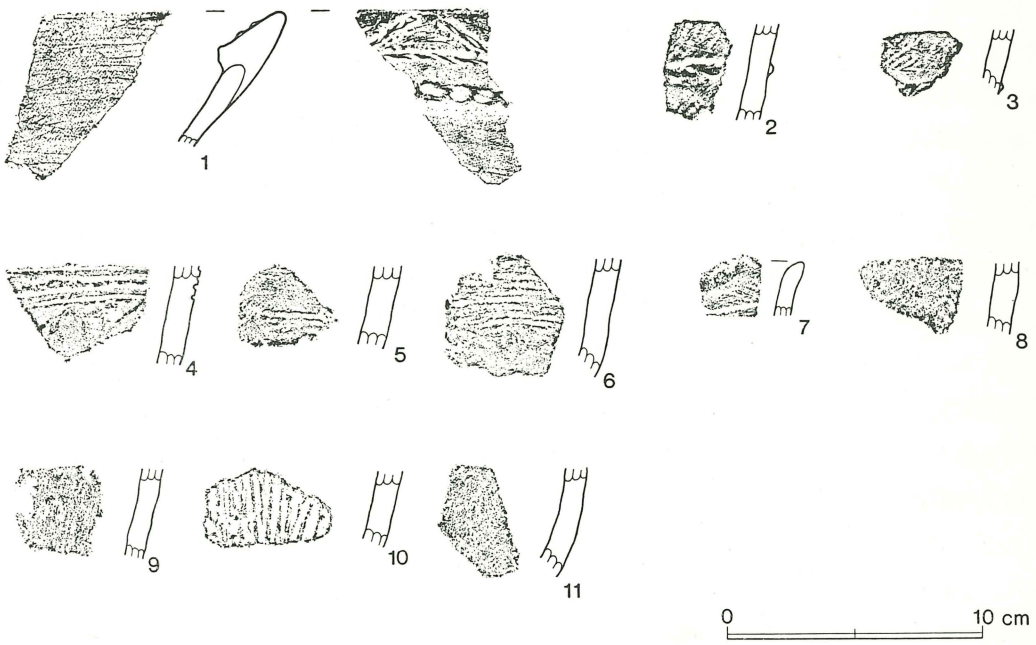

第198図　第１号住居跡出土土器

を含むものであり、表裏面の条痕が不明瞭なものである。いずれも胎土は緻密であり、白色粒子を多く含む。10は表裏面にくっきりとした条痕が施文されている。繊維を少量含み、白色粒子を多く含む。

第1号炉穴（第203図3、第204図1、第205図1、第206図1）

出土土器は全て第Ⅴ群土器であり、復原可能なもの3個体分が出土している。第203図3は推定口径約26㎝、現存高30㎝を測る波状口縁の尖底土器である。口縁の約半周が現存する。口縁部が開き、やや膨らみを帯びる胴部を経て尖底へと移行する器形を呈するものと思われる。口縁部は4単位の波状を呈するものと思われ、口唇部は平坦に成形され、刻目は施されない。波頂間に波状の口縁に沿って孤状の隆帯が貼付され、口縁部文様帯が形成されている。隆帯の両脇は沈線が施文される。口縁部文様帯内には、斜位の貝殻腹縁文が充塡されている。また、胴部上半に2本の併行沈線が水平に施文され、それに向けて波状部と波底部から併行沈線が垂下している。波頂部から垂下する沈線の間には、隆帯が部分的に残っている。胴部の文様帯は都合8分割されるものと思われるが、分割内は細区画されていない。表裏面とも粗い条痕が施文されており、繊維を少量含んでいる。文様の施文は、器面が充分乾燥しないうちに行なわれたものであり、施文による胎土の隆起が目立つ。

第205図1は胴下半部まで現存する尖底深鉢形土器である。推定口径約23㎝、現存高24.5㎝を測り、胴部の約三分の二が現存する。口縁は平縁であり、やや細くなる丸頭状の口唇部には刻目は施されない。表裏面に縦横無尽の条痕が施文されている。繊維を少量含むが、胎土は緻密であり、色調は淡橙褐色を呈する。

第206図1は口縁部に近い胴部であり、最大径約26㎝、現存高23.5㎝を測る。表面は横位から斜位への、裏面は斜位の条痕が施文されている。胎土に繊維を少量含み、器壁のやや厚い土器である。焼成は良好であり、色調は黒褐色を呈する。

第2号炉穴（第206図2、第207図1）

出土土器は全て第Ⅴ群土器であり、復原可能なものが2個体分出土した。第206図2は胴部であり、最大径約28㎝、現存高18.5㎝を測る。器壁の厚い大形の土器である。繊維を少量含むが、焼成が良くなく裏面の剝落が著しい。表裏面とも条痕というよりも擦痕状の整形がみられる。

第207図1は推定口径約21㎝、器高約30㎝を測る尖底深鉢形土器である。口縁は一部現存し、接合はしないが底部も存在する。口唇部は先細りの平坦面となり、刻目が施される。底部の先端部は乳頭状に突出する。胎土に繊維をやや多く含み、裏面の剝落が著しい。色調は黒褐色を呈する。表面では横位からしだいに縦位の条痕か、裏面ではだいたい縦位の条痕が施文されている。

第3号炉穴（第199図1，2）

出土土器は全て第Ⅴ群土器であるが、出土量は少なく、殆どが細片である。1，2は同一個体であり、繊維を多く含む。表面は浅い条痕が施文されるが、裏面は繊維の脱去痕が著しく条痕の有無は不明である。色調は淡橙褐色を呈する。

第4号炉穴（第199図3～15、第203図1、第208図1～3）

出土土器は殆どが第Ⅴ群土器であり、復原可能なもの3個体分が出土している。第203図1は口

第199図　遺構出土土器(1)

縁から底部まで現存する小形の尖底土器であり、推定口径約14cm、器高17.4cmを測る。口唇部はやや内彎気味に立ち上り、上端は平坦である。口唇部に刻目は認められない。胎土は繊維を少量含むが緻密であり、焼成も良好である。条痕は表面で縦位に、裏面で横位からしだいに縦位へと施文されている。同2は1と同形状の小形尖底土器と思われ、胴部から底部付近まで現存する。表裏面に細かな条痕が施文されている。繊維を少量含んでいる。

同3は口縁の一部と胴部が現存するもので、推定口径約22cm、現存高26cmを測る。口唇部は先細りの丸頭状を呈し、刻目は施されていない。口縁下約3cmの所に補修口が穿たれる。胎土は繊維を少量含むが緻密であり、焼成は良好である。条痕は表裏面とも、口縁部付近で横位，胴部で縦位に施文されている。

第199図3は細隆起線のみでモチーフが構成されるもので、2本の細隆起線が水平に配され、その上下の区画に垂直方向の細隆起線が併行に垂下されている。繊維を少量含み、裏面に僅かに条痕が施文されている。

同4は口縁部破片であり、口縁下に1条の沈線が施文されている。口唇部は角頭状となり、表裏面とも磨かれている。胎土は繊維を含まず、砂粒が多く含まれる。第Ⅷ群土器と思われる。

同5は角頭状の口唇部を持つ口縁部破片であり、先細りの口唇部には刻目は施されない。繊維は殆ど含まれないが、砂粒を多く含む。表裏面とも浅い擦痕状の条痕が施文されている。同6は裏面に条痕が施文される口縁部破片であり、口唇部に刻目は存在しない。表面は擦痕が施文される。胎土に繊維を少量含む。同7～11は表裏面に条痕が施文される胴部破片であり、繊維を含んでいる。12～14は表面に条痕が施文され、裏面に擦痕がみられるものである。いずれも繊維を少量含んでいる。同15は表裏面とも擦痕が認められるものであり、胴部でやや膨らむ器形を呈するものである。繊維を少量含む。

第5号炉穴（第200図1）

出土土器は全て第Ⅴ群土器であり、殆ど細片である。1は繊維を多目に含むが、表裏面とも条痕がみられない。表面は指頭整形による凹凸がみられ、その上に擦痕が認められる。胎土は緻密であり、白色粒子が目立つ。色調は淡橙褐色を呈する。

第6号炉穴（第200図2，3、第203図2、第209図1，2）

出土土器は全て第Ⅴ群土器であり、復原可能なもので有文土器と無文土器が1個体分ずつ出土している。第203図2は胴上半部の約二分の一が現存し、推定口径約12cm、現存高10.8cmを測る。口縁部に段を有し、口唇部は内折して立ち上る。口唇部には刻目が認められる。胴部は緩く括れ、丸底状の底部へ移行するものと思われる。内折する口縁部は無文帯となり、段部に貼付される細隆起線が文様帯の上限となる。胴部は恐らく底部近くまで文様が描出されるものと思われる。文様帯は2本対で垂下する細隆起線で分割され、分割内は全て同種の太目の沈線で区画されている。区画は2本対の併行沈線で菱形状に行なわれ、区画内も沈線が垂下されて2区分されている。菱形区画外は沈線を異方向に充塡させて、区画状構成をとっている。表面は条痕が磨り消れずに文様が施文されており、裏面は整然とした条痕が施文されている。胎土には少量繊維が含まれる。

第209図2は尖底というよりも、丸底状を呈する胴部である。表裏面に条痕が施文されているが、

第200図　遺構出土土器(2)

表面の上部に横位の条痕が施文されていることから、この上に文様帯の存在する土器と思われる。胎土は繊維が若干含まれるが、緻密なものであり、焼成も良好である。色調は赤褐色を呈する。

第200図1，2は表裏面に条痕が施文されるものである。2は殆ど彎曲のみられない土器で、どの様な形態になるか不明なもので、あるいは四角の口縁になるものかも知れない。胎土に繊維を含む。口唇部には細かな刻目が施される。3も比較的大形の土器と思われ、口唇部に貝殻背圧痕が施文される。胎土は少量の繊維を含み、砂粒を多く含む。2，3とも器形を考えると、器壁は薄いものである。

第7号炉穴（第200図4～13、第209図3，4、第210図1，2）

出土土器は全て第Ⅴ群土器であり、有文土器1点と復原可能な条痕文土器が4個体分出土している。第200図8は唯一の有文土器である。口縁部下に1本の細隆起線が水平に配され、口縁部文様帯が分帯されており、貝殻腹縁文がやや斜めに施文されている。それ以下の文様帯には、ほぼ併行する2本の細隆起線で幾何学的なモチーフが描出されている。細隆起線は主に水平方向に配されるが、部分的に斜めに垂下している箇所もある。全体のモチーフは不明である。器形はやや大形のものとなり、同部に段は持たない。口唇部は角頭状を呈するが、刻目は施されていない。表裏面に条痕が施文されており、胎土に若干の繊維を含む。焼成は良好で、色調は暗褐色を呈する。

第209図3は胴部破片であり、推定最大径約23㎝、現存高15㎝を測る。口縁部がかなり開く器形になるものと思われ、器壁も1.2㎝前後で他の破片より厚い。表裏面とも剝落が著しいが、表面には擦痕が認められる。繊維を若干含むが胎土は緻密であり、色調は淡黄褐色を呈する。

同4は推定口径約30㎝、現存高23㎝を測る。条痕のみ施文される土器である。口唇部は外削状を呈し、刻目は施されない。条痕は口縁付近で横位に、胴部で縦位に施文されており、表面で明瞭である。胎土に繊維を少量含み、小礫が目立つ。裏面は剝落が著しい。

第201図1は胴上半部が現存するものであり、推定口径約24㎝、現存高18㎝を測る。口唇部は外削状となり、刻目は施されない。表裏面ともヘラ状工具による削状の擦痕が認められる。表面の器面の凹凸は激しい。繊維を少量含み、焼成は良好である。

同2は推定口径39㎝、現存高44.5㎝を測る大形の土器である。口縁は一部しか現存しないが、底部付近まで存在する大形破片である。口唇部は丸頭状となり、刻目は施されない。表面は条痕がみられないが、条痕施文後擦り消されている様である。裏面は浅い条痕が横位に施文されている。胎土は繊維を少量含むが、緻密であり、焼成も良好である。色調は灰褐色を呈する。

第200図4～7は細かな条痕が施文されるものである。4は波状口縁、5は平縁を呈し、いずれも口唇部に刻目は施されない。細かい条痕が表裏面に施文されるものは4，7であり、5，6の裏面にはみられない。いずれも繊維を若干含み、胎土は緻密である。同9～12は表裏面に太い条痕が施文されるものであり、11は底部付近である。10は多目に繊維を含み、9，11，12は少量含まれる。13は表面が擦痕で、裏面に条痕が施文れさるものであり、繊維を少量含む。

第8号炉穴（第201図1～9）

出土土器は全て第Ⅴ群土器である。1～5は口縁部破片で、表裏面に条痕が施文されるものである。1は口唇部に刻目が施される。条痕は表裏面とも縦位方向に施文される。胎土に繊維を少量含

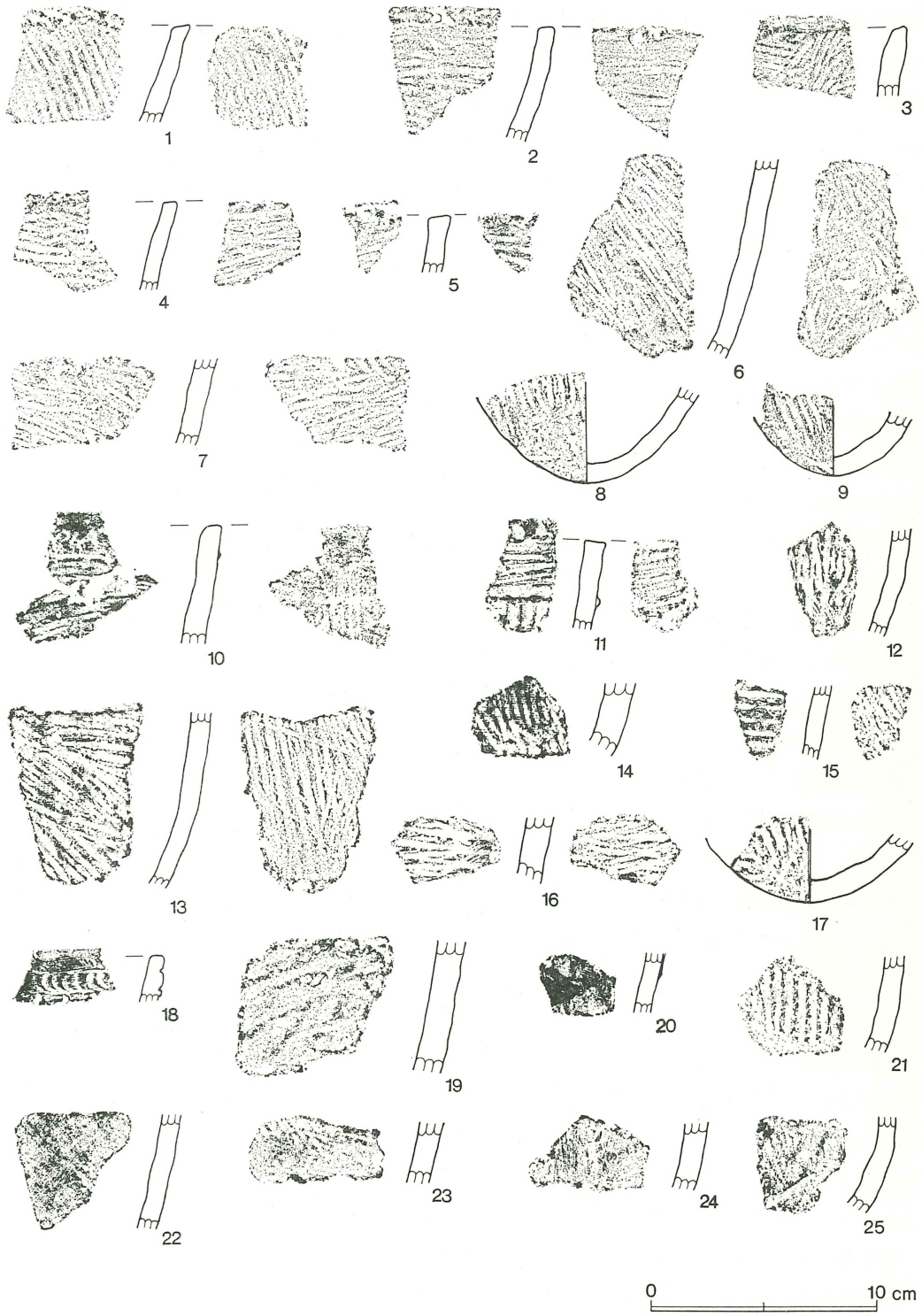

第201　図遺構出土土器(3)