１．Ａ９区南１面334号溝　東から

２．Ａ９区南１面334号溝　西から

３．Ａ９区南１面334号溝断面　西から

４．Ｂ２区から北を望む　右手後方が赤城山

1．Ｂ１区北１面　北から



2．Ｂ１区北１面断面Ａライン　東から

3．Ｂ１区南１面　南から

5．Ｂ１区南１面１号畦　北から

4．Ｂ１区南１面断面Ｂライン　東から

6．Ｂ１区南１面１号畦断面　西から

7．Ｂ１区南１面１号･２号水田　南から

1．Ｂ１区南１面13号溝　南西から

2．Ｂ１区南１面13号溝断面Ｄライン　南東から

3．Ｂ１区南１面13号溝断面Ｅライン　東から

4．Ｂ１区南１面断面Ｆライン　西から

5．Ｂ１区北２面　北東から

6．Ｂ１区南２面　南西から

7．Ｂ１区南２面断面Ｇライン　南西から

8．Ｂ１区南２面遺物出土状況　西から

1．Ｂ２区北１面　北から

2．Ｂ２区北１面　南から

3．Ｂ２区北１面断面Ａライン　東から

4．Ｂ２区北１面断面Ｂライン　東から

5．Ｂ２区北１面９号溝　南から

6．Ｂ２区北１面９号溝　北東から

7．Ｂ２区北１面９号溝断面　東から

8．Ｂ２区中北１面　南から

1．Ｂ２区中北１面　北から

2．Ｂ２区中北１面　北東から

3．Ｂ２区中北１面１号～４号畦　南西から

4．Ｂ２区中北１面耕作具痕　北西から

5．Ｂ２区中北１面断面Ａライン　東から

6．Ｂ２区中北１面断面Ｂライン　北から

7．Ｂ２区中北１面断面Ｃライン　西から

1．Ｂ２区中北２面　南から

2．Ｂ２区中北２面　北から

3．Ｂ２区中北２面１号溝状遺構　南から

4．Ｂ２区中北２面１号溝状遺構　部分　北東から

5．Ｂ２区中北２面１号溝状遺構　部分　北東から

6．Ｂ２区中北２面断面Ａライン　東から

7．Ｂ２区中北２面断面Ｂライン　南西から

1．Ｂ２区中北３面　南東から

2．Ｂ２区中北３面　北から

3．Ｂ２区中南１面　南東から

4．Ｂ２区中南１面　南から

5．Ｂ２区中南１面断面　北から

6．Ｂ２区中南２面　東から

7．Ｂ２区中南２面　南から

1．Ｂ２区中南２面18号溝断面　東から

2．Ｂ２区中南２面19号溝断面　東から

3．Ｂ２区中南２面20号･21号溝　北から

4．Ｂ２区中南２面20号･21号溝　南東から

5．Ｂ２区中南２面20号溝断面　東から

6．Ｂ２区中南２面21号溝断面　東から

7．Ｂ２区中南３面１号畦状遺構　南東から

8．Ｂ２区中南３面Ａ遺構　南東から

1．Ｂ２区中南４面　南から

2．Ｂ２区中南４面　南から

3．Ｂ２区中南４面北部　北から

4．Ｂ２区中南４面疑似畦畔８～11周辺　南東から

5．Ｂ２区中南４面疑似畦畔12周辺　南東から

6．Ｂ２区中南４面16号･17号溝　南東から

7．Ｂ２区中南４面16号溝断面　東から

8．Ｂ２区中南４面17号溝断面　北西から

1．Ｂ２区南１面　南から

2．Ｂ２区南１面　北から

3．Ｂ２区南１面耕作痕群　西から

4．Ｂ２区南１面畦･水田　東から

5．Ｂ２区南１面断面Ａライン　北から

6．Ｂ２区南１面断面Ｂライン南部　東から

7．Ｂ２区南１面断面Ｂライン北部　東から

1．Ｂ３区北１面　北から

2．Ｂ３区北１面　南から

3．Ｂ３区北１面畦･水田　南から

4．Ｂ３区北１面断面Ａライン　東から

5．Ｂ３区北１面断面Ｂライン　東から

6．Ｂ３区南１面　北から

7．Ｂ３区南１面畦畔　南から

8．Ｂ３区南１面８号溝断面Ａライン　西から

1．Ｂ３区南１面断面Ｂライン　東から

2．Ｂ３区南１面断面Ｃライン畦畔　北から

3．Ｂ４区北１面　北から

4．Ｂ４区北１面　南から

5．Ｂ４区北１面１号畦　南から

6．Ｂ４区北１面25号溝　南西から

7．Ｂ４区北１面断面Ａライン　西から

8．Ｂ４区北１面断面Ｂライン　西から

1．Ｂ４区北２面　北から

2．Ｂ４区北２面　南から

3．Ｂ４区中北１面３号土坑　西から

4．Ｂ４区中北１面１号畦断面Ｂライン　東から

5．Ｂ４区中北１面２号畦断面Ｃライン　西から

6．Ｂ４区中北２面　北から

7．Ｂ４区中北２面　南から

1．Ｂ４区中南１面　北から

2．Ｂ４区中南１面　南から

3．Ｂ４区中南１面基本土層（Ａライン）　西から

4．Ｂ４区中南１面26号溝断面Ｂライン　西から

5．Ｂ４区中南１面27号溝断面Ｃライン　西から

6．Ｂ４区中南１面28号溝断面Ｄライン　東から

7．Ｂ４区中南１面29号･31号溝断面Ｅライン　北から

8．Ｂ４区中南１面１号井戸断面Ｆライン　北から

1．Ｂ４区中南２面　南から

2．Ｂ４区中南２面　西から

3．Ｂ４区中南２面断面Ａ・Ｂライン　東から

4．Ｂ４区南１面　北から

5．Ｂ４区南１面　南から

6．Ｂ４区南１面　北から

1．Ｂ４区南１面29･30･41号溝断面Ａライン　南から

2．Ｂ４区南１面東壁断面Ａライン　西から

3．Ｂ４区南１面基本土層（Ｂライン）　東から

4．Ｂ４区南１面40号･41号溝断面Ｃライン　南から

5．Ｂ４区南１面41号溝　北から

6．Ｂ４区南１面42号･43号溝　北から

7．Ｂ４区南１面42号･43号溝　北から

8．Ｂ４区南１面42号溝　南から

1．Ｂ４区南１面42号溝断面　南から

2．Ｂ４区南１面43号溝　北から

3．Ｂ４区南１面43号溝　北から

4．Ｂ４区南１面43号溝底部工具痕　北から

5．Ｂ４区南１面43号溝断面　南から

7．Ｂ４区南１面５号土坑断面　西から

6．Ｂ４区南１面５号土坑　南から

1．Ｂ４区南１面42号･43号溝／道状遺構　南から

2．Ｂ４区南１面42号･43号溝／道状遺構　北から

3．Ｂ４区南１面道状遺構断面　北から

4．Ｂ４区南２面１号竪穴建物　西から

5．Ｂ４区南２面１号竪穴建物断面　西から

6．Ｂ４区南２面１号竪穴建物竈　西から

7．Ｂ４区南２面１号竪穴建物竈遺物出土状況　南西から

8．Ｂ４区南２面１号竪穴建物竈断面Ｃライン　西から

1．Ｂ４区南２面１号竪穴建物竈断面Ｂライン　南から

2．Ｂ４区南２面１号竪穴建物竈掘り方断面　西から

3．Ｂ４区南２面１号竪穴建物竈掘り方　西から

4．Ｂ４区南２面１号竪穴建物遺物出土状況　西から

5．Ｂ４区南２面１号竪穴建物貯蔵穴周辺　遺物出土状況　西から

6．Ｂ４区南２面１号竪穴建物貯蔵穴周辺　遺物出土状況　南東から

7．Ｂ４区南２面１号竪穴建物貯蔵穴周辺　遺物出土状況　東から

8．Ｂ４区南２面１号竪穴建物掘り方　西から

1．Ｂ５区北１面東部　北から

2．Ｂ５区北１面東部　南から

3．Ｂ５区北１面西部　東から

4．Ｂ５区北１面西部　西から

5．Ｂ５区北１面西部　北から

6．Ｂ５区北１面断面Ａライン西部　北から

7．Ｂ５区北１面断面Ａライン東部　北から

8．Ｂ５区北１面断面Ｂライン　西から

1．Ｂ５区北２面　北から

2．Ｂ５区北２面　南から

3．Ｂ５区北２面落ち込み　北西から



4．Ｂ５区北２面落ち込み　北西から

5．Ｂ５区北２面落ち込み遺物出土状況　東から

6．Ｂ５区北２面落ち込み遺物出土状況　北西から

7．Ｂ５区中北１面　北から

8．Ｂ５区中北１面　南から

1．Ｂ５区中北１面87号･88号溝　西から

2．Ｂ５区中北１面88号･89号溝　西から

3．Ｂ５区中北１面87号溝断面　東から

4．Ｂ５区中北１面88号溝断面　東から

5．Ｂ５区中北１面89号溝断面　東から

6．Ｂ５区中北１面90号溝　東から

7．Ｂ５区中北１面90号溝断面（Ｂライン）　東から

8．Ｂ５区中北１面94号溝・１号畦状遺構　北西から

1．Ｂ５区中北１面94号溝断面Ｃライン　南から

2．Ｂ５区中北１面94号溝断面Ｄライン　東から

3．Ｂ５区中北１面土工具痕　北西から

4．Ｂ５区中北１面土工具痕　北西から

5．Ｂ５区中北１面土工具痕　北西から

6．Ｂ５区中北２面　南から

7．Ｂ５区中北２面　南から

8．Ｂ５区中北２面　北西から

1．Ｂ５区中北２面１号畦断面Ａライン　東から

2．Ｂ５区中中北１面　北から

3．Ｂ５区中中北１面南部　北から

4．Ｂ５区中中北１面95号･96号溝　西から

5．Ｂ５区中中北１面95号溝断面　東から

6．Ｂ５区中中北１面96号溝断面　東から

7．Ｂ５区中中北１面97号～99号溝　西から

8．Ｂ５区中中北１面97号溝断面　東から

1．Ｂ５区中中北１面98号溝断面　東から

2．Ｂ５区中中北１面99号溝断面　東から

3．Ｂ５区中中北２面　北から

4．Ｂ５区中中北２面　南から

5．Ｂ５区中中北２面100号溝断面　南から

6．Ｂ５区中中北２面101号溝　北西から

7．Ｂ５区中中北２面101号溝断面　北西から

8．Ｂ５区中中北２面102号･103溝　北西から

1．Ｂ５区中中北２面102号･103溝断面　東から

2．Ｂ５区中中北３面　北から

3．Ｂ５区中中北３面　南から

4．Ｂ５区中中北３面畦　南から

5．Ｂ５区中中南１面　北から

6．Ｂ５区中中南１面　南から



7．Ｂ５区中中南１面耕作具痕　部分　北から

8．Ｂ５区中中南１面耕作具痕　部分　北から

1．Ｂ５区中中南１面断面Ａライン　東から

2．Ｂ５区中中南１面断面Ｂライン　東から

3．Ｂ５区中中南２面　北から

4．Ｂ５区中中南２面　南から

5．Ｂ５区中中南２面４号ピット　南から

6．Ｂ５区中中南２面４号ピット断面　南から

7．Ｂ５区中中南３面　北から

8．Ｂ５区中中南３面　南から

1．Ｂ５区中南１面　北から

2．Ｂ５区中南１面　南東から

3．Ｂ５区中南１面71号溝　南東から

4．Ｂ５区中南１面71号溝断面　南から

5．Ｂ５区中南１面75･76･79号溝断面　東から

6．Ｂ５区中南１面76号～79号溝断面　東から

7．Ｂ５区中南１面77号溝断面　西から

8．Ｂ５区中南１面78号溝断面　東から

1．Ｂ５区中南１面80号溝断面　西から

2．Ｂ５区中南１面81号溝断面　北から

3．Ｂ５区中南２面85号溝　西から

4．Ｂ５区中南２面85号溝断面　西から

5．Ｂ５区中南３面86号溝断面南部　東から

6．Ｂ５区中南３面86号溝断面中部　東から

7．Ｂ５区中南３面86号溝断面北部　東から

8．Ｂ５区南１面　北から

1．Ｂ５区南１面　東から

2．Ｂ５区南１面68号～70号溝　東から

3．Ｂ５区南１面68号～70号溝　北から

4．Ｂ５区南１面69号･70号溝断面　西から

5．Ｂ５区南１面68号溝断面　西から

6．Ｂ５区南１面69号溝断面　西から

7．Ｂ６区１面　東から

8．Ｂ６区１面　西から

1．Ｂ６区１面基本土層（Ａライン）　西から

2．Ｂ６区１面基本土層（Ａライン）上部　西から

3．Ｂ６区１面基本土層（Ａライン）下部　西から

4．Ｂ６区１面106号溝　北から

5．Ｂ６区１面106号溝断面　南から

6．Ｂ６区１面107号溝　北から

7．Ｂ６区１面107号溝断面　南から

8．Ｂ６区１面108号溝　北から

1．Ｂ６区１面108号溝断面　南から



2．Ｂ６区１面109号溝　北から

3．Ｂ６区１面109号溝断面　南から

4．Ｂ６区１面115号溝　北から

5．Ｂ６区１面115号溝断面　北から

6．Ｂ６区２面　東から

7．Ｂ６区２面東部　東から

8．Ｂ６区２面９号ピット　西から

1．Ｂ６区３面　東から

2．Ｂ６区３面　西から

3．Ｂ６区４面　東から

4．Ｂ６区５面　東から

5．Ｂ７区１面北部　東から

6．Ｂ７区１面北部　南から

7．Ｂ７区１面南部　北から

8．Ｂ７区１面南部　西から

1．Ｂ７区１面断面Ａライン　南から

2．Ｂ７区１面断面Ｂライン　東から

3．Ｂ７区１面271号･272号溝　東から

4．Ｂ７区１面271号･272号溝　西から

5．Ｂ７区１面272号･273号溝　北から

6．Ｂ７区１面271号～273号溝断面　西から

7．Ｂ７区１面272号･273号溝断面　南から

8．Ｂ７区１面291号溝　西から

1．Ｂ７区２面北部　南から

2．Ｂ７区２面南部　北から

3．Ｂ８区１面　東から

4．Ｂ８区１面　西から

5．Ｂ８区１面337号･338号溝　北から

6．Ｂ８区１面337号･338号溝　南から

7．Ｂ８区１面337号･338号溝断面　南から

8．Ｂ８区２面東･中トレンチ　西から

1．Ｂ８区２面西トレンチ　西から

2．Ｂ８区２面西トレンチ　東から

3．Ｂ８区２面基本土層（Ａライン）　北から

4．Ｂ８区２面基本土層（Ｂライン）　南から

5．Ｂ８区２面340号溝　南東から

6．Ｂ８区２面340号溝断面　北西から

7．Ｂ８区２面341号溝　北から

1．Ｂ８区２面341号溝断面　北から

2．Ｂ８区２面348号溝　北から

3．Ｂ８区２面348号溝断面　北から

4．Ｂ８区２面349号溝　北から

5．Ｂ８区２面349号溝断面　北から

6．Ｂ８区２面112号ピット　西から

7．Ｂ８区２面112号ピット断面　北東から

1．Ｂ９区　南西から

2．Ｂ９区　西から

3．Ｂ９区１面中部　上が西

4．Ｂ９区１面南部　上が西

5．Ｂ９区東壁土層断面北端部　西から

6．Ｂ９区東壁土層断面４号土坑北周辺　西から

1．Ｂ９区東壁土層断面北部４号土坑周辺　西から



2．Ｂ９区東壁土層断面９号･11号溝北部　西から

3．Ｂ９区東壁土層断面９号･11号溝中部　西から

4．Ｂ９区東壁土層断面９号･11号溝南部　西から

5．Ｂ９区東壁土層断面４号溝北部　西から

6．Ｂ９区東壁土層断面４号溝南部　西から

7．Ｂ９区東壁土層断面５号･10号溝北部　西から

8．Ｂ９区東壁土層断面５号･10号溝南部　西から

1．Ｂ９区西壁土層断面北端部　東から

2．Ｂ９区西壁土層断面Ｘ＝40130周辺　東から

3．Ｂ９区西壁土層断面１号溝周辺　東から

4．Ｂ９区西壁土層断面Ｘ＝40110周辺　東から

5．Ｂ９区西壁土層断面９号･11号溝周辺　東から

6．Ｂ９区西壁土層断面７号･11号溝周辺　東から

7．Ｂ９区西壁土層断面Ｘ＝40905周辺　東から

8．Ｂ９区西壁土層断面４号･10号溝周辺　東から

1．Ｂ９区１面北部　北から

2．Ｂ９区１面北部　南から

3．Ｂ９区１面中部　北から

4．Ｂ９区１面中部　南から

5．Ｂ９区１面南部　北から

6．Ｂ９区１面１号溝　南から

7．Ｂ９区１面１号溝断面Ｅライン　南から

8．Ｂ９区１面２・３・６号溝　南から

1．Ｂ９区１面２・３・６号溝　北から

2．Ｂ９区１面２号・３号溝断面Ｇライン　北から

3．Ｂ９区１面４号溝　南西から

4．Ｂ９区１面５号溝　西から

5．Ｂ９区１面７号～９号溝　西から

6．Ｂ９区１面９号溝　東から

7．Ｂ９区１面13号溝　西から

8．Ｂ９区１面13号溝　東から

1．Ｂ９区１面14号溝　西から

2．Ｂ９区１面14号溝断面Ｂライン南端　東から

3．Ｂ９区１面15号溝　南西から

4．Ｂ９区１面15号溝断面Ｂライン南部　東から

5．Ｂ９区１面16号溝　東から

6．Ｂ９区１面16号溝断面Ｂライン南部　東から

7．Ｂ９区１面17号･18号溝　西から

8．Ｂ９区１面17号･18号溝断面Ｂライン南部　東から

1．Ｂ９区１面19号～22号溝　西から

2．Ｂ９区１面19号～22号溝断面Ｂライン南部　東から

3．Ｂ９区１面１号畑　南から

4．Ｂ９区１面１号畑　北から

5．Ｂ９区１面５号土坑　南東から

6．Ｂ９区２面(As-B下面)発掘状況　北から

1．Ｂ９区２面北部　北から

2．Ｂ９区２面南部　北から

3．Ｂ９区２面北部　南から

4．Ｂ９区２面南部　南から

1．Ｂ９区２面４号土坑　西から

2．Ｂ９区２面10号溝　南東から

3．Ｂ９区２面10号溝　北西から

4．Ｂ９区２面水田　北から

5．Ｂ９区２面水田　南から

6．Ｂ９区２面１号～５号水田周辺　南西から

1．Ｂ９区２面水田４号～６号水田周辺　南西から

2．Ｂ９区２面水田７号～10号水田周辺　北西から

3．Ｂ９区３面北部　北から

4．Ｂ９区３面南部　北から

5．Ｂ９区３面12号溝　北から

6．Ｂ９区３面12号溝断面　南から

1．Ｃ１区北１面　北から

2．Ｃ１区北１面　南から

3．Ｃ１区北１面標準土層　西から

4．Ｃ１区北１面50号溝断面　北東から

5．Ｃ１区北１面51号～53号溝断面　西から

6．Ｃ１区北１面54号溝断面　東から

1．Ｃ１区北１面56号･57号溝　北東から

2．Ｃ１区北１面56号･57号溝断面　南東から

3．Ｃ１区北１面１号畦･58号溝断面　北から

4．Ｃ１区北１面２号畦断面　東から

5．Ｃ１区北２面　北から

6．Ｃ１区北２面　南から

7．Ｃ１区北２面59号溝断面　南西から

1．Ｃ１区中北１面　北から

2．Ｃ１区中北１面　南から

3．Ｃ１区中北１面36号溝断面　東から



4．Ｃ１区中北１面37号溝断面　南から

5．Ｃ１区中北１面２号畦断面　北から

6．Ｃ１区中北１面３号畦断面　西から

1．Ｃ１区中北２面　北から

2．Ｃ１区中北２面　南から

3．Ｃ１区中南１面　北から

4．Ｃ１区中南１面　南から

5．Ｃ１区中南１面39号溝断面　東から

6．Ｃ１区中南１面４号土坑　北から

7．Ｃ１区中南１面１号畦断面　南から

8．Ｃ１区中南１面５号畦断面　東から

1．Ｃ１区中南１面７号畦断面　東から

2．Ｃ１区中南１面８号畦断面　西から

3．Ｃ１区中南２面　北から

4．Ｃ１区中南２面　南から

5．Ｃ１区南１面　北から

6．Ｃ１区南１面　南から

7．Ｃ１区南１面基本土層　西から

8．Ｃ１区南１面33号溝断面　北から

1．Ｃ１区南１面１号畦断面　南から

2．Ｃ１区南２面　北から

3．Ｃ１区南２面　南から

4．Ｃ２区北１面　南から

5．Ｃ２区北１面　北東から

6．Ｃ２区北１面　北から

1．Ｃ２区北１面１号溝　北から

2．Ｃ２区北１面１号溝断面　西から

3．Ｃ２区北１面２号溝／３号・５号畦　南から

4．Ｃ２区北１面２号溝・４号畦断面　西から

5．Ｃ２区北１面２号畦断面　西から

6．Ｃ２区北１面３号畦断面　西から

7．Ｃ２区北１面２号畦断面　南から

8．Ｃ２区北１面５号水田下部断面　西から

1．Ｃ２区東１面　西から

2．Ｃ２区東１面６号･９号水田周辺　南東から

1．Ｃ２区中１面　東から



2．Ｃ２区中１面南部　東から

3．Ｃ２区中１面北部　東から

1．Ｃ２区西１面　東から

2．Ｃ２区西１面　東から

１．Ｃ２区東１面３号溝断面　西から

２．Ｃ２区東１面４号溝断面　西から

３．Ｃ２区東１面５号溝断面　西から

４．Ｃ２区東１面６号溝断面　北から

５．Ｃ２区東１面７号溝断面Ｅライン　南から

６．Ｃ２区東１面７号溝断面Ｆライン　南西から

７．Ｃ２区東１面７号溝断面Ｇライン　南から

８．Ｃ２区中１面24号溝　東から

1．Ｃ２区中１面24号溝　南東から

2．Ｃ２区中１面24号溝断面　南から

3．Ｃ２区西１面45号･46号溝／19号畦断面　南から

4．Ｃ２区西１面45号溝断面Ａライン　南から

5．Ｃ２区西１面45号溝断面Ｂライン　南から

6．Ｃ２区西１面45号溝断面Ｃライン　南から

7．Ｃ２区西１面47号溝断面　東から

8．Ｃ２区西１面48号･49号溝断面　東から

１．Ｃ２区東１面５号畦断面Ｈライン　西から

２．Ｃ２区東１面９号畦断面Ｉライン　北から

３．Ｃ２区東１面９号畦断面Ｊライン　西から

４．Ｃ２区東１面10号畦断面　西から

５．Ｃ２区西１面12号畦断面　南から

６．Ｃ２区西１面15号畦断面　東から

７．Ｃ２区西１面16号畦断面　東から

８．Ｃ２区西１面17号畦断面　東から

1．Ｃ２区中１面１号土坑･断面　北から

2．Ｃ２区中１面２号土坑と６号畦　東から

3．Ｃ２区中１面２号土坑　東から

4．Ｃ２区西１面６号土坑　南から

5．Ｃ２区東２面　北から

6．Ｃ２区東２面　西から

7．Ｃ２区東２面10号･11号溝　南から

8．Ｃ２区東２面10号･11号溝　南から

1．Ｃ２区東２面断面Ａライン　南西から

2．Ｃ２区東２面断面Ａライン　西から

3．Ｃ２区東２面10号･11号溝断面　南から

4．Ｃ２区東２面　北東から

5．Ｃ２区東２面　南西から

6．Ｃ２区東２面12号溝断面　南から

7．Ｃ２区中２面　北から

8．Ｃ２区中２面　南から

1．Ｃ２区中２面34号･35号溝　北西から

2．Ｃ２区中２面34号･35号溝断面　西から

3．Ｃ２区中２面38号溝断面　東から

4．Ｃ２区中２面倒木痕断面　北から

5．Ｃ２区中３面　南から

6．Ｃ２区中３面　西から

7．Ｃ２区西２面34号･35号溝　北から

8．Ｃ２区西２面　南から

1．Ｃ２区西２面断面Ａライン　東から

2．Ｃ２区西２面断面Ｂライン　東から

3．Ｃ３区北１面北部　北から

4．Ｃ３区北１面北部　南から

5．Ｃ３区北１面南部　南から

6．Ｃ３区北１面62号溝　南東から

7．Ｃ３区北１面62号溝断面　南東から

8．Ｃ３区北１面63号･82号溝　北から

1．Ｃ３区北１面63号･82号溝　西から

2．Ｃ３区北１面63号･82号溝断面Ｄライン　東から

3．Ｃ３区北１面63号･82号溝断面Ｅライン　南東から

4．Ｃ３区北１面82号溝断面Ｅライン　東から

5．Ｃ３区北１面83号･84号溝　南から

6．Ｃ３区北１面83号･84号溝　西から

7．Ｃ３区北１面83号溝断面　南東から

8．Ｃ３区北１面84号溝断面　東から

1．Ｃ３区北１面９号土坑　南から

2．Ｃ３区北１面９号土坑断面　南から

3．Ｃ３区北１面水田部断面Ａライン　東から

4．Ｃ３区北１面２号畦断面　北東から

5．Ｃ３区北１面３号畦断面　西から

6．Ｃ３区北２面中部　南西から

7．Ｃ３区北２面南部　南から

8．Ｃ３区北２面南部基本土層　東から

１．Ｃ３区北２面64号溝　北東から

２．Ｃ３区北２面64号溝断面　北東から

３．Ｃ３区北２面65号～67号溝／８号土坑　東から

４．Ｃ３区北２面65号溝断面　西から

５．Ｃ３区北２面66号溝断面　東から

６．Ｃ３区北２面67号溝断面　東から

７．Ｃ３区北２面91号溝断面　東から

８．Ｃ３区北２面７号土坑　南から

1．Ｃ３区北２面７号土坑断面　西から

2．Ｃ３区北２面８号土坑　南から

3．Ｃ３区北２面８号土坑断面　北東から

4．Ｃ３区北２面１号ピット　南から

5．Ｃ３区北２面１号ピット断面　南から

6．Ｃ３区北２面２号ピット　南から

7．Ｃ３区北２面２号竪穴建物遺物出土状況　西から

8．Ｃ３区北２面２号竪穴建物遺物出土状況　北から

1．Ｃ３区北２面２号竪穴建物　西から

2．Ｃ３区北２面２号竪穴建物断面Ａライン　北から

3．Ｃ３区北２面２号竪穴建物断面Ｂライン　東から

4．Ｃ３区北２面２号竪穴建物遺物出土状況

5．Ｃ３区北２面２号竪穴建物遺物出土状況

1．Ｃ３区北２面２号竪穴建物竈　西から

2．Ｃ３区北２面２号竪穴建物竈断面Ｃライン上部　南から

3．Ｃ３区北２面２号竪穴建物竈断面Ｃライン下部　南から

4．Ｃ３区北２面２号竪穴建物竈断面Ｄライン上部　西から

5．Ｃ３区北２面２号竪穴建物竈断面Ｄライン下部　西から

6．Ｃ３区北２面２号竪穴建物竈掘り方　西から

7．Ｃ３区北３面北トレンチ　北から

8．Ｃ３区北３面北トレンチ　南から

1．Ｃ３区北３面北トレンチ72号溝　東から

2．Ｃ３区北３面北トレンチ72号溝断面　東から

3．Ｃ３区北３面南トレンチ　南から

4．Ｃ３区南１面　北から

5．Ｃ３区南１面　南から

6．Ｃ３区南１面134号溝　東から

１．Ｃ３区南１面134号溝断面　北東から

２．Ｃ３区南１面135号溝　西から

３．Ｃ３区南１面136号溝　南東から

４．Ｃ３区南１面135号･136号溝断面　西から

５．Ｃ３区南１面５･７･８号水田部分　南から

1．Ｃ３区南２面　北から

2．Ｃ３区南２面　南から

3．Ｃ３区南２面137号溝　北から

4．Ｃ３区南２面137号溝断面Ｂライン　東から

5．Ｃ３区南２面137号溝断面Ｃライン　南から

6．Ｃ３区南２面２号井戸遺物出土状況　北から

7．Ｃ３区南２面２号井戸　北から

8．Ｃ３区南２面２号井戸断面　北西から

1．Ｃ３区南２面疑似畦畔　南から

2．Ｃ３区南２面疑似畦畔断面　西から

3．Ｃ３区南２面落ち込み　北から

4．Ｃ４区１面北部　北から

5．Ｃ４区１面北部　南から

1．Ｃ４区１面南部　北から

2．Ｃ４区１面南部　南から

3．Ｃ４区１面92号溝／１号・２号水田　南西から

4．Ｃ４区１面92号溝／１号・２号水田　北東から

5．Ｃ４区１面92号溝断面　南から

6．Ｃ４区１面104号溝　南から

7．Ｃ４区１面104号溝断面　西から

8．Ｃ４区１面１号・２号畦／３号・４号水田　南から

1．Ｃ４区１面２号畦断面　南から

2．Ｃ４区２面北部　北から

3．Ｃ４区２面北部　南から

4．Ｃ４区２面南部　北から

5．Ｃ４区２面93号溝・３号ピット　北西から

6．Ｃ４区２面93号溝断面　西から

7．Ｃ４区２面105号溝　東から

8．Ｃ４区２面105号溝断面　西から

1．Ｃ４区２面３号ピット　西から

2．Ｃ４区２面３号ピット断面　西から

3．Ｃ５区１面北端（１号～４号畦／１号～４号水田）　西から

4．Ｃ５区１面北部　北から

5．Ｃ５区１面北部　南から

6．Ｃ５区１面南部　北から

7．Ｃ５区１面南部　南から

8．Ｃ５区１面断面Ａライン東部　南から

1．Ｃ５区１面断面Ａライン西部拡大　南から

2．Ｃ５区１面110号･111号溝　北から

3．Ｃ５区１面110号溝　西から

4．Ｃ５区１面110号溝断面（Ｂライン南部）　西から

5．Ｃ５区１面111号溝　西から

6．Ｃ５区１面111号溝断面（Ｂライン北部）　西から

7．Ｃ５区１面４号畦／３号･５号水田　北から

1．Ｃ５区１面４号畦／５号･６号水田　南から

2．Ｃ５区１面４号畦断面Ａライン東部　南から

3．Ｃ５区１面４号畦断面Ｃライン　南から

4．Ｃ５区１面６号畦断面Ｄライン　西から

5．Ｃ５区２面北トレンチ　北から

6．Ｃ５区２面北トレンチ　南から

7．Ｃ５区２面北トレンチ足跡　西から

8．Ｃ５区２面北トレンチ足跡　東から



1．Ｃ５区２面北トレンチ足跡Ｇ　北西から

2．Ｃ５区２面南トレンチ　北から

3．Ｃ５区２面南トレンチ　南から

4．Ｃ５区２面南トレンチ断面Ａライン上部　東から

5．Ｃ５区２面南トレンチ断面Ａライン下部　東から

6．Ｃ５区２面南トレンチ116号溝　南から

7．Ｃ５区２面南トレンチ116号溝　西から

8．Ｃ５区２面南トレンチ116号溝断面　西から

1．Ｃ５区３面　北から

2．Ｃ５区３面　南から

3．Ｃ５区３面断面Ｃライン　東から

4．Ｃ５区３面断面Ｃライン　部分　東から

5．Ｃ６区１面　北から

6．Ｃ６区１面　南から

7．Ｃ６区基本土層　西から

8．Ｃ６区１面119号溝　西から

1．Ｃ６区１面119号溝　南から

2．Ｃ６区１面119号溝断面　東から

3．Ｃ６区１面８号ピット　南から

4．Ｃ６区１面８号ピット断面　南から

5．Ｃ６区２面　北から

6．Ｃ６区２面　南から

7．Ｃ６区３面　北から

8．Ｃ６区３面　南から

1．Ｃ６区３面120号溝　北西から

2．Ｃ６区３面120号溝断面　南東から

3．Ｃ７区１面　北から

4．Ｃ７区１面　南から

5．Ｃ７区１面中央部の水田痕跡･凹地　北から

6．Ｃ７区１面南部溝群　南から

7．Ｃ７区１面南部溝群　南西から

8．Ｃ７区１面南部溝群　南から

１．Ｃ７区１面南部溝群　南西から

２．Ｃ７区１面121号溝断面Ａライン　南西から

３．Ｃ７区１面122号～124号溝断面Ａライン　南東から

４．Ｃ７区１面122号溝断面Ｂライン　東から

５．Ｃ７区１面125号溝断面Ｃライン　北から

６．Ｃ７区１面126号溝断面Ｃライン　北から

７．Ｃ７区１面127号･128号溝断面Ｃライン　北から

８．Ｃ７区２面　北から

1．Ｃ７区２面　南から

2．Ｃ７区３面　北から

3．Ｃ７区３面　南から

4．Ｃ７区３面断面Ａライン　西から

5．Ｃ７区３面129号溝　南東から

6．Ｃ７区３面129号溝　北西から

7．Ｃ７区３面129号溝断面Ｂライン　東から

8．Ｃ７区３面129号溝断面Ｃライン　東から

1．Ｃ８区北１面　北から

2．Ｃ８区北１面　南から

3．Ｃ８区北１面130号･131号溝　北から

4．Ｃ８区北１面130号･131号溝　北西から

5．Ｃ８区北１面130号･131号溝　南東から

6．Ｃ８区北１面130号溝断面Ａライン　南東から

7．Ｃ８区北１面130号溝断面Ｂライン　南東から

8．Ｃ８区北１面131号溝断面　北東から

1．Ｃ８区北１面倒木痕　南西から

2．Ｃ８区北１面倒木痕　南から

3．Ｃ８区北２面　北から

4．Ｃ８区北２面　南から

5．Ｃ８区北２面倒木痕　北から

6．Ｃ８区南１面　北から

7．Ｃ８区南１面　南から

8．Ｃ８区南１面基本土層　西から

１．Ｃ８区南１面132号溝　西から

２．Ｃ８区南１面132号溝断面　北東から

３．Ｃ８区南１面２号畦／１号・２号水田　北から

４．Ｃ８区南１面３号畦　東から

５．Ｃ８区南１面３号畦　西から

６．Ｃ８区南１面４号畦　西から

７．Ｃ８区南１面３号・４号水田　北東から

８．Ｃ８区南２面　北から

1．Ｃ８区南２面　南から

2．Ｃ８区南２面133号溝　北から

3．Ｃ８区南２面133号溝　北西から

4．Ｃ８区南２面133号溝　北西から

5．Ｃ９区北１面　北から

6．Ｃ９区北１面　南から

7．Ｃ９区北１面基本土層　南から

8．Ｃ９区北１面188号溝　西から

１．Ｃ９区北１面188号溝断面　東から

２．Ｃ９区北１面畦･水田北部　北から

３．Ｃ９区北１面１号畦南端部･４号水田　北東から

４．Ｃ９区北２面　北から

５．Ｃ９区北２面　南から

６．Ｃ９区北２面191号溝　北西から

７．Ｃ９区北２面191号溝　南東から

８．Ｃ９区北２面191号溝断面Ａライン　南東から

1．Ｃ９区北２面191号溝断面Ｂライン　南東から

2．Ｃ９区北２面56号ピット　南西から

3．Ｃ９区北２面57号ピット　南西から

4．Ｃ９区北２面57号ピット断面　南西から

5．Ｃ９区北２面58号ピット　南から

6．Ｃ９区北２面58号ピット断面　南から

7．Ｃ９区南１面　北から

8．Ｃ９区南１面　南から

１．Ｃ９区南基本土層（Ｃライン）　東から

２．Ｃ９区南１面204号溝　東から

３．Ｃ９区南１面204号溝　西から

４．Ｃ９区南１面204号溝断面　西から

５．Ｃ９区南１面１号畦　西から

６．Ｃ９区南１面２号畑　北から

７．Ｃ９区南２面　北から

８．Ｃ９区南２面　南から



1．Ｃ９区南２面62号ピット　南から

2．Ｃ９区南２面62号ピット断面　北西から

3．Ｃａ区北１面　北から

4．Ｃａ区北１面　南から

5．Ｃａ区北１面断面Ａライン　東から

6．Ｃａ区北１面１号畦北部／１号～３号水田　東から

7．Ｃａ区北１面１・３～５号畦／２号～６号水田　南から

8．Ｃａ区北１面３号畦水口部　西から

1．Ｃａ区北１面５号畦水口部　南から

2．Ｃａ区北１面６号畦　西から

3．Ｃａ区北１面１号畦南部／５号～７号水田　北東から

4．Ｃａ区北１面７号･８号畦　西から

5．Ｃａ区北２面　北から

6．Ｃａ区北２面　南から

7．Ｃａ区北２面断面Ａライン　東から

8．Ｃａ区北２面287号溝　北西から

1．Ｃａ区北２面287号溝　南東から

2．Ｃａ区北２面287号溝断面　南東から

3．Ｃａ区北２面100号ピット　南から

4．Ｃａ区北２面100号ピット断面　南から

5．Ｃａ区北２面101号ピット　東から

6．Ｃａ区北２面101号ピット断面　東から

7．Ｃａ区北２面102号ピット　南から

8．Ｃａ区北２面102号ピット断面　南から

1．Ｃａ区南１面　北から

2．Ｃａ区南１面　南から

3．Ｃａ区南２面断面Ａライン　東から

4．Ｃａ区南１面292号･293号溝　北から

5．Ｃａ区南１面292号･293号溝　南から

6．Ｃａ区南１面292号･293号溝　南から

7．Ｃａ区南１面294号溝　東から

8．Ｃａ区南１面294号溝　西から



1．Ｃａ区南１面294号溝断面　東から

2．Ｃａ区南１面294号溝断面　部分　東から

3．Ｃａ区南１面295号溝／１号～３号畦　北から

4．Ｃａ区南１面１号･２号畦／１号～３号水田　北から

5．Ｃａ区南１面１号･３号畦／２号～４号水田　南から

6．Ｃａ区南２面　北から

7．Ｃａ区南２面　南から

1．Ｃｂ区北１面　北から

2．Ｃｂ区北１面　南から

3．Ｃｂ区南１面　北から

4．Ｃｂ区南１面　南から

5．Ｃｂ区北１面断面Ａライン　東から

6．Ｃｂ区北１面279･280･288･289号溝　東から

7．Ｃｂ区北１面279号･280号溝　西から

8．Ｃｂ区北１面281号～286号溝　東から

1．Ｃｂ区北１面282号～286号溝　北西から

2．Ｃｂ区北１面290号溝　東から

3．Ｃｂ区北１面290号溝　西から

4．Ｃｂ区南１面296号溝　西から

5．Ｃｂ区南１面297号溝　西から

6．Ｃｂ区北１面279号溝断面　東から

7．Ｃｂ区北１面280号溝断面　東から

8．Ｃｂ区北１面281号溝断面　南東から

1．Ｃｂ区北１面282号～284号溝断面　南から

2．Ｃｂ区北１面282号溝断面　南東から

3．Ｃｂ区北１面283号溝断面　南東から

4．Ｃｂ区北１面285号･286号溝断面　南東から

5．Ｃｂ区北１面285号溝断面　南東から

6．Ｃｂ区北１面286号溝断面　南東から

7．Ｃｂ区北１面288号･289号溝断面　西から

8．Ｃｂ区北１面290号溝断面　東から

1．Ｃｂ区南１面296号溝断面　西から

2．Ｃｂ区南１面297号溝断面　西から

3．Ｃｂ区北１面103号ピット　南東から

4．Ｃｂ区北１面103号ピット断面　南東から

5．Ｃｂ区北１面１号畦北部／１号・２号水田　北から

6．Ｃｂ区北１面１号畦北部／１号・２号水田　西から

7．Ｃｂ区南１面１号畦北部　北から

8．Ｃｂ区南１面南部畦・水田　南から

1．Ｃｂ区北２面　北から

2．Ｃｂ区北２面　南から

3．Ｃｂ区南２面　北から

4．Ｃｂ区南２面　南から

5．Ｃｂ区南２面断面Ａライン　東から

6．Ｃｂ区南２面断面Ｂライン　南西から

7．Ｃｂ区南２面298号溝　西から

8．Ｃｂ区南２面298号溝断面　東から

1．Ｃｂ区南２面299号溝　北から

2．Ｃｂ区南２面299号溝　南から

3．Ｃｂ区南２面９号竪穴建物　南から

4．Ｃｂ区南２面９号竪穴建物掘り方　北から

5．Ｃｂ区南２面９号竪穴建物断面Ａライン　南から

6．Ｃｂ区南２面９号竪穴建物断面Ａライン　南から

7．Ｃｂ区南２面９号竪穴建物断面Ｂライン　西から

8．Ｃｂ区南２面９号竪穴建物焼土　南から

1．Ｄ１区北１面　北から

2．Ｄ１区北１面　南から

3．Ｄ１区南１面　北から

4．Ｄ１区南１面　南から

5．Ｄ１区北１面基本土層Ｂライン

6．Ｄ１区南２面基本土層Ａライン

7．Ｄ１区南１面１号畦状遺構　南から

8．Ｄ１区南１面１号畦状遺構以北の旧地表面　北から

1．Ｄ１区北２面　北から

2．Ｄ１区北２面　南から

3．Ｄ１区南２面　北から

4．Ｄ１区南２面　南から

5．Ｄ１区南２面断面　北から

6．Ｄ１区南２面倒木痕　南から

7．Ｄ１区南２面倒木痕断面　南から

8．Ｄ１区南２面As-C混土堆積状況　南から

1．Ｄ２区北１面　北から

2．Ｄ２区北１面　南から

3．Ｄ２区北１面150号溝　西から

4．Ｄ２区北１面150号溝断面　東から

5．Ｄ２区北１面151号溝　西から

6．Ｄ２区北１面151号溝断面　東から

7．Ｄ２区北１面152号溝　西から

8．Ｄ２区北１面152号溝断面　東から

1．Ｄ２区北１面10号土坑　南西から

2．Ｄ２区北１面10号土坑断面　南西から

3．Ｄ２区北２面　北から

4．Ｄ２区北２面　南から

5．Ｄ２区北２面基本土層（Ａライン）　東から

6．Ｄ２区南２面基本土層（Ｂライン）　東から

7．Ｄ２区北２面１号水田周辺　北から

8．Ｄ２区北２面４号・５号畦周辺　南から

1．Ｄ２区南２面　北から

2．Ｄ２区南２面　南から

3．Ｄ２区南２面10号～12号畦／12号～15号水田　西から

4．Ｄ２区南２面10号畦／14号･15号水田　西から

5．Ｄ２区南２面10号畦／19号･20号水田　西から

6．Ｄ２区南２面10･18･19号畦／19号～22号水田　西から

7．Ｄ２区南２面10号畦／21号･22号水田　西から

8．Ｄ２区南２面10号畦断面Ｋライン　南から

1．Ｄ２区北３面　北から

2．Ｄ２区北３面　南から

3．Ｄ２区北３面部分図１周辺　西から

4．Ｄ２区北３面部分図３周辺　西から

5．Ｄ２区北３面部分図３周辺　西から

6．Ｄ２区北３面部分図４北部　西から

7．Ｄ２区北３面部分図４南部　西から

8．Ｄ２区北３面部分図５周辺　南から

1．Ｄ２区南３面　北から

2．Ｄ２区南３面　南から

3．Ｄ２区南３面部分図１北部　西から

4．Ｄ２区南３面部分図１南部　西から

5．Ｄ２区南３面部分図２周辺　西から

6．Ｄ２区南３面部分図３北部　西から

7．Ｄ２区南３面部分図３南部　北から

8．Ｄ２区南３面部分図５　南から

1．Ｄ２区南３面12号ピット　南から

2．Ｄ２区南３面12号ピット断面　南から

3．Ｄ２区南３面13号ピット　西から

4．Ｄ２区南３面13号ピット断面　西から

5．Ｄ２区南３面14号ピット　南西から

6．Ｄ２区南３面14号ピット断面　南西から

7．Ｄ２区南３面15号ピット　西から

8．Ｄ２区南３面15号ピット断面　西から



１．Ｄ２区南３面16号ピット　北から

２．Ｄ２区南３面16号ピット断面　北から

３．Ｄ２区南３面倒木痕　西から

４．Ｄ２区南３面倒木痕断面　南から

５．Ｄ２区南３面Hr-FA溜まり断面　西から

６．Ｄ２区北４面北部　北から

７．Ｄ２区北４面南部　北から

８．Ｄ２区北４面北部　南から

1．Ｄ２区北４面南部　南から



2．Ｄ２区北４面155号溝周辺　西から

3．Ｄ２区北４面154号溝周辺　西から

4．Ｄ２区北４面断面Ｃ・Ｄライン周辺　西から

5．Ｄ２区北４面断面Ｅライン周辺　西から

6．Ｄ２区北４面154号溝断面　南から

7．Ｄ２区北４面155号溝断面　北から

8．Ｄ２区南４面　北から

1．Ｄ２区南４面　南から

2．Ｄ２区南４面　西から

3．Ｄ２区南４面断面北部　西から

4．Ｄ２区南４面断面南部　西から

5．Ｄ２区南４面断面中部（４層南部）　西から

6．Ｄ２区南４面断面中部（４層北部）　西から

7．Ｄ３区北基本土層　東から



8．Ｄ３区南基本土層　東から

1．Ｄ３区北１面遺構確認状況　西から

2．Ｄ３区北１面144号･145号溝／ 10号ピット確認状況　西から

3．Ｄ３区北１面146号･147号溝確認状況　西から

4．Ｄ３区北１面144号溝　南から

5．Ｄ３区北１面144号溝断面Ａライン　西から

6．Ｄ３区北１面145号溝　南から

7．Ｄ３区北１面144号･145号溝断面Ｂライン　西から

8．Ｄ３区北１面146号溝　南から

１．Ｄ３区北１面146号溝断面　西から

２．Ｄ３区北１面147号溝　南から

３．Ｄ３区北１面147号溝内杭痕跡　北から

４．Ｄ３区北１面147号溝断面　西から

５．Ｄ３区北１面10号ピット　東から

６．Ｄ３区北１面10号ピット断面　西から

７．Ｄ３区北１面11号ピット　東から

８．Ｄ３区北１面11号ピット断面　西から

1．Ｄ３区南１面北部　北から

2．Ｄ３区南１面北部　南から

3．Ｄ３区南１面南部　北から

4．Ｄ３区南１面南部　南から

5．Ｄ３区南１面138号溝　北西から

6．Ｄ３区南１面138号溝　南東から

7．Ｄ３区南１面138号溝断面　南東から

8．Ｄ３区南１面139号溝　北西から

1．Ｄ３区南１面139号溝　南東から

2．Ｄ３区南１面139号溝断面　南東から

3．Ｄ３区南１面140号溝　北から

4．Ｄ３区南１面140号溝断面　東から

5．Ｄ３区北２面北部　北から

6．Ｄ３区北２面南部　北から

7．Ｄ３区北２面北部　南から

8．Ｄ３区北２面南部　南から

1．Ｄ３区南２面　北から

2．Ｄ３区南２面南部　北から

3．Ｄ３区南２面北部　北から

4．Ｄ３区２面３号畦･143号溝　西から

5．Ｄ３区北２面143号溝北端部耕作具痕　北から

6．Ｄ３区北２面148号溝　西から

7．Ｄ３区北２面１･２号水田　西から

8．Ｄ３区北２面３号･４号畦／３号～５号水田　北から

1．Ｄ３区北２面３号･４号畦／４号～６号水田　北から

2．Ｄ３区北２面３号畦／４号･６号水田　断面Ｆライン付近　南から



3．Ｄ３区北２面３号畦／６号水田北部　西から

4．Ｄ３区２面部分図３-１部分　西から

5．Ｄ３区２面６号･７号水田／５号畦　西から

6．Ｄ３区南２面７号水田･３号畦　南から

7．Ｄ３区南２面７号水田･３号畦　南から

8．Ｄ３区南２面９号～11号水田／７号～12号畦　南から

1．Ｄ３区北３面　北から

2．Ｄ３区北３面　南から

3．Ｄ３区北３面耕作具痕　部分図１－１部分　北から

4．Ｄ３区北３面耕作具痕　部分図１－１部分　北から

5．Ｄ３区北３面耕作具痕　部分図１－１部分　北から

6．Ｄ３区北３面149号溝　北西から

7．Ｄ３区北３面149号溝　南東から

8．Ｄ３区北３面149号溝断面　北西から

1．Ｄ３区北３面谷部断面　北西から

2．Ｄ３区北３面谷部断面　南東から

3．Ｄ３区北３面谷部断面　西から

4．Ｄ３区北３面谷部断面　西から

5．Ｄ３区南３面　北から

6．Ｄ３区南３面　南から

7．Ｄ３区南３面硬化面　北西から

8．Ｄ３区南３面落ち込み断面　西から

1．Ｄ３区南３面141号溝　北から

2．Ｄ３区南３面141号溝断面　北東から

3．Ｄ３区南３面142号溝　南西から

4．Ｄ３区北４面北部　北から

5．Ｄ３区北４面南部　北から

6．Ｄ３区北４面北部　南から

7．Ｄ３区北４面南部　南から



8．Ｄ３区北４面１号畦　西から

1．Ｄ３区北４面１号･２号畦／１号･２号水田　西から

2．Ｄ３区北４面４号水田　西から



3．Ｄ３区北４面５号水田　西から

4．Ｄ３区北４面７号畦／５号･６号水田　西から

5．Ｄ３区北４面８号畦／７号水田　西から

6．Ｄ４区北１面　北から

7．Ｄ４区北１面　南から

8．Ｄ４区北１面352号溝　北西から

1．Ｄ４区北１面352号溝断面　西から

2．Ｄ４区南１面　北から

3．Ｄ４区南１面　南から

4．Ｄ４区基本土層（Ｂライン）　東から

5．Ｄ４区南１面332号溝　南から

6．Ｄ４区南１面332号溝　北から

7．Ｄ４区南１面332号溝南端部　南から

8．Ｄ４区南１面332号溝断面　南から

1．Ｄ４区北２面　北から

2．Ｄ４区北２面　南から

3．Ｄ４区北２面353号溝　北西から

4．Ｄ４区北２面353号溝断面　西から

5．Ｄ４区南２面　北から

6．Ｄ４区南２面　南から

7．Ｄ４区南２面１号･２号畦　北から

8．Ｄ４区南２面３号畦　南から

1．Ｄ４区南３面　北から

2．Ｄ４区南３面　南から

3．Ｄ５区北１面　北から

4．Ｄ５区北１面　南から

5．Ｄ５区北１面田面　北から

6．Ｄ５区南１北田面　南から

7．Ｄ５区北基本土層（Ａライン）　東から

8．Ｄ５区北２面　南から

1．Ｄ５区南１面　北から

2．Ｄ５区南基本土層（Ｄライン）　西から

3．Ｄ６区北１面　北から

4．Ｄ６区北１面　南から

5．Ｄ６区北基本土層（Ａライン）　東から

6．Ｄ６区北１面１号・２号畦／１号・２号水田　北から

7．Ｄ６区北１面２号・３号畦／２号～４号水田　南から

8．Ｄ６区北１面４号畦　南から

1．Ｄ６区南１面　北から

2．Ｄ６区南１面　南から

3．Ｄ６区南１面335号溝　東から

4．Ｄ６区南１面335号溝　西から

5．Ｄ６区南１面335号溝断面　東から

6．Ｄ６区北１面１号畦／１号・２号水田　北から

7．Ｄ６区北１面１号畦／１号・２号水田　南から

8．Ｄ６区北２面　北から

1．Ｄ６区北２面　南から

2．Ｄ６区南２面　北から

3．Ｄ６区南２面　南から

4．Ｄ６区南２面111号ピット　南から

5．Ｄ６区南２面111号ピット断面　南から

6．Ｄ７区北１面北部　北から

7．Ｄ７区北１面北部　南から

8．Ｄ７区北１面南部　北から

1．Ｄ７区北１面南部　南から

2．Ｄ７区北１面基本土層１（Ａライン）　北から

3．Ｄ７区北１面基本土層２（Ｂライン）　東から

4．Ｄ７区北１面343号溝　西から

5．Ｄ７区北１面343号溝断面Ｄライン　東から

6．Ｄ７区北１面344号溝　北から

7．Ｄ７区北１面344号溝断面Ｅライン　北から

8．Ｄ７区北１面耕作具痕(詳細図１部分)　北から

1．Ｄ７区北１面田面　南から

2．Ｄ７区南１面　北から

3．Ｄ７区南１面　南から

4．Ｄ７区南１面１号畦　北から

5．Ｄ７区南１面２号畦　南から

6．Ｄ７区北２面北部　北から

7．Ｄ７区北２面南部　北から

8．Ｄ７区北２面南部　南から