前　原　遺　跡

第１節　発掘調査の経過

前原遺跡は、群馬県吾妻郡長野原町大字川原湯乙37番地ほかに所在する（第160図）。石川原遺跡４区の北で、吾妻川の段丘下の小規模な平坦面上にある。平成26年６月に実施された群馬県教育委員会文化財保護課による試掘調査および調整を経て、平成29年12月１日から同31日にかけて、公益財団法人群馬県埋蔵文化財調査事業団が発掘調査を行った。対象面積は1,296㎡である。

本遺跡の発掘作業は、平成29年12月５日から、発掘担当者２名を配置して開始した。調査に当たっては、工事用地内になるため、重機の搬出入や作業員の現場出入りに関して、調整を行いながら実施した。調査区範囲内にある既存建物の基礎コンクリートで破壊された部分を避けて表土を掘削し、調査を実施した。遺跡番号はＹＤ２－６、グリッドでは35地区９区に当たる。

北面傾斜の狭小な平坦部分でありながら、As-Aに埋没した畑が確認された。この下位には、河川堆積を起源とする黄褐色の砂質が厚く堆積することを確認して、調査を終了した。

整理等作業は、平成30年４月１日から平成31年３月31日にかけて、担当者１名を宛てて、石川原遺跡と並行して実施した。

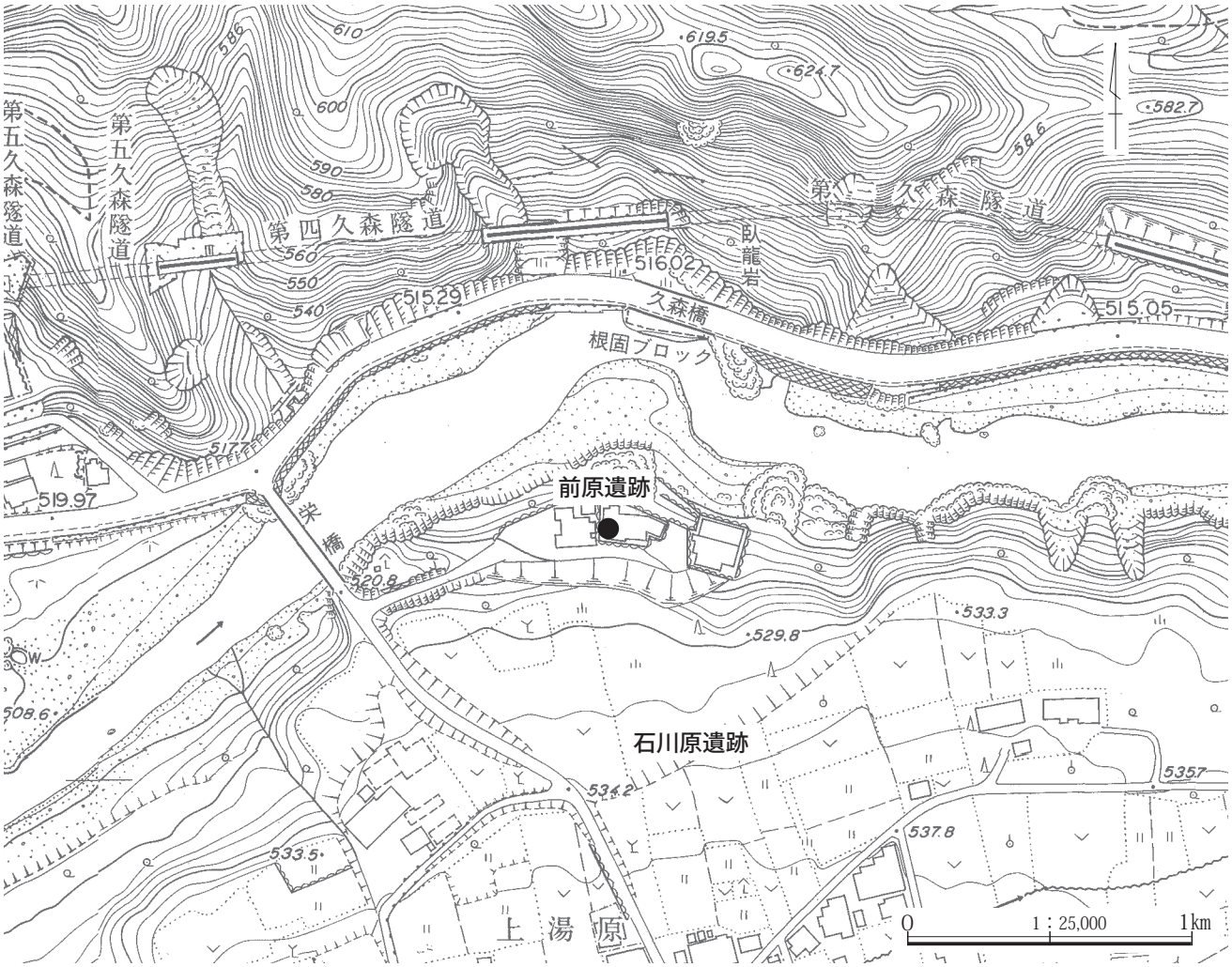

第168図　前原遺跡の位置　（長野原町都市計画図平成13年９月を使用　座標は世界測地系）

第２節　発掘された遺構

（１）　遺跡の概要

本遺跡は、南西から北東に流下してきた吾妻川が屈曲し、東へと向きを変える位置に当たる。北に突き出すように形成された、東西幅65m、南北の奥行き15～22mの、半月型に近い平面形を持つ、小規模な平坦面上に立地する。現地形での標高は516.5～520.0m、河床からの比高は18mほどもある。対岸には国指定天然記念物川原湯岩脈の臥竜岩を望み、名勝吾妻渓谷の入り口をなす場所である。既存建物で大きく攪乱、削平されているが、ほぼ全面が天明泥流に被覆されている。試掘調査により、平坦面の最も幅堀の部分､後述する４号トレンチ付近で、天明泥流、As-Aに被覆された畑が認められたため、本調査を行うこととなったものである。

既存建築物の基礎部分を避けつつ、１号～５号のトレンチを設定して、遺構確認を行った。この結果、中央北部の４号トレンチでAs-Aに被覆された畝/畝間溝痕跡を確認したため、これを拡張し、１号畑として発掘調査を行った。１～３号、５号トレンチでは遺構は認められなかったが、天明泥流の堆積状況及び泥流流下前の地形を把握することができた。

３号トレンチ及びこれを拡張した発掘区では、現地表標高519.63m相当位置における天明泥流下の旧地表面標高が517.57mで、泥流の層厚は2.06m、トレンチ南端では現地表標高519.62mに対し旧地表面標高517.21mで泥流の層厚は2.41mである。また、南の段丘面につながる崖の下端線は､現状ではグリッド20ライン付近にあるが、泥流下ではこれより６mほど北にあったことがわかる。２号トレンチの４・５層の動きも、崖端線を示すものと見て良いだろう。

（２）　畑

35-９-Ｆ～Ｊ-23・24グリッド　東西13.2～13.9m、南北4.2m程の範囲で、東西方向に延びる畑の畝・畝間溝が確認された。４号トレンチを西端とし、耕地区画を示すと思われる浅い溝に東端を区切られる。西部はさらに西に延びる可能性があり、南北もさらに広がりを持つ可能性がある。攪乱された部分が多く、１条の畝/畝間溝全体を把握することができる部分もない。最高位標高

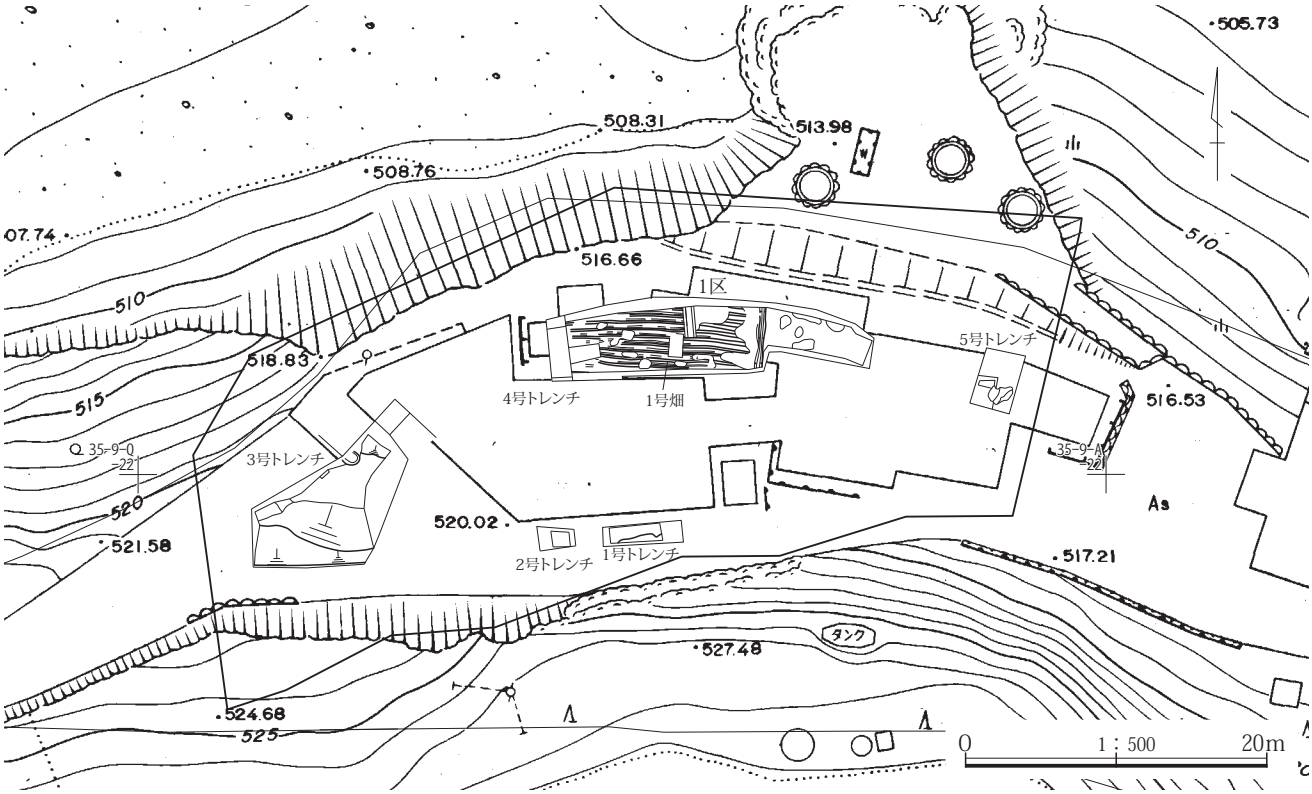

第169図　前原遺跡周辺の地形と遺構

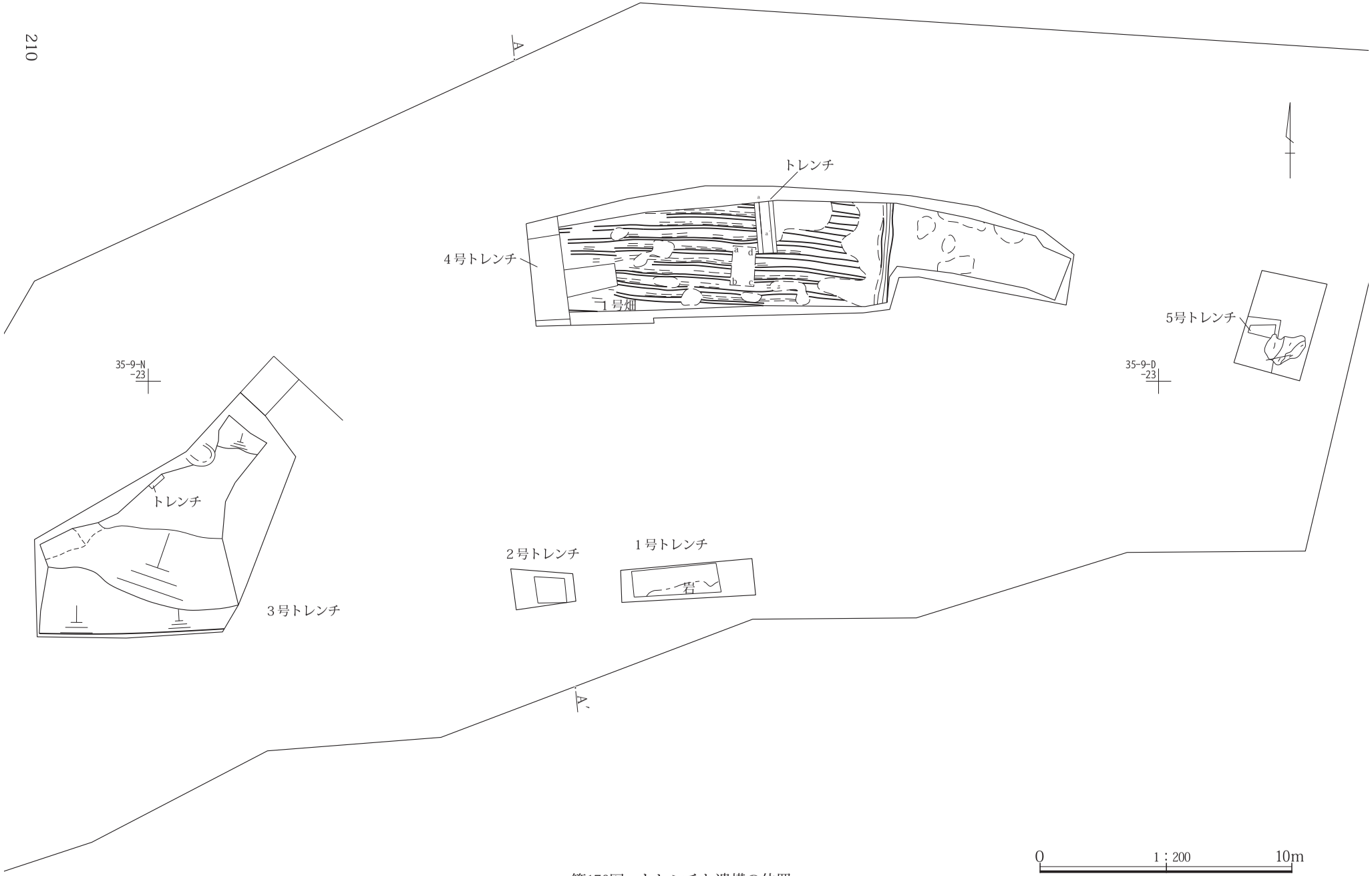

第170図　トレンチと遺構の位置

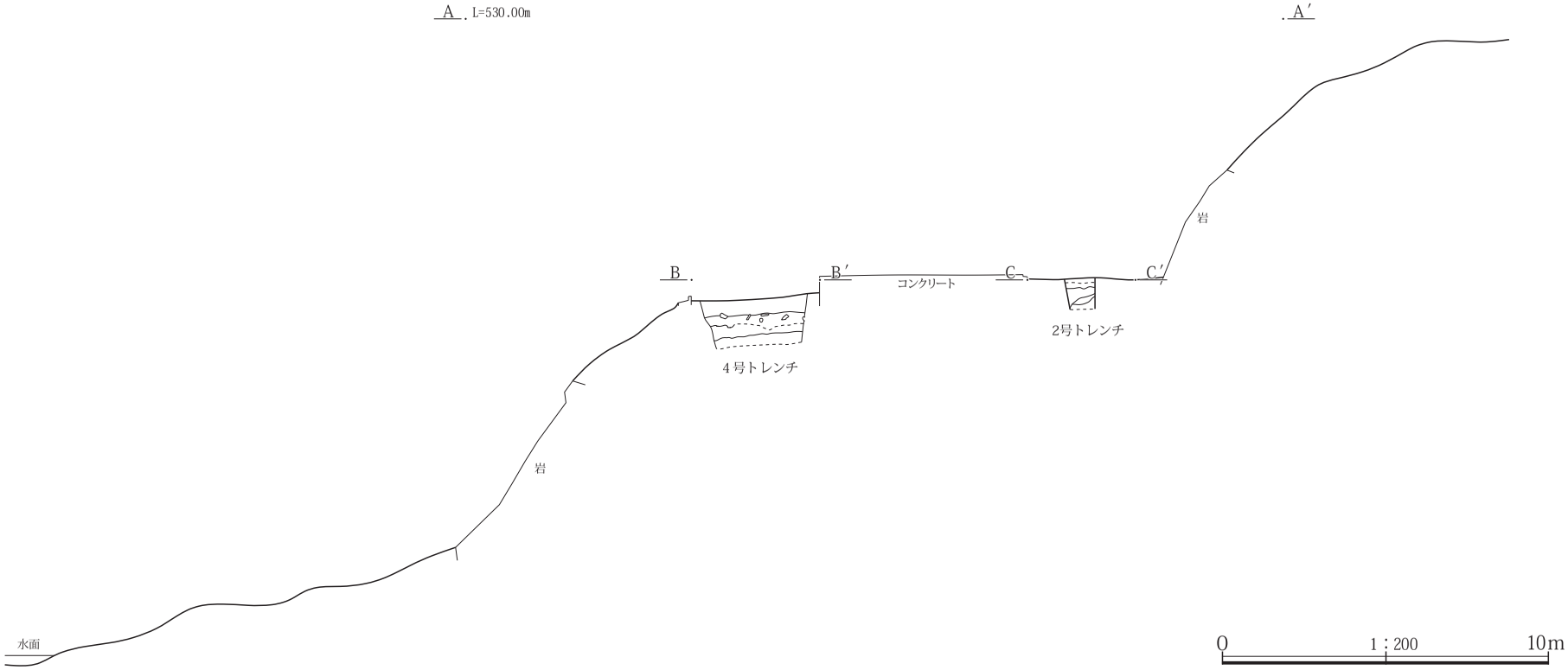

4号トレンチ

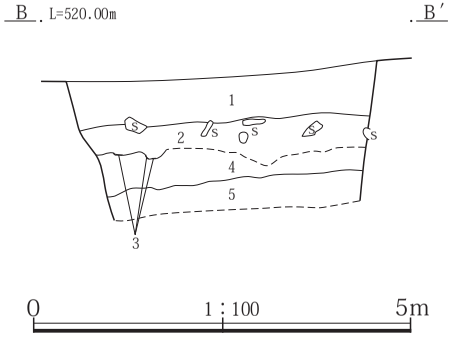

調査区の断面と基本土層

1　表土

2　天明泥流

3　As-A

4　10YR3/3　暗褐色土　締りややあり。粘性ややあり。不均質で、微細な風化岩片をやや多く含む。

5　10YR6/8　明黄褐色土　締りややあり、粘性なし。風化岩片を含む不均質砂土。

第171図　調査区の断面と基本土層

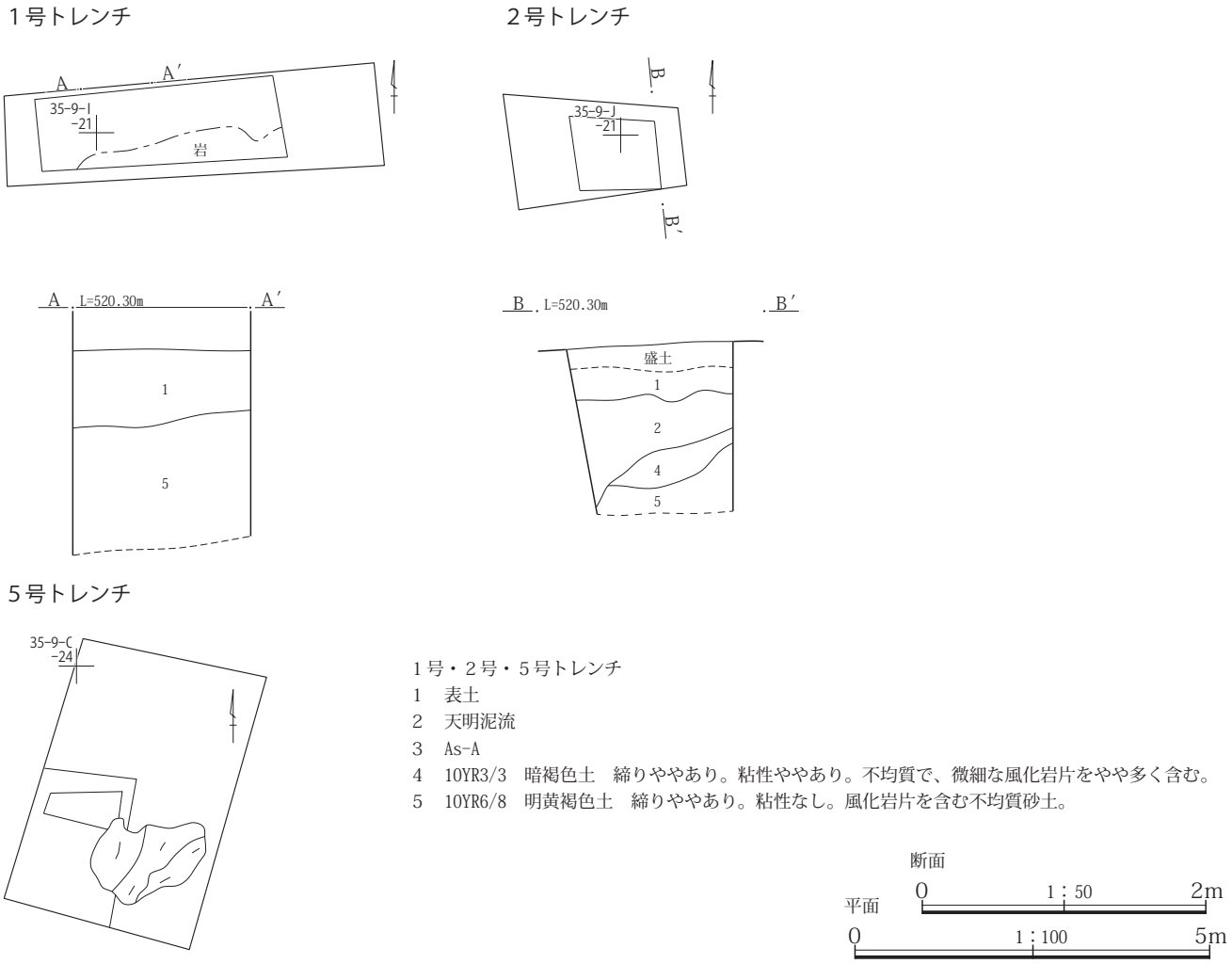

第172図　１号・２号・５号トレンチ

518.38m、最低位標高517.77m。南から北へ、及び西から東へ下る緩傾斜面である。耕作土は、風化した岩片などを含む崖錐堆積物を基調とする暗褐色土で、６～９㎝ほどの厚みを有する。10条の畝間溝が切られる。畝間溝の幅は11～14㎝、条間距離は45～55㎝ほどで、N－５°－W前後の方向を示し、等高線とは斜交する。畝頂部から畝間溝底まで５～６㎝。

畝は、北側から南側に徐々に高くなり、長辺の長い不等辺三角形の断面形を示す。畝間溝間の南寄りに作付けられた部分と思われる浅い窪みがあって、傾斜面での畑耕作において、低位の川側からの培土を積極的に行おうとしていたことが見て取れる。As-Aは、畝間溝底部と、作付け面である畝頂部に、１～２㎝の厚さで堆積している。耕土中にAs-Aが混入していないところから、軽石降下と泥流堆積の間には、耕作行動はなかったものと見られる。

東辺の溝は、確認長4.0m、幅35～40㎝、深さ１～５㎝。N－５°－E方向に延びる。この溝の西側には攪乱部があって、溝と畑との関係が把握できないが、東側には畑遺構が認められておらず、耕地を区画する機能を有したものと見られる。

出土遺物は陶磁器小片のみであった。

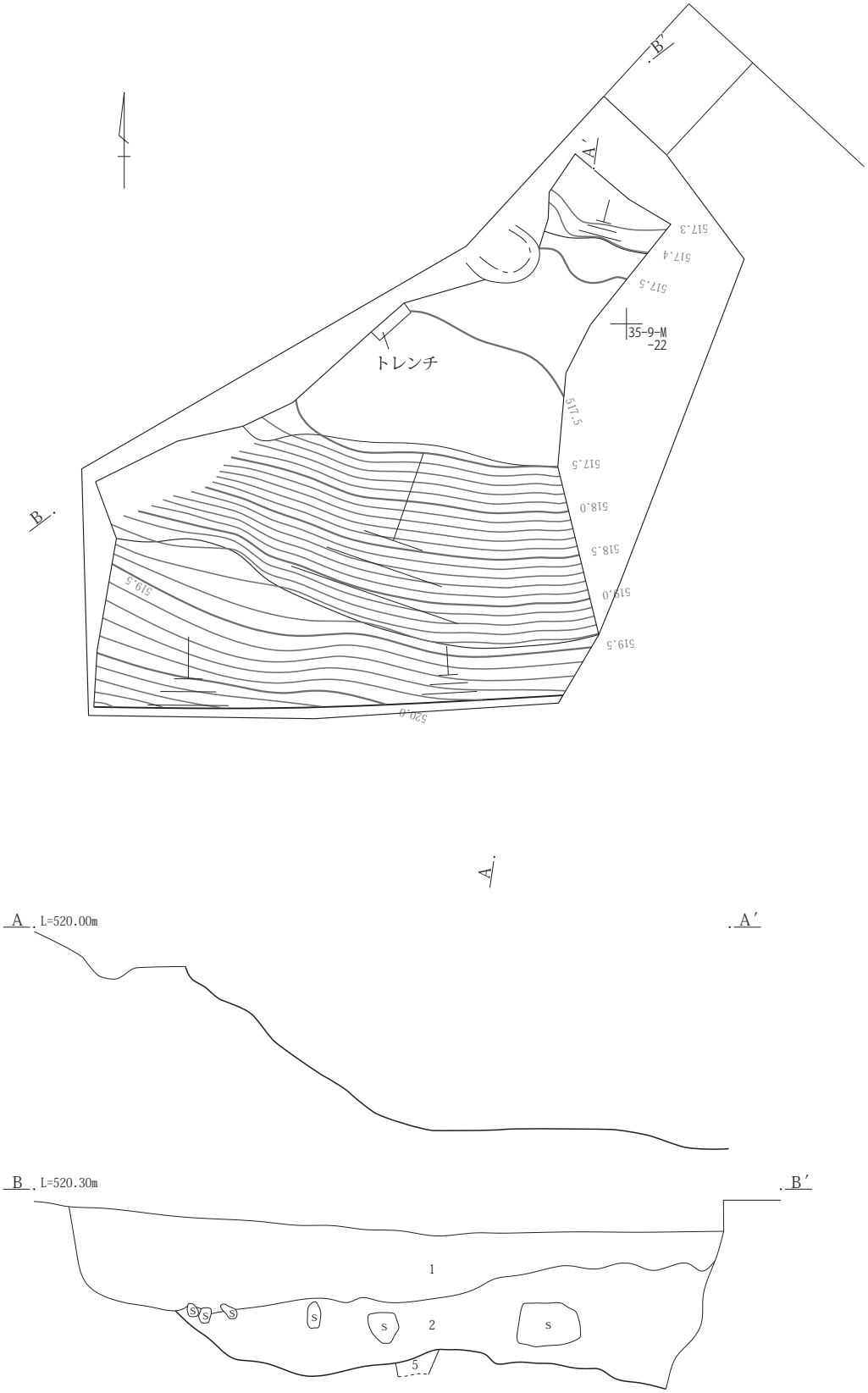

３号トレンチ
1　表土
2　天明泥流　50cm大の円礫含む。
3　As-A
4　暗褐色土(10YR3/3)　締りややあり。粘性ややあり。不均質で、微細な風化岩片やや多く含む。
5　10YR6/8　明黄褐色土　締りややあり。粘性なし。風化岩片を含む不均質砂土。

0　1：100　5m

第173図　３号トレンチ

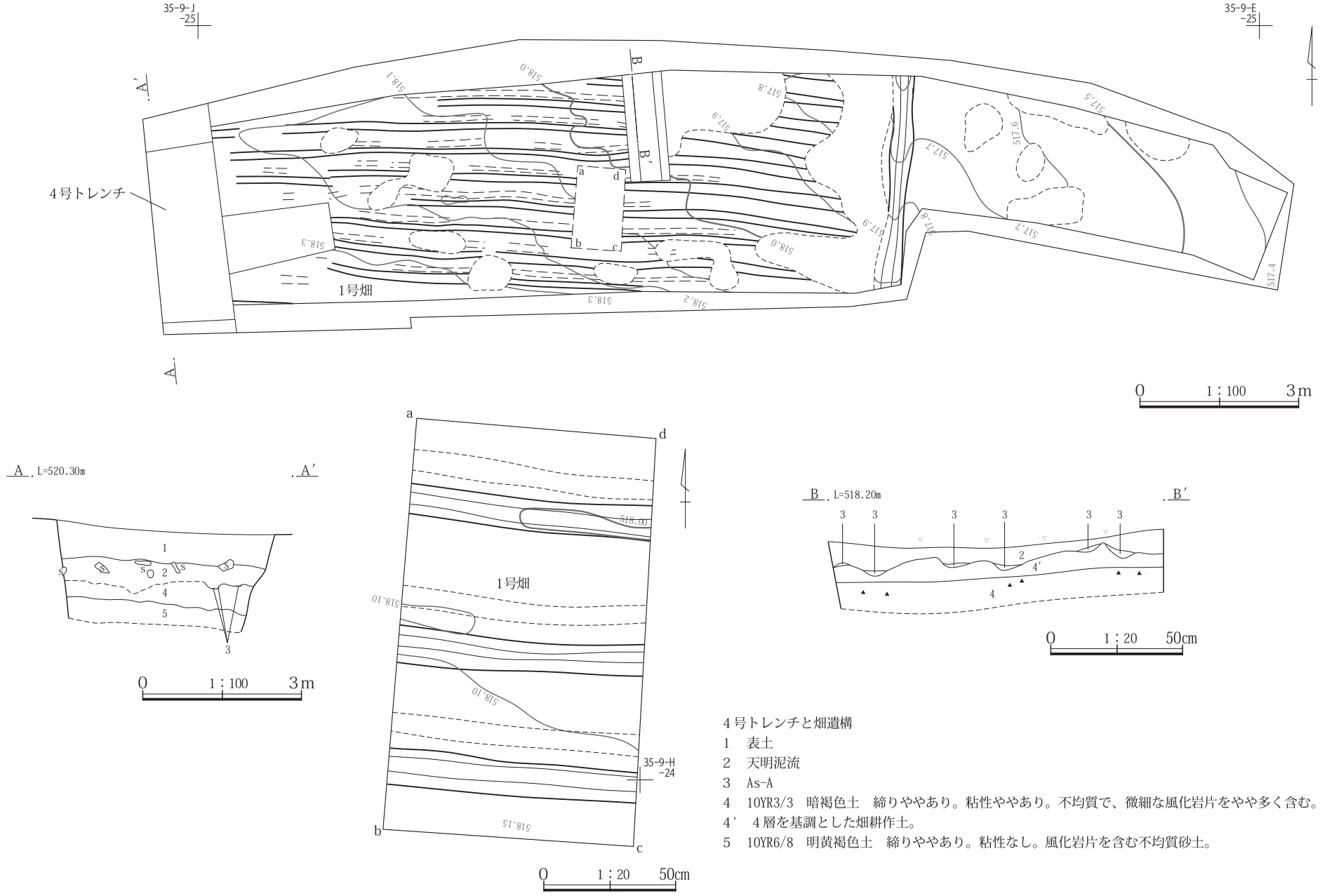

4号トレンチと畑遺構

1　表土

2　天明泥流

3　As-A

4　10YR3/3　暗褐色土　締りややあり。粘性ややあり。不均質で、微細な風化岩片をやや多く含む。

4'　4層を基調とした畑耕作土。

5　10YR6/8　明黄褐色土　締りややあり。粘性なし。風化岩片を含む不均質砂土。

第174図　4号トレンチと畑遺構

復旧坑
第１群

番号	グリッド	長(cm)	短(cm)	深(cm)	発掘時遺構名称	備考	挿図	PL.
1	81-Ⅰ～K-７・８	960	100		110号復旧坑		4	
2	81-Ⅰ～L-６～８	1152	78		109号復旧坑		4	
3a	81-J～L-６・７	530	83	28	108号復旧坑		4	
3b	81-Ⅰ・J-７	592	70	40	107号復旧坑		4	
4a	81-K・L-５・６	617	72	36	106号復旧坑		4	
4b	81-Ⅰ・J-６・７	728	72		105号復旧坑		4	
5a	81-J～L-５・６	995	80		104号復旧坑		4	
5b	81-Ⅰ・J-６・７	502	80		103号復旧坑		4	
6	81-Ⅰ～L-４～６	1600	82		102号復旧坑		4	
7	81-H～L-４～６	1600	88		101号復旧坑		4	
8	81-H～L-４～６	1630	92	40	100号復旧坑		4	
9a	81-Ⅰ～L-４・５	1090	90	42	99号復旧坑		4	
9b	81-H・Ⅰ-５・６	415	82		98号復旧坑		4	
10a	81-J～L-３・４	722	85	32	97号復旧坑		4	
10b	81-H～K-４・５	760	80		96号復旧坑		4	
11	81-H～K-３～５	1620	90		95号復旧坑		5	
12	81-H～K-３～５	1640	85		94号復旧坑		5	
13	81-H～K-２～５	1630	90		93号復旧坑		5	
14	81-G～K-２～４	1605	100		92号復旧坑		5	
15	81-G～K-２～４	1625	88		91号復旧坑		5	
16	81-G～K-２～４	1615	90		90号復旧坑		5	
17	81-G～K-１～３	1590	88		89号復旧坑		5	
18a	81-Ⅰ・J-１・２	850	80		88号復旧坑		5	
18b	81-G・H-３	(340)	68		87号復旧坑		5	
19	81-G～J-１～３	1560	81		86号復旧坑		5	

第２群

番号	グリッド	長(cm)	短(cm)	深(cm)	発掘時遺構名称	備考	挿図	PL.
1	81-K・L-11	218	75		211号復旧坑	第１列	8	
2	81-K・L-11	224	70		210号復旧坑	第１列	8	
3	81-K-10・11	222	79		209号復旧坑	第１列	8	
4	81-K-10・11	236	80		208号復旧坑	第１列	8	
5	81-K-10	237	78		207号復旧坑	第１列	8	
6	81-J・K-10	241	75		206号復旧坑	第１列	8	
7	81-J・K-９・10	262	80		205号復旧坑	第１列	8	
8	81-Ⅰ・J-15・16	465	88		255号復旧坑	第２列	9	
9	81-Ⅰ～K-14・15	858	85		254号復旧坑	第２列	9	
10a	81-J～L-13・14	900	82		253号復旧坑	第２列	9	
10b	81-Ⅰ・J-14・15	765	120		252号復旧坑	第２列	9	
11a	81-J～L-13・14	850	102		251号復旧坑	第２列	9	
11b	81-J・K-14・15	(330)	92		250号復旧坑	第２列	9	
11c	81-Ⅰ・J-14・15	405	90		249号復旧坑	第２列	9	
12	81-Ⅰ～L-13～15	1555	98		247号復旧坑	第２列	9	
13a	81-K・L-13	392	120		243号復旧坑	第２列	9	
13b	81-J・K-13・14	(340)	108		244号復旧坑	第２列	9	
13c	81-J-13・14	(70)	75		245号復旧坑	第２列	9	
13d	81-Ⅰ・J-14	380	105		246号復旧坑	第２列	9	
13e	81-H・Ⅰ-14・15	515	95		248号復旧坑	第２列	9	
14	81-H・Ⅰ-14・15	344	72			第２列	9	
15a	81-J～L-12・13	720	110		241号復旧坑	第２列	9	
15b	81-Ⅰ・J-13・14	(520)	75		242号復旧坑	第２列	9	
16a	81-K・L-12・13	470	105		240号復旧坑	第２列	9	
16b	81-J・K-13	(345)	50		239号復旧坑	第２列	9	
16c	81-Ⅰ・J-13・14	(440)	78		238号復旧坑	第２列	9	
16d	81-H・Ⅰ-14	365	72		237号復旧坑	第２列	9	
17	81-H・Ⅰ-13・14	440	82		193号復旧坑	第２列	9	

第４分冊掲載遺構一覧表

番号	グリッド	長(cm)	短(cm)	深(cm)	発掘時遺構名称	備考	挿図	PL.
18a	81-Ｉ～Ｋ-12・13	(950)	100		195号復旧坑	第２列	9	
18b	81-Ｈ・Ｉ-13・14	(300)	98		194号復旧坑	第２列	9	
18c	81-Ｈ-14	238	105		190号復旧坑	第２列	9	
19	81-Ｈ～Ｊ-13	560	―		196号復旧坑	第２列	9	
20	81-Ｈ～Ｋ-12・13	(1165)	90		197号復旧坑	第２列	9	
21a	81-Ｊ・Ｋ-11・12	382	80		202号復旧坑	第２列	9	
21b	81-Ｊ・Ｋ-12	412	100		201号復旧坑	第２列	9	
21c	81-Ｈ～Ｊ-12・13	(770)	100		198号復旧坑	第２列	9	
21d	81-Ｈ-13・14	(210)	120		189号復旧坑	第２列	9	
22	81-Ｈ～Ｋ-11～13	(1280)	80		199号復旧坑	第２列	8	
23	81-Ｈ～Ｋ-11～13	1298	112		200号復旧坑	第２列	8	
24	81-Ｇ～Ｋ-11～13	1596	92		187号復旧坑	第２列	8	
25	81-Ｊ・Ｋ-10・11	230	112		203号復旧坑	第２列	8	
26	81-Ｈ～Ｊ-11・12	982	134		204号復旧坑	第２列	8	
27	81-Ｇ・Ｈ-16・17	720	75		224号復旧坑	第３列	11	
28	81-Ｇ～Ｉ-16・17	1105	88		225号復旧坑	第３列	11	
29	81-Ｇ～Ｉ-15～17	1072	88		226号復旧坑	第３列	11	
30	81-Ｇ～Ｉ-15・16	(810)	50		227号復旧坑	第３列	11	
31	81-Ｆ～Ｉ-15～17	(1180)	100		228号復旧坑	第３列	11	
32a	81-Ｈ・Ｉ-15・16	318	90		230号復旧坑	第３列	11	
32b	81-Ｆ～Ｈ-15・16	(940)	120		229号復旧坑	第３列	11	
33a	81-Ｈ・Ｉ-15	160	98		233号復旧坑	第３列	11	
33b	81-Ｇ・Ｈ-15	(330)	48		232号復旧坑	第３列	11	
34	81-Ｆ・Ｇ-16	340	62		231号復旧坑	第３列	11	
35a	81-Ｈ-15	140	85		235号復旧坑	第３列	11	
35b	81-Ｇ・Ｈ-15	352	80		236号復旧坑	第３列	11	
35c	81-Ｇ-15・16	250	92		234号復旧坑	第３列	11	
36	81-Ｆ～Ｈ-15・16	910	102		164号復旧坑	第３列	11	
37a	81-Ｇ・Ｈ-14・15	722	90		166号復旧坑	第３列	11	
37b	81-Ｆ・Ｇ-15・16	325	62		165号復旧坑	第３列	11	
38	81-Ｆ～Ｈ-14～16	988	93		167号復旧坑	第３列	11	
39	81-Ｈ-14	102	75		192号復旧坑	第３列	11	
40	81-Ｆ～Ｈ-14・15	980	95		168号復旧坑	第３列	11	
41	81-Ｈ-14	225	105		191号復旧坑	第３列	11	
42	81-Ｆ～Ｈ-14・15	820	60		169号復旧坑	第３列	11	
43	81-Ｃ～Ｈ-14～16	1682	110		170号復旧坑	第３列	11	
44	81-Ｆ～Ｈ-14・15	1028	104		171号復旧坑	第３列	11	
45	81-Ｅ～Ｈ-13～15	1018	105		172号復旧坑	第３列	11	
46	81-Ｅ～Ｈ-13・14	1010	98		173号復旧坑	第３列	11	
47	81-Ｈ-13	(40)	65		188号復旧坑	第３列	11	
48	81-Ｅ～Ｇ-13・14	(980)	105		174号復旧坑	第３列	11	
49	81-Ｅ～Ｇ-13・14	800	95		175号復旧坑	第３列	11	
51	81-Ｇ・Ｈ-12・13	330	98		186号復旧坑	第３列	11	
52	81-Ｅ～Ｇ-13・14	895	70		176号復旧坑	第３列	11	
53	81-Ｅ～Ｇ-12～14	960	105		177号復旧坑	第３列	11	
54	81-Ｇ-12	270	155		185号復旧坑	第３列	11	
55	81-Ｅ～Ｇ-12・13	885	75		178号復旧坑	第３列	11	
56	81-Ｅ・Ｆ-12・13	764	108		179号復旧坑	第３列	12	
57	81-Ｄ～Ｆ-12・13	740	100		180号復旧坑	第３列	12	
58	81-Ｄ～Ｆ-12	565	155		181・182号復旧坑	第３列	12	
59	81-Ｅ-12	280	100		183号復旧坑	第３列	12	
60	81-Ｄ・Ｅ-12	275	142		184号復旧坑	第３列	12	
61	81-Ｅ・Ｆ-18・19	(585)	95	32	216号復旧坑	第４列	11	2
62	81-Ｅ～Ｇ-18・19	(695)	118	40	217号復旧坑	第４列	11	
63	81-Ｅ～Ｇ-17～19	(880)	118	56	218号復旧坑	第４列	11	
64	81-Ｅ～Ｇ-17・18	785	―			第４列	11	
65a	81-Ｆ・Ｇ-17・18	(320)	94	12	220号復旧坑	第４列	11	

番号	グリッド	長(cm)	短(cm)	深(cm)	発掘時遺構名称	備考	挿図	PL.
65b	81-E・F-18・19	590	122	44	219号復旧坑	第４列	11	
66	81-E～G-17・18	910	110		221号復旧坑	第４列	11	
67a	81-F・G-17	212	110		223号復旧坑	第４列	11	
67b	81-E・F-17・18	712	160			第４列	11	
67c	81-D・E-17・18	400	135		222号復旧坑	第４列	11	
68	81-D～F-17・18	905	105	20	163号復旧坑	第４列	11	
69	81-D～F-16・17	760	102			第４列	11	
70	81-D～F-16・17	920	115	24	162号復旧坑	第４列	11	
71	81-D～F-16・17	740	110			第４列	11	
72	81-D～F-16・17	640	55	16	161号復旧坑	第４列	11	
73	81-D・E-17	180	118		160号復旧坑	第４列	11	
74	81-D～F-16・17	780	95			第４列	11	
75a	81-E・F-16	480	70		159号復旧坑	第４列	11	
75b	81-D・E-16・17	305	112	12	158号復旧坑	第４列	11	
76	81-D-16・17	(180)	112		157号復旧坑	第４列	11	
77	81-D-16・17	(155)	50		156号復旧坑	第４列	11	
78	81-D～F-15・16	848	132		155号復旧坑	第４列	12	
79	81-D～F-15・16	808	80	12	153号復旧坑	第４列	12	
80	81-D-16	(80)	60			第４列	11	
81	81-D-16	(105)	60		152号復旧坑	第４列	11	
82	81-C～E-15・16	862	90	36	151号復旧坑	第４列	12	
83b	81-C・D-15・16	220	72		149号復旧坑	第４列	12	3
83a	81-D・E-15・16	695	110	28	150号復旧坑	第４列	12	3
84	81-C～E-14～16	930	88	28	148号復旧坑	第４列	12	
85	81-C～E-14・15	898	105	28	147号復旧坑	第４列	12	
86	81-C～E-14・15	920	100	28	146号復旧坑	第４列	12	
87b	81-C-15	212	73		144号復旧坑	第４列	12	
87a	81-C～E-14・15	695	80	32	145号復旧坑	第４列	13	
88a	81-D・E-14	325	102		143号復旧坑	第４列	13	
88b	81-C・D-14	335	115	32	142号復旧坑	第４列	13	
88c	81-C-14・15	238	72		141号復旧坑	第４列	13	
89a	81-C～E-13・14	665	90	44	140号復旧坑	第４列	13	
89b	81-B・C-14	235	73		139号復旧坑	第４列	13	
90a	81-C・D-13・14	665	115	36	138号復旧坑	第４列	13	3
90b	81-B・C-14	215	80		137号復旧坑	第４列	13	
91a	81-C・D-13	645	88	48	136号復旧坑	第４列	13	3
91b	81-B・C-13・14	288	70		135号復旧坑	第４列	13	
92a	81-C・D-12・13	640	120	44	134号復旧坑	第４列	13	
92b	81-B・C-13・14	380	105		133号復旧坑	第４列	13	
93b	81-B・C-13	370	120		131号復旧坑	第４列	13	
93a	81-B～D-12・13	630	85	64	132号復旧坑	第４列	13	3
94a	81-B～D-12・13	620	100	40	130号復旧坑	第４列	13	3・4
94b	81-B-12・13	302	85		129号復旧坑	第４列	13	
95a	81-B～D-11・12	535	68			第４列	13	
95b	81-B-12	278	100	52	128号復旧坑	第４列	13	4
96	81-B・C-11・12	405	130	28	127号復旧坑	第４列	13	
97	81-B・C-11・12	298	110	68	126号復旧坑	第４列	13	4
98	81-C・D-20	390	95		215号復旧坑	第５列	14	4
99	81-B～D-20	645	100		214号復旧坑	第５列	14	
100	81-B～D-19・20	900	100		213号復旧坑	第５列	14	
101	81-B～E-19・20	1210	100		212号復旧坑	第５列	14	
102	81-B～E-19・20	1200	100		122号復旧坑	第５列	14	
103	81-B～E-18・19	1250	110		125号復旧坑	第５列	14	
104	81-B～E-18・19	1220	120		124号復旧坑	第５列	14	
105	81-A～D-18・19	1202	105		123号復旧坑	第５列	14	
106	81-A～D-17～19	1255	112		121号復旧坑	第５列	14	
107	81-A～D-17・18	1272	110		120号復旧坑	第５列	14	

第４分冊掲載遺構一覧表

番号	グリッド	長(cm)	短(cm)	深(cm)	発掘時遺構名称	備考	挿図	PL.
108	81-Ａ～Ｄ-17・18	1290	110		119号復旧坑	第５列	14	
109	81-Ａ～Ｄ-17・18	1310	100		118号復旧坑	第５列	15	
110	81-Ａ～Ｄ-16・17	1260	95		117号復旧坑	第５列	15	
111	90・81-Ｙ～Ｃ-16・17	1340	90		116号復旧坑	第５列	15	
112	90・81-Ｙ～Ｃ-16・17	1380	90		115号復旧坑	第５列	15	
113	90・81-Ｙ～Ｃ-16・17	1330	96		114号復旧坑	第５列	15	
114	90・81-Ｙ～Ｃ-15・16	1330	88		113号復旧坑	第５列	15	
115	90・81-Ｙ～Ｃ-15・16	1232	110		112号復旧坑	第５列	15	
116	90・81-Ｙ・Ａ-15・16	518	155		111号復旧坑	第５列	15	

第３群

番号	グリッド	長(cm)	短(cm)	深(cm)	発掘時遺構名称	備考	挿図	PL.
1	90-Ｋ～Ｎ-９・10	1000	120		257号復旧坑		17	
2	90-Ｋ～Ｎ-８・９	1090	160	45	52号復旧坑		17	
3	90-Ｋ～Ｎ-８・９	1280	110	39	51号復旧坑		17	
4a	90-Ｌ～Ｎ-７・８	570	112	39	59号復旧坑		17	
4b	90-Ｊ～Ｌ-８	550	112	37	50号復旧坑		17	
5a	90-Ｌ～Ｎ-６・７	742	102	28	58号復旧坑		18	
5b	90-Ｊ・Ｋ-７	610	110	33	49号復旧坑		18	
6a	90-Ｋ～Ｎ-６	980	145	57	57号復旧坑		18	
6b	90-Ｊ・Ｋ-６・７	649	120	51	48号復旧坑		18	
7a	90-Ｌ～Ｎ-５・６	906	116	37	56号復旧坑		19	
7b	90-Ｉ～Ｋ-６	653	110	36	47号復旧坑		19	
8a	90-Ｋ～Ｎ-３・４	1010	131	36	55号復旧坑		19	
8b	90-Ｉ～Ｋ-５・６	735	102	43	46号復旧坑		19	
9a	90-Ｋ～Ｎ-４	980	108	41	54号復旧坑		20	
9b	90-Ｉ～Ｋ-４・５	875	96	40	45号復旧坑		20	
10a	90-Ｍ・Ｎ-３・４	360	100		83号復旧坑		20	
10b	90-Ｋ～Ｍ-３・４	590	113	58	53号復旧坑		20	
11	90-Ｈ～Ｋ-４・５	959	122	34	44号復旧坑		20	
12	90-Ｍ・Ｎ-３	370	72		82号復旧坑		16	

第４群

番号	グリッド	長(cm)	短(cm)	深(cm)	発掘時遺構名称	備考	挿図	PL.
1	25-90-Ａ・Ｂ-10・11	220	100	65	39号復旧坑		21	
2	25-89・90-Ｙ・Ａ-10・11	224	105	53	38号復旧坑		21	
3	25-89・90-Ｙ・Ａ-10・11	132	115	48	37号復旧坑		21	
4	25-89・90-Ｙ・Ａ-10・11	140	115	42	36号復旧坑		21	
5	25-89・90-Ｙ・Ａ-９～11	360	105	58	35号復旧坑		21	
6	25-89・90-Ｘ～Ａ-８～10	640	108	31	34号復旧坑		22・23	
7	25-89・90-Ｘ～Ａ-８・９	688	105	25	33号復旧坑		22・23	
8	25-89-Ｗ～Ｙ-８～10	716	135	27	32号復旧坑		22・23	
9	25-89-Ｘ・Ｙ-８・９	680	125	18	31号復旧坑		22・23	
10	25-89-Ｘ・Ｙ-７・８	568	120	25	30号復旧坑		22・23	
11	25-89-Ｘ・Ｙ-７・８	456	140	17	29号復旧坑		22・23	
12	25-89-Ｘ-７・８	424	135	24	28号復旧坑		22・23	
13	25-89-Ｗ・Ｘ-７	328	125	43	27号復旧坑		22・23	
14	25-89-Ｗ・Ｘ-６・７	352	140	30	26号復旧坑		22・23	
15	25-89-Ｗ-６・７	364	140	20	25号復旧坑		22・23	
16	25-90-Ａ・Ｂ-12・13	290	130	50	60号復旧坑		21	
17	25-90-Ａ・Ｂ-12・13	250	85	65	43号復旧坑		21	
18	25-90-Ａ・Ｂ-12・13	250	90	70	42号復旧坑		21	
19	25-90-Ａ・Ｂ-12・13	250	95	80	41号復旧坑		21	
20	25-89・90-Ｙ・Ａ-11	250	90	75	40号復旧坑		21	

単独の復旧坑

番号	グリッド	長(cm)	短(cm)	深(cm)	発掘時遺構名称	備考	挿図	PL.
61	25-90-Ｏ・Ｐ-11	408	109	39	61号復旧坑		23	5
62	25-90-Ｒ-12	324	114	85	62号復旧坑		23	5

畑

区画	番号	グリッド	標高(m)	最大幅(m)	畑長(m)	条数	平均条間(cm)	畝方位	平坦面数	面積(㎡)	挿図	PL.
1	1	26-71/81-R～72/82-B-20～2	539.8～541.5	(9.25)	40.0	84.0	48	N-54°-E		289.85	69	
1	2	26-71/81-P～72/82-A-20～5	538.2～541.8	14.2	45.9	123.0	38	N-42～45°-E	1	493.05	69	
1	3	26-71/81-P～Y-22～8	533.7～543.1	16.1	58.5	160.0	37	N-44～46°-E	3	796.66	69	
1	4	26-71/81-L～X-24～11	537.5～543.1	11.6	66.0	179.0	36～39	N-27～33°-E/N-40～46°-E	1	559.92	69	
1	5	26-81-T～X-10～13	537.5～538.8	11.0	13.0	26.0	49	N-26°-E		123.03	69	
1	6	26-81-M～U-4～12	533.8～541.6	11.8	40.2	89.0	45	N-37～45°-E		406.99	69	
2	1	26-71-I～P-14～24	544.6～546.4	(28.0)	35.4	64.0	56～57	N-62～67°-E	2	717.31	74・76	
2	2	26-71-E～I-16～23	544.9～549.5	(12.0)	30.0	64.0	46	N-90～92°-W	1	412.21	74・76	
2	3	26-71-B～D-16～19	545.6～545.9	(4.1)	9.6	20.0	38・44	N-105°-E		36.62	74・76	
2	4	26-71-E-20～22	544.9～545.8	3.0	11.4	20.0	50・66・54	N-93～98°-W		29.73	74・78	
2	5	26-71-D・E-21	545.2～545.4	3.3	(1.4)	3.0	60	N-93°-W		16.69	74・78	
2	6	26-71-B-19	545.4～545.6	3.3	2.2	5.0	55			17.27	74・76	
3	1	25-71-F～H-5～8	545.2～545.4	(1.5)	18.0	17.0	113	N-54～62°-W/N-54°-E		36.78	80	
4	1	26-81-J～P-7～12	540.2～542.0	17.3	16.1	34.0	52	N-50°-E	1	302.31	81	
4	2	26-71/81-H～M-23～7	542.2～544.9	14.0	36.0	(64)	48	N-80°-E		418.87	81	
4	3	26-81-G～M-14～19	538.4～539.8	31.0	4.0	8.0	57	N-56°-E	2	110.28	81	
4	4	26-81-E～N-7～16	540.2～542.7	17.8	36.0	(60)	52	N-59～63°-E	1	586.42	81・84	
4	5	26-81-E～I-1～8	542.4～543.8	14.3	25.2	50.0	50	N-81～83°-E	1	334.98	81・84	
4	6	26-71/81-F～I-23～2	543.7～544.6	13.3	11.0	22.0	52	N-84°-W		103.88	81	
4	7	26-71-F～I-23・24	544.8～545.2	18.8	2.4	6.0	48	N-84・62°-W		31.37	81	
4	8	26-81-B～I-12～20	540.0～542.1	32.8	34.0	(50.0)		N-58-62°-E		555.32	81	36・37
4	9	26-81-B～F-6-12	542.4～543.0	16.6	23.0	51.0	46	N-84～89°-E	2	302.71	81・84	36・37
4	10	26-81-C～E-3～6	543.0～543.6	9.9	13.2	28.0	49	N-82°-W	1	138.69	81・84	36
4	11	26-81-B～E-1～5	543.2～543.8	11.4	21.3	43・6	51・86	N-77・84°-W		98.95	81	36・37
4	12	26-71/81-A～E-23～2	543.6～544.6	13.9	13.6	27.0	52	N-81°-W		187.72	81・85	35
4	13	25-90/100・26-81/91-X～C-22～5	534.7～537.8	(16.0)	26.4	57.0	47	N-68°-E	1	254.67	81	
4	14	25-90/100-V～Y-24～5	534.9～537.9	12.0	26.2				1	301.79	81・87	
4	15	26-81-A～E-17～21	539.8～540.7	11.4	14.1	7・11	56～57	N-43・50～55°-E		109.66	81	
4	16	25-90/26-81-X～B-19～23	538.0～540.3	10.5	17.8	36.0	51	N-80°-E		162.55	81	36
4	17	25-90-U～Y-18～25	537.8～540.2	14.7	24.9	51.0	50	N-80°-E	2	335.88	81	
4	18	25・26-90・81-W～B-11～19	540.1～541.9	14.1	31.0	62.0	51	N-84°-W	2	393.83	81	36
4	19	25-90-U～X-12～18	539.8～541.5	12.1	23.2	47.0	50	N-81°-W	1	262.78	81	
4	20	25・26-90・81-Y～B-5～11	541.9～542.9	8.0	18.3	39.0	48	N-73°-W		185.42	81	
4	21	25-80/90・26-71/81-X～B-23～1	543.5～544.3	8.1	12.4	18.0	73	N-76°-W		99.51	81・85	
4	22	25-100-S～V-2～6	534.5～536.1	10.3	16.0	32.0	52	N-71°-E	1	167.00	81	37
4	23	25-100-P～T-2～6	534.5～535.8	10.6	17.2	34.0	52	N-69°-E	1	145.84	81	

区画	番号	グリッド	標高(m)	最大幅(m)	畑長(m)	条数	平均条間(cm)	畝方位	平坦面数	面積(㎡)	挿図	PL.
4	24	25-90・100-R～U-12～1	537.5～541.2	12.9	52.6	110.0	48	N-90°	4	639.24	81	
4	25	25-90・100-Q・R-24～1	537.2～537.8	5.4	6.7	8.0	96	N-83°-E		24.50	81	
4	26	25-90-L～R-24・25	537.2～538.0	20.1	4.6	8.0	66	N-87～89°-E		86.71	81・87	
4	27	25-90-K～R-22～24	537.7～538.5	25.7	6.4	9.0	80	N-87～89°-E		86.90	81・87	
4	28	25-90-P～R-13～22	538.3～540.4	9.0	35.0	73.0	49	N-87～89°-E		231.53	81	
4	29	25-90-L～P-15～22	538.2～539.7	16.3/13.4	25.1	53.0	48	N-87～89°-E	1	353.33	81	
4	30	25-90-K・L-21・22	538.4～538.6	4.9	4.2	9.0	53	N-86°-E		20.85	81	
4	31	25-90-K・L-17～19	538.9～539.2	7.0	7.4	10.0	82	N-89°-E		43.40	81	
4	32	25-90-P～R-10～14	540.0～540.8	8.1	16.8	23.0	59・51	N-87～89°-E	1	89.24	81	
4	33	25-90-L～Q-11～15	539.6～541.2	14.4	17.6	35.0	52	N-76°-E	1	232.00	81・86	
4	34	25-90-I～M-11～18	539.6～539.9	15.0	25.2	44.0	55	N-83°-E	1	226.29	81・86	
4	35	25-90-I-16・17	540.0～540.3	4.8	2.8	3.0	60	N-0°		12.41	81・86	
5	1	25-80/26-71-N～U-4～10	541.8～543.0	25.1	27.6	(50.0)	58	N-85・73°-W	5	488.10	91	
5	2	25-90-T～W-1～4	542.6～543.2	8.6	10.2	22.0	49	N-76°-W		90.68	91	
5	3	25-80・90-O～U-22～4	542.5～544.3	22.6	28.5	52.0	56	N-83°-W	3	459.81	91	
5	4	25-80-U-23・24	543.6～543.8	1.6	2.3	4.0	77	N-16°-E		5.47	91	
5	5	25-80-U～Y-19～24	544.1～545.6	15.8	11.5	13.0	96	N-13°-E		193.14	91・94	38
5	6	25-80-T～V-19～23	544.6～545.6	3.8	15.6	28.0	53	N-77°-W	1	69.43	91	
5	7	25-80-Q～U-19～22	545.0～545.7	12.9	8.3	9.0	104	N-85°-W		82.43	91	
5	8	25・26-80・71-W～C-12～20	545.4～547.4	12.5	29.9	61.0	50	N-79～80°-W		313.83	91	
5	9	25-80-T～X-15～19	545.6～547.0	16.6	15.8	33.0	49	N-79～80°-W		268.41	91	
5	10	25-80-V～Y-12～15	546.9～547.6	11.6	12.3	25.0	51	N-84°-W	1	124.23	91	
5	11	25-80-S～V-14・15	546.8～547.3	9.2	6.2	13.0	52	N-88°-W		30.68	91	
5	12	25-80-Q～T-17～20	545.5～546.7	9.5	10.3	11.0	103	N-88°-E		88.55	91・95	
5	13	25-80-R～T-15～17	546.3～547.0	4.6	9.2	19.0	51	N-87°-W		34.03	91・95	
5	14	25-80-Q・R-15～17	546.6～548.2	5.6	7.9	16.0	53	N-74°-E		38.63	91・95	
5	15	25-80-N～Q-15～24	544.8～548.3	12.9	32.0	61.0	53	N-70～82°-E	1	318.43	91	
5	16	26-71-A～C-9～13	547.0～547.9	6.0	14.4	28.0	53	N-88°-E・N-86°-W		106.39	91	
5	17	25-80-W～Y-10～12	548.0～548.3	7.0	3.7	10.0	46	N-64°-E		18.70	91	
6	1	25-90-I～N-3～10	541.6～543.1	(26.0)	27.7	67.0	42	N-78～82°-E	1	491.29	99	
6	2	25-90-A～M-4～12	541.6～543.4	28.0	36.7	102.0	36	N-57～58°-E	4	645.61	99	
6	3	25-80・90-J～N-23～3	543.0～545.0	15.2	20.4	58.0	36	N-89°-E	1	267.06	99	
6	4	25-80・90-E～K-23～4	542.9～544.8	19.0	21.7	63.0	35	N-78～79°-E	2	371.17	99	
6	5	25-80・90-A～G-23～6	543.0～545.3	18.6	25.5	73.0	35	N-68～69°-E	3	483.32	99	
6	6	25-79・80・89・90-U～C-25～7	543.2～546.0	(20.0)	28.6	80.0	36	N-55～58°-E	3	424.55	99	
6	7	25-89・90-V～B-4～11	542.9～545.0	(8.0)	28.4	79.0	36	N-31°-E		294.97	99	

区画	番号	グリッド	標高(m)	最大幅(m)	畑長(m)	条数	平均条間(cm)	畝方位	平坦面数	面積(㎡)	挿図	PL.
6	8	25-89-W～Y-10～12	544.2～544.6	(3.0)	4.6	12.0	40	N-15°-W		30.97	99	
7	1	25-80-J～N-18～23	545.8～547.2	12.0	17.1	(35.0)	50	N-77～78°-E		60.12	99・103	
7	2	25-80-J・K-21～23	545.7～545.9	2.8	5.1	9.0	64	N-83°-E		128.09	99・103	
7	3	25-80-H～J-19～23	545.6～546.7	(10.0)	12.7	26.0	51	N-82°-E		104.35	99・103	
8	1	25-100-I～O-1～8	536.7～538.5	15.7	19.7	49.0	41～45	N-38・45・50°-E(北西部)		347.43	106	40
8	2	25-90-I～K-23・24	538.3～538.6	5.1	4.5	11.0	45	N-86°-E		24.39	106・112	
8	3	25-90-H～I-18～22	538.7～540.4	16.5	8.5	4・25	67・37～40	N-6°-W/N-13～25°-E	1	125.24	106・112	
8	4	25-90-G・H-20～22	539.6～540.6	3.4	6.0	10.0	67	N-57°-E		15.41	106・112	
8	5	25-90-F～H-22～25	538.8～540.6	7.8	12.5	17.0	78	N-64°-E		87.95	106	
8	6	25-100-B～L-2～10	536.8～538.8	31.8	32.0	(50.0)	52	N-70°-E	1	784.84	106	40
8	7	25-100-B～G-1～4	538.8～539.2	18.4	7.4	16.0	50	N-66°-E		148.46	106	39
8	8	25-90/100-C～F-23～1	539.1～540.2	11.3	9.3	21.0	50	N-80°-E		107.97	106	
8	9	25-99・100-W～C-1～4	538.1～539.3	17.6	9.8	21.0	49	N-78°-E	2	152.48	106	
8	10	25-89・90-Y～A-24	539.2～539.6	9.0	1.0	3.0	50	N-90°		14.39	106・114	
8	11	25-89-X・Y-22～24	539.3～540.3	5.2	2.2	3.0	110	N-17°-E		14.18	106・114	
8	12	25-89-W～Y-22～24	539.3～540.1	7.6	5.0	8.0	71	N-70°-E	2	39.28	106・114	
8	13	25-90-D・E-21・22	543.1～543.1	7.0	3.0	1・3・3	50・60	N-10°-W・N-16/55°-E		—	106	
9	1	25-99-S～X-12～15	536.8～537.3	19.0	7.4	12.0	67	N-75°-E		86.77	116	
9	2	25-99-L～T-15～22	536.0～536.8	37.5	11.0		40	N-70°-E		348.44	116	
9	3	25-99-N～T-9～17	536.8～537.4	17.7	32.0	76.0	42	N-82°-E	3	401.73	116	
9	4	25-99-K～O-9～18	536.6～537.3	15.5	35.0	(80.0)	40～45	N-79～83°-E	4	559.69	116	
9	5	25-99-G～L-9～22	536.0～537.1	13.2	51.0	11.0	45	N-90°	1	640.00	116	
9	6	25-99-D～I-10～24	535.0～536.9	14.2	52.6	130.0	41	N-87～89°-E	3	724.77	116	
9	7	25-99-A～E-20～25	534.6～536.1	16.4	19.2	45.0	43	N-77°-E	2	308.56	116	40
9	8	25-99-A～E-7～20	535.9～537.0	10.2/16.8	45.0	106.0	42	N-82～85°-E	4	558.49	116	40
9	9	25-99-R～V-3～8	537.4～538.5	10.5/16.2/9.2	22.0	50.0	41	N-70・85°-E	2	240.12	116	
9	10	25-99-O～R-4～9	537.3～537.7	13.6	18.7	47.0	40	N-84°-E	2	244.05	116	
9	11	25-89・99-K～O-25～9	537.1～538.1	14.2	34.6	89.0	39	N-83°-E	4	481.85	116	
9	12	25-99-H～L-1～9	537.2～537.7	12.7	31.5	74.0	43	N-74・81～84°-E	3	402.57	116	
9	13	25-99-D～H-2～10	536.9～537.8	14.8	33.6	76.0	44	N-86～87°-E	3	456.88	116	42
9	14	25-99-A～E-2～8	537.0～537.6	17.5/7.2	24.1	58.0	42	N-87～89°-E	2	285.93	116	40・41
9	15	25-98・99-U～B-3～9	536.7～537.6	22.2	21.5	40.0	55	N-87°-E	2	388.63	116・124	
9	16	25-89-S～V-21～25	538.8～540.0	11.8	11.2	14.0	86	N-5°-E		127.92	116・125	
9	17	25-89-P～R-22～25	538.0～538.6	4.7/6.5	4.7	5.0	117・57	N-84～86°-E		68.46	116	
9	18	25-99-N・O-1	537.8～537.7	4.0	2.4	4.0	80	N-90°		14.29	116	
9	1-1-2	25-98・99-U～B-9～21	534.8～536.8	9.6/9.8/6/17.3	68.0	178.0	38	N-72～84°-E(北部)	9	967.33	116	
10	1	25-89-R・S-20・21	538.9～539.6	4.0	2.7	5.0	67	N-8°-W		16.09	133・135	

区画	番号	グリッド	標高(m)	最大幅(m)	畑長(m)	条数	平均条間(cm)	畝方位	平坦面数	面積(㎡)	挿図	PL.
10	2	25-89-N・O-23・24	538.4～538.5	1.6	3.6	9.0	45	N-61°-E		7.83	133・136	43
10	3	25-89-N・O-17～19	539.2～540.8	5.4	6.0	13.0	50	N-80°-W		32.94	133・135	
10	4	25-89・99-E～N-21～1	538.0～538.5	15.2	34.5	96.0	36	N-9°-W	4	497.75	133	43
10	5	25-89-K～N-17～22	538.3～540.6	9.0	15.2	41.0	38	N-83°-E		112.19	133	
10	6	25-89-E～K-17～22	538.3～539.1	24.1	21.5	56.0	39	N-82°-E	1	372.15	133	43
10	7	25-89・99-B～F-21～2	537.8～538.7	14.0	22.4	63.0	36	N-82°-E	1	272.11	133	43
10	8	25-88・89・98・99-X～B-22～3	537.5～538.5	11.5	22.4	63.0	36	N-85～87°-E	1	222.80	133	
10	9	25-88・98-V～Y-23～4	537.4～538.4	10.0	18.0	52.0	35	N-77～82°-E		172.07	133・139	
11	1	25-89-A～E-15～21	538.6～540.0	14.3	24.2	68.0	36	N-78°-E	2	279.64	133・140	44
11	2	25-88・89-X～B-20～22	538.5～539.0	(10.0)	5.7	(17.0)	50	N-77°-E		48.56	133	
11	3	25-88・98-U～W-23～1	538.0～538.5	(10.0)	8.3	17.0	51	N-63°-E		43.72	133	
12	1	25-88・98-R～V-25～7	537.0～538.5	18.0	25.2	63.0	40	N-72°-E	1	272.06	144	
12	2	25-98-O～T-2～11	536.6～538.5	13.1	34.5	86.0	40	N-76°-E	3	405.18	144	
12	3	25-98-Q～V-4～11	536.6～537.4	33.0	2.2	6.0	44	N-23～26°-E		83.86	144	
12	1-5-2	25-98-K～R-８～15	536.1～536.9	7.6/16	25.0	47.0	54	N-83°-E	2	391.50	144	
12	1-5-3	25-98-L～Q-２～９	536.8～537.1	11.8	30.0	61.0	50	N-87°-E	2	327.82	144	
12	1-5-4	25-98-Ⅰ～N-３～９	536.7～538.0	13.7	24.0	50.0	52	N-81°-E	1	255.14	144	
13	1	25-100-N～S-5～14	534.0～536.4	(18.0)	(30.0)	(60.0)	43～44	N-45・70～79°-E		423.93	148	
13	2	25-100-L～Q-7～15	533.8～536.4	12.0	(28.0)	(48.0)	45	N-70°-E	1	354.54	148	
13	3	25-100-H～N-9～17	533.0～536.8	16.9	(30.0)	65.0	45	N-70°-E	1	480.84	148	
13	4	25-100-E～K-10～19	532.2～536.5	14.8	(35.0)	86.0	40	N-75°-E	4	441.53	148	44
13	5	25-100-B～H-11～21	531.8～536.0	(16.5)	(2.5)	(72.0)	41	N-70°-E	3	474.74	148	44
14	1	25-99・100-W～A-14～17	533.2～535.1	10.5	9.3	15.0	66	N-77°-E		98.96	152・156	
14	2	25-99・100-V～D-17～24	531.4～533.1	28.4	32.0	(50.0)	50	N-79°-E	1	846.80	152・156	45
14	3	35-９・10-X～A-1～6	531.0～531.3	(12.0)	(18.0)	(13.0)		東西方向		277.28	152・156	45
14	4	25・35-99・9-H～O-25～16	528.8～531.4	(23.0)	(43.0)		30～50	N-90°		3488.43	152・156	45
14	5	25・35-99・8・9-Y～G-25～16	528.8～531.2	30.0	53.6	(60.0)	52	N-89°-E	1	1663.98	152・156	
14	6	35-８・９-V～A-3～15	528.8～530.6	17.2	45.0	(60.0)	47	N-86°-E	3	604.55	152・156	
14	7	35-８-N～V-6～13	529.0～530.4	32.7	26.3	(42.0)	50	N-86°-E		527.33	152・156	

平坦面

区画	平坦面番号	畑番号	グリッド	標高(m)	規模(長×短cm)	平坦面溝(幅×最大深cm)	中央溝(長×幅×深cm)	形状	発掘時遺構名称	挿図	PL.
1	1	2	26-81-X・Y-3・4	538.65～538.72	195×170		160×38×14	隅丸方形		73	
1	2	3	26-81-W・X-5	538.39～538.54	195×162		165×35×16	隅丸方形		73	
1	3	3	26-81-U・V-3	539.19～539.34	210×182			長円形		73	
1	4	3	26-81-O-1・2	541.09～541.32	230×170	17.5×7	135×35×9	舌状		73	
1	5	4	26-81-W-9	537.59～538.08	180×130	10×5		円形		73	
2	1	1	26-71-K-20・21	545.47～545.54	190×145	6×5		舌状		79	
2	2	2	26-71-J-15・16	546.12～546.21	198×140	13×9		円形		79	
2	3	3	26-71-F-18	546.05～546.14	175×130	7.5×1		偏円形		79	
4	1	1	26-81-K・L-10	541.42～541.51	181×174	30.5×6		円形		88	
4	2	3	26-81-K-15	539.59～539.72	218×204	26.5×5		円形		88	
4	3	3	26-81-H-17・18	539.04～539.25	183×—	17.5×3		円形		88	
4	4	4	26-81-F・G-8	542.28～542.38	220×210	32.5×4		円形		88	
4	5	5	26-81-F・G-2・3	543.50～543.56	205×—	20×4	110×25×3	円形		88	
4	6	9	26-81-C-8・9	542.44～542.51	200×190	30×4		偏円形		88	
4	7	9	26-81-C・D-6	542.78～542.87	191×187	28.5×5		円形		88	
4	8	10	26-81-C・D-4	543.23～543.28	195×190	22.5×5		円形			37
4	9	13	26-81-Y-23・24	537.49～537.55	200×183	21.5×4	165×30.5×9	円形		88	
4	10	14	26-81-V・W-24・25	537.48～537.87	235×213	22×5		長円形		89	37
4	11	17	25-90-W-20・21	538.93～539.09	265×247	27×6		円形		89	37
4	12	17	25-90-W-18・19	539.66～539.82	257×235	26.5×6		偏円形		89	
4	13	18	25-90/26-81-Y・A-14	541.29～541.33	191×191	22.5×4		円形		89	
4	14	18	26-81-A-12	541.67～541.74	165×165	19.5×5		円形		89	
4	15	19	25-90-W-13	541.33～541.41	198×—	20.5×5		C字状		89	
4	16	22	25-100-S・T-2・3	535.50～535.70	178×170	21.5×5		円形		89	
4	17	23	25-100-Q-3	535.71～535.74	196×187	24×3		円形		90	
4	18	24	25-90-W・X-20・21	538.57～538.70	248×226	28.5×5		円形		90	
4	19	24	25-90-S・T-22・23	539.48～539.59	257×208	17.5×5		長円形		90	
4	20	24	25-90-S-15・16	540.02～540.14	191×131	8.5×4		円形		90	
4	21	24	25-90-S-13・14	540.63～540.69	180×150	17.5×3		円形	6区1号平坦面	90	37
4	22	29	25-90-N・O-16	539.62～539.71	220×190	17.5×5		円形	6区2号平坦面	90	
4	23	32	25-90-Q-11	540.61～540.72	160×130	20×5		隅丸方形	6区3号平坦面	90	
4	24	33	25-90-M・N-12	540.75～540.90	210×185	21×5		隅丸方形	6区4号平坦面	90	
4	25	34	25-90-K-13	540.49～540.59	196×183	19.5×20		円形		90	
5	1	1	25-90-Q-7	541.98～542.05	235×210	27.5×8		長円形		97	
5	2	1	25-90-Q・R-6	542.19～542.26	215×210	20×9		円形		97	

区画	平坦面番号	畑番号	グリッド	標高(m)	規模(長×短cm)	平坦面溝(幅×最大深cm)	中央溝(長×幅×深cm)	形状	発掘時遺構名称	挿図	PL.
5	3	1	25-90-Ｐ・Q-5	542.23～542.34	165×155	25×1		円形	７区１号平坦面	97	
5	4	1	25-90-Ｓ-３・４	542.52～542.67	255×225	22.5×4		偏円形		97	
5	5	1	25-90-Q-３・４	542.51～542.67	225×205	27.5×1		円形	７区２号平坦面	97	
5	6	3	25-90-Ｒ-２	542.94～543.00	191.5×145	15.25×5		偏円形	７区３号平坦面	97	
5	7	3	25-90-Ｒ-1	543.25～543.37	180×125	-×9		隅丸方形	７区４号平坦面	98	
5	8	3	25-80-Ｓ-23	544.08～544.15	145×140	17.5×3		隅丸方形	７区５号平坦面	98	
5	9	6	25-80-Ｕ-19	545.48～545.57	155×155	15×4		円形	７区20号平坦面	98	
5	10	10	25-80-Ｗ・Ｘ-13	547.26～547.38	180×170	15×-		偏円形	７区21号平坦面	98	
5	11	15	25-80-Ｏ・Ｐ-21	545.68～545.80	250×200	30×4		長円形	７区22号平坦面	98	
6	1	1	25-90-Ｉ・Ｊ４	542.83～542.91	200×175		125×35×10	偏円形		104	
6	2	2	25-90-Ｉ9・10	541.97～542.04	185×170		175×30×12	隅丸方形		104	
6	3	2	25-90-Ｇ７	542.40～542.44	210×205		190×35×15	円形		104	
6	4	2	25-90-Ｆ５	542.82～542.91	190×185		170×35×14	円形		104	
6	5	2	25-90-Ｃ６・７	543.04～543.18	215×(210)		175×30×26	円形		104	
6	6	3	25-80-Ｋ・Ｌ25	544.00～544.18	175×170		160×35×11	隅丸台形		104	
6	7	4	25-90-Ｈ２	543.36～543.52	195×165		170×40×15	長円形		104	
6	8	4	25-80-Ｇ・H23・24	544.52～544.63			120×30×6	隅丸方形		104	
6	9	5	25-90-Ｄ・Ｅ２	543.80～543.94	185×170		160×25×12	円形		104	
6	10	5	25-90-Ｃ２・３	543.93～544.09	180×(175)		110×35×16	隅丸台形		105	
6	11	5	25-80-Ｂ24	545.29～545.43	175×(170)		(130)×25×14	円形		105	
6	12	6	25-89-Ｙ４・５	543.81～543.91	180×(165)		145×30×14	円形		105	
6	13	6	25-89-Ｘ３	544.41～544.44	190×185		160×30×14	円形		105	
6	14	6	25-89-Ｗ・Ｘ１	545.20～545.42	(180)×165		145×35×15	偏円形		105	
8	1	3	25-90-Ｈ・Ｉ-19・20	539.95～540.24	183×161	22×9	109×35×11	偏円形		115	
8	2	7	25-100-Ｃ-２	539.05～539.11	200×196	26×2		偏円形		115	
8	3	9	25-100-Ａ-２	538.91～539.08	161×157	24×3		円形		115	
8	4	9	25-99-Ｙ・Ｚ-２・３	538.25～538.32	185×165	18.5×6		隅丸長方形		115	
9	1	3	25-99-Ｐ・Q-14	537.03～537.11	180×178	20×6		円形	５区１号平坦面	127	
9	2	3	25-99-Ｐ・Q-12	537.20～537.29	180×170	20×6		円形	５区２号平坦面	127	
9	3	3	25-99-Ｏ・Ｐ-８・９	537.32～537.39	178×170	21.5×7		円形	５区３号平坦面	127	
9	4	4	25-99-Ｍ・Ｎ-17	536.68～536.73	178×165	20×3		円形	５区４号平坦面	127	
9	5	4	25-99-Ｍ-14	536.88～536.93	155×150	20×3		円形	５区５号平坦面	127	
9	6	4	25-99-Ｍ-11・12	536.99～537.03	180×175	27.5×7		円形	５区６号平坦面	127	
9	7	4	25-99-Ｍ-９	537.17～537.21	210×190	20×5		円形	５区７号平坦面	127	
9	8	5	25-99-Ｉ-10	536.95～537.02	170×160	21×4		円形	５区８号平坦面	127	
9	9	6	25-99-Ｅ-16	536.37～536.43	174×165	21.5×5		円形		128	

区画	平坦面番号	畑番号	グリッド	標高(m)	規模(長×短cm)	平坦面溝(幅×最大深cm)	中央溝(長×幅×深cm)	形状	発掘時遺構名称	挿図	PL.
9	10	6	25-99-Ｆ-13	536.53～536.58	204×200	23.5×5		円形		128	
9	11	6	25-99-Ｅ・Ｆ-10・11	536.73～536.76	217×191	19.5×4		偏円形		128	
9	12	7	25-99-Ｃ-23	535.21～535.30	222×187	24×7		長円形		128	
9	13	7	25-99-Ｂ・Ｃ-20・21	535.78～535.82	204×－	26×7		円形		128	
9	14	8	25-99-Ｃ-17	536.18～536.24	235×213	39×7		偏円形		128	
9	15	8	25-99-Ｃ-15	536.40～536.44	152×－	19.5×2		円形		128	
9	16	8	25-99-Ｂ・Ｃ-11・12	536.64～536.69	218×196	24×8		円形		128	
9	17	8	25-99-Ｂ-9	536.87～536.91	196×196	26×6		円形		128	
9	18	1-1-2	25-98/99-Ｙ/Ａ-15・16	536.22～536.31	196×174	28.5×10		偏円形		129	
9	19	1-1-2	25-98-Ｙ-12	536.50～536.56	191×174	23.5×6		円形		129	
9	20	1-1-2	25-98-Ｙ-9	536.80～536.83	191×－	28×5		円形		129	
9	21	9	25-99-Ｔ-５・6	537.92～537.97	184×180	17×2		円形	５区９号平坦面	129	
9	22	9	25-99-Ｔ-4	538.28～538.37	190×190	20×3		円形	５区10号平坦面	129	
9	23	10	25-99-Ｑ-6・7	537.50～537.62	190×185	20×6		円形	５区11号平坦面	129	
9	24	10	25-99-Ｐ・Ｑ-4	537.71～537.77	200×189	25×7		円形	５区12号平坦面	129	
9	25	11	25-99-Ｍ-6	537.32～537.38	195×190	22.5×7		円形	５区13号平坦面	129	
9	26	11	25-99-Ｍ-4・5	537.46～537.52	155×150	20×9		円形	５区14号平坦面	129	
9	27	11	25-99-Ｌ・Ｍ-５	537.51～537.55	160×150	20×11		円形	５区15号平坦面	130	
9	28	11	25-99-Ｌ・Ｍ-1	537.64～537.68	161×－	22×5		円形	５区16号平坦面	130	
9	29	12	25-99-Ｊ-7	537.21～537.25	195×186	23.5×6		円形	５区17号平坦面	130	
9	30	12	25-99-Ｉ・Ｊ-４・５	537.43～537.48	220×195		190×35×15	円形	５区18号平坦面	130	
9	31	12	25-99-Ｉ-2	537.71～537.75	190×175	25×3		円形	５区19号平坦面	130	
9	32	13	25-99-Ｇ-8	537.10～537.15	185×175			円形	５区20号平坦面	130	
9	33	13	25-99-Ｆ・Ｇ-５	537.30～537.41	220×215		180×40×13	円形	５区21号平坦面	130	
9	34	13	25-99-Ｆ-２・３	537.59～537.67	210×195	22.5×6		円形	５区22号平坦面	130	
9	35	14	25-99-Ｃ-6	537.17～537.24	202×195	23.5×6		円形	５区23号平坦面	130	
9	36	14	25-99-Ｂ-3	537.55～537.63	204×191	15×5		円形	５区24号平坦面	131	
9	37	15	25-98-Ｘ-7	534.06～537.08	226×200	24×5		偏円形		131	
9	38	15	25-98-Ｙ-4・５	537.45～537.51	200×195	24×7		偏円形	５区14号平坦面	131	
10	1	4	25-89-Ｋ・Ｌ-10Ｌ-23	538.23～538.29	165×161	28×7		円形		141	
10	2	4	25-89-Ｉ・Ｊ-23・24	538.21～538.29	178×152	26×6		偏円形		141	
10	3	4	25-89-Ｈ-24	538.14～538.19	157×152	20×5		円形		141	
10	4	4	25-89-Ｆ-24・25	538.09～538.16	165×148	19.5×6		偏円形		141	
10	5	6	25-89-Ｉ・Ｊ-19・20	538.43～538.46	170×157	24×3		円形		141	
10	6	7	25-89-Ｃ・Ｄ-24	538.19～538.20	139×131	17.5×2		円形		141	
10	7	8	25-88/89-Ｙ/Ａ-25	538.17～538.21	165×－	17×5		半円形		141	

区画	平坦面番号	畑番号	グリッド	標高(m)	規模(長×短cm)	平坦面溝（幅×最大深cm）	中央溝（長×幅×深cm）	形状	発掘時遺構名称	挿図	PL.
11	1	1	25-89-C-18	539.08～539.20	192×188	20×7		円形	５-②区１号平坦面	142	
11	2	1	25-89-B・C-16	539.67～539.82	200×184	30×9		円形	５-②区２号平坦面	142	
12	1	1	25-98-T-4・5	537.42～537.54	218×208	30.5×5		円形		147	
12	2	1	25-98-S・T-2・3	537.97～538.07	191×187	26×4		円形		147	
12	3	2	25-98-R-8	536.85～536.94	187×－	26×8		円形		147	
12	4	2	25-98-Q-5・6	537.37～537.44	209×－	24×1		隅丸長方形		147	
12	5	2	25-98-P・Q-4	537.97～538.05	183×174	19.5×4		円形		147	
13	1	2	25-100-N-10	534.97～535.14	191×174	26×2		偏円形		151	
13	2	3	25-100-K・L-10・11	534.14～535.23	187×182	21.5×6		偏円形		151	
13	3	4	25-100-I-17	532.72～532.80	174×174	24×4		円形		151	
13	4	4	25-100-J-15・16	533.19～533.25	187×	21.5×5		円形		151	
13	5	4	25-100-G・H-13・14	533.81～533.98	191×183	32.5×3		円形		151	
13	6	4	25-100-F・G-11・12	535.57～535.83	178×160	24×6		円形		151	
13	7	5	25-100-E-18・19	532.20～532.28	187×	23×6		円形		151	
13	8	5	25-100-D・E-17	532.57～532.69	174×174	24×5		円形		151	
13	9	5	25-100-D-15・16	533.03～533.24	170×170	24×6		円形		151	
14	1	2	35-10-A-20	531.85～531.95	170×161	19.5×2		偏円形		159	
14	2	5	35-9-C-2	530.77～530.89	(174)×－	28×6		円形	４区１号平坦面	159	
14	3	6	35-8-Y-11・12	528.40～529.28	(144)×－	22×2		円形	４区２号平坦面	159	
14	4	6	35-8-	529.94～530.00	220×200	27.5×4		円形	４区３号平坦面	159	
14	5	6	35-8-X-4・5	530.46～530.54	225×195	25×4		偏円形	４区４号平坦面	159	
14	6	7	35-8-T-10・11	529.47～529.59	220×205	22.5×7		円形	４区５号平坦面	159	
14	7	7	35-8-S-7、T-7・8	529.97～530.05	225×215	20×5		円形	４区６号平坦面	159	

溝

番号	始点（標高上位）	始点標高（m）	終点(標高下位)	終点標高（m）	幅（m）	深さ(cm)	確認長（m）	備考	挿図	PL.
5	25-90-H-17・18	540.45	25-100-S・T-7	533.55	0.7～1.2	20～35	98.6		43～45	15～19
45	25-80-Y-23	544.23	26-71-D-23	544.46	0.7	1～36	16.5		85	
53	26-71-D-9	547.40	25-89-L-17	540.6	0.3～0.95	21	295.2		28・30～36	7～19
55	25-100-C-19	531.21	25-100-D-21	530.75	0.3～0.5	16～60	7.2		54	25
57	25-89-V-21	539.93	25-99-Y-12	536.8	0.8～1.3	34	70.6		52・53	23～25

水路

番号	始点（標高上位）	始点標高（m）	終点（標高下位）	終点標高（m）	幅（m）	深さ(cm)	確認長（m）	備考	挿図	PL.
1	25-88-U・V-25	537.90	35-6-J-5	528.73	0.5～0.6	34～50	306.1	前報告記載部分含む	57	29・30
3	25-89-E-17	538.66	25-88-W-25	537.69	0.25～0.4	42～60	51.2	１号水路と連続する	57・59～61	28

道

番号	始点（標高上位）	始点標高(m)	終点（標高下位）	終点標高(m)	幅(m)	確認長(m)	備考	挿図	PL.
7	25-89-U・V-22	540.5	35-6-J-5・6	529.21	0.9～2.1	389.7		56・57	56～57
10	25-90-H-17・18	540.18	25-100-S-6	534.85	1.2	98.6		43～45	15～19
14	25-80-K-18	547.7	25-90-M・N-10	541.75	1.1	75.6		38～41	14・15
15	25-80-M・N-22	545.7	25-80-J-23	545.60	65.0	16.5		40	15
16	25-80-Y-21	544.55	26-81-U-13	538.78	0.7～1.2	117.8		30・47・48	20～22
19	35-9-F-1	531.17	35-8-N-12	528.89	1.2	83.2		65	31
20	25-100-G-9	537.7	25-100-A-13	537.00	0.56～1.9	29.0		63	30
21	26-71-D-9	547.4	25-89-L-17	540.60	1.8	295.2		28・30～36	7～14
23	25-100-C-19	531.37	25-100-D-21	531.08	1.1～1.3	9.6		54	25
24	25-99-L-24	533.2	35-9-H-1	531.10	0.48-1.0	22.6		65	25・31
25	25-89-U・V-22	540.5	25-99-Y-12	536.80	1.5～2.9	71.6		36・51～53・56	23～25・31
26	25-88-T-24	539.06	25-98-V-4	537.50	0.7-0.9	21.9		57	27・30

石垣

番号	西端	東端	方位	長(m)	高さ(cm)	備考	挿図	PL.
10	25-80-M・N-22	25-80-J-23	N-79°-E	16.0	60-65		40	15
13	26-71-Q-21	26-71-N-24・25	N-60°-E	18.8	62		49	22・33

土坑

番号	位置	長軸長(cm)	短軸長(cm)	深さ(cm)	長軸方位	備考	挿図	PL.
1624	25-89-H-24・25	260	110	23	N-20°-W	南端に木質の圧痕	143	

ヤックラ

番号	位置	標高(m)	短軸長(m)	長軸長(m)	長軸方位	発掘時遺構名称	備考	挿図	PL.
1	25-80-P～R-18～20	545.7～546.9	4.7	8.7	N-20°-W	7区1号ヤックラ		95・96	
2	25-80-R・S-15～17	549.2～547.9	3.5	(10.25)	N-20°-W	7区2号ヤックラ		95・96	
3	25-80-P・Q-15・16	547.4～548.2	2.5	(4.0)	N-20°-W			95	
4	25-80-I・J-19・20	546.5～548.2	(2.5)	(4.0)	N-25°-W			103	

柵

番号	位置	全長(m)	杭数	方位	備考	挿図	PL.
9	25-99-S・T-5・6	3.5	4	N-86°-E	N-29°～35°-W方向に倒れている	162	50

前原遺跡　畑

グリッド	標高(m)	最大幅(m)	畑長(m)	条数	平均条間(cm)	畝方位	平坦面数	面積(㎡)	挿図	PL.
35-9-F～J-23・24	518.38	13.9	4.2	10	45/55	N-5°-W		47.3	174	47

補遺

集石

番号	位置	長軸長(cm)	短軸長(cm)	長軸方位	確認面標高	備考	挿図	PL.
25	25-89-J・K-25	500	120	N-78°-W	537.6	近世相当面	160	50
26	25-90-C-11	95	92		541.9	古代相当面	161	

焼土

番号	位置	長軸長(cm)	短軸長(cm)	厚さ(cm)	確認面標高	備考	挿図	PL.
81A	25-90-B-11	54	51	6	541.58	105号竪穴建物覆土上位	162	50
81B	25-90-B・C-11	45	23	2	541.58	105号竪穴建物覆土上位	162	50

写 真 図 版

1　復旧坑第２群　第５列　　西から

2　復旧坑第２群　第３列南部　　東から

1　復旧坑第２群第４列南部　　東から

2　復旧坑第２群第４列北部　　東から

3　復旧坑第２群第５列北部　　東から

4　復旧坑第２群第４列北部　　西から

5　復旧坑第２群北部土層観察状況　　南西から

6　復旧坑第２群北部土層観察状況　　北東から



7　復旧坑第２群南部土層観察状況　　南西から

8　復旧坑第２群61号復旧坑　　北西から

1　復旧坑第２群83a号復旧坑断面　　西から



2　復旧坑第２群87a号復旧坑断面　　西から

3　復旧坑第２群88b号復旧坑断面　　西から



4　復旧坑第２群89a号復旧坑断面　　西から



5　復旧坑第２群90a号復旧坑断面　　西から



6　復旧坑第２群91a号復旧坑断面　　西から

7　復旧坑第２群93a号復旧坑断面　　西から



8　復旧坑第２群94a号復旧坑断面　　西から



1　復旧坑第２群94a号復旧坑断面　　西から



2　復旧坑第２群95b号復旧坑断面　　西から



3　復旧坑第２群96号復旧坑断面　　西から

4　復旧坑第２群97号復旧坑断面　　西から

5　復旧坑第３群・第４群　　上が北

1　復旧坑第４群　　上が北西

2　61号・62号復旧坑　　上が北

3　61号復旧坑断面　　東から

4　62号復旧坑　　北から

5　62号復旧坑断面　　南から

1　発掘区西部第４・５区画　中央は21号道・53号溝　　西から



1　21号道・53号溝　12号・９号屋敷周辺　　上が北

2　21号道・53号溝　８号屋敷周辺　　上が北

1　21号道・53号溝と湖面２号橋(不動大橋)　　東から

2　21号道・53号溝　石橋１周辺　　東から

3　21号道・53号溝　石橋１　　東から

4　21号道・53号溝　石橋１下部　　東から

5　21号道・53号溝　石橋２　　西から

1　21号道・53号溝　石橋２　　西から

2　21号道・53号溝　石橋３　　西から

3　21号道・53号溝　石橋３　　東から

4　21号道・53号溝　石橋４周辺　　南から

5　21号道・53号溝　石橋４　　南から

6　21号道・53号溝　石橋４　　東から

7　21号道・53号溝　石橋４下部　　東から

8　21号道・53号溝　石橋５　　東から

1　21号道・53号溝　石橋５　　南から

2　21号道・53号溝　断面Ｉライン西部　　東から

3　21号道・53号溝　断面Ｉライン中部　　東から

4　21号道・53号溝　断面Ｉライン東部　　東から

5　21号道・53号溝　断面Ｎライン21号道部分　　西から

6　21号道・53号溝　断面Ｏライン53号溝部分　　西から



7　21号道・53号溝　断面Ｏライン21号道部分



8　21号道・53号溝　断面Ｐライン21号道部分　　東から

1　21号道・53号溝　14号道との交点　　南から

2　21号道・53号溝　木樋部分上の建材等　　東から

3　21号道・53号溝　木樋部分上の建材等　　北から

4　21号道・53号溝　木樋部分上の建材等　部分　　北から

5　21号道・53号溝　木樋　　南から

6　21号道・53号溝　木樋東端　　南から

7　21号道・53号溝　木樋西端　　南から

8　21号道・53号溝　木樋身部　　南から

1　21号道・53号溝　木樋身部　　南から

2　21号道・53号溝　木樋身部　　西から



3　21号道・53号溝　木樋身部堆積土　　南から

4　21号道・53号溝　木樋身部東端部　　南から

5　21号道・53号溝　木樋掘り方　　北から

6　21号道・53号溝　木樋掘り方　　西から

7　21号道・53号溝　木樋

1　21号道・53号溝　２号屋敷西　　北西から

2　21号道・53号溝　２号屋敷西　　北から

3　21号道・53号溝　２号屋敷西　　北西から

4　21号道・53号溝　２号屋敷西　　北から

1　21号道・53号溝　断面Wライン周辺　　西から

2　21号道・53号溝　25-90-C-23Gグリッドの材　　東から

3　21号道・53号溝　25-90-C-23Gグリッドの材　　東から

4　21号道・53号溝　断面Xライン周辺　　東から

5　21号道・53号溝　断面Xライン周辺　　西から

6　21号道・53号溝　断面Xライン　　東から

7　14号道　　南から



1　14号道　断面Ａライン周辺　　南から



2　14号道　断面Ｂライン　　北西から



3　14号道　断面Ｂライン　部分　　北東から

4　15号道と10号石垣　　南から

5　15号道　断面Ｃライン掘削状況　　北から



6　15号道　断面Ｃライン　部分　　西から

7　５号溝・10号道　　南東から

1　５号溝・10号道北部　15号建物周辺　　南東から

2　５号溝・10号道南部　21号道・53号溝木樋との交点　　西から



1　５号溝・10号道　　南から

2　５号溝・10号道北部　　南東から

3　５号溝・10号道北部　　北西から

4　５号溝・10号道北部　部分　　北から

5　５号溝・10号道北部　部分　　南西から

6　５号溝・10号道北部　部分　　北東から

1　10号道・５号溝東端部　　西から

2　10号道・５号溝東端部　　北から

3　10号道・５号溝石橋２　　北から

4　10号道・５号溝石橋２　　北から

5　10号道・５号溝断面Ｂライン　　南東から

6　10号道・５号溝断面Ｆライン　　南から

7　10号道・５号溝断面Ｇライン　　北西から

8　10号道・５号溝断面Ｇライン　部分　　北西から

1　10号道・５号溝断面Ｈライン　　北西から

2　10号道・５号溝断面Ｈライン　部分　　北西から

3　10号道・５号溝断面　　東から



4　10号道・５号溝断面　　東から

5　10号道・５号溝西南部　　南から

1　16号道と21号道の交点　　東から

2　16号道南部　　東から

3　16号道南部　　西から

4　16号道　　東から

5　16号道　分岐部　　西から

1　16号道　北部　　南から

2　16号道　北部　　北から

3　16号道　北部　　南から

4　16号道　北部　　北から

1　16号道北端部　　北から

2　13号石垣　　北西から

3　13号石垣部分　　北西から

4　13号石垣部分　　北から

5　13号石垣部分　　北から

1　25号道・57号溝南部　　上が南

2　25号道・57号溝中部　　上が北

3　25号道・57号溝北部　　上が南

4　25号道・57号溝南部　　北から

5　25号道・57号溝南部　　南から

1　25号道・57号溝南部杭列　　北東から

2　25号道・57号溝南部杭列　　西から

3　25号道・57号溝南部杭列上の竹・草本茎部束

4　25号道・57号溝断面Ａライン　　南から



5　25号道・57号溝石橋１・２周辺　　南から

6　25号道・57号溝石橋１　　北から

7　25号道・57号溝石橋２　　東から

8　25号道・57号溝石橋１・２除去後　　北から

1　25号道・57号溝洗い場周辺　　南から

2　25号道・57号溝洗い場周辺　　北から

3　23号道・55号溝　　南東から

4　23号道・55号溝　部分　　北西から

5　23号道・55号溝　部分　　北から

6　23号道・55号溝断面Ｈライン周辺　　東から

7　23号道・55号溝断面Ｈライン　　北西から

1　７号道　27号道・25号道・53号溝との接点　　上が北

2　７号道　27号建物と51号建物との間　　上が南

1　７号道　第９-第10区画間　　上が北

2　７号道　１号水路・26号道との交点　　上が北

3　７号道　第９-第10区画間23号集石付近　　北東から

4　７号道　第９-第12区画間

1　７号道埋没状況　　東から

2　７号道　断面Ｂライン　　東から

3　７号道　断面Ｄライン　　西から

4　１号水路中部（３号水路部分）　　北東から

5　１号水路南部（３号水路部分）　　北西から

1　1号水路断面Aライン周辺　　北から

2　1号水路　部分　　西から

3　1号水路断面Eライン周辺　　西から

4　1号水路断面Aライン　　北から

5　1号水路断面Bライン　　南から

6　1号水路断面Cライン　　南から



7　1号水路断面Dライン　　北から

1　1号水路　26号道から7号道への接続部　　南西から

2　1号水路　26号道から7号道への接続部　　南西から

3　1号水路　泥流堆積状況　　南西から

4　1号水路　断面Jライン　　南から

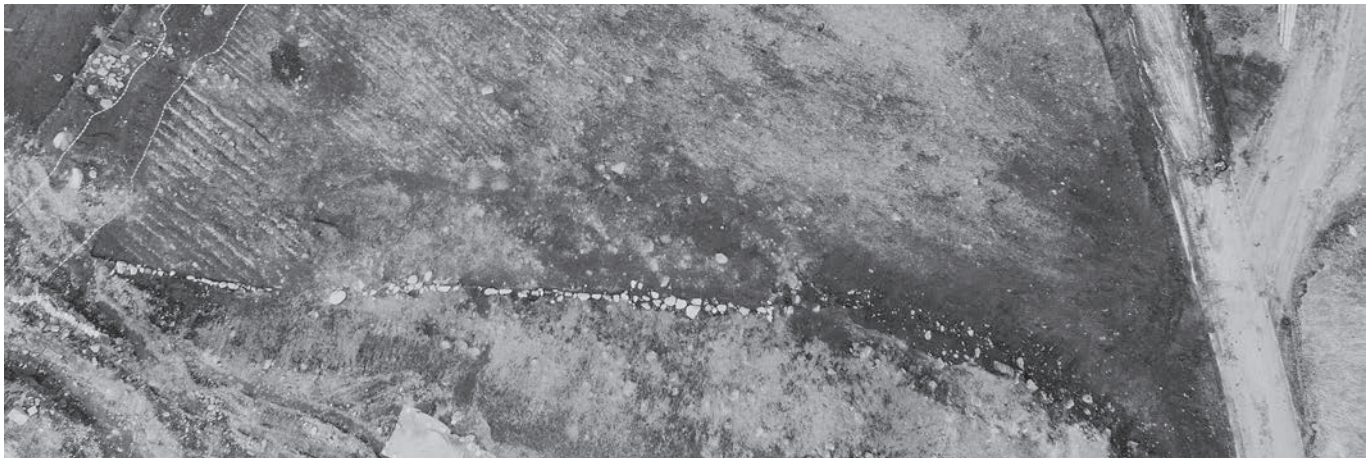

5　25号道・57号溝から東に延びる石列・道　　上が北

6　20号道　　東から

7　20号道　　西から

1　24号道西部　　東から

2　24号道　部分　　西から

3　25号道断面Ａライン　　東から

4　25号道断面Ｂライン　　東から

5　19号道　　東から

6　19号道　　西から

7　19号道　　西から

8　19号道　発掘風景　　西から

1　天明泥流下遺構の確認作業　第９区画　　西から

2　第４区画の発掘　　西から

1　第１区画畑13号石垣周辺　　東から



2　第１区画畑13号石垣周辺　　北から

1　第１区画土層断面確認状況（Ａライン）　　西から

2　第１区画土層断面Ａライン　　南東から

3　第１区画土層断面Ｂライン北部　　南東から

4　第１区画土層断面Ｂライン南部　　南東から

5　第１区画土層断面Ｃライン　　南から

6　第１区画土層断面Ｄライン　　南から

7　第１区画土層断面Ｅライン　　南から

8　第１区画土層断面Ｆライン　　南から

1　第４区画南東部　　上が北西

2　第４区画南東部　12号～ 15号畑周辺　　上が北

1　第４区画南東部　16号・18号畑周辺　　上が北



2　第４区画北東部　８号～ 11号畑周辺　　上が北

1　第４区画北東部　22号畑周辺　　上が西

2　第４区画中央部　９号畑・10号平坦面周辺　　上が西

3　第４区画東部　８号・10号畑周辺　　東から

4　第４区画10号・11号平坦面　　東から

5　第４区画21号平坦面　　南東から

6　第４区画８号平坦面断面　　東から

1　第５区画12号屋敷周辺　　上が西

2　第５区画５号畑周辺　　北西から

1　第６・第７区画　　南東から

2　第８区画７号畑周辺　　上が北

1　第８区画１号・６号畑周辺　　西から

2　第８区画１号畑北部　　東から

3　第９区画７号・８号畑周辺　　上が北

4　第９区画７号・８号畑周辺　　南から

5　第９区画14号畑　　北から



1　第９区画14号畑西柵　　北西から

2　第９区画14号畑西柵　　北西から

3　第９区画14号畑西柵　　西から

4　第９区画14号畑西柵　　西から

5　第９区画14号畑西柵上の植物質遺物

1　第９区画13号畑・38号平坦面周辺　　東から



2　第９区画６号平坦面　　東から

3　第９区画断面Ａライン　　東から



4　第９区画断面Ｂライン　　東から

5　第９区画９号柵列　　北東から

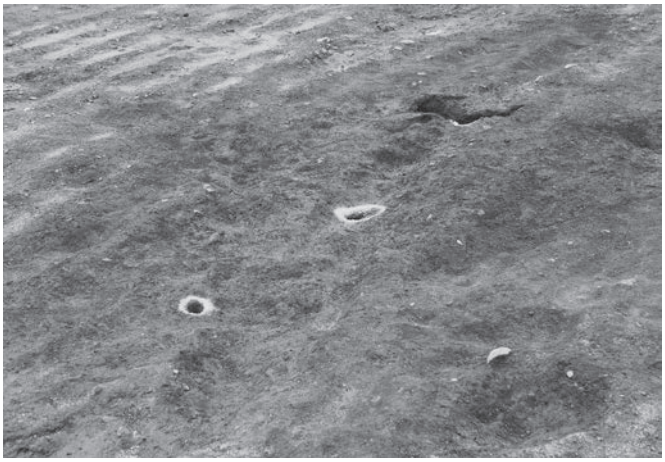

6　第９区画９号柵列　　南東から

7　第９区画９号柵列Ｐ１断面　　東から

8　第９区画９号柵列Ｐ３断面　　東から

1　第10区画２号・４号畑　27号建物周辺　　北から

2　第10区画４号畑　50号建物西部　　東から

3　第10区画４号・６号畑　　東から

4　第10区画４号・６号・７号畑　　北から

5　第10区画７号畑　　西から

6　第10区画７号畑木材集中１　　東から

7　第10区画４号畑人骨出土状況　　西から

8　第10区画４号畑人骨出土状況　　南から



1　第11区画１号畑　　東から

2　第11区画１号畑屋根材出土状況　　西から

3　第13区画　　上が北西

4　第13区画４号・５号畑　　西から

5　第13区画５号畑　　西から

1　第14区画西部　　上が北

2　第14区画西部　　東から



3　第14区画１号～３号畑　　東から

4　第14区画断面Ａライン　　東から



5　第14区画断面Ａライン　　東から

1　第14区画東部　　上が北

2　第14区画東部　　南から

3　第14区画東部　　西から

4　第14区画断面Ｂライン　　西から



5　第14区画断面Ｃライン　　南から

1　前原遺跡遠景　　西から

2　調査区全景　　上が北

1　調査前の前原遺跡　　西から

2　1号・2号トレンチ　　西から

3　1号トレンチ　　南から

4　2号トレンチ　　西から

5　2号トレンチ断面　　西から



6　3号トレンチ　　北から

7　3号トレンチ　　南西から

8　5号トレンチ　　西から

1　畑遺構全景　　西から

2　4号トレンチ　　西から

3　畑遺構西部　　上が北



4　畑遺構中部　　上が北

5　畑遺構東部　　上が北

6　畑遺構　部分　　西から

7　畑遺構　部分　　西から

補 遺

1　25号集石確認状況　　北から



2　25号集石断面　　東から

3　25号集石完掘状況　　東から

4　81号焼土　　南から

5　81号焼土断面　　南から

公益財団法人群馬県埋蔵文化財調査事業団調査報告書　第688集

石川原遺跡（４）第４分冊 建物以外の遺構編・前原遺跡

八ッ場ダム建設工事に伴う埋蔵文化財発掘調査報告書第78集

令和３(2021)年７月８日　印刷
令和３(2021)年７月30日　発行

編集・発行／公益財団法人群馬県埋蔵文化財調査事業団

〒377-8555　群馬県渋川市北橘町下箱田784番地2
電話(0279)52-2511(代表)
ホームページアドレス　http://www.gunmaibun.org/

印刷／朝日印刷工業株式会社