図　　版

図版１　余部遺跡周辺航空写真（昭和17年）

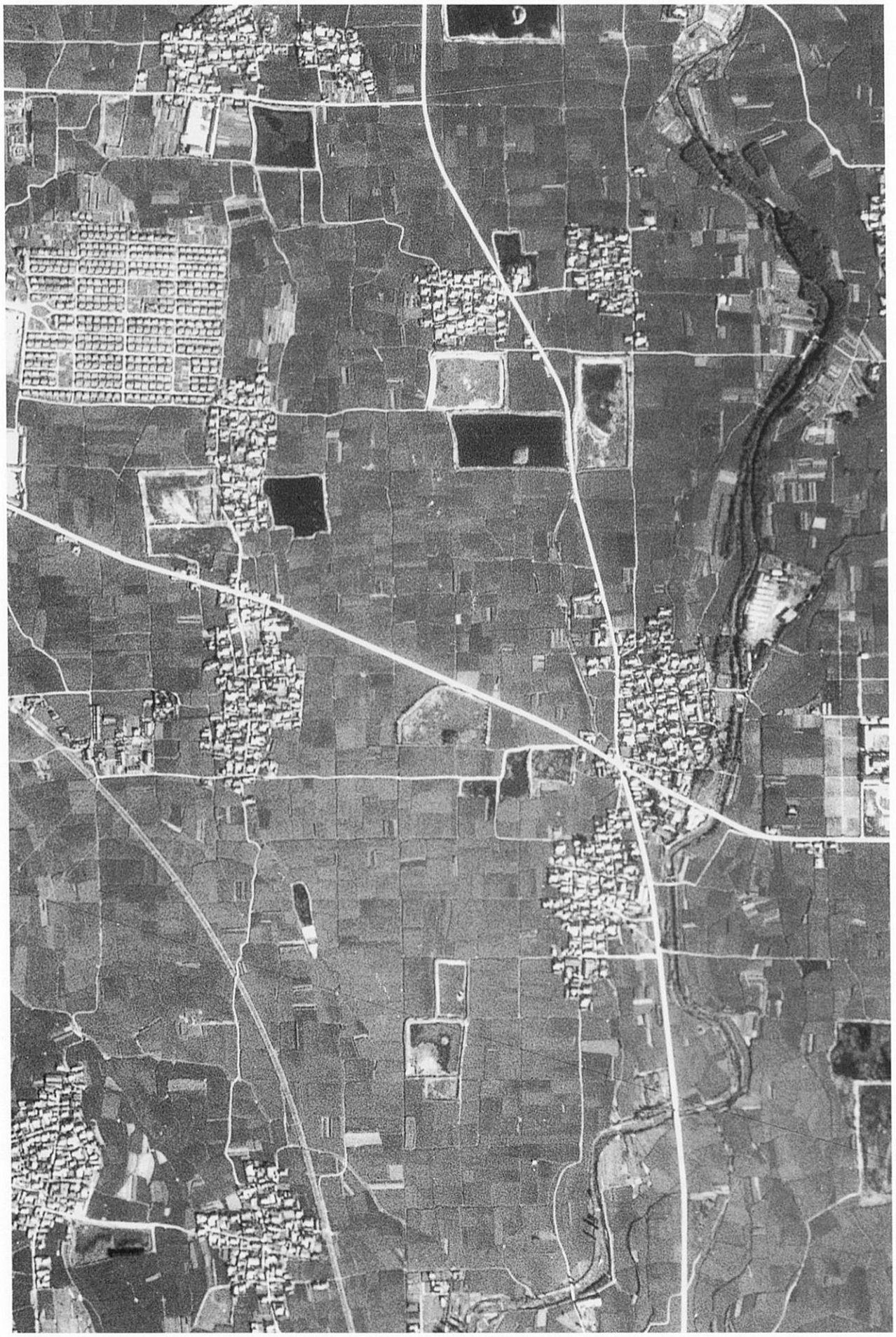

図版２　余部Ｂ（その１）東トレンチ



全景（航空写真）

図版３　余部Ｂ（その１）西トレンチ



全景（航空写真）

図版４　余部Ｂ（その１）東トレンチ



1：001・002・698－ＯＳ（北から）

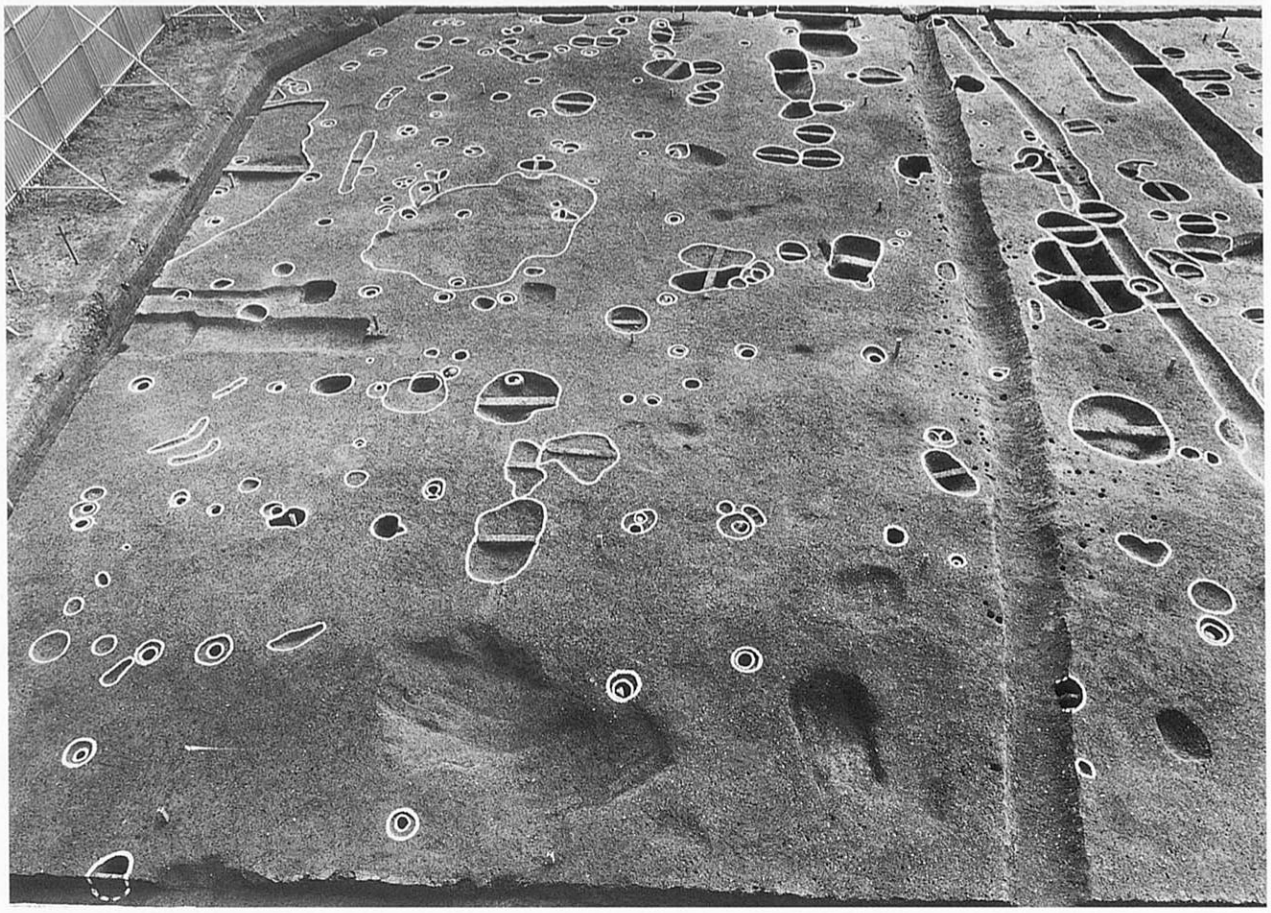

2：東部掘立柱建物群（北から）

図版５　余部Ｂ（その１）東トレンチ



１：不定形土坑群（北から）

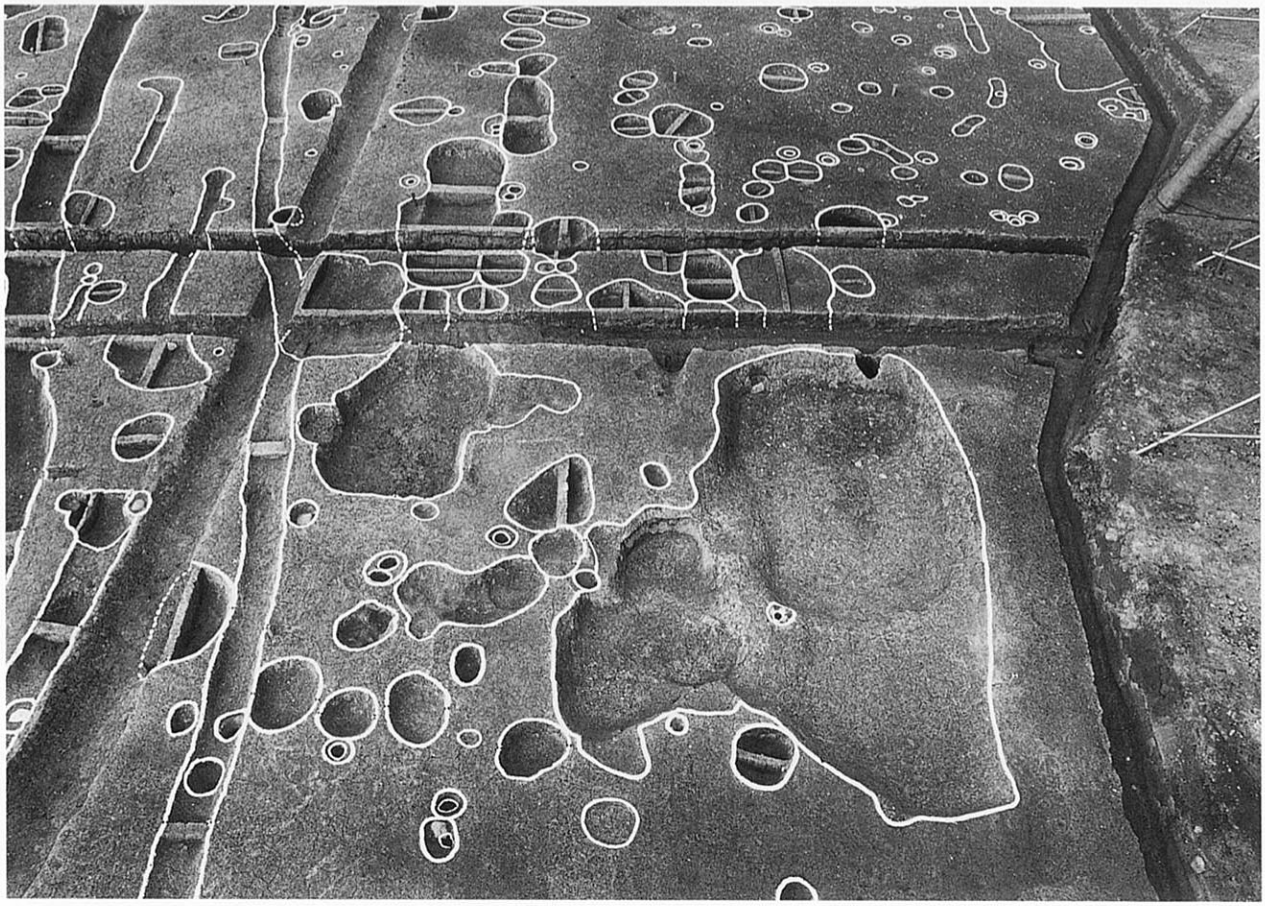

２：004・005－ＯＯ（南から）

図版６　余部Ｂ（その１）東トレンチ

1：542－ＯＯ　遺物出土状況（北から）

2：200－ＯＯ　遺物出土状況（西から）

図版７　余部Ｂ（その１）東トレンチ



1：004－ＯＯ　遺物出土状況（北から）

2：600－ＯＷ（北から）

図版８　余部Ｂ（その１）東トレンチ



1：001－ＯＳ　断面（北から）

2：002－ＯＳ　断面（北から）

3：698－ＯＳ　断面（西から）

4：002－ＯＳ　断面（南から）



5：631－ＯＰ（南から）



6：638－ＯＰ（東から）

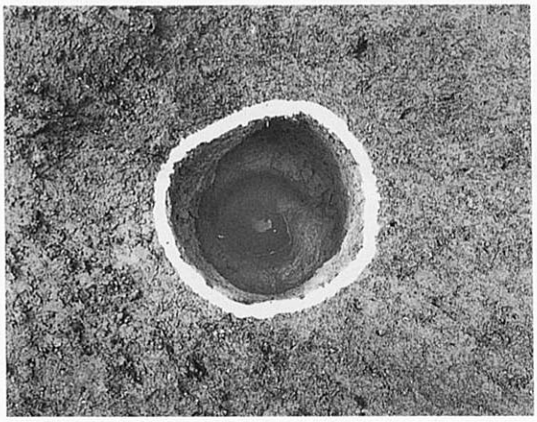

7：680－ＯＰ（東から）



8：604－ＯＰ（南から）

図版９　余部Ｂ（その１）西トレンチ

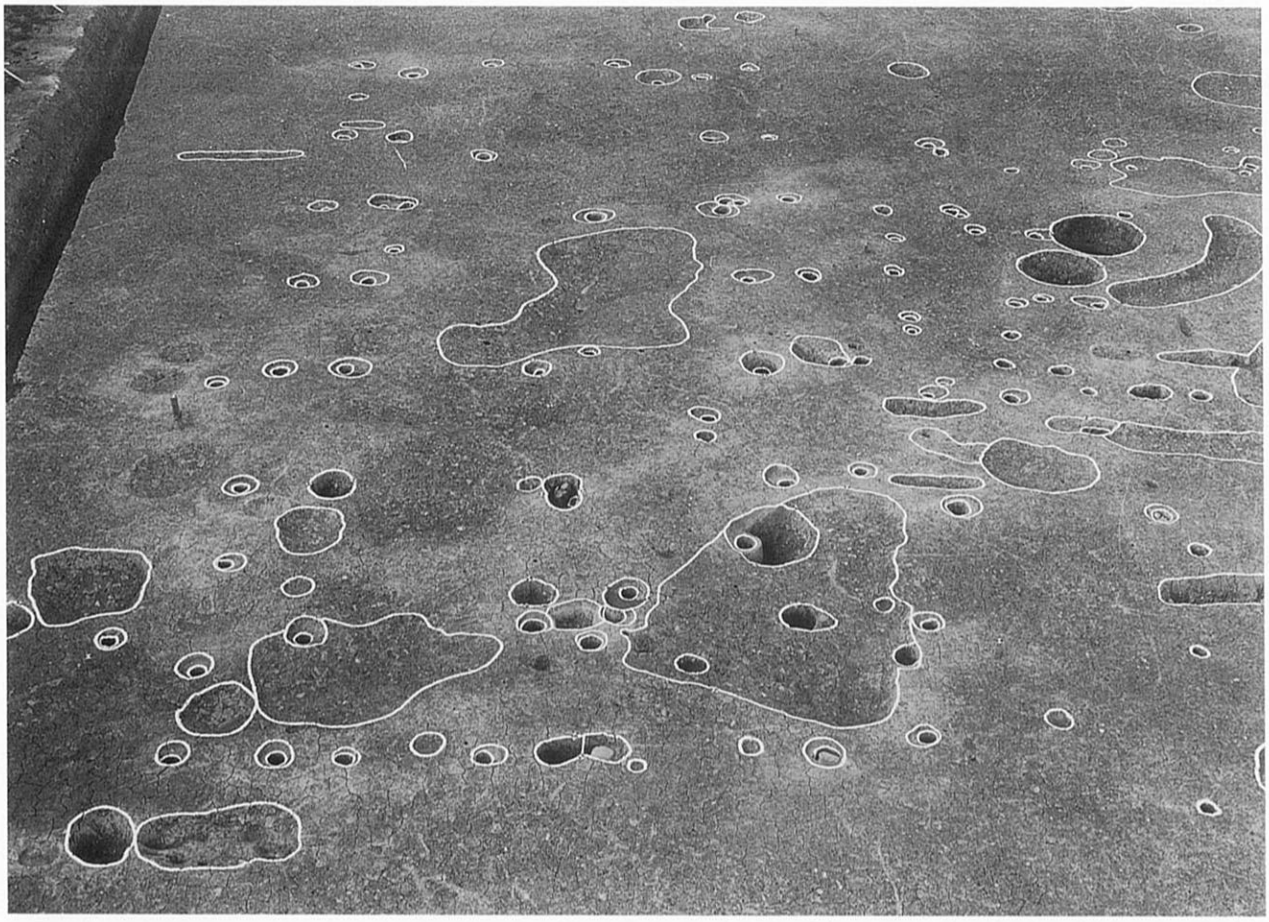

1：1138－ＯＢ（南から）



2：901－ＯＳ（東から）

図版10　余部Ｂ（その１）西トレンチ



1：鋳造関連遺構（東から）

2：鋳造関連遺構（西から）

図版11　余部B（その１）西トレンチ

1：977－OO（東から）

2：956－OO（東から）

図版12　余部B（その１）西トレンチ

1：974－OO（東から）

2：971－OO（西から）

図版13　余部B（その１）西トレンチ

1：1000－OO（東から）

2：1310－OW（東から）

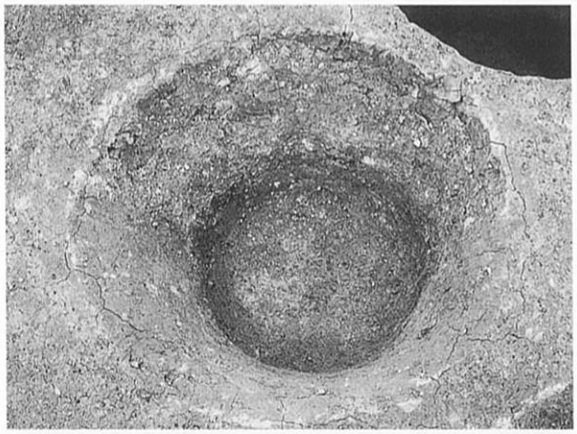

3：1268－OW（南から）

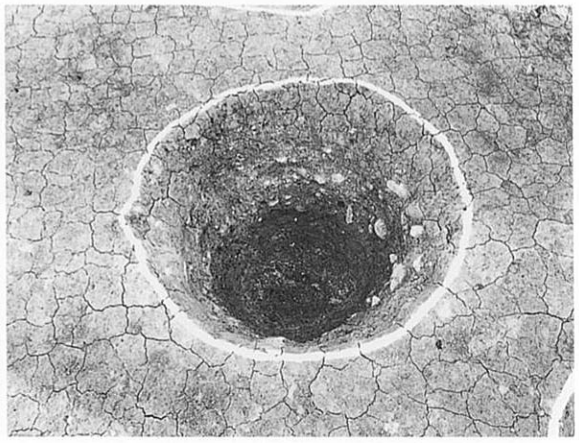

4：960－OW（南から）

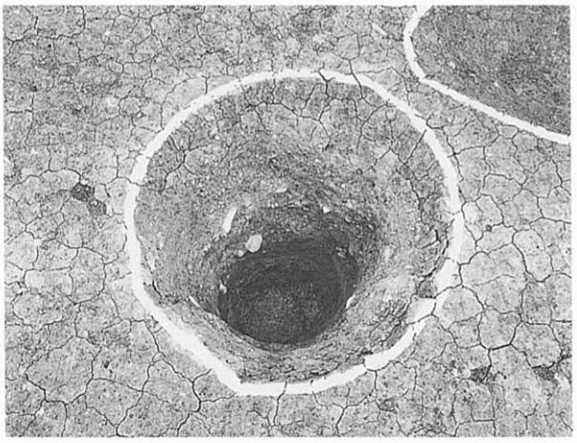

5：972－OW（南から）

図版14　余部B（その１）西トレンチ



1：1281－ＯＰ（西から）



2：1205－ＯＰ（南から）

3：1161－ＯＰ（南から）

4：1277－ＯＰ（東から）

5：1335－ＯＰ（西から）

6：1278－ＯＰ（西から）

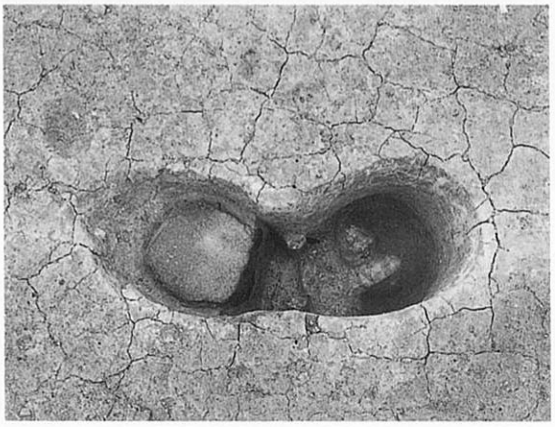

7：1138・1197－ＯＰ（北から）



8：1171・1323－ＯＰ（南から）

図版15　余部Ｂ（その１）東トレンチ　溝・土坑出土遺物

002・698－ＯＳ

004－ＯＯ

図版16　余部Ｂ（その１）東トレンチ　土坑出土遺物

26


25


24


27

31

29

35


36　37

図版17　余部Ｂ（その１）東トレンチ　土坑・建物出土遺物

200－ＯＯ

306－ＯＯ

318－ＯＢ（680柱穴）

652－ＯＢ（705柱穴）



580－ＯＢ（638・631柱穴）

図版18　余部Ｂ（その１）東トレンチ　井戸出土遺物

530－ＯＷ

600－ＯＷ

図版19　余部Ｂ（その１）東トレンチ　土坑・溝出土遺物

542－ＯＯ

901－ＯＳ

図版20　余部Ｂ（その１）西トレンチ　土坑・建物・井戸出土遺物

1000－ＯＯ

1000－ＯＯ

1211－ＯＢ（1258柱穴）

1268－ＯＷ



1310－ＯＷ

1006－ＯＷ

図版21　余部Ｂ（その１）西トレンチ　建物出土遺物

1281－ＯＰ

1138－ＯＢ（1205柱穴）

1138－ＯＢ（1205柱穴）

1138－ＯＢ（1205柱穴）

1138－ＯＢ（1278柱穴）

1138－ＯＢ（1278柱穴）

図版22　余部Ｂ（その１）西トレンチ　土坑・井戸出土遺物

956－ＯＯ



974－ＯＯ

974－ＯＯ



960・972－ＯＷ



971－ＯＯ

図版23　余部Ｂ遺跡航空写真（95年度調査遠景）

図版24　余部Ｂ（その２）　土層断面



1：2トレンチ　北壁断面
（南から）

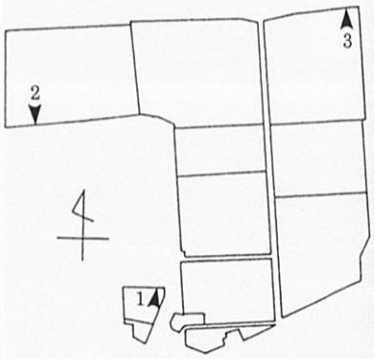

2：6トレンチ　南壁断面
（北から）

3：8トレンチ　北壁断面
（南から）

図版25　余部B（その２）　１トレンチ



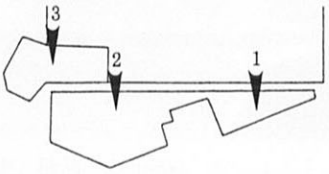

1：東側全景
（北から）

2：中央全景
（北から）



3：西側全景
（北から）

図版26　余部B（その２）　１・２トレンチ

１：１トレンチ　006土坑　断面（東から）



２：１トレンチ　006土坑（北から）

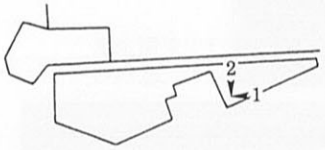

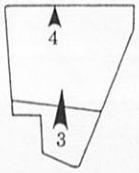



３：２トレンチ　スラグ堆積状況（南から）　４：２トレンチ　北壁断面（南から）

図版27　余部B（その2）　2・3トレンチ



1：3トレンチ　全景（北から）

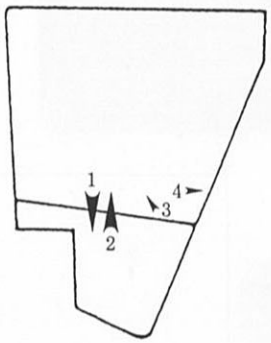

2：2トレンチ　全景（南から）



3：2トレンチ　008土坑　断面
（南東から）

4：2トレンチ　009土坑　断面（西から）

図版28　余部B（その２）　４トレンチ



1：全景（南から）



2：038溝　断面（北から）

図版29　余部B（その２）　４トレンチ

1：031・038溝　断面（北から）

2：031・038溝
埴輪出土状況
（北から）

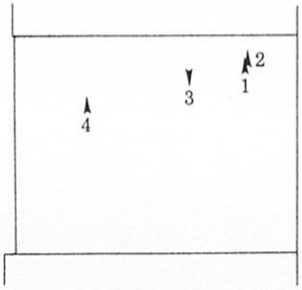



3：045溝　断面（南から）



4：067溝　断面（北から）

図版30　余部Ｂ（その２）　４トレンチ



1：029井戸　断面（北から）



2：088土坑　遺物出土状況（東から）

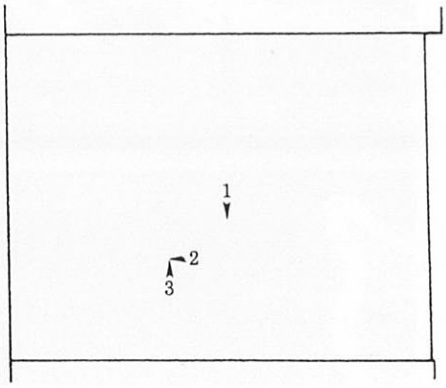

3：088土坑　断面（南から）

図版31　余部B（その２）　４トレンチ







1：080ピット　遺物出土状況（南から）
2：081ピット　断面（西から）
3：084ピット　遺物出土状況（北西から）
4：092ピット　遺物出土状況（南東から）

5：096ピット　遺物出土状況（北から）

6：094ピット　断面（北から）

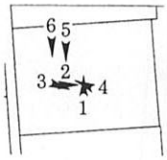

図版32　余部Ｂ（その２）　５トレンチ



1：全景（東から）

2：建物Ａ
（北から）



3：111ピット
礎石検出状況（東から）

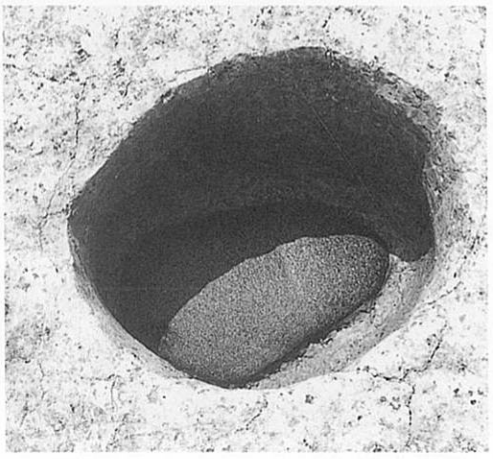

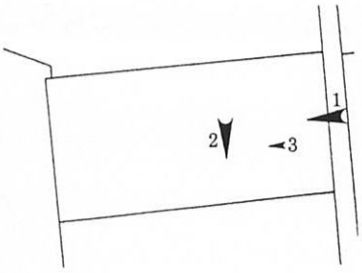

図版33　余部Ｂ（その２）　６トレンチ



1：鋤溝検出状況（東から）



2：全景（東から）

図版34　余部B（その２）　６トレンチ



1：西側全景（東から）





2：133土坑　断面（南から）

3：133土坑　遺物出土状況（北から）

図版35　余部B（その２）　６トレンチ



1：134土坑　断面（南から）



2：135土坑　断面（南東から）

3：520土坑　断面（南から）

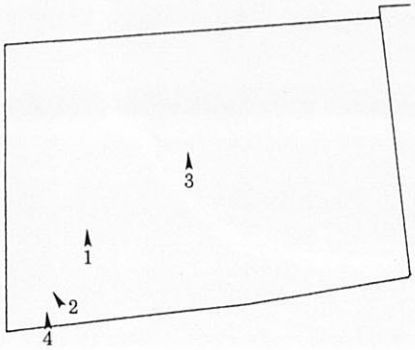

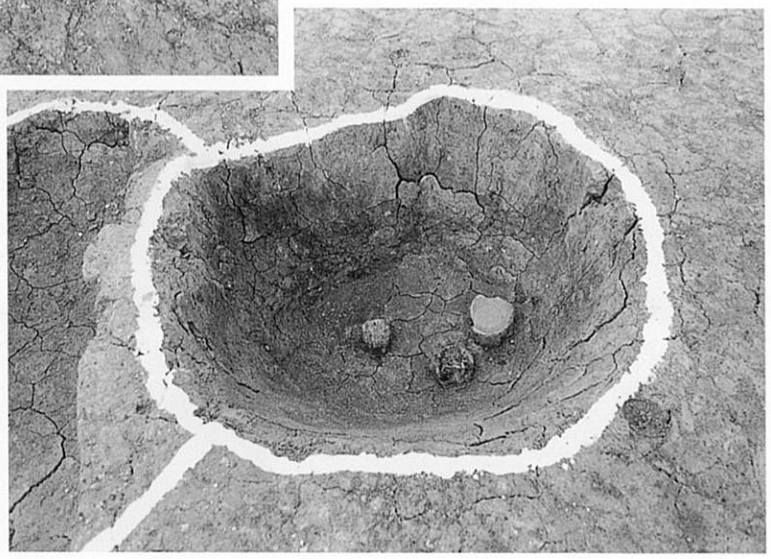

4：152土坑　遺物出土状況（南から）

図版36　余部B（その２）　６トレンチ

1：169土坑　遺物出土状況（東から）



2：188土坑　遺物出土状況（北西から）

3：197土坑　遺物出土状況（北から）

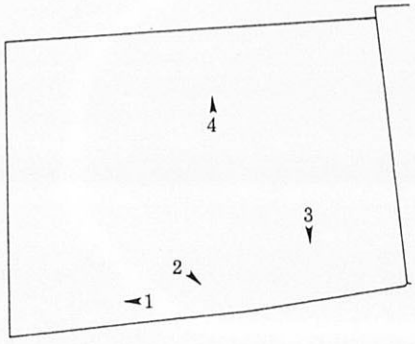



4：136井戸　断面（南から）

図版37　余部B（その２）　６トレンチ



1：137井戸　断面（南から）

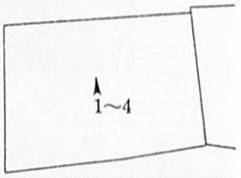



2：137井戸　断面（南から）



3：137井戸（南から）
4：137井戸　遺物出土状況（南から）

図版38　余部B（その２）　６トレンチ



1：257ピット　遺物出土状況
（南から）

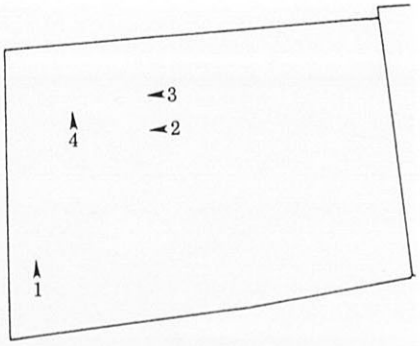

2：344ピット　遺物出土状況　東から）

3：357ピット　遺物出土状況（東から）

4：295ピット　断面（南から）

図版39　余部B（その２）　６トレンチ

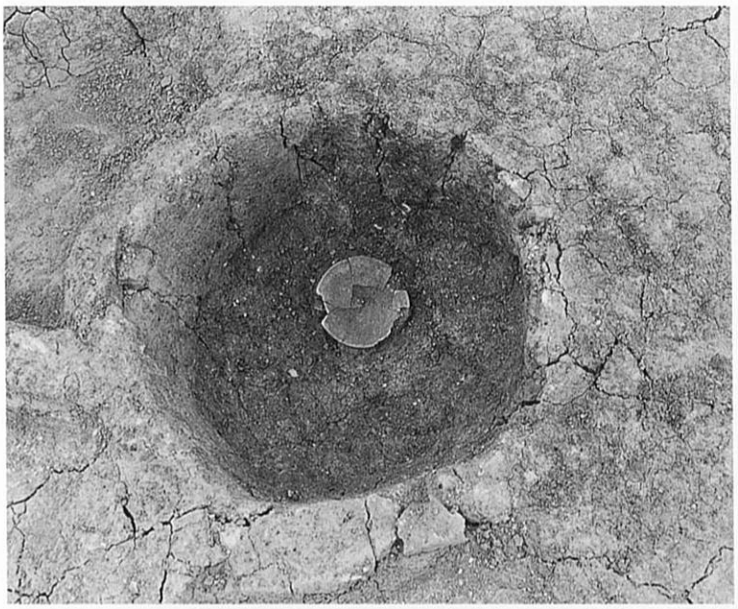

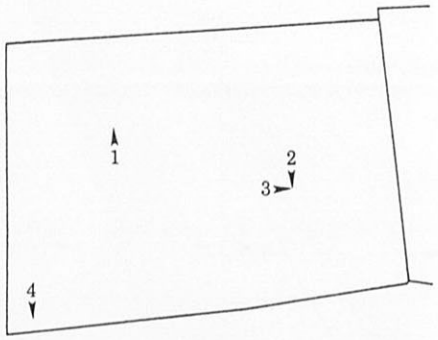

1：597ピット　遺物出土状況（南から）

2：560ピット　遺物出土状況（北から）

3：560ピット　遺物出土状況（西から）

4：131ピット　断面（北から）

図版40　余部B（その２）　７トレンチ

1：中央全景（西から）

2：1328溝　断面（東から）

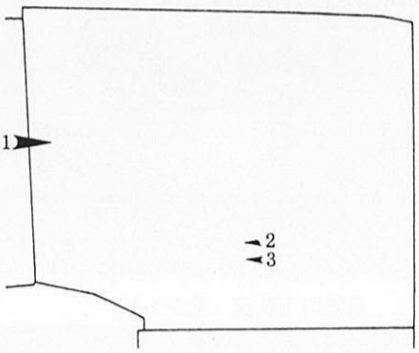



3：1333土坑　断面（東から）

図版41　余部B（その２）　７トレンチ

1：全景（西から）

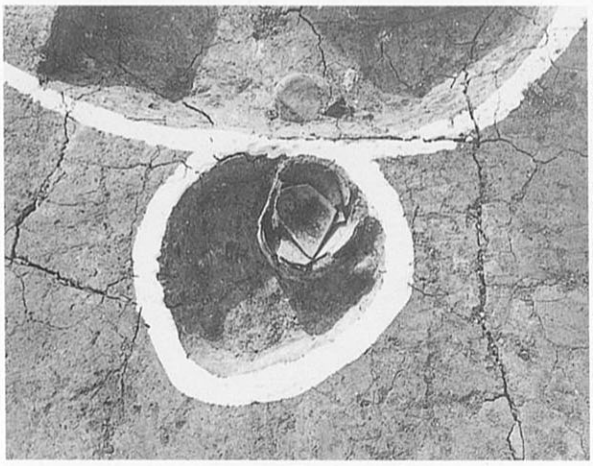

2：1293ピット　遺物出土状況
（東から）

3：1295土坑　遺物出土状況
（北から）



4：1298土坑　遺物出土状況
（北から）

5：北壁　銅銭出土状況（南から）

図版42　余部B（その２）　７トレンチ





1：全景（南から）
2：837溝（南西から）
3：837溝（北から）

図版43　余部B（その2）　7トレンチ

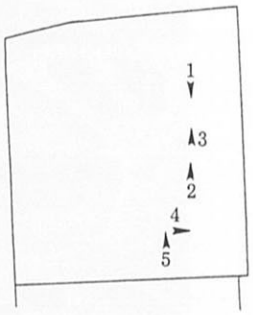

1：837溝　断面（北から）

2：837溝　断面（南から）

3：837溝　遺物出土状況（南から）



4：837溝　遺物出土状況（西から）

5：837溝　遺物出土状況（南から）

図版44　余部B（その２）　８トレンチ



1：699溝（東から）





2：700落ち込み・702溝（東から）
3：702溝　断面（東から）

図版45　余部B（その２）　８トレンチ

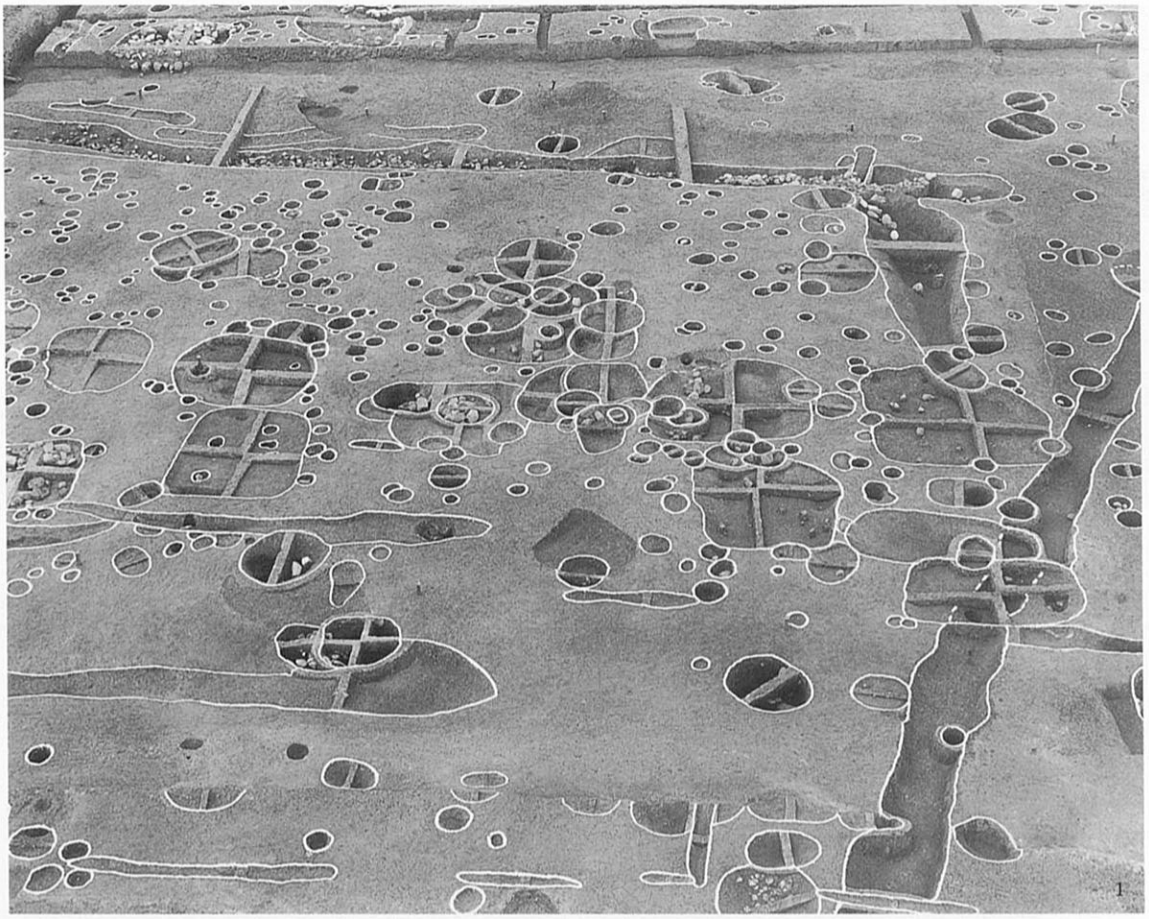

1：中央全景（南から）
2：996・1046・1051溝（東から）

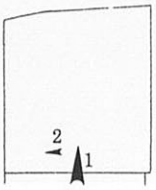

図版46　余部B（その２）　８トレンチ



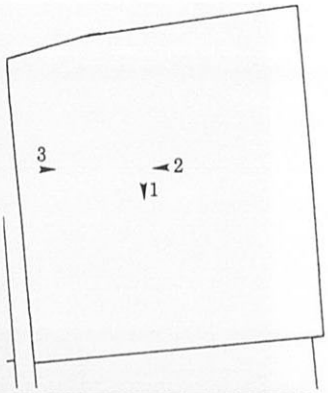





1：608溝　断面（北から）
2：872溝（東から）
3：872溝（西から）

図版47　余部B（その２）　８トレンチ

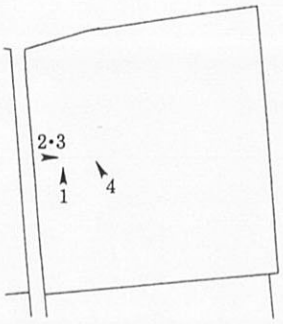

1：872溝　遺物出土状況（南から）

2：872溝　遺物出土状況
（西から）

3：872溝　遺物出土状況（西から）

4：872溝
遺物出土状況（南東から）

図版48　余部B（その２）　８トレンチ



1：607土坑
（南から）



2：607土坑
（北から）

3：1385土坑
遺物出土状況（東から）



4：1044井戸・1045土坑（北から）

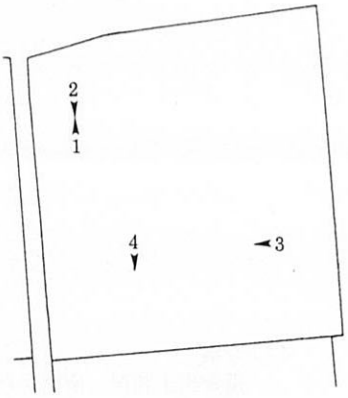

図版49　余部B（その２）　８トレンチ



1：987土坑（南から）





2：1056井戸（東から）
3：1056井戸　断面（東から）

図版50　余部B（その２）　８トレンチ



1：1099土坑（南から）

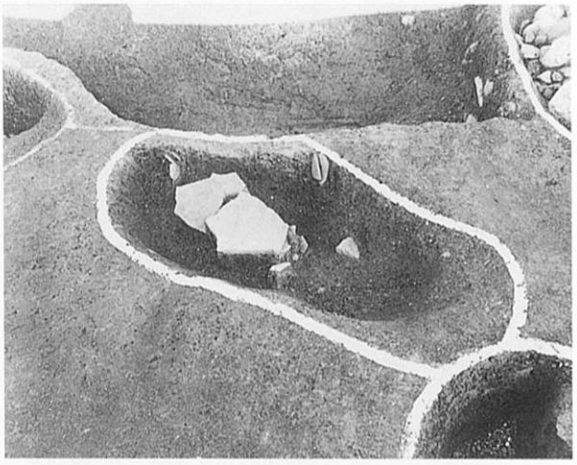

2：667土坑　遺物出土状況
（西から）



3：913土坑　遺物出土状況
（北西から）



4：1011土坑
遺物出土状況（南から）



5：1011土坑　断面（東から）

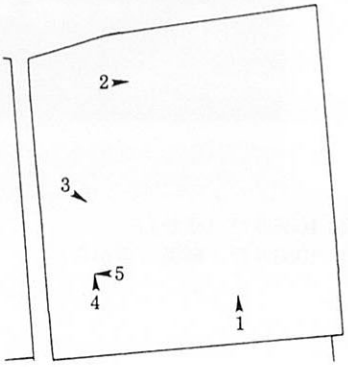

図版51　余部Ｂ（その２）　８トレンチ

1：1026土坑　断面
（北から）

2：897土坑
遺物出土状況（北から）



3：959土坑　断面（北から）

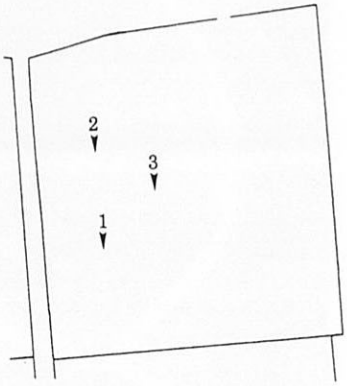

図版52　余部B（その２）　８トレンチ

1：1147土坑（西から）

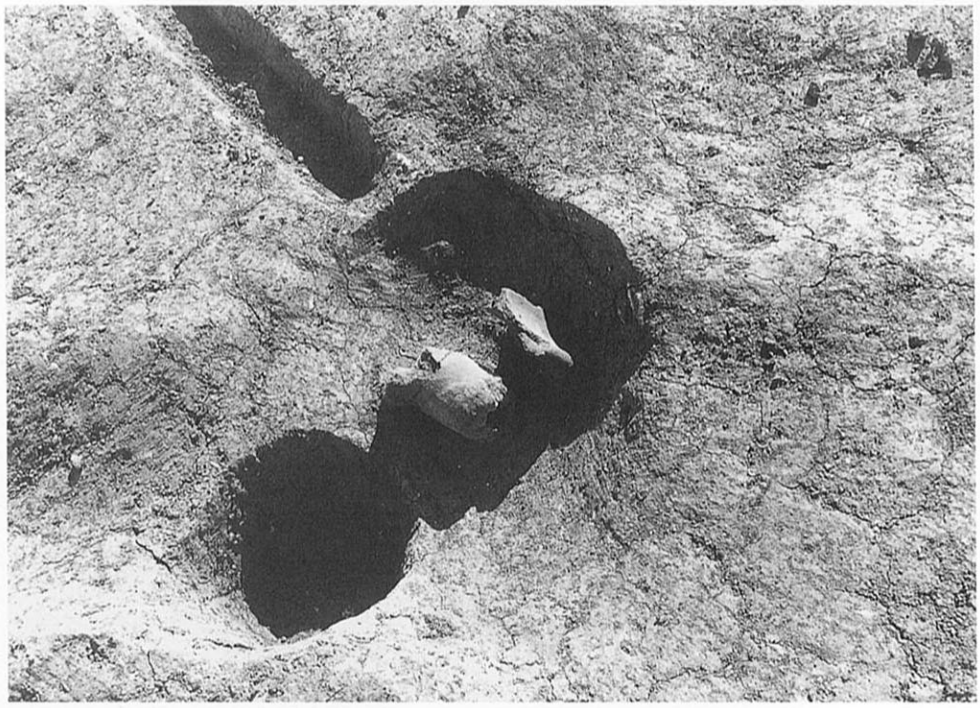

2：1068土坑　羽口出土状況（北東から）



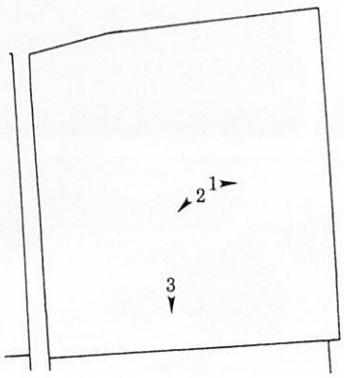

3：1209土坑　遺物出土状況（北から）

図版53　余部B（その2）　8トレンチ



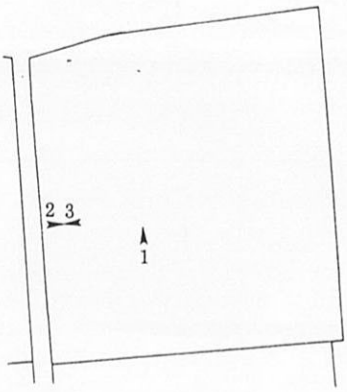

1：886土坑（南から）



2：1176土坑（西から）

3：1176土坑　断面（東から）

図版54　余部B（その２）　８トレンチ



1：701土坑　断面（東から）

2：769土坑　断面（南から）





3：769土坑　断面（北から）

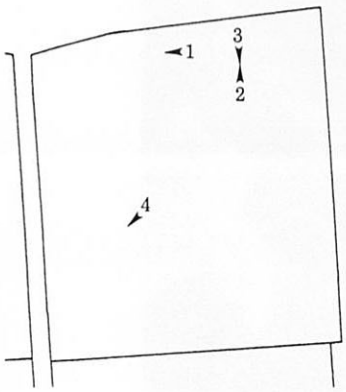



4：961土坑　断面（北東から）

図版55　余部B（その２）　８トレンチ



1：697土坑　断面（北から）

2：782土坑　断面（南から）

3：1027土坑　遺物出土状況（北から）

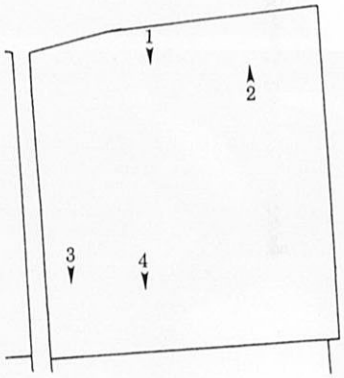

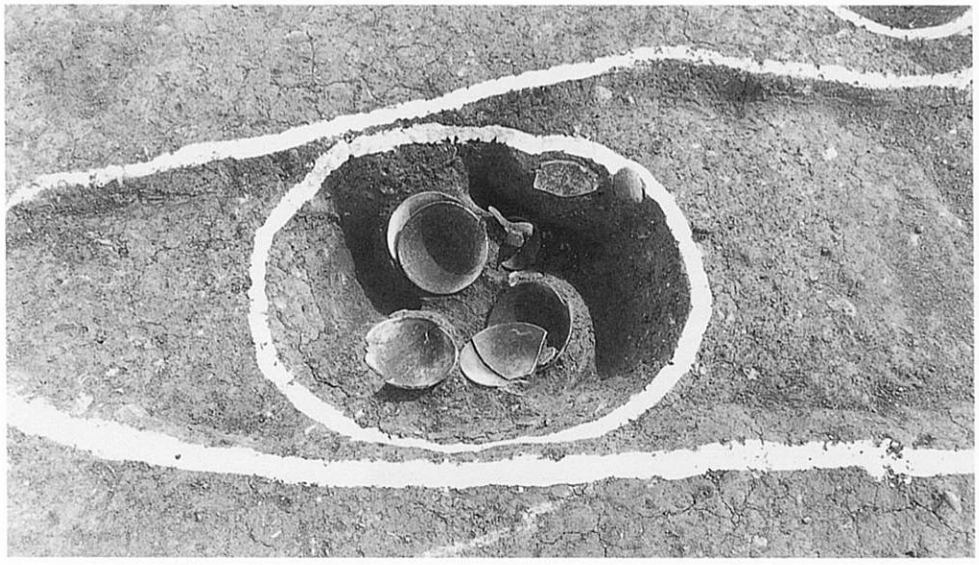

4：1040土坑　遺物出土状況（北から）

図版56　余部B（その2）　8トレンチ

1：854土坑（南から）
2・3：854土坑
鋳型出土状況（南から）

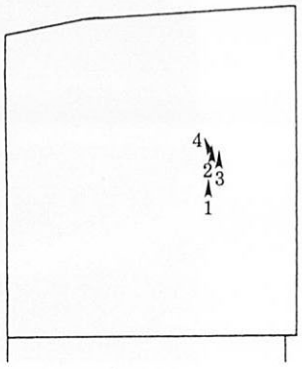

4：854土坑　断面（南東から）

図版57　余部Ｂ（その２）　８トレンチ

1：610土坑　断面
（南から）

2：610土坑
（北東から）

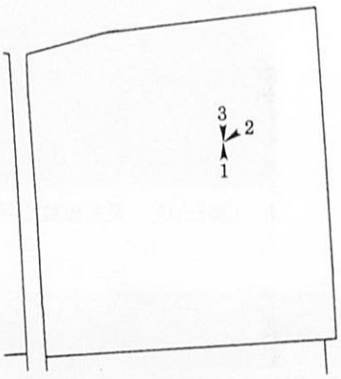

3：610土坑　断面（北から）

図版58　余部Ｂ（その２）　８トレンチ

1：1365土坑　天井板検出状況（北東から）

2：1365土坑　天井板除去後（東から）

図版59　余部B（その２）　８トレンチ

1：1365土坑　遺物出土状況（南西から）

2：1365土坑　南側小口（北西から）

図版60　余部B（その２）　８トレンチ

1：994ピット　遺物出土状況
（南から）

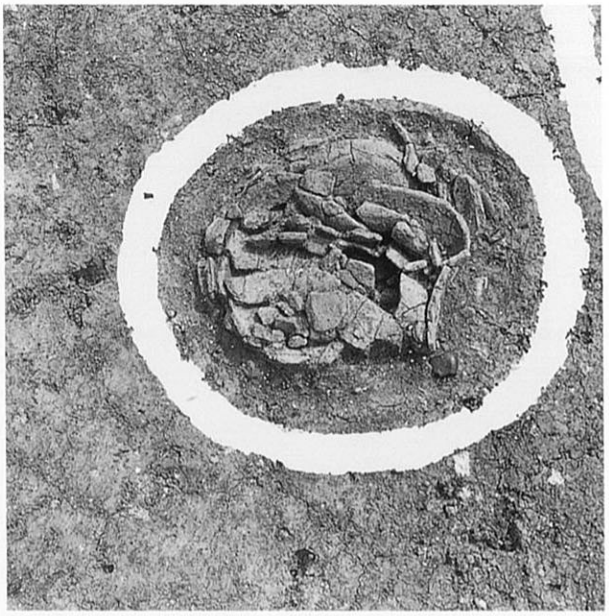

2：1169ピット　遺物出土状況
（北から）



3：1168ピット　遺物出土状況
（西から）

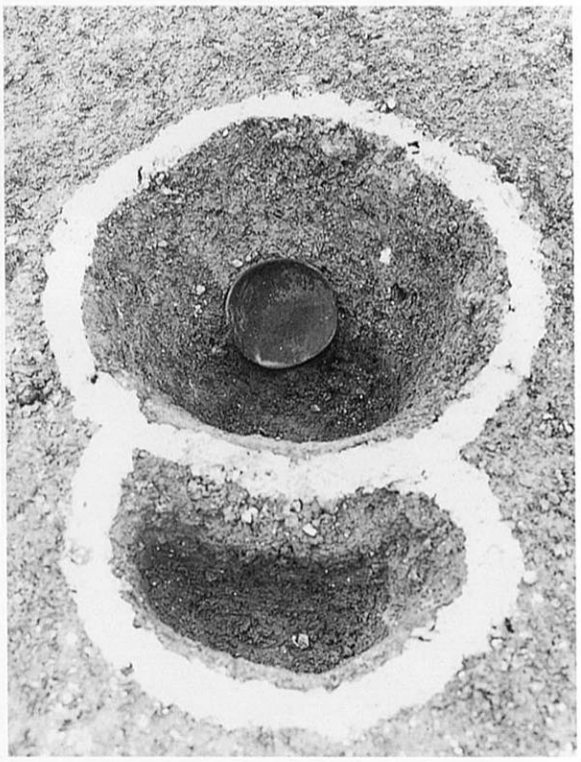

4：1175ピット
遺物出土状況（北から）

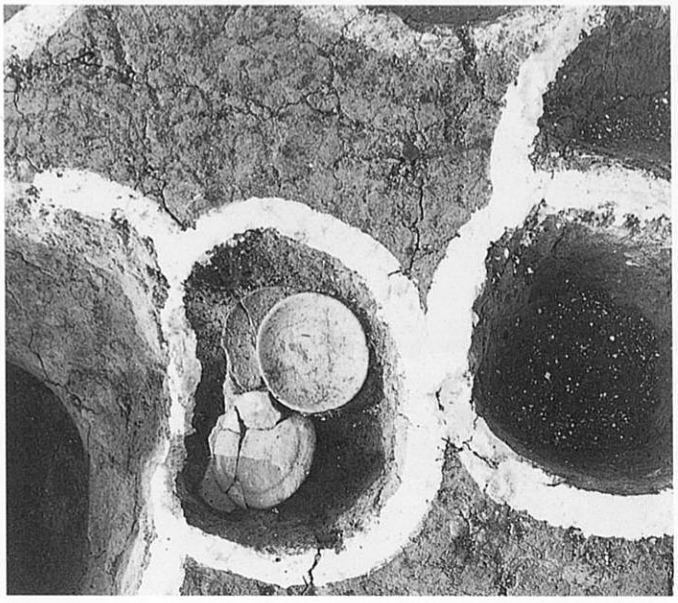

5：1177ピット　遺物出土状況
（南から）

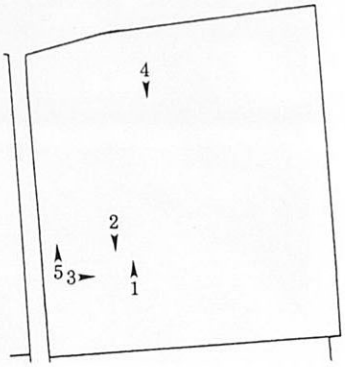

図版61　余部B（その2）　8トレンチ

1：871ピット　遺物出土状況
（東から）

2：1028ピット　断面（西から）

3：1174ピット　遺物出土状況（南西から）



4：1178ピット
遺物出土状況（南から）



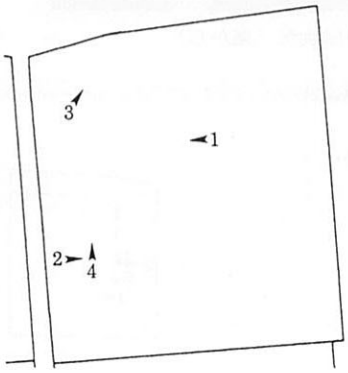

図版62　余部B（その２）　８トレンチ

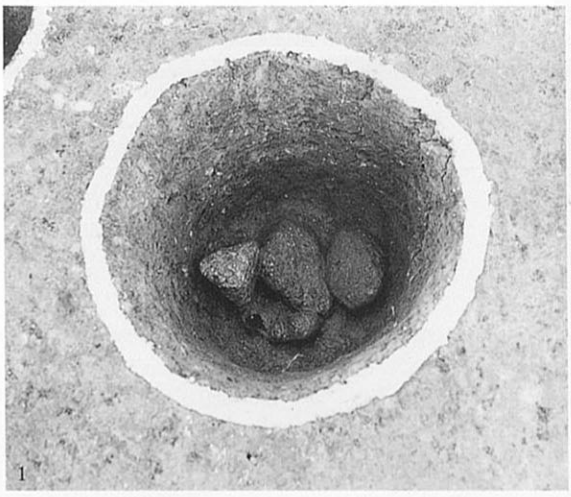









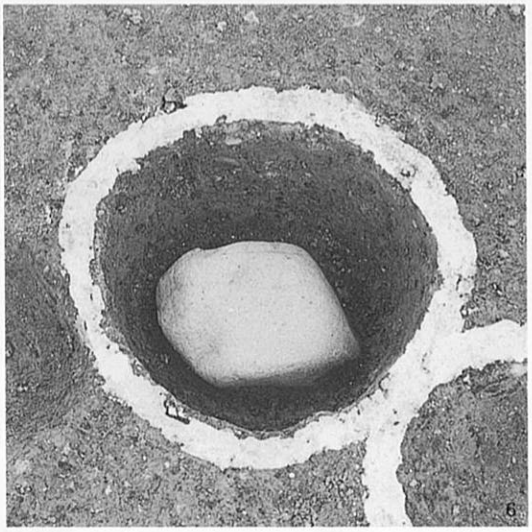

1：674ピット　礎石検出状況
（南から）
3：954ピット　礎石検出状況
（南から）
5：1131ピット　礎石検出状況
（東から）

2：910ピット　礎石検出状況（東から）
4：989・1187ピット
礎石検出状況（西から）
6：1181ピット
礎石検出状況（南から）

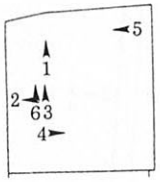

図版63　余部Ｂ（その２）　１トレンチ　包含層・土坑出土遺物

81

83(表)



82(表)

83(裏)

82(裏)

包含層：82　006土坑：81　108土坑：83

図版64　余部B（その2）2・3トレンチ　包含層　4トレンチ　包含層・溝出土遺物

2・3トレンチ包含層：84～92　4トレンチ包含層：93　045溝：94・95

図版65　余部B（その２）　４トレンチ　溝・土坑・ピット出土遺物





031・038溝：96　049土坑：100　088土坑：97～99　072ピット：101～103
073ピット：108・109　080ピット：104～107

図版66　余部Ｂ（その２）　４トレンチ　ピット出土遺物







081ピット：111～114　082ピット：110　083ピット：115・116　084ピット：121　092ピット：117～120
093ピット：122～125　094ピット：128～130　095ピット：126・127　096ピット：131～134

図版67　余部Ｂ（その２）　５トレンチ　包含層・ピット出土遺物







包含層：135～138　121ピット：153　1393ピット：139～152

図版68　余部Ｂ（その２）　６トレンチ　包含層・井戸出土遺物





包含層：154～167　132井戸：192・193　140井戸：194

図版69　余部Ｂ（その２）　６トレンチ　井戸出土遺物







137井戸：168～191・195・196

図版70　余部B（その２）　６トレンチ　土坑出土遺物





133土坑：197・198　152土坑：204・205　169土坑：206～209　173土坑：199
192土坑：200　329土坑：201・202

図版71　余部B（その２）　６トレンチ　土坑出土遺物







188土坑：210～212　385土坑：213　457土坑：214～216　473土坑：203　475土坑：217～219

図版72　余部B（その２）　６トレンチ　土坑出土遺物

468土坑：220～223　484土坑：224　485土坑：226・227　490土坑：229～231

図版73　余部B（その２）　６トレンチ　土坑・ピット出土遺物





491土坑：225　492土坑：228　520土坑：234～243　587土坑：233　596土坑：232
147ピット：244　149ピット：245　273ピット：246～249　344ピット：250　597ピット：251・252

図版74　余部B（その2）　7トレンチ　溝・土坑・ピット　8トレンチ　包含層・落ち込み出土遺物







7トレンチ　1328溝：258　1332溝：253～255　1298土坑：257　1293ピット：256
8トレンチ　包含層：259～269　826落ち込み：272　898落ち込み：270・271

図版75　余部Ｂ（その２）　８トレンチ　溝出土遺物



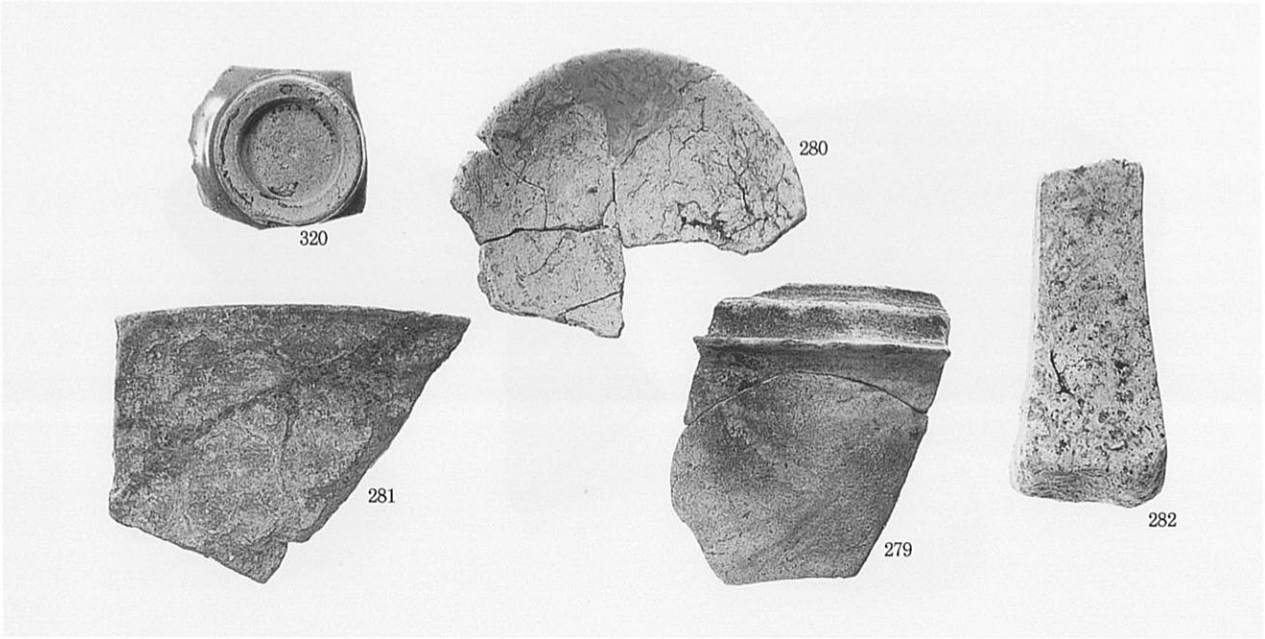

611溝：279　668溝：273～278　699溝：280～282
810溝：316～319　1349溝：320

図版76　余部B（その２）　８トレンチ　土坑・井戸出土遺物







669井戸：296・297　785井戸：298　1082井戸：306・307
607土坑：283～288　667土坑：289・290　685土坑：291～293　727土坑：294・295

図版77　余部B（その2）　8トレンチ　井戸・溝出土遺物







810溝：311～315　719井戸：299～305　1044井戸：310　1056井戸：308・309

図版78　余部B（その２）　８トレンチ　土坑・井戸出土遺物



609土坑：321～324　868井戸：325～331・334・335・339・344

図版79　余部Ｂ（その２）　８トレンチ　井戸出土遺物





868井戸：332・333・336～338・340～343・345～350

図版80　余部B（その２）　８トレンチ　土坑出土遺物





854土坑：354～368

図版81　余部B（その２）　８トレンチ　土坑出土遺物





610土坑：351～353　782土坑：369～380　1365土坑：400～404

図版82　余部Ｂ（その２）　８トレンチ　土坑出土遺物



782土坑：381～388　817土坑：389～392　824土坑：393～395

図版83　余部B（その２）　８トレンチ　土坑・溝出土遺物







834土坑：396～399　837溝：405～413・418・423・424

図版84　余部B（その２）　８トレンチ　溝出土遺物





837溝：414～417・419～422・425～441

図版85　余部B（その２）　８トレンチ　土坑・溝出土遺物





802溝：442～446　1069土坑：456～460　1099土坑：465・466
1147土坑：467　1385土坑：461～464

図版86　余部Ｂ（その２）　８トレンチ　溝出土遺物





872溝：468～486

図版87　余部B（その２）　８トレンチ　溝・側溝出土遺物







608溝：487～493　1046溝：494～498　1051溝：499～501
1098溝：447～453　側溝：454・455

図版90　余部B（その２）　８トレンチ　土坑出土遺物

540

531

538

536

535

539

534

537

541

542

1027土坑：531　1040土坑：534～539　1045土坑：541・542　1052土坑：540

図版91　余部B（その2）　8トレンチ　土坑・ピット出土遺物







960土坑：543～547　987土坑：548・549　991土坑：550～552　998土坑：553
870ピット：555～557　1168ピット：577～585

図版92　余部B（その2）　8トレンチ　ピット出土遺物





798ピット：554　929ピット：558・559　1174ピット：560～569
1177ピット：570～575　1178ピット：586～594　1179ピット：576
1180ピット：595～599　1207ピット：600

図版93　余部Ａ（その２）　土層断面



1：No.１～No.２トレンチ　西壁断面（東から）

2：No.４～No.５トレンチ　西壁断面（東から）



3：No.10～No.11トレンチ　南壁断面（北から）



図版94　余部A（その２）　No.５～No.６・No.10～11トレンチ







1：No.５～No.６トレンチ　南半部全景
2：No.５～No.６トレンチ　西壁断面
（東から）
3：No.10～No.11トレンチ　遺物出土状況（西から）

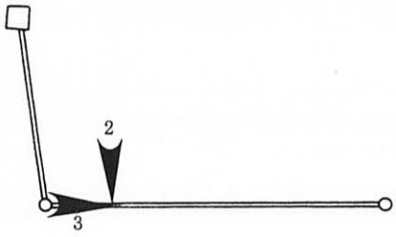

図版95　余部Ａ（その２）　№10～11トレンチ　包含層・溝出土遺物



包含層：601　004溝：602～607

報告書抄録

ふりがな	あまべいせきはっくつちょうさほうこく
書　名	余部遺跡発掘調査報告
副書名	大阪府営美原住宅団地建設工事他に伴う埋蔵文化財発掘調査報告
巻　次	
シリーズ名	(財) 大阪府文化財調査研究センター　調査報告書
シリーズ番号	第11集
編著者名	寺川史郎・林日佐子・亀井聡・奈加智美
編集機関	財団法人　大阪府文化財調査研究センター
所在地	〒536　大阪府大阪市城東区蒲生2丁目11番3号　小森ビル4階 TEL　06－934－6651～2
発行年月日	1996年　3月31日

ふりがな 所収遺跡	ふりがな 所在地	コード 市町村	コード 遺跡番号	北緯	東経	調査期間	調査面積 m²	調査原因
あまべ 余部 (B)	おおさかふ 大阪府 みはらちょう 美原町	27385	18	34度 32分 10秒	135度 32分 44秒	1994年 11月14日 ～1995年 3月24日	3,658.0 8,297.3	大阪府営美原住宅団地建設工事他に伴う発掘調査
あまべ 余部 (A)	あまべ 余部		18	34度 31分 50秒	135度 32分 44秒	1995年 4月28日 ～1995年 10月31日	353.6	

遺跡名	種別	主な時代	主な遺構	主な遺物	特記事項
余部B	集落	中近世 飛鳥時代	鋤溝、道路状遺構 落ち込み、溝 井戸、土坑、ピット 廃棄土坑、木棺墓 鋳造土坑 掘立柱建物 粘土採掘坑 溝	土器（弥生土器・土師器・須恵器・土師質土器・瓦器・陶器・磁器）、埴輪（日置荘型円筒）、瓦（軒丸瓦・軒平瓦）、土製品（権・土人形・泥メンコ）、鋳造関連（鋳型・羽口・鉄滓）、鍛造関連（羽口・鉄滓）銭貨（元豊政和・皇宋通寶）、木製品（杭・曲物・下駄・木錘・楔）、鉄製品（鑿・釘・脚）、銅製品（釘）、石器（石槍・石鏃・石匙）	13世紀を中心とする河内鋳物師集団の作業場と集落。近世に鉄滓などを敷き詰めて造成した道路状遺構から磬等の鋳型が出土。中世後半の廃棄土坑や周辺の遺構から羽釜の鋳型や羽口等がまとまって出土。
余部A	集落	中近世 古墳時代前期	溝、土坑、ピット 溝		

㈶大阪府文化財調査研究センター調査報告書　第11集

余　部　遺　跡

府営美原住宅の団地建設工事他に伴う発掘調査報告書

１９９６年３月３１日

編集・発行　㈶大阪府文化財調査研究センター
〒536－0016　大阪市城東区蒲生２丁目11番３号
小森ビル４Ｆ
TEL 06－934－6651　　FAX 06－934－7029
印　　刷　株式会社　中島弘文堂印刷所