



竪穴建物跡 40号埋土堆積状況(南側から撮影)



竪穴建物跡 40号完掘状況(北西側から撮影)





竪穴建物跡 40・41 号検出状況 (北西側から撮影, 手前が 40 号)



竪穴建物跡 41 号埋土堆積・遺物出土状況 (南東側から撮影)





竪穴建物跡 41 号炉跡検出状況 (西側から撮影)




竪穴建物跡 41 号完掘状況 (西側から撮影)





竪穴建物跡 42 号検出状況 (南東側から撮影)



竪穴建物跡 42 号埋土堆積状況 (南東側から撮影)





竪穴建物跡 42 号硬化面検出状況 (南東側から撮影)



竪穴建物跡 42 号完掘状況 (南東側から撮影)





竪穴建物跡 43 号検出状況 (北東側から撮影)



竪穴建物跡 43 号埋土堆積・遺物出土状況 (北東側から撮影)





竪穴建物跡 43 号硬化面検出状況 (北東側から撮影)



竪穴建物跡 43 号完掘状況 (北東側から撮影)






竪穴建物跡 44 号検出状況 (西側から撮影)



竪穴建物跡 44 号埋土堆積・遺物出土状況 (北西側から撮影)





竪穴建物跡 44 号完掘状況 (東側から撮影)



竪穴建物跡 44 号炉跡半裁状況 (南南東側から撮影)





竪穴建物跡 45・46 号検出状況 (北北西側から撮影)



竪穴建物跡 45 号埋土堆積状況 (北西側から撮影)





竪穴建物跡 46 号埋土堆積状況 (北西側から撮影)



竪穴建物跡 46 号完掘状況 (北西側から撮影)






竪穴建物跡 47 号検出状況 (南東側から撮影)




竪穴建物跡 47 号遺物出土状況 (南側から撮影)





竪穴建物跡 48 号検出状況 (南側から撮影)



竪穴建物跡 48 号遺物出土状況 (東側から撮影)





竪穴建物跡 48 号埋土堆積状況 (南側から撮影)




竪穴建物跡 48 号完掘状況 (南側から撮影)






竪穴建物跡 49号(手前)・56号(奥)検出状況(南東側から撮影)



竪穴建物跡 49号完掘状況(南東側から撮影)





竪穴建物跡 50 号 (円形 1 号) 検出状況 (西側から撮影)



竪穴建物跡 50 号 (円形 1 号) 完掘状況 (北側から撮影)





竪穴建物跡 51 号遺物出土状況 (南側から撮影)



竪穴建物跡 51 号埋土堆積状況 (南側から撮影)



竪穴建物跡 51 号床面検出状況 (南側から撮影)



竪穴建物跡 51 号完掘状況 (南側から撮影)





竪穴建物跡 52 号 (円形 3 号) 埋土堆積状況 (南西側から撮影)



竪穴建物跡 52 号 (円形 3 号) 完掘状況 (東側から撮影)





竪穴建物跡 53 号 (円形 4 号) 検出状況 (南側から撮影)



竪穴建物跡 53 号 (円形 4 号) 遺物出土状況 (南側から撮影)






竪穴建物跡 53 号 (円形 4 号) 貼床面及び柱穴検出状況 (北西側から撮影)



竪穴建物跡 53 号 (円形 4 号) 完掘状況 (西側から撮影)





竪穴建物跡 54 号 (円形 5 号) 埋土堆積状況 (南側から撮影)



竪穴建物跡 54 号 (円形 5 号) 完掘状況 (南側から撮影)





竪穴建物跡 55 号 (円形 6 号) 検出状況 (南側から撮影)




竪穴建物跡 55 号 (円形 6 号) 遺物出土状況 (西側から撮影)





竪穴建物跡 55 号 (円形 6 号) 埋土堆積状況・東側焼土検出状況 (南側から撮影)



竪穴建物跡 55 号 (円形 6 号) 炉跡焼土検出状況 (東側から撮影)





竪穴建物跡 56 号 (円形 7 号) 埋土堆積状況 (東側から撮影)



竪穴建物跡 56 号 (円形 7 号) 完掘状況 (東側から撮影)





竪穴状遺構 1号検出状況(北西側から撮影)




竪穴状遺構 1号完掘状況(北西側から撮影)




竪穴状遺構 2号検出状況(東側から撮影)



竪穴状遺構 2号完掘状況(東側から撮影)



竪穴状遺構 3号検出状況(東側から撮影)



竪穴状遺構 3号完掘状況(北側から撮影)




竪穴状遺構 4号検出状況(手前, 南側から撮影)




竪穴状遺構 4号鉄鏝出土状況(南側から撮影)





竪穴状遺構 4号埋土堆積状況(南側から撮影)



竪穴状遺構 4号完掘状況(南側から撮影)




竪穴状遺構 5号検出状況(南側から撮影)



竪穴状遺構 5号完掘状況(南側から撮影)



竪穴状遺構 6号検出状況(南側から撮影)




竪穴状遺構 6号完掘状況(東側から撮影)



竪穴状遺構 6号埋土堆積状況(南東側から撮影)





竖穴状遺構 7号検出状況(南側から撮影)



竖穴状遺構 7号埋土堆積状況(北側から撮影)





竪穴状遺構 7号完掘状況(北側から撮影)



竪穴状遺構 7号遺物出土状況





製鉄関連土坑 1・2 検出状況 (東側から撮影)



製鉄関連土坑 1～4 調査状況 (東側から撮影)





製鉄関連土坑 1 検出状況 (東側から撮影)



製鉄関連土坑 1 埋土堆積状況 1 (南側から撮影)





製鉄関連土坑 1 埋土堆積状況 2 (北西側から撮影)



製鉄関連土坑 1 調査状況 1 (東側から撮影)





製鉄関連土坑 1 炉壁等廃棄状況 (南側から撮影)



製鉄関連土坑 1 調査状況 2 (東側から撮影)





製鉄関連土坑 1 調査状況 2 西側(拡大) (南側から撮影)



製鉄関連土坑 1 調査状況 3 (東側から撮影)





製鉄関連土坑 1 東側堆積状況 (南側から撮影)



製鉄関連土坑 1 完掘状況 (東側から撮影)