


① 溝状遺構15号検出 ② 溝状遺構15号断面 ③ 溝状遺構16号検出 ④ 溝状遺構17号検出  
⑤ 溝状遺構17号断面 ⑥ 溝状遺構17号完掘 ⑦ 溝状遺構18・19号断面 ⑧ 溝状遺構18号断面



図中の番号は写真番号と一致し、矢印は撮影方向を表す。



①



②



③




④

① 道跡7 ② 道跡1 ③ 道跡3 ④ 道跡1及び1-b



⑤～⑧ 道跡1 ⑨・⑩ 道跡2 ⑪ 道跡1 ⑫ 井堰跡



①・② 暗渠 ③・④ 足跡 ⑤・⑥ 杭を伴うピット



掘立柱建物跡及びピット出土遺物



溝状遺構1・2・4・5号出土遺物



溝状遺構7号出土遺物



溝状遺構 8・11・12・13・16・17・18号出土遺物





柱穴3～5出土遺物及び道跡出土遺物1




道跡出土遺物2



道跡出土遺物3



近世・中世(土師器)



中世(青磁・白磁・青花)



中世(国内産陶器・須恵器・瓦質土器・石器・石製品)



古代(土師器・須恵器)




古代・中世の木製品






① 溝状遺構20号遺物出土状況 ② 溝状遺構20号完掘  
③ 竪穴建物跡1号完掘 ④ 竪穴建物跡2号検出 ⑤ 竪穴建物跡2号断面



① 竪穴建物跡 3号検出 ② 竪穴建物跡 3号完掘 ③ 竪穴建物跡 4号検出 ④ 竪穴建物跡 4号完掘  
⑤ 竪穴建物跡 5号断面 ⑥ 竪穴建物跡 5号完掘 ⑦ 集石 1号検出 ⑧ 集石 1号半裁




① 土坑16号完掘 ② 土坑17号半裁 ③ 土坑18号検出 ④ 土坑19号半裁  
 ⑤ 土坑20号検出 ⑥ 土坑20号断面 ⑦ 土坑20号完掘



① 土坑21号検出 ② 土坑21号完掘 ③ 土坑22号検出 ④ 土坑22号半掘  
 ⑤ 土坑23～25号検出 ⑥ 土坑23～25号完掘 ⑦ 土坑26号半掘 ⑧ 土坑26号完掘

図版31 縄文時代晩期～古墳時代の遺構5



① 土坑27号半裁 ② 土坑27号完掘 ③ 土坑28号検出 ④ 土坑28号完掘  
 ⑤ 土坑29号半裁 ⑥ 土坑29号完掘 ⑦ 土坑30号半裁 ⑧ 土坑30号完掘



① 舷側版 ② 鋤 ③ 鋤 ④ 建築部材



溝状遺構20号出土遺物1



溝状遺構20号出土遺物 2





溝状遺構20号出土遺物3



溝状遺構20号出土遺物 4




竪穴建物1・2・3・5号出土遺物



土坑14～17号出土遺物



土坑18~20・22・24・27~30号出土遺物



甕



壺・高坏・蓋・鉢



甕I類





甕Ⅱ類



甕Ⅱ類



甕皿類・底部



壺 I・II類



壺Ⅱ類・底部



鉢・高坏・蓋・土製品



管玉・磨製石鏃・石包丁・石錐・敲石・柱状片刃石斧




上段: 古墳時代の木製品  
中・下段: 弥生時代の木製品(鍬・鋤)





柄・ハシゴ



舷側板 (①表, ②裏, ③~⑦柄穴)



その他の木製品



深鉢・浅鉢・高坏・底部



① 集石2号 ② 集石3号 ③ 土坑31号検出 ④ 土坑31号完掘  
 ⑤ 土坑32号検出 ⑥ 土坑32号半裁 ⑦ 土坑33号半裁 ⑧ 土坑33号遺物出土状況