本郷上ノ台遺跡・本郷満行原遺跡・本郷広神遺跡
本郷西谷津遺跡・本郷大カサ遺跡・本郷鶴窪遺跡
本郷萱原遺跡・本郷鳴上遺跡

西毛広域幹線道路（高崎西工区）社会資本総合整備事業に伴う
埋　蔵　文　化　財　発　掘　調　査　報　告　書

－第２分冊・本文編２－

2023

群　馬　県　高　崎　土　木　事　務　所
公益財団法人群馬県埋蔵文化財調査事業団

第722集

本郷上ノ台遺跡・本郷満行原遺跡・本郷広神遺跡
本郷西谷津遺跡・本郷大カサ遺跡・本郷鶴窪遺跡
本郷萱原遺跡・本郷鳴上遺跡

西毛広域幹線道路（高崎西工区）社会資本総合整備事業に伴う
埋蔵文化財発掘調査報告書
第２分冊
本文編２
二〇二三
群馬県高崎土木事務所
公益財団法人群馬県埋蔵文化財調査事業団

本郷上ノ台遺跡・本郷満行原遺跡・本郷広神遺跡
本郷西谷津遺跡・本郷大カサ遺跡・本郷鶴窪遺跡
本郷萱原遺跡・本郷鴫上遺跡

西毛広域幹線道路（高崎西工区）社会資本総合整備事業に伴う
埋　蔵　文　化　財　発　掘　調　査　報　告　書

－第２分冊・本文編２－

2023

群　馬　県　高　崎　土　木　事　務　所
公益財団法人群馬県埋蔵文化財調査事業団

目　次

口絵
序
例言
凡例
目次
挿図目次・表目次

第１分冊　本文編１

第１章　調査の概要　・・・・・・・・・・・・・・　1
　第１節　調査に至る経緯・・・・・・・・・・・・　2
　第２節　発掘調査の方法・・・・・・・・・・・・　2
　第３節　発掘調査の経過・・・・・・・・・・・・　10
　第４節　整理作業の経過と方法・・・・・・・・・　11

第２章　遺跡の立地と環境・・・・・・・・・・・・　13
　第１節　地理的環境・・・・・・・・・・・・・・　14
　第２節　歴史的環境・・・・・・・・・・・・・・　15

第３章　本郷上ノ台遺跡の遺構と遺物・・・・・・　33
　第１節　概要・・・・・・・・・・・・・・・・・　34
　第２節　検出された遺構と遺物・・・・・・・・・　36
　　第１項　１面の遺構と遺物・・・・・・・・・・　36
　　１．溝・・・・・・・・・・・・・・・・・・・　36
　　第２項　２面の遺構と遺物・・・・・・・・・・　38
　　１．竪穴建物・・・・・・・・・・・・・・・・　38
　　２．集石遺構・・・・・・・・・・・・・・・・　60
　　３．土坑・・・・・・・・・・・・・・・・・・　60
　　第３項　遺構外出土遺物・・・・・・・・・・・　61

第４章　本郷満行原遺跡の遺構と遺物・・・・・・　63
　第１節　概要・・・・・・・・・・・・・・・・・　64
　第２節　検出された遺構と遺物・・・・・・・・・　74
　　第１項　１面の遺構と遺物・・・・・・・・・・　74
　　１．復旧坑・・・・・・・・・・・・・・・・・　74
　　２．道・・・・・・・・・・・・・・・・・・・　74
　　３．土坑・・・・・・・・・・・・・・・・・・　77
　　第２項　２面の遺構と遺物・・・・・・・・・・　78
　　１．竪穴状遺構・・・・・・・・・・・・・・・　78
　　２．溝・・・・・・・・・・・・・・・・・・・　79
　　３．道・・・・・・・・・・・・・・・・・・・　91
　　４．畑・・・・・・・・・・・・・・・・・・・　93
　　５．土坑・・・・・・・・・・・・・・・・・・　96
　　６．ピット・・・・・・・・・・・・・・・・・　126
　　第３項　３面の遺構と遺物・・・・・・・・・・　129
　　１．竪穴建物・・・・・・・・・・・・・・・・　129
　　２．寺院関連の建物・・・・・・・・・・・・・　367
　　３．竪穴状遺構・・・・・・・・・・・・・・・　394
　　４．円形有段遺構・・・・・・・・・・・・・・　402
　　５．遺物集中・・・・・・・・・・・・・・・・　410
　　６．溝・・・・・・・・・・・・・・・・・・・　413
　　７．土坑・・・・・・・・・・・・・・・・・・　424
　　８．ピット・・・・・・・・・・・・・・・・・　445
　　第４項　縄文時代の遺構と遺物・・・・・・・・　447
　　１．竪穴建物・・・・・・・・・・・・・・・・　447
　　２．土坑・・・・・・・・・・・・・・・・・・　464
　　第５項　遺構外出土遺物・・・・・・・・・・・　474

第２分冊　本文編２

第５章　本郷広神遺跡の遺構と遺物・・・・・・・　497
　第１節　概要・・・・・・・・・・・・・・・・・　498
　第２節　検出された遺構と遺物・・・・・・・・・　499
　　１．水田・・・・・・・・・・・・・・・・・・　499
　　２．溝・・・・・・・・・・・・・・・・・・・　505
　　３．畑・・・・・・・・・・・・・・・・・・・　507
　　４．土坑・・・・・・・・・・・・・・・・・・　508
　　５．階段状遺構・・・・・・・・・・・・・・・　509
　　６．遺構外出土遺物・・・・・・・・・・・・・　509

第６章　本郷西谷津遺跡の遺構と遺物・・・・・・　519
　第１節　概要・・・・・・・・・・・・・・・・・　520

第２節　検出された遺構と遺物・・・・・・・・ 520
１．水田・・・・・・・・・・・・・・・・・ 520
２．溝・・・・・・・・・・・・・・・・・・ 523
３．遺構外出土遺物・・・・・・・・・・・・ 526

第７章　本郷大カサ遺跡の遺構と遺物・・・・・・ 527
第１節　概要・・・・・・・・・・・・・・・・ 528
第２節　検出された遺構と遺物・・・・・・・・ 531
１．竪穴建物・・・・・・・・・・・・・・・ 531
２．掘立柱建物・・・・・・・・・・・・・・ 615
３．溝・・・・・・・・・・・・・・・・・・ 619
４．畑・・・・・・・・・・・・・・・・・・ 623
５．古墳・・・・・・・・・・・・・・・・・ 624
６．土坑・・・・・・・・・・・・・・・・・ 636
７．ピット・・・・・・・・・・・・・・・・ 647
８．遺構外出土遺物・・・・・・・・・・・・ 651

第８章　本郷鶴窪遺跡の遺構と遺物・・・・・・・ 653
第１節　概要・・・・・・・・・・・・・・・・ 654
第２節　検出された遺構と遺物・・・・・・・・ 657
１．竪穴建物・・・・・・・・・・・・・・・ 657
２．土坑・・・・・・・・・・・・・・・・・ 675
３．ピット・・・・・・・・・・・・・・・・ 678
４．遺構外出土遺物・・・・・・・・・・・・ 682

第９章　本郷萱原遺跡の遺構と遺物・・・・・・・ 683
第１節　概要・・・・・・・・・・・・・・・・ 684
第２節　検出された遺構と遺物・・・・・・・・ 686
１．竪穴建物・・・・・・・・・・・・・・・ 686
２．円形有段遺構・・・・・・・・・・・・・ 768
３．井戸・・・・・・・・・・・・・・・・・ 770
４．粘土採掘坑・・・・・・・・・・・・・・ 771
５．溝・・・・・・・・・・・・・・・・・・ 773
６．土坑・・・・・・・・・・・・・・・・・ 777
７．遺構外出土遺物・・・・・・・・・・・・ 788
８．旧石器時代の確認調査・・・・・・・・・ 790

第10章　本郷鳴上遺跡の遺構と遺物・・・・・・・ 791
第１節　概要・・・・・・・・・・・・・・・・ 792
第２節　検出された遺構と遺物・・・・・・・・ 795
１．竪穴建物・・・・・・・・・・・・・・・ 795
２．竪穴状遺構・・・・・・・・・・・・・・ 827
３．焼土・・・・・・・・・・・・・・・・・ 828
４．溝・・・・・・・・・・・・・・・・・・ 830
５．畑・・・・・・・・・・・・・・・・・・ 831
６．土坑・・・・・・・・・・・・・・・・・ 832
７．ピット・・・・・・・・・・・・・・・・ 837
８．遺構外出土遺物・・・・・・・・・・・・ 838

第11章　本郷遺跡群の自然科学分析・・・・・・・ 839
第１節　本郷満行原遺跡から出土した骨の
人類学的報告・・・・・・・・・・・・・・・ 840
第２節　本郷満行原遺跡から出土した繊維製品の
素材同定・・・・・・・・・・・・・・・・・ 841
第３節　本郷満行原遺跡出土瓦片の熱ルミネッセンス
年代測定法を利用した相対的な新旧判定・・・ 843

第12章　本郷遺跡群の調査成果・・・・・・・・・ 847
第１節　集落の変遷・・・・・・・・・・・・・ 848
第１項　竪穴建物の分布・・・・・・・・・・ 848
第２項　竪穴建物の構造・・・・・・・・・・ 849
第２節　竪穴・掘立柱併用建物・・・・・・・・ 857
第３節　円形有段遺構・・・・・・・・・・・・ 858
第４節　大型臼玉について・・・・・・・・・・ 860
第５節　本郷遺跡群出土の墨書・刻書土器・・・ 864
第６節　本郷満行原遺跡出土の銅印・・・・・・ 868
第７節　本郷満行原遺跡出土の猿面硯・・・・・ 872
第８節　本郷満行原遺跡出土の金属製品・・・・ 877
第９節　本郷遺跡群出土瓦類の観察・・・・・・ 881

遺構一覧表・・・・・・・・・・・・・・・・・ 886
遺物観察表・・・・・・・・・・・・・・・・・ 895
報告書抄録・・・・・・・・・・・・・・・・・ 1020

第３分冊　写真図版

写真目次
遺構写真　PL.１～PL.283
遺物写真　PL.284～PL.435

挿図目次

第１分冊　本文編１

第１図　群馬県西部の地勢と本郷遺跡群の位置
（国土地理院発行20万分の1　地勢図「宇都宮」「長野」
（平成23年発行）を使用）・・・・・・・・・・・・・・・・・・・・・・・・ 3
第２図　西毛広域幹線道路と本郷遺跡群の位置
（国土地理院発行5万分の1　地形図「前橋」「高崎」「榛名」
（平成10年発行）「富岡」（平成7年発行）を編集して使用）・・ 4
第３図　西毛広域幹線道路と各遺跡の位置
（高崎市発行2,500分の1　高崎市都市計画基本図「90」
（平成24年測図）を編集して使用）・・・・・・・・・・・・・・・・・・ 5
第４図　各遺跡調査区と基本土層の位置
（高崎市発行2,500分の1　高崎市都市計画基本図「90」
（平成24年測図）を編集して使用）・・・・・・・・・・・・・・・・・・ 7
第５図　本郷上ノ台遺跡・本郷満行原遺跡・本郷広神遺跡・
本郷西谷津遺跡の基本土層 ・・・・・・・・・・・・・・・・・・・・・・ 8
第６図　本郷大カサ遺跡・本郷鶴窪遺跡・本郷萱原遺跡・
本郷鴫上遺跡の基本土層・・・・・・・・・・・・・・・・・・・・・・・・ 9
第７図　本郷遺跡群周辺の地質
（独立行政法人産業技術総合研究所地質調査総合センター発行
「榛名地域の地質」付図5万分の１地質図「榛名」を
簡略化して使用）・・・・・・・・・・・・・・・・・・・・・・・・・・・・ 16
第８図　本郷遺跡群の周辺遺跡（国土地理院発行5万分の1　地形図
「榛名」（平成10年発行）を使用）・・・・・・・・・・・・・・・・・・・ 17
第９図　本郷上ノ台遺跡　１面全体図・・・・・・・・・・・・・・・・・・ 35
第10図　本郷上ノ台遺跡　２面全体図・・・・・・・・・・・・・・・・・・ 36
第11図　９号・10号溝・・・・・・・・・・・・・・・・・・・・・・・・・・ 37
第12図　33号竪穴建物・・・・・・・・・・・・・・・・・・・・・・・・・・ 38
第13図　33号竪穴建物カマド ・・・・・・・・・・・・・・・・・・・・・・ 39
第14図　33号竪穴建物出土遺物・・・・・・・・・・・・・・・・・・・・・ 40
第15図　42号竪穴建物・・・・・・・・・・・・・・・・・・・・・・・・・・ 41
第16図　42号竪穴建物カマド ・・・・・・・・・・・・・・・・・・・・・・ 42
第17図　42号竪穴建物出土遺物・・・・・・・・・・・・・・・・・・・・・ 43
第18図　45号竪穴建物・・・・・・・・・・・・・・・・・・・・・・・・・・ 44
第19図　45号竪穴建物カマド ・・・・・・・・・・・・・・・・・・・・・・ 45
第20図　45号竪穴建物出土遺物（１）・・・・・・・・・・・・・・・・・・ 46
第21図　45号竪穴建物出土遺物（２）・・・・・・・・・・・・・・・・・・ 47
第22図　47号竪穴建物・・・・・・・・・・・・・・・・・・・・・・・・・・ 48
第23図　47号竪穴建物掘方・・・・・・・・・・・・・・・・・・・・・・・・ 49
第24図　47号竪穴建物カマド ・・・・・・・・・・・・・・・・・・・・・・ 50
第25図　47号竪穴建物出土遺物・・・・・・・・・・・・・・・・・・・・・ 51
第26図　48号竪穴建物・カマド ・・・・・・・・・・・・・・・・・・・・・ 53
第27図　48号竪穴建物出土遺物・・・・・・・・・・・・・・・・・・・・・ 54
第28図　49号竪穴建物・カマド ・・・・・・・・・・・・・・・・・・・・・ 56
第29図　49号竪穴建物出土遺物・・・・・・・・・・・・・・・・・・・・・ 57
第30図　50号竪穴建物と出土遺物・・・・・・・・・・・・・・・・・・・・ 58
第31図　55号竪穴建物・・・・・・・・・・・・・・・・・・・・・・・・・・ 59
第32図　55号竪穴建物出土遺物・・・・・・・・・・・・・・・・・・・・・ 60
第33図　２号集石・・・・・・・・・・・・・・・・・・・・・・・・・・・・・ 61
第34図　73号・75号土坑と出土遺物 ・・・・・・・・・・・・・・・・・・・ 62
第35図　本郷満行原遺跡　１面全体図・・・・・・・・・・・・・・・・・・ 67
第36図　本郷満行原遺跡　２面全体図・・・・・・・・・・・・・・・・・・ 68
第37図　本郷満行原遺跡　B区西２面・３面全体図 ・・・・・・・・・・ 69
第38図　本郷満行原遺跡　３面全体図・・・・・・・・・・・・・・・・・・ 70
第39図　本郷満行原遺跡　４面（縄文時代）全体図・・・・・・・・・・・ 71
第40図　本郷満行原遺跡　旧石器トレンチ配置図・・・・・・・・・・・・ 72
第41図　本郷満行原遺跡　旧石器トレンチ断面図・・・・・・・・・・・・ 73
第42図　１号復旧坑 ・・・・・・・・・・・・・・・・・・・・・・・・・・・ 75
第43図　３号道 ・・・・・・・・・・・・・・・・・・・・・・・・・・・・・・ 76
第44図　512号・515号土坑・・・・・・・・・・・・・・・・・・・・・・・・ 77
第45図　４号竪穴建物と出土遺物・・・・・・・・・・・・・・・・・・・・ 78
第46図　６号溝 ・・・・・・・・・・・・・・・・・・・・・・・・・・・・・・ 79
第47図　６号溝土層断面図・・・・・・・・・・・・・・・・・・・・・・・・ 80
第48図　６号溝出土遺物（１）・・・・・・・・・・・・・・・・・・・・・・ 81
第49図　６号溝出土遺物（２）・・・・・・・・・・・・・・・・・・・・・・ 82
第50図　６号溝出土遺物（３）・・・・・・・・・・・・・・・・・・・・・・ 83
第51図　６号溝出土遺物（４）・・・・・・・・・・・・・・・・・・・・・・ 84
第52図　７号溝と出土遺物・・・・・・・・・・・・・・・・・・・・・・・・ 86
第53図　８号溝と出土遺物・・・・・・・・・・・・・・・・・・・・・・・・ 87
第54図　47号溝・・・・・・・・・・・・・・・・・・・・・・・・・・・・・・ 89
第55図　47号溝出土遺物 ・・・・・・・・・・・・・・・・・・・・・・・・・ 90
第56図　48号溝・・・・・・・・・・・・・・・・・・・・・・・・・・・・・・ 91
第57図　２号道・・・・・・・・・・・・・・・・・・・・・・・・・・・・・・ 92
第58図　１号・２号畑・・・・・・・・・・・・・・・・・・・・・・・・・・・ 94
第59図　３号畑・・・・・・・・・・・・・・・・・・・・・・・・・・・・・・ 95
第60図　477号～ 486号土坑 ・・・・・・・・・・・・・・・・・・・・・・・ 115
第61図　487号～ 498号土坑 ・・・・・・・・・・・・・・・・・・・・・・・ 116
第62図　499号～ 510号土坑 ・・・・・・・・・・・・・・・・・・・・・・・ 117
第63図　511号・513号・514号・516号～ 521号土坑 ・・・・・・・・・・ 118
第64図　522号～ 524号・527号～ 531号土坑 ・・・・・・・・・・・・・・・ 119
第65図　532号・533号・557号・559号～ 562号土坑 ・・・・・・・・・・ 120
第66図　563号～ 567号土坑 ・・・・・・・・・・・・・・・・・・・・・・・ 121
第67図　568号～ 575号土坑 ・・・・・・・・・・・・・・・・・・・・・・・ 122
第68図　578号～ 583号土坑 ・・・・・・・・・・・・・・・・・・・・・・・ 123
第69図　483号・499号・531号・565号・567号・572号～ 574号・
578号・579号土坑出土遺物 ・・・・・・・・・・・・・・・・・・・・・・ 124
第70図　583号土坑出土遺物 ・・・・・・・・・・・・・・・・・・・・・・・ 125
第71図　281号～ 290号・302号・303号ピット ・・・・・・・・・・・・・・ 126
第72図　307号～ 320号・322号～ 324号ピット・・・・・・・・・・・・・・ 127
第73図　325号～ 332号・335号ピット ・・・・・・・・・・・・・・・・・・ 128
第74図　20号竪穴建物・・・・・・・・・・・・・・・・・・・・・・・・・・ 129
第75図　20号竪穴建物カマド ・・・・・・・・・・・・・・・・・・・・・・ 130
第76図　20号竪穴建物出土遺物 ・・・・・・・・・・・・・・・・・・・・・ 131
第77図　21号竪穴建物・・・・・・・・・・・・・・・・・・・・・・・・・・ 132
第78図　21号竪穴建物カマドと出土遺物（１）・・・・・・・・・・・・・・ 133
第79図　21号竪穴建物出土遺物（２）・・・・・・・・・・・・・・・・・・ 134
第80図　22号竪穴建物・・・・・・・・・・・・・・・・・・・・・・・・・・ 135
第81図　22号竪穴建物出土遺物（１）・・・・・・・・・・・・・・・・・・ 136
第82図　22号竪穴建物出土遺物（２）・・・・・・・・・・・・・・・・・・ 137
第83図　23号竪穴建物・・・・・・・・・・・・・・・・・・・・・・・・・・ 138
第84図　23号竪穴建物掘方と出土遺物・・・・・・・・・・・・・・・・・・ 139
第85図　24号竪穴建物・・・・・・・・・・・・・・・・・・・・・・・・・・ 141
第86図　24号竪穴建物カマド ・・・・・・・・・・・・・・・・・・・・・・ 142
第87図　24号竪穴建物出土遺物 ・・・・・・・・・・・・・・・・・・・・・ 143
第88図　27号竪穴建物・・・・・・・・・・・・・・・・・・・・・・・・・・ 144
第89図　27号竪穴建物カマド ・・・・・・・・・・・・・・・・・・・・・・ 145
第90図　27号竪穴建物出土遺物 ・・・・・・・・・・・・・・・・・・・・・ 146
第91図　28号竪穴建物・・・・・・・・・・・・・・・・・・・・・・・・・・ 147
第92図　28号竪穴建物出土遺物 ・・・・・・・・・・・・・・・・・・・・・ 148
第93図　29号竪穴建物・カマド ・・・・・・・・・・・・・・・・・・・・・ 149
第94図　29号竪穴建物出土遺物 ・・・・・・・・・・・・・・・・・・・・・ 150
第95図　30号竪穴建物・・・・・・・・・・・・・・・・・・・・・・・・・・ 151
第96図　30号竪穴建物掘方・・・・・・・・・・・・・・・・・・・・・・・・ 152
第97図　30号竪穴建物出土遺物 ・・・・・・・・・・・・・・・・・・・・・ 153
第98図　31号竪穴建物・・・・・・・・・・・・・・・・・・・・・・・・・・ 154
第99図　31号竪穴建物カマド ・・・・・・・・・・・・・・・・・・・・・・ 155
第100図　31号竪穴建物出土遺物 ・・・・・・・・・・・・・・・・・・・・・ 156
第101図　32号竪穴建物・・・・・・・・・・・・・・・・・・・・・・・・・・ 157
第102図　32号竪穴建物カマドと出土遺物（１）・・・・・・・・・・・・・・ 158
第103図　32号竪穴建物出土遺物（２）・・・・・・・・・・・・・・・・・・ 159
第104図　32号竪穴建物出土遺物（３）・・・・・・・・・・・・・・・・・・ 160
第105図　44号竪穴建物掘方・・・・・・・・・・・・・・・・・・・・・・・・ 161
第106図　46号竪穴建物・・・・・・・・・・・・・・・・・・・・・・・・・・ 162
第107図　46号竪穴建物掘方・カマド ・・・・・・・・・・・・・・・・・・・ 163
第108図　46号竪穴建物出土遺物 ・・・・・・・・・・・・・・・・・・・・・ 164

第109図　51号竪穴建物 ・・・・・・・・・・・・・・・・・・・・・・・・・・・・ 165
第110図　51号竪穴建物出土遺物 ・・・・・・・・・・・・・・・・・・・・・・・ 166
第111図　52号竪穴建物と出土遺物・・・・・・・・・・・・・・・・・・・・・・・ 167
第112図　54号竪穴建物・・・・・・・・・・・・・・・・・・・・・・・・・・・・ 168
第113図　54号竪穴建物カマド ・・・・・・・・・・・・・・・・・・・・・・・・ 169
第114図　54号竪穴建物出土遺物 ・・・・・・・・・・・・・・・・・・・・・・・ 170
第115図　264号竪穴建物 ・・・・・・・・・・・・・・・・・・・・・・・・・・・ 172
第116図　264号竪穴建物カマド・・・・・・・・・・・・・・・・・・・・・・・・ 173
第117図　264号竪穴建物出土遺物 ・・・・・・・・・・・・・・・・・・・・・・ 174
第118図　265号竪穴建物 ・・・・・・・・・・・・・・・・・・・・・・・・・・・ 176
第119図　265号竪穴建物掘方 ・・・・・・・・・・・・・・・・・・・・・・・・・ 177
第120図　265号竪穴建物カマド・・・・・・・・・・・・・・・・・・・・・・・・ 178
第121図　265号竪穴建物出土遺物（１） ・・・・・・・・・・・・・・・・・・・ 179
第122図　265号竪穴建物出土遺物（２） ・・・・・・・・・・・・・・・・・・・ 180
第123図　265号竪穴建物出土遺物（３） ・・・・・・・・・・・・・・・・・・・ 181
第124図　266号竪穴建物 ・・・・・・・・・・・・・・・・・・・・・・・・・・・ 182
第125図　266号竪穴建物掘方 ・・・・・・・・・・・・・・・・・・・・・・・・・ 183
第126図　266号竪穴建物カマド・・・・・・・・・・・・・・・・・・・・・・・・ 184
第127図　266号竪穴建物出土遺物（１） ・・・・・・・・・・・・・・・・・・・ 185
第128図　266号竪穴建物出土遺物（２） ・・・・・・・・・・・・・・・・・・・ 186
第129図　266号竪穴建物出土遺物（３） ・・・・・・・・・・・・・・・・・・・ 187
第130図　266号竪穴建物出土遺物（４） ・・・・・・・・・・・・・・・・・・・ 188
第131図　267号竪穴建物・カマド ・・・・・・・・・・・・・・・・・・・・・・ 190
第132図　267号竪穴建物出土遺物（１） ・・・・・・・・・・・・・・・・・・・ 191
第133図　267号竪穴建物出土遺物（２） ・・・・・・・・・・・・・・・・・・・ 192
第134図　268号竪穴建物 ・・・・・・・・・・・・・・・・・・・・・・・・・・・ 193
第135図　268号竪穴建物カマド・・・・・・・・・・・・・・・・・・・・・・・・ 194
第136図　268号竪穴建物出土遺物（１） ・・・・・・・・・・・・・・・・・・・ 195
第137図　268号竪穴建物出土遺物（２） ・・・・・・・・・・・・・・・・・・・ 196
第138図　269号竪穴建物 ・・・・・・・・・・・・・・・・・・・・・・・・・・・ 197
第139図　269号竪穴建物カマド・・・・・・・・・・・・・・・・・・・・・・・・ 198
第140図　269号竪穴建物出土遺物 ・・・・・・・・・・・・・・・・・・・・・・ 199
第141図　270号竪穴建物 ・・・・・・・・・・・・・・・・・・・・・・・・・・・ 200
第142図　270号竪穴建物掘方 ・・・・・・・・・・・・・・・・・・・・・・・・・ 201
第143図　270号竪穴建物カマド・・・・・・・・・・・・・・・・・・・・・・・・ 202
第144図　270号竪穴建物出土遺物（１） ・・・・・・・・・・・・・・・・・・・ 203
第145図　270号竪穴建物出土遺物（２） ・・・・・・・・・・・・・・・・・・・ 204
第146図　271号竪穴建物 ・・・・・・・・・・・・・・・・・・・・・・・・・・・ 205
第147図　271号竪穴建物カマド・・・・・・・・・・・・・・・・・・・・・・・・ 206
第148図　271号竪穴建物出土遺物 ・・・・・・・・・・・・・・・・・・・・・・ 207
第149図　272号竪穴建物 ・・・・・・・・・・・・・・・・・・・・・・・・・・・ 208
第150図　272号竪穴建物カマドと出土遺物・・・・・・・・・・・・・・・・・・・ 209
第151図　273号竪穴建物 ・・・・・・・・・・・・・・・・・・・・・・・・・・・ 210
第152図　273号竪穴建物カマド（１）・・・・・・・・・・・・・・・・・・・・・ 211
第153図　273号竪穴建物カマド（２）・・・・・・・・・・・・・・・・・・・・・ 212
第154図　273号竪穴建物出土遺物（１） ・・・・・・・・・・・・・・・・・・・ 213
第155図　273号竪穴建物出土遺物（２） ・・・・・・・・・・・・・・・・・・・ 214
第156図　274号竪穴建物 ・・・・・・・・・・・・・・・・・・・・・・・・・・・ 216
第157図　274号竪穴建物カマド・・・・・・・・・・・・・・・・・・・・・・・・ 217
第158図　274号竪穴建物出土遺物 ・・・・・・・・・・・・・・・・・・・・・・ 218
第159図　275号竪穴建物 ・・・・・・・・・・・・・・・・・・・・・・・・・・・ 220
第160図　275号竪穴建物カマドと出土遺物・・・・・・・・・・・・・・・・・・・ 221
第161図　276号竪穴建物 ・・・・・・・・・・・・・・・・・・・・・・・・・・・ 222
第162図　276号竪穴建物掘方・カマド ・・・・・・・・・・・・・・・・・・・・ 223
第163図　276号竪穴建物出土遺物 ・・・・・・・・・・・・・・・・・・・・・・ 224
第164図　278号竪穴建物 ・・・・・・・・・・・・・・・・・・・・・・・・・・・ 226
第165図　278号竪穴建物カマド・・・・・・・・・・・・・・・・・・・・・・・・ 227
第166図　278号竪穴建物出土遺物（１） ・・・・・・・・・・・・・・・・・・・ 228
第167図　278号竪穴建物出土遺物（２） ・・・・・・・・・・・・・・・・・・・ 229
第168図　278号竪穴建物出土遺物（３） ・・・・・・・・・・・・・・・・・・・ 230
第169図　278号竪穴建物出土遺物（４） ・・・・・・・・・・・・・・・・・・・ 231
第170図　278号竪穴建物出土遺物（５） ・・・・・・・・・・・・・・・・・・・ 232
第171図　278号竪穴建物出土遺物（６） ・・・・・・・・・・・・・・・・・・・ 233
第172図　279号竪穴建物 ・・・・・・・・・・・・・・・・・・・・・・・・・・・ 234
第173図　279号竪穴建物カマド・・・・・・・・・・・・・・・・・・・・・・・・ 235
第174図　279号竪穴建物出土遺物（１） ・・・・・・・・・・・・・・・・・・・ 236
第175図　279号竪穴建物出土遺物（２） ・・・・・・・・・・・・・・・・・・・ 237
第176図　280号竪穴建物 ・・・・・・・・・・・・・・・・・・・・・・・・・・・ 238
第177図　280号竪穴建物カマド・・・・・・・・・・・・・・・・・・・・・・・・ 239
第178図　280号竪穴建物出土遺物 ・・・・・・・・・・・・・・・・・・・・・・ 240
第179図　281号竪穴建物 ・・・・・・・・・・・・・・・・・・・・・・・・・・・ 241
第180図　281号竪穴建物出土遺物（１） ・・・・・・・・・・・・・・・・・・・ 242
第181図　281号竪穴建物出土遺物（２） ・・・・・・・・・・・・・・・・・・・ 243
第182図　281号竪穴建物出土遺物（３） ・・・・・・・・・・・・・・・・・・・ 244
第183図　282号竪穴建物 ・・・・・・・・・・・・・・・・・・・・・・・・・・・ 245
第184図　282号竪穴建物掘方・カマド ・・・・・・・・・・・・・・・・・・・・ 246
第185図　282号竪穴建物出土遺物（１） ・・・・・・・・・・・・・・・・・・・ 247
第186図　282号竪穴建物出土遺物（２） ・・・・・・・・・・・・・・・・・・・ 248
第187図　283号竪穴建物 ・・・・・・・・・・・・・・・・・・・・・・・・・・・ 249
第188図　283号竪穴建物カマド・・・・・・・・・・・・・・・・・・・・・・・・ 250
第189図　283号竪穴建物出土遺物（１） ・・・・・・・・・・・・・・・・・・・ 251
第190図　283号竪穴建物出土遺物（２） ・・・・・・・・・・・・・・・・・・・ 252
第191図　284号竪穴建物 ・・・・・・・・・・・・・・・・・・・・・・・・・・・ 254
第192図　284号竪穴建物カマド・・・・・・・・・・・・・・・・・・・・・・・・ 255
第193図　284号竪穴建物出土遺物（１） ・・・・・・・・・・・・・・・・・・・ 256
第194図　284号竪穴建物出土遺物（２） ・・・・・・・・・・・・・・・・・・・ 257
第195図　284号竪穴建物出土遺物（３） ・・・・・・・・・・・・・・・・・・・ 258
第196図　285号竪穴建物 ・・・・・・・・・・・・・・・・・・・・・・・・・・・ 259
第197図　285号竪穴建物カマド・・・・・・・・・・・・・・・・・・・・・・・・ 260
第198図　285号竪穴建物出土遺物 ・・・・・・・・・・・・・・・・・・・・・・ 261
第199図　286号竪穴建物 ・・・・・・・・・・・・・・・・・・・・・・・・・・・ 263
第200図　286号竪穴建物カマドと出土遺物（１）・・・・・・・・・・・・・・・・ 264
第201図　286号竪穴建物出土遺物（２） ・・・・・・・・・・・・・・・・・・・ 265
第202図　286号竪穴建物出土遺物（３） ・・・・・・・・・・・・・・・・・・・ 266
第203図　286号竪穴建物出土遺物（４） ・・・・・・・・・・・・・・・・・・・ 267
第204図　287号竪穴建物 ・・・・・・・・・・・・・・・・・・・・・・・・・・・ 269
第205図　287号竪穴建物出土遺物 ・・・・・・・・・・・・・・・・・・・・・・ 270
第206図　288号竪穴建物と出土遺物・・・・・・・・・・・・・・・・・・・・・・ 271
第207図　289号竪穴建物 ・・・・・・・・・・・・・・・・・・・・・・・・・・・ 272
第208図　289号竪穴建物カマド・・・・・・・・・・・・・・・・・・・・・・・・ 273
第209図　289号竪穴建物出土遺物（１） ・・・・・・・・・・・・・・・・・・・ 274
第210図　289号竪穴建物出土遺物（２） ・・・・・・・・・・・・・・・・・・・ 275
第211図　289号竪穴建物出土遺物（３） ・・・・・・・・・・・・・・・・・・・ 276
第212図　290号竪穴建物 ・・・・・・・・・・・・・・・・・・・・・・・・・・・ 278
第213図　290号竪穴建物カマド１ ・・・・・・・・・・・・・・・・・・・・・・ 279
第214図　290号竪穴建物カマド２ ・・・・・・・・・・・・・・・・・・・・・・ 280
第215図　290号竪穴建物出土遺物 ・・・・・・・・・・・・・・・・・・・・・・ 281
第216図　291号竪穴建物 ・・・・・・・・・・・・・・・・・・・・・・・・・・・ 282
第217図　291号竪穴建物カマド・・・・・・・・・・・・・・・・・・・・・・・・ 283
第218図　291号竪穴建物出土遺物（１） ・・・・・・・・・・・・・・・・・・・ 284
第219図　291号竪穴建物出土遺物（２） ・・・・・・・・・・・・・・・・・・・ 285
第220図　292号竪穴建物 ・・・・・・・・・・・・・・・・・・・・・・・・・・・ 286
第221図　292号竪穴建物カマド・・・・・・・・・・・・・・・・・・・・・・・・ 287
第222図　292号竪穴建物出土遺物 ・・・・・・・・・・・・・・・・・・・・・・ 288
第223図　293号竪穴建物 ・・・・・・・・・・・・・・・・・・・・・・・・・・・ 290
第224図　293号竪穴建物掘方 ・・・・・・・・・・・・・・・・・・・・・・・・・ 291
第225図　293号竪穴建物カマド・・・・・・・・・・・・・・・・・・・・・・・・ 292
第226図　293号竪穴建物出土遺物（１） ・・・・・・・・・・・・・・・・・・・ 293
第227図　293号竪穴建物出土遺物（２） ・・・・・・・・・・・・・・・・・・・ 294
第228図　294号竪穴建物 ・・・・・・・・・・・・・・・・・・・・・・・・・・・ 295
第229図　294号竪穴建物カマド・・・・・・・・・・・・・・・・・・・・・・・・ 296
第230図　294号竪穴建物出土遺物 ・・・・・・・・・・・・・・・・・・・・・・ 297
第231図　295号竪穴建物 ・・・・・・・・・・・・・・・・・・・・・・・・・・・ 298
第232図　295号竪穴建物カマドと出土遺物・・・・・・・・・・・・・・・・・・・ 299
第233図　296号竪穴建物・カマド ・・・・・・・・・・・・・・・・・・・・・・ 301
第234図　296号竪穴建物出土遺物（１） ・・・・・・・・・・・・・・・・・・・ 302
第235図　296号竪穴建物出土遺物（２） ・・・・・・・・・・・・・・・・・・・ 303
第236図　296号竪穴建物出土遺物（３） ・・・・・・・・・・・・・・・・・・・ 304
第237図　296号竪穴建物出土遺物（４） ・・・・・・・・・・・・・・・・・・・ 305
第238図　296号竪穴建物出土遺物（５） ・・・・・・・・・・・・・・・・・・・ 306
第239図　296号竪穴建物出土遺物（６） ・・・・・・・・・・・・・・・・・・・ 307
第240図　297号竪穴建物 ・・・・・・・・・・・・・・・・・・・・・・・・・・・ 308

第241図　297号竪穴建物カマド・・・・・・・・・・・・・・・・・・・・・・・・ 309
第242図　297号竪穴建物出土遺物 ・・・・・・・・・・・・・・・・・・・・・・ 310
第243図　298号竪穴建物 ・・・・・・・・・・・・・・・・・・・・・・・・・・・ 311
第244図　298号竪穴建物カマドと出土遺物(１)・・・・・・・・・・・・・・・ 312
第245図　298号竪穴建物出土遺物(２) ・・・・・・・・・・・・・・・・・・・・ 313
第246図　299号竪穴建物 ・・・・・・・・・・・・・・・・・・・・・・・・・・・ 314
第247図　299号竪穴建物カマドと出土遺物(１)・・・・・・・・・・・・・・・ 315
第248図　299号竪穴建物出土遺物(２) ・・・・・・・・・・・・・・・・・・・・ 316
第249図　300号竪穴建物・カマド ・・・・・・・・・・・・・・・・・・・・・・ 317
第250図　300号竪穴建物出土遺物 ・・・・・・・・・・・・・・・・・・・・・・ 318
第251図　301号竪穴建物 ・・・・・・・・・・・・・・・・・・・・・・・・・・・ 319
第252図　301号竪穴建物カマド・・・・・・・・・・・・・・・・・・・・・・・・ 320
第253図　301号竪穴建物出土遺物 ・・・・・・・・・・・・・・・・・・・・・・ 321
第254図　302号竪穴建物と出土遺物・・・・・・・・・・・・・・・・・・・・・・ 322
第255図　303号竪穴建物・カマド ・・・・・・・・・・・・・・・・・・・・・・ 324
第256図　303号竪穴建物出土遺物(１) ・・・・・・・・・・・・・・・・・・・・ 325
第257図　303号竪穴建物出土遺物(２) ・・・・・・・・・・・・・・・・・・・・ 326
第258図　304号竪穴建物 ・・・・・・・・・・・・・・・・・・・・・・・・・・・ 327
第259図　304号竪穴建物カマド・・・・・・・・・・・・・・・・・・・・・・・・ 328
第260図　304号竪穴建物出土遺物(１) ・・・・・・・・・・・・・・・・・・・・ 329
第261図　304号竪穴建物出土遺物(２) ・・・・・・・・・・・・・・・・・・・・ 330
第262図　304号竪穴建物出土遺物(３) ・・・・・・・・・・・・・・・・・・・・ 331
第263図　305号竪穴建物 ・・・・・・・・・・・・・・・・・・・・・・・・・・・ 332
第264図　305号竪穴建物カマド・・・・・・・・・・・・・・・・・・・・・・・・ 333
第265図　305号竪穴建物出土遺物 ・・・・・・・・・・・・・・・・・・・・・・ 334
第266図　306号竪穴建物・カマド ・・・・・・・・・・・・・・・・・・・・・・ 335
第267図　306号竪穴建物出土遺物 ・・・・・・・・・・・・・・・・・・・・・・ 336
第268図　307号竪穴建物・カマドと出土遺物 ・・・・・・・・・・・・・・・・・ 337
第269図　309号竪穴建物 ・・・・・・・・・・・・・・・・・・・・・・・・・・・ 338
第270図　309号竪穴建物カマドと出土遺物・・・・・・・・・・・・・・・・・・ 339
第271図　310号竪穴建物と出土遺物・・・・・・・・・・・・・・・・・・・・・・ 340
第272図　311号竪穴建物と出土遺物・・・・・・・・・・・・・・・・・・・・・・ 341
第273図　313号竪穴建物 ・・・・・・・・・・・・・・・・・・・・・・・・・・・ 342
第274図　313号竪穴建物カマド１・２ ・・・・・・・・・・・・・・・・・・・・ 343
第275図　313号竪穴建物出土遺物 ・・・・・・・・・・・・・・・・・・・・・・ 344
第276図　314号竪穴建物 ・・・・・・・・・・・・・・・・・・・・・・・・・・・ 345
第277図　314号竪穴建物カマド・・・・・・・・・・・・・・・・・・・・・・・・ 346
第278図　314号竪穴建物出土遺物(１) ・・・・・・・・・・・・・・・・・・・・ 347
第279図　314号竪穴建物出土遺物(２) ・・・・・・・・・・・・・・・・・・・・ 348
第280図　314号竪穴建物出土遺物(３) ・・・・・・・・・・・・・・・・・・・・ 349
第281図　315号竪穴建物 ・・・・・・・・・・・・・・・・・・・・・・・・・・・ 350
第282図　315号竪穴建物カマド・・・・・・・・・・・・・・・・・・・・・・・・ 351
第283図　315号竪穴建物出土遺物(１) ・・・・・・・・・・・・・・・・・・・・ 352
第284図　315号竪穴建物出土遺物(２) ・・・・・・・・・・・・・・・・・・・・ 353
第285図　316号竪穴建物・カマド ・・・・・・・・・・・・・・・・・・・・・・ 355
第286図　316号竪穴建物出土遺物 ・・・・・・・・・・・・・・・・・・・・・・ 356
第287図　319号竪穴建物 ・・・・・・・・・・・・・・・・・・・・・・・・・・・ 357
第288図　319号竪穴建物カマド・・・・・・・・・・・・・・・・・・・・・・・・ 358
第289図　319号竪穴建物出土遺物(１) ・・・・・・・・・・・・・・・・・・・・ 359
第290図　319号竪穴建物出土遺物(２) ・・・・・・・・・・・・・・・・・・・・ 360
第291図　319号竪穴建物出土遺物(３) ・・・・・・・・・・・・・・・・・・・・ 361
第292図　319号竪穴建物出土遺物(４) ・・・・・・・・・・・・・・・・・・・・ 362
第293図　319号竪穴建物出土遺物(５) ・・・・・・・・・・・・・・・・・・・・ 363
第294図　320号竪穴建物 ・・・・・・・・・・・・・・・・・・・・・・・・・・・ 364
第295図　320号竪穴建物カマドと出土遺物(１)・・・・・・・・・・・・・・・ 365
第296図　320号竪穴建物出土遺物(２) ・・・・・・・・・・・・・・・・・・・・ 366
第297図　１号建物・・・・・・・・・・・・・・・・・・・・・・・・・・・・・・ 367
第298図　１号建物と出土遺物(１)・・・・・・・・・・・・・・・・・・・・・・ 368
第299図　１号建物出土遺物(２)・・・・・・・・・・・・・・・・・・・・・・・ 369
第300図　１号建物出土遺物(３)・・・・・・・・・・・・・・・・・・・・・・・ 370
第301図　１号建物出土遺物(４)・・・・・・・・・・・・・・・・・・・・・・・ 371
第302図　１号建物出土遺物(５)・・・・・・・・・・・・・・・・・・・・・・・ 372
第303図　１号建物出土遺物(６)・・・・・・・・・・・・・・・・・・・・・・・ 373
第304図　２号建物と出土遺物(１)・・・・・・・・・・・・・・・・・・・・・・ 374
第305図　２号建物出土遺物(２)・・・・・・・・・・・・・・・・・・・・・・・ 375
第306図　３号建物・・・・・・・・・・・・・・・・・・・・・・・・・・・・・・ 376
第307図　３号建物土層断面図(１)・・・・・・・・・・・・・・・・・・・・・・ 377
第308図　３号建物土層断面図(２)・・・・・・・・・・・・・・・・・・・・・・ 378
第309図　３号建物土層断面図(３)・・・・・・・・・・・・・・・・・・・・・・ 379
第310図　３号建物土層断面図(４)・・・・・・・・・・・・・・・・・・・・・・ 380
第311図　３号建物出土遺物(１)・・・・・・・・・・・・・・・・・・・・・・・ 381
第312図　３号建物出土遺物(２)・・・・・・・・・・・・・・・・・・・・・・・ 382
第313図　３号建物出土遺物(３)・・・・・・・・・・・・・・・・・・・・・・・ 383
第314図　３号建物出土遺物(４)・・・・・・・・・・・・・・・・・・・・・・・ 384
第315図　３号建物出土遺物(５)・・・・・・・・・・・・・・・・・・・・・・・ 385
第316図　３号建物出土遺物(６)・・・・・・・・・・・・・・・・・・・・・・・ 386
第317図　３号建物出土遺物(７)・・・・・・・・・・・・・・・・・・・・・・・ 387
第318図　３号建物出土遺物(８)・・・・・・・・・・・・・・・・・・・・・・・ 388
第319図　３号建物出土遺物(９)・・・・・・・・・・・・・・・・・・・・・・・ 389
第320図　３号建物出土遺物(10)・・・・・・・・・・・・・・・・・・・・・・・ 390
第321図　３号建物出土遺物(11)・・・・・・・・・・・・・・・・・・・・・・・ 391
第322図　３号建物出土遺物(12)・・・・・・・・・・・・・・・・・・・・・・・ 392
第323図　３号建物出土遺物(13)・・・・・・・・・・・・・・・・・・・・・・・ 393
第324図　２号竪穴状遺構 ・・・・・・・・・・・・・・・・・・・・・・・・・・ 395
第325図　２号竪穴状遺構出土遺物(１)・・・・・・・・・・・・・・・・・・・・ 396
第326図　２号竪穴状遺構出土遺物(２)・・・・・・・・・・・・・・・・・・・・ 397
第327図　２号竪穴状遺構出土遺物(３)・・・・・・・・・・・・・・・・・・・・ 398
第328図　２号竪穴状遺構出土遺物(４)・・・・・・・・・・・・・・・・・・・・ 399
第329図　２号竪穴状遺構出土遺物(５)・・・・・・・・・・・・・・・・・・・・ 400
第330図　２号竪穴状遺構出土遺物(６)・・・・・・・・・・・・・・・・・・・・ 401
第331図　３号竪穴状遺構 ・・・・・・・・・・・・・・・・・・・・・・・・・・ 402
第332図　１号竪穴状遺構 ・・・・・・・・・・・・・・・・・・・・・・・・・・ 403
第333図　１号竪穴状遺構エレベーション図と出土遺物(１)・・・・・・ 404
第334図　１号竪穴状遺構出土遺物(２)・・・・・・・・・・・・・・・・・・・・ 405
第335図　556号土坑・・・・・・・・・・・・・・・・・・・・・・・・・・・・・ 406
第336図　556号土坑出土遺物(１) ・・・・・・・・・・・・・・・・・・・・・・ 407
第337図　556号土坑出土遺物(２) ・・・・・・・・・・・・・・・・・・・・・・ 408
第338図　556号土坑出土遺物(３) ・・・・・・・・・・・・・・・・・・・・・・ 409
第339図　558号土坑と出土遺物・・・・・・・・・・・・・・・・・・・・・・・・ 410
第340図　１号遺物集中と出土遺物(１)・・・・・・・・・・・・・・・・・・・・ 411
第341図　１号遺物集中出土遺物(２) ・・・・・・・・・・・・・・・・・・・・・ 412
第342図　11号溝・・・・・・・・・・・・・・・・・・・・・・・・・・・・・・・ 413
第343図　11号溝出土遺物 ・・・・・・・・・・・・・・・・・・・・・・・・・・ 414
第344図　12号溝・・・・・・・・・・・・・・・・・・・・・・・・・・・・・・・ 415
第345図　12号溝出土遺物 ・・・・・・・・・・・・・・・・・・・・・・・・・・ 416
第346図　40号溝・・・・・・・・・・・・・・・・・・・・・・・・・・・・・・・ 417
第347図　40号溝出土遺物 ・・・・・・・・・・・・・・・・・・・・・・・・・・ 418
第348図　41号・42号溝・・・・・・・・・・・・・・・・・・・・・・・・・・・・ 419
第349図　42号溝出土遺物 ・・・・・・・・・・・・・・・・・・・・・・・・・・ 420
第350図　43号溝 ・・・・・・・・・・・・・・・・・・・・・・・・・・・・・・・ 421
第351図　44号溝と出土遺物・・・・・・・・・・・・・・・・・・・・・・・・・・ 422
第352図　45号溝 ・・・・・・・・・・・・・・・・・・・・・・・・・・・・・・・ 423
第353図　46号溝と出土遺物・・・・・・・・・・・・・・・・・・・・・・・・・・ 424
第354図　51号・52号・54号～ 60号・62号～ 64号土坑 ・・・・・・・・・ 434
第355図　65号～ 72号・79号・81号・84号土坑 ・・・・・・・・・・・・・・ 435
第356図　89号・90号・525号・526号・534号・535号土坑 ・・・・・・・ 436
第357図　536号～ 539号・541号・544号・547号土坑 ・・・・・・・・・・ 437
第358図　548号・549号・551号・576号・577号・584号～ 586号土坑　438
第359図　526号・547号土坑出土遺物 ・・・・・・・・・・・・・・・・・・・・ 439
第360図　549号・551号・577号・584号・586号土坑出土遺物 ・・・・・ 440
第361図　587号土坑と出土遺物(１)・・・・・・・・・・・・・・・・・・・・・ 441
第362図　587号土坑出土遺物(２) ・・・・・・・・・・・・・・・・・・・・・・ 442
第363図　587号土坑出土遺物(３) ・・・・・・・・・・・・・・・・・・・・・・ 443
第364図　587号土坑出土遺物(４) ・・・・・・・・・・・・・・・・・・・・・・ 444
第365図　291号～ 293号・295号・296号ピット ・・・・・・・・・・・・・ 445
第366図　297号～ 301号・321号・333号・334号・336号・
　　337号ピットと333号ピット出土遺物 ・・・・・・・・・・・・・・ 446
第367図　25号竪穴建物・炉・・・・・・・・・・・・・・・・・・・・・・・・・ 447
第368図　25号竪穴建物出土遺物 ・・・・・・・・・・・・・・・・・・・・・・ 448
第369図　26号竪穴建物出土遺物 ・・・・・・・・・・・・・・・・・・・・・・ 450
第370図　317号竪穴建物 ・・・・・・・・・・・・・・・・・・・・・・・・・・・ 451
第371図　317号竪穴建物出土遺物(１) ・・・・・・・・・・・・・・・・・・・・ 452

第372図　317号竪穴建物出土遺物（２）・・・・・・・・・・・・・・・・・・・・ 453
第373図　318号竪穴建物・・・・・・・・・・・・・・・・・・・・・・・・・・・ 454
第374図　318号竪穴建物出土遺物（１）・・・・・・・・・・・・・・・・・・・・ 455
第375図　318号竪穴建物出土遺物（２）・・・・・・・・・・・・・・・・・・・・ 456
第376図　318号竪穴建物出土遺物（３）・・・・・・・・・・・・・・・・・・・・ 457
第377図　318号竪穴建物出土遺物（４）・・・・・・・・・・・・・・・・・・・・ 458
第378図　318号竪穴建物出土遺物（５）・・・・・・・・・・・・・・・・・・・・ 459
第379図　318号竪穴建物出土遺物（６）・・・・・・・・・・・・・・・・・・・・ 460
第380図　318号竪穴建物出土遺物（７）・・・・・・・・・・・・・・・・・・・・ 461
第381図　318号竪穴建物出土遺物（８）・・・・・・・・・・・・・・・・・・・・ 462
第382図　318号竪穴建物出土遺物（９）・・・・・・・・・・・・・・・・・・・・ 463
第383図　74号・76号～78号・80号・82号土坑・・・・・・・・・・・・・・・・ 468
第384図　83号・85号～88号・542号・543号・545号土坑・・・・・・・・・ 469
第385図　546号・550号・552号～555号土坑・・・・・・・・・・・・・・・・ 470
第386図　74号・76号土坑出土遺物・・・・・・・・・・・・・・・・・・・・・・ 471
第387図　78号・80号・82号・83号・85号・87号・88号・
　　543号土坑出土遺物・・・・・・・・・・・・・・・・・・・・・・・・・・ 472
第388図　553号・554号土坑出土遺物・・・・・・・・・・・・・・・・・・・・ 473
第389図　遺構外出土遺物（１）・・・・・・・・・・・・・・・・・・・・・・・ 474
第390図　遺構外出土遺物（２）・・・・・・・・・・・・・・・・・・・・・・・ 475
第391図　遺構外出土遺物（３）・・・・・・・・・・・・・・・・・・・・・・・ 476
第392図　遺構外出土遺物（４）・・・・・・・・・・・・・・・・・・・・・・・ 477
第393図　遺構外出土遺物（５）・・・・・・・・・・・・・・・・・・・・・・・ 478
第394図　遺構外出土遺物（６）・・・・・・・・・・・・・・・・・・・・・・・ 479
第395図　遺構外出土遺物（７）・・・・・・・・・・・・・・・・・・・・・・・ 480
第396図　遺構外出土遺物（８）・・・・・・・・・・・・・・・・・・・・・・・ 481
第397図　遺構外出土遺物（９）・・・・・・・・・・・・・・・・・・・・・・・ 482
第398図　遺構外出土遺物(10)・・・・・・・・・・・・・・・・・・・・・・・・ 483
第399図　遺構外出土遺物(11)・・・・・・・・・・・・・・・・・・・・・・・・ 484
第400図　遺構外出土遺物(12)・・・・・・・・・・・・・・・・・・・・・・・・ 485
第401図　遺構外出土遺物(13)・・・・・・・・・・・・・・・・・・・・・・・・ 486
第402図　遺構外出土遺物(14)・・・・・・・・・・・・・・・・・・・・・・・・ 487
第403図　遺構外出土遺物(15)・・・・・・・・・・・・・・・・・・・・・・・・ 488
第404図　遺構外出土遺物(16)・・・・・・・・・・・・・・・・・・・・・・・・ 489
第405図　遺構外出土遺物(17)・・・・・・・・・・・・・・・・・・・・・・・・ 490
第406図　遺構外出土遺物(18)・・・・・・・・・・・・・・・・・・・・・・・・ 491
第407図　遺構外出土遺物(19)・・・・・・・・・・・・・・・・・・・・・・・・ 492
第408図　遺構外出土遺物(20)・・・・・・・・・・・・・・・・・・・・・・・・ 493
第409図　遺構外出土遺物(21)・・・・・・・・・・・・・・・・・・・・・・・・ 494
第410図　遺構外出土遺物(22)・・・・・・・・・・・・・・・・・・・・・・・・ 495

第２分冊　本文編２

第411図　本郷広神遺跡　全体図・・・・・・・・・・・・・・・・・・・・・・・・ 500
第412図　Ａ区水田、１号溝・・・・・・・・・・・・・・・・・・・・・・・・・ 501
第413図　Ｂ区水田、階段状遺構・・・・・・・・・・・・・・・・・・・・・・・ 502
第414図　Ｂ区水田、階段状遺構エレベーション図・・・・・・・・・・・・・ 503
第415図　Ｃ区水田、２号・３号溝・・・・・・・・・・・・・・・・・・・・・・ 504
第416図　２号溝と出土遺物・・・・・・・・・・・・・・・・・・・・・・・・・ 506
第417図　１号畑・・・・・・・・・・・・・・・・・・・・・・・・・・・・・・・ 507
第418図　１号・２号土坑・・・・・・・・・・・・・・・・・・・・・・・・・・ 508
第419図　遺構外出土遺物（１）・・・・・・・・・・・・・・・・・・・・・・・ 510
第420図　遺構外出土遺物（２）・・・・・・・・・・・・・・・・・・・・・・・ 511
第421図　遺構外出土遺物（３）・・・・・・・・・・・・・・・・・・・・・・・ 512
第422図　遺構外出土遺物（４）・・・・・・・・・・・・・・・・・・・・・・・ 513
第423図　遺構外出土遺物（５）・・・・・・・・・・・・・・・・・・・・・・・ 514
第424図　遺構外出土遺物（６）・・・・・・・・・・・・・・・・・・・・・・・ 515
第425図　遺構外出土遺物（７）・・・・・・・・・・・・・・・・・・・・・・・ 516
第426図　遺構外出土遺物（８）・・・・・・・・・・・・・・・・・・・・・・・ 517
第427図　遺構外出土遺物（９）・・・・・・・・・・・・・・・・・・・・・・・ 518
第428図　本郷西谷津遺跡　全体図・・・・・・・・・・・・・・・・・・・・・・ 521
第429図　水田エレベーション図・・・・・・・・・・・・・・・・・・・・・・・ 522
第430図　１号溝・・・・・・・・・・・・・・・・・・・・・・・・・・・・・・・ 524
第431図　２号・３号・４号溝・・・・・・・・・・・・・・・・・・・・・・・・ 525
第432図　本郷大カサ遺跡　全体図・・・・・・・・・・・・・・・・・・・・・・ 529
第433図　本郷大カサ遺跡　旧石器トレンチ配置図・断面図・・・・・・ 530
第434図　１号竪穴建物・・・・・・・・・・・・・・・・・・・・・・・・・・・ 532
第435図　１号竪穴建物カマドと出土遺物（１）・・・・・・・・・・・・・・・ 533
第436図　１号竪穴建物出土遺物（２）・・・・・・・・・・・・・・・・・・・・ 534
第437図　２号竪穴建物・・・・・・・・・・・・・・・・・・・・・・・・・・・ 536
第438図　２号竪穴建物掘方・・・・・・・・・・・・・・・・・・・・・・・・・ 537
第439図　２号竪穴建物カマド・・・・・・・・・・・・・・・・・・・・・・・・ 538
第440図　２号竪穴建物出土遺物（１）・・・・・・・・・・・・・・・・・・・・ 539
第441図　２号竪穴建物出土遺物（２）・・・・・・・・・・・・・・・・・・・・ 540
第442図　３号竪穴建物・・・・・・・・・・・・・・・・・・・・・・・・・・・ 541
第443図　３号竪穴建物掘方・・・・・・・・・・・・・・・・・・・・・・・・・ 542
第444図　３号竪穴建物カマド・・・・・・・・・・・・・・・・・・・・・・・・ 543
第445図　３号竪穴建物出土遺物・・・・・・・・・・・・・・・・・・・・・・・ 544
第446図　４号竪穴建物・・・・・・・・・・・・・・・・・・・・・・・・・・・ 545
第447図　４号竪穴建物掘方・カマド・・・・・・・・・・・・・・・・・・・・・ 546
第448図　４号竪穴建物出土遺物（１）・・・・・・・・・・・・・・・・・・・・ 547
第449図　４号竪穴建物出土遺物（２）・・・・・・・・・・・・・・・・・・・・ 548
第450図　４号竪穴建物出土遺物（３）・・・・・・・・・・・・・・・・・・・・ 549
第451図　４号竪穴建物出土遺物（４）・・・・・・・・・・・・・・・・・・・・ 550
第452図　５号竪穴建物と出土遺物・・・・・・・・・・・・・・・・・・・・・・ 551
第453図　６号竪穴建物・・・・・・・・・・・・・・・・・・・・・・・・・・・ 552
第454図　６号竪穴建物カマドと出土遺物・・・・・・・・・・・・・・・・・・・ 553
第455図　７号竪穴建物・・・・・・・・・・・・・・・・・・・・・・・・・・・ 554
第456図　７号竪穴建物出土遺物・・・・・・・・・・・・・・・・・・・・・・・ 555
第457図　８号竪穴建物と出土遺物・・・・・・・・・・・・・・・・・・・・・・ 556
第458図　９号竪穴建物・カマド・・・・・・・・・・・・・・・・・・・・・・・ 557
第459図　９号竪穴建物出土遺物（１）・・・・・・・・・・・・・・・・・・・・ 558
第460図　９号竪穴建物出土遺物（２）・・・・・・・・・・・・・・・・・・・・ 559
第461図　10号竪穴建物・・・・・・・・・・・・・・・・・・・・・・・・・・・ 560
第462図　10号竪穴建物掘方・・・・・・・・・・・・・・・・・・・・・・・・・ 561
第463図　10号竪穴建物カマドと出土遺物（１）・・・・・・・・・・・・・・・ 563
第464図　10号竪穴建物出土遺物（２）・・・・・・・・・・・・・・・・・・・・ 564
第465図　10号竪穴建物出土遺物（３）・・・・・・・・・・・・・・・・・・・・ 565
第466図　10号竪穴建物出土遺物（４）・・・・・・・・・・・・・・・・・・・・ 566
第467図　11号竪穴建物・・・・・・・・・・・・・・・・・・・・・・・・・・・ 567
第468図　11号竪穴建物カマドと出土遺物・・・・・・・・・・・・・・・・・・・ 568
第469図　12号竪穴建物・・・・・・・・・・・・・・・・・・・・・・・・・・・ 570
第470図　12号竪穴建物掘方・・・・・・・・・・・・・・・・・・・・・・・・・ 571
第471図　12号竪穴建物カマド１・・・・・・・・・・・・・・・・・・・・・・・ 572
第472図　12号竪穴建物カマド２と出土遺物（１）・・・・・・・・・・・・・・ 573
第473図　12号竪穴建物出土遺物（２）・・・・・・・・・・・・・・・・・・・・ 574
第474図　13号竪穴建物・カマド・・・・・・・・・・・・・・・・・・・・・・・ 576
第475図　13号竪穴建物出土遺物・・・・・・・・・・・・・・・・・・・・・・・ 577
第476図　14号竪穴建物・・・・・・・・・・・・・・・・・・・・・・・・・・・ 578
第477図　14号竪穴建物カマドと出土遺物・・・・・・・・・・・・・・・・・・・ 579
第478図　15号竪穴建物・・・・・・・・・・・・・・・・・・・・・・・・・・・ 580
第479図　15号竪穴建物カマド・・・・・・・・・・・・・・・・・・・・・・・・ 581
第480図　15号竪穴建物出土遺物・・・・・・・・・・・・・・・・・・・・・・・ 582
第481図　16号竪穴建物・・・・・・・・・・・・・・・・・・・・・・・・・・・ 583
第482図　16号竪穴建物カマド・・・・・・・・・・・・・・・・・・・・・・・・ 584
第483図　16号竪穴建物出土遺物（１）・・・・・・・・・・・・・・・・・・・・ 585
第484図　16号竪穴建物出土遺物（２）・・・・・・・・・・・・・・・・・・・・ 586
第485図　17号竪穴建物・・・・・・・・・・・・・・・・・・・・・・・・・・・ 587
第486図　17号竪穴建物掘方・カマド・・・・・・・・・・・・・・・・・・・・・ 588
第487図　17号竪穴建物出土遺物（１）・・・・・・・・・・・・・・・・・・・・ 589
第488図　17号竪穴建物出土遺物（２）・・・・・・・・・・・・・・・・・・・・ 590
第489図　18号竪穴建物・・・・・・・・・・・・・・・・・・・・・・・・・・・ 591
第490図　18号竪穴建物掘方・カマド・・・・・・・・・・・・・・・・・・・・・ 592
第491図　18号竪穴建物出土遺物（１）・・・・・・・・・・・・・・・・・・・・ 593
第492図　18号竪穴建物出土遺物（２）・・・・・・・・・・・・・・・・・・・・ 594
第493図　19号竪穴建物と出土遺物・・・・・・・・・・・・・・・・・・・・・・ 595
第494図　20号竪穴建物・・・・・・・・・・・・・・・・・・・・・・・・・・・ 596
第495図　20号竪穴建物カマド１・２・・・・・・・・・・・・・・・・・・・・・ 597
第496図　20号竪穴建物出土遺物・・・・・・・・・・・・・・・・・・・・・・・ 598
第497図　21号竪穴建物Ａ・Ｂ・・・・・・・・・・・・・・・・・・・・・・・・ 599
第498図　21号竪穴建物Ａ出土遺物・・・・・・・・・・・・・・・・・・・・・・ 600
第499図　22号竪穴建物と出土遺物・・・・・・・・・・・・・・・・・・・・・・ 601
第500図　23号竪穴建物・・・・・・・・・・・・・・・・・・・・・・・・・・・ 602

第501図　23号竪穴建物カマドと出土遺物（１）・・・・・・・・・・・・・・・・ 603
第502図　23号竪穴建物出土遺物（２）・・・・・・・・・・・・・・・・・・・・ 604
第503図　24号・25号竪穴建物・カマド・・・・・・・・・・・・・・・・・・・・ 606
第504図　24号・25号竪穴建物出土遺物・・・・・・・・・・・・・・・・・・・・ 607
第505図　26号竪穴建物・・・・・・・・・・・・・・・・・・・・・・・・・・・ 608
第506図　26号竪穴建物カマドと出土遺物（１）・・・・・・・・・・・・・・・・ 609
第507図　26号竪穴建物出土遺物（２）・・・・・・・・・・・・・・・・・・・・ 610
第508図　27号竪穴建物・・・・・・・・・・・・・・・・・・・・・・・・・・・ 611
第509図　27号竪穴建物カマドと出土遺物 ・・・・・・・・・・・・・・・・・・ 612
第510図　28号竪穴建物・・・・・・・・・・・・・・・・・・・・・・・・・・・ 613
第511図　28号建物カマドと出土遺物 ・・・・・・・・・・・・・・・・・・・・ 614
第512図　29号竪穴建物・・・・・・・・・・・・・・・・・・・・・・・・・・・ 615
第513図　１号掘立柱建物 ・・・・・・・・・・・・・・・・・・・・・・・・・・ 616
第514図　１号掘立柱建物土層断面図と出土遺物 ・・・・・・・・・・・・・・・ 617
第515図　１号掘立柱建物と12号竪穴建物 ・・・・・・・・・・・・・・・・・・ 618
第516図　１号・３号溝・・・・・・・・・・・・・・・・・・・・・・・・・・・ 620
第517図　２号溝と出土遺物・・・・・・・・・・・・・・・・・・・・・・・・・ 621
第518図　４号・５号溝と４号溝出土遺物 ・・・・・・・・・・・・・・・・・・ 622
第519図　１号畑 ・・・・・・・・・・・・・・・・・・・・・・・・・・・・・・ 623
第520図　１号古墳（１）・・・・・・・・・・・・・・・・・・・・・・・・ 625・626
第521図　１号古墳（２）・・・・・・・・・・・・・・・・・・・・・・・・ 627・628
第522図　１号古墳土層断面図（１）・・・・・・・・・・・・・・・・・・・・・ 629
第523図　１号古墳土層断面図（２）・・・・・・・・・・・・・・・・・・・・・ 630
第524図　１号古墳石室・・・・・・・・・・・・・・・・・・・・・・・・・・・ 631
第525図　１号古墳出土遺物（１）・・・・・・・・・・・・・・・・・・・・・・ 632
第526図　１号古墳出土遺物（２）・・・・・・・・・・・・・・・・・・・・・・ 633
第527図　１号古墳出土遺物（３）・・・・・・・・・・・・・・・・・・・・・・ 634
第528図　１号古墳出土遺物（４）・・・・・・・・・・・・・・・・・・・・・・ 635
第529図　１号～５号土坑 ・・・・・・・・・・・・・・・・・・・・・・・・・・ 642
第530図　６号・８号～13号土坑・・・・・・・・・・・・・・・・・・・・・・・ 643
第531図　14号～23号土坑 ・・・・・・・・・・・・・・・・・・・・・・・・・・ 644
第532図　24号～28号土坑と３号～５号・13号土坑出土遺物 ・・・・・ 645
第533図　６号・19号・21号・23号・26号土坑出土遺物・・・・・・・・・ 646
第534図　１号～10号ピット ・・・・・・・・・・・・・・・・・・・・・・・・ 647
第535図　11号～18号・20号・21号・25号～29号ピット ・・・・・・・・ 648
第536図　30号～45号ピット ・・・・・・・・・・・・・・・・・・・・・・・・ 649
第537図　46号～48号・50号～59号・70号・71号ピット ・・・・・・・・ 650
第538図　遺構外出土遺物（１）・・・・・・・・・・・・・・・・・・・・・・・ 651
第539図　遺構外出土遺物（２）・・・・・・・・・・・・・・・・・・・・・・・ 652
第540図　本郷鶴窪遺跡　全体図・・・・・・・・・・・・・・・・・・・・・・・ 655
第541図　本郷鶴窪遺跡　旧石器トレンチ配置図・断面図 ・・・・・・・ 656
第542図　１号竪穴建物・・・・・・・・・・・・・・・・・・・・・・・・・・・ 658
第543図　１号竪穴建物掘方・・・・・・・・・・・・・・・・・・・・・・・・・ 659
第544図　１号竪穴建物出土遺物 ・・・・・・・・・・・・・・・・・・・・・・ 660
第545図　２号竪穴建物・・・・・・・・・・・・・・・・・・・・・・・・・・・ 661
第546図　２号竪穴建物掘方・カマド ・・・・・・・・・・・・・・・・・・・・ 662
第547図　２号竪穴建物出土遺物（１）・・・・・・・・・・・・・・・・・・・・ 663
第548図　２号竪穴建物出土遺物（２）・・・・・・・・・・・・・・・・・・・・ 664
第549図　３号竪穴建物・・・・・・・・・・・・・・・・・・・・・・・・・・・ 666
第550図　３号竪穴建物掘方・・・・・・・・・・・・・・・・・・・・・・・・・ 667
第551図　３号竪穴建物カマド ・・・・・・・・・・・・・・・・・・・・・・・ 668
第552図　３号竪穴建物出土遺物（１）・・・・・・・・・・・・・・・・・・・・ 669
第553図　３号竪穴建物出土遺物（２）・・・・・・・・・・・・・・・・・・・・ 670
第554図　４号竪穴建物・カマド・・・・・・・・・・・・・・・・・・・・・・・ 671
第555図　４号竪穴建物出土遺物 ・・・・・・・・・・・・・・・・・・・・・・ 672
第556図　５号竪穴建物・・・・・・・・・・・・・・・・・・・・・・・・・・・ 673
第557図　５号竪穴建物出土遺物 ・・・・・・・・・・・・・・・・・・・・・・ 674
第558図　１号～８号土坑と１号・３号・６号・７号土坑出土遺物・・ 677
第559図　１号～15号ピット・・・・・・・・・・・・・・・・・・・・・・・・・ 678
第560図　16号～35号ピット・・・・・・・・・・・・・・・・・・・・・・・・・ 679
第561図　36号～54号ピット・・・・・・・・・・・・・・・・・・・・・・・・・ 680
第562図　55号～66号ピットと１号・48号・57号・
　　63号ピット出土遺物 ・・・・・・・・・・・・・・・・・・・・・・・・・・ 681
第563図　遺構外出土遺物 ・・・・・・・・・・・・・・・・・・・・・・・・・・ 682
第564図　本郷萱原遺跡　全体図・・・・・・・・・・・・・・・・・・・・・・・ 685
第565図　１号竪穴建物・・・・・・・・・・・・・・・・・・・・・・・・・・・ 686
第566図　１号竪穴建物出土遺物 ・・・・・・・・・・・・・・・・・・・・・・ 687
第567図　２号竪穴建物・・・・・・・・・・・・・・・・・・・・・・・・・・・ 688
第568図　２号竪穴建物カマドと出土遺物（１）・・・・・・・・・・・・・・・・ 689
第569図　２号竪穴建物出土遺物（２）・・・・・・・・・・・・・・・・・・・・ 690
第570図　３号竪穴建物・・・・・・・・・・・・・・・・・・・・・・・・・・・ 692
第571図　３号竪穴建物カマドと出土遺物（１）・・・・・・・・・・・・・・・・ 693
第572図　３号竪穴建物出土遺物（２）・・・・・・・・・・・・・・・・・・・・ 694
第573図　４号竪穴建物・・・・・・・・・・・・・・・・・・・・・・・・・・・ 695
第574図　４号竪穴建物カマドと出土遺物（１）・・・・・・・・・・・・・・・・ 696
第575図　４号竪穴建物出土遺物（２）・・・・・・・・・・・・・・・・・・・・ 697
第576図　５号竪穴建物・カマド ・・・・・・・・・・・・・・・・・・・・・・ 698
第577図　５号竪穴建物出土遺物 ・・・・・・・・・・・・・・・・・・・・・・ 699
第578図　６号竪穴建物・・・・・・・・・・・・・・・・・・・・・・・・・・・ 700
第579図　６号竪穴建物出土遺物 ・・・・・・・・・・・・・・・・・・・・・・ 701
第580図　７号竪穴建物と出土遺物・・・・・・・・・・・・・・・・・・・・・・ 702
第581図　８号竪穴建物・・・・・・・・・・・・・・・・・・・・・・・・・・・ 703
第582図　８号竪穴建物出土遺物 ・・・・・・・・・・・・・・・・・・・・・・ 704
第583図　９号竪穴建物・・・・・・・・・・・・・・・・・・・・・・・・・・・ 705
第584図　９号竪穴建物出土遺物 ・・・・・・・・・・・・・・・・・・・・・・ 706
第585図　10号竪穴建物・・・・・・・・・・・・・・・・・・・・・・・・・・・ 707
第586図　10号竪穴建物カマド ・・・・・・・・・・・・・・・・・・・・・・・ 708
第587図　10号竪穴建物出土遺物（１）・・・・・・・・・・・・・・・・・・・・ 709
第588図　10号竪穴建物出土遺物（２）・・・・・・・・・・・・・・・・・・・・ 710
第589図　12号竪穴建物と出土遺物・・・・・・・・・・・・・・・・・・・・・・ 711
第590図　13号竪穴建物と出土遺物・・・・・・・・・・・・・・・・・・・・・・ 712
第591図　14号竪穴建物・・・・・・・・・・・・・・・・・・・・・・・・・・・ 713
第592図　14号竪穴建物掘方・・・・・・・・・・・・・・・・・・・・・・・・・ 714
第593図　14号竪穴建物カマドと出土遺物（１）・・・・・・・・・・・・・・・・ 715
第594図　14号竪穴建物出土遺物（２）・・・・・・・・・・・・・・・・・・・・ 716
第595図　14号竪穴建物出土遺物（３）・・・・・・・・・・・・・・・・・・・・ 717
第596図　14号竪穴建物出土遺物（４）・・・・・・・・・・・・・・・・・・・・ 718
第597図　15号竪穴建物・・・・・・・・・・・・・・・・・・・・・・・・・・・ 720
第598図　15号竪穴建物カマド ・・・・・・・・・・・・・・・・・・・・・・・ 721
第599図　15号竪穴建物出土遺物 ・・・・・・・・・・・・・・・・・・・・・・ 722
第600図　16号竪穴建物・・・・・・・・・・・・・・・・・・・・・・・・・・・ 723
第601図　16号竪穴建物出土遺物 ・・・・・・・・・・・・・・・・・・・・・・ 724
第602図　17号竪穴建物と出土遺物・・・・・・・・・・・・・・・・・・・・・・ 725
第603図　18号竪穴建物・・・・・・・・・・・・・・・・・・・・・・・・・・・ 726
第604図　18号竪穴建物カマドと出土遺物 ・・・・・・・・・・・・・・・・・・ 727
第605図　19号竪穴建物・・・・・・・・・・・・・・・・・・・・・・・・・・・ 728
第606図　19号竪穴建物カマド ・・・・・・・・・・・・・・・・・・・・・・・ 729
第607図　19号竪穴建物出土遺物（１）・・・・・・・・・・・・・・・・・・・・ 730
第608図　19号竪穴建物出土遺物（２）・・・・・・・・・・・・・・・・・・・・ 731
第609図　20号竪穴建物・・・・・・・・・・・・・・・・・・・・・・・・・・・ 732
第610図　20号竪穴建物掘方・・・・・・・・・・・・・・・・・・・・・・・・・ 733
第611図　20号竪穴建物出土遺物 ・・・・・・・・・・・・・・・・・・・・・・ 734
第612図　21号竪穴建物・・・・・・・・・・・・・・・・・・・・・・・・・・・ 735
第613図　21号竪穴建物掘方・・・・・・・・・・・・・・・・・・・・・・・・・ 736
第614図　21号竪穴建物出土遺物 ・・・・・・・・・・・・・・・・・・・・・・ 737
第615図　22号竪穴建物と出土遺物・・・・・・・・・・・・・・・・・・・・・・ 738
第616図　23号竪穴建物・・・・・・・・・・・・・・・・・・・・・・・・・・・ 739
第617図　23号竪穴建物掘方・カマド ・・・・・・・・・・・・・・・・・・・・ 740
第618図　23号竪穴建物出土遺物 ・・・・・・・・・・・・・・・・・・・・・・ 741
第619図　24号竪穴建物と出土遺物・・・・・・・・・・・・・・・・・・・・・・ 742
第620図　25号竪穴建物・・・・・・・・・・・・・・・・・・・・・・・・・・・ 743
第621図　25号竪穴建物掘方・・・・・・・・・・・・・・・・・・・・・・・・・ 744
第622図　25号竪穴建物カマド ・・・・・・・・・・・・・・・・・・・・・・・ 745
第623図　25号竪穴建物出土遺物（１）・・・・・・・・・・・・・・・・・・・・ 746
第624図　25号竪穴建物出土遺物（２）・・・・・・・・・・・・・・・・・・・・ 747
第625図　25号竪穴建物出土遺物（３）・・・・・・・・・・・・・・・・・・・・ 748
第626図　26号竪穴建物・・・・・・・・・・・・・・・・・・・・・・・・・・・ 749
第627図　26号竪穴建物出土遺物 ・・・・・・・・・・・・・・・・・・・・・・ 750
第628図　28号竪穴建物と出土遺物・・・・・・・・・・・・・・・・・・・・・・ 751
第629図　29号竪穴建物・・・・・・・・・・・・・・・・・・・・・・・・・・・ 753
第630図　29号竪穴建物掘方・・・・・・・・・・・・・・・・・・・・・・・・・ 754
第631図　29号竪穴建物出土遺物（１）・・・・・・・・・・・・・・・・・・・・ 755

第632図　29号竪穴建物出土遺物(２)・・・

第５章　本郷広神遺跡の遺構と遺物

狭い谷地に作られた平安時代の棚田　南東から

第１節　概要

本郷広神遺跡は、狭小な谷地内に立地し、天仁元(1108)年に降下した浅間Ｂテフラ(As-B)がおよそ0.1～0.3mの層厚で堆積していた。このAs-Bは、いずれの地点においてもユニットが確認できたことから一次堆積であると考えられる。また、このAs-Bの上層に薄く堆積していた暗緑灰色火山灰は、浅間粕川テフラ(As-Kk)である可能性が考えられる。

本遺跡では、このAs-B層下面を遺構確認面として、平成29年度にＡ区とＢ区、令和２年度にＣ区の調査を行い、溝３条、畑１か所、土坑２基、階段状遺構１基、及び調査区のほぼ全体に広がる水田を検出した。なお、各調査区ともAs-B層下面の調査のあと、数か所のトレンチを設定して下層の遺構の有無を確認したが、いずれの調査区においても遺構は検出されなかった。

この本郷広神遺跡では、遺構確認面の上層に客土と軟弱な砂質土が厚く堆積しており、なおかつ地下水の湧出量がきわめて多かった。このような状況から、それぞれの調査区では壁の崩落を防止するため法面の傾斜を浅くし、さらに途中に小段(犬走り)を設けるなどした。そのため各調査区の境界には、広く未調査部分が存在する。

第１項　Ａ区の概要

Ａ区の地形は、西から東に向かってやや急激に傾斜するとともに、北から南に向かっても緩やかに下っており、水田はこの地形に合わせて棚田状に作られていた。南北方向の畦はいずれも高まりが不明瞭で、隣接する水田区画との境界が階段状になっていることでようやく認識される程度であった。一方、東西方向の畦は部分的に帯状の高まりが確認できたものの、全体的にはやはり不明瞭であった。そのため、水口として認識できたのは区画２と区画５の間の１か所のみであった。このような状況から、本調査区の水田は、As-B降下の時点ではすでに耕作放棄されていた可能性が高いと考えられる。

Ａ区の北端部は西から東に向かって下るやや急な斜面で、As-B層の直下ではローム層が露出していた。このことから、この範囲はAs-B降下の時点では水田化されていなかったと考えられる。そして、この水田化されなかった範囲と水田との境界で検出された１号溝は、底面が隣接する水田面よりやや低く、水田と接する側にのみ畦状の高まりを付帯していた。このことから、１号溝は水田の北側に広がる斜面から水田内への水や土砂の浸入を防ぐための排水溝であったと考えられる。

第２項　Ｂ区の概要

Ｂ区の地形は、南西から北東に向かってやや急激に傾斜しており、Ａ区と同様に水田はこの地形に合わせて棚田状に作られていた。畦はほとんどの部分で帯状の高まりを確認することができたが、その多くはわずかな高低差で認識される程度のものであった。また、発掘調査時には湧水が畦を乗り越えて流れる状況であったことから、本調査区の水田もＡ区と同様に、As-B降下時にはすでに耕作放棄されていた可能性が高いと考えられる。本調査区では６か所の水口を確認することができたが、多くは区画の南東側に設けられていた。

水田面よりも一段高い南東端で検出された１号畑では、畝間溝が４列確認でき、水田と同様に一次堆積のAs-Bにより被覆されていた。しかし、畝の上面は平坦化していたことから、この畑も水田と同様に、As-B降下時にはすでに耕作放棄されていた可能性が高いと考えられる。

一方、調査区南西端では西から東に向かって下る舌状の高まりを検出した。この舌状の高まりは階段状に削られていたことから、整理作業の段階で「階段状遺構」という名称を使用した。この階段状遺構は、水田に降りるための進入路であった可能性が考えられる。土層の断ち割り調査を行っていないため断定はできないが、傾斜地に棚田を作る際、地山を掘り残したものではないかと推測できる。

第３項　Ｃ区の概要

Ｂ区の西側に位置するＣ区の地形は、Ｂ区と同じく南西から北東に向かってやや急激に傾斜しており、調査区の東端では比高0.6～0.7mの段差になっていた。本調査区でも多くの畦の高まりが不明瞭で、耕作面が平坦化していたことから、他の調査区と同様にAs-B降下時にはすでに耕作放棄されていた可能性が高いと考えられる。

本調査区の東端付近で検出された２号溝は、As-Bの上

位に堆積した黒褐色砂質土層(Ⅴ層)の上から掘り込まれており、中世以降の溝であると考えられる。この２号溝は、As-Bの一次堆積層までを重機で掘削したあと、調査区北壁の断面で認識されたことから、調査できたのは最も深い底部付近のみであった。そのため正確な走向は不明であるが、本遺構の南西側には比高0.6mを超える段差が存在することから、この２号溝は段差に沿って南東方向へ続いていたと推測できる。ただし、南東に位置するＢ区からは、本遺構の延長は検出されていない。底部に堆積した黒色粘質土中からは、大小の円礫とともに木製の横槌が１点出土している。一方、As-B層下面で検出された３号溝は、狭小な谷地のほぼ中央を等高線に直行するように西から東へ掘削されていた。このことから３号溝は、排水を目的としていた可能性が考えられる。

Ｃ区の北寄りでは、表土除去作業中に水田面の上層0.20～0.40mの層位から多量の礫とともに板碑が出土した。これらは中世の塚(墓)の痕跡であると考えられる。これらの礫のうち最大のものは、長さ0.49m、幅0.30mであった。また、礫の下層からは２基の土坑を検出したが、これらの土坑と塚との関係は不明である。

Ｃ区のほぼ中央に設定した１号トレンチ内からは、「寸」、「門」・「八」、「子」などと書かれた墨書土器が５点出土している。このほかにも本調査区の遺構外からは、瓦塔片８点や墨書土器２点、多量の瓦などが出土している。このような遺物は、Ａ区やＢ区からはほとんど出土しておらず、Ｃ区に集中する傾向が認められた。これは本調査区が、集落域が広がる台地に最も近いことが理由であると考えられる。これらの遺物は、主としてAs-Bの上層に堆積する黒褐色砂質土(Ⅴ層)中から出土しており、このことから、これらの遺物の多くは、天仁元(1108)年以降に台地の上(本郷満行原遺跡周辺)の集落から投棄されるなどしたものであると推測できる。

第２節　検出された遺構と遺物

１．水田(第411～415図、PL.150～153)

本郷広神遺跡における水田は、Ａ区の北端部、Ｂ区の南東端部(１号畑)、及び南西端部(階段状遺構)を除く調査区のほぼ全体から検出された。耕作面の上位には、およそ0.1～0.3mの厚さで堆積した浅間Ｂテフラ(As-B)の一次堆積層が確認できたことから、この水田は天仁元(1108)年当時の姿を留めていると考えられる。

水田区画の規模　本遺跡において検出された水田区画は27か所であったが、その中には形状が不明瞭なものも多く存在した。

調査された区画のうち最大のものは区画26で、調査範囲の面積は36.564㎡であった。一方、調査区外にまで続いている区画３・９・10・21を除くと最小は区画15で、面積は3.733㎡であった。このように水田区画の規模に大きな差がみられるのは、この水田が狭小な谷地内に立地し、地形の制約を受けていたためであると考えられる。

調査区内で最も標高が高かったのは区画21で、157.55mであったのに対し、最も低かった区画19では155.00mと、約30mの距離に対し2.55mの高低差があった。

畦の規模と走向　本遺跡において検出された畦は、いずれも高まりが不明瞭で、隣接する水田区画との境界が階段状になっていることでようやく認識される程度のものが多かった。確認できた畦の下幅はほぼ0.4～0.6mの範囲内であったが、区画21と24を分ける畦はやや幅が広く、最大で約1.4mであった。ただし、調査範囲が限られていたこともあり、この畦が特別な機能をもつものであるのかどうかを明らかにすることはできなかった。

また、畦の走向については各調査区ともまちまちであったが、多くの水田区画が等高線に沿う畦と、それに直行する畦との組み合わせで区画されていたようである。このことからも、この水田が地形の制約を強く受けていたことが理解できる。

水田面の状況　全体的に水田面は平坦で、やや硬く締まっていた。

耕作土　耕作土はやや締まりのある黒色粘質土で、畦の下部も含めほぼ同様の土質であった。また、この耕作土中には微量の炭化物が含まれていた。

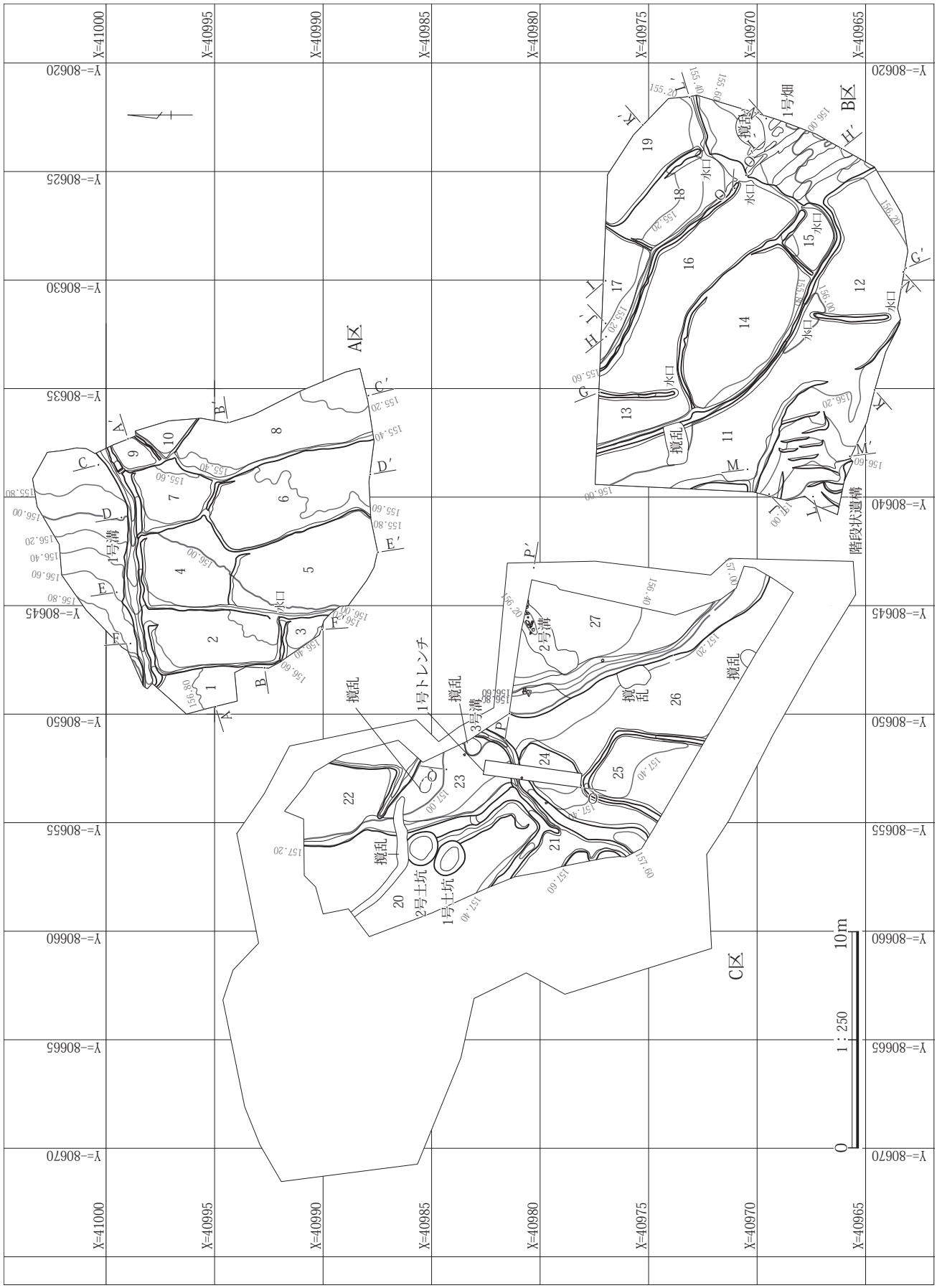

第411図　本郷広神遺跡　全体図

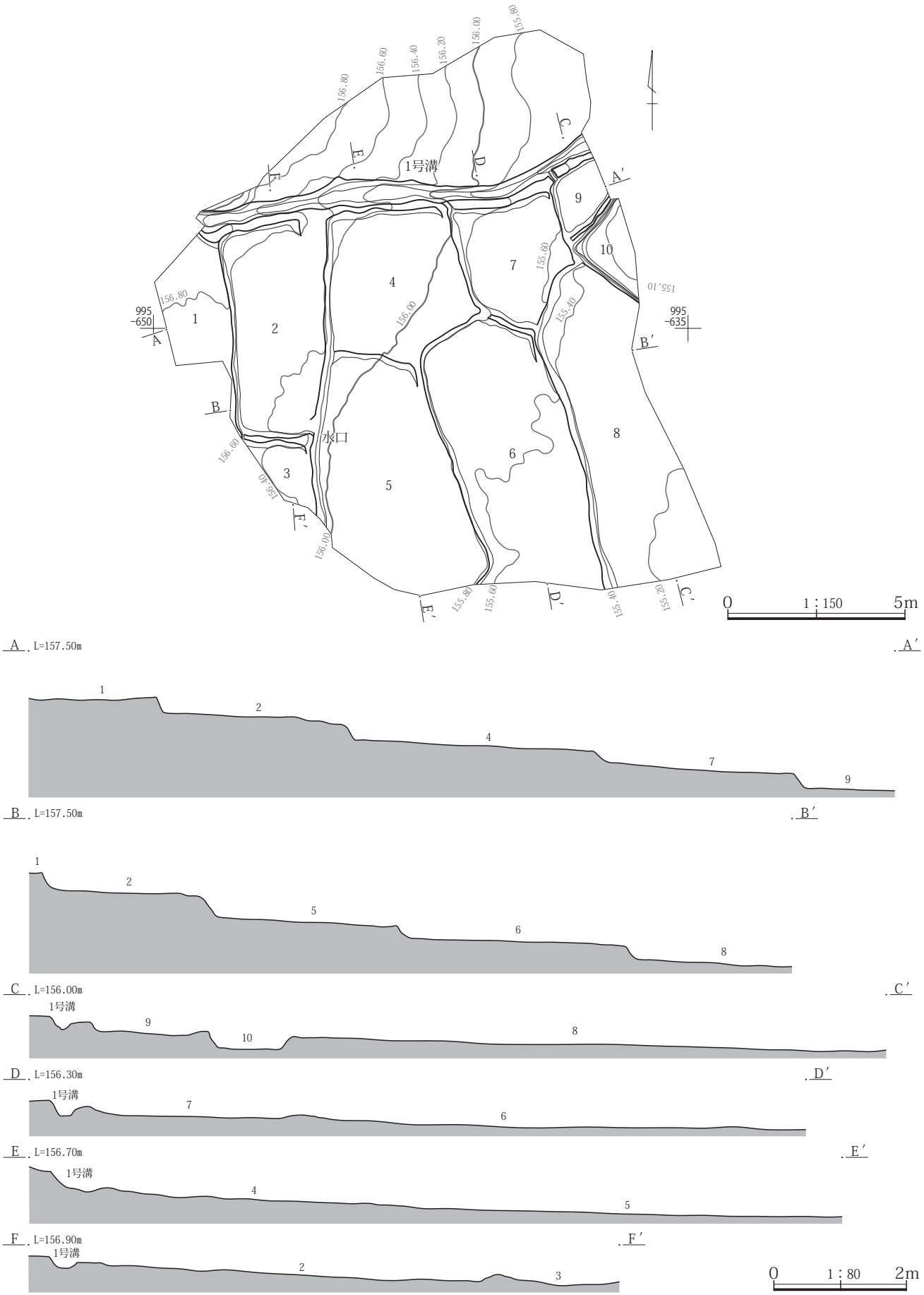

第412図　A区水田、1号溝

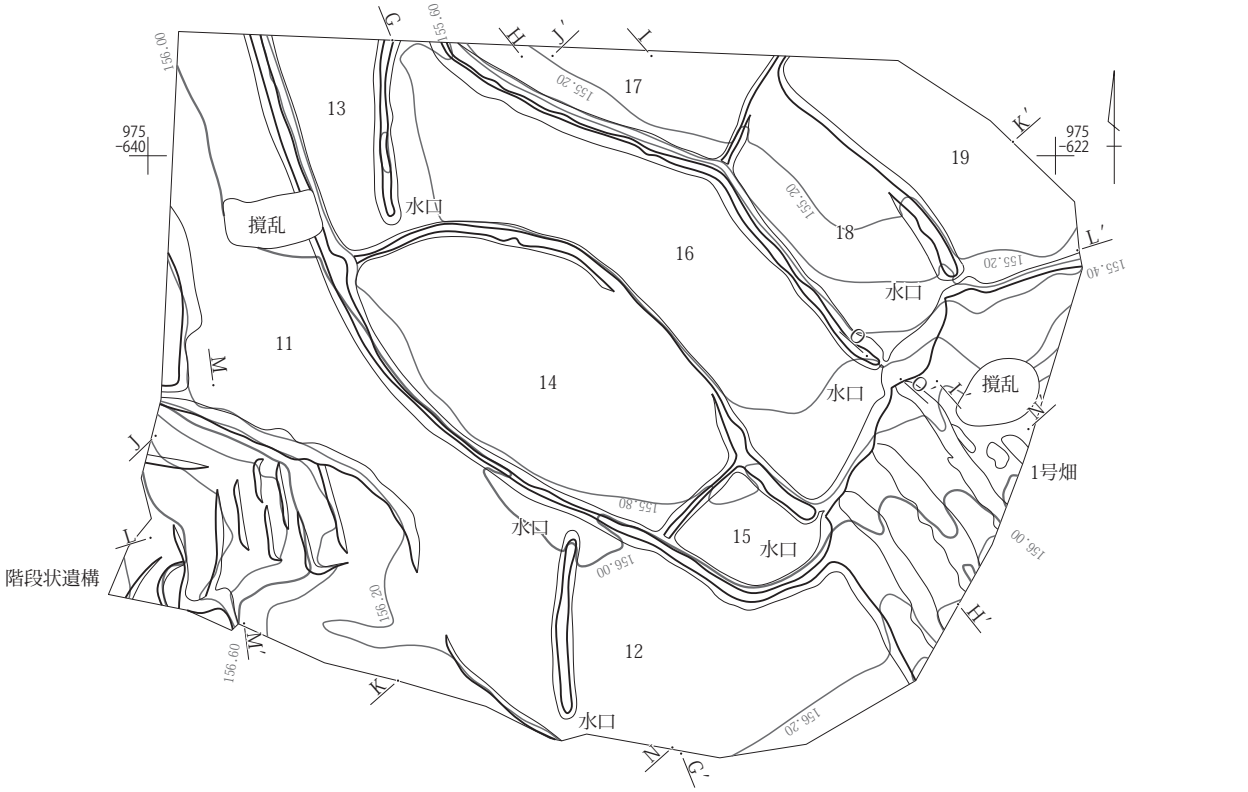

0　1：150　5m

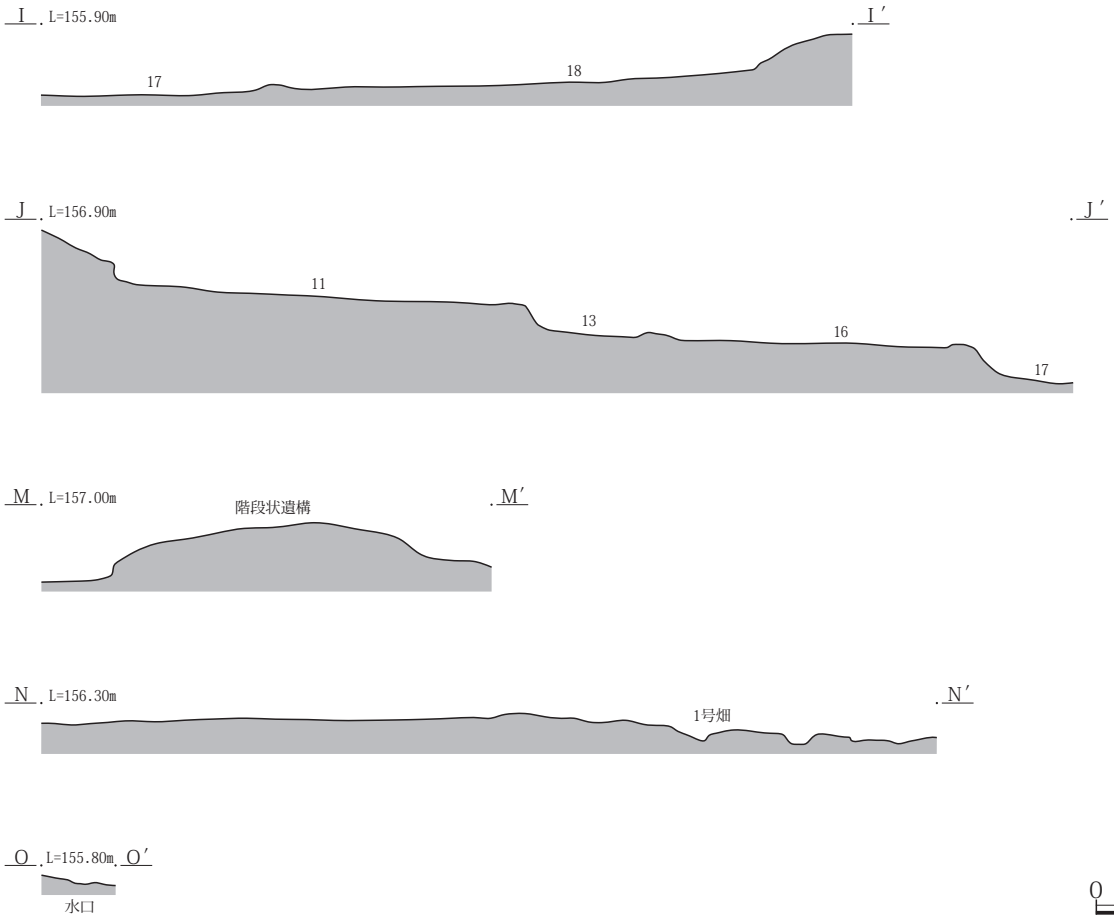

0　1：80　2m

第413図　Ｂ区水田、階段状遺構

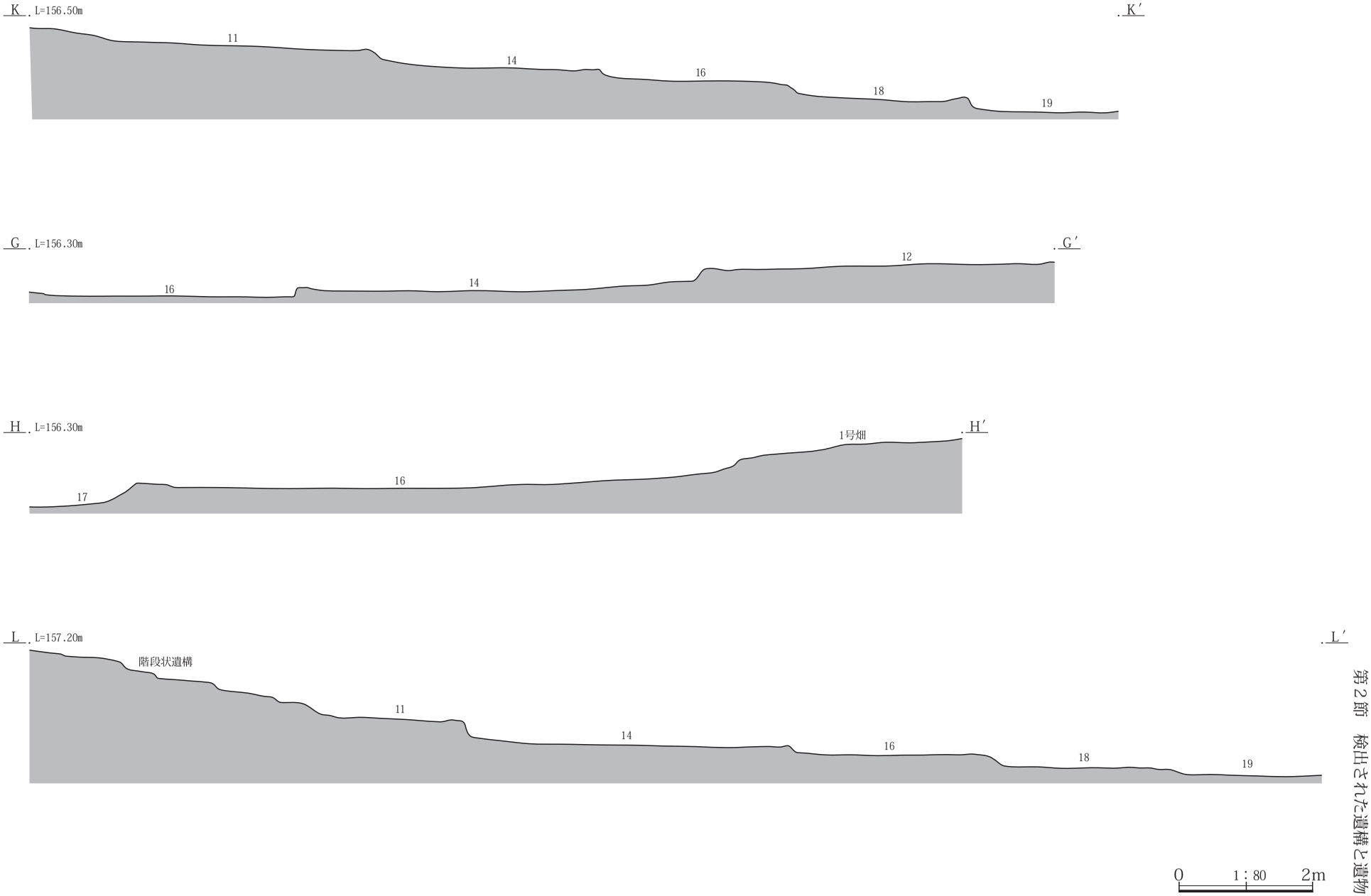

第414図　B区水田、階段状遺構エレベーション図

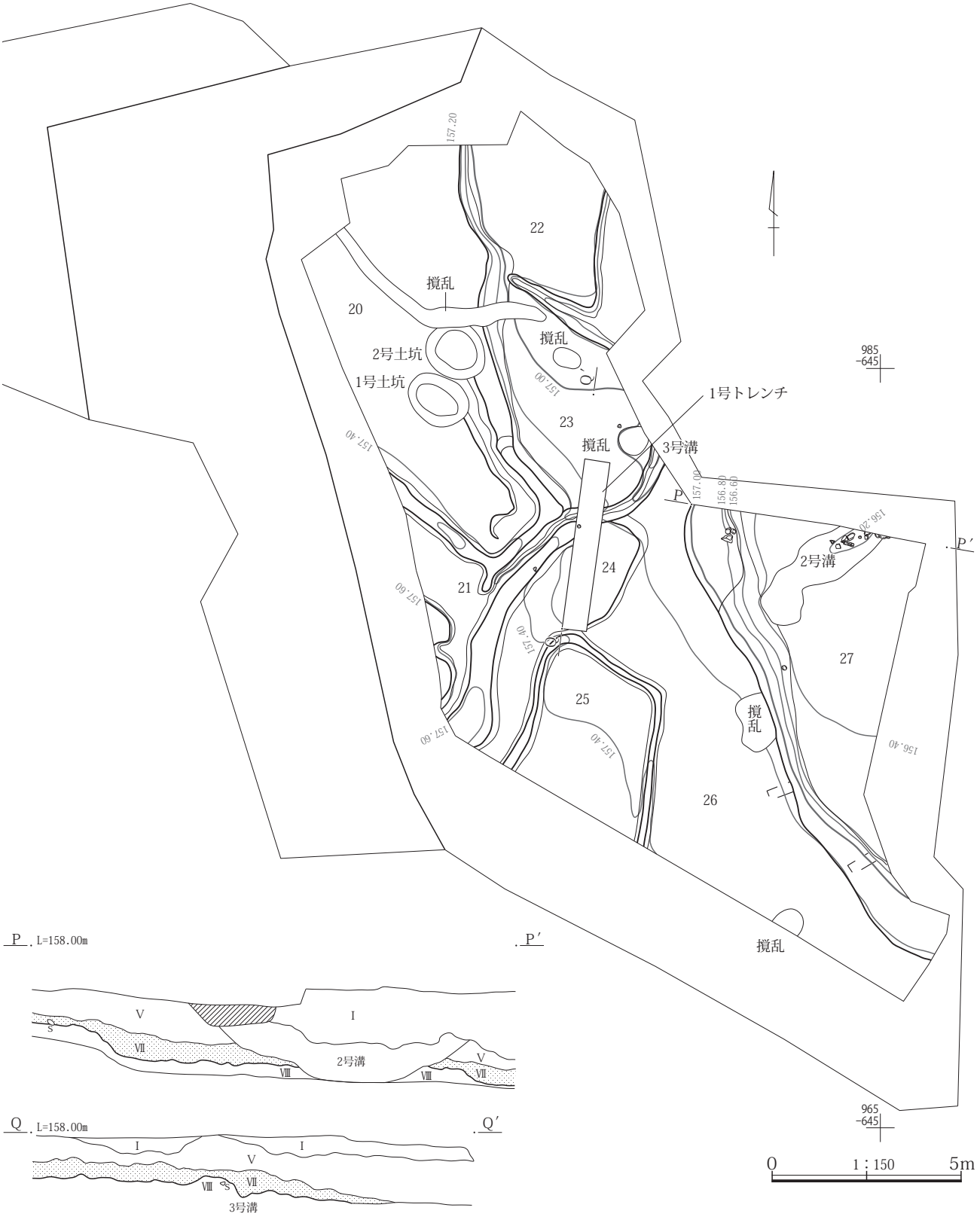

Ｐ－Ｐ′・Ｑ－Ｑ′

Ⅰ．暗褐色土10YR3/3　現代の耕作土。

Ⅴ．黒褐色土10YR3/2　上層にAs-Aを少量含む。砂質。

Ⅶ．As-B

Ⅷ．黒色土2.5Y2/1　炭化物粒を微量含む。締まりやや強い。粘性強い。

第415図　Ｃ区水田、２号・３号溝

配水構造　調査範囲が限られていたものの、調査区内から給水溝などの施設を検出することはできなかった。このことから本遺跡の水田では、崖際から湧出した地下水を上位の区画から下位の区画へと掛け流しによって送っていたのではないかと推測できる。調査時にも、台地側の壁付近から絶え間なく地下水が湧出する様子が観察できたが、当時も同様の状況であったと思われる。

また、畦の残存状況が良好でなかったことから、すべての区画において確認できたわけではないが、水口の多くは区画の南東隅に設けられる傾向が認められた。

出土遺物　なし

所見　本郷広神遺跡において検出された水田は、湧水起源と考えられる狭小な谷地内に立地し、急な斜面を生かして棚田状に作られていた。地形の制約を強く受け、畦の走向や水田区画の形状・規模は不規則であった。

畦の高まりは不明瞭で、Ｂ区の発掘調査時には、湧水が畦を乗り越えて流れる状況が確認できた。また、耕作面は平坦でやや硬く締まっていた。このような状況から、本遺跡の水田はAs-B降下の時点ではすでに耕作放棄されていた可能性が高いと考えられる。

２．溝

１号溝(第412図、PL.150)

位置　Ｘ＝40,997～41,000、Ｙ＝－80,637～－80,648（Ａ区）

規模　調査長11.42m、幅0.30～0.80m

残存深度　0.13～0.30m

走向　Ｎ－60°－Ｅ・Ｎ－80°－Ｅ

重複　なし

埋没土　As-Bの一次堆積層で埋没していた。

出土遺物　なし

所見　Ａ区の北端部は西から東に向かって下る急斜面で、As-B層の直下ではローム層が露出していた。現在、このＡ区の北側は平坦な宅地になっているが、本来は台地の縁辺が調査区内にまで迫り出していた可能性が高いと思われる。この台地の縁辺部と水田との境界に作られた１号溝は、底面が隣接する水田面よりやや低く、水田と接する側にのみ畦状の高まりを付帯していた。このことから、本遺構は水田の北側に広がる斜面から水田内への水や土砂の浸入を防ぐための排水溝であったと考えられる。この排水溝はさらに東へと延び、下流に位置する水田区画へ水を送る給水の機能も有していたと考えられる。

２号溝(第416図、PL.153・389)

位置　Ｘ＝40,978～40,980、Ｙ＝－80,644～－80,648（Ｃ区）

規模　調査長3.54m、幅0.72～1.27m

残存深度　0.12～0.15m

走向　Ｎ－55°－Ｅ

重複　As-B下水田の耕作面を削っている。

埋没土　上層はAs-Bを含む砂質土、下層は礫を含む黒色粘質土で埋没していた。自然埋没と考えられる。

出土遺物　底部に堆積した黒色粘質土中から、大小の円礫とともに木製の横槌(１)が１点出土している。なお、ここに掲載した以外に出土遺物はない。

所見　２号溝はAs-Bの上位に堆積した黒褐色砂質土層(Ⅴ層)の上から掘りこまれており、中世以降の溝である可能性が高い。正確な走向は不明であるが、本遺構の南西側には比高0.5mを超える段差が存在することから、段差に沿って南東方向へ続いていたと推測できる。ただし、南東に位置するＢ区からは、本遺構の延長は検出されていない。調査長がわずか3.54mであったことから、性格など詳細については不明である。

３号溝(第415図、PL.152・153)

位置　Ｘ＝40,979～40,982、Ｙ＝－80,650～－80,655（Ｃ区）

規模　調査長6.00m、幅0.22～0.42m

残存深度　0.09～0.21m

走向　Ｎ－30°－Ｅ・Ｎ－35°－Ｅ

重複　なし

埋没土　As-Bの一次堆積層で埋没していた。

出土遺物　なし

所見　３号溝は、狭小な谷地のほぼ中央を等高線に直行するように西から東へ掘削されていた。このことから、この溝は水田内の排水を目的としていた可能性が考えられる。また、１号溝と同様に、下流に位置する水田区画へ水を送る給水の機能も有していたと考えられる。本遺構の延長部分はＡ区でもＢ区でも検出されていないこと

２号溝Ａ－Ａ′
Ⅰ．暗褐色土10YR3/3　現代の耕作土。
Ⅴ．黒褐色土10YR3/2　上層にAs-Aを少量含む。砂質。
Ⅶ．As-B
Ⅷ．黒色土2.5Y2/1　炭化物粒を微量含む。締まりやや強い。粘性強い。
１．黄灰色土2.5Y4/1　粗粒砂、細粒砂、シルトの互層。部分的に赤褐色(5YR4/6)に変色。As-Bをやや多量含む。粘性、締まり弱い。
２．黒褐色土2.5Y3/1　As-Bをやや多量含む。粘性やや弱い。締まりやや強い。
３．黒色土10YR2/1　礫(直径20㎝以下)をやや多量含む。粘性、締まり強い。

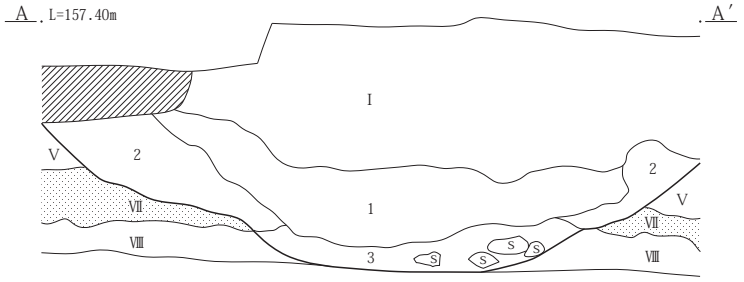

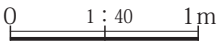

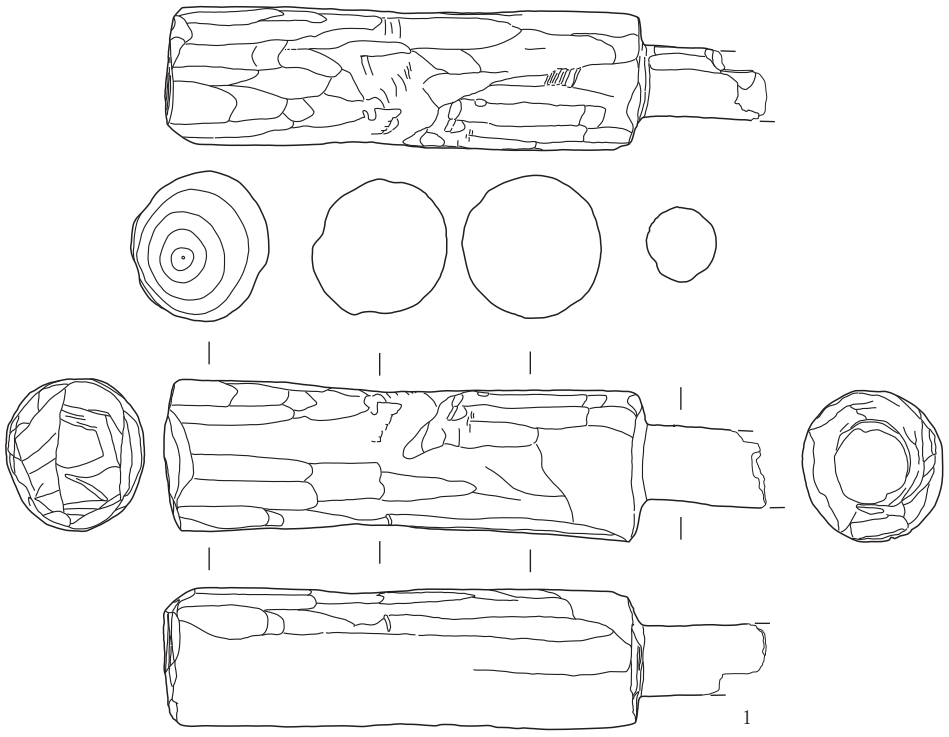

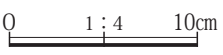

第416図　２号溝と出土遺物

から、両調査区の間を抜けていた可能性が高いと考えられる。

３．畑

１号畑（第417図、PL.151）

位置　X＝40,965～40,970、Y＝－80,622～－80,626（B区）

規模　畝間溝の調査長は0.52～3.44m、幅は0.27～0.62m、深さは0.04～0.23mであった。

走向　N－40°－W

重複　なし

耕作面の状況　水田面に比べやや凹凸があるものの、全体的に平坦化していた。

耕作土　耕作土はやや締まりのある黒色土。

埋没土　畝間溝はAs-Bの一次堆積層で埋没していた。

出土遺物　なし

所見　水田より一段高い部分に作られた畑で、等高線に直行する方向に畝立てされていた。畑はさらに南東側の調査区外へと続いていたが、その先には台地が迫り出していることから、畑の範囲はそれほど広がらないものと思われる。

また、畝の上面が平坦化するとともに、やや硬化していたことから、この畑も水田と同様に、As-B降下時にはすでに耕作放棄されていた可能性が高いと考えられる。なお、水田との新旧関係は不明であるが、耕作放棄の原因が集落の移転であるとするならば、ほぼ同時に放棄されたのではないかと推測できる。

1号畑A－A′
1．オリーブ黒色土7.5Y3/2　やや乱れたAs-B。暗褐色土塊を少量含む。

0　1：40　1m

第417図　1号畑

４．土坑

１号土坑（第418図、PL.153）

位置　X＝40,983～40,984、Y＝－80,655～80,657（C区）

形状　楕円形

規模　長軸1.67m、短軸1.25m

残存深度　0.33m

主軸方位　N－63°－W

重複　なし

埋没土　埋没土は不明である。

出土遺物　なし

所見　本土坑周辺では、水田面の上層0.20～0.40mの層

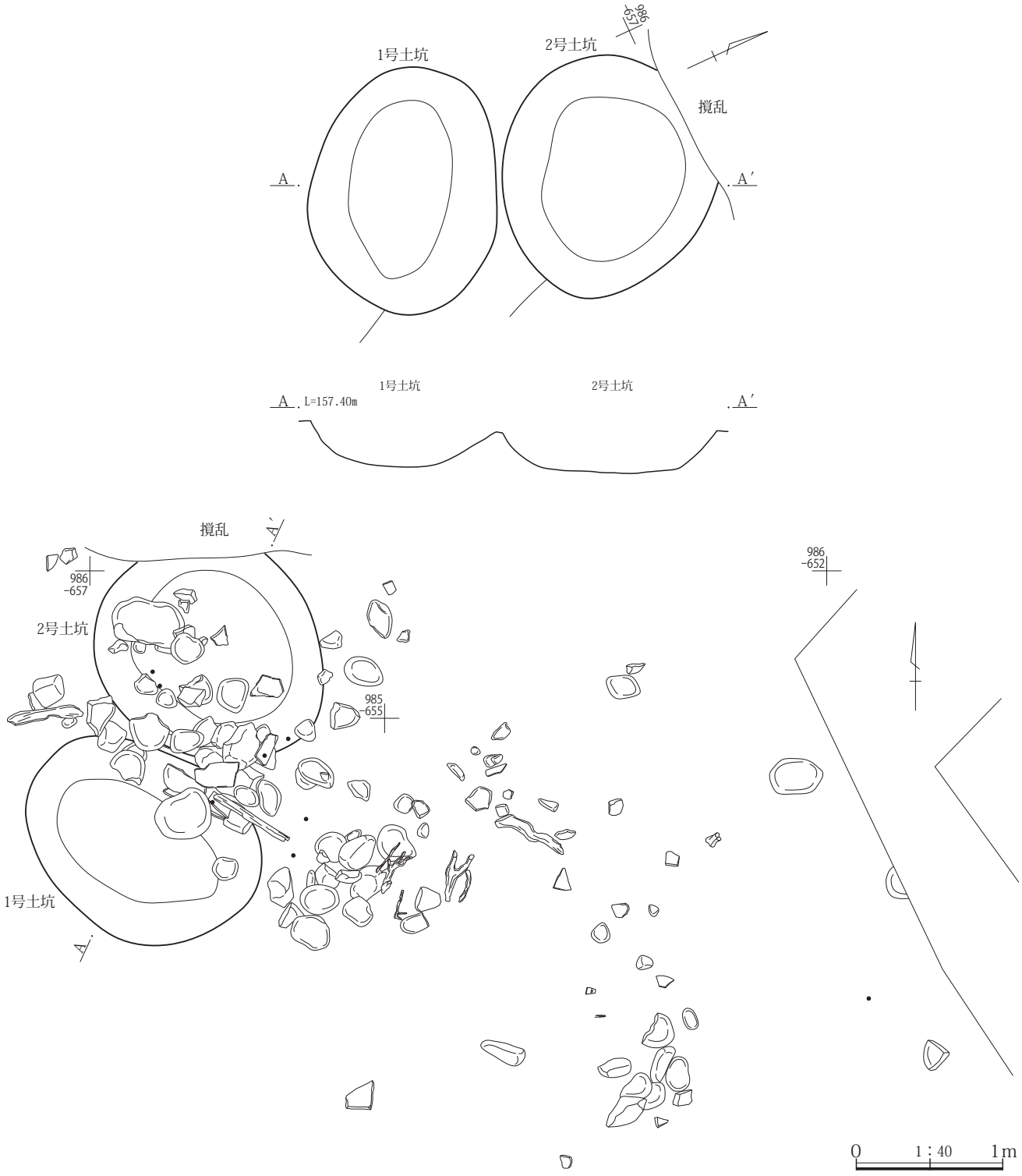

第418図　１号・２号土坑

位から多量の礫とともに板碑が出土した。これらは中世の塚(墓)の痕跡であると考えられる。これらの礫のうち最大のものは、長さ0.49m、幅0.30mであった。本土坑は、これらの礫の下層から検出されたが、塚との関係は不明である。また、本土坑内からも、その周辺からも人骨や骨臓器などは出土していない。As-Bの一次堆積層を掘り込んでいることから、天仁元(1108)年以降の遺構であると考えられる。

２号土坑(第418図、PL.153)

位置　X＝40,984～40,486、Y＝－80,655～80,656(C区)

形状　楕円形

規模　長軸1.66m、短軸1.45m

残存深度　0.28m

主軸方位　N－63°－E

重複　なし

埋没土　埋没土は不明である。

出土遺物　なし

所見　本土坑周辺では、水田面の上層0.20～0.40mの層位から多量の礫とともに板碑が出土した。これらは中世の塚(墓)の痕跡であると考えられる。これらの礫のうち最大のものは、長さ0.49m、幅0.30mであった。本土坑は、これらの礫の下層から検出されたが、塚との関係は不明である。また、本土坑内からも、その周辺からも人骨や骨臓器などは出土していない。As-Bの一次堆積層を掘り込んでいることから、天仁元(1108)年以降の遺構であると考えられる。

５．階段状遺構

階段状遺構(第413図、PL.152)

位置　X＝40,965～40,970、Y＝－80,634～80,640(B区)

形状　不整形

規模　調査長は3.14m、最大幅は(2.50m)、高さは(1.25m)であった。

主軸方位　N－76°－E

重複　なし

構築土　構築土は不明である。

出土遺物　なし

所見　本遺跡の西側に広がる台地上の集落から水田に降りるための進入路であった可能性が考えられる。なお、本遺跡の水田と台地上の集落との比高は15m前後である。土層の断ち割り調査を行っていないため断定はできないが、傾斜地に棚田を作る際、地山を掘り残したものではないかと推測できる。

６．遺構外出土遺物(第419～427図、PL.389～392)

本郷広神遺跡では、表土除去作業や遺構検出作業、またトレンチ調査において、多くの土器片とともに瓦塔、瓦、板碑などの遺物が出土した。これらの遺物は、一括して遺構外出土遺物として扱った。実測図を掲載した遺物は以下の通りである。

縄文土器３点(黒浜式ないし有尾式の口縁部破片１点、胴部破片１点、堀之内１式の胴部破片１点)、土師器・須恵器26点(うち「寸」、「門」・「八」、「子」などと書かれた墨書土器７点)、瓦塔９点、瓦11点、土錘１点、陶磁器類44点、打製石斧１点、磨製石斧１点、敲石１点、板碑３点、火打石１点、古銭(祥符元寶)１点である。

なお、報告書に掲載できなかった遺構外出土遺物の内訳は、縄文土器破片が40点(前期中葉～後期前半)、土師器の杯・椀類破片が327点(1,646ｇ)、甕・壺類破片が1,266点(6,463ｇ)、須恵器の杯・椀類破片が883点(7,606ｇ)、甕・壺類破片が643点(17,524ｇ)、瓦片581点、陶磁器類108点(2,257ｇ)、削器３点(91.0ｇ)、二次加工ある剥片７点(351.6ｇ)、敲石１点(216.9ｇ)、剥片27点(731.2ｇ)、板碑12点(4,754.3ｇ)である。陶磁器類の内訳は、中世の中国磁器破片１点(１ｇ)、国産焼締陶器破片７点(211ｇ)、在地系鉢・鍋破片19点(779ｇ)、近世の国産磁器破片10点(114ｇ)、国産施釉陶器破片17点(268ｇ)、国産焼締陶器破片１点(62ｇ)、近現代の陶磁器破片31点(344ｇ)、土器類破片２点(169ｇ)、ガラス破片１点(37ｇ)、時期不詳の土器類破片18点(237ｇ)である。

ところで、本遺跡からは中世の陶磁器類が数多く出土しているが、かわらけはまったく確認されていない。これは中世の陶磁器類全体の出土量に対して極めて不自然である。このような状況となった理由としては、かわらけがいずれも小破片であったことから土師器との分離が困難であったなどの要因が考えられる。

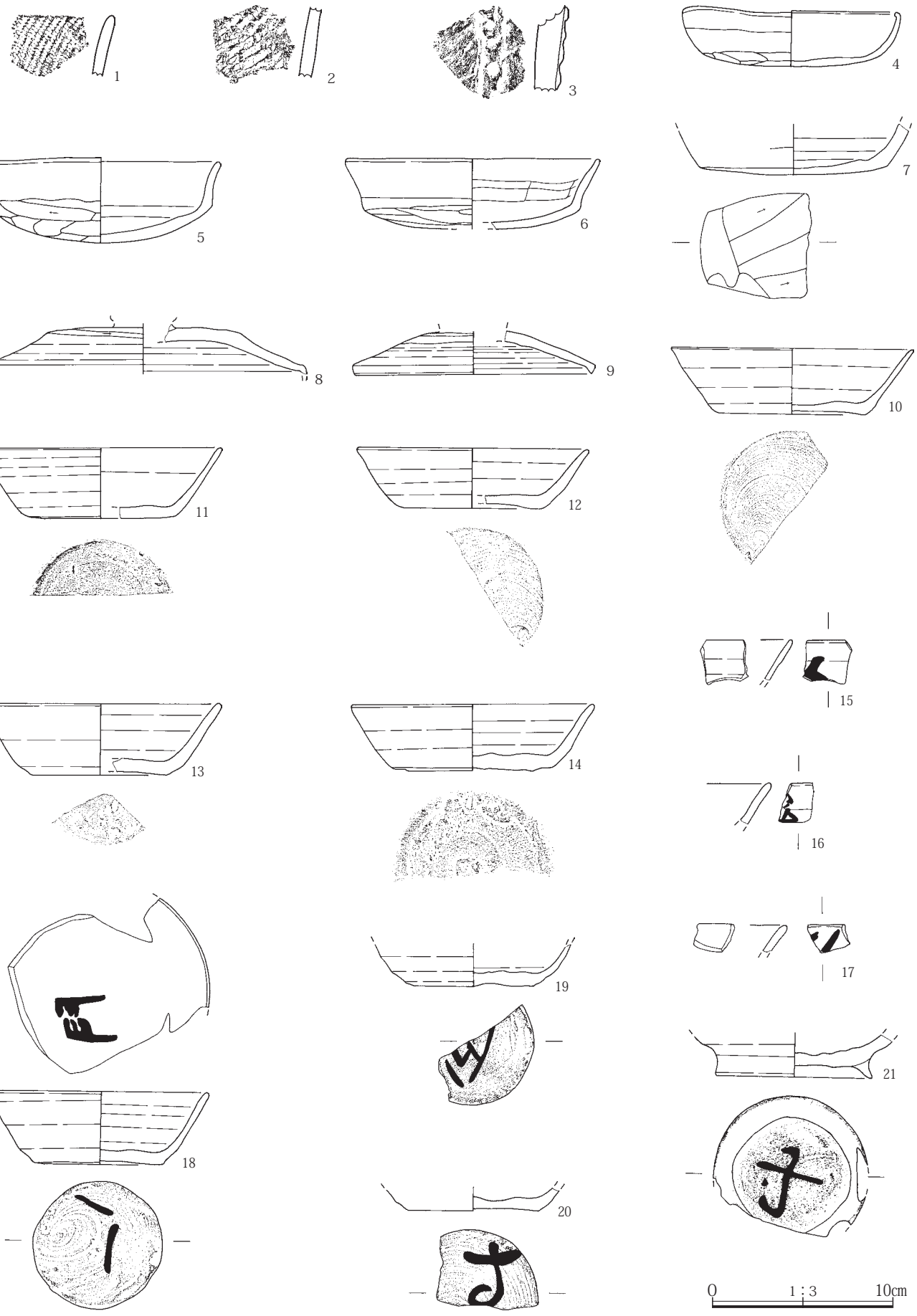

第419図　遺構外出土遺物（１）

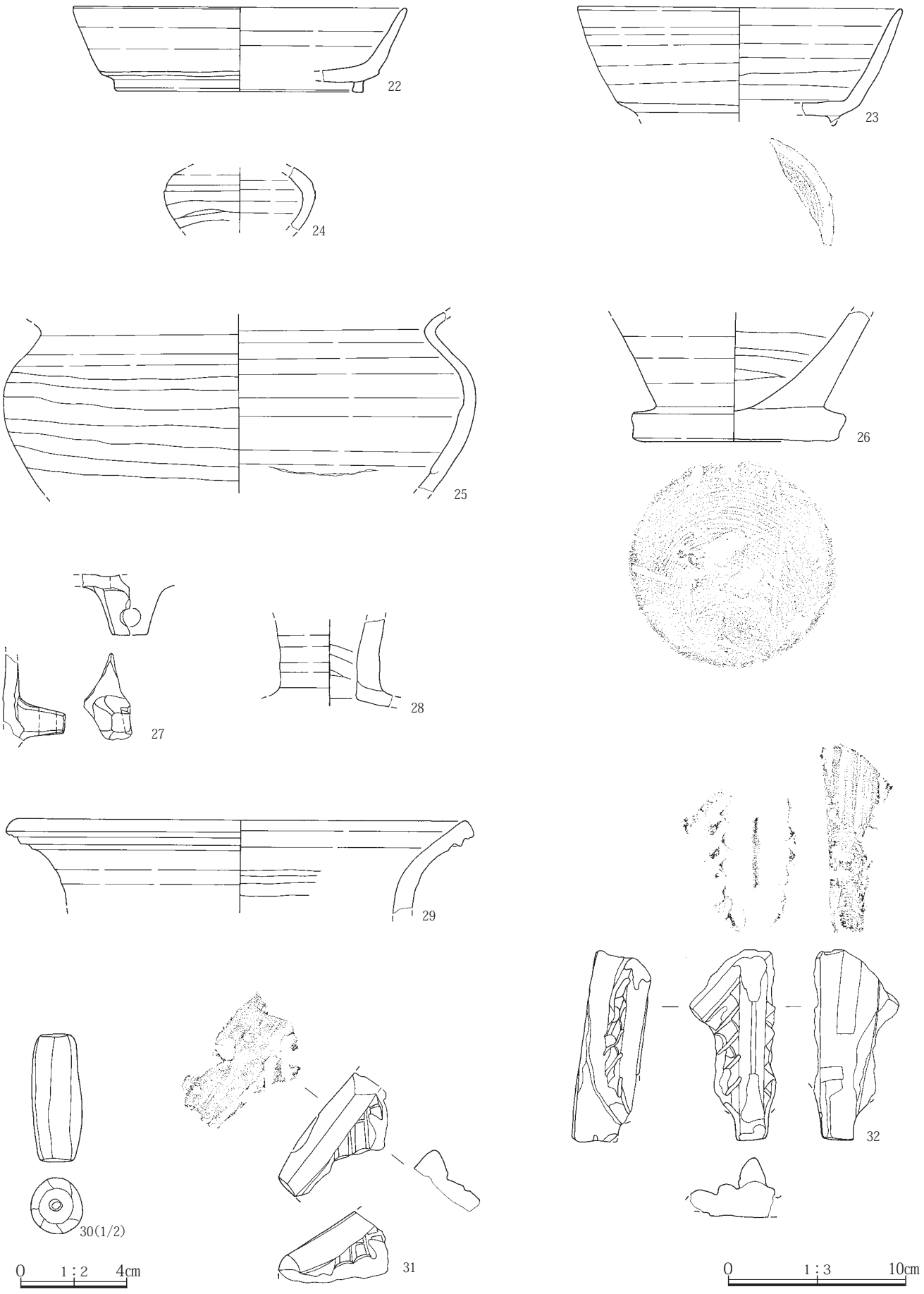

第420図　遺構外出土遺物（２）

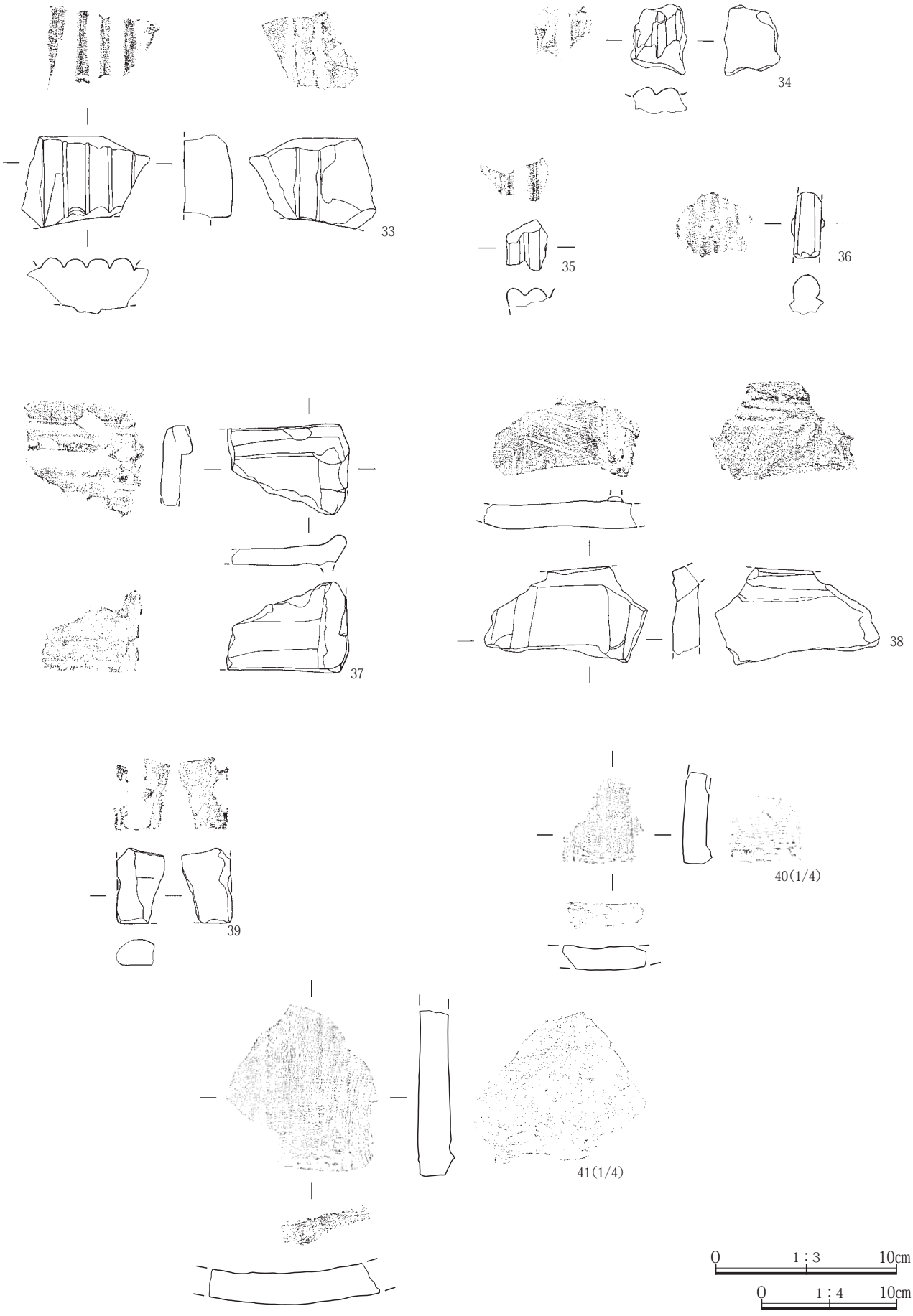

第421図　遺構外出土遺物（３）

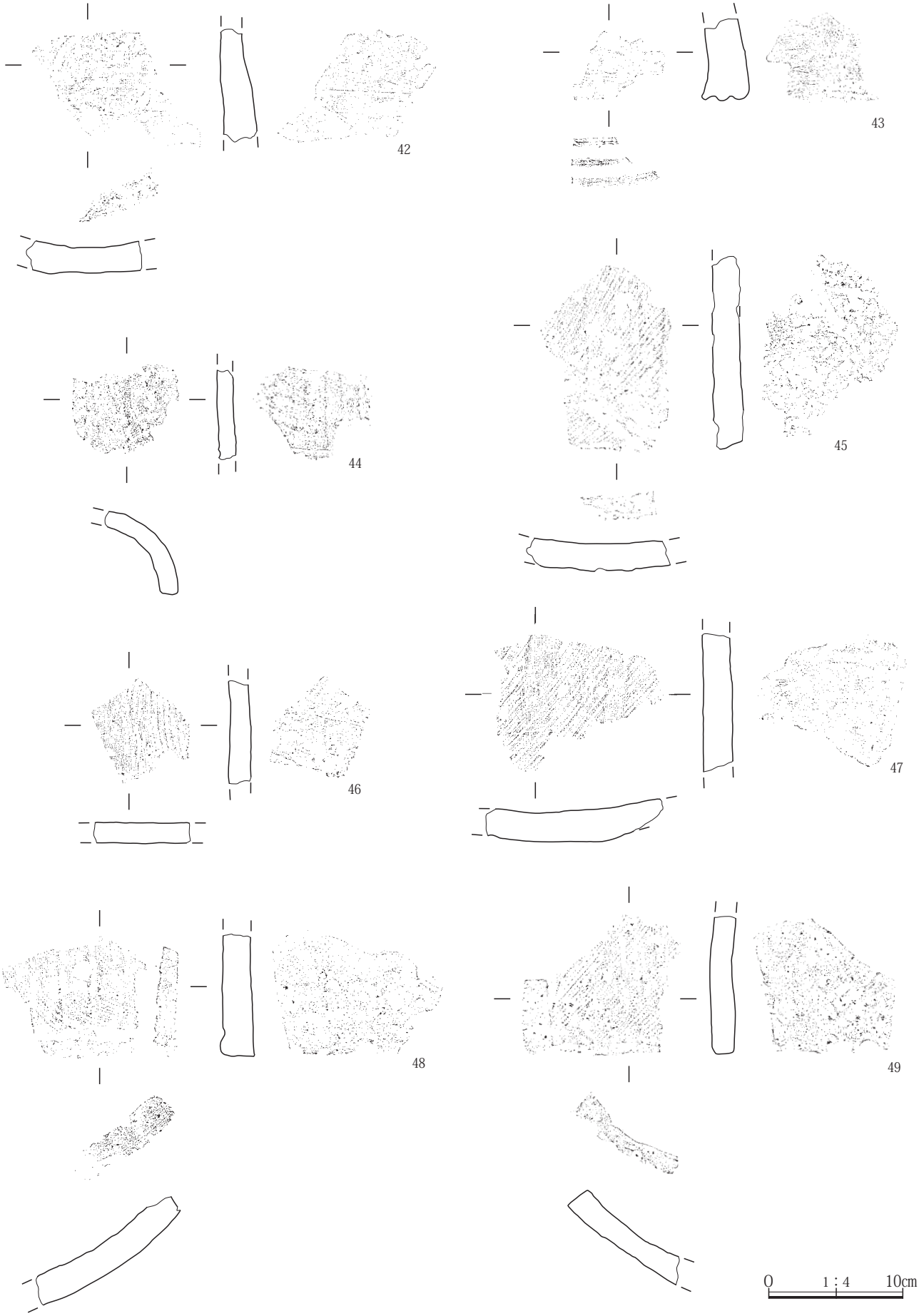

第422図　遺構外出土遺物（４）



第423図　遺構外出土遺物（５）



第424図　遺構外出土遺物（６）



第425図　遺構外出土遺物（７）

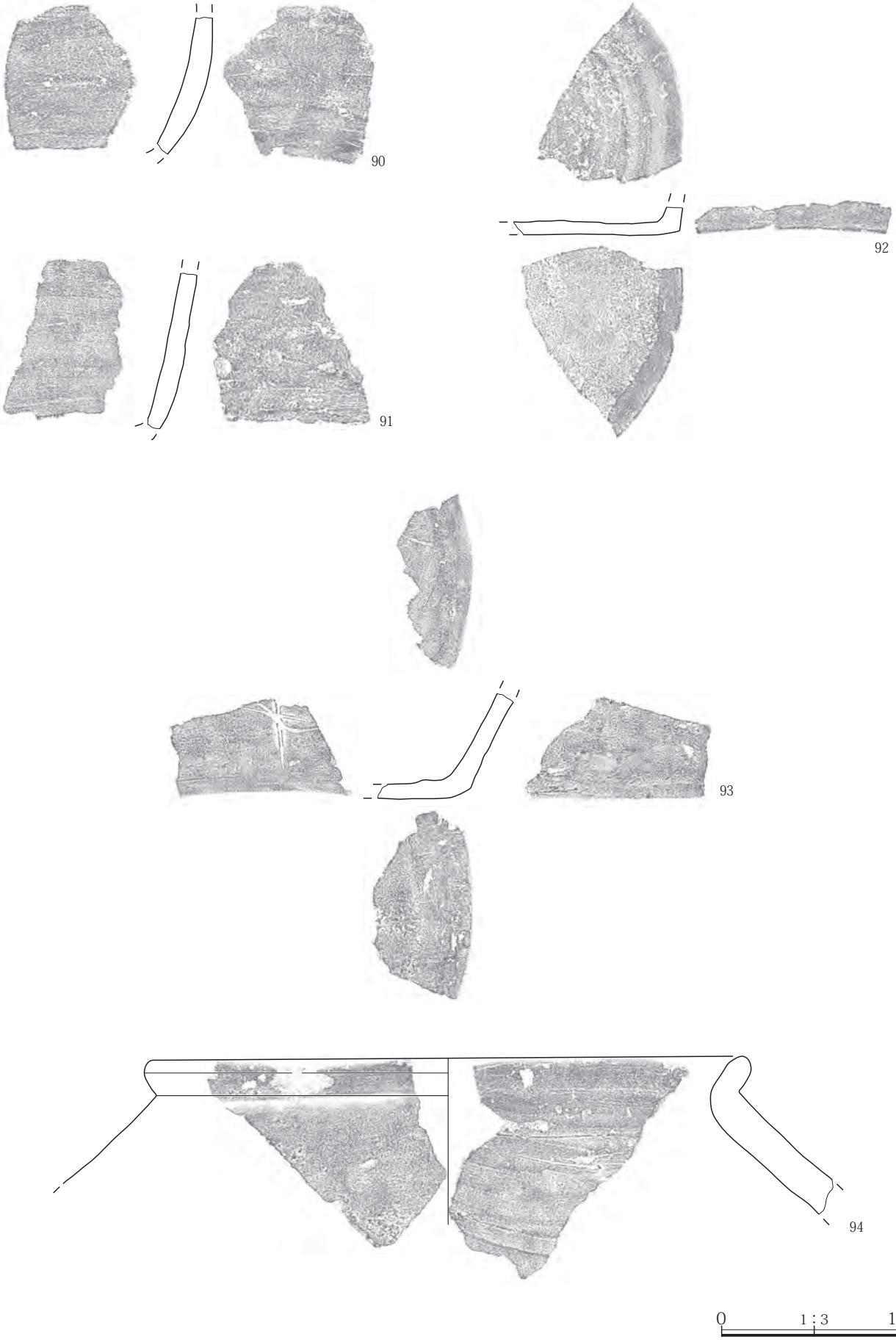

第426図　遺構外出土遺物（８）

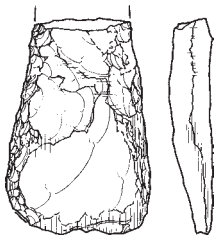
95

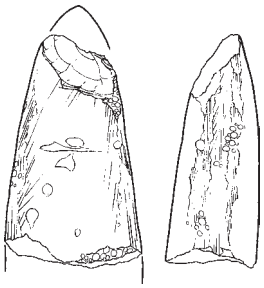
96

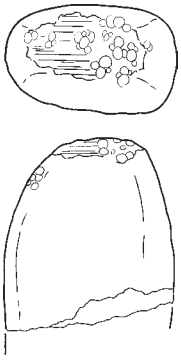
97(1/2)


98(1/4)


99(1/4)

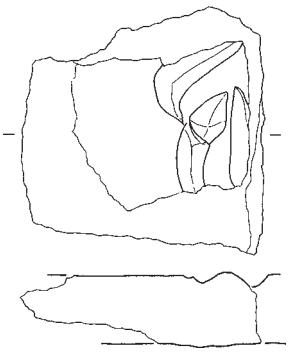
100

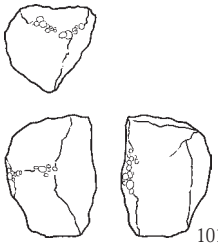
101(1/2)


102(1/1)

0　1：2　4cm

0　1：1　2cm

0　1：3　10cm

0　1：4　10cm

第427図　遺構外出土遺物（９）

第６章　本郷西谷津遺跡の遺構と遺物

現代の水田の下に広がる平安時代の水田　北西から

第１節　概要

本郷西谷津遺跡は、黒沢川によって開析された狭長な谷地内に立地している。この谷地は現在でもほとんどが農地として利用されており、幅60m前後の谷地のほぼ全体が水田となっている。本遺跡内では、天仁元(1108)年に降下した浅間Ｂテフラ(As-B)が、およそ0.1～0.3mの層厚で堆積していた。このAs-Bは、いずれの地点においてもユニットが確認されたことから一次堆積であると考えられる。また、このAs-Bの上層に薄く堆積していた暗緑灰色火山灰は、浅間粕川テフラ(As-Kk)である可能性が考えられる。

本遺跡では、このAs-B層下面を遺構確認面として、平成29年度に調査を行い、溝４条と調査区のほぼ全体に広がる水田を検出した。本遺跡では、調査区の両側に台地が迫っており、排土を仮置きするスペースが十分でなかった。そのため調査は、まず南側1/2の表土を除去し、その排土を北側に仮置きすることで行った。続いて北西側1/4の調査に際しては、その排土を使って既に調査が終了している南側の調査区を埋め戻した。そして、最後に残った北東側1/4を調査したが､その際には排土を使って既に調査が終了している北西側の調査区を埋め戻した。このように段階的に調査を行うことで、排土の問題を解消しながら効率的に調査を行った。なお、これらの遺構調査の終了後、数か所のトレンチを設定して下層の遺構の有無を確認したが、いずれのトレンチにおいても遺構は検出されなかった｡このトレンチ調査では､オリーブ黒色土(Ｘ層)中に灰白色軽石が認められた。これは榛名二ツ岳伊香保テフラ(Hr-FP)、または榛名二ツ岳渋川テフラ(Hr-FA)である可能性が考えられる。

As-B下の水田は調査区のほぼ全体から検出されたが、１号溝の東側では畦は検出されておらず、As-B層の直下で部分的にローム層が露出するなど、他の水田区画とは様相が異なっていた。このような状況から、この１号溝の東側は、水田化されていなかった可能性が高いと考えられる。調査区は北から南に向かって緩やかに傾斜しており、水田も緩やかな棚田状であった。東西方向の畦はいずれも不明瞭で、北側よりも南側がわずかに低い階段状になっていることで認識される程度であった。一方、南北方向の畦は帯状の高まりとして認識されたものの、水田面との高低差はわずかであり、不明瞭な部分も多かった。また、調査区南西部では、畦を超えて雨水が流れた「流水跡」が確認された。このような状況から、本遺跡の水田は、As-B降下の時点ではすでに耕作放棄されていた可能性が高いと考えられる。

調査区の東端で検出された１号溝は、西側に広がる水田面より一段高く、水田との境界には帯状の高まりを付帯していた。当時の黒沢川がどこを流れていたか断定はできないが、今回の調査で本遺跡の西側に隣接する台地の縁辺部まで調査できたことを考えれば、黒沢川は現在と同様に本遺跡の東側を流れていた可能性が高いと考えられる。このような状況から、１号溝は本遺跡の上流で黒沢川から取水し、水田に水を供給した給水溝であったと考えられる。

一方、調査区の西寄りで検出された２号溝は、谷地の最も低い地点を通り、底面が隣接する水田面より低いことから、排水溝であったと考えられる。この２号溝は両側に帯状の高まりを付帯しているが、その高まりはごくわずかで、大きく蛇行している状況から、耕作放棄後に自然の流水により形状が変化した可能性も考えられる。

調査区の北端付近で２号溝に合流する３号溝と４号溝は、調査範囲が限られていたため断定はできないが、その位置や走向から同様の機能をもっていたと考えられる。しかし、狭い谷地内に複数の排水溝が存在していたというのは不自然である。また、これらの溝は、２号溝と比べ底面が0.10m程度高く、同時に作られた溝であるとは考えにくい。このような状況から、これら２条の溝は耕作放棄後、雨水が２号溝に流れ込んだことでできた「流水跡」である可能性が考えられる。

第２節　検出された遺構と遺物

１．水田(第428・429図、PL.156)

本郷西谷津遺跡における水田は、１号溝より東側の範囲を除く調査区のほぼ全体から検出された。耕作面の上位には、およそ0.1～0.3mの厚さで堆積した浅間Ｂテフラ(As-B)の一次堆積層が確認できたことから、この水田は天仁元(1108)年当時の姿を留めていると考えられる。

水田区画の規模　本遺跡において検出された水田区画は

第428図　本郷西谷津遺跡　全体図

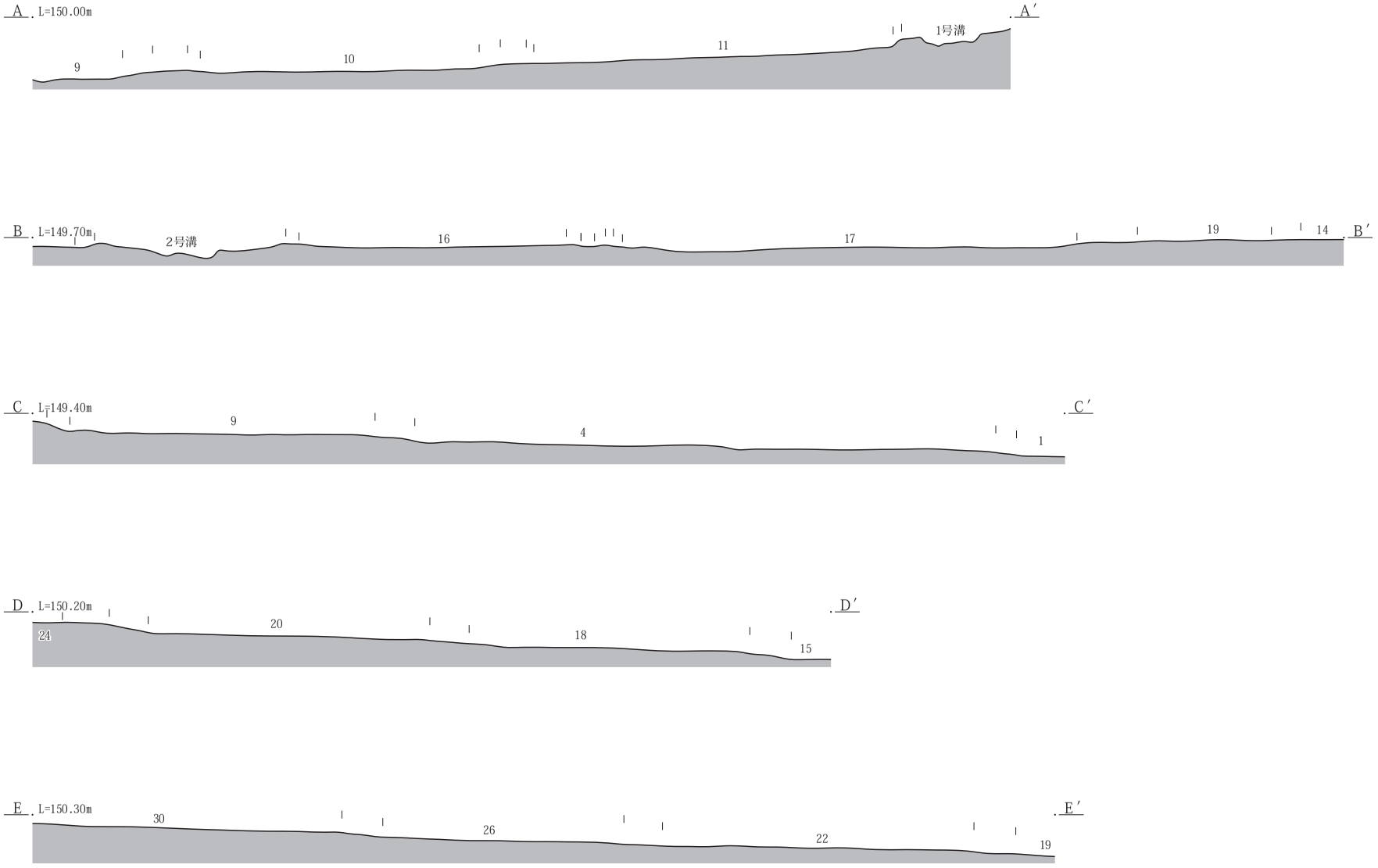

0　1：80　2m

第429図　水田エレベーション図

31か所であった。それぞれの区画の多くは、等高線に沿って方形に区画されていたが、一部に形状が不整形なものも存在した。

調査された区画のうち最大のものは区画13で、調査範囲の面積は188.528㎡であった。ただし、この区画13では、南北方向の畦が平坦化していたため認識できなかった可能性も考えられる。一方、最小は区画29で、面積は4.459㎡であった。

調査区内で最も標高が高かったのは区画31で、150.40ｍであったのに対し、最も低かった区画１では148.70ｍと、約55ｍの距離に対し1.70ｍの高低差があった。また、東西に長い区画19では、調査区東壁付近では150.10ｍであったのに対し、２号溝に接する西端では149.65ｍと、約16ｍの距離に対し0.45ｍの高低差があった。

畦の規模と走向　本遺跡において検出された畦の多くは高まりが不明瞭で、特に東西方向の畦は隣接する水田区画との境界が階段状になっていることでようやく認識される程度のものが多かった。そのような中で、１号溝に付帯する畦状の高まりは、水田面との高低差が0.10～0.20ｍであった。また、畦の下幅は、0.50～1.25ｍの範囲内で、大畦など特殊なものは確認できなかった。

畦の走向については、多くの水田区画が等高線に沿う東西方向の畦と、それに直行する南北方向の畦との組み合わせで区画されていた。

水田面の状況　全体的に水田面は平坦で、やや硬く締まっていた。

耕作土　耕作土はやや締まりのある黒色粘質土で、畦の下部も含めほぼ同様の土質であった。また、この耕作土中には微量の炭化物が含まれていた。

配水構造　本遺跡の上流で黒沢川から取水し、１号溝を利用して水田に水を供給し、余った水は２号溝に排水され、さらに下流の水田へと送られたものと考えられる。

また、畦の残存状況が良好でなかったことから、水口の位置を確認することができず、そのため水田区画内で水をどのように配水したのか明らかにすることはできなかった。

出土遺物　なし

所見　本郷西谷津遺跡において検出された水田は、黒沢川によって開析された谷地内に立地し、緩やかな斜面を生かして棚田状に作られていた。地形の制約を受けながらも、畦の走向や水田区画の形状は、ほぼ東西南北を軸とする方形であった。

畦の高まりは不明瞭で、調査区南西部では、畦を超えて雨水が流れた「流水跡」が確認された。また、耕作面は平坦でやや硬く締まっていた。このような状況から、本遺跡の水田はAs-B降下の時点ではすでに耕作放棄されていた可能性が高いと考えられる。

２．溝

１号溝（第430図、PL.156・157）

位置　Ｘ＝41,110～41,136、Ｙ＝－80,464～－80,471

規模　調査長26.2ｍ、幅0.36～0.72ｍ

残存深度　0.09～0.32ｍ

走向　Ｎ－15°－Ｗ

重複　なし

埋没土　上層はやや乱れたAs-Bの二次堆積層、下層はAs-Bの一次堆積層で埋没していた。自然埋没と考えられる。

出土遺物　土師器の杯・椀類破片12点（99ｇ）、甕・壺類破片18点（185ｇ）、須恵器の杯・椀類破片１点（16ｇ）が出土している。

所見　現在、１号溝の東側の調査区外には黒沢川が流れているが、天仁元（1108）年当時も同様であった可能性が高いと考えられる。また、１号溝の底面は、西側に広がる水田面より一段高く、水田との境界には畦状の高まりを付帯していた。このような状況から、本遺構は上流で黒沢川から取水し、水田に水を送った給水溝であったと考えられる。なお、狭い範囲の調査所見ではあるが、本遺構の東側からは畦は検出されておらず、また、As-B層の直下で部分的にローム層が露出するなど、西側に広がる水田面とは様相が異なっていた。このことから、本遺構の東側は、水田化されていなかった可能性が高いと考えられる。

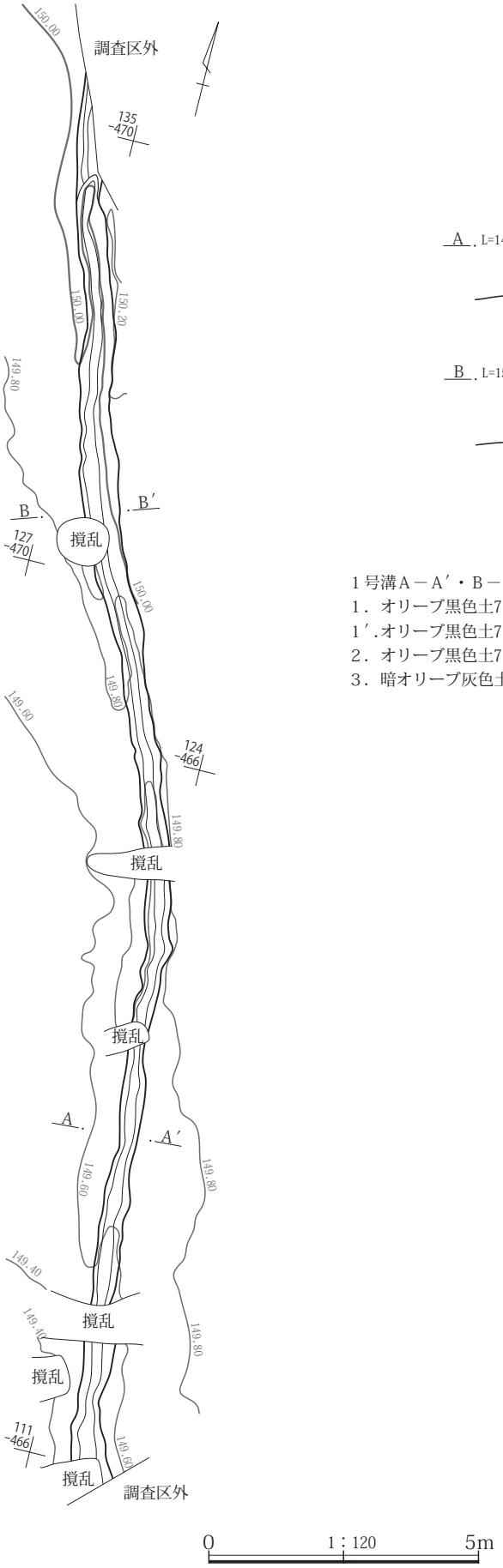

第430図　１号溝

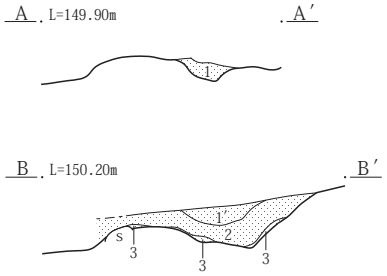

１号溝Ａ－Ａ′・Ｂ－Ｂ′
１．オリーブ黒色土7.5Y3/2　やや乱れたAs-B。
１′.オリーブ黒色土7.5Y3/2　１層土に暗褐色土塊を少量含む。
２．オリーブ黒色土7.5Y3/2　一次堆積のAs-B。
３．暗オリーブ灰色土5GY3/1　As-B最下層の火山灰。

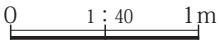

２号溝（第431図、PL.157）

位置　Ｘ＝41,116～41,148、Ｙ＝－80,485～－80,493

規模　調査長33.6m、幅0.50～2.35m

残存深度　0.10～0.20m

走向　Ｎ－20°－Ｅ

重複　３号・４号溝と重複するが、新旧関係は不明。

埋没土　鉄分凝集により明赤褐色～橙色に変色したAs-Bを主体とする砂層で埋没していた。一次堆積のAs-Bが雨水などの影響により流出したあと、周辺に堆積していたAs-Bが流れ込んで徐々に埋没したと推測できる。

出土遺物　なし

所見　谷地の最も低い地点を通り、底面が隣接する水田面より低いことから排水溝であったと考えられる。両側に帯状の高まりを付帯しているが、その高まりはごくわずかで、大きく蛇行していた。このような状況から、２号溝は耕作放棄後に自然の流水により形状が変化した可能性が考えられる。

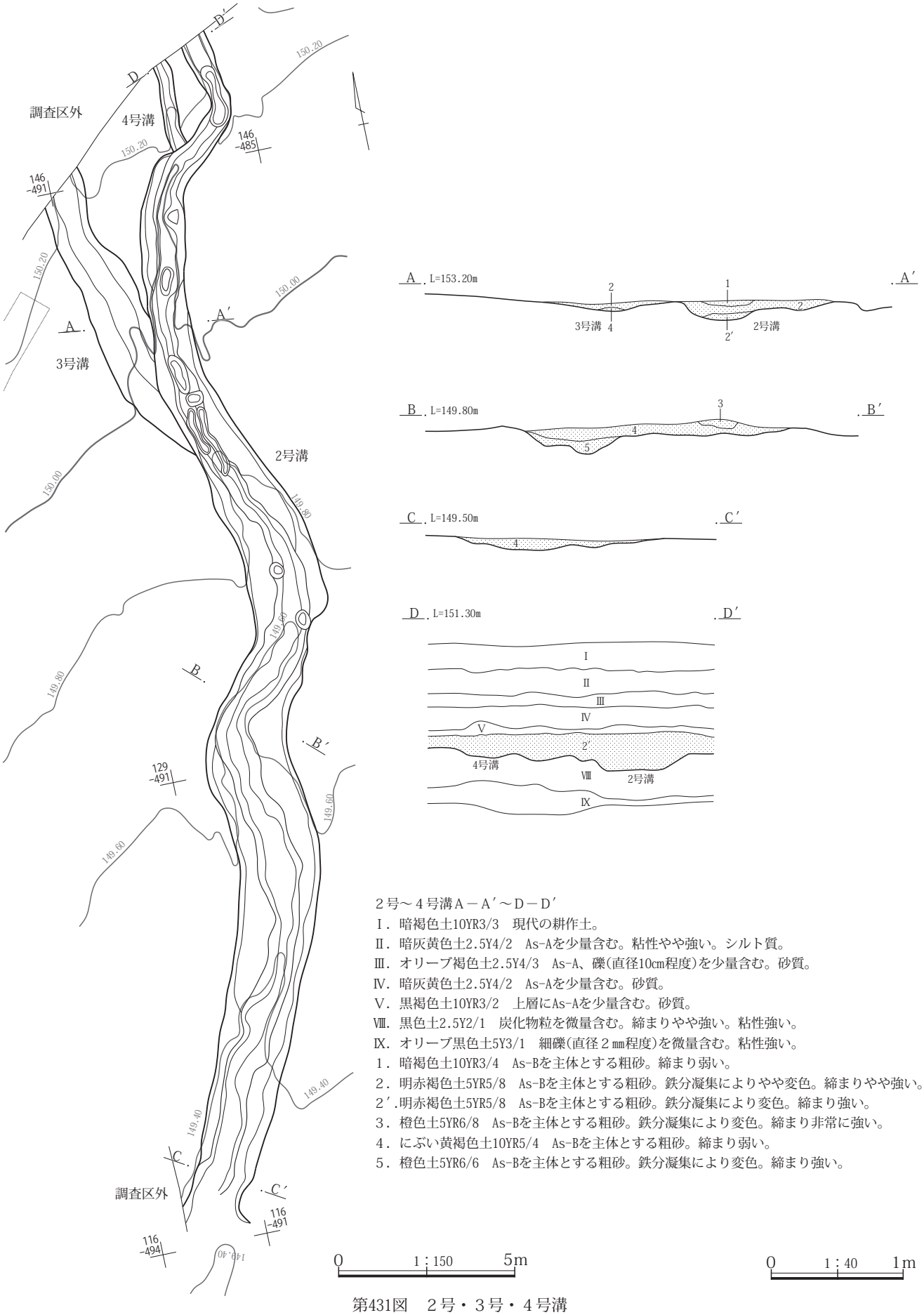

２号～４号溝Ａ－Ａ′～Ｄ－Ｄ′
Ⅰ．暗褐色土10YR3/3　現代の耕作土。
Ⅱ．暗灰黄色土2.5Y4/2　As-Aを少量含む。粘性やや強い。シルト質。
Ⅲ．オリーブ褐色土2.5Y4/3　As-A、礫(直径10cm程度)を少量含む。砂質。
Ⅳ．暗灰黄色土2.5Y4/2　As-Aを少量含む。砂質。
Ⅴ．黒褐色土10YR3/2　上層にAs-Aを少量含む。砂質。
Ⅷ．黒色土2.5Y2/1　炭化物粒を微量含む。締まりやや強い。粘性強い。
Ⅸ．オリーブ黒色土5Y3/1　細礫(直径２mm程度)を微量含む。粘性強い。
１．暗褐色土10YR3/4　As-Bを主体とする粗砂。締まり弱い。
２．明赤褐色土5YR5/8　As-Bを主体とする粗砂。鉄分凝集によりやや変色。締まりやや強い。
２′.明赤褐色土5YR5/8　As-Bを主体とする粗砂。鉄分凝集により変色。締まり強い。
３．橙色土5YR6/8　As-Bを主体とする粗砂。鉄分凝集により変色。締まり非常に強い。
４．にぶい黄褐色土10YR5/4　As-Bを主体とする粗砂。締まり弱い。
５．橙色土5YR6/6　As-Bを主体とする粗砂。鉄分凝集により変色。締まり強い。

0　1：150　5m
0　1：40　1m

第431図　２号・３号・４号溝

３号溝（第431図、PL.157）

位置　Ｘ＝41,137～41,146、Ｙ＝－80,488～－80,491

規模　調査長8.53m、幅1.10～1.62m

残存深度　0.03～0.11m

走向　Ｎ－10°－Ｗ

重複　２号溝と重複するが、新旧関係は不明。

埋没土　鉄分凝集により明赤褐色～橙色に変色したAs-Bを主体とする砂層で埋没していた。一次堆積のAs-Bが雨水などの影響により流出したあと、周辺に堆積していたAs-Bが流れ込んで徐々に埋没したと推測できる。

出土遺物　なし

所見　調査区の北端付近で２号溝と合流するが、２号溝の底面と比べ本遺構の底面は0.10mほど高い。このような状況から、これら２条の溝は一連のものであるとは考えにくく、本遺構は耕作放棄後に流水が２号溝に流れ込んだことでできた「流水跡」である可能性が考えられる。

４号溝（第431図、PL.157）

位置　Ｘ＝41,146～41,149、Ｙ＝－80,486～－80,487

規模　調査長2.46m、幅0.42～0.46m

残存深度　0.06～0.08m

走向　Ｎ－０°

重複　２号溝と重複するが、新旧関係は不明。

埋没土　鉄分凝集により明赤褐色～橙色に変色したAs-Bを主体とする砂層で埋没していた。一次堆積のAs-Bが雨水などの影響により流出したあと、周辺に堆積していたAs-Bが流れ込んで徐々に埋没したと推測できる。

出土遺物　なし

所見　調査区の北端付近で２号溝と合流するが、２号溝の底面と比べ本遺構の底面は0.10mほど高い。このような状況から、これら２条の溝は一連のものであるとは考えにくく、本遺構は耕作放棄後に流水が２号溝に流れ込んだことでできた「流水跡」である可能性が考えられる。

３．遺構外出土遺物

本郷西谷津遺跡では、表土除去作業や遺構検出作業、またはトレンチ調査において、わずかではあるが遺物が出土した。これらの遺物は、出土位置を特定することなく一括して取り上げられたことから、本報告書でも遺構外出土遺物としてまとめて扱った。ただし、これらの遺物の中には、報告書に実測図や写真を掲載すべき遺物はなかった。

なお、報告書に掲載できなかった遺構外出土遺物の内訳は、土師器の甕・壺類破片が33点（256ｇ）、須恵器の杯・椀類破片が19点（261ｇ）、甕・壺類破片が34点（722ｇ）、陶磁器類が７点（54ｇ）である。陶磁器類の内訳は、近世の国産磁器破片２点（11ｇ）、国産施釉陶器破片３点（29ｇ）、近現代の陶磁器破片２点（14ｇ）である。

第７章　本郷大カサ遺跡の遺構と遺物

本郷大カサ遺跡付近から榛名山を望む　南東から
（↓が二ツ岳、６世紀初頭にHr-FA、６世紀中葉にHr-FPを噴出した）

第１節　概要

本郷大カサ遺跡では、現道などによって調査区を分割し、平成28年度に１～３区、平成29年度に４・５区の調査を行った。本遺跡の地形は、南西を流れる黒沢川に向かって傾斜しており、最も標高の高い５区の北端と、最も低い１区の南端との比高は約８ｍである。

このうち１～３区では、本来は連続する斜面地であったところが、平坦な宅地や畑地を造成するため階段状に改変され、擁壁が設けられるなどしていた。この土地の改変によって既に遺構が破壊されていると判断された地点については調査対象外とし、この未調査部分を境界に、調査区を１～３区に分割した。これら１～３区の調査では、ローム層上面を遺構確認面として、竪穴建物８棟、溝１条、土坑６基、及び古墳１基を検出した。４・５区でも基本的にローム層上面を遺構確認面として調査を行い、竪穴建物22棟、掘立柱建物１棟、溝４条、畑１か所、土坑21基、及びピット71基を検出した。ただし、１号畑については、浅間Ｂテフラ(As-B)混土層下面で検出したものである。

なお、本遺跡における土坑、ピットの名称については、特に定義して使い分けているわけではなく、調査時の名称をそのまま使用したものである。

本遺跡において検出された30棟の竪穴建物は、６世紀から10世紀にかけてのものであったが、そのうちの半数近くが10世紀代に集中していた。これらの竪穴建物の掘方は、その有無、形状などさまざまで、本郷上ノ台遺跡や本郷満行原遺跡で調査された竪穴建物のように類型化することは難しかった。また、これらの竪穴建物のうちカマドが残存していたものは22棟であるが、そのうち12棟のカマドは床下から採取されたと考えられる粘土を使用して構築されていた。この粘土によって構築されたカマドは、６世紀から７世紀にかけての竪穴建物に多く認められた。１号・23号竪穴建物では、カマドの袖石や天井架構材として使用された礫が良好な状態で残存していた。また、いずれも６世紀代の２号・12号・27号竪穴建物では、カマド内に支脚が残されていた。

出土遺物としては、９号竪穴建物から出土した「舎」、21号竪穴建物から出土した「万」、24号竪穴建物から出土した「寺」などの墨書土器が特筆される。これら３棟はいずれも10世紀前半の竪穴建物である。

１号掘立柱建物は、いずれも10世紀代の13号・15号竪穴建物と重複しており、Ｐ４・Ｐ５は15号竪穴建物の床面調査時に、Ｐ９・Ｐ10は13号竪穴建物の掘方調査時に検出された。ただし、15号竪穴建物は基本的に掘方のない構造であるため、より古い遺構であっても床面調査時に検出される可能性が考えられる。この１号掘立柱建物は、南側に近接する６世紀代の12号竪穴建物と主軸方位がほぼ一致し、梁行が12号竪穴建物の北壁の長さとほぼ一致する。このような状況から、１号掘立柱建物と12号竪穴建物は、２棟で１つの建物を構成する「竪穴・掘立柱併用建物」である可能性が考えられる。

本遺跡で検出された溝の多くは、残存状況が悪く断片的な調査であった。そのため時期や性格については不明な点が多い。ただし、多くは等高線に直行する方向に掘削されていたことから、降雨時の排水溝としての機能を有していたと推測できる。

１号畑は、畝間溝の埋没土中にやや多量のAs-Bを含むことから、天仁元(1108)年以降あまり時間を置かずに耕作された畑の痕跡であると考えられる。この１号畑については、調査工程上の都合により部分的な調査とした。

３区で検出された１号古墳は、『上毛古墳綜覧』に久留馬村第31号墳として登録された稲荷塚古墳である。『上毛古墳綜覧』には、「高さ九尺(約2.73m)」「直径七十五尺(約22.73m)」「円型」とあるが、平成28年度の調査時には、すでに墳丘は平夷されており、石室の壁もすべて消失していた。

本遺跡で検出された土坑は27基であった。このうち６号土坑は、形状や土層断面の観察などから、７世紀前半の竪穴建物である可能性が考えられる。また、21号土坑については、ローム塊を主体とする黄褐色土で構成され、焼土粒を多く含むなどの状況から、竪穴建物のカマドであると考えられる。

本遺跡で検出されたピットは71基であった。このうち19号・22号～24号・49号・60号～69号ピットの15基については、１号掘立柱建物を構成する柱穴である。残りのピットについては、４区の西寄りと５区の東寄りに集中する傾向が認められたが、いずれも建物を構成するものであるとは認定できなかった。

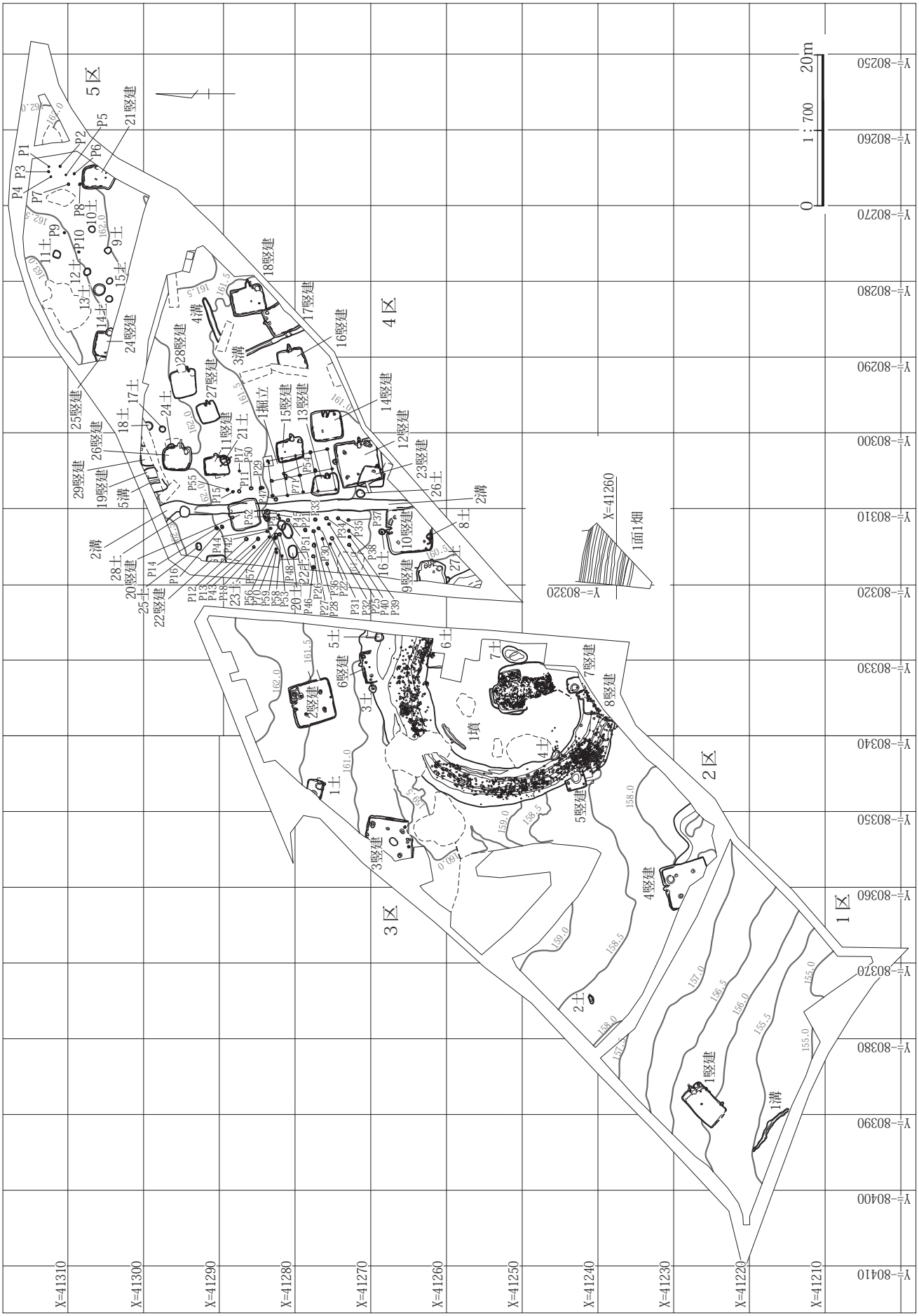

第432図　本郷大カサ遺跡　全体図

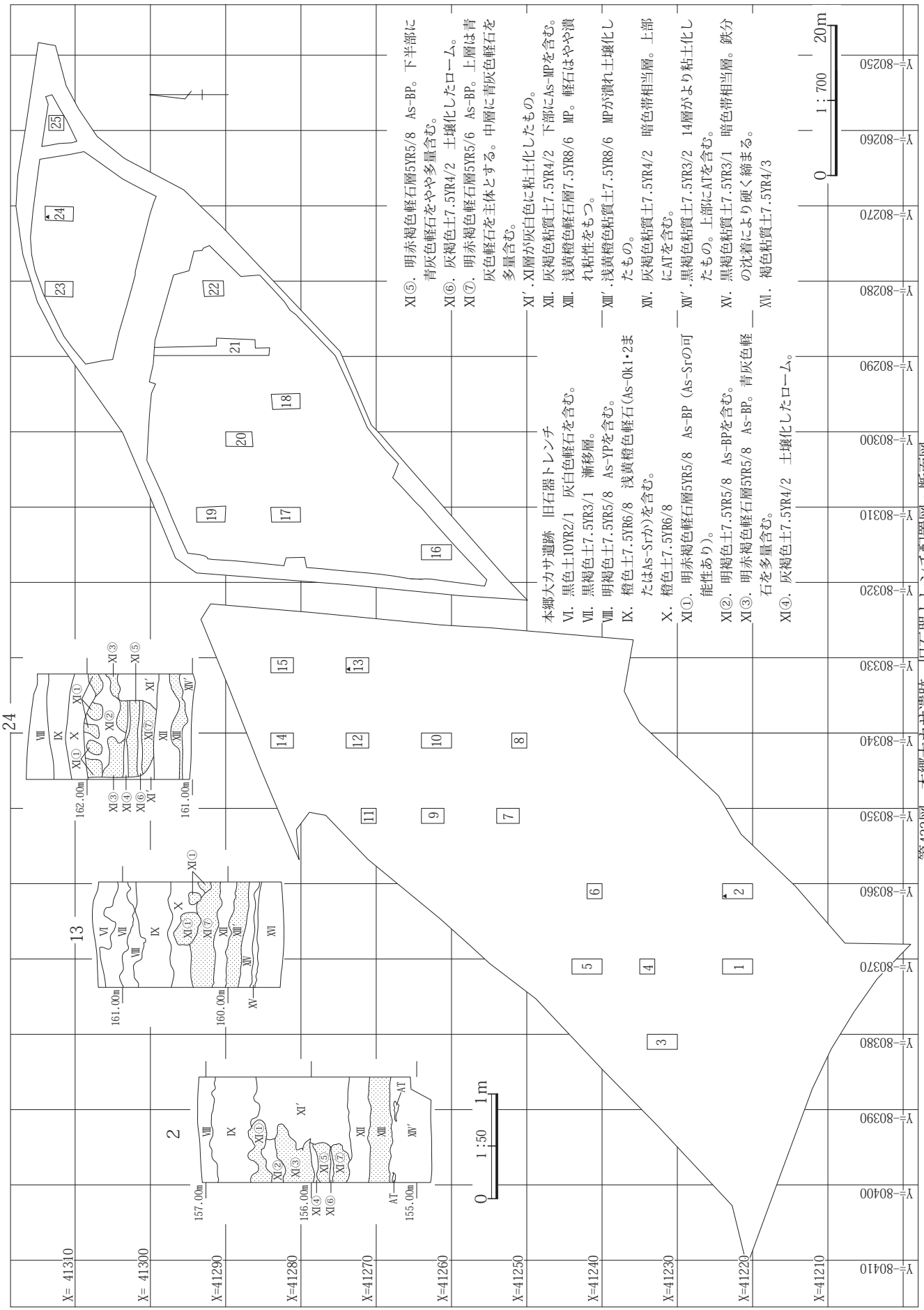

第433図　本郷大カサ遺跡　旧石器トレンチ配置図・断面図

なお、本遺跡では、これらの遺構調査終了後に４ｍ×２ｍを基本とするトレンチを１～３区で15か所、４・５区で10か所設定し、旧石器時代の遺構・遺物確認調査を行った。それぞれのトレンチでは、暗色帯相当層まで掘り下げを行ったが、遺構・遺物ともに検出されなかった。

第２節　検出された遺構と遺物

１．竪穴建物

１号竪穴建物（第434～436図、PL.162・163・393）

位置　Ｘ＝41,223～41,228、Ｙ＝－80,385～－80,391（１区）

形状　長方形

規模　長軸5.71m、短軸3.31m

面積　15.776㎡

残存壁高　0.86m

方位　Ｎ－48°－Ｅ

重複　なし。ただし、本竪穴建物は、短軸が3.31mであるにも関わらず長軸が5.71mと極端に長い。また、床面の標高は北東半では155.64～155.75mであるのに対して、南西半では155.49～155.64mと、高低差は最大で0.26mである。そして、長軸の方位は北東半ではＮ－48°－Ｅであるのに対して、南西半ではＮ－44°－Ｅと、４°ずれている。このような状況から、本竪穴建物の南西には、古い竪穴建物が重複していた可能性が考えられる。

埋没土　上層はやや多量のAs-C、ローム小塊～粒を含む黒褐色土で埋没していた。中層は少量のAs-C、やや多量のローム粒、暗褐色土塊を含む黒褐色土で埋没していた。下層は少量のAs-C、ローム小塊～粒を含む黒褐色土や、少量のAs-C、多量のローム塊～粒を含む黒褐色土で埋没していた。人為的な埋没と考えられる。

カマド　北東壁の中央やや南東寄りに位置する。残存長は0.89m、燃焼部幅は0.41mで、壁外に0.35m燃焼部・煙道が伸びる。両袖から側壁・奥壁にかけて、床下土坑から採取されたと思われる粘土によって構築されていた。両袖の袖石は原位置を保っており、向かって左側の袖石は、長さ0.30m、幅0.15m、厚さ0.11m、向かって右側の袖石は、長さ0.28m、幅0.14m、厚さ0.13mと、ほぼ同じ大きさ・形状の礫が使用されていた。一方、天井架構材は、中央付近で割れていたものの、ほぼ原位置を保っており、長さ0.55m、幅0.20m、厚さ0.16mである。また、支脚は本竪穴建物の廃絶時に抜き取られたと考えられるが、抜き取りを示す痕跡は確認できなかった。

柱穴　Ｐ１は中央付近に位置し、規模は長軸0.26m、短軸0.20m、深さ0.32m、形状は不整形である。どのような機能を有するかについては不明である。

貯蔵穴　東隅に位置し、規模は長軸0.36m、短軸0.35m、深さ0.74m、形状は円形に近い不整形である。また、貯蔵穴の周囲はやや高まっており、近接する床面との高低差は最大で0.06mである。埋没土は不明である。また、貯蔵穴の脇に置かれた甕は底部が水平に切り取られており、器台として使用されていた可能性が考えられる。

壁際溝　検出されなかった。

床面　貯蔵穴の周囲がやや高まっており、近接する床面との高低差は最大で0.06mである。それ以外の床面はほぼ平坦であるが、北東から南西に向かって下っており、北東壁際と南西壁際の高低差は最大で0.26m、貯蔵穴の周囲と南西壁際の高低差は最大で0.32mである。

掘方　掘方は不整形に掘り窪められていたが、中心付近ではやや浅く、床面からの深さは概ね0.10m前後であった。一方、壁付近ではやや深く、床面からの深さは概ね0.20～0.30mであった。床面は多量のローム塊～小塊を含む黒褐色土で、全体が均質に貼床されていた。

床下土坑　床下土坑１は北西壁際に位置し、規模は長軸2.07m、短軸1.68m、深さ0.39mである。形状は隅丸長方形に近い不整形で、やや深く掘り込まれていた。ローム塊～小塊を主体とする褐色土で埋没しており、粘土を採取したあと人為的に埋められ、その上に貼床されたと考えられる。

出土遺物　土師器杯（１）は、カマド脇に逆位で置かれていた。土師器杯（２）は、床面からやや浮いた状態であったが、これも逆位で置かれていた可能性が考えられる。土師器甕（５）は、底部を打ち欠いた状態でカマド脇に置かれていたことから、器台として使用されていたものと考えられる。床面からは人頭大の礫が４点出土しているが、このうち石製品（７）は角柱状に切られており、火を受けた痕跡が認められることから、カマドの構築材として使用されていた可能性が考えられる。なお、ここに掲載した遺物以外に、土師器の杯・椀類破片１点（14ｇ）、甕・壺類破片56点（1,278ｇ）、須恵器の甕・壺類破片１点（８

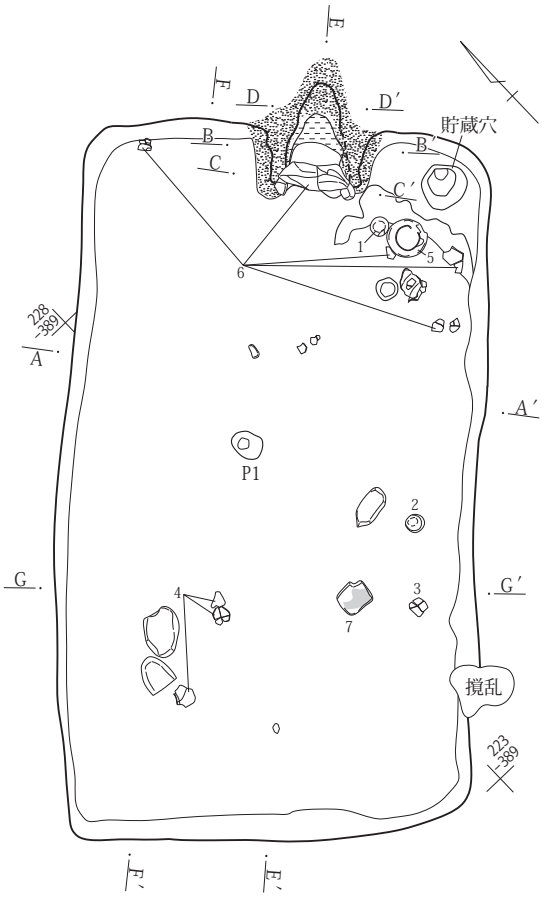

掘方

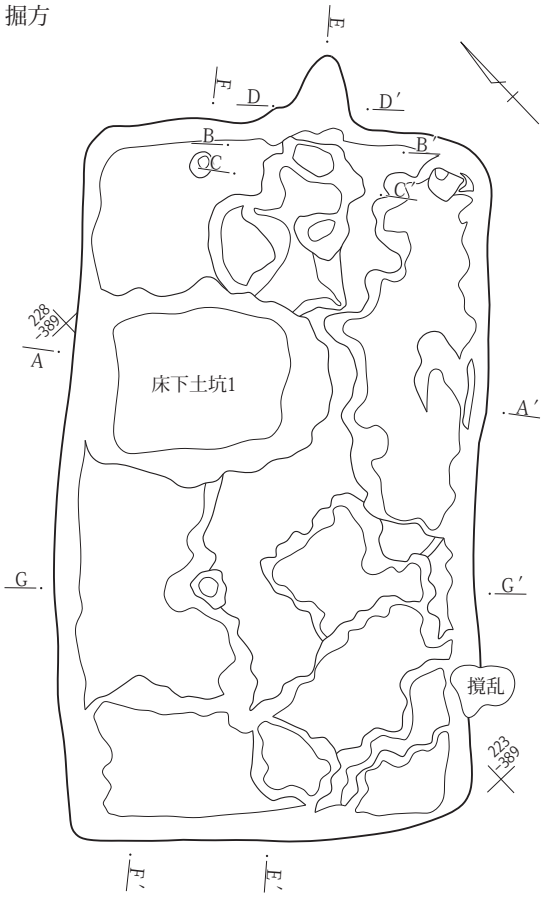

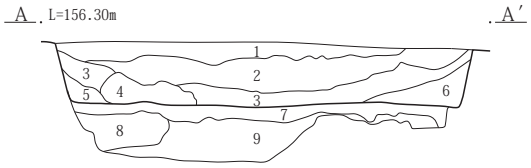

1号竪穴建物Ａ－Ａ′

1．黒褐色土10YR3/1　As-C、ローム小塊～粒をやや多量含む。
2．黒褐色土10YR3/1　As-Cを少量、ローム粒、暗褐色土塊をやや多量含む。
3．黒褐色土10YR3/1　As-C、ローム小塊～粒を少量含む。
4．黒褐色土10YR3/1　As-Cを少量、ローム塊～粒を多量含む。
5．黒色土10YR2/1　ローム塊～粒を少量含む。
6．黒色土10YR2/1　As-Cを少量含む。
7．黒褐色土10YR3/1　ローム塊～小塊を多量含む。
8．黒褐色土10YR3/1　ローム塊～小塊を非常に多量含む。
9．褐色土10YR4/4　ローム塊～小塊を主体とし、黒褐色土塊をやや多量含む。

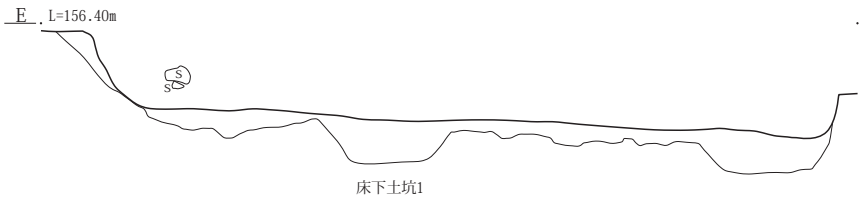

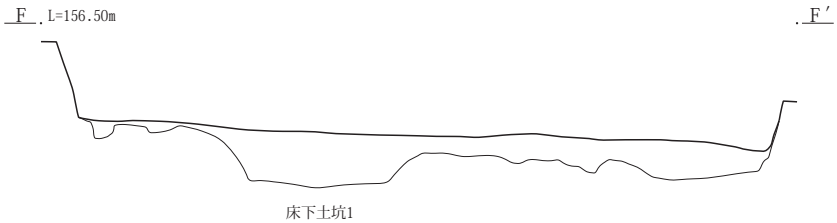

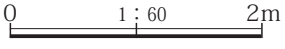

第434図　1号竪穴建物

カマド掘方

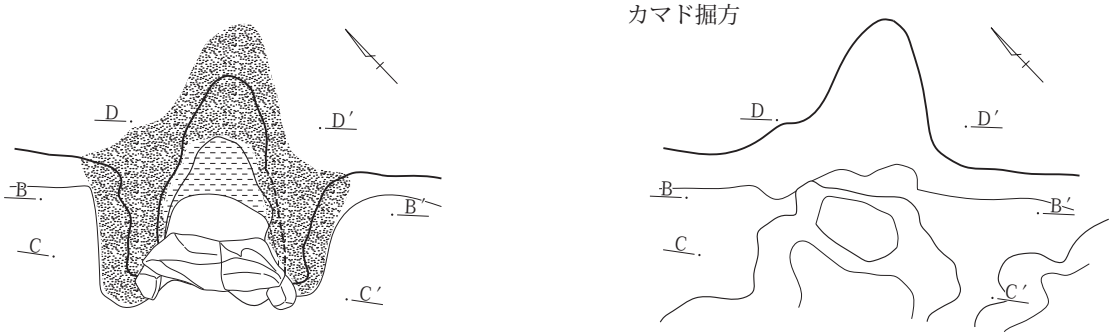

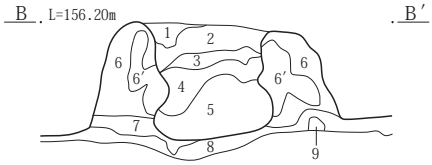

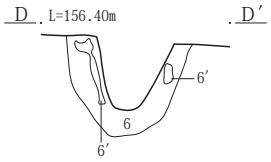

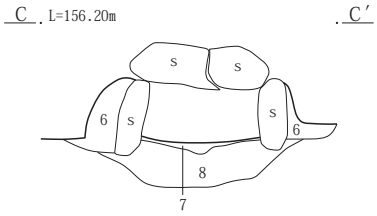

1号竪穴建物カマドＢ－Ｂ′～Ｄ－Ｄ′

1．黒褐色土10YR3/1　As-Cを少量、ローム小塊～粒をやや多量含む。
2．黒褐色土10YR3/1　ローム塊、焼土塊を多量含む。
3．黒褐色土10YR3/1　ローム塊～粗粒をやや多量、焼土塊を少量含む。
4．暗褐色土7.5YR3/4　焼土塊～粒を非常に多量、ローム塊～粒を多量含む。
5．暗褐色土10YR3/3　ローム粗粒～粒を非常に多量、焼土粒をやや多量含む。
6．黄褐色土10YR5/6　ローム塊を主体とし、黒褐色土粒、焼土粒をやや多量含む。
6′.赤褐色土5YR4/8　６層が焼土化したもの。
7．黒褐色土7.5YR3/2　焼土細粒を多量、ローム小塊、ローム粒をやや多量含む。
8．黒色土10YR2/1　ローム塊～小塊を多量含む。
9．暗褐色土7.5YR3/4　ローム粒、焼土粒をやや多量含む。

0　1：30　1m

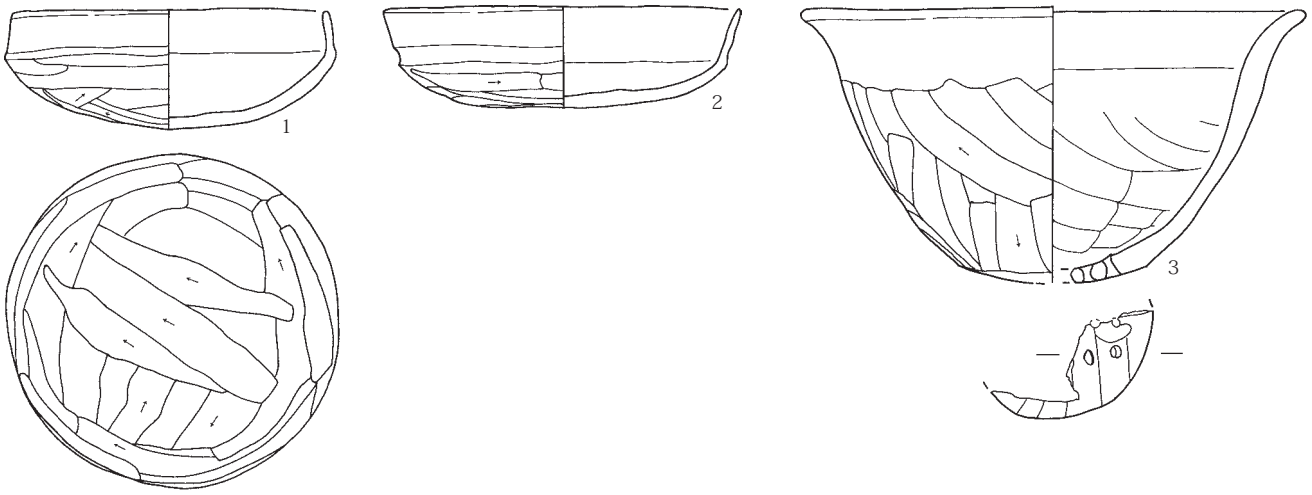

0　1：3　10cm

第435図　１号竪穴建物カマドと出土遺物（１）

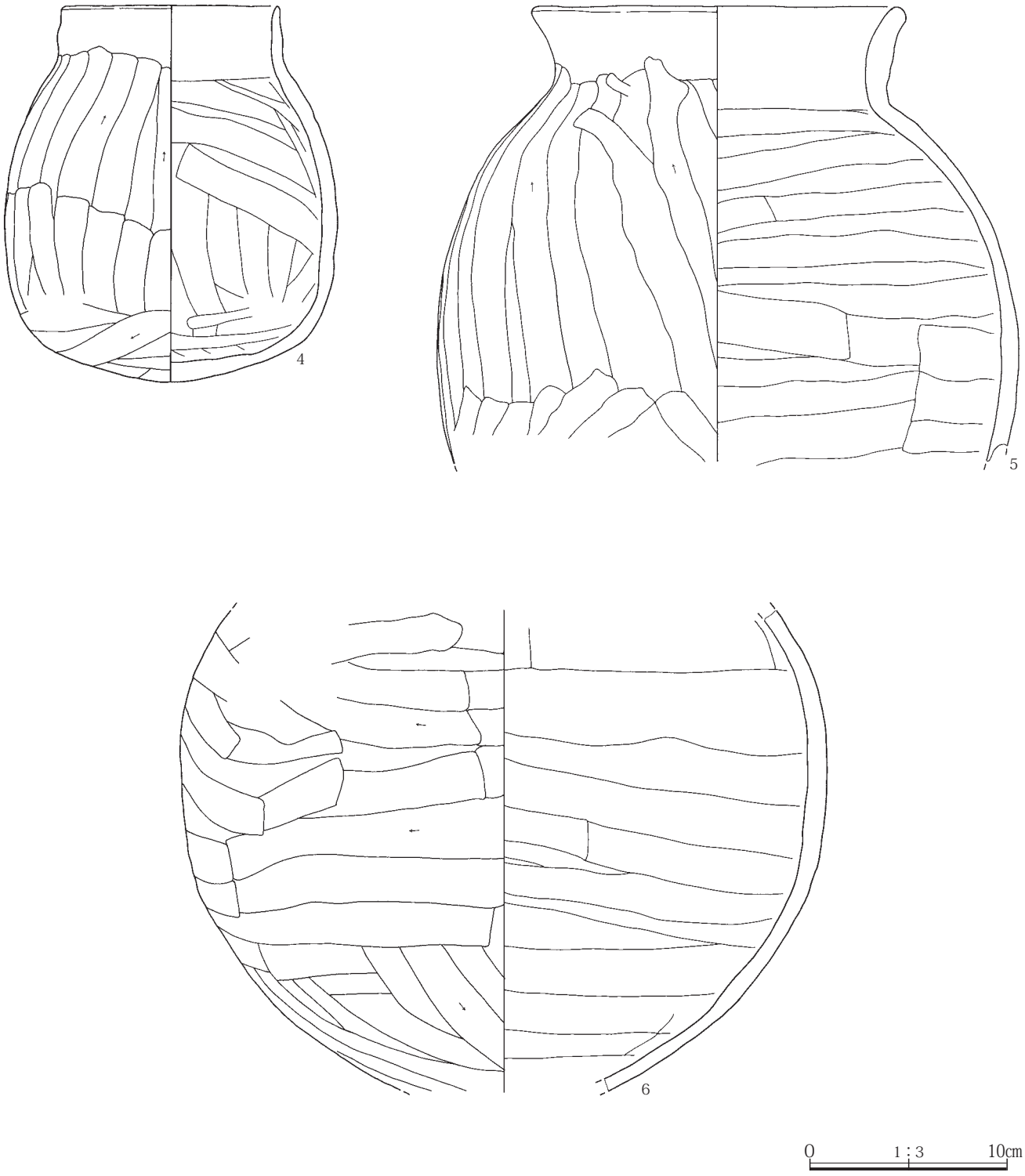

第436図　１号竪穴建物出土遺物（２）

ｇ）、石製品(4,872.5ｇ)、剝片１点(30.6ｇ)が出土している。このうち石製品（７）については、写真のみを掲載した。

所見　出土遺物から６世紀前半の竪穴建物であると考えられる。

２号竪穴建物(第437～441図、PL.163～166・394・395)

位置　X＝41,274～41,280、Y＝－80,332～－80,338（３区）

形状　正方形

規模　長軸5.71m、短軸5.55m

面積　25.600㎡

残存壁高　1.09m

方位　N－５°－W

重複　なし

埋没土　上層はやや多量のAs-Cを含む黒褐色土で埋没していたが、この１層は基本土層のⅤ層と非常によく似ている。中層は少量のAs-C、ローム粒を含む黒褐色土で埋没していた。下層は微量のAs-C、やや多量のローム粗粒～粒を含む灰黄褐色土、または微量のAs-C、やや多量のローム粗粒～粒を含む黒褐色土で埋没していた。やや多量のローム粗粒～粒を含む下層は、人為的な埋没の可能性が考えられる。

カマド　北壁のほぼ中央に位置する。残存長は0.73m、燃焼部幅は0.40mで、燃焼部・煙道は壁外には伸びない。ただし、奥壁については、崩落したカマド天井を誤認している可能性があり、その場合、カマドの全長は0.73mより長くなり、燃焼部・煙道が壁外にやや伸びると考えられる。両袖は床下土坑から採取されたと思われる粘土によって構築されていた。袖石は検出されなかった。また、支脚はやや手前に傾いていたものの、抜き取られずに残存しており、長さ0.24m、幅0.16m、厚さ0.13mである。

柱穴　床面調査で検出した５基のピットのうち、Ｐ１～Ｐ４が主柱穴、Ｐ５が入口の梯子穴であると考えられる。それぞれの規模(長軸×短軸×深さ)は、Ｐ１が0.86×0.61×0.53m、Ｐ２が0.58×0.42×0.72m、Ｐ３が0.71×0.49×0.67m、Ｐ４が0.48×0.40×0.67m、Ｐ５が0.22×0.19×0.39m、形状はいずれも円形に近い楕円形である。

貯蔵穴　北東隅に位置し、規模は長軸0.78m、短軸0.66m、深さ0.71m、形状は隅丸長方形に近い不整形である。また、貯蔵穴の周囲は周堤状に高まっており、近接する床面との高低差は最大で0.07mである。上層は、少量のAs-C、ローム塊を含む黒色土、下層はやや多量のローム小塊～粒を含む黒褐色土で埋没していた。竪穴建物の廃絶時に人為的に埋められたと考えられる。また、貯蔵穴の脇に置かれた甕は口縁部を残して水平に切り取られており、器台として使用されていたと考えられる。

壁際溝　一部で途切れるものの、幅0.14～0.32m、深さ0.01～0.13mのほぼ全周する壁際溝を検出した。やや多量のローム小塊～粒を含む黒色土で埋没していた。

床面　床面はほぼ平坦で、全体的にやや硬化していた。

掘方　掘方は不整形に掘り窪められており、床面からの深さは概ね0.04～0.25mであった。中央付近とその東側から２基の床下土坑を検出した。床面は多量のローム粗塊～粒、少量の黒褐色土小塊～粒を含む褐灰色土で、全体が均質に貼床されていた。

床下土坑　２基の床下土坑は、中央付近とその東側に位置し、規模(長軸×短軸×深さ)は、床下土坑１が1.13×1.10×0.31m、床下土坑２が1.78×1.62×0.26mである。形状は床下土坑１が楕円形、床下土坑２が円形に近い不整形で、いずれも浅い皿状に掘り込まれていた。これらの床下土坑の埋没土は、貼床と同様の土質であったことから、粘土を採取したあと貼床と一連の作業で埋められたものと考えられる。

出土遺物　土師器甕２点のうち、６はほぼ完形で、南西隅付近の床面に倒れた状態で置かれていた。これはカマドに据えられていたものが、竪穴建物の廃絶時に抜き取られた可能性が考えられる。一方、７は胴部以下を打ち欠いた状態で貯蔵穴の脇に置かれていたことから、器台として使用されていたものと考えられる。床面からは人頭大の礫が３点出土しているが、このうち16・17は北西隅から、18はカマド前から出土したものである。これらの礫は、いずれもカマドの構築材として使用されていた可能性が考えられる。須恵器杯(11)と須恵器壺(12)については、いずれも９世紀の土器であり、混入であると考えられる。なお、ここに掲載した遺物以外に、土師器の杯・椀類破片23点(280ｇ)、甕・壺類破片166点(1,982ｇ)、須恵器の杯・椀類破片５点(64ｇ)、甕・壺類破片20点(381ｇ)、近現代の陶磁器破片２点(39ｇ)、磨石１点(94.2ｇ)、礫・礫片５点(14,572.9ｇ)が出土している。このうち礫(16～18)については、写真のみを掲載した。

所見　出土遺物から６世紀後半の竪穴建物であると考えられる。

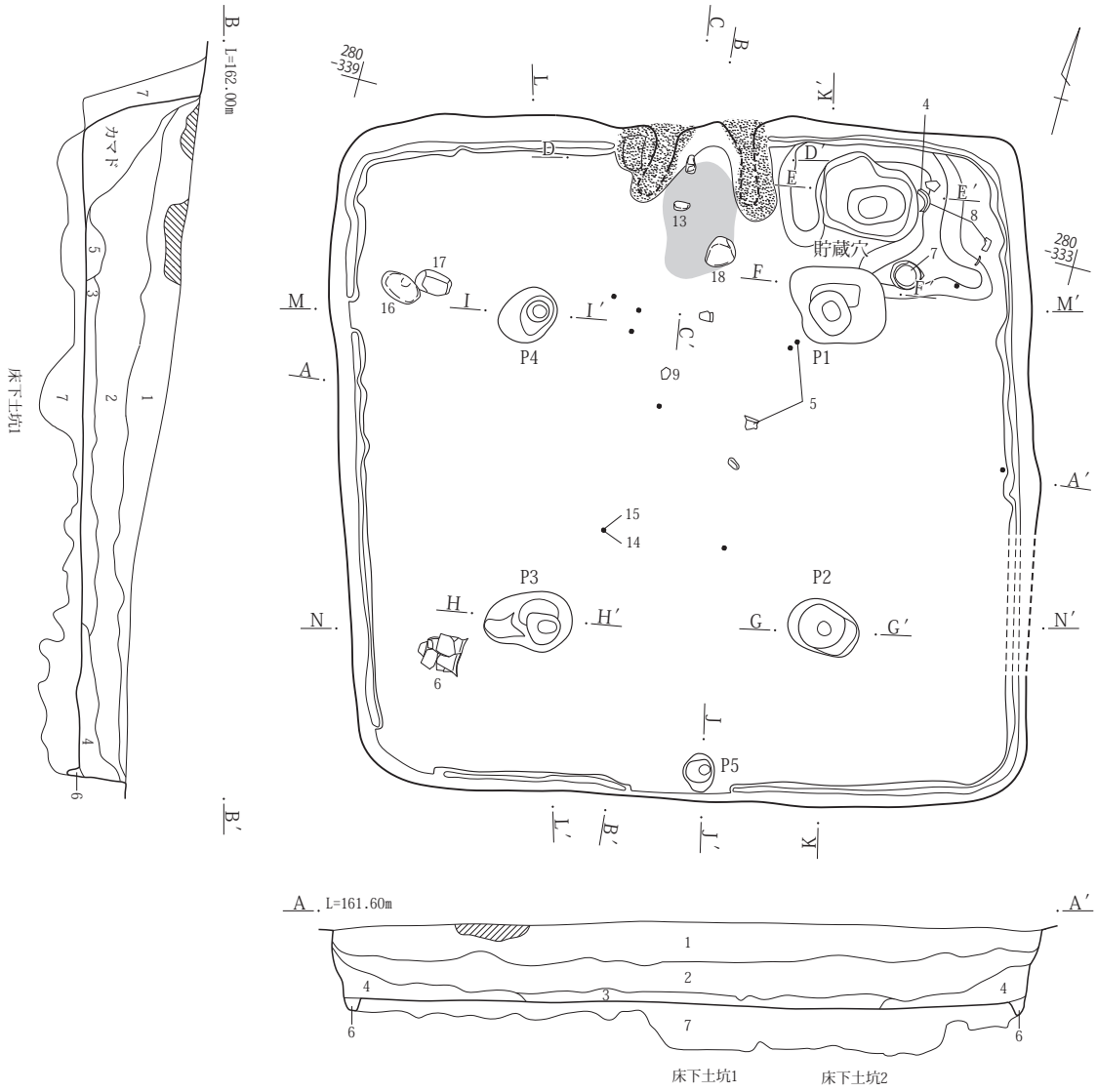

２号竪穴建物Ａ－Ａ′・Ｂ－Ｂ′

１．黒褐色土10YR3/2　As-Cをやや多量含む。
２．黒褐色土10YR3/1　As-C、ローム粒を少量含む。
３．灰黄褐色土10YR4/2　As-Cを微量、ローム粗粒～粒をやや多量、黒褐色土粒を少量含む。
４．黒色土10YR1.7/1　As-Cを微量、ローム粗粒～粒をやや多量含む。
５．黄褐色土10YR5/6　ローム塊～小塊を主体とし、黒褐色土小塊、焼土粒を少量含む。
６．黒色土10YR1.7/1　ローム小塊～粒をやや多量含む。
７．褐灰色土10YR4/1　ローム粗塊～粒を多量、黒褐色土小塊～粒を少量含む。締まりやや強い。

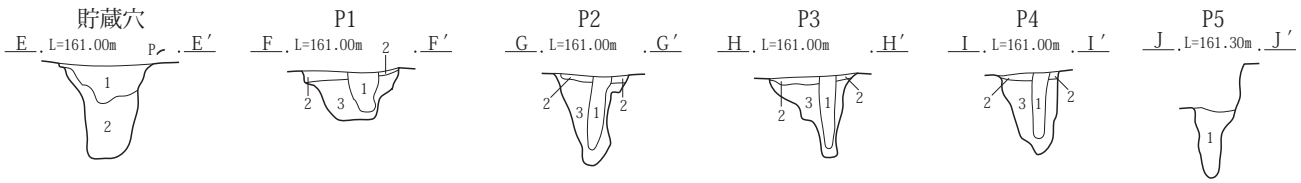

２号竪穴建物貯蔵穴Ｅ－Ｅ′

１．黒色土10YR1.7/1　As-C、ローム塊を少量、炭化物粒を微量含む。
２．黒褐色土10YR3/2　ローム小塊～粒をやや多量含む。

２号竪穴建物Ｐ１Ｆ－Ｆ′

１．黒色土10YR2/1　ローム小塊～粒をやや多量含む。締まり弱い。
２．黒褐色土10YR3/1　As-Cを微量、ローム粒を少量含む。
３．褐灰色土10YR4/1　ローム塊～粒を多量含む。

２号竪穴建物Ｐ２～Ｐ４Ｇ－Ｇ′～Ｉ－Ｉ′

１．黒色土10YR2/1　ローム小塊～粒を少量含む。締まり弱い。
２．黒褐色土10YR3/1　ローム小塊～粒を少量含む。
３．褐灰色土10YR4/1　ローム塊～粒を多量含む。

２号竪穴建物Ｐ５Ｊ－Ｊ′

１．黒色土7.5YR2/1　ローム小塊～粒を少量含む。

0　1：60　2m

第437図　２号竪穴建物

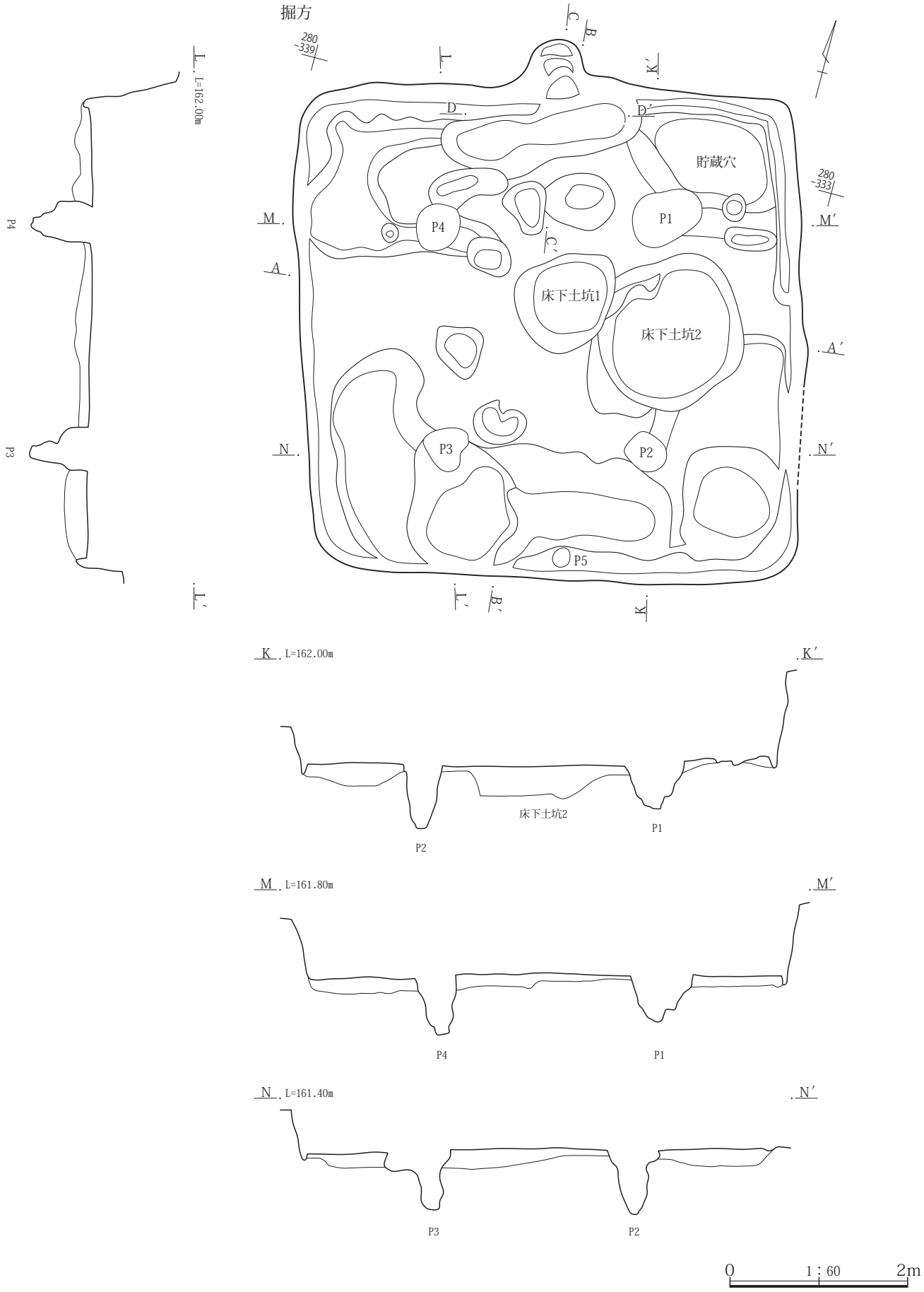

第438図　２号竪穴建物掘方

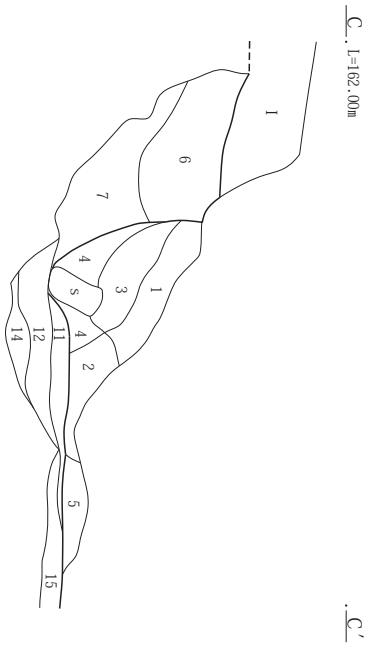

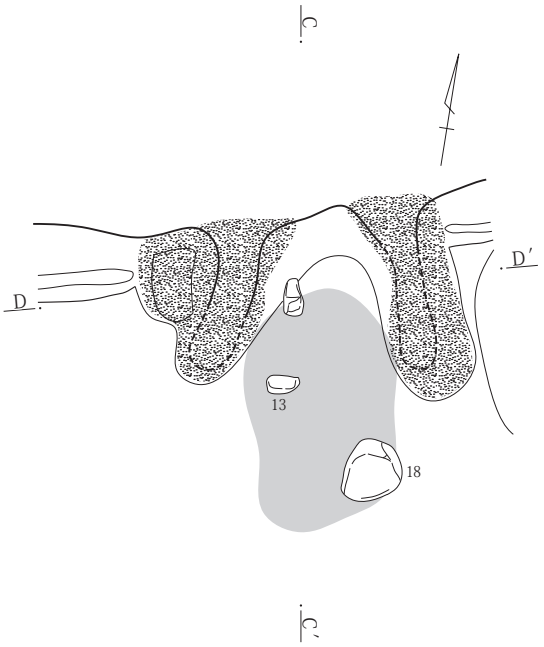

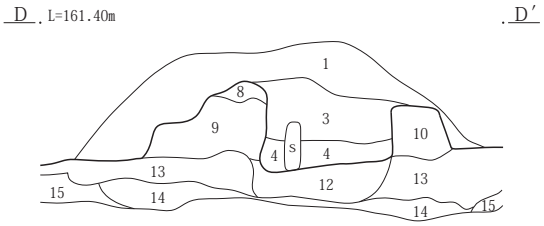

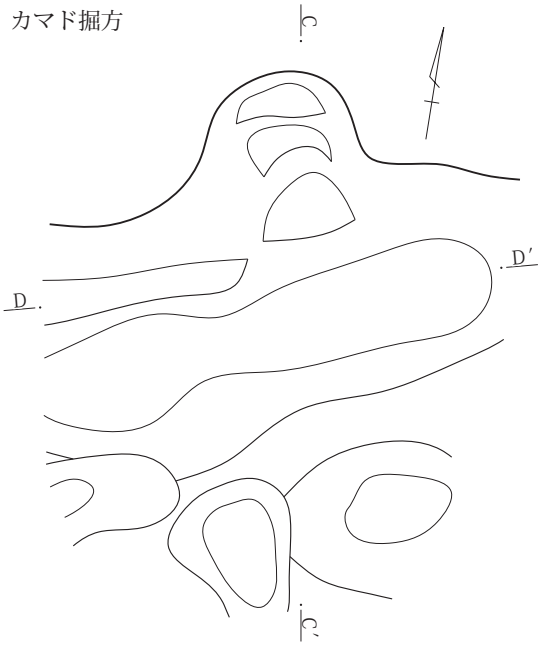

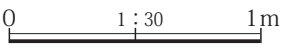

２号竪穴建物カマドＣ－Ｃ′・Ｄ－Ｄ′

1．黒褐色土10YR3/1　As-Cを少量、ローム粒をやや多量含む。
2．黒色土10YR2/1　As-C、焼土粒、炭化物粒を微量、ローム粒を少量含む。
3．暗褐色土10YR3/3　ローム粒をやや多量、焼土粒を微量含む。
4．黒褐色土10YR3/2　ローム小塊～粒を多量、焼土粗粒～粒をやや多量含む。
5．黄褐色土10YR5/6　ローム塊～小塊を主体とし、黒褐色土小塊、焼土粒を少量含む。
6．黒褐色土10YR3/1　ローム塊～粒、焼土小塊をやや多量含む。
7．黒褐色土10YR3/2　ローム小塊～粒、焼土粒をやや多量含む。
8．褐灰色土10YR4/1　ローム塊を非常に多量、黒褐色土小塊を少量含む。
9．黄褐色土10YR5/6　ローム塊を主体とし、黒褐色土小塊、焼土粒を少量含む。
10．褐灰色土10YR4/1　ローム塊～小塊を多量、黒褐色土小塊、焼土粒を少量含む。
11．にぶい黄褐色土10YR5/3　焼土小塊～粒を多量、炭化物粒を少量含む。
12．黒色土10YR1.7/1　ローム粒、焼土粒、灰を少量含む。
13．黒色土10YR1.7/1　ローム小塊～粒を多量、焼土粒をやや多量含む。
14．黒褐色土10YR3/1　ローム塊～粒を多量、焼土粒を少量含む。
15．褐灰色土10YR4/1　ローム粗塊～粒を多量、黒褐色土小塊～粒を少量含む。締まりやや強い。

第439図　２号竪穴建物カマド

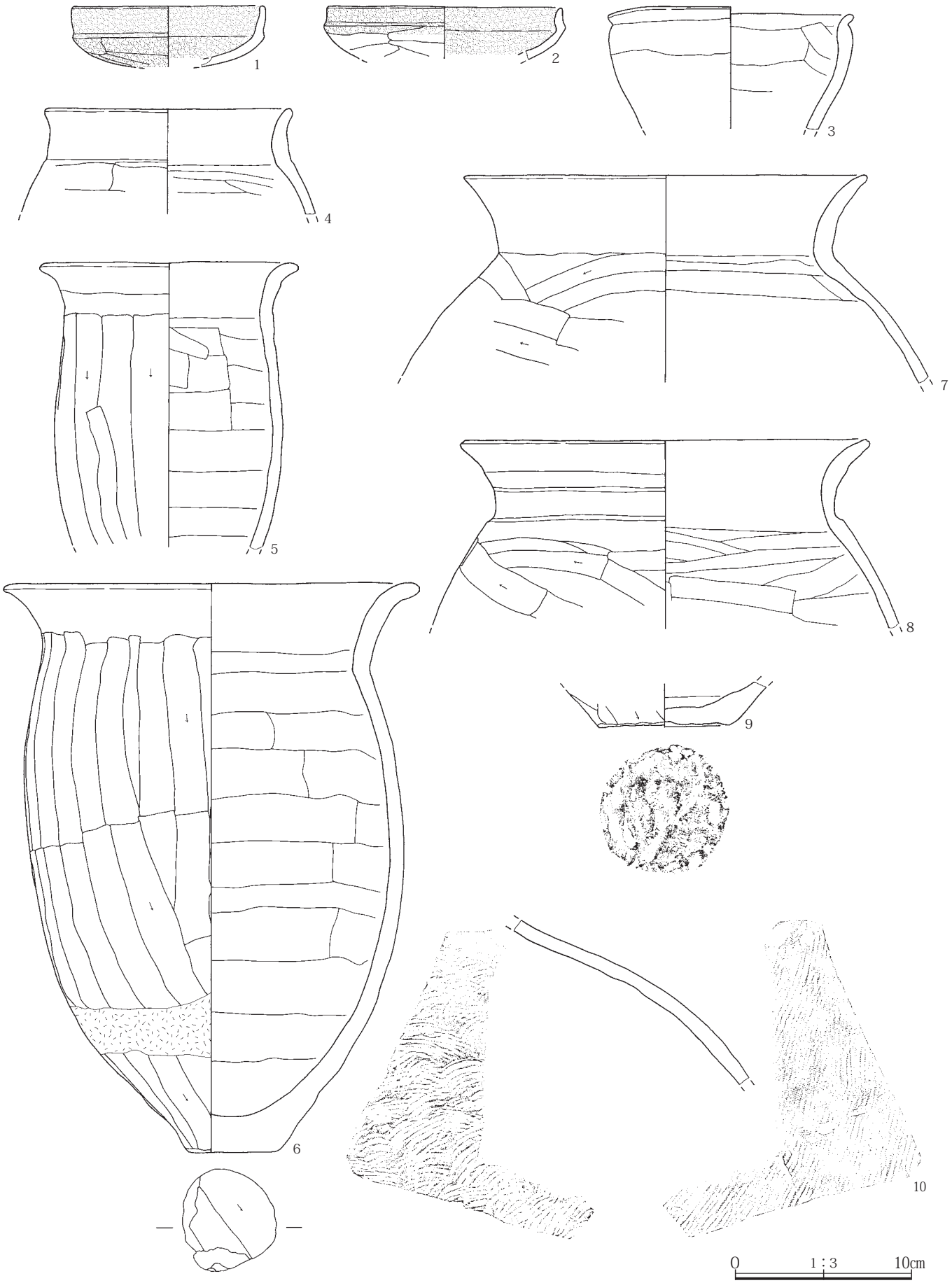

第440図　２号竪穴建物出土遺物（１）

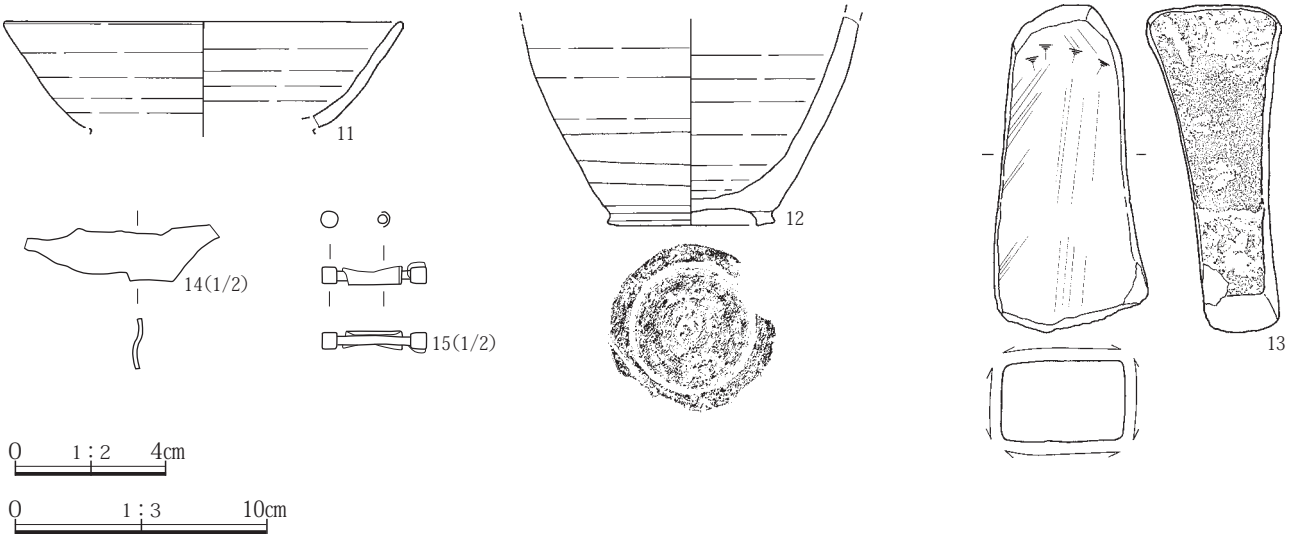

第441図　２号竪穴建物出土遺物（２）

３号竪穴建物（第442～445図、PL.167～170・395）

位置　X＝41,264～41,272、Y＝－80,350～－80,356（３区）

形状　調査範囲が限定的であることから、形状は不明である。

規模　長軸(6.02m)、短軸(5.50m)

面積　(23.645㎡)

残存壁高　0.85m

方位　N－20°－E

重複　なし

埋没土　上層は少～微量のAs-Cを含む灰黄褐色土で埋没していたが、この１～２層は撹乱の可能性が考えられる。中層は少量のAs-C、ローム粒を含む暗褐色土で埋没していた。下層は少量のAs-C、ローム粗粒～粒を含む黒褐色土や、多量のローム小塊～粒を含む褐色土で埋没していた。ただし、この褐色土層は貼床である可能性が考えられる。

カマド　本竪穴建物の西半は調査区外であったため推測ではあるが、北壁の中央付近、または中央やや東寄りに位置すると考えられる。残存長は(1.13m)、燃焼部幅は(0.35m)で、壁外に(0.65m)燃焼部・煙道が伸びる。向かって右側の袖と崩落した天井は、床下土坑から採取されたと思われる粘土によって構築されていた。左側の袖は調査区外であったが、同様であったと推測できる。袖石は検出されなかった。また、支脚は本竪穴建物の廃絶時に抜き取られたと考えられ、掘方調査では支脚を据えた痕跡であると考えられる浅い皿状の窪みを検出した。

柱穴　床面調査で検出した８基のピットのうち、Ｐ３・Ｐ４と掘方調査で検出したＰ10の３基が主柱穴であると考えられる。また、Ｐ６～Ｐ９のいずれかが入口の梯子穴であると考えられる。それぞれの規模(長軸×短軸×深さ)は、Ｐ２が0.46×0.31×0.19m、Ｐ３が0.52×0.45×0.81m、Ｐ４が0.58×0.57×0.88m、Ｐ５が0.35×0.32×0.45m、Ｐ６が0.32×0.25×0.20m、Ｐ７が0.36×0.34×0.42mm、Ｐ８が0.34×0.27×0.25m、Ｐ９が0.35×0.26×0.47m、形状はＰ３～Ｐ５が不整形、それ以外はいずれも楕円形である。

貯蔵穴（Ｐ１）　貯蔵穴は調査時にはＰ１として調査されたが、整理の段階で貯蔵穴とした。北東隅に位置し、規模は長軸0.85m、短軸0.66m、深さ0.71m、形状は楕円形に近い不整形であるが、中心部がピット状に深くなっている。上層は少量のローム粒を含む黒色土や、やや多量のローム粗粒～粒を含む黒褐色土、中層は多量のローム小塊～粒を含む暗褐色土で埋没していた。また、ピット状に深くなる下層は、やや多量のローム粒を含む黒褐色土で埋没していた。竪穴建物の廃絶時に人為的に埋められたと考えられる。

壁際溝　北壁から東壁にかけて、幅0.15～0.30m、深さ0.02～0.11mの壁際溝を検出した。やや多量のローム小塊、少量の黒褐色土小塊を含む褐灰色土で埋没していた。

床面　床面はほぼ平坦であるが、北から南に向かって緩やかに下っており、北壁際と南壁際の高低差は最大で

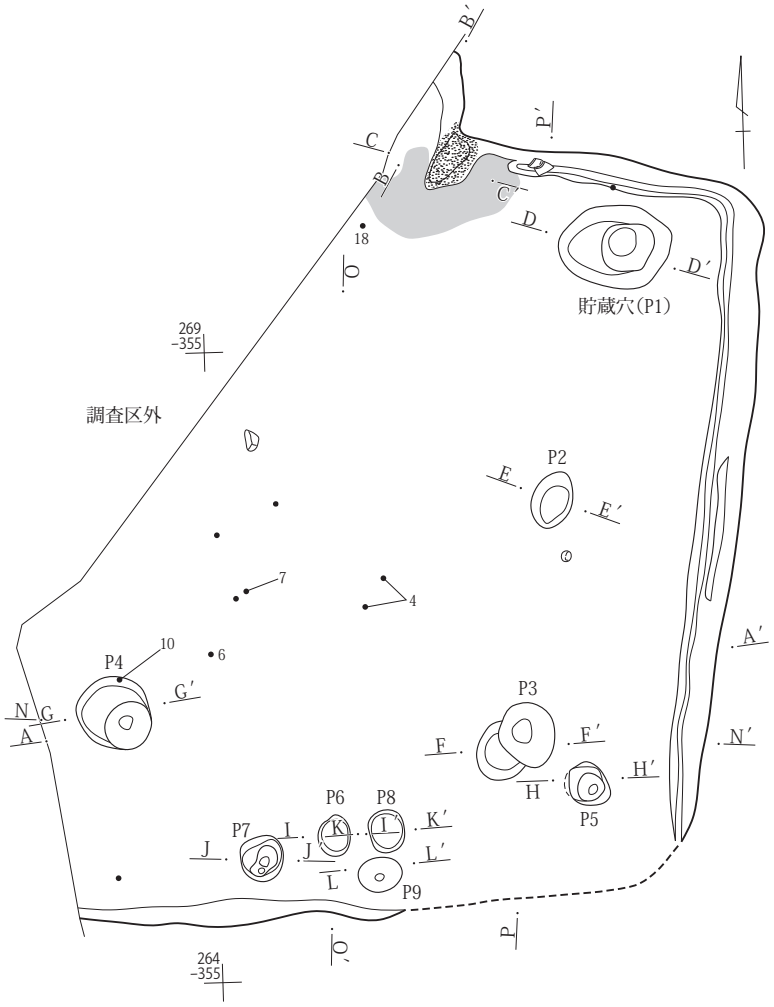

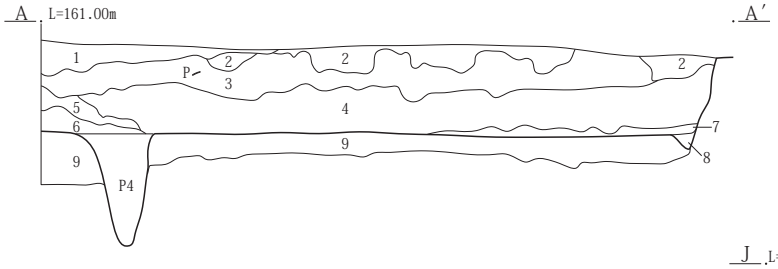

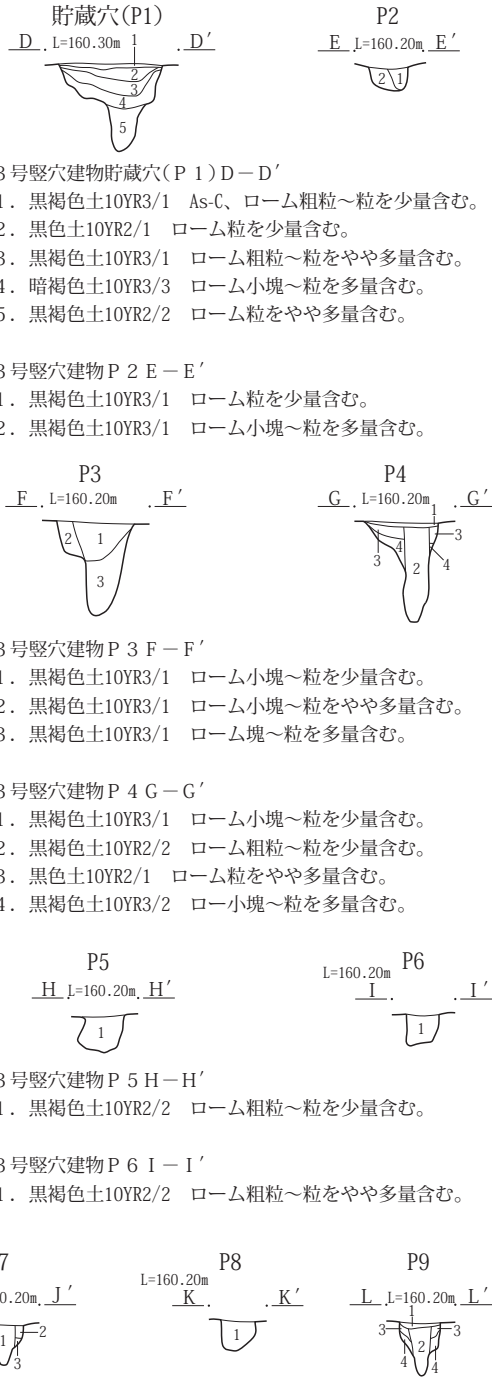

３号竪穴建物貯蔵穴（Ｐ１）Ｄ－Ｄ′
１．黒褐色土10YR3/1　As-C、ローム粗粒～粒を少量含む。
２．黒色土10YR2/1　ローム粒を少量含む。
３．黒褐色土10YR3/1　ローム粗粒～粒をやや多量含む。
４．暗褐色土10YR3/3　ローム小塊～粒を多量含む。
５．黒褐色土10YR2/2　ローム粒をやや多量含む。

３号竪穴建物Ｐ２Ｅ－Ｅ′
１．黒褐色土10YR3/1　ローム粒を少量含む。
２．黒褐色土10YR3/1　ローム小塊～粒を多量含む。

３号竪穴建物Ｐ３Ｆ－Ｆ′
１．黒褐色土10YR3/1　ローム小塊～粒を少量含む。
２．黒褐色土10YR3/1　ローム小塊～粒をやや多量含む。
３．黒褐色土10YR3/1　ローム塊～粒を多量含む。

３号竪穴建物Ｐ４Ｇ－Ｇ′
１．黒褐色土10YR3/1　ローム小塊～粒を少量含む。
２．黒褐色土10YR2/2　ローム粗粒～粒を少量含む。
３．黒色土10YR2/1　ローム粒をやや多量含む。
４．黒褐色土10YR3/2　ロー小塊～粒を多量含む。

３号竪穴建物Ｐ５Ｈ－Ｈ′
１．黒褐色土10YR2/2　ローム粗粒～粒を少量含む。

３号竪穴建物Ｐ６Ｉ－Ｉ′
１．黒褐色土10YR2/2　ローム粗粒～粒をやや多量含む。

３号竪穴建物Ａ－Ａ′
１．灰黄褐色土10YR4/2　As-Cを少量含む。
２．灰黄褐色土10YR4/2　As-Cを微量含む。やや砂質。
３．暗褐色土10YR3/3　As-C、ローム粒を少量含む。
４．黒褐色土10YR3/1　As-C、ローム粗粒～粒を少量含む。
５．にぶい黄褐色土10YR4/3　As-Cを微量、ローム粗粒～粒をやや多量含む。
６．黒褐色土10YR2/3　As-Cを微量、ローム粒を少量含む。
７．褐色土10YR4/4　ローム小塊～粒を多量含む。
８．褐灰色土10YR4/1　ローム小塊をやや多量、黒褐色土小塊を少量含む。
９．褐灰色土10YR4/1　ローム粗塊～小塊を多量、黒褐色土塊を少量含む。締まりやや強い。

３号竪穴建物Ｐ７Ｊ－Ｊ′
１．黒褐色土10YR3/1　ローム粒を少量含む。
２．黒褐色土10YR3/1　ローム粒をやや多量含む。
３．黒褐色土10YR2/2　ローム塊～粒をやや多量含む。

３号竪穴建物Ｐ８Ｋ－Ｋ′
１．黒褐色土10YR2/2　ローム粗粒～粒を少量含む。

３号竪穴建物Ｐ９Ｌ－Ｌ′
１．黒褐色土10YR3/1　ローム小塊～粒を少量含む。
２．黒褐色土10YR2/2　ローム粗粒～粒を少量含む。
３．黒色土10YR2/1　ローム粒をやや多量含む。
４．暗褐色土10YR3/3　ロー小塊～粒を多量含む。

0　1：60　2m

第442図　３号竪穴建物

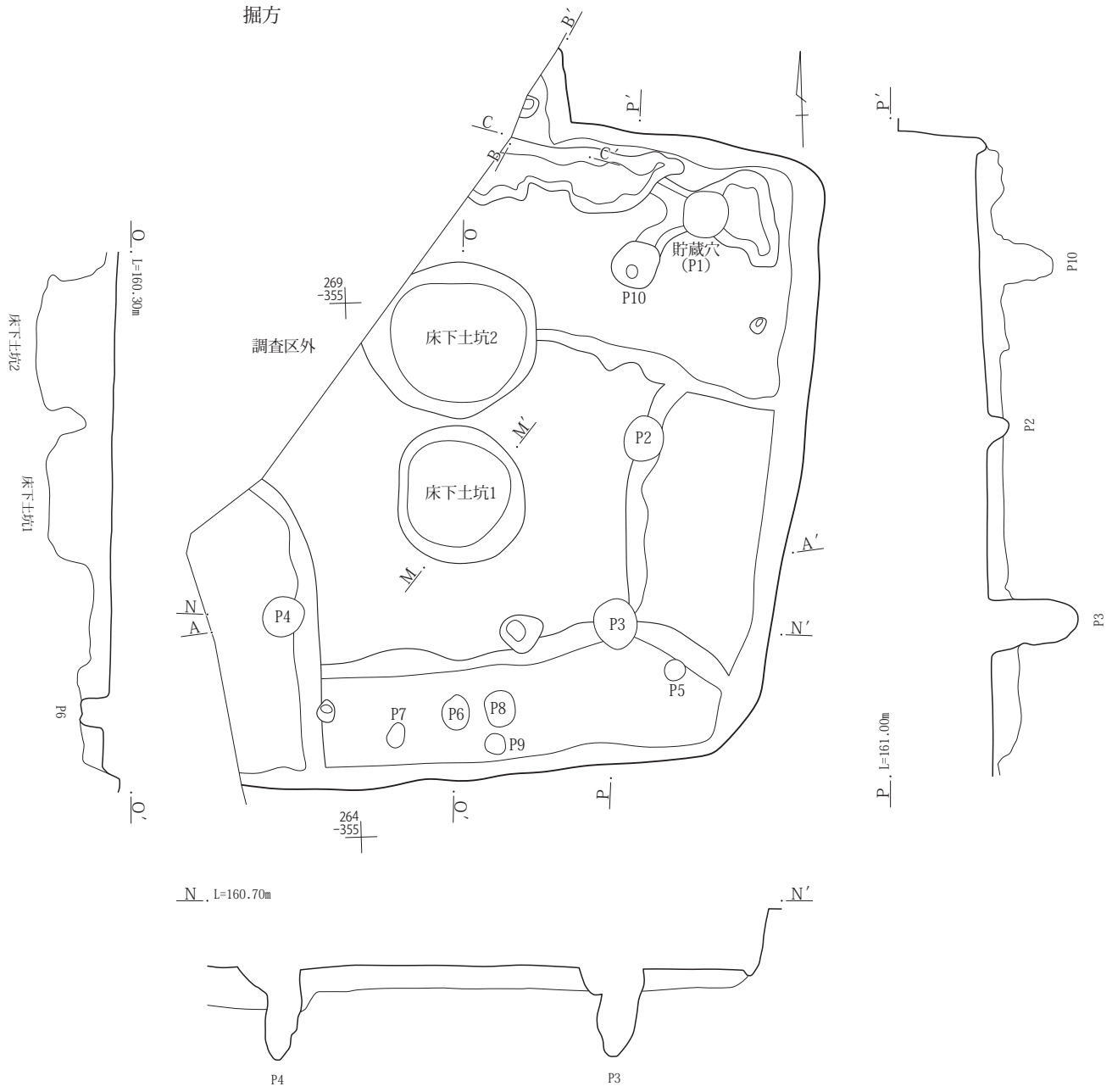

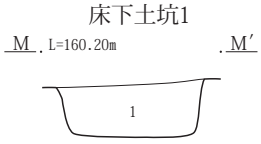

３号竪穴建物床下土坑１Ｍ－Ｍ′
１．褐灰色土10YR4/1　ローム粗塊～小塊を多量、黒褐色土塊を少量含む。

0　1：60　2m

第443図　３号竪穴建物掘方

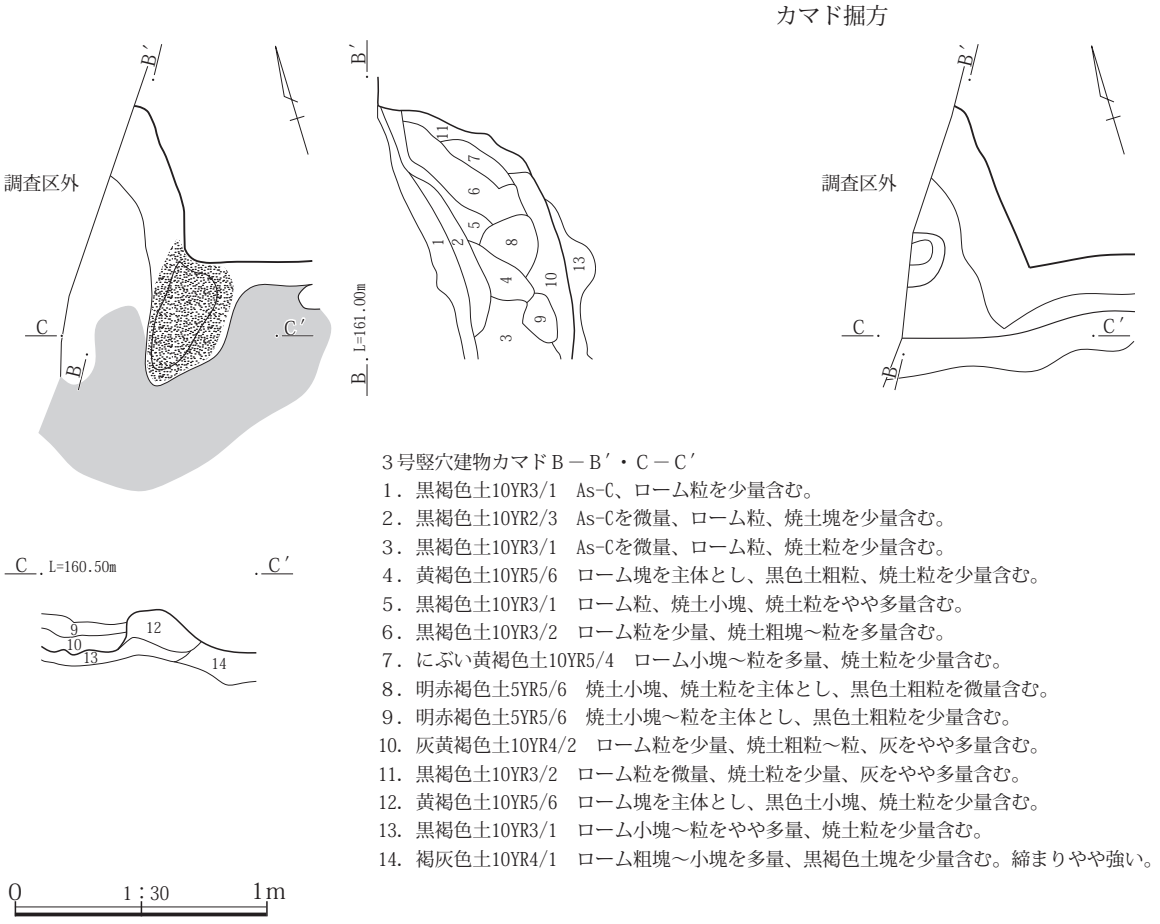

３号竪穴建物カマドＢ－Ｂ′・Ｃ－Ｃ′
1．黒褐色土10YR3/1　As-C、ローム粒を少量含む。
2．黒褐色土10YR2/3　As-Cを微量、ローム粒、焼土塊を少量含む。
3．黒褐色土10YR3/1　As-Cを微量、ローム粒、焼土粒を少量含む。
4．黄褐色土10YR5/6　ローム塊を主体とし、黒色土粗粒、焼土粒を少量含む。
5．黒褐色土10YR3/1　ローム粒、焼土小塊、焼土粒をやや多量含む。
6．黒褐色土10YR3/2　ローム粒を少量、焼土粗塊～粒を多量含む。
7．にぶい黄褐色土10YR5/4　ローム小塊～粒を多量、焼土粒を少量含む。
8．明赤褐色土5YR5/6　焼土小塊、焼土粒を主体とし、黒色土粗粒を微量含む。
9．明赤褐色土5YR5/6　焼土小塊～粒を主体とし、黒色土粗粒を少量含む。
10. 灰黄褐色土10YR4/2　ローム粒を少量、焼土粗粒～粒、灰をやや多量含む。
11. 黒褐色土10YR3/2　ローム粒を微量、焼土粒を少量、灰をやや多量含む。
12. 黄褐色土10YR5/6　ローム塊を主体とし、黒色土小塊、焼土粒を少量含む。
13. 黒褐色土10YR3/1　ローム小塊～粒をやや多量、焼土粒を少量含む。
14. 褐灰色土10YR4/1　ローム粗塊～小塊を多量、黒褐色土塊を少量含む。締まりやや強い。

第444図　３号竪穴建物カマド

0.12mである。また、床面は全体的にやや硬化していた。

掘方　掘方は壁付近で深く、中央付近で浅い傾向が認められた。また、壁付近も東西南北それぞれで深さが異なり、このような差異は作業単位によるものと推測できる。床面からの深さは、中央付近で概ね0.10～0.20m、北壁付近や東壁付近で0.25m前後、南壁付近で0.30m前後、西壁付近で0.40m前後であった。Ｐ10の規模は、長軸0.44m、短軸0.42m、深さ0.48m、形状は楕円形である。床面は多量のローム粗塊～小塊、少量の黒褐色土小塊を含む褐灰色土で、全体が均質に貼床されていた。

床下土坑　２基の床下土坑は、いずれも中央付近に位置し、規模（長軸×短軸×深さ）は、床下土坑１が1.28×1.18×0.44m、床下土坑２が1.63×1.45×0.51mである。形状は床下土坑１が円形に近い不整形、床下土坑２が楕円形で、円筒状にやや深く掘り込まれていた。床下土坑１は、貼床と同じ多量のローム粗塊～小塊、少量の黒褐色土塊を含む褐灰色土で埋没していたことから、粘土を採取したあと貼床と一連の作業で埋められたものと考えられる。床下土坑２の埋没土については不明であるが、同様に粘土を採取したあと人為的に埋められたと考えられる。

出土遺物　土師器杯のうち、４・６・７は中央付近の床面から出土したものである。また、カマド前の床面からは、臼玉(18)が出土している。土師器杯（３）と須恵器壺(12)は掘方調査において出土したものであるが、それ以外の遺物はすべて埋没土中から出土したものである。灰釉陶器長頸壺(17)については、９世紀ないし10世紀の土器であり、混入であると考えられる。なお、ここに掲載した遺物以外に、土師器の杯・椀類破片61点(418ｇ)、甕・壺類破片297点(3,781ｇ)、須恵器の杯・椀類破片２点(５ｇ)、甕・壺類破片５点(324ｇ)、石鏃１点(1.2ｇ)、打製石斧１点(91.3ｇ)、敲石１点(265.4ｇ)が出土している。このうち石鏃と打製石斧については、遺構外出土遺物として掲載した。

所見　出土遺物から６世紀後半の竪穴建物であると考えられる。

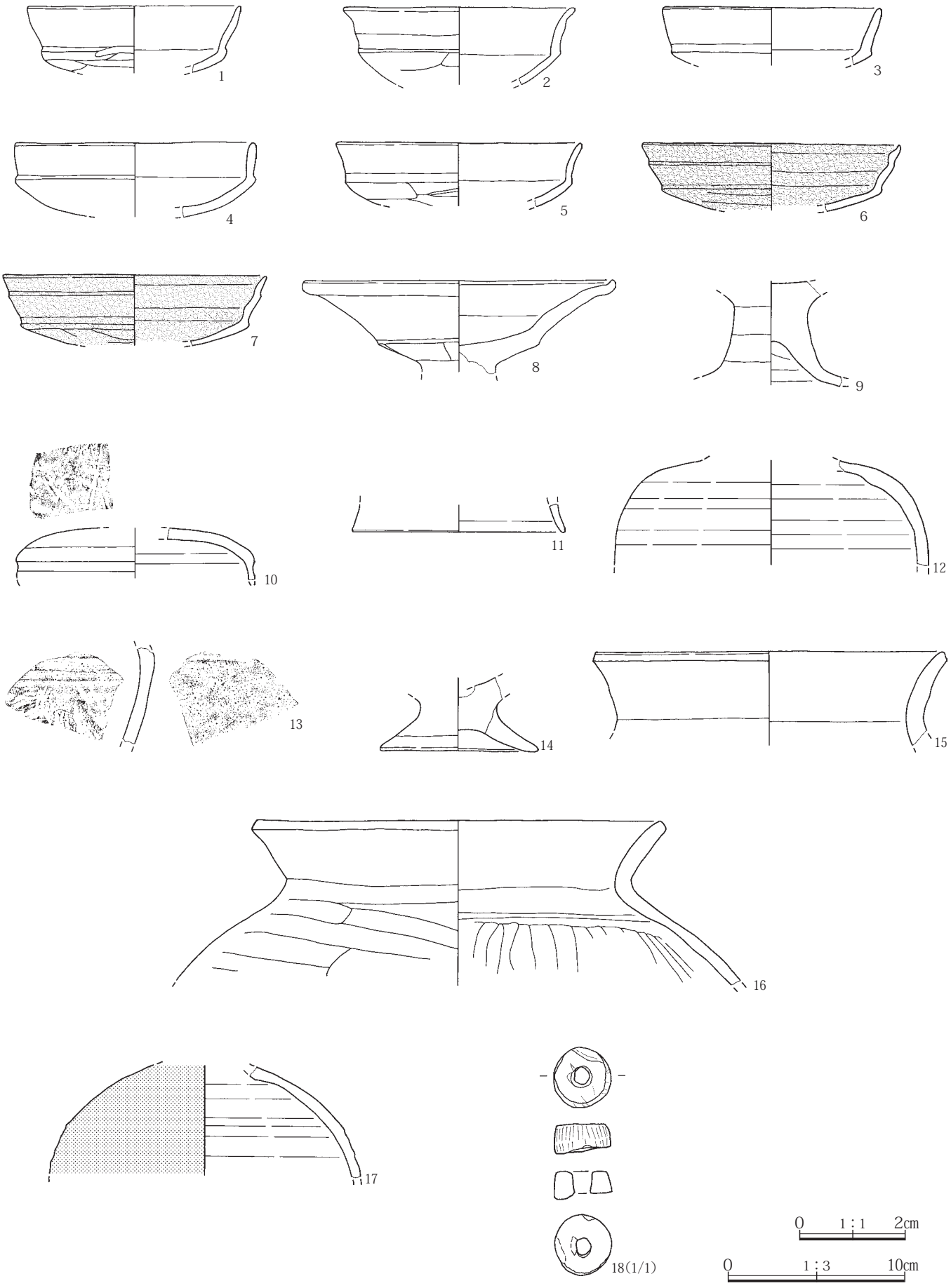

第445図　３号竪穴建物出土遺物

４号竪穴建物（第446～451図、PL.170～172・396・397）

位置　X＝41,225～41,231、Y＝－80,356～－80,363（２区）

形状　正方形

規模　長軸6.12m、短軸5.77m

面積　（19.744㎡）

残存壁高　1.18m

方位　N－13°－W

重複　なし

埋没土　埋没土は不明である。

カマド　北壁のほぼ中央に位置する。残存長は0.85m、燃焼部幅は0.30mで、壁外に0.18m燃焼部・煙道が伸びる。両袖は床下土坑から採取されたと思われる粘土によって構築されていた。両袖の袖石は原位置を保っており、向かって左側の袖石は、長さ0.30m、幅0.15m、厚さ0.11m、向かって左側の袖石は、長さ0.28m、幅0.14m、厚さ0.13mと、ほぼ同じ大きさ・形状の礫が使用されていた。また、支脚は本竪穴建物の廃絶時に抜き取られたと考えられるが、抜き取りを示す痕跡は確認できなかった。

柱穴　床面調査で検出した３基のピットが、主柱穴であると考えられる。それぞれの規模（長軸×短軸×深さ）は、Ｐ１が0.40×0.36×0.68m、Ｐ２が0.50×0.49×0.87m、Ｐ３が0.60×0.52×0.93m、形状はいずれも楕円形である。

貯蔵穴　北東隅のややカマド寄りに位置し、規模は長軸

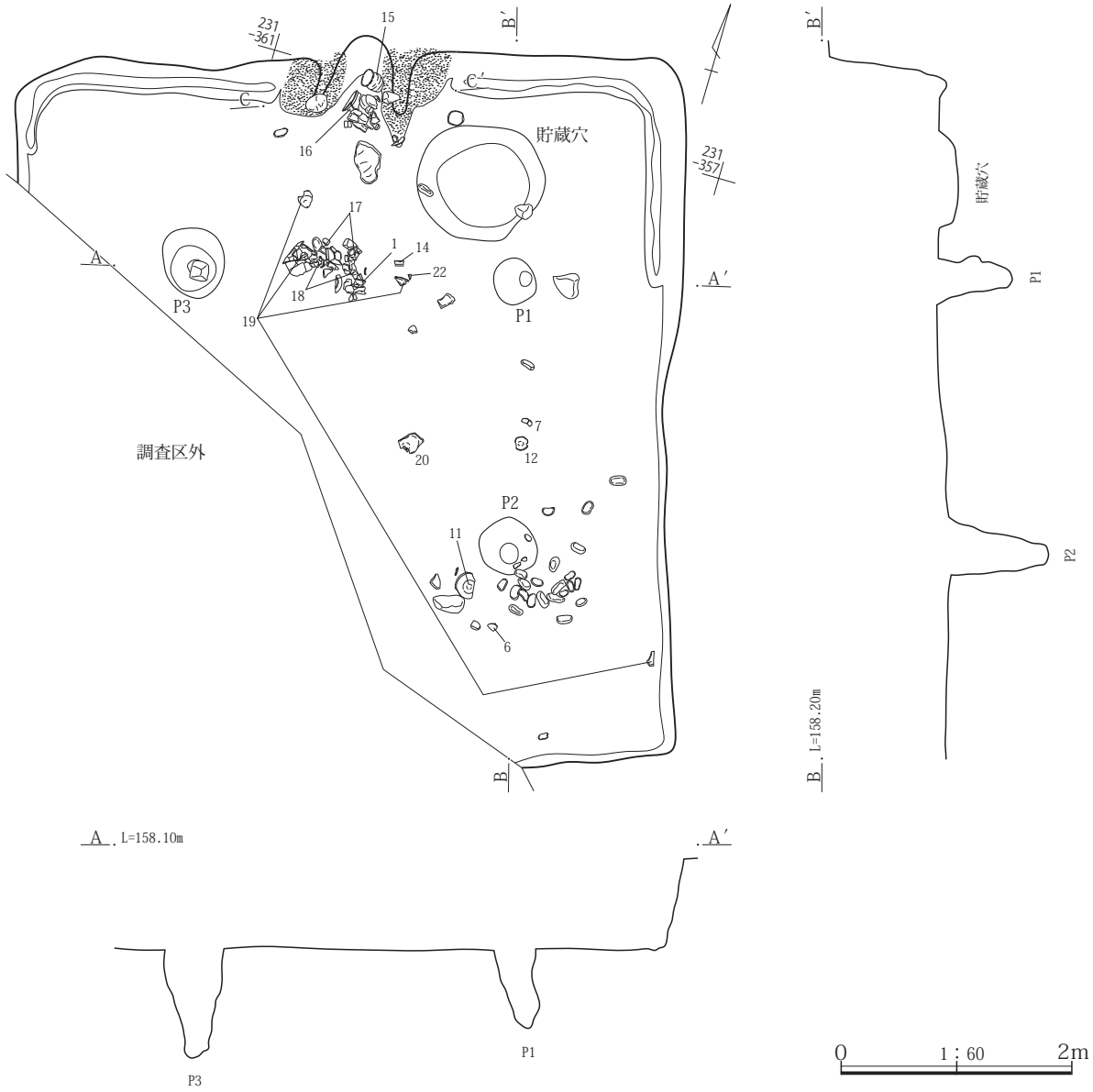

第446図　４号竪穴建物

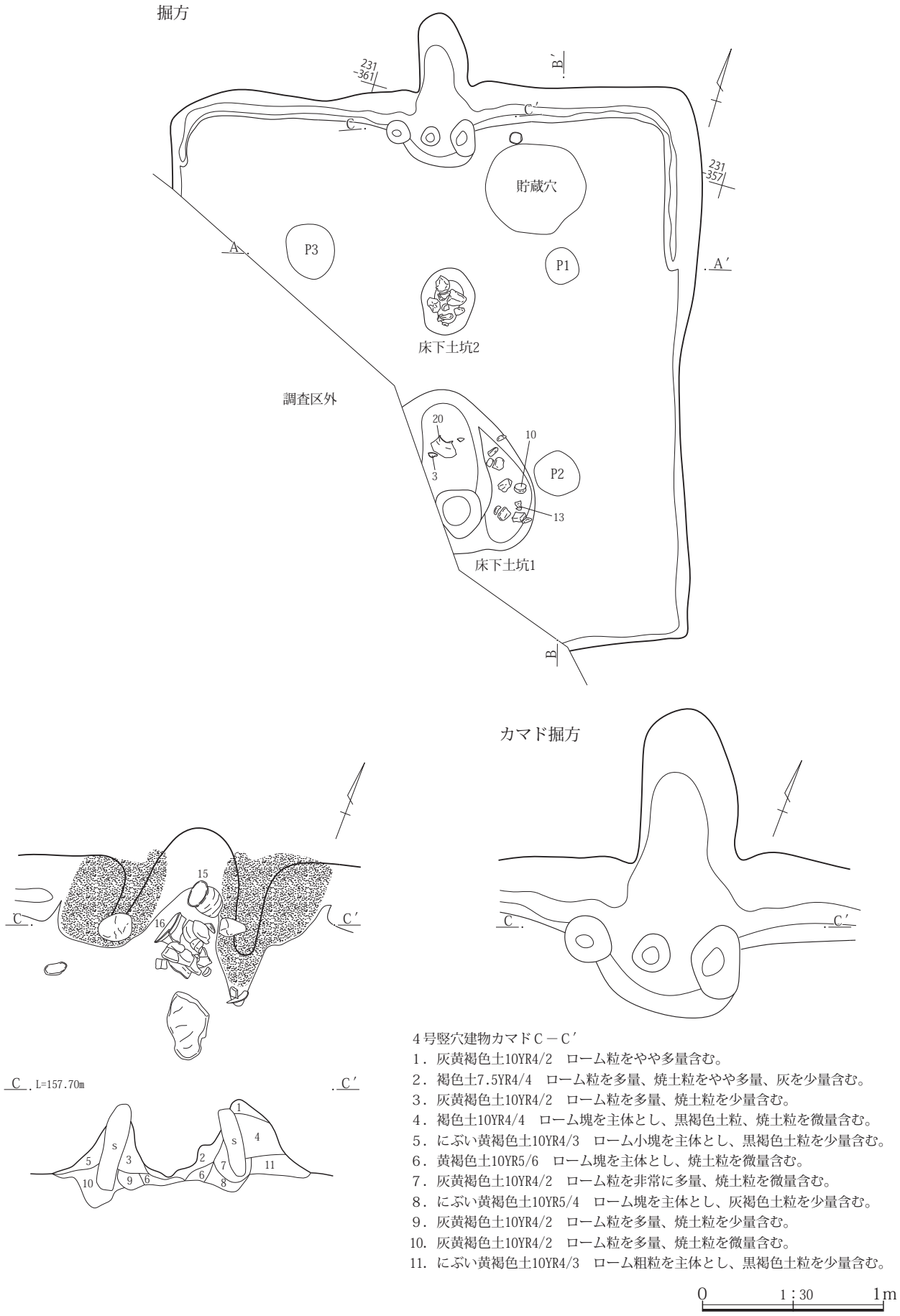

4号竪穴建物カマドＣ－Ｃ′

1．灰黄褐色土10YR4/2　ローム粒をやや多量含む。
2．褐色土7.5YR4/4　ローム粒を多量、焼土粒をやや多量、灰を少量含む。
3．灰黄褐色土10YR4/2　ローム粒を多量、焼土粒を少量含む。
4．褐色土10YR4/4　ローム塊を主体とし、黒褐色土粒、焼土粒を微量含む。
5．にぶい黄褐色土10YR4/3　ローム小塊を主体とし、黒褐色土粒を少量含む。
6．黄褐色土10YR5/6　ローム塊を主体とし、焼土粒を微量含む。
7．灰黄褐色土10YR4/2　ローム粒を非常に多量、焼土粒を微量含む。
8．にぶい黄褐色土10YR5/4　ローム塊を主体とし、灰褐色土粒を少量含む。
9．灰黄褐色土10YR4/2　ローム粒を多量、焼土粒を少量含む。
10．灰黄褐色土10YR4/2　ローム粒を多量、焼土粒を微量含む。
11．にぶい黄褐色土10YR4/3　ローム粗粒を主体とし、黒褐色土粒を少量含む。

0　1：30　1m

第447図　４号竪穴建物掘方・カマド

1.10m、短軸0.98m、深さ0.15m、形状は楕円形に近い不整形である。埋没土の記録はないが、断面写真を見ると、やや多量のローム小塊～粒、焼土粒を含む暗褐色土で埋没していたようである。竪穴建物の廃絶時に人為的に埋められたと考えられる。

壁際溝　北壁を中心に、幅0.16～0.38m、深さ0.04～0.06mの壁際溝を検出した。埋没土など詳細は不明である。

床面　床面はほぼ平坦である。

掘方　カマドの下部と２基の床下土坑を除いて、ほとんど掘方は存在しなかった。

床下土坑　２基の床下土坑は、南壁付近と中央付近に位置し、規模（長軸×短軸×深さ）は、床下土坑１が1.75×（1.06）×0.50m、床下土坑２が0.75×0.58×0.33mである。形状は床下土坑１が不整形、床下土坑２が楕円形で、床下土坑１はやや深い皿状に掘り込まれていた。埋没土は不明であるが、粘土を採取したあと人為的に埋められたと考えられる。床下土坑２からは多数の礫が出土した。

出土遺物　土師器甕は少なくとも６個体（14～19）が確認されており、このうち15・16はカマド内から出土したものであり、14・17～19はカマド前の床面からまとまって出土したものである。また、南東隅付近の床面からは、棒状礫がまとまって出土している。なお、ここに掲載した遺物以外に、土師器の杯・椀類破片23点（155ｇ）、甕・壺類126点（976ｇ）、須恵器の杯・椀類破片１点（14ｇ）、甕・壺類破片10点（379ｇ）、礫２点（12.9ｇ）が出土している。

所見　出土遺物から７世紀後半の竪穴建物であると考えられる。

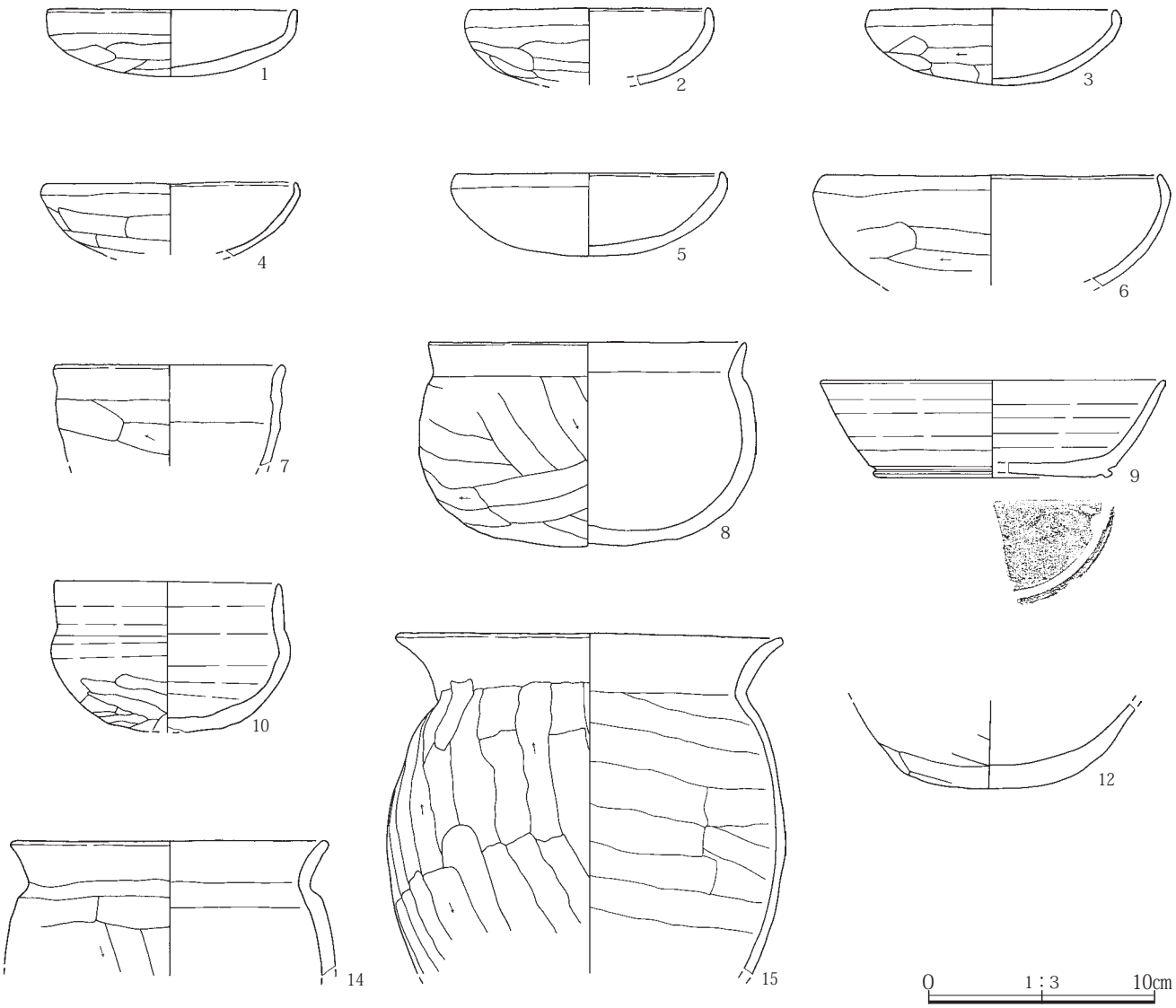

第448図　４号竪穴建物出土遺物（１）



第449図　４号竪穴建物出土遺物（２）

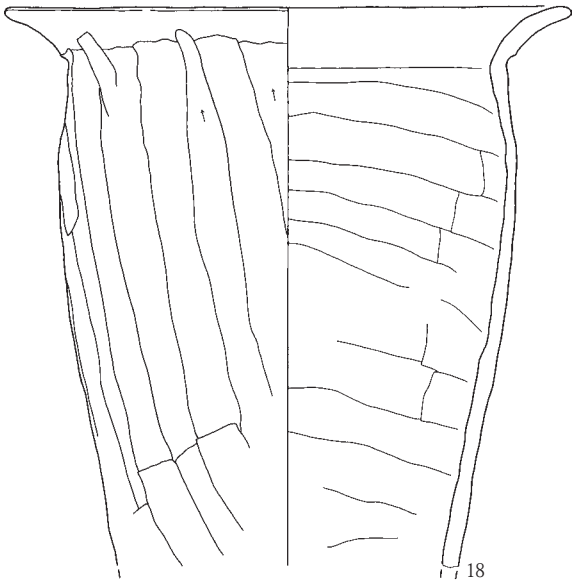

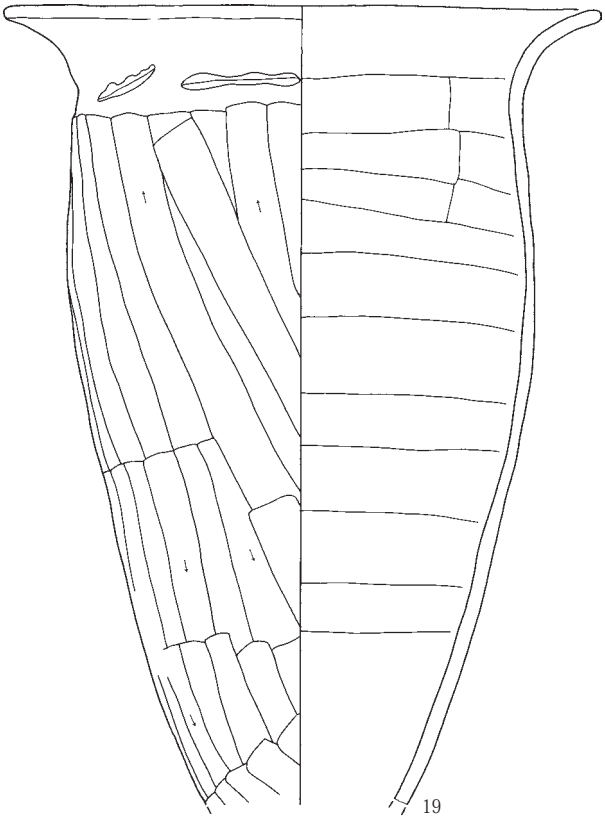

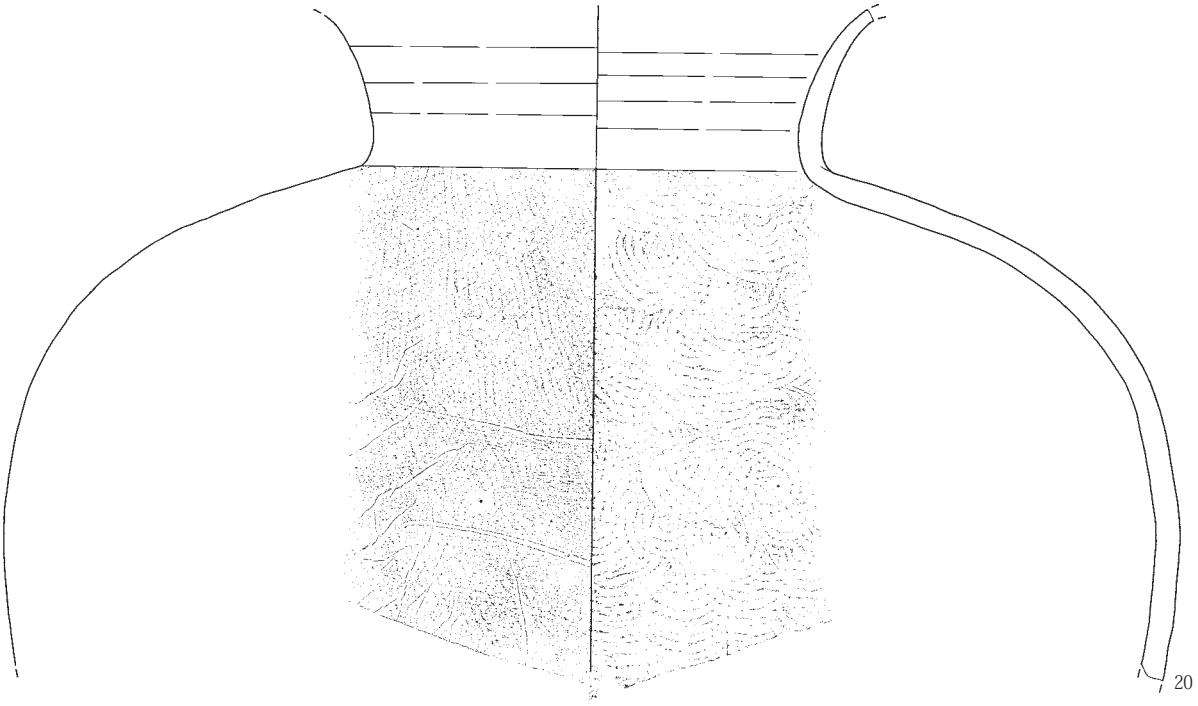

0　1：3　10㎝

第450図　４号竪穴建物出土遺物（３）



第451図　４号竪穴建物出土遺物（４）

５号竪穴建物（第452図、PL.172・398）

位置　X＝41,241～41,244、Y＝－80,344～－80,347（３区）

形状　調査範囲が限定的であることから、形状は不明である。

規模　長軸2.59m、短軸(2.08m)

面積　(4.435㎡)

残存壁高　0.37m

方位　N－14°－W

重複　１号古墳の周堀と重複し、５号竪穴建物が古い。

埋没土　少量のAs-C、ローム粒を含む黒褐色土で埋没していた。北壁付近では、微量のAs-C、少量のローム粗粒～粒を含む黒褐色土や、やや多量のローム粗粒～粒を含む黒褐色土の堆積が認められた。

カマド　検出されなかった。ただし、東半が１号墳の周堀によって壊されていることから、カマドはこの範囲に存在した可能性が考えられる。

柱穴　Ｐ１～Ｐ４の規模(長軸×短軸×深さ)は、Ｐ１が

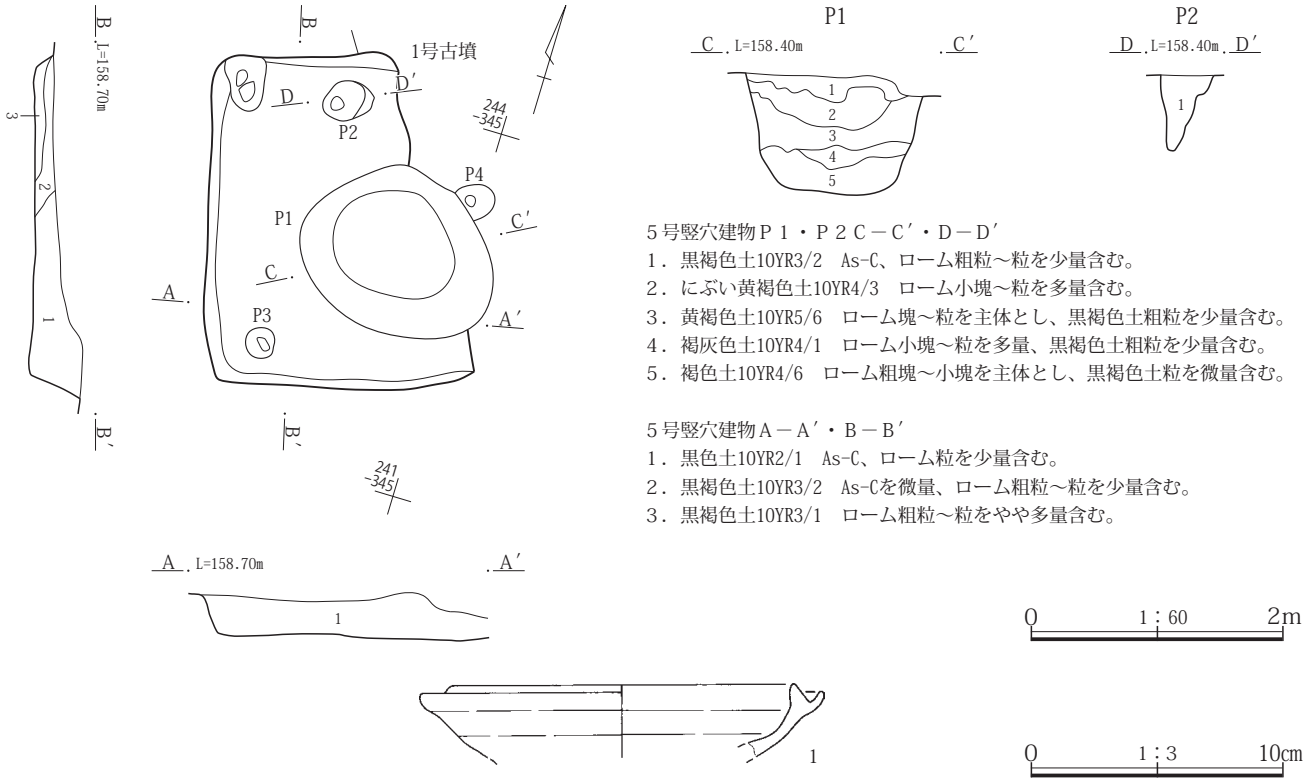

５号竪穴建物Ｐ１・Ｐ２Ｃ－Ｃ′・Ｄ－Ｄ′
1．黒褐色土10YR3/2　As-C、ローム粗粒～粒を少量含む。
2．にぶい黄褐色土10YR4/3　ローム小塊～粒を多量含む。
3．黄褐色土10YR5/6　ローム塊～粒を主体とし、黒褐色土粗粒を少量含む。
4．褐灰色土10YR4/1　ローム小塊～粒を多量、黒褐色土粗粒を少量含む。
5．褐色土10YR4/6　ローム粗塊～小塊を主体とし、黒褐色土粒を微量含む。

５号竪穴建物Ａ－Ａ′・Ｂ－Ｂ′
1．黒色土10YR2/1　As-C、ローム粒を少量含む。
2．黒褐色土10YR3/2　As-Cを微量、ローム粗粒～粒を少量含む。
3．黒褐色土10YR3/1　ローム粗粒～粒をやや多量含む。

第452図　５号竪穴建物と出土遺物

1.41×1.39×0.94m、Ｐ２が0.41×0.30×0.59m、Ｐ３が0.26×0.25×0.15m、Ｐ４が(0.28)×0.28×0.51mで、形状はＰ３が円形に近い不整形、それ以外はいずれも楕円形である。Ｐ１の上層は、少量のAs-C、ローム粗粒～粒を含む黒褐色土、または多量のローム小塊～粒を含むにぶい黄褐色土、中層はローム塊～粒を主体とし、少量の黒褐色土粗粒を含む黄褐色土、下層は多量のローム小塊～粒、少量の黒褐色土粗粒を含む褐色土、またはローム粗塊～小塊を主体とし、微量の黒褐色土粒を含む褐色土で埋没していた。このＰ１は、本竪穴建物の廃絶直後に行われた粘土採取の痕跡である可能性が考えられる。Ｐ２～Ｐ４については、どのような機能を有するかは不明である。

貯蔵穴　検出されなかった。

壁際溝　検出されなかった。

床面　床面はほぼ平坦である。

掘方　調査時に掘方は存在しないと判断されたが、全景写真を見ると床面はローム塊を含む黒褐色土で覆われていることがわかる。このことから、床面全体に貼床されていた可能性が考えられる。

床下土坑　検出されなかった。

出土遺物　須恵器杯(１)は、埋没土中から出土したものである。なお、ここに掲載した遺物以外に、土師器の杯・椀類破片３点(５ｇ)、甕・壺類破片６点(49ｇ)が出土している。

所見　限られた出土遺物からの判断ではあるが、６世紀後半の竪穴建物であると考えられる。

６号竪穴建物(第453・454図、PL.173・174・398)

位置　Ｘ＝41,269～41,271、Ｙ＝－80,328～－80,333(３区)

形状　調査範囲が限定的であることから、形状は不明である。

規模　長軸4.23m、短軸(1.50m)

面積　(3.367㎡)

残存壁高　0.87m

方位　Ｎ－13°－Ｗ

重複　１号古墳の周堀と重複し、６号竪穴建物が古い。

埋没土　上層は少量のAs-C、ローム小塊～粒を含む黒色土で埋没していた。中層は微量のAs-C、やや多量のローム小塊～粒を含む黒褐色土で埋没していた。下層は微量のAs-C、少量のローム小塊～粒を含む黒褐色土で埋没し

ていた。人為的な埋没と考えられる。

カマド　北壁の中央やや東寄りに位置する。残存長は0.55m、燃焼部幅は0.30m前後と推定され、壁外に0.42m燃焼部・煙道が伸びる。袖は残存しておらず、袖石は検出されなかった。また、支脚は本竪穴建物の廃絶時に抜き取られたと考えられるが、抜き取りを示す痕跡は確認できなかった。

柱穴　床面調査で検出した５基のピットのうち、Ｐ２と掘方調査で検出したＰ７の２基が主柱穴であると考えられる。また、Ｐ５はカマドと重複する位置にあることから、本竪穴建物より新しいピットである可能性が高いと考えられる。それぞれの規模(長軸×短軸×深さ)は、Ｐ２が0.51×0.37×0.59m、Ｐ３が0.32×0.23×0.55m、Ｐ４が0.18×0.17×0.26m、Ｐ５が0.32×0.28×0.53m、Ｐ６が0.29×0.25×0.53m、形状はいずれも楕円形である。

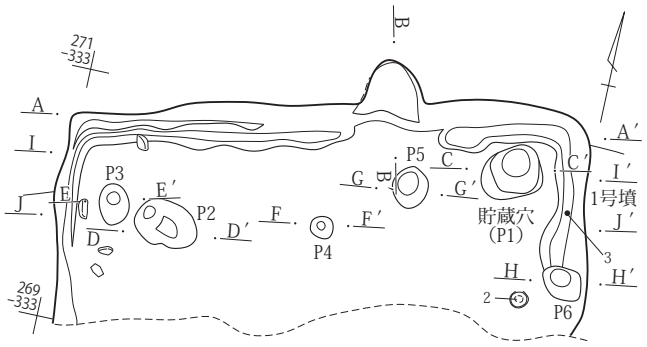

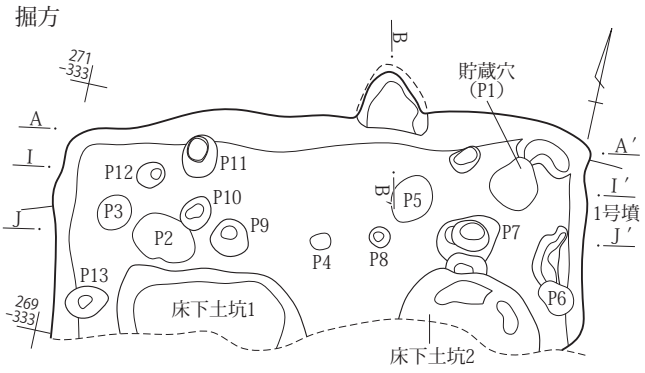

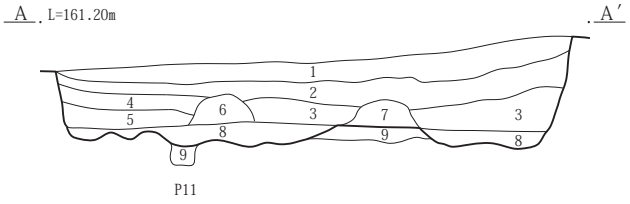

６号竪穴建物貯蔵穴(Ｐ１)～Ｐ６Ｃ－Ｃ′～Ｈ～Ｈ′

1．黒褐色土10YR3/1　As-Cを微量、ローム小塊～粒を少量含む。
2．黒褐色土10YR3/2　As-Cを微量、ローム小塊～粒を少量含む。
3．暗褐色土10YR3/3　ローム塊～粒を少量含む。
4．黒色土10YR2/1　As-Cを微量、ローム小塊～粒を少量含む。

６号竪穴建物Ａ－Ａ′

1．黒色土10YR2/1　As-C、ローム小塊～粒を少量含む。
2．黒褐色土10YR2/2　As-Cを微量、ローム小塊～粒をやや多量含む。
3．黒褐色土10YR3/1　As-Cを微量、ローム小塊～粒を少量含む。
4．暗褐色土10YR3/3　As-Cを微量、ローム小塊～粒をやや多量含む。
5．暗褐色土10YR3/3　ローム小塊～粒をやや多量含む。
6．黄褐色土10YR5/6　ローム塊～粒を主体とし、黒褐色土塊を少量含む。
7．暗褐色土10YR3/4　ローム粒を多量、焼土粒を少量含む。
8．暗褐色土10YR3/4　ローム塊～粒をやや多量含む。
9．灰黄褐色土10YR4/2　ローム塊を主体とし、黒色土塊を少量含む。締まりやや強い。

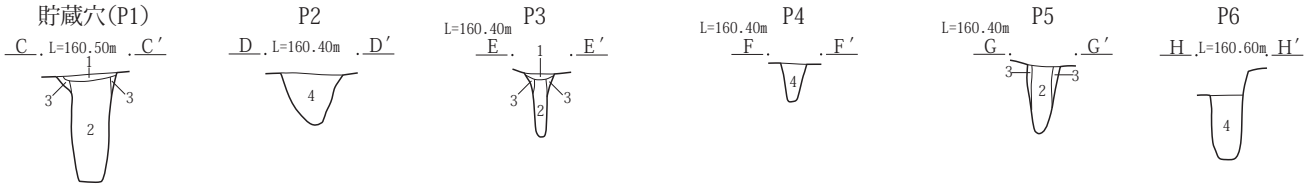

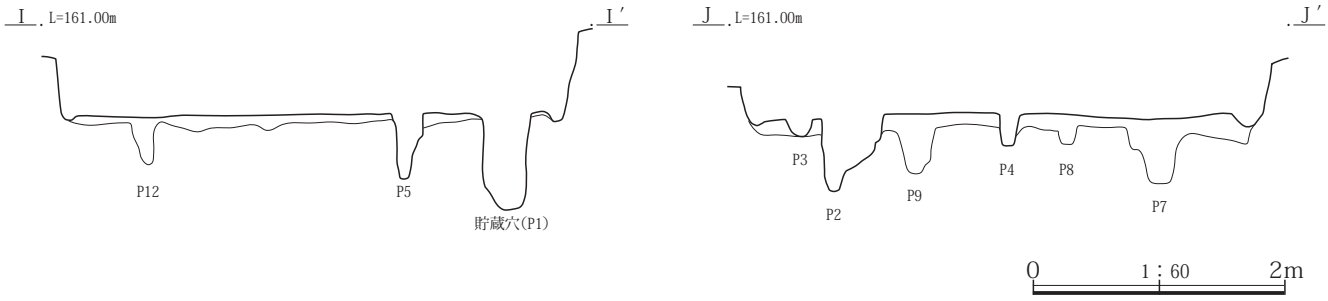

第453図　６号竪穴建物

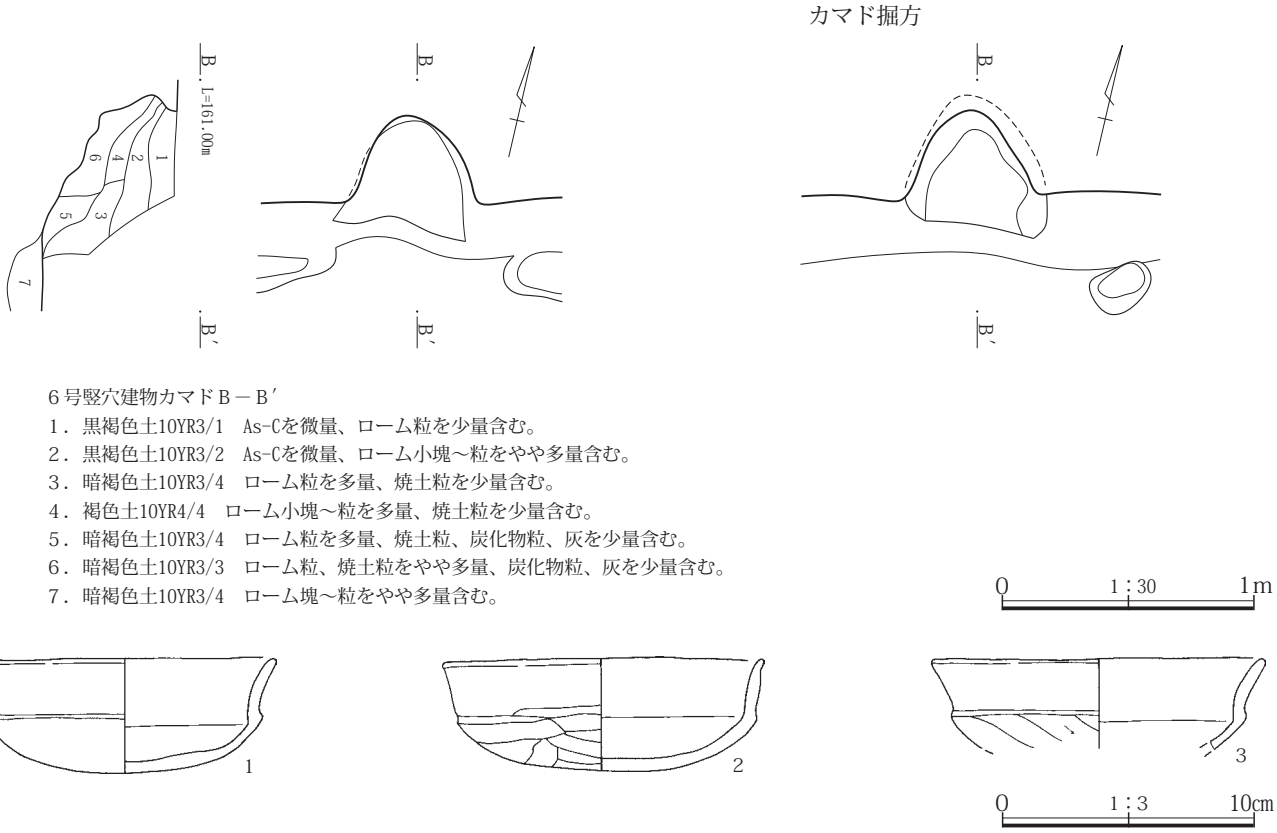

６号竪穴建物カマドＢ－Ｂ′
１．黒褐色土10YR3/1　As-Cを微量、ローム粒を少量含む。
２．黒褐色土10YR3/2　As-Cを微量、ローム小塊～粒をやや多量含む。
３．暗褐色土10YR3/4　ローム粒を多量、焼土粒を少量含む。
４．褐色土10YR4/4　ローム小塊～粒を多量、焼土粒を少量含む。
５．暗褐色土10YR3/4　ローム粒を多量、焼土粒、炭化物粒、灰を少量含む。
６．暗褐色土10YR3/3　ローム粒、焼土粒をやや多量、炭化物粒、灰を少量含む。
７．暗褐色土10YR3/4　ローム塊～粒をやや多量含む。

第454図　６号竪穴建物カマドと出土遺物

貯蔵穴（Ｐ１）　貯蔵穴は調査時にはＰ１として調査されたが、整理の段階で貯蔵穴とした。北東隅に位置し、規模は長軸0.48m、短軸0.40m、深さ0.85m、形状は中心がピット状に深くなる楕円形である。中心部は微量のAs-C、少量のローム小塊～粒を含む黒褐色土、周辺部は少量のローム塊～粒を含む暗褐色土で埋没していた。竪穴建物の廃絶時に人為的に埋められた可能性が考えられる。

壁際溝　調査範囲のほぼすべてで、幅0.14～0.42m、深さ0.03～0.10mの壁際溝を検出した。やや多量のローム塊～粒を含む暗褐色土で埋没していた。

床面　南半を１号古墳の周堀によって削られているが、検出された床面はほぼ平坦である。

掘方　２基の床下土坑を除いて掘方は全体的に浅く、床面からの深さは概ね0.05～0.10mであった。ただし、東壁際の一部でやや深い箇所も見られた。また、７基のピットを検出したが、それぞれのピットの規模（長軸×短軸×深さ）は、Ｐ７が0.51×0.40×0.52m、Ｐ８が0.17×0.15×0.14m、Ｐ９が0.30×0.29×0.41m、Ｐ10が0.27×0.22×0.29m、Ｐ11が0.34×0.28×0.18m、Ｐ12が0.21×0.20×0.35m、Ｐ13が0.34×0.25×0.22m、形状はＰ７が不整形、それ以外はいずれも楕円形である。床面はローム塊を主体とし、少量の黒褐色土塊を含む灰黄褐色土で、全体がほぼ均質に貼床されていたと推測できる。

床下土坑　２基の床下土坑は、西壁付近と東壁付近に位置し、規模（長軸×短軸×深さ）は、床下土坑１が1.52×(0.60)×0.45m、床下土坑２が1.14×(0.50)×0.71mである。形状は床下土坑１が楕円形、床下土坑２が不整形であると推測され、いずれもやや浅い皿状に掘り込まれていた。しかし、掘方全景写真を見ると、完全に掘り上がっていないようにも見えることから、実際の深さはこの数値より深くなる可能性が考えられる。いずれも埋没土については不明であるが、粘土を採取したあと人為的に埋められたと考えられる。

出土遺物　土師器杯を３点掲載したが、このうち２は東壁付近の床面に正位で置かれていたものである。また、１と３はそれぞれ貯蔵穴内と壁際溝内から出土したものである。なお、ここに掲載した遺物以外に、土師器の杯・椀類破片10点（84ｇ）、甕・壺類破片19点（233ｇ）が出土している。

所見　出土遺物から６世紀後半の竪穴建物であると考えられる。

７号竪穴建物（第455・456図、PL.175・398）

位置　Ｘ＝41,241～41,244、Ｙ＝－80,332～－80,334（３区）

形状　調査範囲が限定的であることから、形状は不明である。

規模　長軸(2.10m)、短軸2.06m

面積　(3.381㎡)

残存壁高　0.60m

方位　Ｎ－７°－Ｗ

重複　８号竪穴建物と重複し、７号竪穴建物が古い。また、１号古墳の周堀と重複し、７号竪穴建物が新しい。

埋没土　上層は微量のAs-C、やや多量のローム粗粒～粒を含む暗褐色土で埋没していた。下層は少量のAs-C、やや多量のローム塊～粒、微量の焼土粒を含む黒褐色土で埋没していた。人為的な埋没と考えられる。また、壁際ではやや多量のローム粗粒～粒を含むにぶい黄褐色土の堆積が認められたが、これは壁面の崩落によるものと考えられる。

カマド　検出されなかった。南壁付近は調査区外であったが、この位置にカマドが存在していたとは考えにくい。このような状況から、本竪穴建物はカマドをもたない竪穴状遺構であった可能性が考えられる。

柱穴　検出されなかった。

貯蔵穴　検出されなかった。

壁際溝　検出されなかった。

床面　床面はほぼ平坦である。

掘方　調査時には床下土坑１を除いて掘方は存在しないと判断されたが、全景写真を見ると床面はローム塊を含む黒褐色土で覆われていることがわかる。このことから、床面全体に貼床されていた可能性が考えられる。

床下土坑　床下土坑１は西壁寄りに位置し、規模は長軸1.09m、短軸0.98m、深さ0.34mである。形状は楕円形で、やや深い皿状に掘り込まれていた。やや多量のローム塊～粒を含む灰黄褐色土で埋没しており、粘土を採取したあと人為的に埋められ、その上面がそのまま床面とされたと考えられる。

出土遺物　土師器杯（１）、須恵器杯（２）、須恵器盤（３）、須恵器壺（４）、須恵器甕（５）を掲載したが、これらの遺物はいずれも埋没土中から出土したものである。なお、ここに掲載した遺物以外に、土師器の杯・椀類破片６点(53ｇ)、甕・壺類破片29点(326ｇ)、須恵器の杯・椀類破片３点(34ｇ)、甕・壺類破片４点(81ｇ)、磨石１点(637.2ｇ)が出土している。

所見　出土遺物から７世紀第４四半期の竪穴建物であると考えられる。

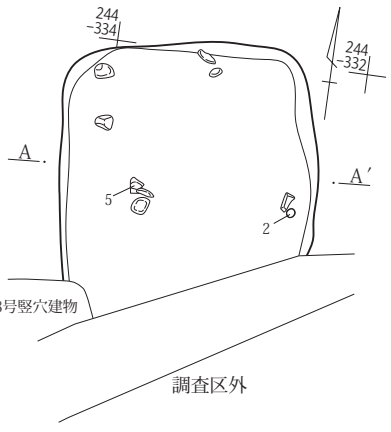

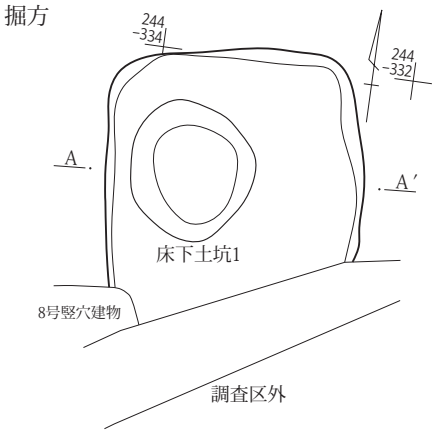

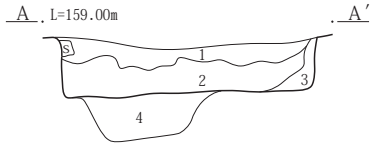

７号竪穴建物Ａ－Ａ′
１．暗褐色土10YR3/3　As-Cを微量、ローム粗粒～粒をやや多量含む。
２．黒褐色土10YR3/2　As-Cを少量、ローム塊～粒をやや多量、焼土粒を微量含む。
３．にぶい黄褐色土10YR4/3　ローム粗粒～粒をやや多量含む。
４．灰黄褐色土10YR4/2　ローム塊～粒をやや多量含む。

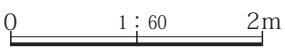

第455図　７号竪穴建物



第456図　７号竪穴建物出土遺物

８号竪穴建物(第457図、PL.175・398)

位置　X＝41,239～41,242、Y＝－80,333～－80,337（３区）

形状　調査範囲が限定的であることから、形状は不明である。

規模　長軸3.20m、短軸(2.15m)

面積　(3.048㎡)

残存壁高　0.46m

方位　N－90°

重複　７号竪穴建物、１号古墳の周堀と重複し、いずれも８号竪穴建物が新しい。

埋没土　埋没土は不明である。

カマド　検出されなかった。ただし、東壁と南壁の一部が調査区外であったことから、カマドはこの未調査部分に存在した可能性が考えられる。

柱穴　検出されなかった。

貯蔵穴　検出されなかった。

壁際溝　検出されなかった。

床面　調査範囲の床面はほぼ平坦である。

掘方　地山を床面としており掘方は存在しなかった。

床下土坑　検出されなかった。

出土遺物　土師器甕２点(１・２)を掲載したが、これらはいずれも埋没土中から出土したものである。なお、ここに掲載した以外に出土遺物はない。

所見　出土遺物から７世紀後半の竪穴建物であると考えられる。

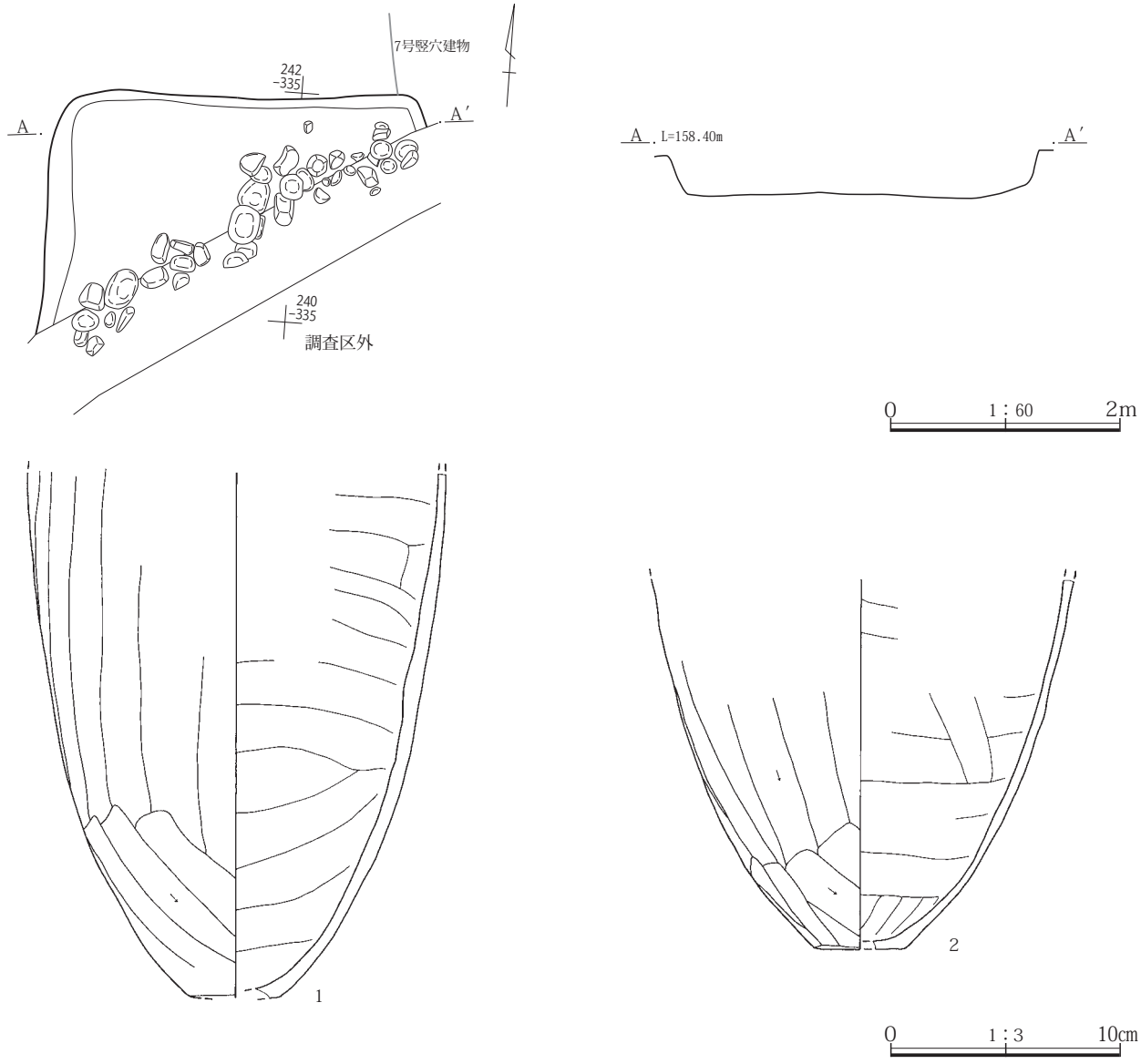

第457図　８号竪穴建物と出土遺物

９号竪穴建物（第458～460図、PL.175・176・398）

位置　X＝41,260～41,263、Y＝－80,316～－80,319（４区）

形状　調査範囲が限定的であることから、形状は不明である。

規模　長軸3.90m、短軸(2.63m)

面積　(6.485㎡)

残存壁高　0.76m

方位　N－90°

重複　27号土坑と重複し、９号竪穴建物が新しい。また、北壁と南壁が不自然に曲がることから、本竪穴建物の西側にひと回り大きな古い竪穴建物が存在した可能性が考えられる。

埋没土　上層は少量のAs-C、ローム粒、微量の焼土粒を含む黒褐色土で埋没していた。中層は微量のAs-C、焼土粒、炭化物粒、少量のローム粒を含む黒褐色土で埋没していた。下層はやや多量のローム小塊～粒、微量の焼土粒を含む黒褐色土で埋没していた。やや多量のローム小塊～粒を含む下層は、人為的な埋没と考えられる。また、壁際では非常に多量のローム小塊～粒を含む褐色土や、多量のローム小塊～粒を含む暗褐色土の堆積が認められたが、これは壁面の崩落によるものと考えられる。

カマド　東壁のほぼ中央に位置する。残存長は1.00m、燃焼部幅は0.22mで、壁外に0.30m燃焼部・煙道が伸びる。袖の構築土が夾雑物をほとんど含まない黄褐色土であったことから、地山を掘り残して袖としていると判断

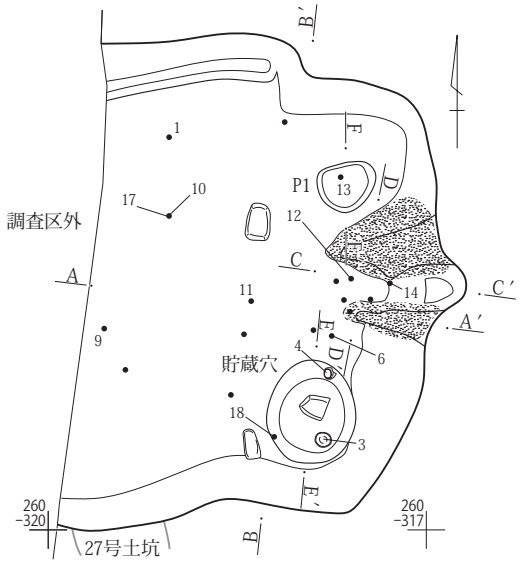

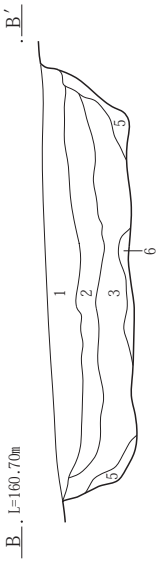

9号竪穴建物貯蔵穴Ｅ－Ｅ′

1．灰黄褐色土10YR4/2　ローム小塊～粒をやや多量、焼土粗粒を微量含む。粘性やや強い。

9号竪穴建物Ｐ１Ｆ－Ｆ′

1．暗褐色土10YR3/3　ローム粗粒～粒を多量、焼土粒、炭化物粒を微量含む。

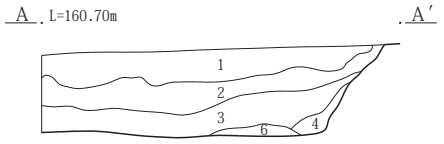

9号竪穴建物Ａ－Ａ′・Ｂ－Ｂ′

1．黒褐色土10YR3/1　As-C、ローム粒を少量、焼土粒を微量含む。
2．黒褐色土10YR3/2　As-C、焼土粒、炭化物粒を微量、ローム粒を少量含む。
3．黒褐色土10YR3/2　ローム小塊～粒をやや多量、焼土粒を微量含む。
4．褐色土10YR4/4　ローム小塊～粒を非常に多量、底部に焼土粒、灰をやや多量含む。
5．暗褐色土10YR3/4　ローム小塊～粒を多量、焼土粒を少量含む。
6．黒色土10YR2/1　黒褐色土小塊、灰をやや多量含む。

0　1：60　2m

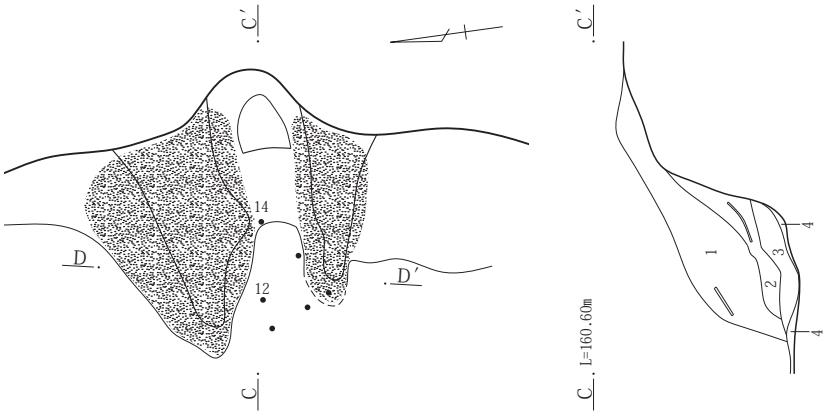

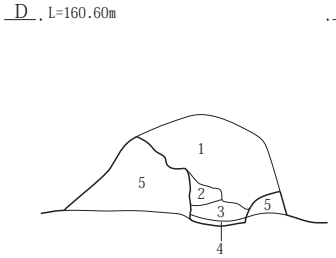

9号竪穴建物カマドＣ－Ｃ′・Ｄ－Ｄ′

1．黒褐色土10YR3/2　As-C、焼土小塊～粒を少量、ローム粒をやや多量含む。
2．黄褐色土10YR5/6　ローム塊～粒を主体とし、焼土小塊～粒をやや多量、黒褐色土小塊を少量含む。
3．黒褐色土10YR3/2　ローム小塊～粒、焼土小塊～粒、灰をやや多量含む。
4．褐灰色土10YR4/1　ローム小塊～粒、灰を多量、焼土小塊～粒をやや多量含む。
5．黄褐色土10YR5/6　ローム塊を主体とし、焼土粒を少量含む。粘性、締まりやや強い。

0　1：30　1m

第458図　９号竪穴建物・カマド

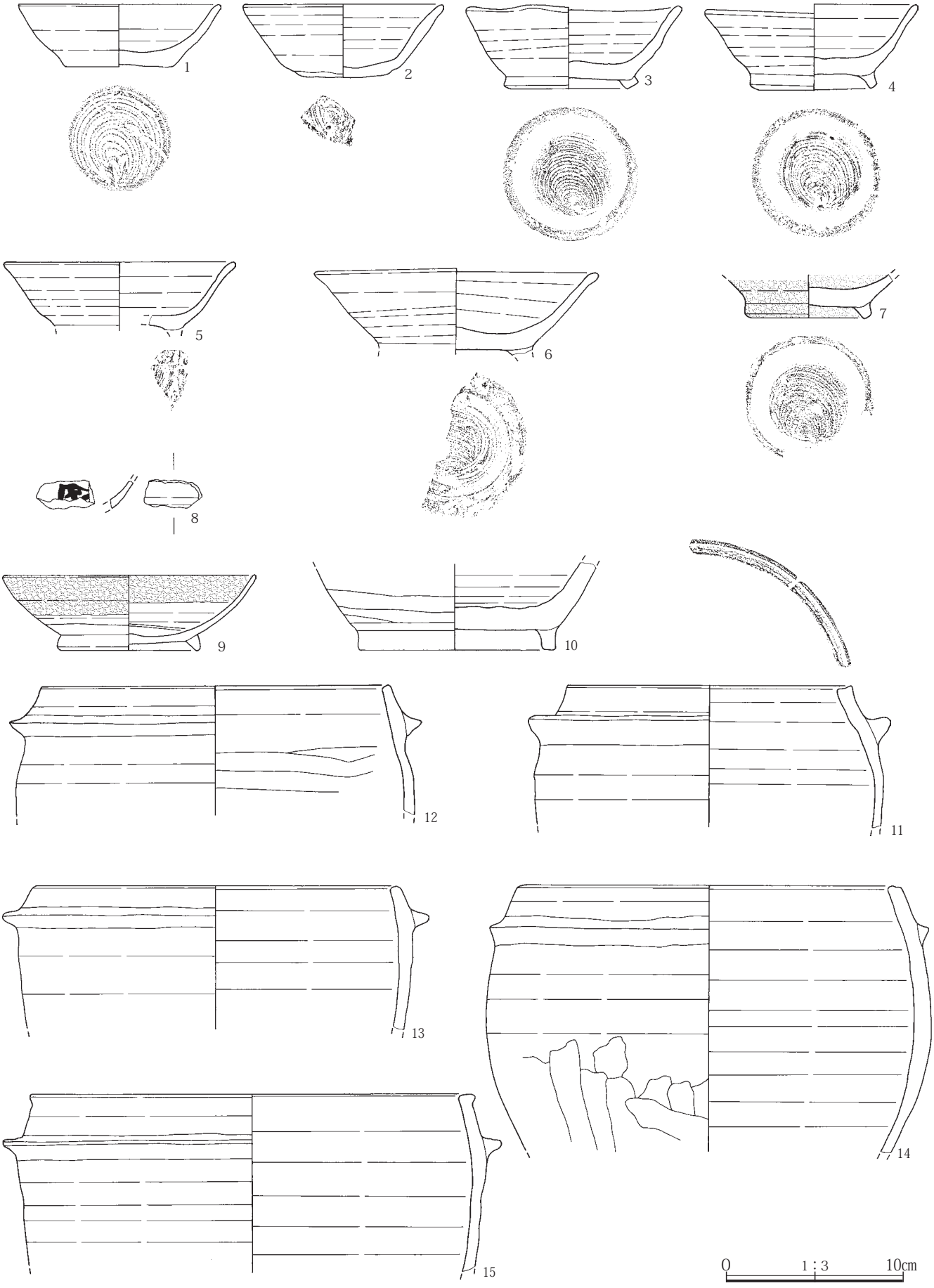

第459図　９号竪穴建物出土遺物（１）

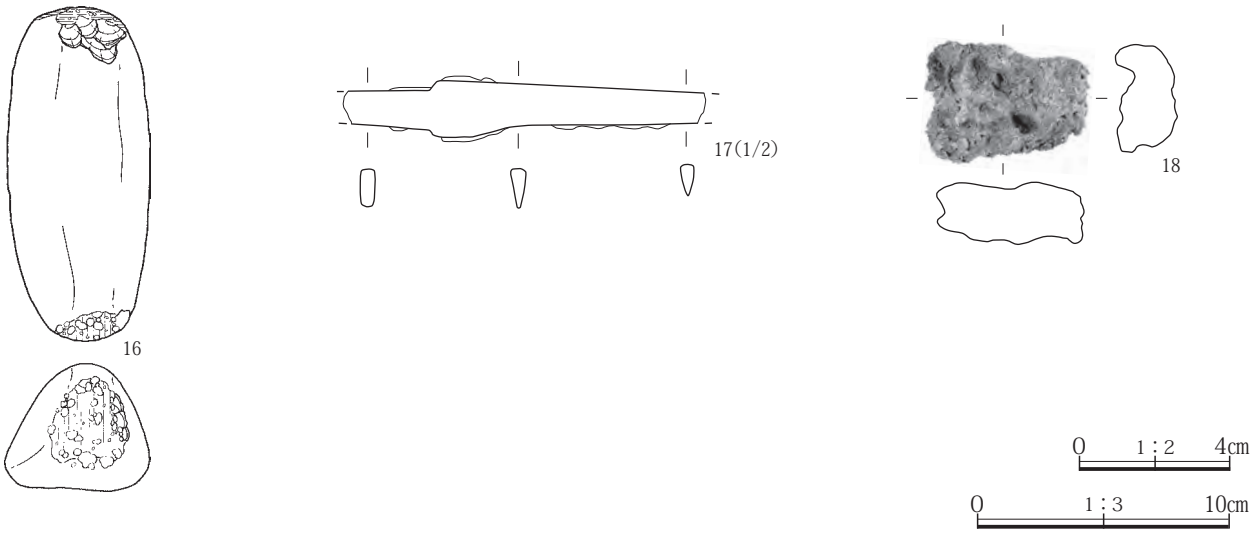

第460図　９号竪穴建物出土遺物（２）

された。そのため掘方調査は行っていない。しかし、全景写真を見ると、カマドの構築土である黄褐色土が、壁の黒褐色土(基本土層のⅦ層)を覆っているように見える。このような状況から、両袖は床下土坑から採取されたと思われる粘土によって構築されていた可能性が考えられる。向かって左側の袖はよく残存していたが、左右どちらの袖からも袖石は検出されなかった。また、支脚は本竪穴建物の廃絶時に抜き取られたと考えられるが、抜き取りを示す痕跡は確認できなかった。

柱穴　Ｐ１は北東隅に位置し、規模は長軸0.46m、短軸0.39m、深さ0.08m、形状は楕円形である。多量のローム粗粒～粒、微量の焼土粒、炭化物粒を含む暗褐色土で埋没していた。どのような機能を有するかは不明である。

貯蔵穴　南東隅に位置し、規模は長軸0.81m、短軸0.70m、深さ0.25m、形状は楕円形である。やや多量のローム小塊～粒、微量の焼土粗粒を含む灰黄褐色土で埋没していた。また、埋没土中には直径約0.25mの礫が廃棄されていた。竪穴建物の廃絶時に人為的に埋められたと考えられる。

壁際溝　北壁の一部から、幅0.35～0.45m、深さ0.05～0.06mの壁際溝を検出した。埋没土については不明である。

床面　床面はほぼ平坦である。

掘方　地山を床面としており掘方は存在しなかった。

床下土坑　検出されなかった。

出土遺物　小破片ではあるが、「舎」と書かれた須恵器（８）が出土したことが特筆される。貯蔵穴内からは須恵器杯（２）、須恵器椀（３・４）が出土している。羽釜は少なくとも５個体(11～15)が確認されており、このうち14はカマド内から出土したものである。なお、ここに掲載した遺物以外に、縄文土器１点、土師器の杯・椀類破片25点(144ｇ)、甕･壺類破片186点(1,460ｇ)、須恵器の杯･椀類破片76点(635ｇ)、甕・壺類破片34点(880ｇ)、敲石１点(496.8ｇ)が出土している。このうち縄文土器(諸磯ｂ式)の胴部破片については、遺構外出土遺物として掲載した。

所見　出土遺物から10世紀第１四半期の竪穴建物であると考えられる。

10号竪穴建物(第461～466図、PL.177～180・399～401)

位置　Ｘ＝41,261～41,268、Ｙ＝－80,309～－80,316（４区）

形状　正方形

規模　長軸6.08m、短軸5.92m

面積　(27.344㎡)

残存壁高　0.78m

方位　Ｎ－４°－Ｗ

重複　２号溝、８号・16号土坑と重複し、いずれも10号竪穴建物が古い。

埋没土　上層は少量のAs-C、ローム粒、微量の焼土粒を含む黒褐色土や、少量のAs-C、やや多量のローム小塊～粒を含む暗褐色土で埋没していた。中層は微量のAs-C、

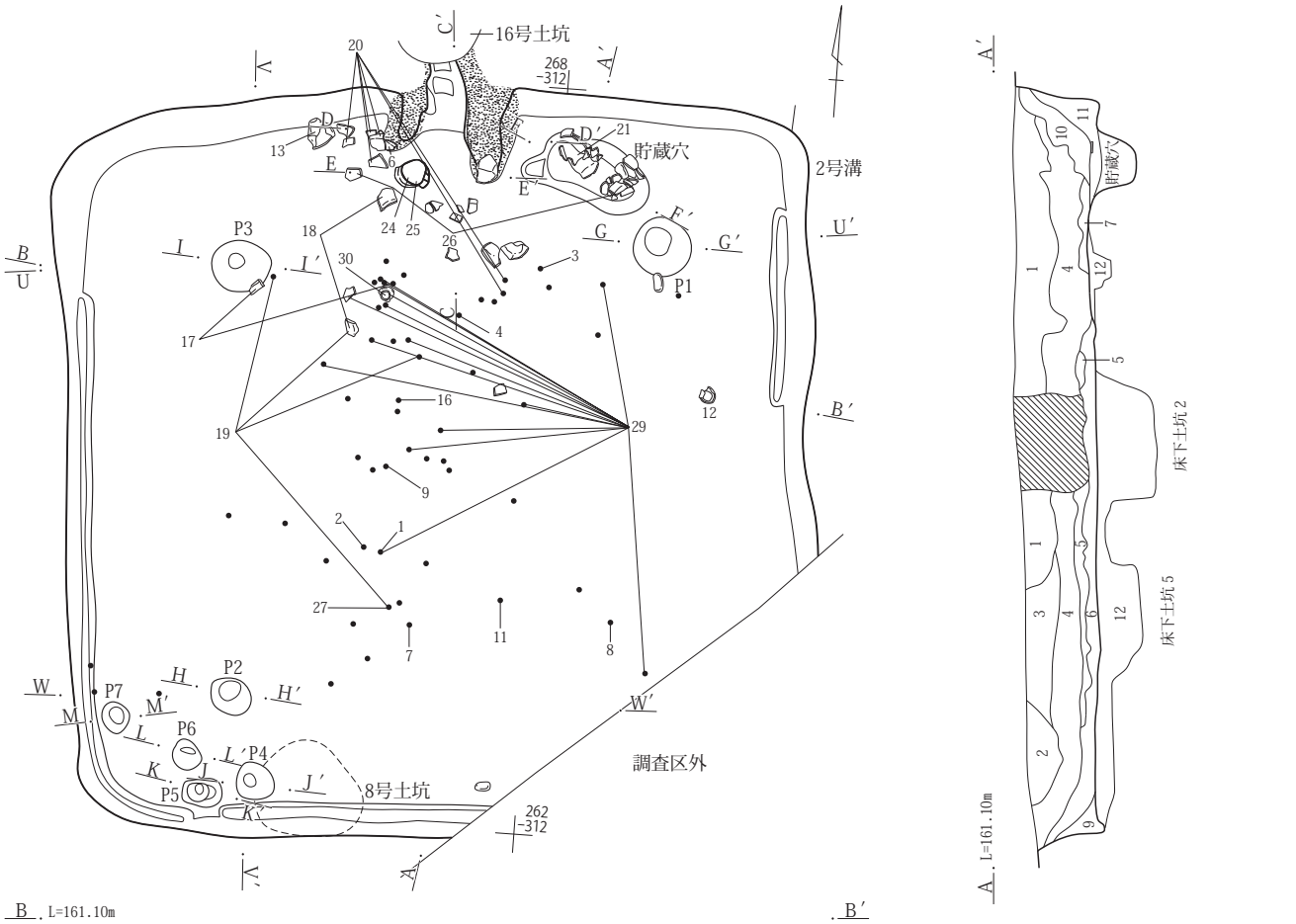

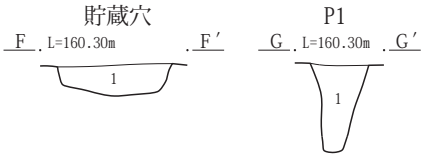

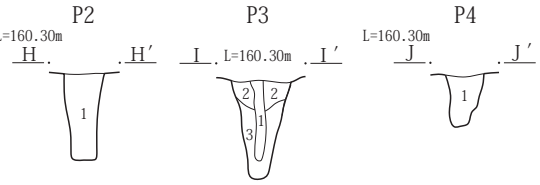

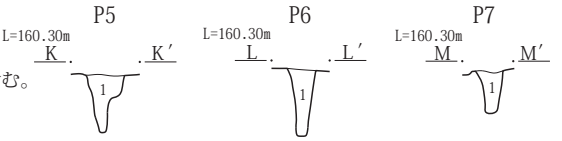

10号竪穴建物Ａ－Ａ′・Ｂ－Ｂ′
１．黒褐色土10YR3/1　As-C、ローム粒を少量、焼土粒を微量含む。
２．黒褐色土10YR2/2　As-C、炭化物粒を微量、ローム小塊～粒を少量含む。
３．暗褐色土10YR3/3　As-Cを少量、ローム小塊～粒をやや多量含む。
４．黒褐色土10YR3/1　As-C、炭化物粒を微量、ローム小塊～粒をやや多量含む。
５．灰黄褐色土10YR4/2　ローム塊～粒をやや多量含む。
６．黒褐色土10YR3/1　As-Cを微量、ローム小塊～粒を少量含む。
７．にぶい黄褐色土10YR4/3　ローム塊～粒を多量含む。
８．黒褐色土10YR3/1　As-Cを微量、ローム小塊～粒をやや多量含む。
９．暗褐色土10YR3/3　ローム粒を微量含む。
10．暗褐色土10YR3/3　As-C、ローム粒を微量含む。
11．暗褐色土10YR3/4　ローム粒をやや多量含む。
12．にぶい黄褐色土10YR4/3　ローム粗塊～粒を非常に多量、焼土粒、炭化物粒を少量含む。
13．褐色土7.5YR4/4　ローム小塊～粒、焼土小塊～粒を多量含む。
14．黄褐色土10YR5/8　ローム塊を主体とし、にぶい黄褐色土小塊を少量含む。

10号竪穴建物貯蔵穴Ｆ－Ｆ′
１．にぶい黄褐色土10YR5/3　ローム小塊～粒を多量、焼土粒を少量含む。
10号竪穴建物Ｐ１Ｇ－Ｇ′
１．暗褐色土10YR3/3　ローム小塊～粒をやや多量含む。
10号竪穴建物Ｐ２Ｈ－Ｈ′
１．褐色土10YR4/4　ローム粗粒～粒を多量含む。
10号竪穴建物Ｐ３Ｉ－Ｉ′
１．黒褐色土10YR3/2　ローム粗粒～粒をやや多量含む。
２．黒褐色土10YR3/2　ローム小塊～粒を多量含む。
３．褐色土10YR4/6　ローム粗粒～粒を多量含む。
10号竪穴建物Ｐ４Ｊ－Ｊ′
１．黒褐色土10YR3/1　As-Cを微量、ローム小塊を少量含む。
10号竪穴建物Ｐ５・Ｐ６Ｋ－Ｋ′・Ｌ－Ｌ′
１．黒褐色土10YR3/1　As-Cを微量、ローム小塊をやや多量含む。
10号竪穴建物Ｐ７Ｍ－Ｍ′
１．黒褐色土10YR3/1　As-C、ローム小塊を微量含む。

0　1：60　2m

第461図　10号竪穴建物

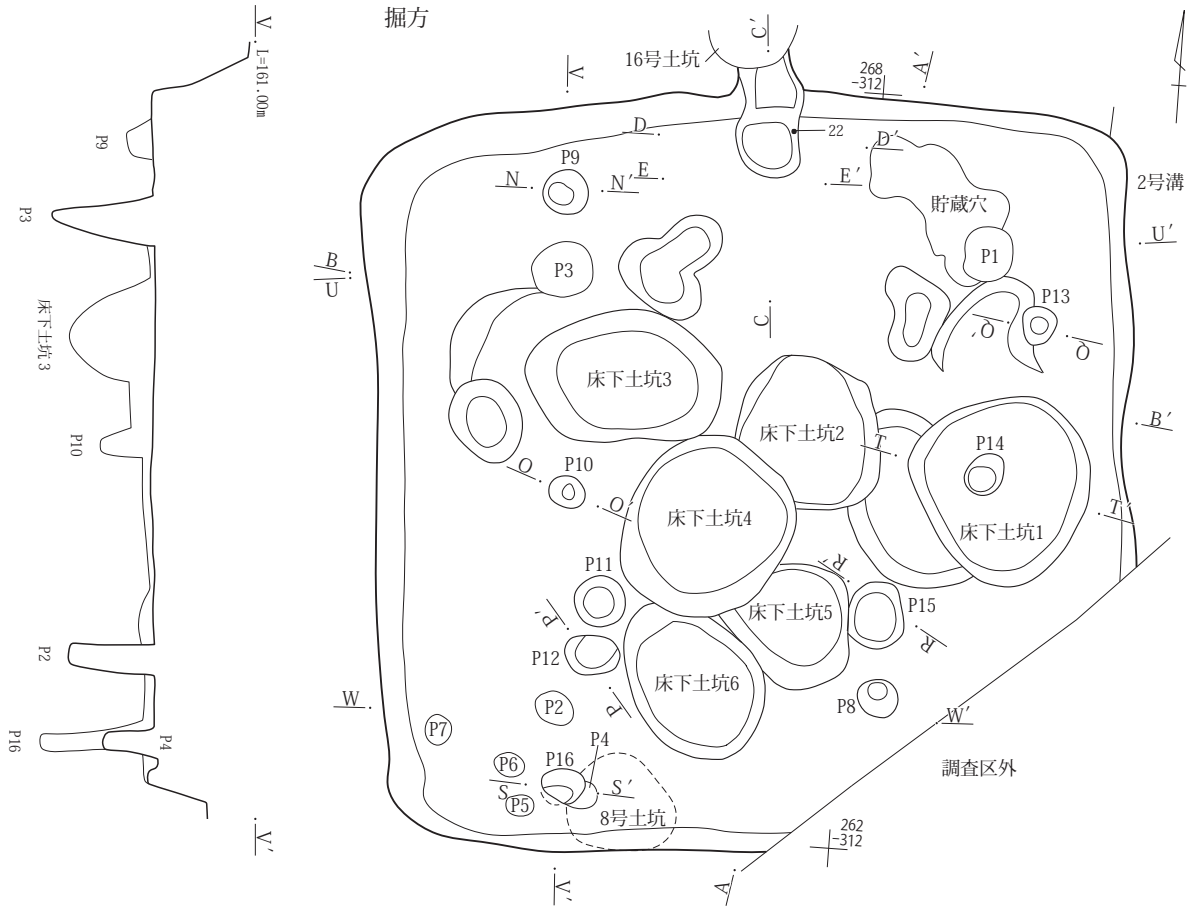

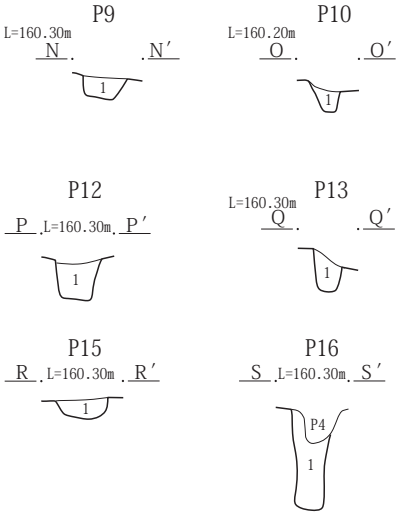

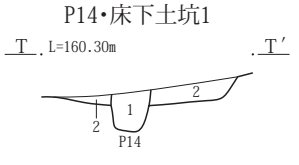

10号竪穴建物Ｐ14・床下土坑１Ｔ－Ｔ′
１．暗褐色土10YR3/3　ローム粒をやや多量含む。
２．暗褐色土10YR3/3　ローム小塊～粒を多量、焼土粒、炭化物粒を微量含む。

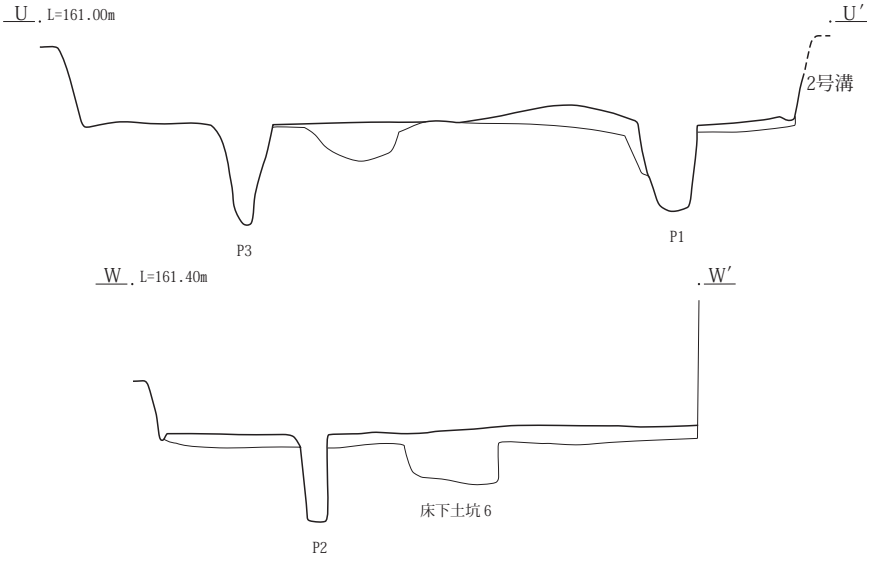

10号竪穴建物Ｐ９Ｎ－Ｎ′
１．にぶい赤褐色土5YR4/3　ローム粒を少量、焼土粗粒～細粒、灰をやや多量含む。
10号竪穴建物Ｐ10Ｏ－Ｏ′
１．にぶい黄褐色土10YR5/3　ローム小塊～粒を多量、炭化物粒を微量含む。
10号竪穴建物Ｐ12・Ｐ13Ｐ－Ｐ′・Ｑ－Ｑ′
１．暗褐色土10YR3/3　ローム小塊～粒をやや多量含む。
10号竪穴建物Ｐ15Ｒ－Ｒ′
１．暗褐色土10YR3/3　ローム小塊～粒をやや多量、焼土粒、炭化物粒を少量含む。
10号竪穴建物Ｐ16Ｓ－Ｓ′
１．暗褐色土10YR3/4　ローム粒を少量、焼土粒を微量含む。

0　1：60　2m

第462図　10号竪穴建物掘方

炭化物粒、やや多量のローム小塊～粒を含む黒褐色土や、やや多量のローム塊～粒を含む灰黄褐色土で埋没していた。下層は微量のAs-C、少量のローム小塊～粒を含む黒褐色土や、多量のローム塊～粒を含むにぶい黄褐色土などで埋没していた。人為的な埋没と考えられる。

カマド　北壁のほぼ中央に位置する。残存長は(0.84m)、燃焼部幅は0.41mで、壁外に(0.23m)燃焼部・煙道が伸びる。両袖と崩落した天井は、床下土坑から採取されたと思われる粘土によって構築されていた。向かって左側の袖は残存状況があまり良好ではなかったが、袖石の代わりに置かれた２個体の甕は、ほぼ原位置を保っていると考えられる。一方、右側の袖はよく残存しており、袖石は長さ0.39m、幅0.19m、厚さ0.17mであった。また、支脚は本竪穴建物の廃絶時に抜き取られたと考えられるが、抜き取りを示す痕跡は確認できなかった。平面図には示されていないが、カマド前の床面はやや窪んでおり、周囲との高低差は最大で0.09mであった。その要因として、カマド内から灰を掻き出すなどの作業をしたことが想定できる。

柱穴　床面調査で検出した７基のピットのうち、Ｐ１～Ｐ３が主柱穴であると考えられる。残る南東の主柱穴については、調査区外であることから検出できなかった可能性が考えられる。それぞれの規模(長軸×短軸×深さ)は、Ｐ１が0.47×0.46×0.71m、Ｐ２が0.33×0.29×0.71m、Ｐ３が0.47×0.40×0.81m、Ｐ４が0.30×0.28×0.42m、Ｐ５が0.32×0.23×0.47m、Ｐ６が0.25×0.24×0.54m、Ｐ７が0.25×0.22×0.36m、形状はいずれも楕円形である。

貯蔵穴　北東隅のややカマド寄りに位置し、規模は長軸1.03m、短軸0.50m、深さ0.28m、形状は不整形である。多量のローム小塊～粒、少量の焼土粒を含むにぶい黄褐色土で埋没していた。竪穴建物の廃絶時に人為的に埋められたと考えられる。

壁際溝　西壁から南壁にかけて、また東壁の一部で、幅0.16～0.28m、深さ0.03～0.09mの壁際溝を検出した。微量のローム粒を含む暗褐色土で埋没していたが、竪穴部の埋没土と区別がつかなかったことから、使用時には埋められずに溝状になっていた可能性が考えられる。

床面　貯蔵穴の南側がやや高まっていたが、それ以外の床面はほぼ平坦である。

掘方　地山を床面としていた北西隅を除いて、掘方は不整形に掘り窪められており、床下土坑を除く床面からの深さは概ね0.02～0.35mであった。掘方調査では９基のピットを検出したが、それぞれのピットの規模(長軸×短軸×深さ)は、Ｐ８が0.32×0.29×0.20m、Ｐ９が0.36×0.35×0.18m、Ｐ10が0.29×0.25×0.22m、Ｐ11が0.41×0.41×0.59m、Ｐ12が0.43×0.30×0.38m、Ｐ13が0.31×0.27×0.36m、Ｐ14が0.35×0.28×0.24m、Ｐ15が0.53×0.44×0.20m、Ｐ16が0.35×0.27×0.85m、形状はＰ11が円形、それ以外はいずれも楕円形である。床面は非常に多量のローム粗塊～粒、少量の焼土粒、炭化物粒を含むにぶい黄褐色土で、全体がほぼ均質に貼床されていた。

床下土坑　６基の床下土坑は、いずれも中央付近に位置し、規模(長軸×短軸×深さ)は、床下土坑１が1.45×(1.42)×0.30m、床下土坑２が1.18×1.15×0.40m、床下土坑３が1.56×1.13×0.60m、床下土坑４が1.44×1.34×0.51m、床下土坑５が(1.03)×0.98×0.20m、床下土坑６が1.36×1.00×0.33mである。形状は床下土坑１・２・５が不整形、床下土坑３・４・６が楕円形で、いずれもやや深い皿状に掘り込まれていた。床下土坑１～３・５は、いずれも非常に多量のローム粗塊～粒、少量の焼土粒、炭化物粒を含むにぶい黄褐色土で埋没していた。粘土を採取したあと人為的に埋められ、その上面がそのまま床面とされたと考えられる。床下土坑４・６の埋没土については不明であるが、その他の床下土坑と同様に、粘土を採取したあと人為的に埋められたと考えられる。

出土遺物　本竪穴建物からは多くの土師器甕が出土しているが、このうち24・25は２個体を逆位に重ねてカマドの袖石代わりに使用していたものである。また、21は貯蔵穴内からほぼ完形の状態で出土したが、これはカマドの廃絶時に抜き取られたものである可能性が考えられる。なお、ここに掲載した遺物以外に、土師器の杯・椀類破片107点(750ｇ)、甕・壺類破片432点(6,635ｇ)、須恵器の杯・椀類破片11点(55ｇ)、甕・壺類破片15点(439ｇ)、敲石１点(405.4ｇ)、剝片１点(3.4ｇ)が出土している。

所見　出土遺物から７世紀前半の竪穴建物であると考えられる。

カマド掘方

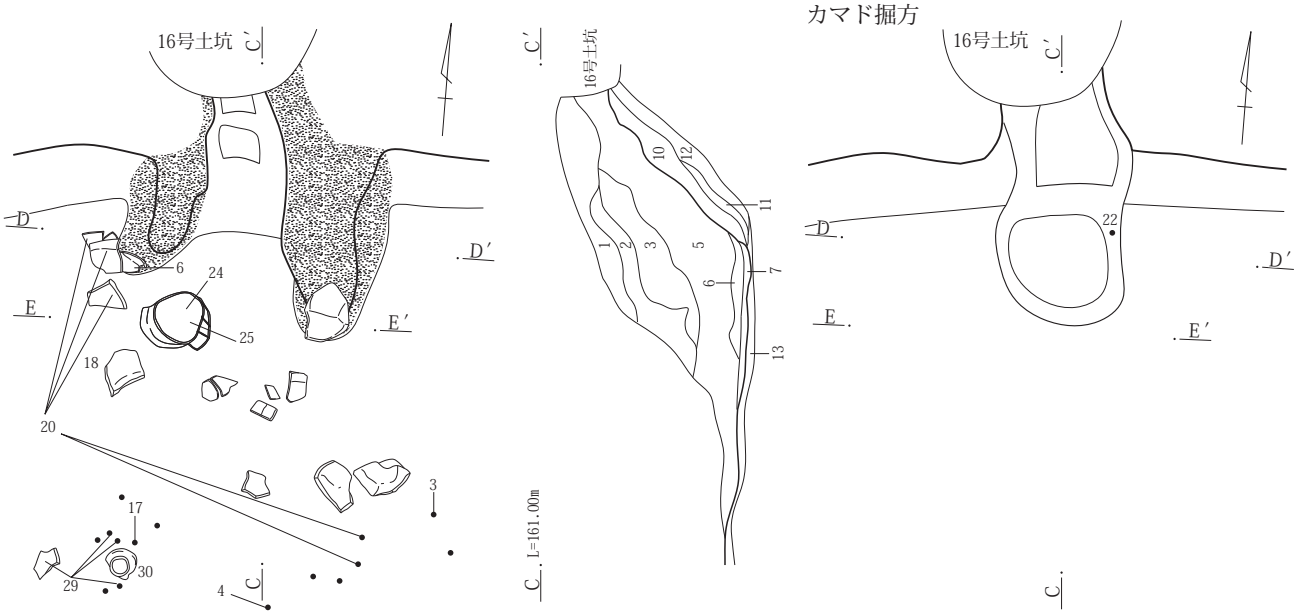

10号竪穴建物カマドＣ－Ｃ′～Ｅ－Ｅ′

1．黒褐色土10YR3/2　As-C、焼土粒を微量、ローム粒を少量含む。
2．暗褐色土10YR3/3　As-C、焼土粒を微量、ローム小塊～粒をやや多量含む。
3．黄褐色土10YR5/8　ローム塊を主体とし、黒褐色土小塊を少量、焼土粒を微量含む。
4．黒褐色土10YR3/2　As-C、焼土粒、炭化物粒を微量、ローム粒をやや多量含む。
5．黒褐色土10YR3/1　ローム粒、焼土粗粒～粒、炭化物粒、灰を少量含む。
6．暗赤褐色土5YR3/4　焼土粗粒～粒を多量、ローム粒、灰をやや多量含む。
7．黒褐色土5YR3/ 1　ローム粒を少量、焼土粗粒～粒をやや多量、灰を多量含む。
8．褐色土10YR4/4　ローム小塊～粒を多量、焼土粒、灰を少量含む。
9．明黄褐色土10YR6/6　ローム塊を主体とし、黒褐色土粒を少量含む。
9′．９層土に焼土粗粒～粒をやや多量含む。
10. 暗褐色土7.5YR3/3　ローム小塊～粒、焼土粒をやや多量、灰を少量含む。
11. 黒褐色土10YR3/2　ローム粒、焼土粒を少量含む。
12. 暗褐色土10YR3/3　ローム小塊～粒をやや多量、焼土粒を少量含む。
13. にぶい黄褐色土10YR4/3　ローム小塊～粒を非常に多量、焼土粒、炭化物粒を少量含む。

0　1：30　1m

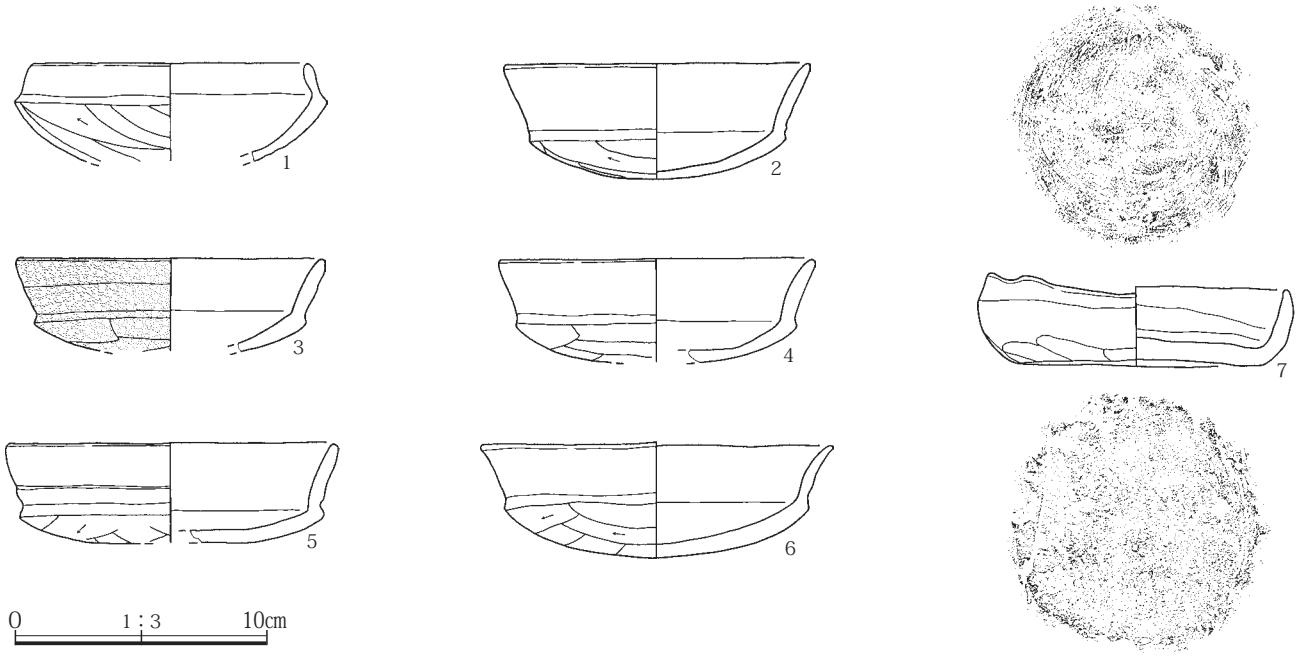

第463図　10号竪穴建物カマドと出土遺物（１）



第464図　10号竪穴建物出土遺物（２）

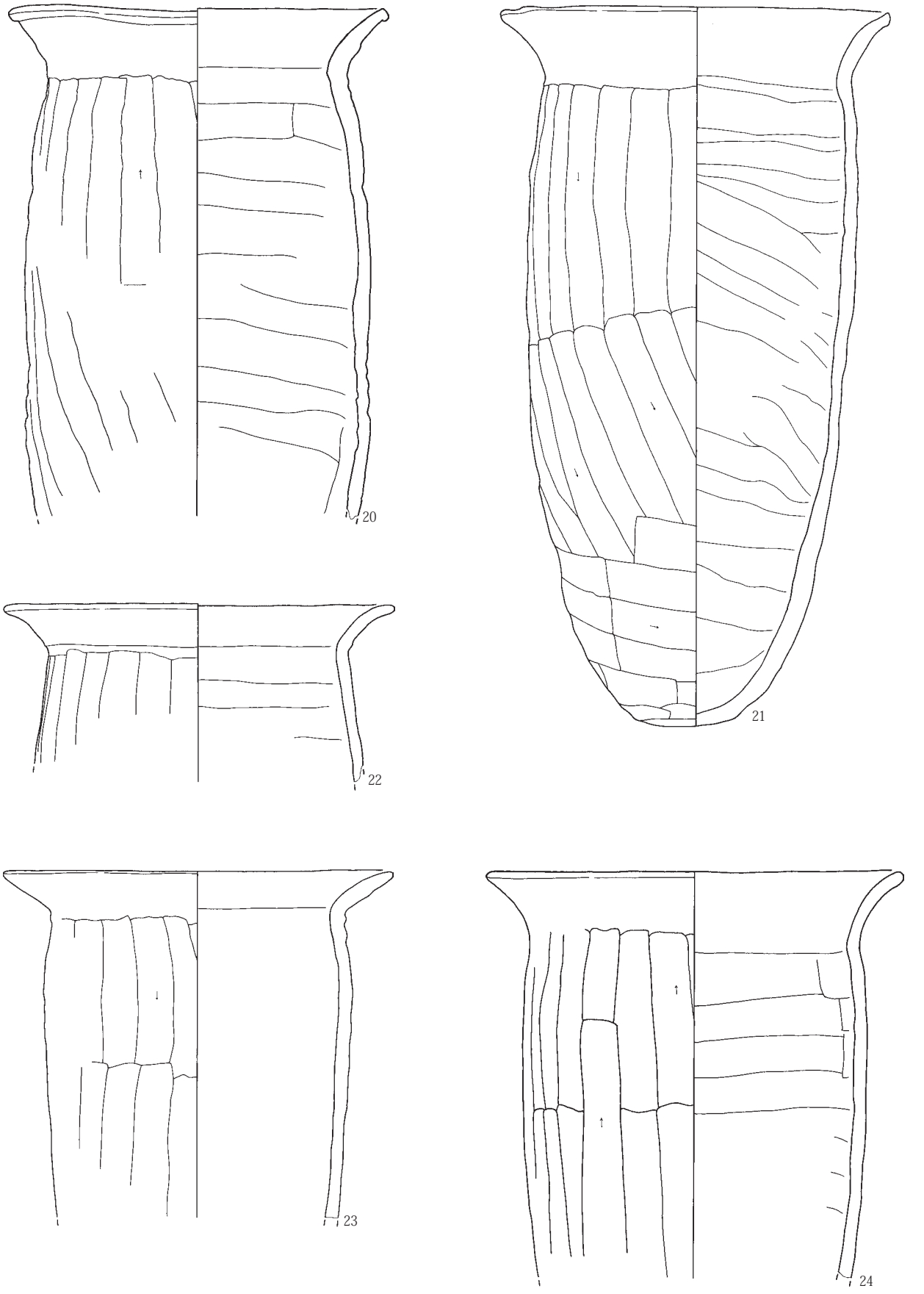

第465図　10号竪穴建物出土遺物（３）

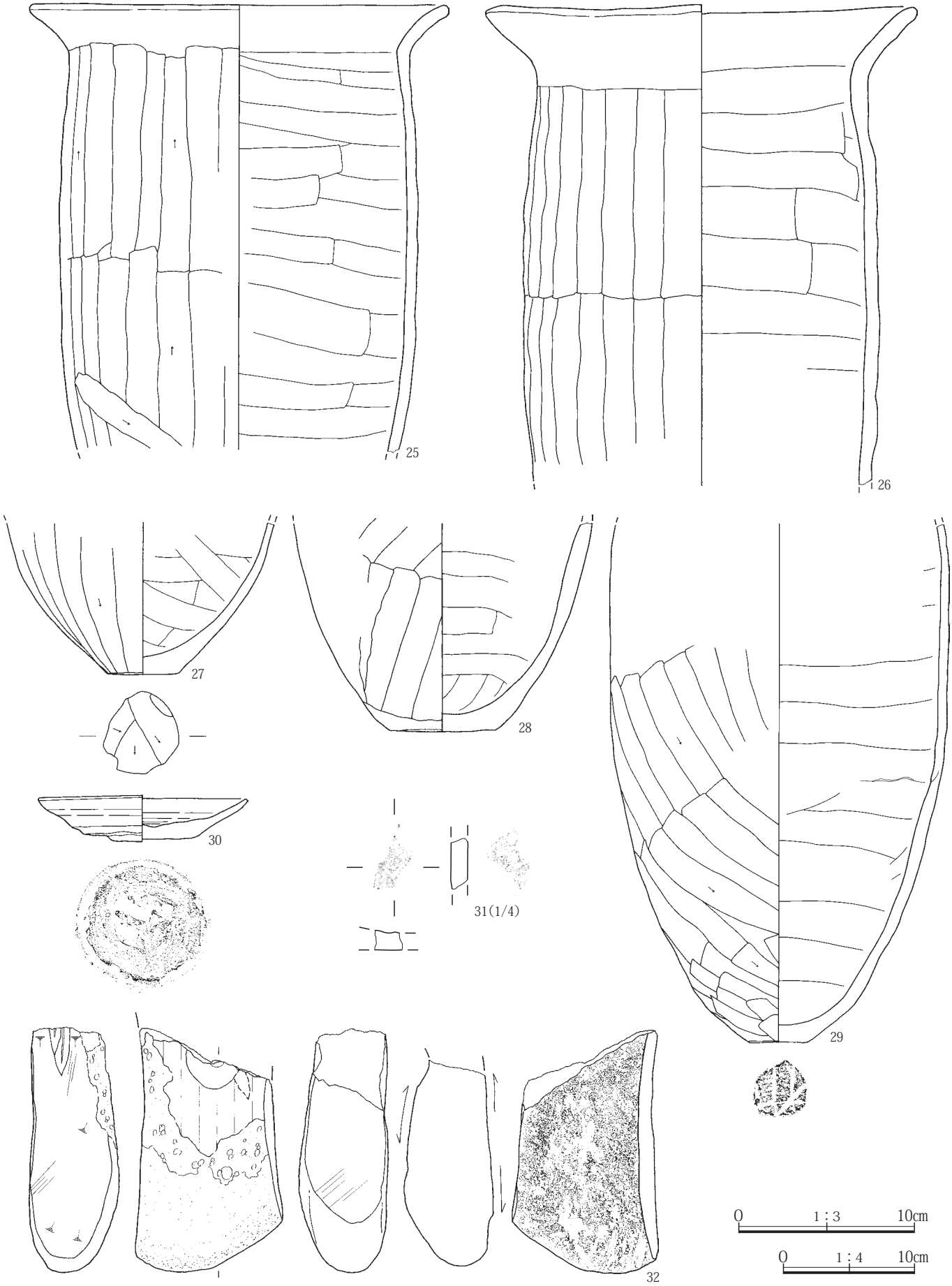

第466図　10号竪穴建物出土遺物（４）

11号竪穴建物（第467・468図、PL.180・181・401）

位置　Ｘ＝41,288～41,292、Ｙ＝－80,302～－80,305（４区）

形状　不整形

規模　長軸3.29m、短軸2.55m

面積　5.953㎡

残存壁高　0.43m

方位　Ｎ－77°－Ｅ

重複　21号土坑と重複し、11号竪穴建物が古い。

埋没土　上層は少量のAs-C、多量のローム粗粒～粒、微量の炭化物粒を含む暗褐色土で埋没していた。下層は少量のAs-C、ローム小塊～粒を含む黒褐色土や、微量のAs-C、少量のローム粗粒～粒を含む暗褐色土で埋没していた。

カマド　東壁のほぼ中央に位置する。残存長は0.51m、燃焼部幅は0.30m前後と推定され、壁外に0.40m燃焼部が伸びる。袖は残存しておらず、袖石は検出されなかった。また、支脚は本竪穴建物の廃絶時に抜き取られたと考えられるが、抜き取りを示す痕跡は確認できなかった。

柱穴　検出されなかった。

貯蔵穴　検出されなかった。

壁際溝　西壁の北半から東壁にかけて、幅0.17～0.28m、深さ0.01～0.13mの壁際溝を検出した。少量のAs-C、ローム小塊～粒を含む黒褐色土や、微量のAs-C、少量のローム粗粒～粒を含む暗褐色土で埋没していたが、竪穴部の埋没土と区別がつかなかったことから、使用時には埋められずに溝状になっていた可能性が考えられる。

床面　床面はほぼ平坦であるが、北から南に向かって下っており、北壁際と南壁際の高低差は最大で0.14mである。

掘方　カマドの下部を除いて掘方は存在しなかった。

床下土坑　検出されなかった。

出土遺物　南東隅を中心に、21号土坑の遺物が混入している可能性が高い。なお、ここに掲載した遺物以外に、縄文土器１点、土師器の杯・椀類破片８点（94ｇ）、甕・壺類破片70点（808ｇ）、須恵器の杯・椀類破片９点（50ｇ）、甕・壺類破片17点（594ｇ）、剥片１点（11.3ｇ）が出土している。このうち縄文土器（十三菩提式）の胴部破片につ

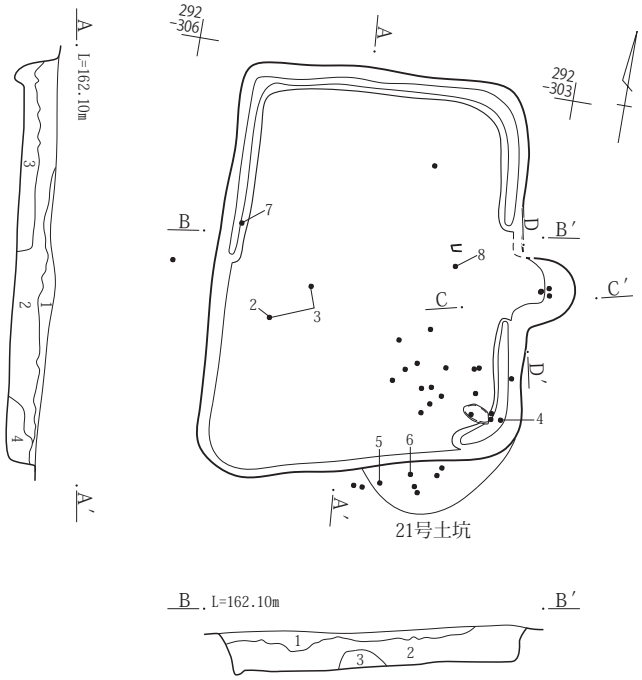

11号竪穴建物Ａ－Ａ′・Ｂ－Ｂ′
１．暗褐色土10YR3/3　As-Cを少量、ローム粗粒～粒を多量、炭化物粒を微量含む。
２．黒褐色土10YR3/2　As-C、ローム小塊～粒を少量含む。
３．暗褐色土10YR3/3　As-Cを微量、ローム粗粒～粒を少量含む。
４．黒褐色土10YR3/2　ローム粒を少量、炭化物粒を微量含む。

0　1：60　2m

第467図　11号竪穴建物

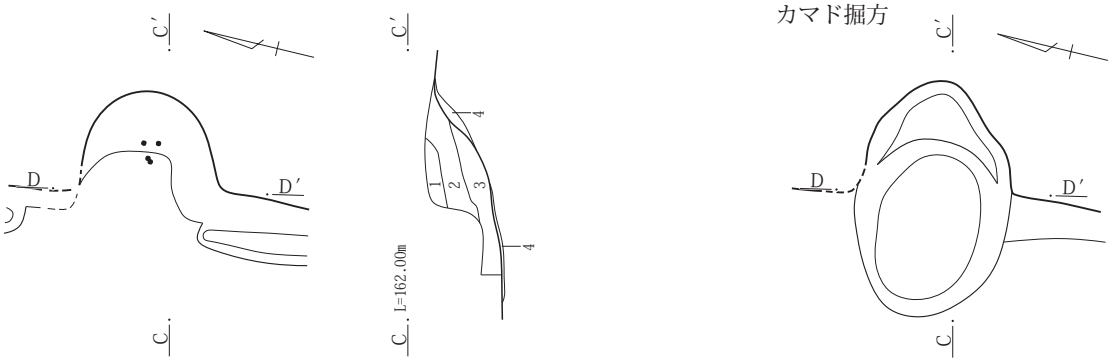

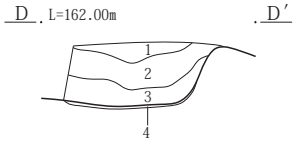

11号竪穴建物カマドＣ－Ｃ′・Ｄ－Ｄ′

１．黒褐色土10YR3/2　As-Cを微量、ローム粒、焼土粒を少量含む。

２．暗褐色土10YR3/3　As-C、焼土粒を微量、ローム粗粒～粒をやや多量含む。

３．黒褐色土5YR3/ 1　ローム粒、焼土粒を少量、灰をやや多量含む。

４．暗褐色土10YR3/4　ローム粗粒～粒を多量含む。

0　1：30　1m

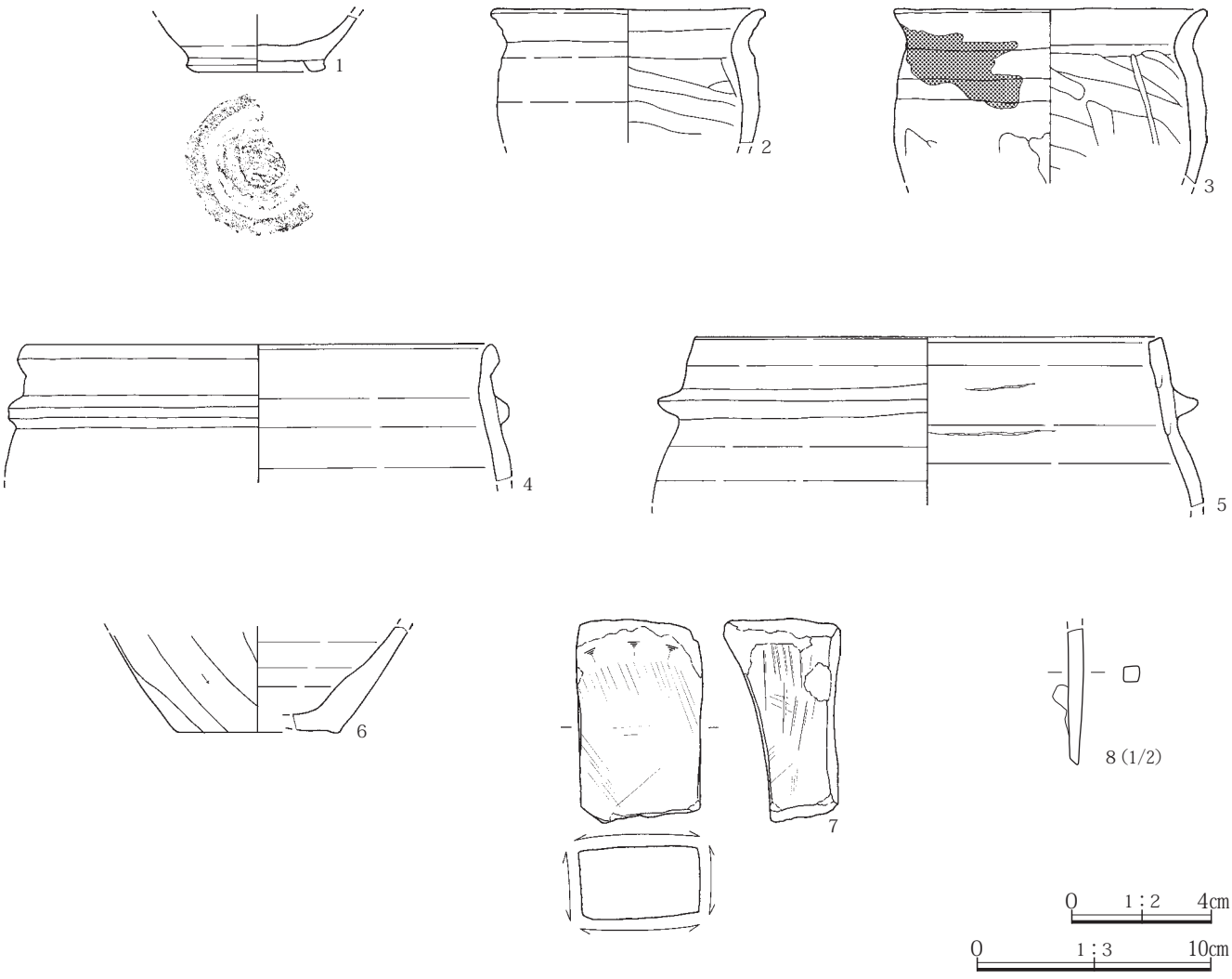

0　1：2　4cm

0　1：3　10cm

第468図　11号竪穴建物カマドと出土遺物

いては、遺構外出土遺物として掲載した。

所見　21号土坑はローム塊を主体とする黄褐色土で構成され、焼土粒を多く含むなどの状況から、カマドの痕跡であると考えられる。このような状況から、本竪穴建物は南東隅にカマド(21号土坑)をもつ浅い竪穴建物と重複していたと考えられる。なお、出土遺物から本竪穴建物の時期を10世紀第１四半期と判断したが、根拠となる遺物の多くは21号土坑をカマドとする竪穴建物に帰属する可能性があり、その場合、本竪穴建物の時期はさらに遡ると考えられる。

12号竪穴建物(第469～473図、PL.181～185・401・402)

位置　Ｘ＝41,268～41,275、Ｙ＝－80,300～－80,307(４区)

形状　正方形

規模　長軸5.95m、短軸5.92m

面積　(25.931㎡)

残存壁高　0.74m

方位　Ｎ－80°－Ｅ、Ｎ－11°－Ｗ

重複　23号竪穴建物と重複し、12号竪穴建物が古い。

埋没土　主に少量のAs-C、微量のローム粒、焼土粒を含む黒褐色土で埋没していた。

カマド１　東壁の南東隅寄りに位置する。残存長は1.07m、燃焼部幅は0.37mで、壁外に0.46m燃焼部・煙道が伸びる。両袖から奥壁にかけて、床下土坑から採取されたと思われる粘土によって構築されていた。両袖とも比較的よく残存していたが、左右どちらの袖からも袖石は検出されなかった。また、支脚は抜き取られずに残存しており、長さ0.26m、幅0.11m、厚さ0.09mである。ただし、この礫の出土位置が支脚としては奥壁に近いことから、支脚ではなく奥壁を補強する目的で置かれた礫である可能性も考えられる。燃焼部からカマド前の床面はやや窪んでおり、周囲との高低差は最大で0.06mであった。その要因として、カマド内から灰を掻き出すなどの作業をしたことが想定できる。

カマド２　北壁の北東隅寄りに位置する。残存長は0.85m、燃焼部幅は0.30m前後と推測され、壁外に0.61m燃焼部・煙道が伸びる。崩落した天井は、床下土坑から採取されたと思われる粘土によって構築されていた。ただし、これはカマドの廃絶時にカマドを埋めた粘土である可能性も考えられる。袖石は検出されなかった。また、支脚はカマドの廃絶時に抜き取られたと考えられるが、抜き取りを示す痕跡は確認できなかった。カマド１は袖が残存していたのに対し、カマド２には袖がまったく残存しなかった。このような状況から、カマド２は古い段階のカマドで、カマド１が作られたあと破壊され埋められた可能性が考えられる。

柱穴　床面調査で検出した５基のピットのうち、Ｐ１・Ｐ２・Ｐ４・Ｐ５が主柱穴であると考えられる。それぞれの規模(長軸×短軸×深さ)は、Ｐ１が0.51×0.45×1.16m、Ｐ２が0.46×0.45×1.08m、Ｐ３が0.31×0.27×0.22m、Ｐ４が0.54×0.49×0.95m、Ｐ５が0.54×0.49×1.03m、形状はＰ２が円形、それ以外はいずれも楕円形である。

貯蔵穴　南東隅のややカマド寄りに位置し、規模は長軸0.85m、短軸0.80m、深さ0.58m、形状は楕円形である。少量のAs-C、ローム粒、微量の焼土粒、炭化物粒を含む黒褐色土で埋没していた。また、掘方調査で検出したＰ６は、カマド２が使用された時点での貯蔵穴である可能性が考えられる。Ｐ６は少量のローム粗粒～粒を含む黒褐色土で埋没していた。

壁際溝　北壁の一部を除く範囲から、幅0.20～0.56m、深さ0.02～0.09mの壁際溝を検出した。微量のAs-C、やや多量のローム粗粒～粒を含む暗褐色土や、微量のAs-C、少量のローム粒を含む黒褐色土などで埋没していたが、竪穴部の埋没土と区別がつかなかったことから、使用時には埋められずに溝状になっていた可能性が考えられる。

床面　床面はほぼ平坦で、全体的に硬化していた。

掘方　掘方は床下土坑を除いてほぼ均等に掘り窪められており、床面からの深さは概ね0.10～0.25mであった。掘方調査では２基のピットを検出した。それぞれのピットの規模(長軸×短軸×深さ)は、Ｐ６が0.47×0.45×0.80m、Ｐ７が0.35×0.31×0.61m、形状はいずれも楕円形である。床面は多量のローム小塊～粒を含む黒褐色土で、全体がほぼ均質に貼床されていた。

床下土坑　４基の床下土坑は北壁際から東壁際に位置し、規模(長軸×短軸×深さ)は、床下土坑１が1.18×0.80×0.58m、床下土坑２が1.92×1.42×0.68m、床下土坑３が1.17×1.09×0.41m、床下土坑４が1.12×1.00

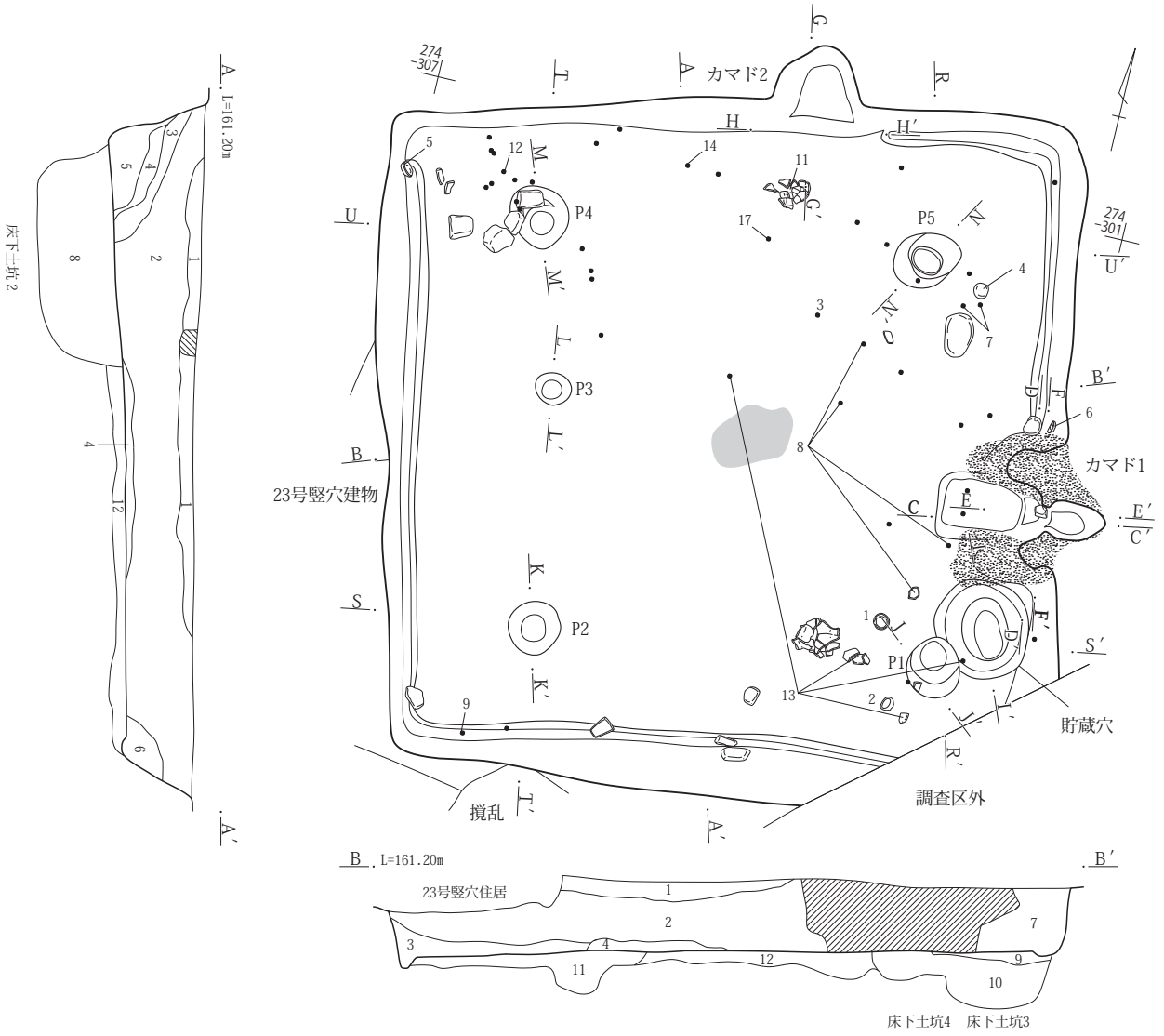

12号竪穴建物Ａ－Ａ′・Ｂ－Ｂ′

1．黒褐色土10YR3/2　As-Cを少量、ローム粒を微量含む。
2．黒褐色土10YR3/1　As-Cを少量、ローム粒、焼土粒を微量含む。
3．暗褐色土10YR3/3　As-Cを微量、ローム粗粒～粒をやや多量含む。
4．黒色土10YR2/1　As-C、ローム粒、焼土粒を微量、炭化物粒を少量含む。
5．暗褐色土10YR3/3　As-Cを微量、ローム粒を少量含む。
6．黒褐色土10YR3/2　As-Cを微量、ローム粒を少量含む。
7．黒褐色土10YR3/1　As-C、焼土粒を微量、ローム粒を少量含む。
8．黒褐色土10YR3/1　As-Cを微量、ローム粗塊～粒を多量含む。
9．黒褐色土10YR3/1　ローム小塊～粒を多量、炭化物粒を微量含む。締まり強い。
10. 暗褐色土10YR3/3　黒褐色土塊を少量、ローム塊～粒を非常に多量含む。
11. 黒褐色土10YR3/1　ローム粗粒～粒を多量含む。締まり強い。
12. 黒褐色土10YR3/2　ローム小塊～粒を多量含む。締まり強い。

12号竪穴建物貯蔵穴Ｉ－Ｉ′

1．黒褐色土10YR3/2　As-C、ローム粒を少量、焼土粒、炭化物粒を微量含む。

12号竪穴建物Ｐ１～Ｐ５Ｊ－Ｊ′～Ｎ－Ｎ′

1．暗褐色土10YR3/3　As-Cを微量、ローム粗粒～粒を少量含む。

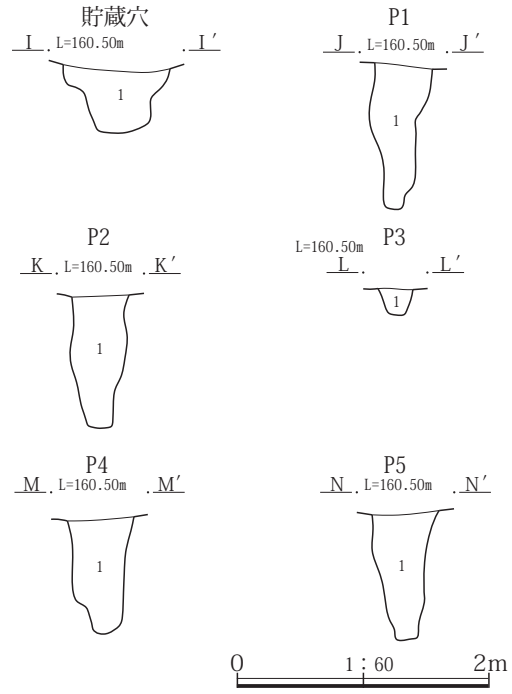

第469図　12号竪穴建物

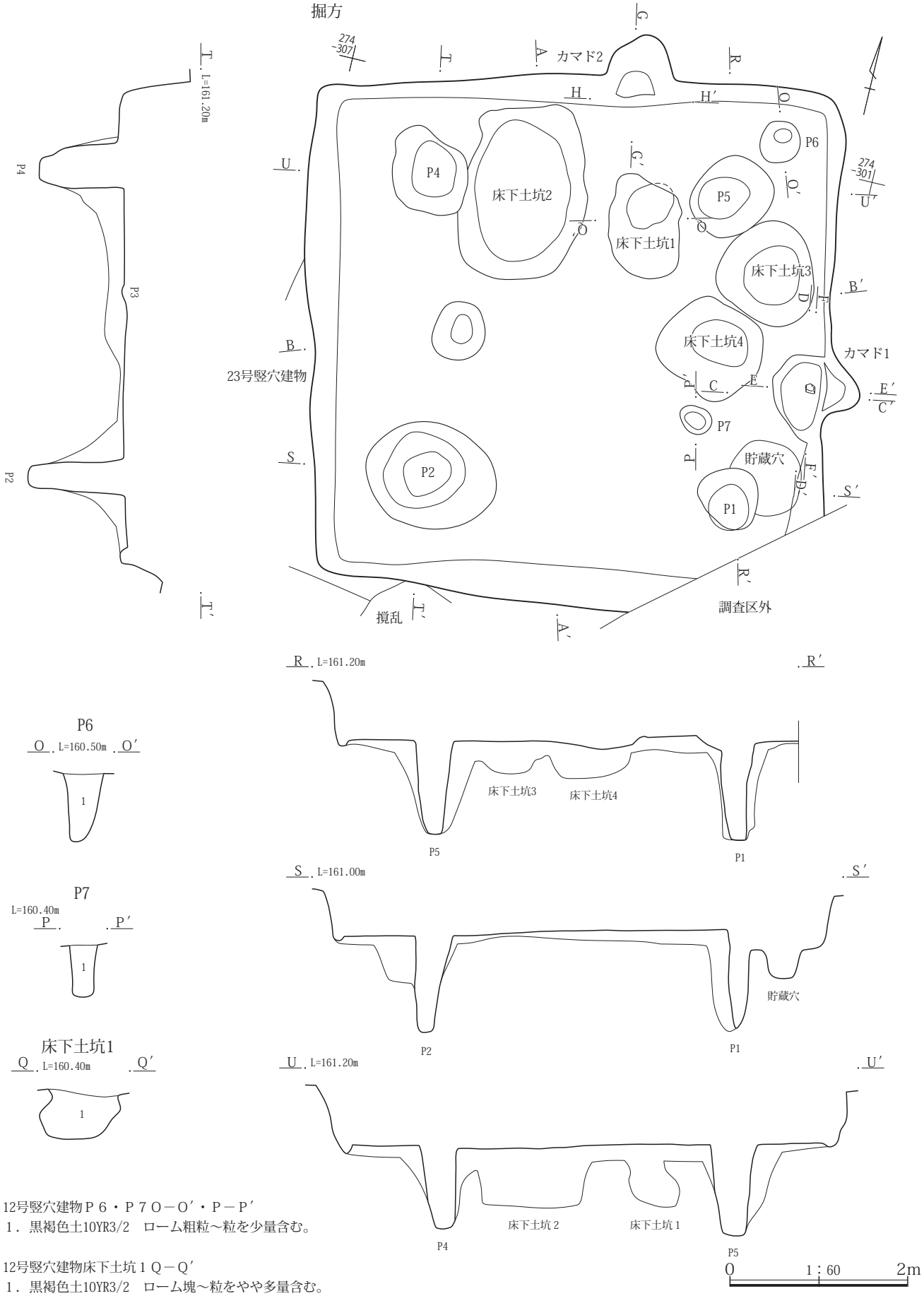

12号竪穴建物Ｐ６・Ｐ７Ｏ－Ｏ′・Ｐ－Ｐ′
１．黒褐色土10YR3/2　ローム粗粒～粒を少量含む。

12号竪穴建物床下土坑１Ｑ－Ｑ′
１．黒褐色土10YR3/2　ローム塊～粒をやや多量含む。

第470図　12号竪穴建物掘方

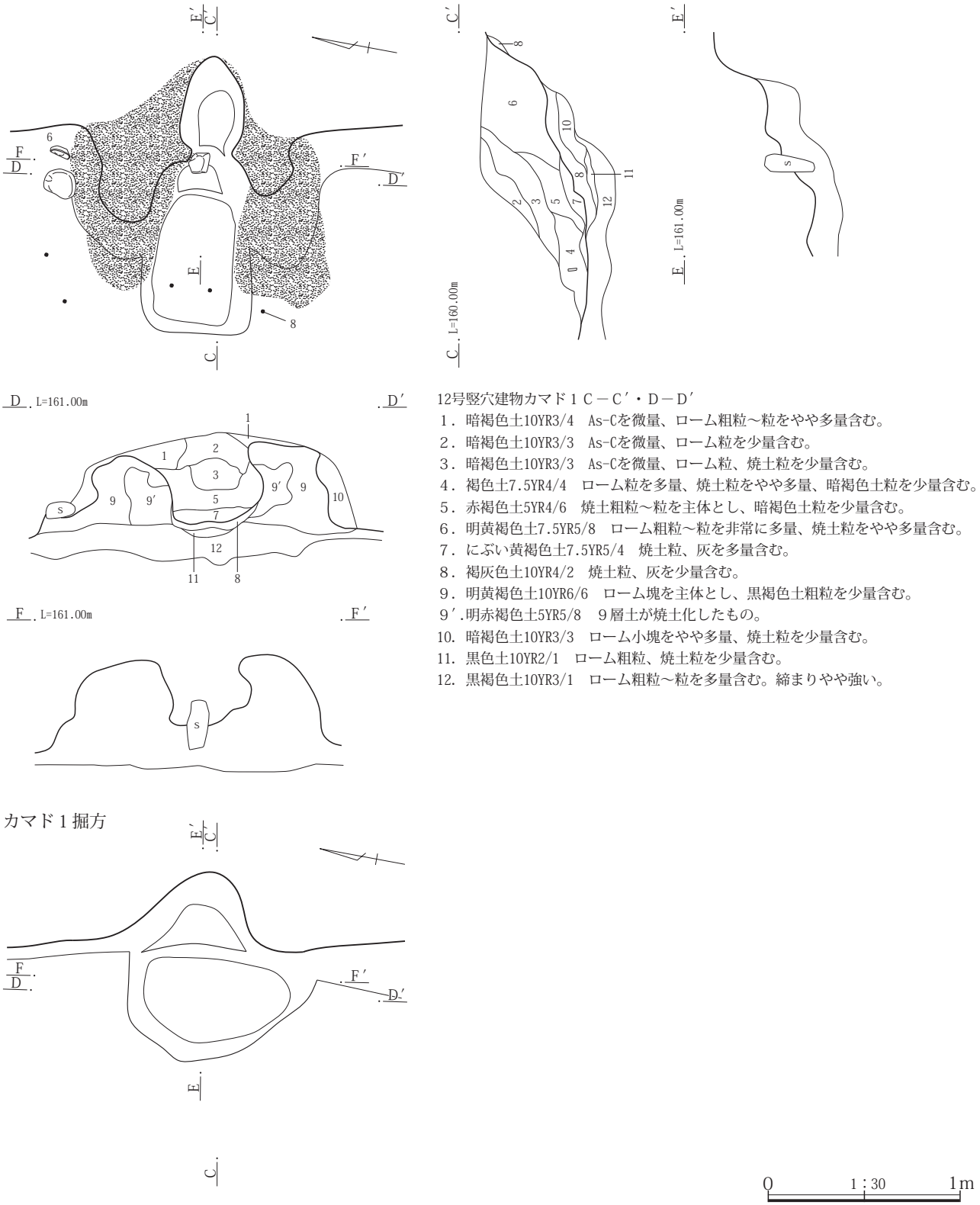

12号竪穴建物カマド１Ｃ－Ｃ′・Ｄ－Ｄ′

１．暗褐色土10YR3/4　As-Cを微量、ローム粗粒～粒をやや多量含む。
２．暗褐色土10YR3/3　As-Cを微量、ローム粒を少量含む。
３．暗褐色土10YR3/3　As-Cを微量、ローム粒、焼土粒を少量含む。
４．褐色土7.5YR4/4　ローム粒を多量、焼土粒をやや多量、暗褐色土粒を少量含む。
５．赤褐色土5YR4/6　焼土粗粒～粒を主体とし、暗褐色土粒を少量含む。
６．明黄褐色土7.5YR5/8　ローム粗粒～粒を非常に多量、焼土粒をやや多量含む。
７．にぶい黄褐色土7.5YR5/4　焼土粒、灰を多量含む。
８．褐灰色土10YR4/2　焼土粒、灰を少量含む。
９．明黄褐色土10YR6/6　ローム塊を主体とし、黒褐色土粗粒を少量含む。
９′.明赤褐色土5YR5/8　９層土が焼土化したもの。
10. 暗褐色土10YR3/3　ローム小塊をやや多量、焼土粒を少量含む。
11. 黒色土10YR2/1　ローム粗粒、焼土粒を少量含む。
12. 黒褐色土10YR3/1　ローム粗粒～粒を多量含む。締まりやや強い。

第471図　12号竪穴建物カマド１

×0.33mである。形状は床下土坑１・２が不整形、床下土坑３・４が楕円形で、いずれもやや深い皿状に掘り込まれていた。床下土坑１は、やや多量のローム塊～粒を含む黒褐色土で埋没していた。床下土坑２は、微量のAs-C、多量のローム粗塊～粒を含む黒褐色土で埋没していた。床下土坑３・４は、非常に多量のローム塊～粒、少量の黒褐色土塊を含む暗褐色土で埋没していた。いずれも貼床を掘り抜いていることから、竪穴建物の廃絶直

カマド２掘方

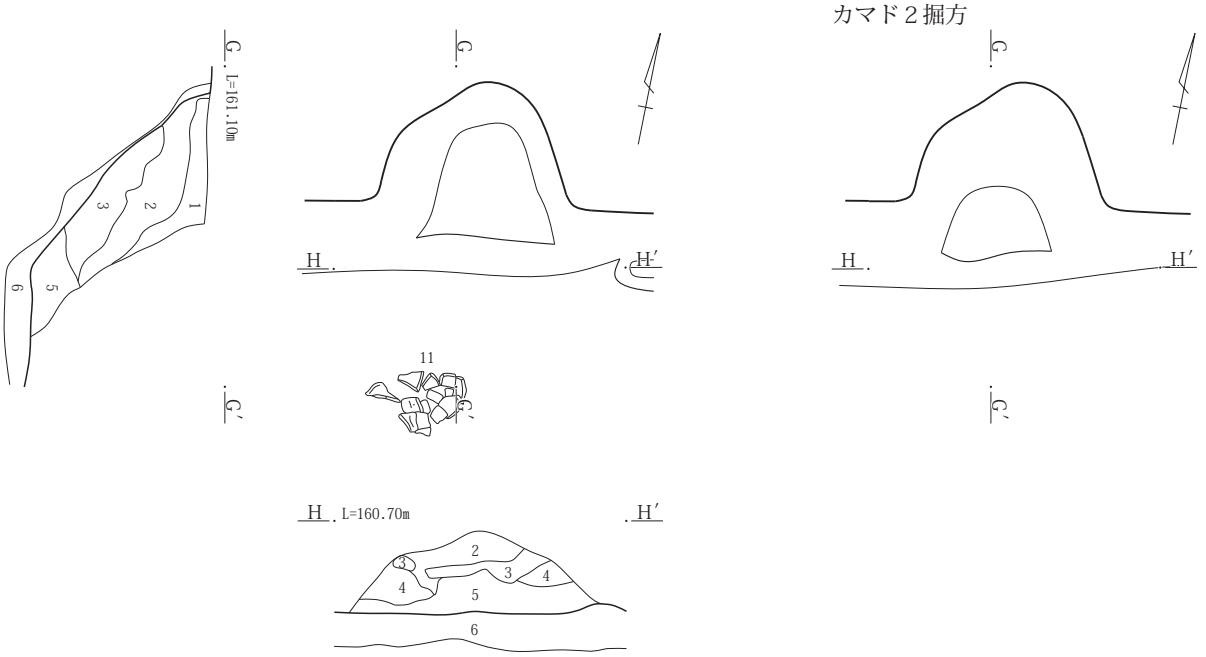

12号竪穴建物カマド２Ｇ－Ｇ′・Ｈ－Ｈ′

１．黒褐色土10YR3/1　As-Cを少量、ローム粒、焼土粒を微量含む。
２．黄褐色土10YR5/6　ローム塊を主体とし、黒褐色土粒、焼土粒を少量含む。
３．褐色土7.5YR4/4　焼土粗粒～粒を多量、ローム粒、黒褐色土粒を少量含む。
４．黒褐色土10YR3/2　ローム粒、焼土粒をやや多量含む。
５．暗褐色土10YR3/3　ローム粒をやや多量、焼土粒を微量含む。
６．黒褐色土10YR3/2　ローム小塊～粒を多量含む。締まり強い。

0　1：30　1m

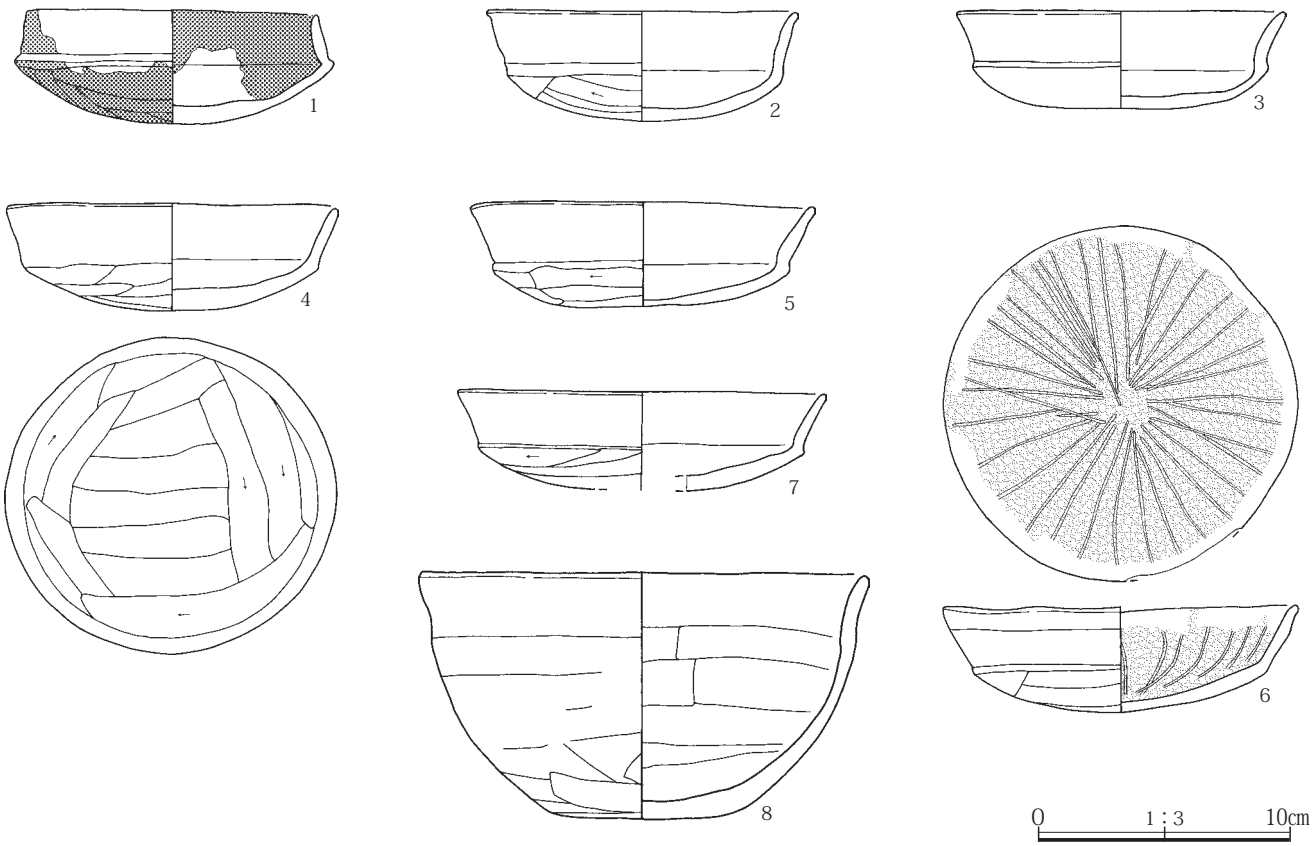

0　1：3　10㎝

第472図　12号竪穴建物カマド２と出土遺物（１）

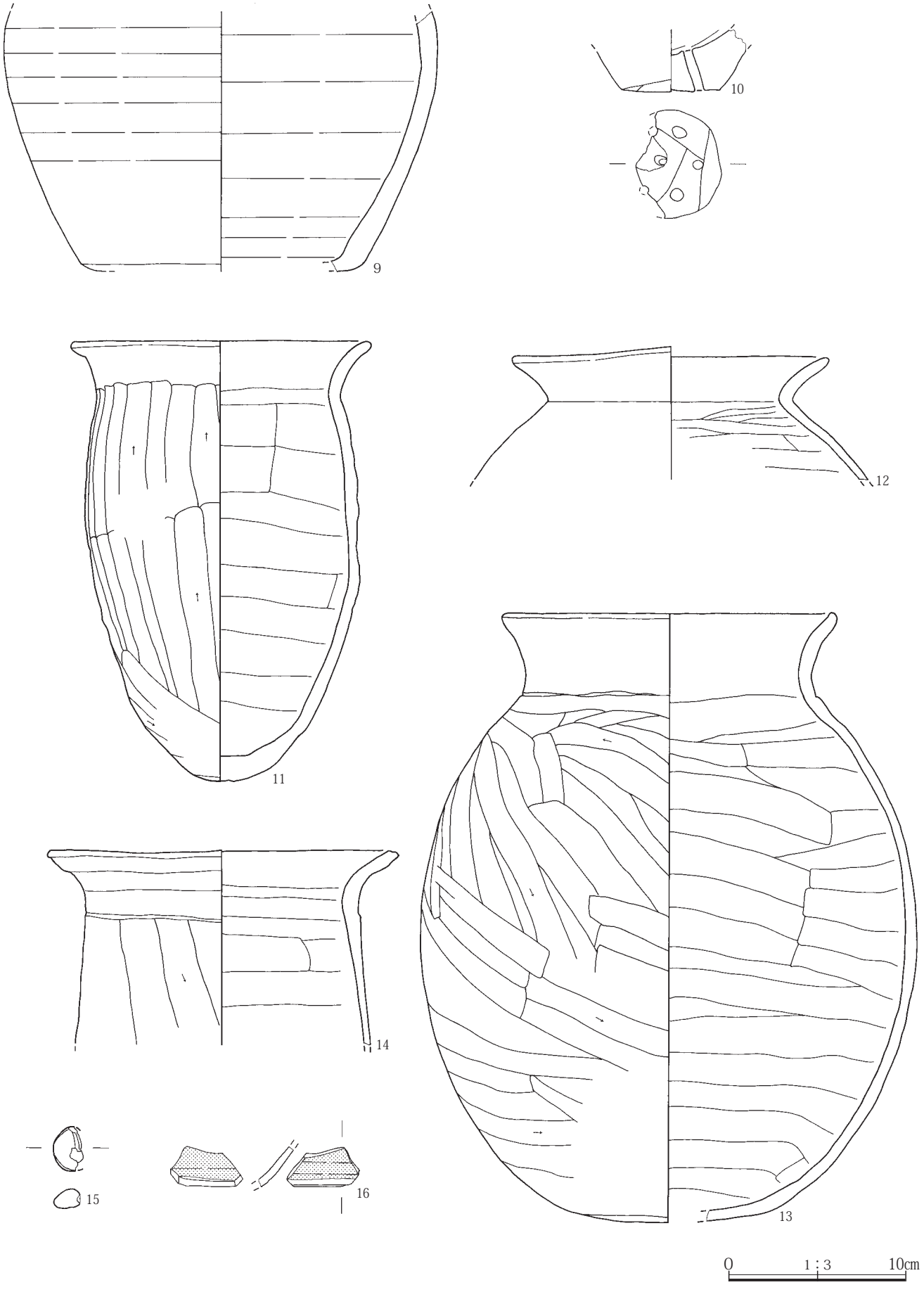

第473図　12号竪穴建物出土遺物（２）

後に粘土採取が行われた可能性も考えられるが、床下土坑２の埋没土が固く締まっていたことから、粘土を採取したあと人為的に埋められ、その上面がそのまま床面とされた可能性が高いと考えられる。

出土遺物　ほぼ完形の状態で出土した土師器杯は５点（１・２・４～６）だが、これらはいずれも床面より0.10～0.30mほど高い位置から出土したものである。一方、床面直上から出土した土師器杯（３）や土師器鉢（８）は、どちらも破片の状態で出土したものである。土師器甕は少なくとも４個体(11～14)が確認されており、このうち11はカマド２近くの床面からまとまって出土したものである。灰釉陶器椀(16)については、重複する23号竪穴建物の遺物が混入したものであると考えられる。なお、ここに掲載した遺物以外に、縄文土器２点、土師器の杯・椀類破片47点(550ｇ)、甕・壺類破片412点(5,510ｇ)、須恵器の杯・椀類破片38点(382ｇ)、甕・壺類破片10点(351ｇ)、砥石(130.3ｇ)が出土している。このうち砥石(17)については、写真のみを掲載した。また、縄文土器(加曽利Ｅ３式)の口縁部破片、同(堀之内２式)の口縁部破片については、遺構外出土遺物として掲載した。

所見　本竪穴建物は、北側に近接する１号掘立柱建物と主軸方位がほぼ一致し、北壁の長さが１号掘立柱建物の梁行とほぼ一致する。このような状況から、本竪穴建物と１号掘立柱建物は、２棟で「竪穴・掘立柱併用建物」を構成していた可能性が考えられる。出土遺物から６世紀後半の竪穴建物であると考えられる。

13号竪穴建物（第474・475図、PL.186・187・402）

位置　Ｘ＝41,274～41,277、Ｙ＝－80,305～－80,308（４区）

形状　不整形

規模　長軸3.65m、短軸2.80m

面積　7.087㎡

残存壁高　0.43m

方位　Ｎ－８°－Ｗ

重複　１号掘立柱建物と重複し、13号竪穴建物が新しい。

埋没土　上層は少量のAs-Cを含む黒褐色土で埋没していた。中層は微量のAs-C、焼土粒、少量のローム粒を含む黒褐色土で埋没していた。下層は微量のAs-C、焼土粒、やや多量のローム粒を含む黒褐色土で埋没していた。

カマド　東壁の南東隅寄りに位置する。残存長は0.75m、燃焼部幅は0.30m前後と推定され、壁外に0.20m燃焼部・煙道が伸びる。両袖から側壁・奥壁にかけて、また、崩落した天井は、床下土坑から採取されたと思われる粘土によって構築されていた。袖石は検出されなかった。また、支脚は本竪穴建物の廃絶時に抜き取られたと考えられるが、抜き取りを示す痕跡は確認できなかった。燃焼部の床面はやや窪んでおり、周囲との高低差は最大で0.04mであった。その要因として、カマド内から灰を掻き出すなどの作業をしたことが想定できる。

柱穴　検出されなかった。

貯蔵穴　検出されなかった。

壁際溝　北壁の一部から、幅0.20～0.24m、深さ0.01～0.03mの壁際溝を検出した。

床面　床面はあまり平坦ではなく、西壁際から南壁際にかけて低くなる傾向が認められた。最も高い北東隅付近と南西隅付近の高低差は最大で0.10mであった。

掘方　掘方は床下土坑を除けば全体的に非常に浅く、床面からの深さは概ね0.01～0.03mであった。床面は少量のAs-C、やや多量のローム小塊～粒、微量の焼土粒を含む黒褐色土で、全体が非常に薄く貼床されていた。

床下土坑　２基の床下土坑は中央付近と南壁際に位置し、規模（長軸×短軸×深さ）は、床下土坑１が1.35×0.94×0.20m、床下土坑２が0.54×0.40×0.15mである。形状はどちらも楕円形で、浅い皿状に掘り込まれていた。床下土坑１は、少量のAs-C、ローム粗粒～粒、微量の焼土粒を含む黒褐色土で埋没しており、底面には薄くローム土が貼られていた。床下土坑２の埋没土は不明だが、全景写真を見ると、床下土坑１と同様である可能性が高いと考えられる。

出土遺物　土師器甕のうち、10はカマド内から出土したものであるが、それ以外はいずれも埋没土中から出土したものである。また、カマド内からは羽釜(12)が出土している。なお、ここに掲載した遺物以外に、土師器の杯・椀類破片７点(61ｇ)、甕・壺類破片182点(2,375ｇ)、須恵器の杯・椀類破片18点(136ｇ)、甕・壺類破片２点(50ｇ)が出土している。

所見　出土遺物から10世紀第２四半期の竪穴建物であると考えられる。

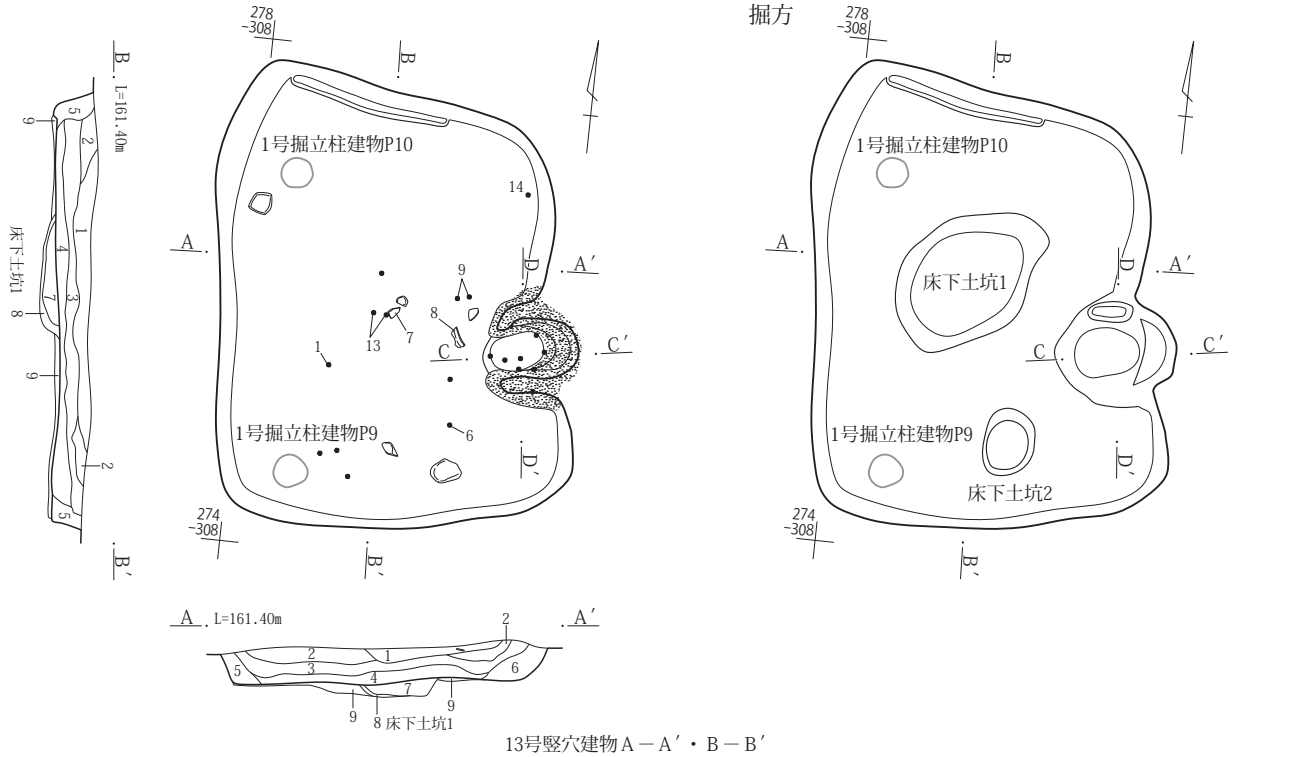

13号竪穴建物Ａ－Ａ′・Ｂ－Ｂ′

1．黒褐色土10YR3/1　As-Cを少量含む。
2．黒褐色土10YR3/1　As-C、ローム粒を少量、焼土粒を微量含む。
3．黒褐色土10YR3/1　As-C、焼土粒を微量、ローム粒を少量含む。
4．黒褐色土10YR3/1　As-C、焼土粒を微量、ローム粒をやや多量含む。
5．黒褐色土10YR3/2　ローム粒をやや多量含む。
6．褐色土10YR4/4　ローム小塊～粒を多量、焼土粒を少量含む。
7．黒褐色土10YR3/1　As-C、ローム粗粒～粒を少量、焼土粒を微量含む。
8．黄褐色土10YR5/6　ローム小塊～粒を主体とし、黒褐色土粒を少量含む。粘性やや強い。
9．黒褐色土10YR3/1　As-Cを少量、ローム小塊～粒をやや多量、焼土粒を微量含む。

0　1：60　2m

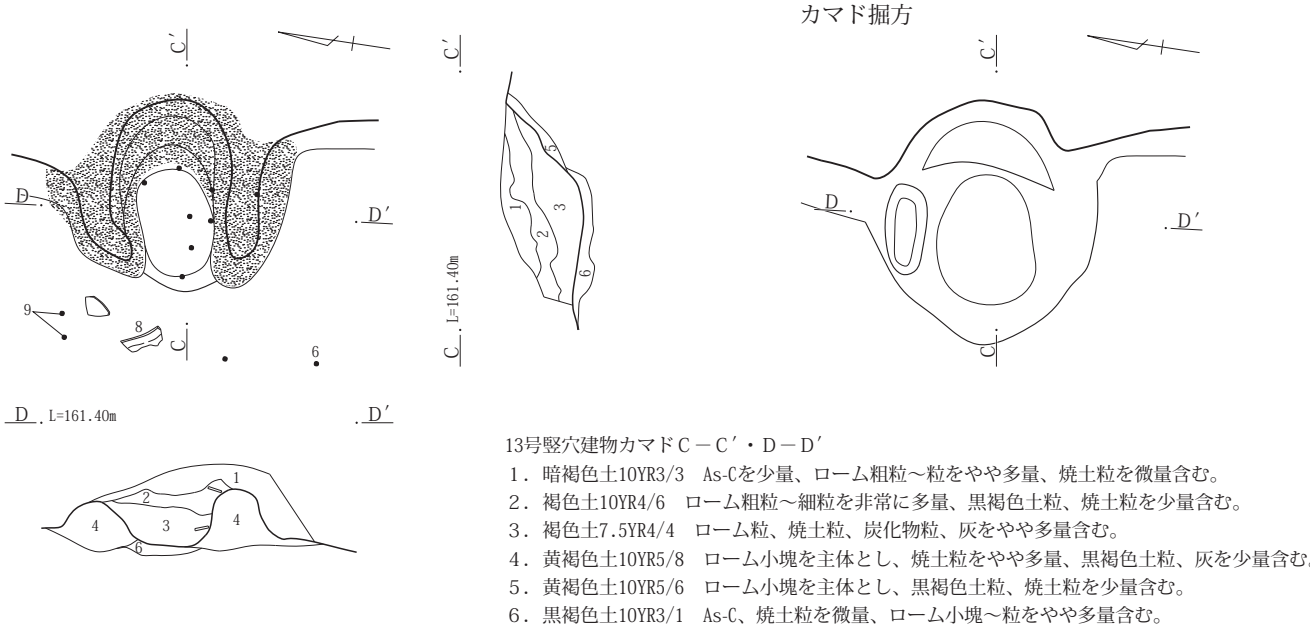

13号竪穴建物カマドＣ－Ｃ′・Ｄ－Ｄ′

1．暗褐色土10YR3/3　As-Cを少量、ローム粗粒～粒をやや多量、焼土粒を微量含む。
2．褐色土10YR4/6　ローム粗粒～細粒を非常に多量、黒褐色土粒、焼土粒を少量含む。
3．褐色土7.5YR4/4　ローム粒、焼土粒、炭化物粒、灰をやや多量含む。
4．黄褐色土10YR5/8　ローム小塊を主体とし、焼土粒をやや多量、黒褐色土粒、灰を少量含む。
5．黄褐色土10YR5/6　ローム小塊を主体とし、黒褐色土粒、焼土粒を少量含む。
6．黒褐色土10YR3/1　As-C、焼土粒を微量、ローム小塊～粒をやや多量含む。

0　1：30　1m

第474図　13号竪穴建物・カマド

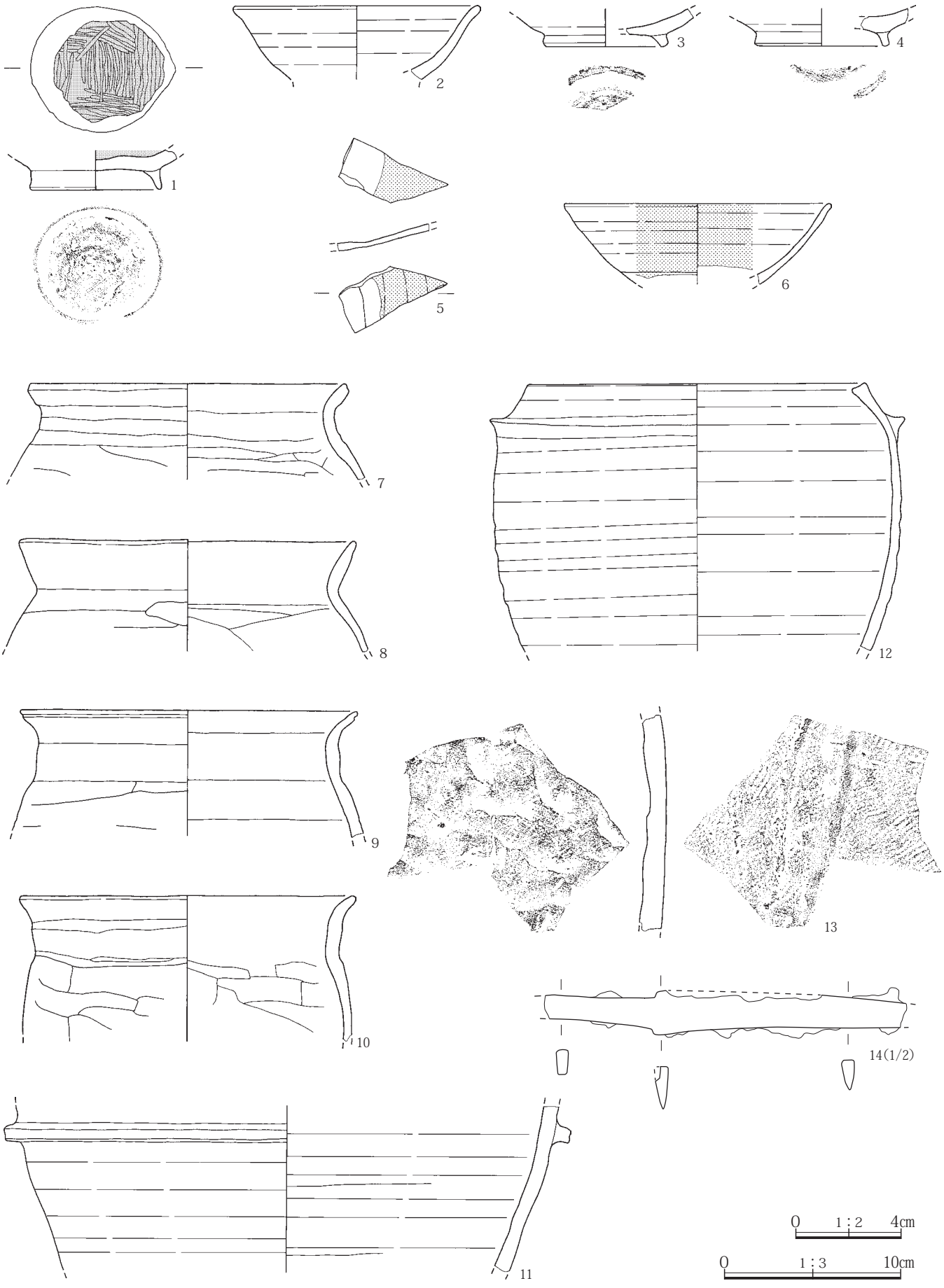

第475図　13号竪穴建物出土遺物

14号竪穴建物（第476・477図、PL.187・188・403）

位置　X＝41,273～41,277、Y＝－80,297～－80,301（４区）

形状　正方形

規模　長軸4.15m、短軸4.05m

面積　11.757㎡

残存壁高　0.60m

方位　N－91°－E

重複　なし

埋没土　上層は少量のAs-C、ローム粒、微量の焼土粒を含む黒褐色土で埋没していた。下層は少量のAs-C、やや多量のローム小塊～粒を含む黒褐色土で埋没していた。やや多量のローム小塊～粒を含む下層は、人為的な埋没と考えられる。

カマド　東壁のほぼ中央に位置する。残存長は0.81m、燃焼部幅は0.31mである。両袖は後世の撹乱により削平されていたが、残存していた基部は床下土坑から採取されたと思われる粘土によって構築されていた。袖石は検出されなかった。また、支脚はカマドの廃絶時に抜き取られたと考えられるが、抜き取りを示す痕跡は確認できなかった。

柱穴　検出されなかった。

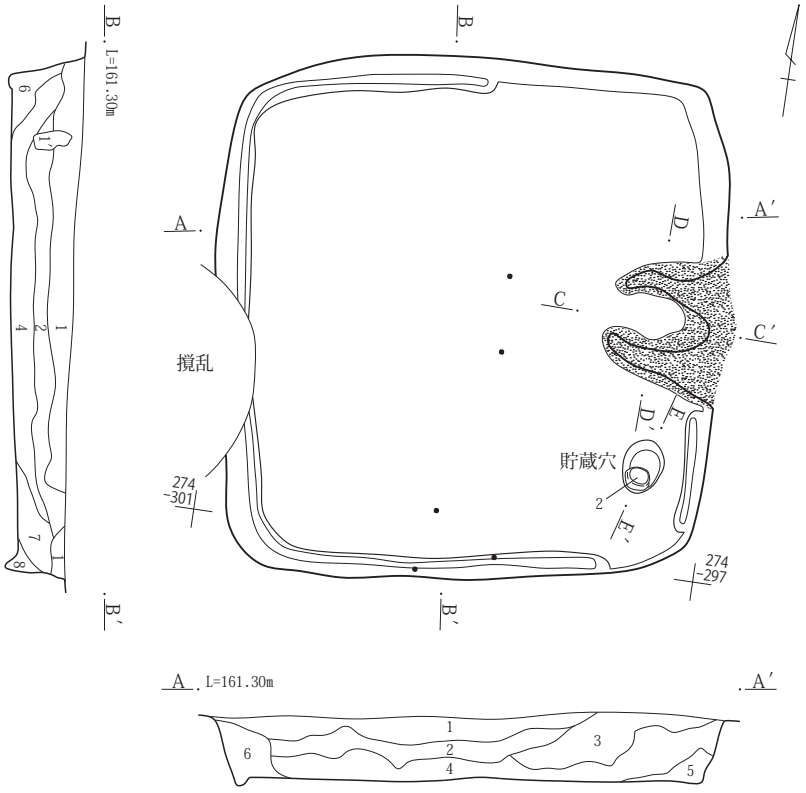

14号竪穴建物Ａ－Ａ′・Ｂ－Ｂ′

1．黒褐色土10YR3/1　As-C、ローム粒を少量、焼土粒を微量含む。
1′．1層土に炭化物粒を多量含む。
2．黒褐色土10YR3/2　As-C、焼土粒、炭化物粒を微量、ローム粗粒～粒を少量含む。
3．暗褐色土10YR3/3　As-C、焼土粒を微量、ローム小塊～粒を多量含む。
4．黒褐色土10YR3/2　As-Cを少量、ローム小塊～粒をやや多量含む。
5．暗褐色土10YR3/3　ローム粗粒～粒を多量含む。
6．黒褐色土10YR3/2　As-Cを微量、ローム粗粒～粒を少量含む。
7．黒色土10YR2/1　As-Cを微量、ローム粗粒～粒を少量含む。
8．黒褐色土10YR3/1　ローム粗粒～粒を少量含む。

貯蔵穴

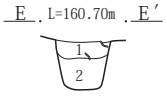

14号竪穴建物貯蔵穴Ｅ－Ｅ′

1．黒褐色土10YR3/2　As-Cを少量、ローム粗粒～粒をやや多量含む。
2．暗褐色土10YR3/3　ローム粒をやや多量含む。

0　1：60　2m

第476図　14号竪穴建物

貯蔵穴　南東隅のややカマド寄りに位置し、規模は長軸0.43m、短軸0.32m、深さ0.42m、形状は楕円形である。上層は少量のAs-C、やや多量のローム粗粒～粒を含む黒褐色土、下層はやや多量のローム粒を含む暗褐色土で埋没していた。上層から出土した甕の口縁部は器台として使用されていたもので、竪穴建物の廃絶に伴い貯蔵穴が人為的に埋められた際に混入したと考えられる。

壁際溝　北東隅付近や南東隅付近などを除く範囲から、幅0.15～0.30m、深さ0.01～0.08mの壁際溝を検出した。微量のAs-C、少量のローム粗粒～粒を含む黒褐色土や、少量のローム粗粒～粒を含む黒褐色土で埋没していたが、竪穴部の埋没土と区別がつかなかったことから、使用時には埋められずに溝状になっていた可能性が考えられる。

床面　床面はほぼ平坦である。

掘方　調査時にはカマドの下部を除いて掘方は存在しないと判断されたが、全景写真を見ると床面はローム塊を含む黒褐色土で覆われていることがわかる。このことから、床面全体に貼床されていた可能性が考えられる。

床下土坑　検出されなかった。

出土遺物　土師器甕（２）は、貯蔵穴の上層から出土したものである。この甕は、胴部以下を打ち欠いた状態であっ

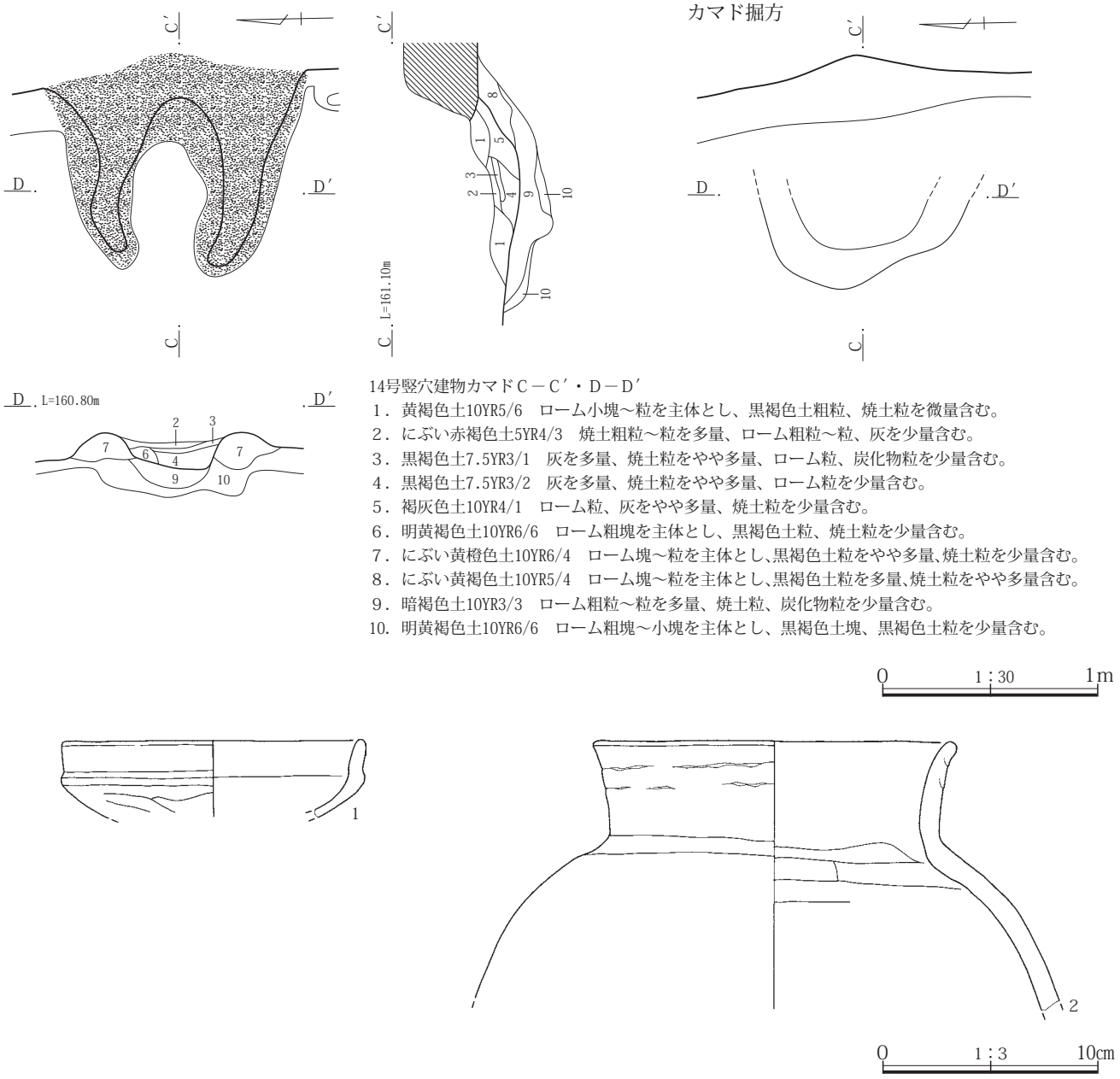

14号竪穴建物カマドＣ－Ｃ′・Ｄ－Ｄ′

1．黄褐色土10YR5/6　ローム小塊～粒を主体とし、黒褐色土粗粒、焼土粒を微量含む。
2．にぶい赤褐色土5YR4/3　焼土粗粒～粒を多量、ローム粗粒～粒、灰を少量含む。
3．黒褐色土7.5YR3/1　灰を多量、焼土粒をやや多量、ローム粒、炭化物粒を少量含む。
4．黒褐色土7.5YR3/2　灰を多量、焼土粒をやや多量、ローム粒を少量含む。
5．褐灰色土10YR4/1　ローム粒、灰をやや多量、焼土粒を少量含む。
6．明黄褐色土10YR6/6　ローム粗塊を主体とし、黒褐色土粒、焼土粒を少量含む。
7．にぶい黄橙色土10YR6/4　ローム塊～粒を主体とし、黒褐色土粒をやや多量、焼土粒を少量含む。
8．にぶい黄褐色土10YR5/4　ローム塊～粒を主体とし、黒褐色土粒を多量、焼土粒をやや多量含む。
9．暗褐色土10YR3/3　ローム粗粒～粒を多量、焼土粒、炭化物粒を少量含む。
10．明黄褐色土10YR6/6　ローム粗塊～小塊を主体とし、黒褐色土塊、黒褐色土粒を少量含む。

第477図　14号竪穴建物カマドと出土遺物

たことから、器台として使用されていたものと考えられる。なお、ここに掲載した遺物以外に、縄文土器１点、土師器の杯・椀類破片５点(30ｇ)、甕・壺類破片22点(245ｇ)、須恵器の杯・椀類破片３点(15ｇ)、敲石２点(1,718.6ｇ)が出土している。このうち縄文土器(諸磯ａ式)の口縁部破片については、遺構外出土遺物として掲載した。

所見　出土遺物から６世紀後半の竪穴建物であると考えられる。

15号竪穴建物(第478～480図、PL.189・190・403)

位置　Ｘ＝41,278～41,282、Ｙ＝－80,300～－80,303(４区)

形状　不整形

規模　長軸3.55m、短軸2.35m

面積　7.644㎡

残存壁高　0.34m

方位　Ｎ－78°－Ｅ

重複　１号掘立柱建物と重複するが、新旧関係は不明である。ただし、12号・13号竪穴建物との関係から、15号竪穴建物が新しい可能性が高いと考えられる。

埋没土　上層は少量のAs-C、ローム粒を含む黒褐色土で埋没していた。下層は少量のAs-C、ローム小塊～粒を含む黒褐色土で埋没していた。ローム小塊～粒を含む下層は、人為的な埋没の可能性が考えられる。

カマド　東壁の南東隅寄りに位置する。残存長は1.01m、燃焼部幅は0.35mで、壁外に0.60m燃焼部・煙道が伸びる。カマド周辺には多数の礫が散乱しており、これらはカマドの構築材の一部であると考えられる。このうち向かって左側の袖石と、左右の側壁や奥壁に立てられた礫は原位置を保っていた。これら側壁・奥壁に立てられた礫は壁を補強する目的で置かれたものであると考えられる。左の袖石は、長さ0.19m、幅0.17m、厚さ0.09mで

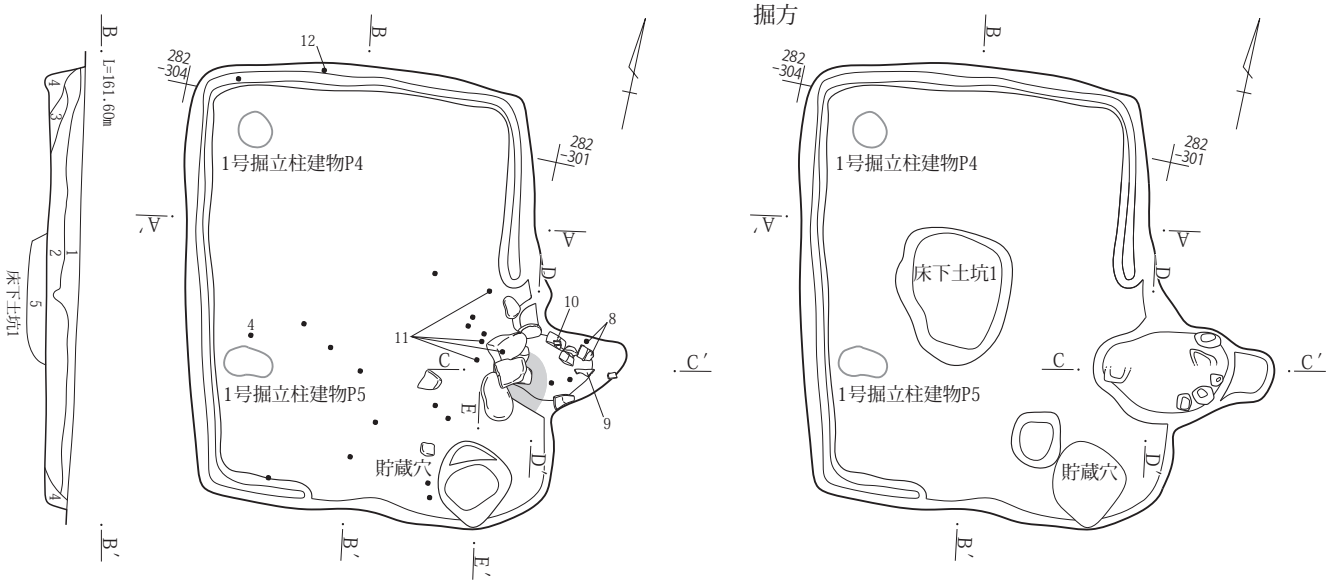

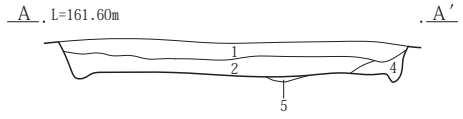

15号竪穴建物Ａ－Ａ′・Ｂ－Ｂ′
１．黒褐色土10YR3/1　As-C、ローム粒を少量含む。
２．黒褐色土10YR3/1　As-C、ローム小塊～粒を少量含む。
３．黒褐色土10YR3/1　As-Cを微量、ローム小塊～粒を少量含む。
４．黒褐色土10YR3/2　As-Cを微量、ローム粒をやや多量含む。
５．暗褐色土10YR3/3　As-Cを微量、ローム塊～粒を多量含む。

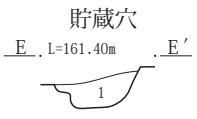

15号竪穴建物貯蔵穴Ｅ－Ｅ′
１．暗褐色土10YR3/3　As-C、焼土粒を少量、ローム粗粒～粒をやや多量含む。粘性やや強い。

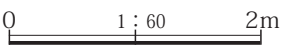

第478図　15号竪穴建物

ある。また、支脚はカマドの廃絶時に抜き取られたと考えられるが、抜き取りを示す痕跡は確認できなかった。燃焼部からカマド前の床面はやや窪んでおり、周囲との高低差は最大で0.08mであった。その要因として、カマド内から灰を掻き出すなどの作業をしたことが想定できる。

柱穴　検出されなかった。

貯蔵穴　南東隅に位置し、規模は長軸0.68m、短軸0.59m、深さ0.21m、形状は不整形である。少量のAs-C、焼土粒、やや多量のローム粗粒～粒を含む暗褐色土で埋没していた。竪穴建物の廃絶時に人為的に埋められた可能性が考えられる。

壁際溝　カマド周辺から南壁を除く範囲で、幅0.15～0.26m、深さ0.02～0.09mの壁際溝を検出した。少量のAs-C、ローム小塊～粒を含む黒褐色土や、微量のAs-C、やや多量のローム粒を含む黒褐色土で埋没していたが、竪穴部の埋没土と区別がつかなかったことから、使用時には埋められずに溝状になっていた可能性が考えられる。

床面　床面はほぼ平坦である。

掘方　カマドの下部、床下土坑１、貯蔵穴横の浅い窪みを除いて、掘方は存在しなかった。

床下土坑　床下土坑１は中央やや西寄りに位置し、規模は長軸1.08m、短軸0.91m、深さ0.18mである。形状は楕円形で、浅い皿状に掘り込まれていた。微量のAs-C、多量のローム塊～粒を含む暗褐色土で埋没していた。粘土を採取したあと人為的に埋められ、その上面がそのまま床面とされたと考えられる。

出土遺物　羽釜は少なくとも４個体(８～11)が確認されており、このうち８・11はカマド内から出土したものである。また、北壁際からは臼玉(12)が出土しているが、これについては混入であると考えられる。なお、ここに掲載した遺物以外に、土師器の杯・椀類破片10点(163ｇ)、甕・壺類破片68点(451ｇ)、須恵器の杯・椀類破片12点(94ｇ)、甕・壺類破片61点(2,060ｇ)が出土している。

所見　出土遺物から10世紀第１四半期の竪穴建物であると考えられる。

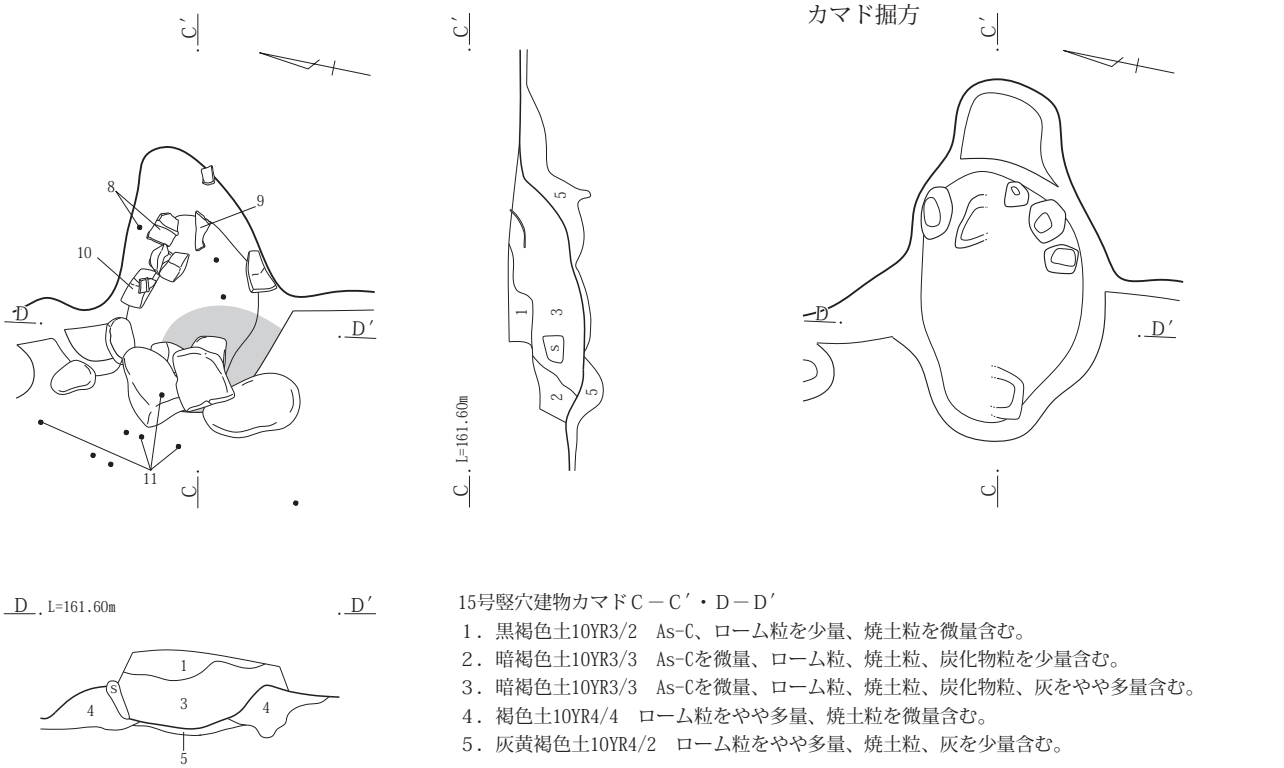

15号竪穴建物カマドＣ－Ｃ′・Ｄ－Ｄ′
１．黒褐色土10YR3/2　As-C、ローム粒を少量、焼土粒を微量含む。
２．暗褐色土10YR3/3　As-Cを微量、ローム粒、焼土粒、炭化物粒を少量含む。
３．暗褐色土10YR3/3　As-Cを微量、ローム粒、焼土粒、炭化物粒、灰をやや多量含む。
４．褐色土10YR4/4　ローム粒をやや多量、焼土粒を微量含む。
５．灰黄褐色土10YR4/2　ローム粒をやや多量、焼土粒、灰を少量含む。

0　1：30　1m

第479図　15号竪穴建物カマド

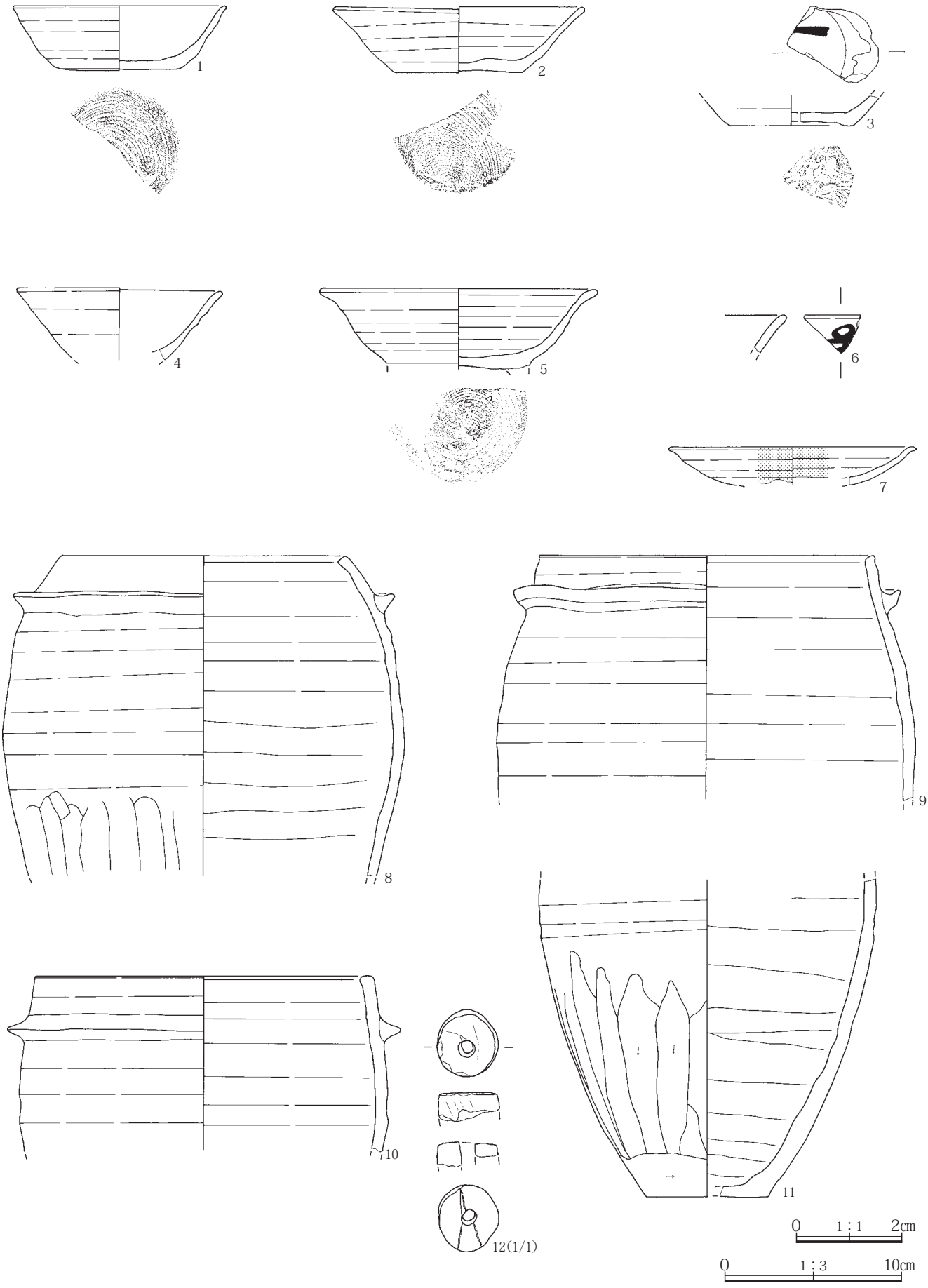

第480図　15号竪穴建物出土遺物

16号竪穴建物（第481～484図、PL.190～192・403）

位置　X＝41,278～41,282、Y＝－80,288～－80,291（４区）

形状　長方形

規模　長軸3.54m、短軸（2.97m）

面積　（6.697㎡）

残存壁高　0.36m

方位　N－75°－E

重複　なし

埋没土　上層は少量のAs-C、ローム粗粒～粒を含む黒褐色土で埋没していた。下層は少量のAs-C、やや多量のローム粗粒～粒を含む暗褐色土や、やや多量のローム粗粒～粒、少量の焼土粒、炭化物粒を含む暗褐色土などで埋没していた。やや多量のローム粗粒～粒を含む下層は、人為的な埋没の可能性が考えられる。

カマド　東壁の中央やや南寄りに位置する。残存長は1.06m、燃焼部幅は0.30m前後と推測され、壁外に0.65m燃焼部・煙道が伸びる。わずかに残存していた両袖や側壁は、床下土坑から採取されたと思われる粘土塊を多量に含む土によって構築されていた。袖石は検出されなかったが、奥壁には長さ0.20m程度の礫が、左右対に立てられていた。これらの礫は、奥壁や煙道を補強する目的で置かれたものであると考えられる。また、支脚は本竪穴建物の廃絶時に抜き取られたと考えられ、掘方調査では支脚を据えた痕跡であると考えられる浅い皿状の窪みを検出した。燃焼部からカマド前の床面はやや窪んでおり、周囲との高低差は最大で0.06mであった。その要因として、カマド内から灰を掘り出すなどの作業をした

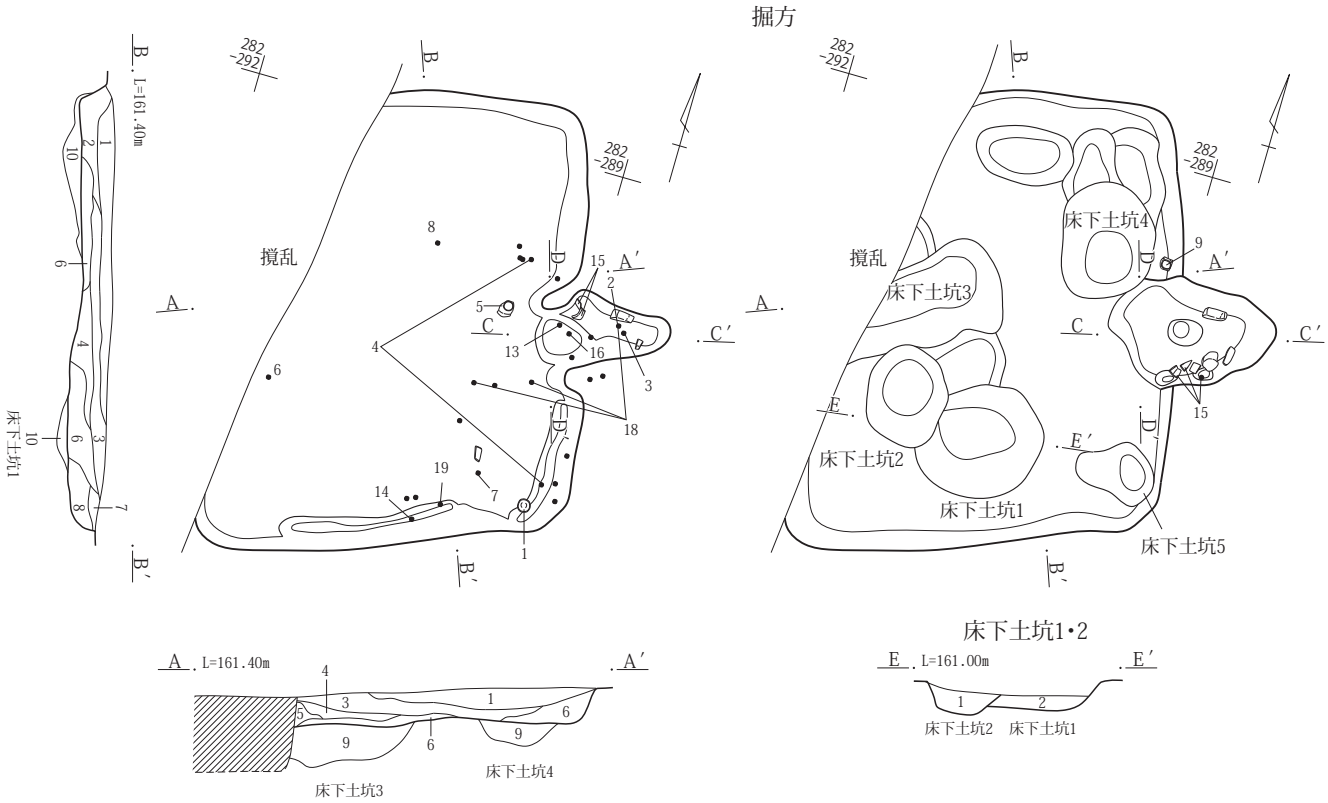

16号竪穴建物Ａ－Ａ′・Ｂ－Ｂ′
1．黒褐色土10YR3/1　As-C、ローム粗粒～粒を少量含む。
2．黒褐色土10YR2/2　As-Cを微量、ローム粗粒～粒を少量含む。
3．暗褐色土10YR3/3　As-Cを少量、ローム粗粒～粒を少量含む。
4．暗褐色土10YR3/3　As-Cを少量、ローム粗粒～粒をやや多量含む。
5．黒褐色土10YR2/2　ローム粗粒～粒を少量含む。
6．暗褐色土10YR3/3　ローム粗粒～粒をやや多量、焼土粒、炭化物粒を少量含む。
7．暗褐色土10YR3/4　ローム粗粒～粒をやや多量含む。
8．暗褐色土10YR3/4　ローム粗粒～粒を多量含む。
9．黒褐色土10YR2/2　ローム小塊～粒をやや多量含む。
10．暗褐色土10YR3/3　ローム塊～粒を多量、焼土粒、炭化物粒を微量含む。

16号竪穴建物床下土坑１・２Ｅ－Ｅ′
1．黒褐色土10YR2/2　ローム粗粒～粒をやや多量含む。
2．暗褐色土10YR3/3　ローム塊～粒を多量、焼土粒、炭化物粒を微量含む。

0　1：60　2m

第481図　16号竪穴建物

ことが想定できる。

柱穴　検出されなかった。

貯蔵穴　検出されなかった。ただし、掘方調査で検出した床下土坑５が貯蔵穴である可能性が考えられる。

壁際溝　東壁と南壁の一部から、幅0.22～0.30m、深さ0.02～0.09mの壁際溝を検出した。埋没土は不明である。

床面　床面はほぼ平坦であるが、南半や西半で低くなっており、高低差は最大で0.10mであった。これは床下土坑の影響による経年変化であると考えられる。

掘方　掘方は中央付近から南東隅にかけて存在しない箇所があったが、それ以外の場所では床下土坑を除き、床面からの深さは概ね0.02～0.15mであった。床面は多量のローム塊～粒、微量の焼土粒、炭化物粒を含む暗褐色土で、全体が均質に貼床されていた。

床下土坑　５基の床下土坑は南西隅寄り、北東隅寄りに位置し、規模（長軸×短軸×深さ）は、床下土坑１が（1.00）×0.90×0.33m、床下土坑２が0.80×0.63×0.32m、床下土坑３が（1.04）×0.77×0.30m、床下土坑４が0.91×0.74×0.24m、床下土坑５が0.63×0.40×0.20mである。形状は床下土坑１・３・５が不整形、床下土坑２・４が楕円形で、いずれも浅い皿状に掘り込まれていた。床下土坑１の埋没土は、貼床と同様の土質であったことから、粘土を採取したあと貼床と一連の作業で埋められたと考えられる。これに対し、床下土坑２は床下土坑１の埋没土を掘り込んでおり、やや多量のローム粗粒～粒を含む黒褐色土で埋没していた。また、床下土坑３・４の埋没土もほぼ同様の土質であった。このことから、床下土坑２～４は貼床を掘り抜いて粘土を採取したあと人為的に埋められ、その上面がそのまま床面とされたと考えられる。床下土坑５の埋没土については不明である。

出土遺物　土師器杯（１）は、南東隅の床面に正位で置かれていたものである。土師器甕は少なくとも５個体（13～17）が確認されており、このうち13・16はカマド内から出土したものであり、15・17はカマドの掘方調査において出土したものである。また、カマド内からは灰釉陶器椀（11）も出土している。なお、ここに掲載した遺物以外に、土師器の杯・椀類破片３点（59ｇ）、甕・壺類破片525点（4,450ｇ）、須恵器の杯・椀類破片91点（769ｇ）、甕・壺類破片９点（282ｇ）、剝片２点（8.2ｇ）が出土している。

所見　出土遺物から10世紀前半の竪穴建物であると考えられる。

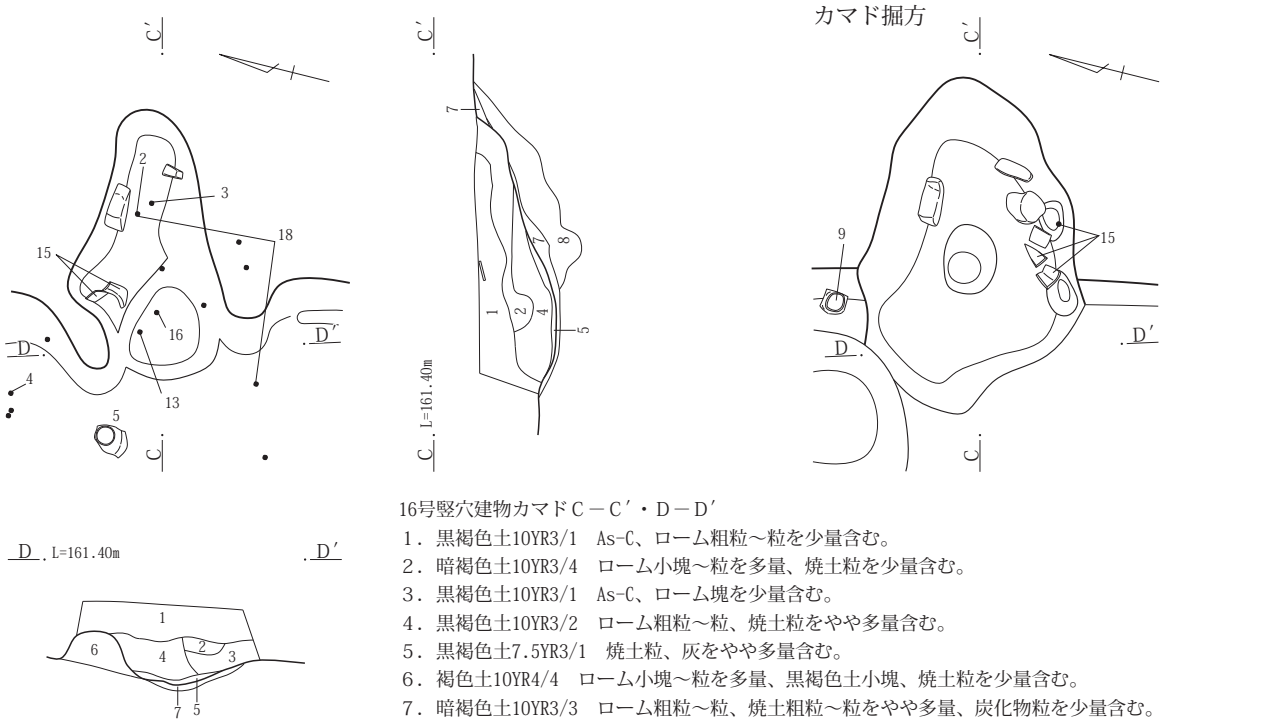

16号竪穴建物カマドＣ－Ｃ′・Ｄ－Ｄ′

1．黒褐色土10YR3/1　As-C、ローム粗粒～粒を少量含む。
2．暗褐色土10YR3/4　ローム小塊～粒を多量、焼土粒を少量含む。
3．黒褐色土10YR3/1　As-C、ローム塊を少量含む。
4．黒褐色土10YR3/2　ローム粗粒～粒、焼土粒をやや多量含む。
5．黒褐色土7.5YR3/1　焼土粒、灰をやや多量含む。
6．褐色土10YR4/4　ローム小塊～粒を多量、黒褐色土小塊、焼土粒を少量含む。
7．暗褐色土10YR3/3　ローム粗粒～粒、焼土粗粒～粒をやや多量、炭化物粒を少量含む。
8．黒褐色土10YR2/2　ローム小塊～粒をやや多量、焼土粒、炭化物粒を微量含む。

0　1：30　1m

第482図　16号竪穴建物カマド

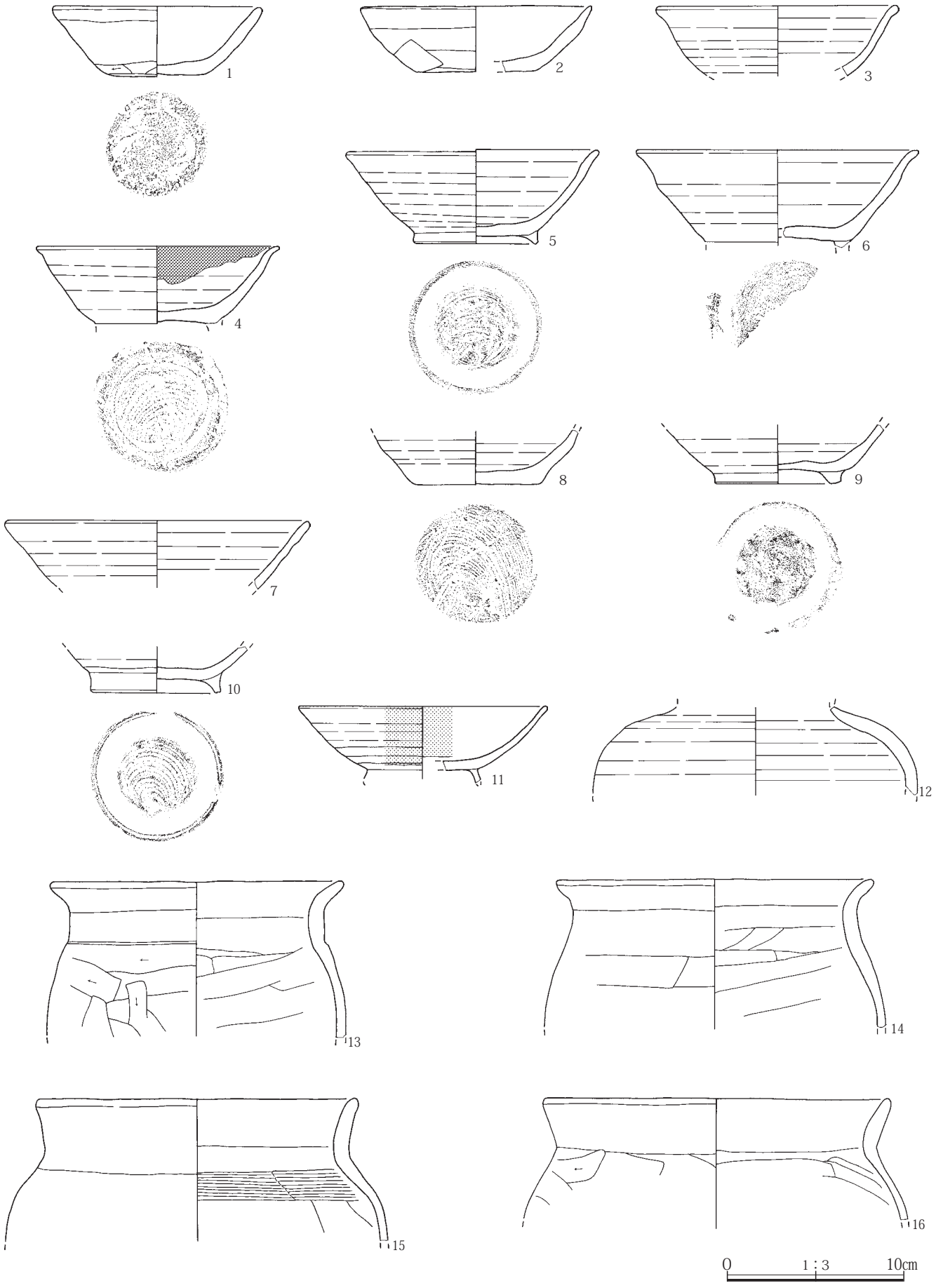

第483図　16号竪穴建物出土遺物（１）

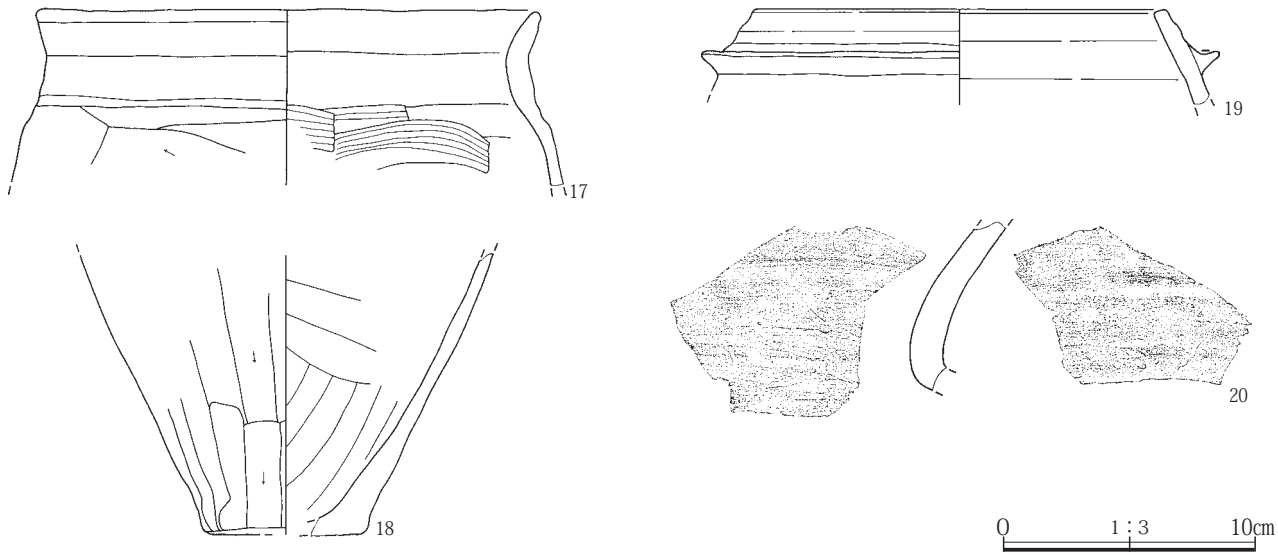

第484図　16号竪穴建物出土遺物（２）

17号竪穴建物（第485～488図、PL.192～195・404）

位置　Ｘ＝41,279～41,284、Ｙ＝－80,282～－80,287（４区）

形状　調査範囲が限定的であることから不明である。

規模　長軸4.31m、短軸(3.58m)

面積　(10.025㎡)

残存壁高　0.76m

方位　Ｎ－34°－Ｗ

重複　18号竪穴建物と重複し、17号竪穴建物が古い。また、３号溝と重複し、17号竪穴建物が新しい。

埋没土　上層は少量のAs-C、ローム粒を含む黒褐色土で埋没していた。中層は微量のAs-C、少量のローム小塊～粒を含む暗褐色土などで埋没していた。下層は多量のローム小塊～粒を含む暗褐色土で埋没していた。ローム小塊～粒を含む中～下層は、人為的な埋没の可能性が考えられる。

カマド　北西壁の北隅寄りに位置する。残存長は0.92m、燃焼部幅は0.25mで、壁外に0.45m燃焼部・煙道が伸びる。両袖と崩落した天井は、床下土坑から採取されたと思われる粘土によって構築されていた。袖石は検出されなかった。また、支脚は本竪穴建物の廃絶時に抜き取られたと考えられるが、抜き取りを示す痕跡は確認できなかった。平面図には示されていないが、燃焼部の床面はやや窪んでおり、周囲との高低差は最大で0.03mであった。その要因として、カマド内から灰を掻き出すなどの作業をしたことが想定できる。

柱穴　掘方調査で検出したＰ１・Ｐ５・Ｐ７が、主柱穴であると考えられる。

貯蔵穴　北隅に位置し、規模は長軸0.48m、短軸0.45m、深さ0.13m、形状は円形の浅い皿状である。多量のローム小塊～粒、微量の焼土粒を含むにぶい黄褐色土で埋没していた。竪穴建物の廃絶時に人為的に埋められたと考えられる。

壁際溝　北隅付近と西隅付近を除く範囲から、幅0.21～0.33m、深さ0.02～0.08mの壁際溝を検出した。やや多量のローム粒を含む暗褐色土で埋没していたが、竪穴部の埋没土と区別がつかなかったことから、使用時には埋められずに溝状になっていた可能性が考えられる。

床面　床面はほぼ平坦で、全体的に硬化していた。ただし、北東から南西に向かって緩やかに下っており、北東壁際と南西壁際の高低差は最大で0.11mである。

掘方　掘方は不整形に掘り窪められており、床下土坑を除く床面からの深さは概ね0.05～0.15mであった。掘方調査では７基のピットを検出した。それぞれのピットの規模(長軸×短軸×深さ)は、Ｐ１が0.35×0.31×0.44m、Ｐ２が0.26×0.16×0.30m、Ｐ３が0.48×0.40×0.51m、Ｐ４が0.31×0.25×0.44m、Ｐ５が0.37×0.28×0.44m、Ｐ６が0.37×0.31×0.48m、Ｐ７が0.27×0.24×0.59m、形状はいずれも楕円形である。床面は多量のローム塊～粒、少量の焼土粗粒～粒、炭化物粒を含む黒褐色土で、全体がほぼ均質に貼床されていた。

床下土坑　２基の床下土坑はいずれも中央付近に位置

し、規模(長軸×短軸×深さ)は、床下土坑１が1.28×1.03×0.43m、床下土坑２が(1.17)×(0.74)×0.50mである。形状は床下土坑１が楕円形、床下土坑２が不整形で、いずれもやや深い皿状に掘り込まれていた。床下土坑１は、多量のローム粗塊～粒を含む黒褐色土で埋没していた。粘土を採取したあと人為的に埋められ、その上に貼床されたと考えられる。床下土坑２の埋没土については不明であるが、粘土を採取したあと人為的に埋められたと考えられる。

出土遺物　土師器杯(１)は、北西隅付近の床面に正位で置かれていたものである。土師器甕は少なくとも７個体(３～９)が確認されており、このうち８・９はカマド前の床面からまとまって出土したものである。

なお、ここに掲載した遺物以外に、土師器の杯・椀類破片37点(386ｇ)、甕・壺類破片92点(2,020ｇ)が出土している。

所見　出土遺物から７世紀前半の竪穴建物であると考えられる。

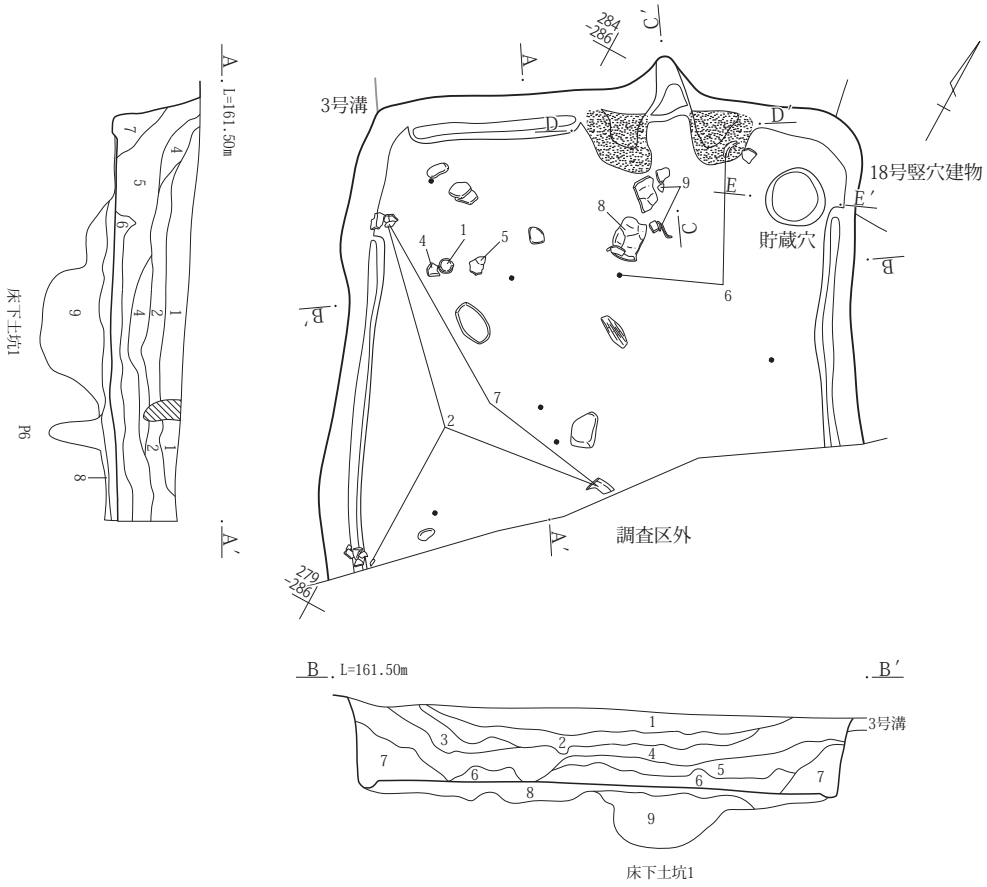

17号竪穴建物Ａ－Ａ′・Ｂ－Ｂ′
１．黒褐色土10YR3/2　As-C、ローム粒を少量含む。
２．暗褐色土10YR3/3　As-C、ローム粗粒～粒を少量含む。
３．暗褐色土10YR3/3　As-Cを少量、ローム小塊～粒をやや多量含む。
４．暗褐色土10YR3/3　As-Cを微量、ローム小塊～粒を少量含む。
５．黒褐色土10YR2/2　As-Cを微量、ローム小塊～粒、炭化物粒を少量含む。
６．暗褐色土10YR3/4　ローム小塊～粒を多量含む。
７．暗褐色土10YR3/4　ローム粒をやや多量含む。
８．黒褐色土10YR3/2　ローム塊～粒を多量、焼土粗粒～粒、炭化物粒を少量含む。締まり強い。
９．黒褐色土10YR3/1　ローム粗塊～粒を多量含む。

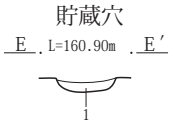

17号竪穴建物貯蔵穴Ｅ－Ｅ′
１．にぶい黄褐色土10YR4/3　ローム小塊～粒を多量、焼土粒を微量含む。

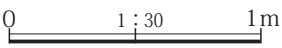

第485図　17号竪穴建物

掘方

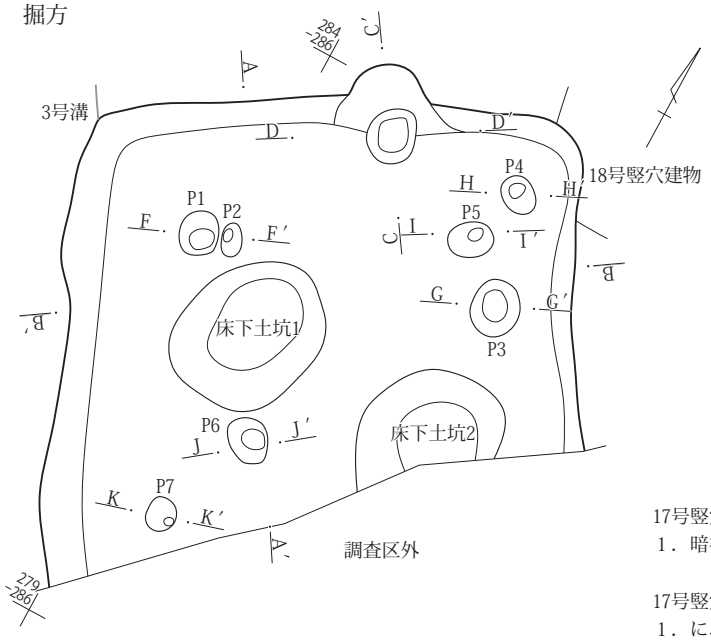

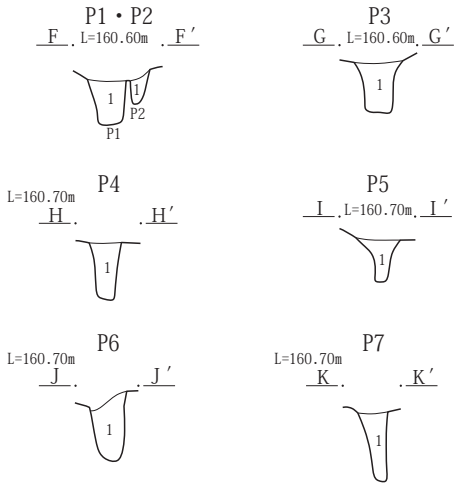

17号竪穴建物Ｐ１～Ｐ３Ｆ－Ｆ′・Ｇ－Ｇ′
１．暗褐色土10YR3/3　ローム粗粒～粒をやや多量含む。

17号竪穴建物Ｐ４・Ｐ５Ｈ－Ｈ′・Ｉ－Ｉ′
１．にぶい黄褐色土10YR4/3　ローム粗粒～粒を多量含む。

17号竪穴建物Ｐ６・Ｐ７Ｊ－Ｊ′・Ｋ－Ｋ′
１．暗褐色土10YR3/3　ローム粗粒～粒をやや多量、炭化物粒を少量含む。

0　1：60　2m

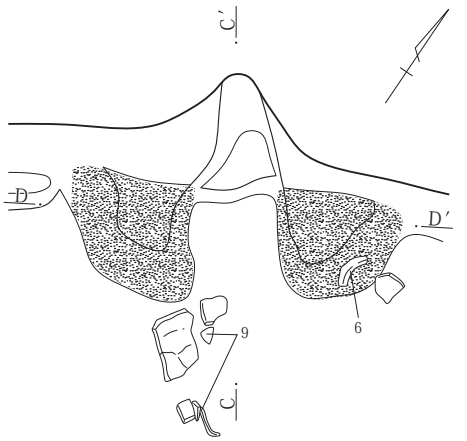

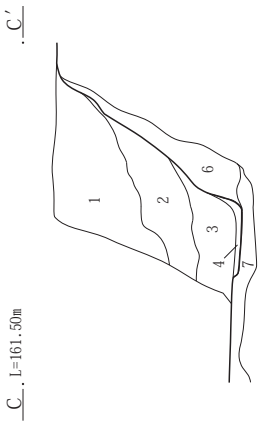

カマド掘方

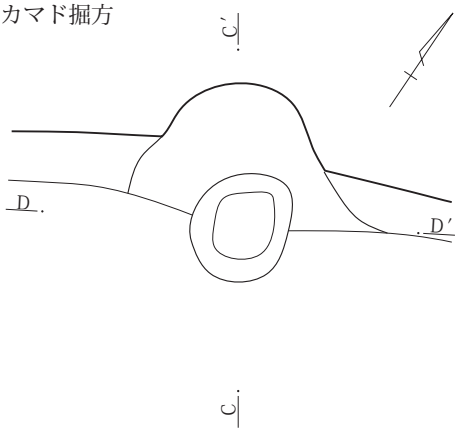

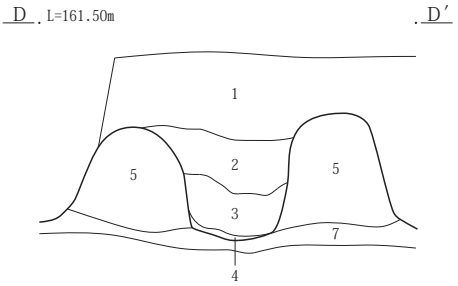

17号竪穴建物カマドＣ－Ｃ′・Ｄ－Ｄ′
１．黒褐色土10YR3/2　As-C、ローム粒を少量含む。
２．黄褐色土10YR5/6　ローム塊～小塊を主体とし、黒褐色土粗粒、焼土粒を少量含む。
３．暗褐色土10YR3/3　ローム小塊～粒をやや多量、焼土粒、灰を少量含む。
４．褐灰色土10YR4/1　灰層。焼土粒を少量含む。
５．黄褐色土10YR5/6　ローム塊～小塊を主体とし、黒褐色土粗粒を少量、焼土粒を微量含む。
６．暗褐色土7.5YR3/3　ローム小塊～粒、焼土粗粒～粒をやや多量、炭化物粒、灰を少量含む。
７．黒褐色土10YR3/2　ローム塊～粒を多量、焼土粗粒～粒、炭化物粒を少量含む。締まり強い。

0　1：30　1m

第486図　17号竪穴建物掘方・カマド



第487図　17号竪穴建物出土遺物（１）

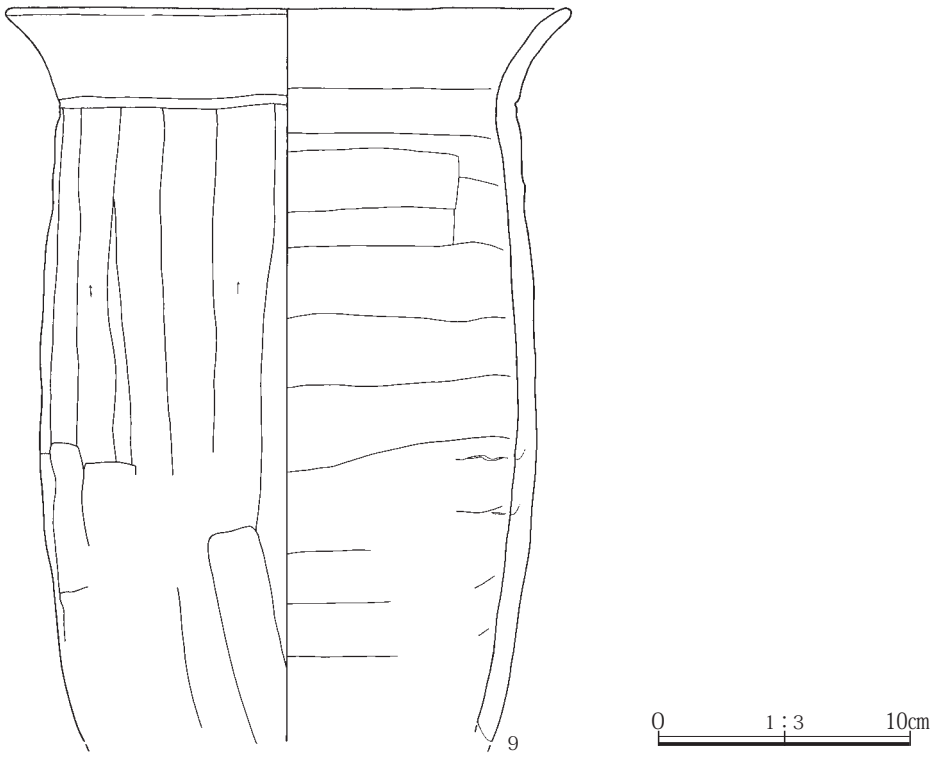

第488図　17号竪穴建物出土遺物（２）

18号竪穴建物（第489～492図、PL.196～198・404・405）

位置　Ｘ＝41,283～41,288、Ｙ＝－80,279～－80,284（４区）

形状　長方形

規模　長軸4.45m、短軸3.85m

面積　12.160㎡

残存壁高　0.51m

方位　Ｎ－81°－Ｅ

重複　17号竪穴建物と重複し、18号竪穴建物が新しい。

埋没土　上層は少量のAs-C、ローム粒を含む黒褐色土で埋没していた。中層は微量のAs-C、少量のローム粗粒～粒を含む黒褐色土で埋没していた。下層は微量のAs-C、焼土粒、少量のローム小塊～粒を含む黒褐色土で埋没していた。ローム小塊～粒を含む下層は、人為的な埋没の可能性が考えられる。また、壁際ではやや多量のローム粗粒～粒を含む暗褐色土の堆積が認められたが、これは壁面の崩落によるものと考えられる。

カマド　東壁の南東隅寄りに位置する。残存長は1.09m、燃焼部幅は0.37mで、壁外に0.98m燃焼部・煙道が伸びる。袖石は検出されなかったが、掘方調査では向かって左側の袖の下部から袖石を据えた痕跡と考えられる浅い窪みを検出した。また、奥壁の両隅からも同様の浅い窪みを検出したが、ここにも奥壁や煙道を補強するための礫が立てられていた可能性が考えられる。カマド周辺には多数の礫が散乱している状況が確認できたが、これらは袖石や天井架構材などの一部であると考えられる。また、支脚は本竪穴建物の廃絶時に抜き取られたと考えられる。平面図には示されていないが、掘方全景写真を見ると、支脚を据えた痕跡であると考えられる浅い皿状の窪みが確認できる。

柱穴　Ｐ１は南東隅付近、Ｐ２は南西隅付近に位置し、それぞれの規模（長軸×短軸×深さ）は、Ｐ１が0.26×0.21×0.11m、Ｐ２が0.24×0.19×0.44m、形状はいずれも楕円形である。これらのピットがどのような機能を有するかは不明である。

貯蔵穴　南東隅に位置し、規模は長軸0.85m、短軸0.74m、深さ0.42m、形状は楕円形である。主に微量のAs-C、焼土粒、やや多量のローム粗粒～粒を含む暗褐色土で埋没していた。竪穴建物の廃絶時に人為的に埋められたと考えられる。

壁際溝　北壁から西壁にかけて、幅0.25～0.42m、深さ0.03～0.06mの壁際溝を検出した。少量のローム粒を含

む黒褐色土や、やや多量のローム粗粒～粒を含む暗褐色土で埋没していたが、竪穴部の埋没土と区別がつかなかったことから、使用時には埋められずに溝状になっていた可能性が考えられる。

床面　床面はほぼ平坦であった。

掘方　カマドの下部、床下土坑１、Ｐ３を除いて、掘方は存在しなかった。Ｐ３の規模は、長軸0.30m、短軸0.26m、深さ0.21m、形状は楕円形である。

床下土坑　床下土坑１は南壁際に位置し、規模は、長軸0.84m、短軸(0.43m)、深さ0.18mである。形状は楕円形に近い不整形で、浅い皿状に掘り込まれていた。多量のローム小塊～粒、少量の焼土粒、炭化物粗粒を含む暗褐色土で埋没していた。粘土を採取したあと人為的に埋められ、その上面がそのまま床面とされたと考えられる。

出土遺物　羽釜は少なくとも４個体(８～11)が確認されており、これらはいずれもカマド内やその周辺の床面から出土したものである。貯蔵穴内からは、緑釉陶器椀(３)が出土している。また、貯蔵穴の上層からは、須恵器凸帯付四耳壺(５)が出土している。なお、ここに掲載した遺物以外に、土師器の杯・椀類破片16点(338ｇ)、甕・壺類破片166点(940ｇ)、須恵器の杯・椀類破片37点(677ｇ)、甕・壺類破片41点(940ｇ)が出土している。

所見　出土遺物から10世紀第１四半期の竪穴建物であると考えられる。

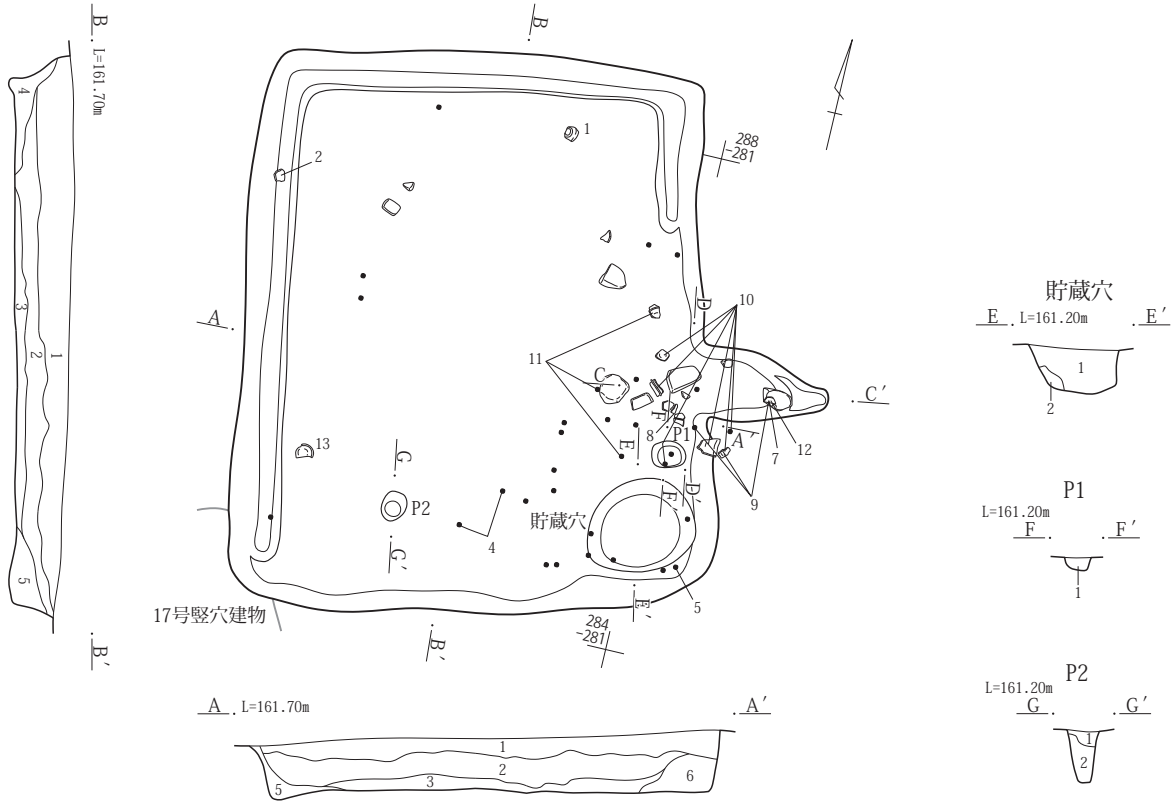

18号竪穴建物Ａ－Ａ′・Ｂ－Ｂ′
１．黒褐色土10YR3/2　As-C、ローム粒を少量含む。
２．黒褐色土10YR3/2　As-Cを微量、ローム粗粒～粒を少量含む。
３．黒褐色土10YR3/2　As-C、焼土粒を微量、ローム小塊～粒を少量含む。
４．黒褐色土10YR3/1　ローム粒を少量含む。
５．暗褐色土10YR3/3　ローム粗粒～粒をやや多量含む。
６．褐色土10YR4/4　As-C、焼土粒を微量、ローム小塊～粒をやや多量含む。

18号竪穴建物貯蔵穴Ｅ－Ｅ′
１．暗褐色土10YR3/3　As-C、焼土粒を微量、ローム粗粒～粒をやや多量含む。
２．暗褐色土10YR3/4　ローム塊～粒を多量含む。

18号竪穴建物Ｐ１Ｆ－Ｆ′
１．暗褐色土10YR3/3　ローム粗粒～粒をやや多量、焼土粒、炭化物粗粒を少量含む。

18号竪穴建物Ｐ２Ｇ－Ｇ′
１．黒褐色土10YR3/2　As-C、焼土粒を微量、ローム小塊～粒を少量含む。
２．暗褐色土10YR3/3　ローム粗粒～粒をやや多量含む。

0　1：60　2m

第489図　18号竪穴建物

掘方

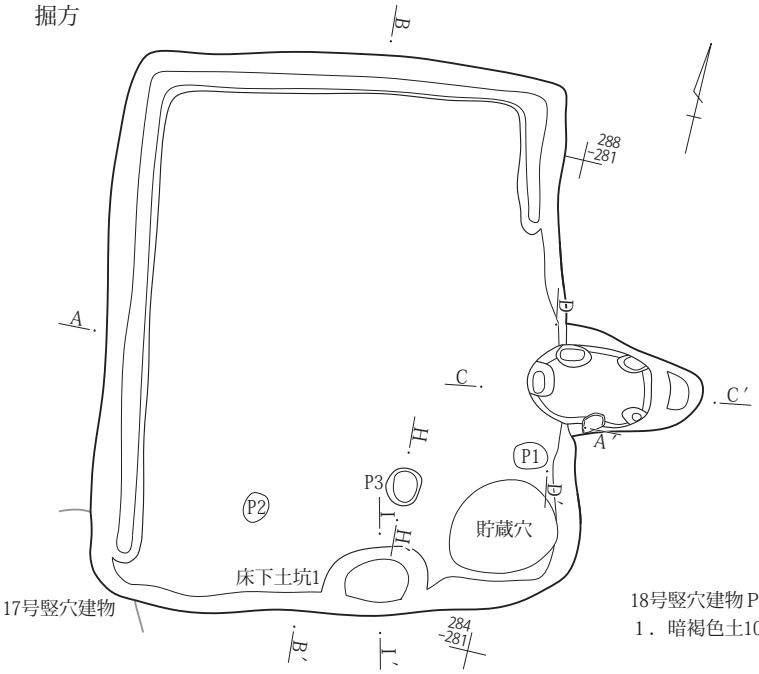

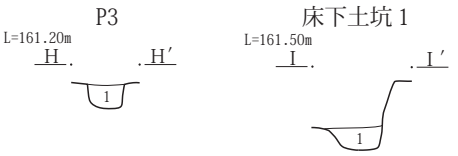

18号竪穴建物Ｐ３Ｈ－Ｈ′
１．暗褐色土10YR3/3　ローム粗粒～粒をやや多量、炭化物粗粒を微量含む。

18号竪穴建物床下土坑１Ｉ－Ｉ′
１．暗褐色土10YR3/3　ローム小塊～粒を多量、焼土粒、炭化物粗粒を少量含む。

0　1：60　2m

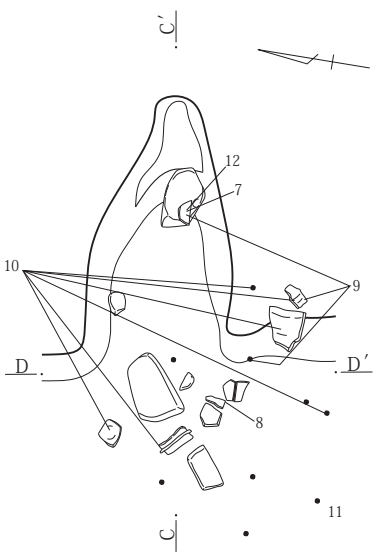

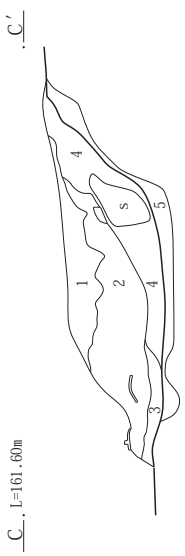

カマド掘方

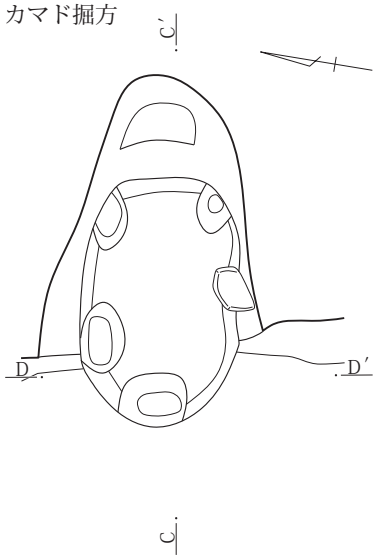

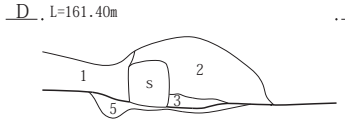

18号竪穴建物カマドＣ－Ｃ′・Ｄ－Ｄ′
１．黒褐色土10YR3/2　As-C、ローム粒を少量含む。
２．暗褐色土10YR3/3　ローム塊～粒をやや多量、焼土粗粒～粒を少量含む。
３．褐灰色土10YR4/1　ローム粒、焼土粒、灰を少量含む。
４．暗褐色土10YR3/3　ローム粗粒～粒、焼土粗粒～粒をやや多量、灰を少量含む。
５．褐色土10YR4/4　ローム小塊～粒をやや多量、焼土粗粒～粒を少量含む。

0　1：30　1m

第490図　18号竪穴建物掘方・カマド



第491図　18号竪穴建物出土遺物（１）

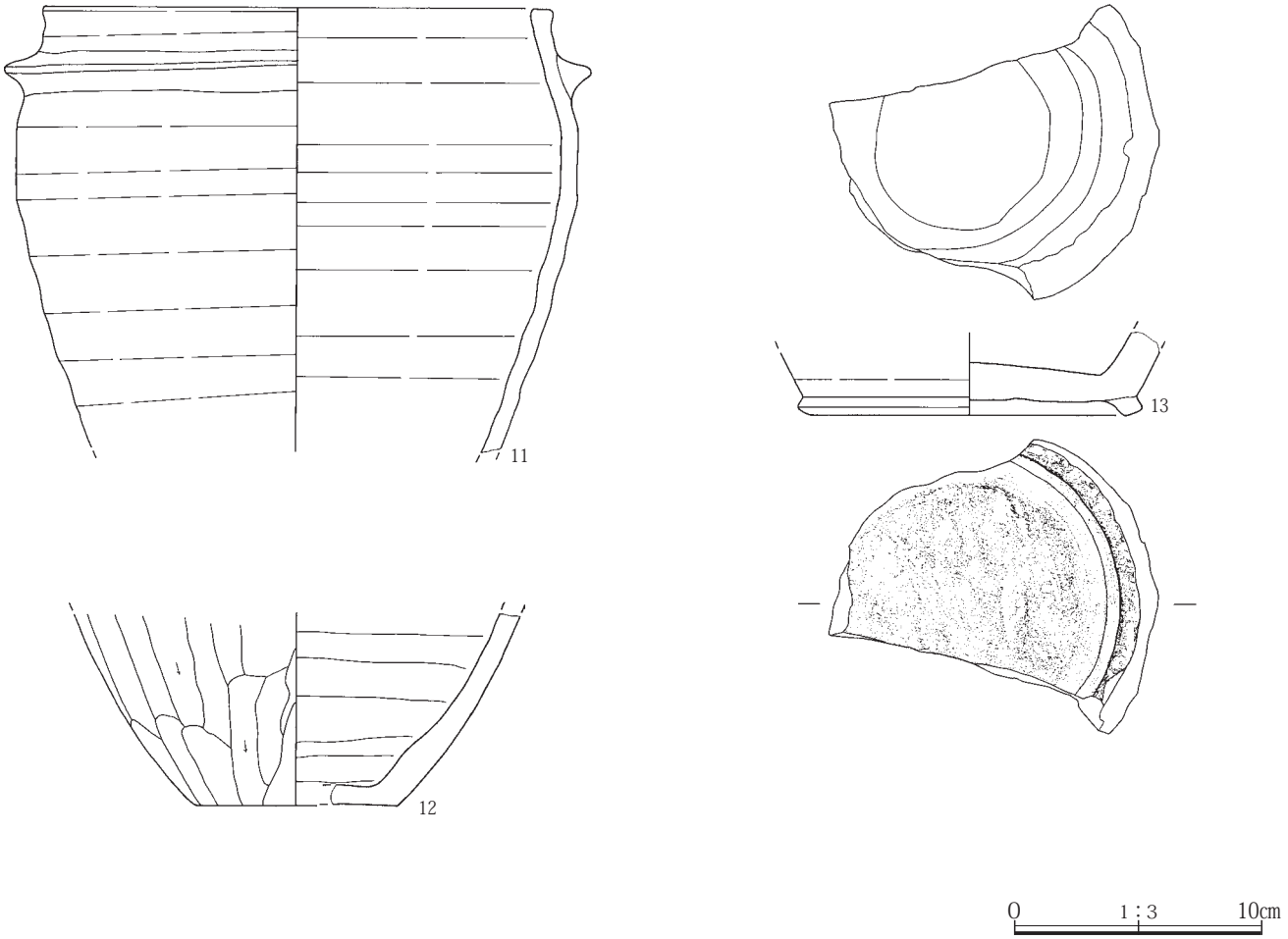

第492図　18号竪穴建物出土遺物（２）

19号竪穴建物（第493図、PL.198・405）

位置　X＝41,297～41,299、Y＝－80,304～－80,307（４区）

形状　調査範囲が限定的であることから、形状は不明である。

規模　長軸3.35m、短軸(1.41m)

面積　(4.229㎡)

残存壁高　0.29m

方位　N－65°－E

重複　５号溝と重複し、19号竪穴建物が古い。

埋没土　上層は少量のAs-C、やや多量のローム粗粒～粒を含む暗褐色土で埋没していた。下層は少量のAs-C、やや多量のローム粗粒～粒を含む黒褐色土で埋没していた。人為的な埋没の可能性が考えられる。

カマド　調査範囲からは検出されなかったが、東壁付近に焼土が見られたことから、カマドは撹乱によって壊された可能性が高いと考えられる。

柱穴　検出されなかった。

貯蔵穴　検出されなかった。

壁際溝　検出されなかった。

床面　床面はほぼ平坦であったが、西から東に向かって緩やかに下っており、西壁際と東際の高低差は最大で0.08mである。

掘方　地山を床面としており掘方は存在しなかった。

床下土坑　検出されなかった。

出土遺物　東壁際の床面近くから須恵器椀（１）と紡軸（３）が出土している。なお、ここに掲載した遺物以外に、土師器の甕・壺類破片45点(385ｇ)、須恵器の杯・椀類破片３点(20ｇ)、甕・壺類破片４点(182ｇ)が出土している。

所見　限られた出土遺物からの判断ではあるが、10世紀第１四半期の竪穴建物であると考えられる。

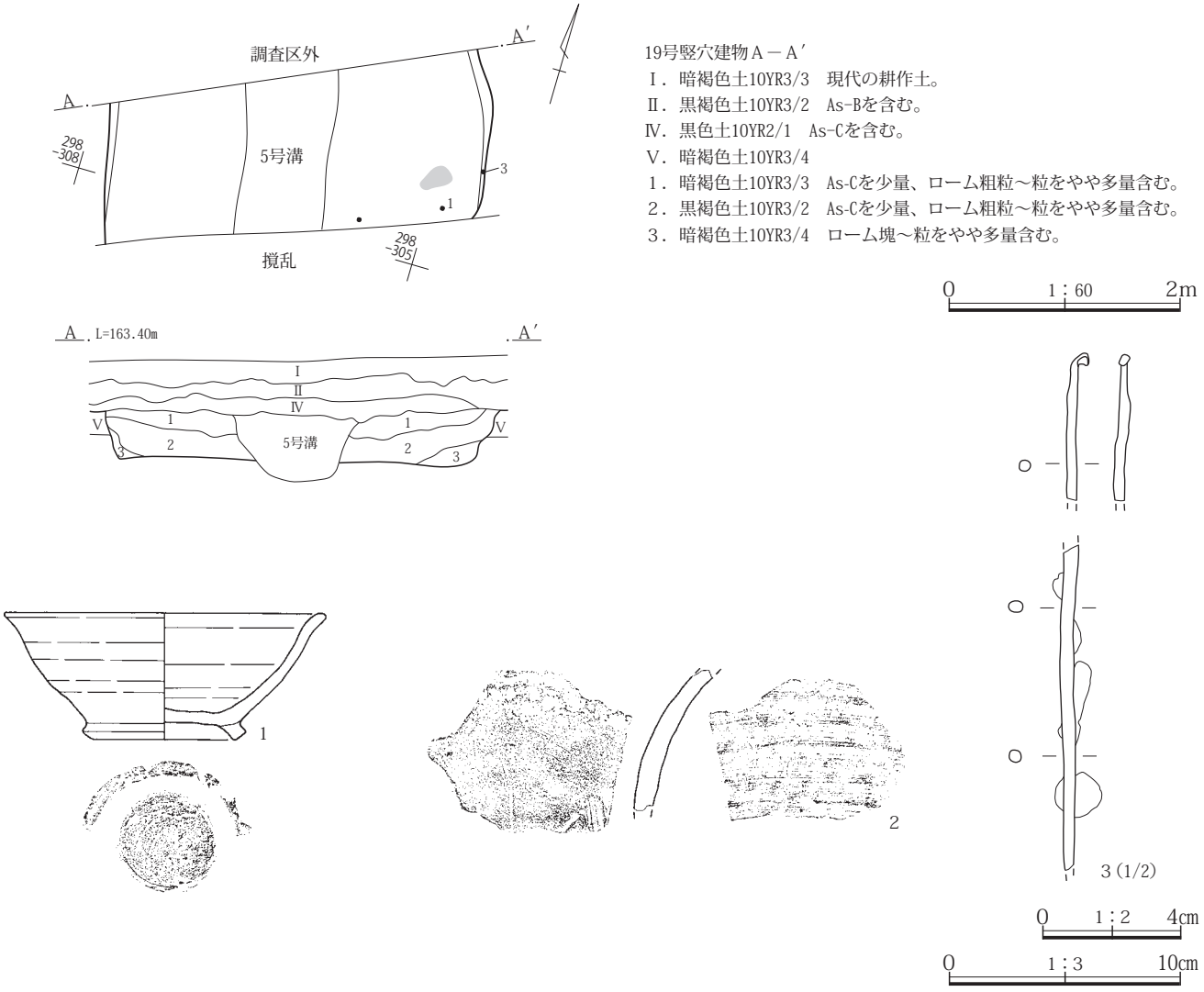

第493図　19号竪穴建物と出土遺物

20号竪穴建物（第494～496図、PL.199～201・405・406）

位置　Ｘ＝41,284～41,288、Ｙ＝－80,308～－80,312（４区）

形状　正方形

規模　長軸3.94m、短軸3.79m

面積　11.109㎡

残存壁高　0.62m

方位　Ｎ－９°－Ｗ、Ｎ－82°－Ｅ

重複　２号溝と重複し、20号竪穴建物が古い。

埋没土　上層は少量のAs-C、ローム粒を含む暗褐色土で埋没していた。中層は少量のAs-C、ローム粗粒～粒を含む黒褐色土で埋没していた。下層は微量のAs-C、やや多量のローム小塊～粒を含む黒褐色土で埋没していた。やや多量のローム小塊～粒を含む下層は、人為的な埋没と考えられる。また、壁際ではやや多量のローム粗粒～粒を含む黒褐色土の堆積が認められたが、これは壁面の崩落によるものと考えられる。

カマド１　北壁の北東隅寄りに位置する。残存長は0.60m、燃焼部幅は0.48mで、壁外に0.15m燃焼部・煙道が伸びる。周辺に焼土粒や灰が分布していたことからカマドと判断され、わずかに認められた高まりを袖の痕跡としたがはっきりしない。袖石は検出されなかった。また、支脚はカマドの廃絶時に抜き取られたと考えられるが、抜き取りを示す痕跡は確認できなかった。

カマド２　東壁の南東隅寄りに位置する。残存長は0.86m、燃焼部幅は0.35mで、壁外に0.62m燃焼部・煙道が伸びる。袖石は検出されなかったが、掘方調査では向かって左側の袖の下部から袖石を据えた痕跡と考えられる浅い窪みを検出した。また、支脚はカマドの廃絶時に抜き取られたと考えられるが、抜き取りを示す痕跡は確認で

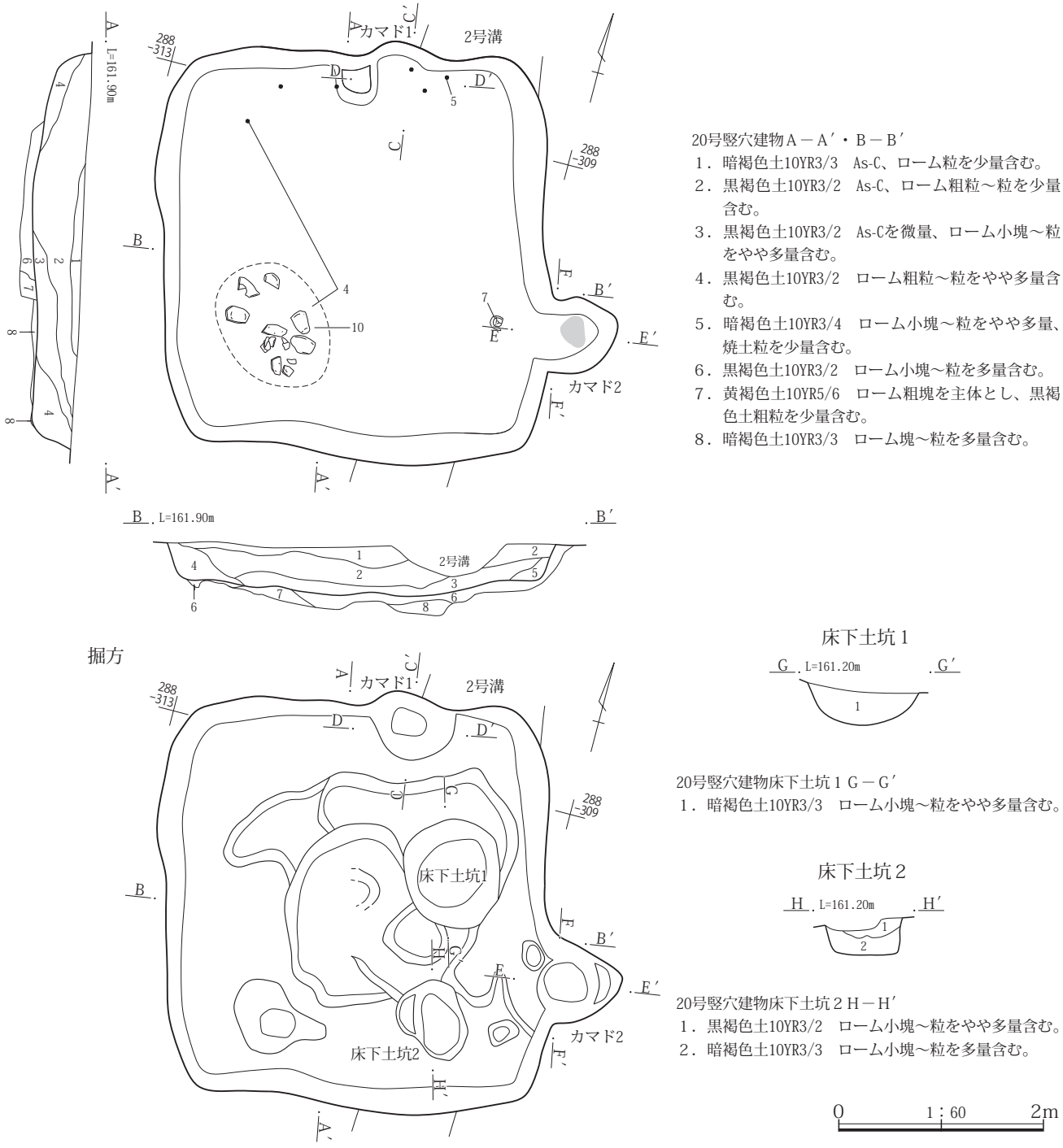

第494図　20号竪穴建物

きなかった。

柱穴　検出されなかった。

貯蔵穴　検出されなかった。

壁際溝　検出されなかった。

床面　床面は中央部が低くなっていたが、これは掘方の深さを反映した経年変化である可能性が考えられる。また、全体的に北西から南東に向かって下っており、北西壁際と南東際の高低差は最大で0.28mである。

掘方　掘方は中央付近が深く、壁寄りが浅い傾向が認められた。床下土坑を除く床面からの深さは、中央付近で概ね0.10～0.20m、壁寄りで0.01～0.08mであった。床面は多量のローム小塊～粒を含む黒褐色土などで、全体がほぼ均質に貼床されていた。

床下土坑　２基の床下土坑の規模（長軸×短軸×深さ）は、床下土坑１が1.06×0.92×0.56m、床下土坑２が0.80×0.62×0.43mである。形状は床下土坑１が楕円形、床

カマド１

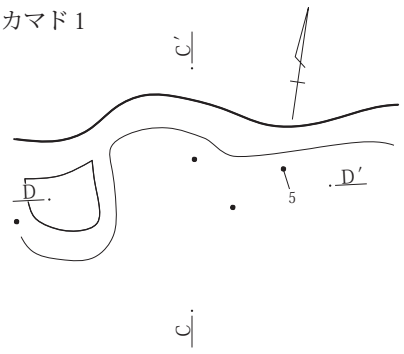

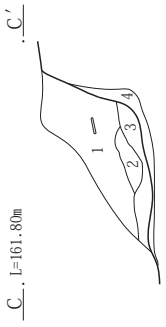

カマド１掘方

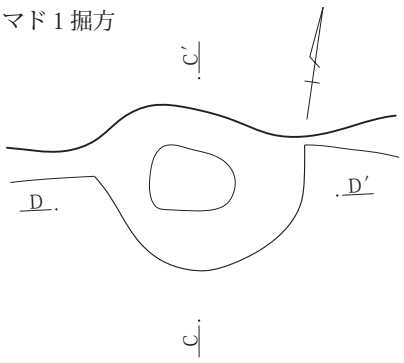

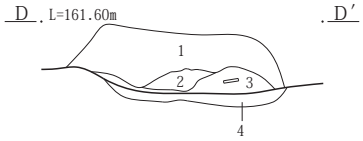

20号竪穴建物カマド１Ｃ－Ｃ′・Ｄ－Ｄ′

１．黒褐色土10YR3/2　As-C、ローム粗粒～粒、焼土粒を少量含む。
２．暗褐色土10YR3/3　As-Cを微量、ローム粗粒～粒、焼土粗粒～粒をやや多量含む。
３．暗褐色土10YR3/3　As-Cを微量、ローム粗粒～粒、焼土粗粒～粒、灰を少量含む。
４．黒褐色土10YR3/2　ローム小塊～粒を多量、焼土粒、灰を微量含む。

カマド２

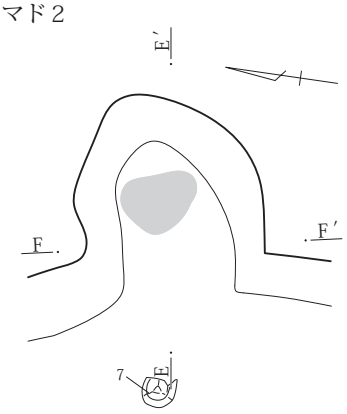

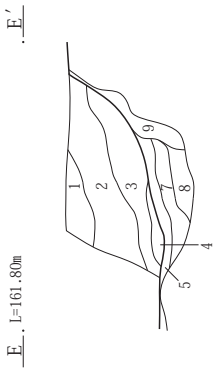

カマド２掘方

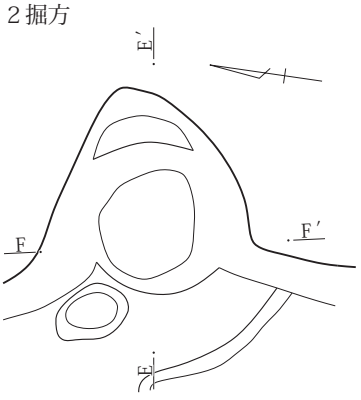

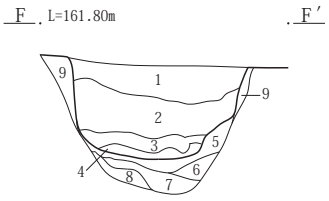

20号竪穴建物カマド２Ｅ－Ｅ′・Ｆ－Ｆ′

１．黒褐色土10YR3/2　As-C、ローム粗粒～粒、焼土粒を少量含む。
２．褐色土10YR4/4　As-Cを微量、ローム小塊～粒を多量、焼土粒を少量含む。
３．暗褐色土7.5YR3/4　ローム小塊～粒、焼土粗粒～粒をやや多量、炭化物粒、灰を少量含む。
４．黒褐色土10YR3/1　ローム粗粒～粒を少量、焼土粗粒～微粒、灰をやや多量含む。
５．暗褐色土10YR3/3　ローム小塊～粒を多量、焼土粒、炭化物粒を少量含む。
６．黒褐色土10YR3/1　ローム小塊～粒を少量含む。
７．黒褐色土10YR3/2　ローム塊～粒を多量含む。
８．黒褐色土10YR3/2　ローム小塊～粒を少量、焼土粒を微量含む。
９．黒褐色土10YR3/2　ローム粗粒～粒をやや多量、焼土粒、炭化物粒を微量含む。

0　1：30　1m

第495図　20号竪穴建物カマド１・２

下土坑２が不整形で、いずれも浅い皿状に掘り込まれていた。床下土坑１は、やや多量のローム小塊～粒を含む暗褐色土で埋没していた。床下土坑２は、やや多量のローム小塊～粒を含む黒褐色土と、多量のローム小塊～粒を含む暗褐色土で埋没していた。粘土を採取したあと人為的に埋められ、その上に貼床されたと考えられる。

出土遺物　底部に螺旋状暗文、体部に斜放射状暗文のある土師器杯(３)が出土したことが特筆される。須恵器杯(７)は、床面から0.20mの位置に逆位で置かれていたものである。また、須恵器甕(10)は、南西隅付近からまとまって出土したものである。なお、ここに掲載した遺物以外に、土師器の杯・椀類破片６点(40ｇ)、甕・壺類破片68点(870ｇ)、須恵器の杯・椀類破片７点(49ｇ)、甕・壺類破片２点(52ｇ)が出土している。

所見　出土遺物から８世紀第３四半期の竪穴建物であると考えられる。

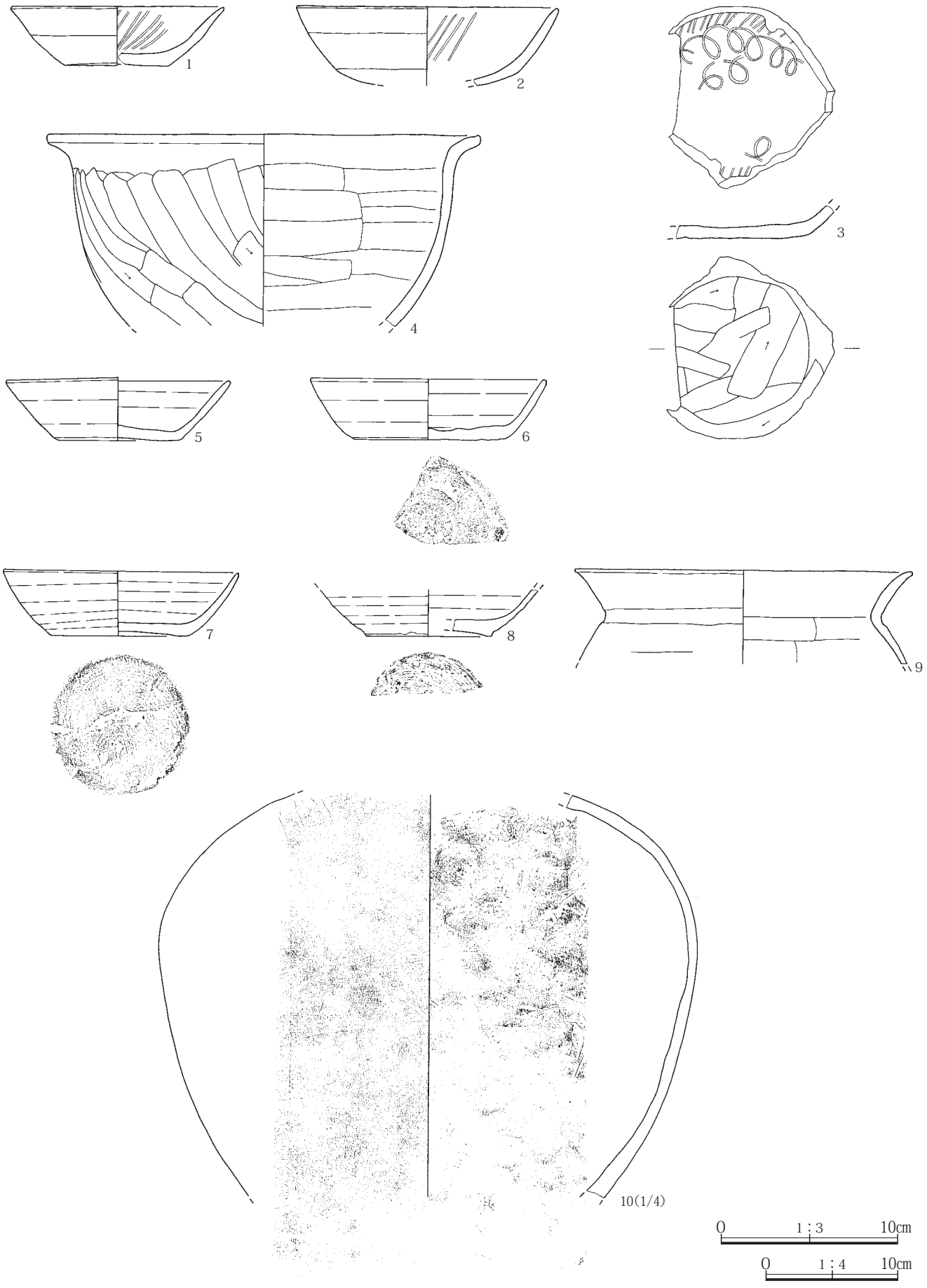

第496図　20号竪穴建物出土遺物

21号竪穴建物Ａ（第497・498図、PL.201・202・406）

位置　Ｘ＝41,304～41,308、Ｙ＝－80,264～－80,267（５区）

形状　正方形

規模　長軸(3.24m)、短軸3.10m

面積　(6.601㎡)

残存壁高　0.38m

方位　Ｎ－107°－Ｅ

重複　調査時には１棟の竪穴建物として調査されたが、整理の段階で２棟に分割した。21号竪穴建物Ｂと重複し、21号竪穴建物Ａが新しい。

埋没土　上層は少量のAs-C、ローム粗粒～粒を含む黒褐色土などで埋没していた。下層は微量のAs-C、やや多量のローム小塊～粒を含む黒褐色土や、やや多量のローム小塊～粒を含む暗褐色土などで埋没していた。やや多量のローム小塊～粒を含む下層は、人為的な埋没と考えられる。

カマド　東壁の南東隅寄りに位置する。ただし、南東隅が調査区外であったことから、向かって左側の袖と、その周辺に分布する焼土粒、炭化物粒を検出したのみである。この左袖は、床下土坑から採取されたと思われる粘土によって構築されていた。

柱穴　検出されなかった。

貯蔵穴　検出されなかった。

壁際溝　南壁を除く範囲から、幅0.25～0.40m、深さ0.03～0.07mの壁際溝を検出した。やや多量のローム粗粒～粒を含む暗褐色土で埋没していたが、竪穴部の埋没土と区別がつかなかったことから、使用時には埋められずに溝状になっていた可能性が考えられる。

床面　床面はほぼ平坦であるが、北から南に向かって緩やかに下っており、北壁際と南壁際の高低差は最大で0.13mである。

掘方　地山を床面としており掘方は存在しなかった。

床下土坑　検出されなかった。

出土遺物　「万」と書かれた須恵器椀（３）と、内外面それぞれに「寺」と書かれた須恵器椀（５）が出土したことが特筆される。これらの遺物は、いずれも埋没土中から出土したものである。なお、ここに掲載した遺物以外に、縄文土器１点、土師器の杯・椀類破片６点(84ｇ)、甕・壺類破片256点(1,925ｇ)、須恵器の杯・椀類破片32点(279ｇ)、甕・壺類破片18点(321ｇ)、近現代の陶磁器破片１点（４ｇ）、礫片１点(25.1ｇ)が出土している。このうち縄文土器(諸磯ｂ式)の胴部破片については、遺構外出土遺物として掲載した。

所見　出土遺物から10世紀第１四半期の竪穴建物であると考えられる。

21号竪穴建物Ｂ（第497図、PL.201・202）

位置　Ｘ＝41,303～41,305、Ｙ＝－80,265～－80,267（５区）

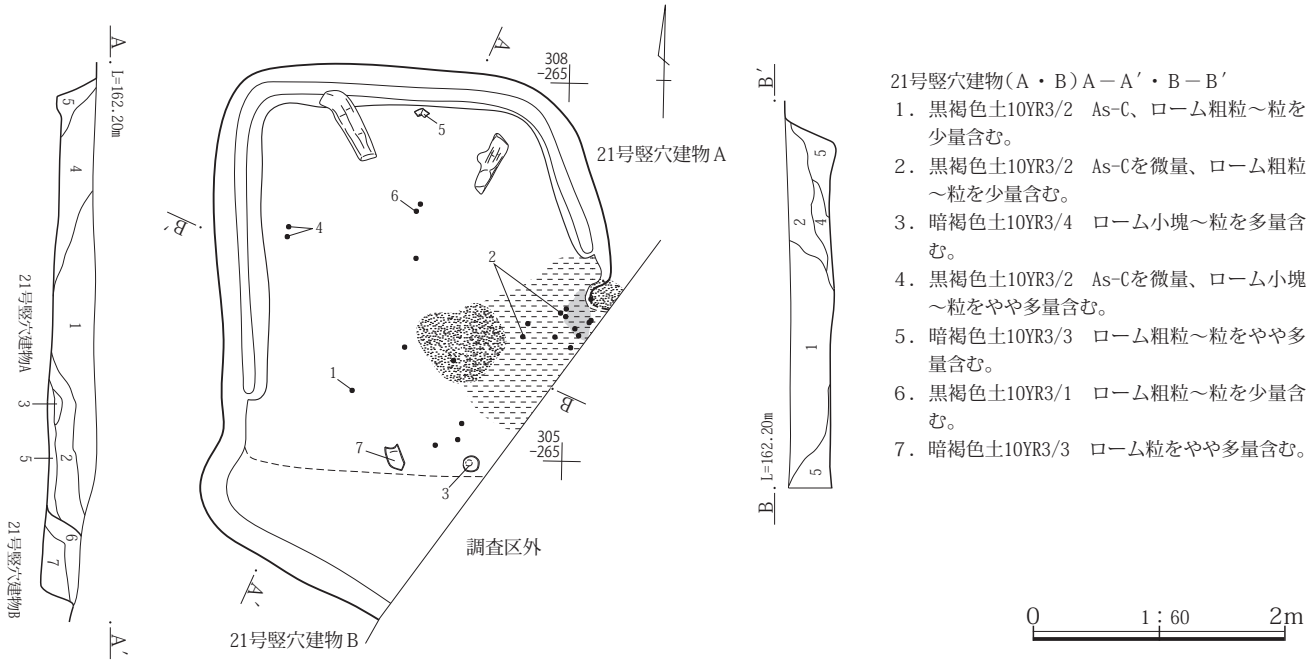

21号竪穴建物（A・B）A－A′・B－B′

1．黒褐色土10YR3/2　As-C、ローム粗粒～粒を少量含む。
2．黒褐色土10YR3/2　As-Cを微量、ローム粗粒～粒を少量含む。
3．暗褐色土10YR3/4　ローム小塊～粒を多量含む。
4．黒褐色土10YR3/2　As-Cを微量、ローム小塊～粒をやや多量含む。
5．暗褐色土10YR3/3　ローム粗粒～粒をやや多量含む。
6．黒褐色土10YR3/1　ローム粗粒～粒を少量含む。
7．暗褐色土10YR3/3　ローム粒をやや多量含む。

第497図　21号竪穴建物Ａ・Ｂ



第498図　21号竪穴建物Ａ出土遺物

形状　調査範囲が限定的であることから、形状は不明である。

規模　長軸(1.85m)、短軸(1.33m)

面積　(1.257㎡)

残存壁高　0.28m

方位　Ｎ－60°－Ｗ

重複　調査時には１棟の竪穴建物として調査されたが、整理の段階で２棟に分割した。21号竪穴建物Ａと重複し、21号竪穴建物Ｂが古い。

埋没土　少量のローム粗粒～粒を含む黒褐色土と、やや多量のローム粒を含む暗褐色土で埋没していた。

カマド　検出されなかった。ただし、東半が調査区外であったことから、カマドはこの未調査部分に存在した可能性が高いと考えられる。

柱穴　検出されなかった。

貯蔵穴　検出されなかった。

壁際溝　検出されなかった。

床面　調査範囲の床面はほぼ平坦である。

掘方　地山を床面としており掘方は存在しなかった。

床下土坑　検出されなかった。

出土遺物　埋没土中から出土した遺物は、すべて21号竪穴建物の遺物として取り上げられたことから、21号竪穴建物Ａにまとめて記載した。

所見　21号竪穴建物Ａとの重複関係から、10世紀第１四半期以前の竪穴建物であると考えられる。

22号竪穴建物(第499図、PL.202・406)

位置　Ｘ＝41,289～41,291、Ｙ＝－80,316～－80,317(４区)

形状　調査範囲が限定的であることから、形状は不明である。

規模　長軸2.53m、短軸(0.93m)

面積　(1.446㎡)

残存壁高　0.27m

方位　Ｎ－０°

重複　なし

埋没土　上層は少量のAs-C、ローム粗粒～粒を含む黒褐色土などで埋没していた。下層は微量のAs-C、少量のローム粗粒～粒を含む黒褐色土で埋没していた。壁際ではやや多量のローム粗粒～粒を含む暗褐色土の堆積が認められたが、これは壁面の崩落によるものと考えられる。

カマド　検出されなかった。西半が調査区外であったが、この位置にカマドが存在していたとは考えにくい。このような状況から、本竪穴建物はカマドをもたない竪穴状

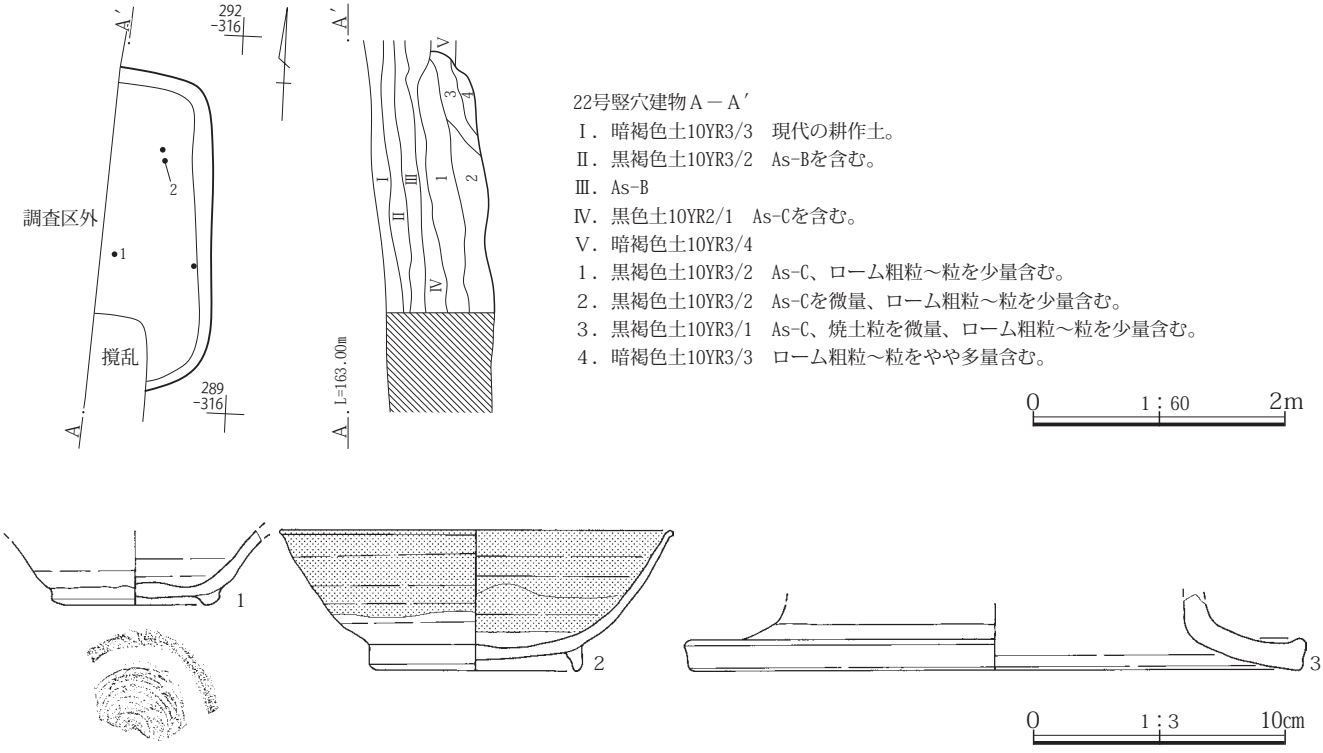

第499図　22号竪穴建物と出土遺物

遺構である可能性が考えられる。

柱穴　検出されなかった。

貯蔵穴　検出されなかった。

壁際溝　検出されなかった。

床面　床面は北から南に向かって緩やかに下っており、北壁際と南壁際の高低差は最大で0.12mである。

掘方　地山を床面としており掘方は存在しなかった。

床下土坑　検出されなかった。

出土遺物　須恵器椀（１）、灰釉陶器椀（２）、須恵器甑（３）を掲載したが、これらはいずれも埋没土中から出土したものである。なお、ここに掲載した遺物以外に、土師器の杯・椀類破片５点(24ｇ)、須恵器の甕・壺類破片２点(62ｇ)が出土している。

所見　出土遺物から10世紀前半の竪穴状遺構である可能性が考えられる。

23号竪穴建物（第500～502図、PL.202・203・406・407）

位置　Ｘ＝41,268～41,271、Ｙ＝－80,304～－80,307（４区）

形状　不整形

規模　長軸3.35m、短軸2.78m

面積　(7.123㎡)

残存壁高　0.29m

方位　Ｎ－105°－Ｅ

重複　12号竪穴建物と重複し、23号竪穴建物が新しい。

埋没土　主に少量のAs-C、ローム粒、微量の焼土粒を含む黒褐色土で埋没していた。

カマド　東壁の南東隅寄りに位置する。残存長は0.48m、燃焼部幅は0.18mで、壁外に0.43m燃焼部・煙道が伸びる。両袖の袖石と天井架構材が原位置を保っていた。向かって左側の袖石は、長さ0.27m、幅0.19m、厚さ0.18m、向かって右側の袖石は、長さ0.32m、幅0.15m、厚さ0.12m、天井架構材は、長さ0.31m、幅0.19m、厚さ0.14mである。また、支脚は本竪穴建物の廃絶時に抜き取られた可能性が考えられるが、抜き取りを示す痕跡は確認できなかった。掛け口には口縁部を輪切りにした甕（９）が逆位で置かれていたが、これは掛け口を補強するためのものであると考えられる。

柱穴　検出されなかった。

貯蔵穴　検出されなかった。

壁際溝　検出されなかった。

床面　床面はほぼ平坦である。

掘方　カマドの下部を除いて掘方は存在しなかった。

床下土坑　検出されなかった。

出土遺物　少なくとも土師器甕は４個体（６～９）、羽釜は２個体(10・11)が確認されており、このうち７・９・

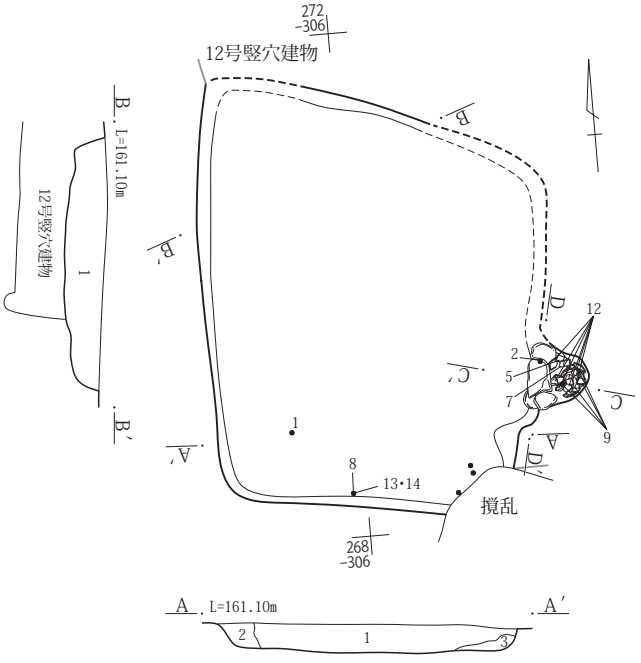

23号竪穴建物Ａ－Ａ′・Ｂ－Ｂ′
１．黒褐色土10YR3/1　As-C、ローム粒を少量、焼土粒を微量含む。
２．黒褐色土10YR3/1　As-C、焼土粒を微量、ローム粗粒～粒を少量含む。
３．黒褐色土10YR3/1　ローム粗粒～粒を少量含む。

0　1：60　2m

第500図　23号竪穴建物

カマド掘方

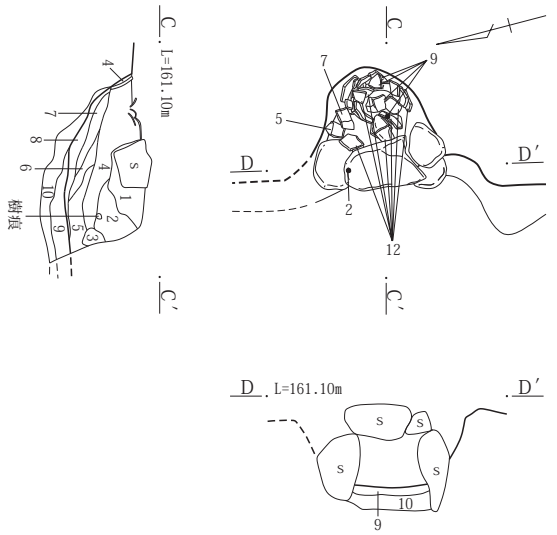

23号竪穴建物カマドＣ－Ｃ′・Ｄ－Ｄ′

１．褐灰色土10YR4/1　As-C、焼土粒を微量、ローム小塊～粒をやや多量含む。
２．黒褐色土10YR3/1　As-C、焼土粒を微量、ローム粗粒～粒を少量含む。
３．黒褐色土10YR3/1　As-Cを微量、ローム小塊～粒を少量含む。
４．暗褐色土10YR3/3　ローム粒、焼土粒を微量含む。粘性やや強い。
５．暗褐色土10YR3/3　As-C、焼土粒を微量含む。締まりやや弱い。
６．暗褐色土10YR3/3　ローム粒、焼土粒を少量含む。
７．暗褐色土10YR3/3　焼土粒、灰を少量含む。
８．黒褐色土10YR3/1　焼土粒を少量、灰をやや多量含む。
９．暗褐色土10YR3/3　ローム小塊～粒をやや多量、焼土粒、炭化物粒を微量含む。
10．黒褐色土10YR2/2　ローム小塊～粒を少量、焼土粒を微量含む。

0　1：30　1m

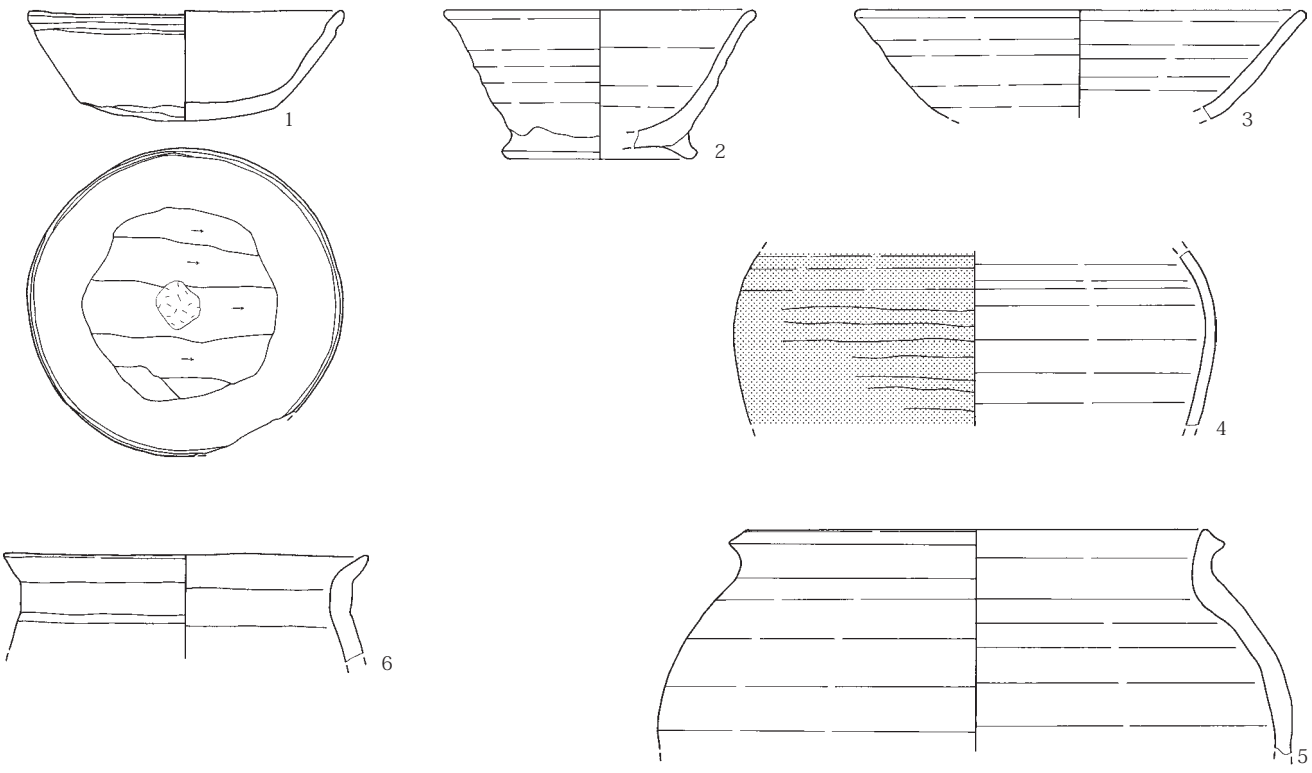

0　1：3　10cm

第501図　23号竪穴建物カマドと出土遺物（１）

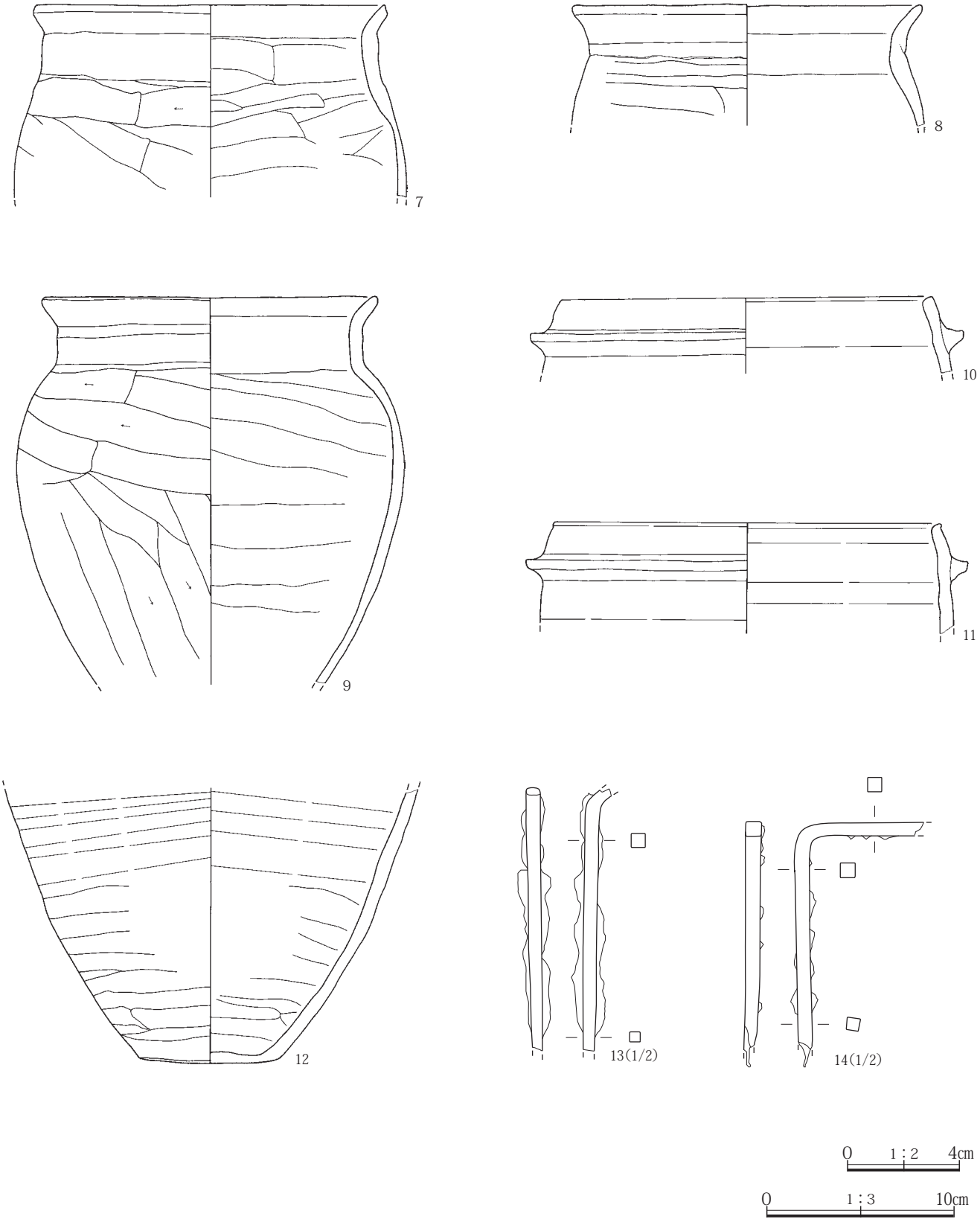

第502図　23号竪穴建物出土遺物（２）

12はカマド内から出土したものである。なお、ここに掲載した遺物以外に、土師器の甕・壺類破片133点(1,040ｇ)、須恵器の杯･椀類破片20点(155ｇ)が出土している。

所見　出土遺物から10世紀前半の竪穴建物であると考えられる。

24号竪穴建物（第503・504図、PL.203・204・407）

位置　Ｘ＝41,304～41,306、Ｙ＝－80,286～－80,290（５区）

形状　調査範囲が限定的であることから、形状は不明である。

規模　長軸3.36m、短軸(2.03m)

面積　(4.656㎡)

残存壁高　0.40m

方位　Ｎ－104°－Ｅ

重複　25号竪穴建物と重複し、24号竪穴建物が新しい。

埋没土　上層は少量のAs-C、微量のローム粒、やや多量の暗褐色土小塊～粒を含む黒褐色土などで埋没していた。下層は微量のAs-C、やや多量のローム粗粒～粒、少量の焼土粒を含む暗褐色土などで埋没していた。

カマド　本竪穴建物の南半は調査区外であったため推測ではあるが、東壁のほぼ中央に位置すると考えられる。残存長は1.11m、燃焼部幅は(0.48m)で、壁外に0.65m燃焼部・煙道が伸びる。袖石は検出されなかったが、カマド周辺には長さ0.20～0.25mの礫が散乱しており、これらが袖石として使用されていた可能性が考えられる。また、支脚は本竪穴建物の廃絶時に抜き取られたと考えられ、掘方調査では支脚を据えた痕跡であると考えられる浅い皿状の窪みを２か所検出した。燃焼部からカマド前の床面はやや窪んでおり、周囲との高低差は最大で0.05mであった。その要因として、カマド内から灰を掻き出すなどの作業をしたことが想定できる。

柱穴　Ｐ１は西壁際に位置し、規模は長軸0.32m、短軸0.27m、深さ0.65m、形状は楕円形である。どのような機能を有するかは不明である。

貯蔵穴　検出されなかった。

壁際溝　調査範囲のほぼすべてで、幅0.16～0.34m、深さ0.01～0.08mの壁際溝を検出した。微量のAs-C、焼土粒、やや多量のローム塊を含む黒褐色土で埋没していたが、竪穴部の埋没土と区別がつかなかったことから、使用時には埋められずに溝状になっていた可能性が考えられる。

床面　床面はほぼ平坦である。

掘方　カマドの下部、床下土坑１と、数か所の浅いピット状の窪みを除いて、掘方は存在しなかった。

床下土坑　床下土坑１は中央やや北寄りに位置し、規模は長軸1.43m、短軸(1.40m)、深さ0.14mである。形状は円形に近い不整形で、浅い皿状に掘り込まれていた。やや多量のローム塊～粒、微量の焼土粒を含む黒褐色土で埋没していた。粘土を採取したあと人為的に埋められ、その上面がそのまま床面とされたと考えられる。

出土遺物　「寺」と書かれた須恵器椀（１）が出土したことが特筆される。この１は北壁際の床面から出土したものである。羽釜は少なくとも２個体（７・８）が確認されており、このうち７は掘方調査において、８は埋没土中から出土したものである。なお、ここに掲載した遺物以外に、土師器の杯・椀類破片２点(10ｇ)、甕・壺類破片42点(651ｇ)、須恵器の杯・椀類破片30点(330ｇ)、甕・壺類破片16点(402ｇ)が出土している。

所見　出土遺物から10世紀第２四半期の竪穴建物であると考えられる。

25号竪穴建物（第503・504図、PL.203）

位置　Ｘ＝41,304～41,306、Ｙ＝－80,289～－80,290（５区）

形状　調査範囲が限定的であることから、形状は不明である。

規模　長軸(1.48m)、短軸(0.84m)

面積　(0.613㎡)

残存壁高　0.39m

方位　Ｎ－０°

重複　24号竪穴建物と重複し、25号竪穴建物が古い。

埋没土　微量のAs-C、少量のローム粒、暗褐色土粒を含む黒褐色土で埋没していた。

カマド　検出されなかった。24号竪穴建物との重複部分や調査区外に存在していた可能性が考えられる。

柱穴　検出されなかった。

貯蔵穴　検出されなかった。

壁際溝　検出されなかった。

床面　調査範囲の床面はほぼ平坦である。

掘方　地山を床面としており掘方は存在しなかった。

床下土坑　検出されなかった。

出土遺物　埋没土中から須恵器椀(25竪-１)が出土している。なお、ここに掲載した以外に出土遺物はない。

所見　出土遺物や24号竪穴建物との重複関係から、10世紀前半の竪穴建物であると考えられる。

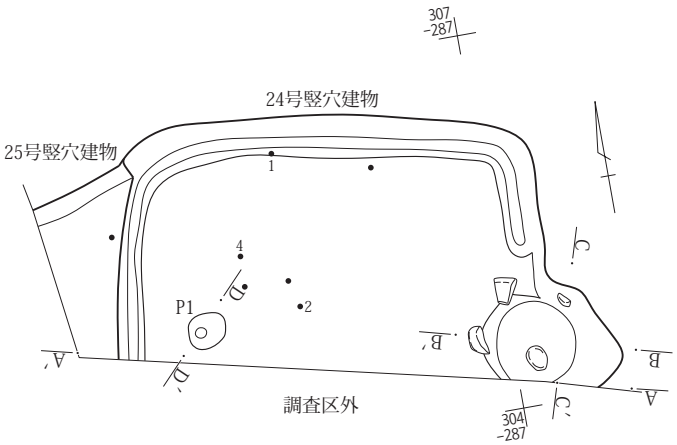

掘方

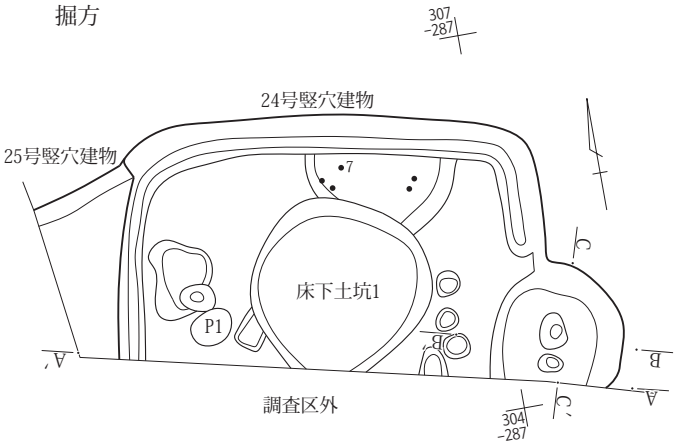

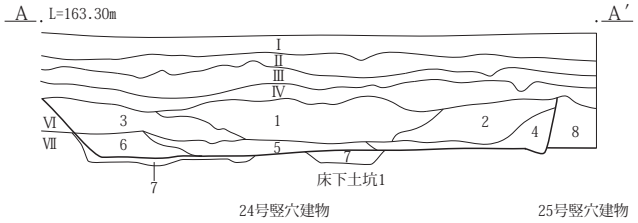

24号・25号竪穴建物Ａ－Ａ′

Ⅰ．暗褐色土10YR3/3　現代の耕作土。
Ⅱ．黒褐色土10YR3/2　As-Bを含む。
Ⅲ．As-B
Ⅳ．黒色土10YR2/1　As-Cを含む。
Ⅵ．黒色土10YR2/1　灰白色軽石細粒(As-Dか)を含む。
Ⅶ．黒褐色土7.5YR3/1　漸移層。
１．黒褐色土10YR3/1　As-Cを少量、ローム粒を微量、暗褐色土小塊～粒をやや多量含む。
２．黒褐色土10YR3/1　As-C、ローム粒、暗褐色土小塊～粒を少量含む。
３．暗褐色土10YR3/3　As-C、ローム粒、焼土粒を少量含む。
４．黒褐色土10YR3/2　As-C、焼土粒を微量、ローム粒をやや多量含む。
５．暗褐色土10YR3/3　As-Cを微量、ローム粗粒～粒をやや多量、焼土粒を少量含む。
６．暗褐色土10YR3/3　ローム小塊～粒をやや多量、焼土粗粒～粒を少量含む。
７．黒褐色土10YR3/2　ローム塊～粒をやや多量、焼土粒を微量含む。締まりやや強い。
８．黒褐色土10YR3/1　As-Cを微量、ローム粒、暗褐色土粒を少量含む。

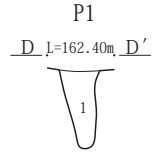

24号竪穴建物Ｐ１Ｄ－Ｄ′

１．黒褐色土10YR3/1　As-C粒、ローム粒を微量含む。締まり弱い。

0　1：60　2m

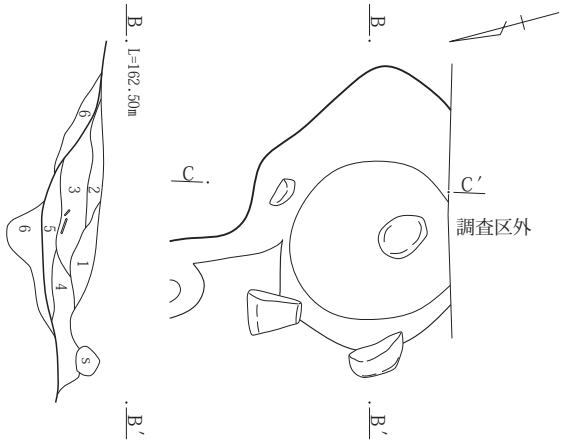

カマド掘方

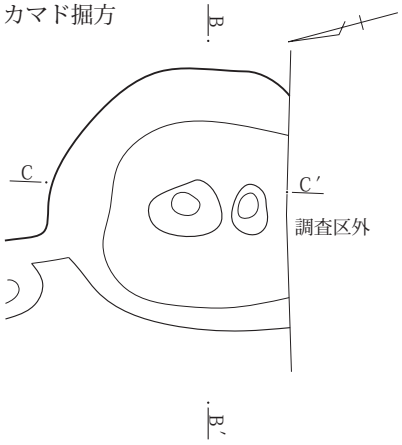

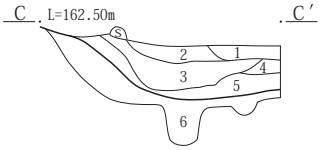

24号竪穴建物カマドＢ－Ｂ′・Ｃ－Ｃ′

１．黒褐色土10YR3/1　As-Cを微量、ローム粒、焼土粒を少量含む。
２．暗褐色土7.5YR3/3　ローム粗粒～粒を少量、焼土粗粒～粒をやや多量含む。
３．褐色土7.5YR4/3　ローム粒を少量、焼土小塊～粒を多量含む。
４．黒褐色土7.5YR3/2　焼土粗粒～粒をやや多量、灰を少量含む。締まりやや弱い。
５．黒褐色土10YR3/1　焼土粒を少量、灰をやや多量含む。締まりやや弱い。
６．黒褐色土10YR3/2　ローム塊～粒をやや多量、焼土粒を少量含む。締まりやや強い。

0　1：30　1m

第503図　24号・25号竪穴建物・カマド

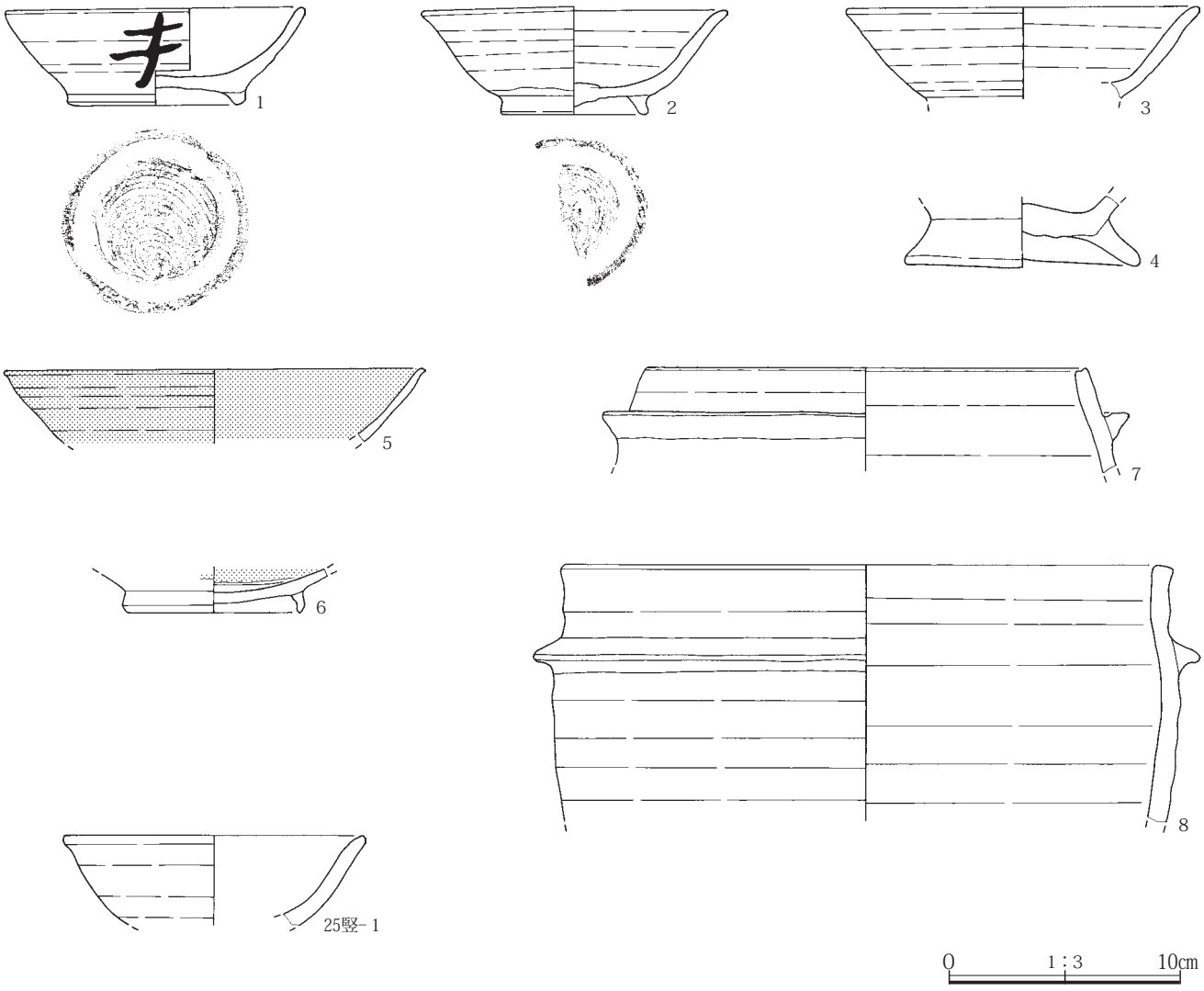

第504図　24号・25号竪穴建物出土遺物

26号竪穴建物（第505～507図、PL.205・206・407）

位置　X＝41,293～41,297、Y＝－80,301～－80,304（４区）

形状　長方形

規模　長軸3.86m、短軸3.23m

面積　8.331㎡

残存壁高　0.61m

方位　N－95°－E

重複　24号土坑と重複し、26号竪穴建物が新しい。

埋没土　上層は微量のAs-C、やや多量の暗褐色土粗粒～粒を含む黒褐色土などで埋没していた。下層は微量のローム粒、暗褐色土粒を含む黒褐色土などで埋没していた。

カマド　東壁の南東隅寄りに位置する。残存長は0.75m、燃焼部幅は0.43mで、壁外に0.48m燃焼部・煙道が伸びる。崩落した天井は、床下土坑から採取されたと思われる粘土によって構築されていた。袖石は検出されなかった。また、支脚はカマドの廃絶時に抜き取られたと考えられるが、抜き取りを示す痕跡は確認できなかった。

柱穴　検出されなかった。

貯蔵穴　南東隅に位置し、規模は長軸0.79m、短軸0.65m、深さ0.29m、形状は楕円形である。上層は微量のローム粒、焼土粒、炭化物粒を含む黒褐色土、下層は少量のローム粒、焼土粒を含む黒褐色土で埋没していた。

壁際溝　東壁や南壁の一部を除く範囲から、幅0.19～0.32m、深さ0.03～0.10mの壁際溝を検出した。少量のローム粒、暗褐色土粒を含む黒褐色土で埋没していたが、竪穴部の埋没土と区別がつかなかったことから、使用時には埋められずに溝状になっていた可能性が考えられる。

床面　床面はほぼ平坦で、全体的に硬化していた。

掘方　掘方はカマドの下部やピットを除けば全体的に非常に浅く、床面からの深さは概ね0.02～0.08mであった。掘方調査では２基のピットを検出したが、それぞれのピットの規模(長軸×短軸×深さ)は、Ｐ１が0.30×0.25×0.21m、Ｐ２が0.25×0.20×0.33m、形状はいずれも楕円形である。床面は少量のローム粗粒～粒を含む黒褐色土で、全体が均質に貼床されていた。

床下土坑　検出されなかった。

出土遺物　須恵器椀(２)は、貯蔵穴の底部付近に正位で置かれていたものである。少なくとも土師器甕は６個体(７・８・10～13)、羽釜は２個体(14・15)が確認されており、このうち７を除くすべてがカマド内やその周辺から出土したものである。

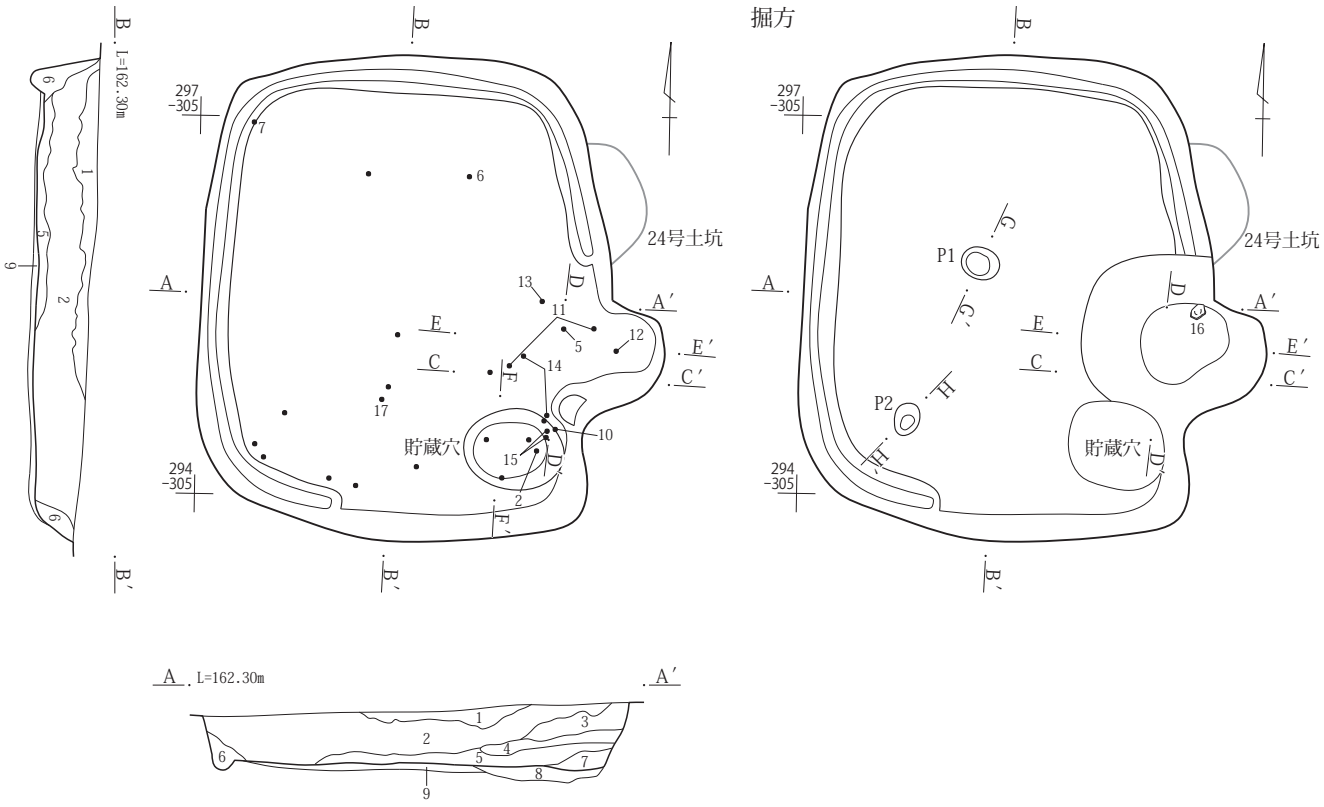

26号竪穴建物Ａ－Ａ′・Ｂ－Ｂ′
１．黒褐色土10YR3/1　As-C、暗褐色土粒を少量含む。
２．黒褐色土10YR3/2　As-Cを微量、暗褐色土粗粒～粒をやや多量含む。
３．黒褐色土10YR3/2　ローム粒、暗褐色土粗粒～粒をやや多量、焼土粒を微量含む。
４．暗褐色土10YR3/3　ローム粗粒～粒をやや多量、焼土粒を少量含む。
５．黒褐色土10YR3/1　ローム粒、暗褐色土粒を微量含む。
６．黒褐色土10YR3/2　ローム粒、暗褐色土粒を少量含む。
７．にぶい黄褐色土10YR5/4　ローム塊～小塊を主体とし、黒褐色土粗粒、焼土粗粒、灰を少量含む。
８．黒褐色土10YR3/2　ローム小塊～粒を多量、焼土粒を少量含む。締まりやや強い。
９．黒褐色土10YR3/1　ローム粗粒～粒を少量含む。締まり強い。

26号竪穴建物貯蔵穴Ｆ－Ｆ′
１．黒褐色土10YR3/1　ローム粒、焼土粒、炭化物粒を微量含む。
２．黒褐色土10YR3/2　ローム粒、焼土粒を少量含む。

26号竪穴建物Ｐ１・Ｐ２Ｇ－Ｇ′・Ｈ－Ｈ′
１．黒褐色土10YR3/1　ローム小塊～粒を少量含む。締まりやや弱い。

0　1：60　2m

第505図　26号竪穴建物

カマド掘方

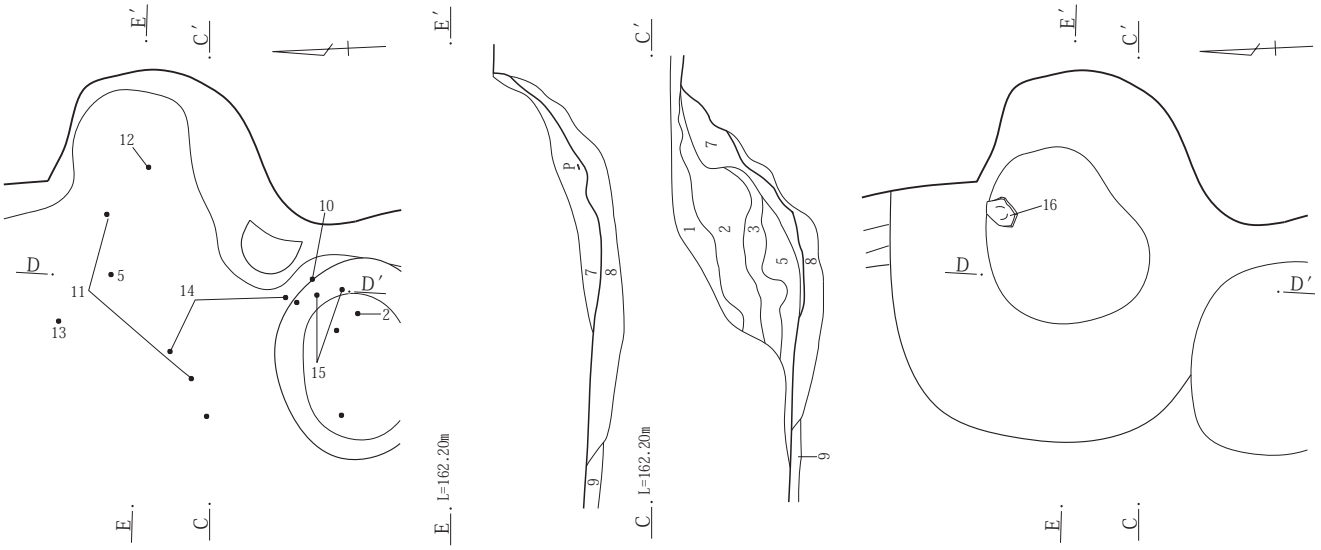

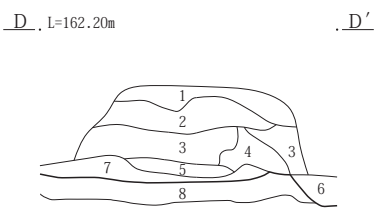

26号竪穴建物カマドＣ－Ｃ′～Ｅ－Ｅ′

１．黒褐色土10YR3/2　ローム粒、暗褐色土粗粒～粒をやや多量、焼土粒を少量含む。
２．暗褐色土10YR3/3　ローム小塊～粒をやや多量、焼土粒を少量含む。
３．黒褐色土10YR3/2　ローム粗粒～粒、暗褐色土粗粒～粒をやや多量、焼土粒を微量含む。
４．暗褐色土10YR3/4　ローム粒をやや多量含む。
５．にぶい黄褐色土10YR4/3　ローム小塊～粒を多量、焼土粒を少量含む。
６．黒褐色土10YR3/1　ローム粒、焼土粒、炭化物粒を微量含む。
７．にぶい黄褐色土10YR5/4　ローム塊～小塊を主体とし、黒褐色土粗粒、焼土粗粒、灰を少量含む。
８．黒褐色土10YR3/2　ローム小塊～粒を多量、焼土粒を少量含む。締まりやや強い。
９．黒褐色土10YR3/1　ローム粗粒～粒を少量含む。締まり強い。

0　1：30　1m

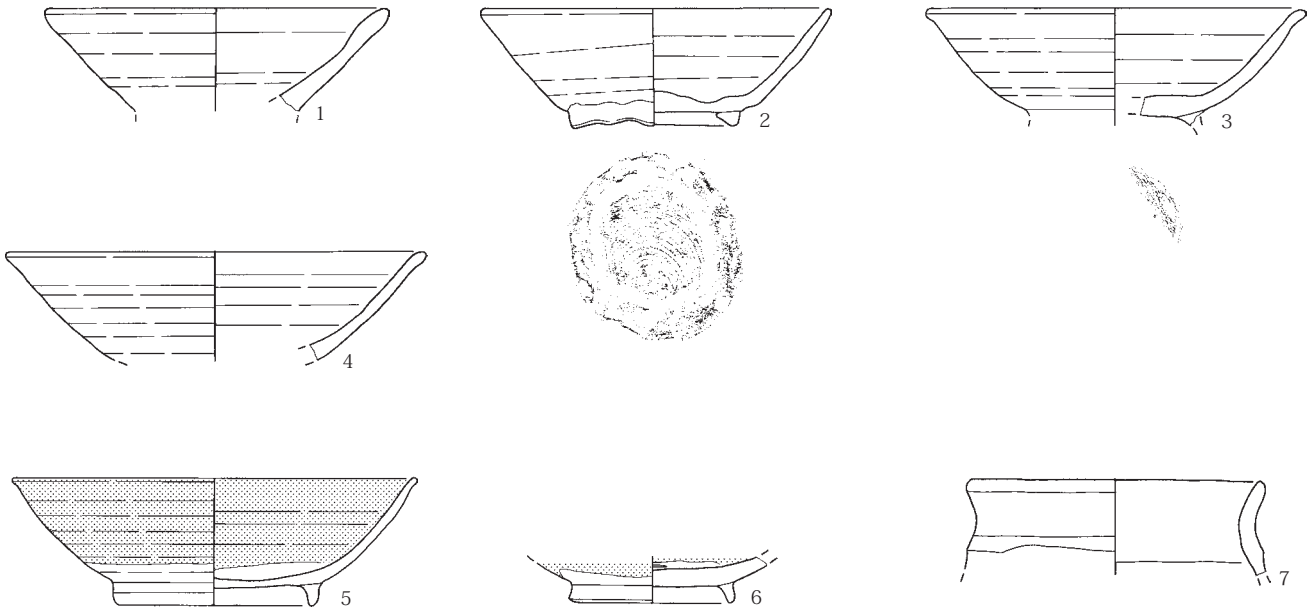

0　1：3　10cm

第506図　26号竪穴建物カマドと出土遺物（１）

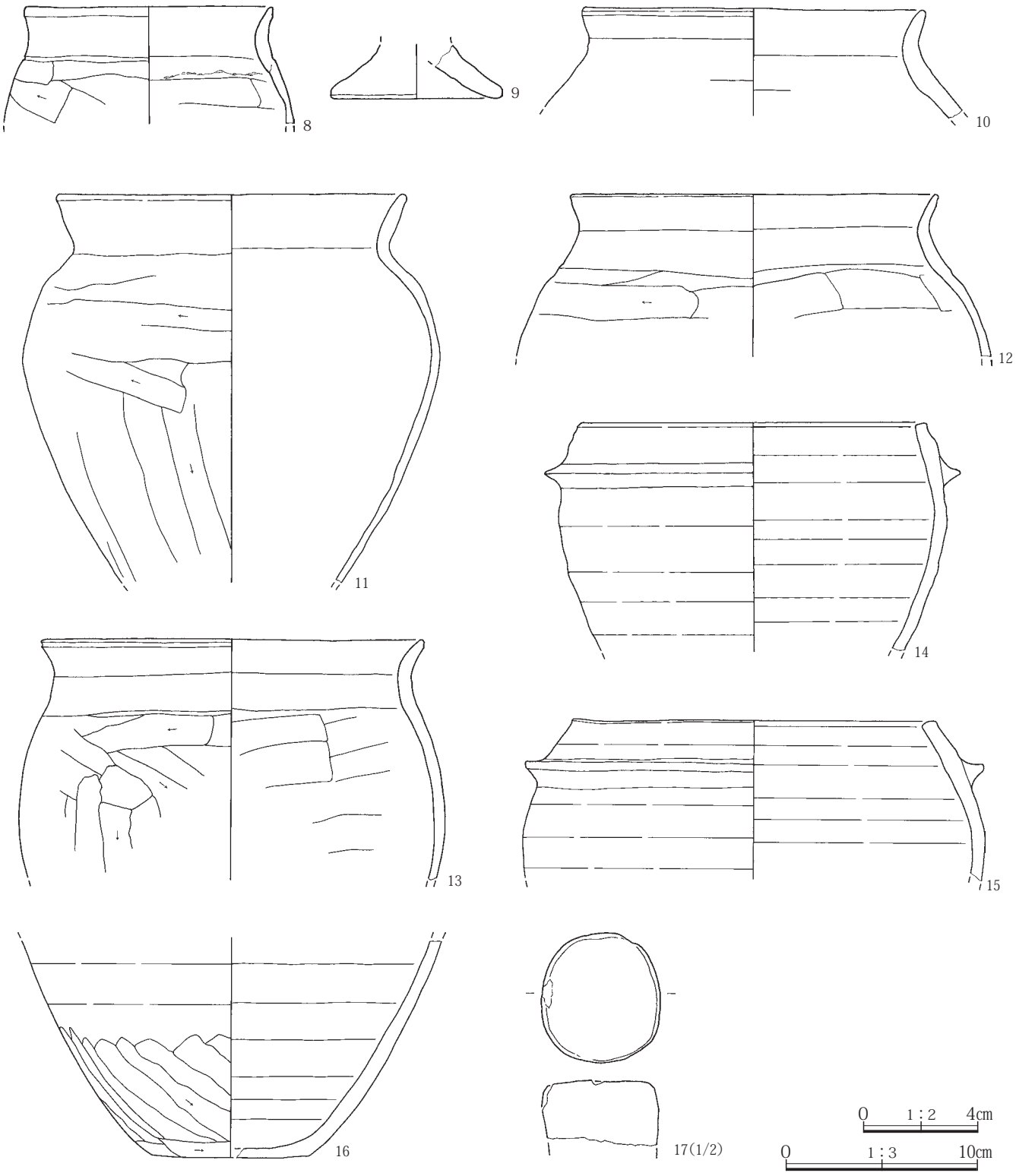

第507図　26号竪穴建物出土遺物（２）

なお、ここに掲載した遺物以外に、土師器の杯・椀類破片５点(28ｇ)、甕・壺類破片118点(2,185ｇ)、須恵器の杯・椀類破片19点(247ｇ)、甕・壺類破片26点(1,101ｇ)、二次加工ある剝片１点(3.2ｇ)、剝片１点(2.9ｇ)が出土している。

所見　出土遺物から10世紀第１四半期の竪穴建物であると考えられる。

27号竪穴建物（第508・509図、PL.207・208・408）

位置　X＝41,289～41,293、Y＝－80,295～－80,298（４区）

形状　正方形

規模　長軸2.67m、短軸2.63m

面積　5.505㎡

残存壁高　0.53m

方位　N－72°－E

重複　なし

埋没土　上層は少量のAs-C、ローム粗粒～粒を含む黒褐色土などで埋没していた。下層は微量のAs-C、少量のローム小塊～粒を含む黒褐色土などで埋没していた。ローム小塊～粒を含む下層は、人為的な埋没の可能性が考えられる。

カマド　東壁の南東隅寄りに位置する。残存長は0.71m、燃焼部幅は0.35mで、壁外に0.24m煙道が伸びる。崩落した天井、側壁、奥壁は、床下土坑から採取されたと思われる粘土によって構築されていた。また、燃焼部やカマド前の床面にも粘土が貼られていた。袖石は検出されなかったが、南西隅付近には多数の礫が散乱しており、これらはカマドの構築材の一部であると考えられる。また、支脚は抜き取られずに残存しており、長さ0.15m、幅0.12m、厚さ0.06mである。

柱穴　検出されなかった。

貯蔵穴　検出されなかった。

壁際溝　検出されなかった。

床面　床面はほぼ平坦である。

掘方　調査時にはカマドの下部、床下土坑１を除いて掘方は存在しないと判断されたが、全景写真を見ると床面はローム塊を含む黒褐色土で覆われていることがわかる。このことから、床面全体に貼床されていた可能性が考えられる。

床下土坑　床下土坑１は北東隅に位置し、規模は長軸1.06m、短軸0.94m、深さ0.19mである。形状は不整形で、浅い皿状に掘り込まれていた。少量の黒褐色土塊を含むローム粗粒～粒を主体とする黄褐色土で埋没してい

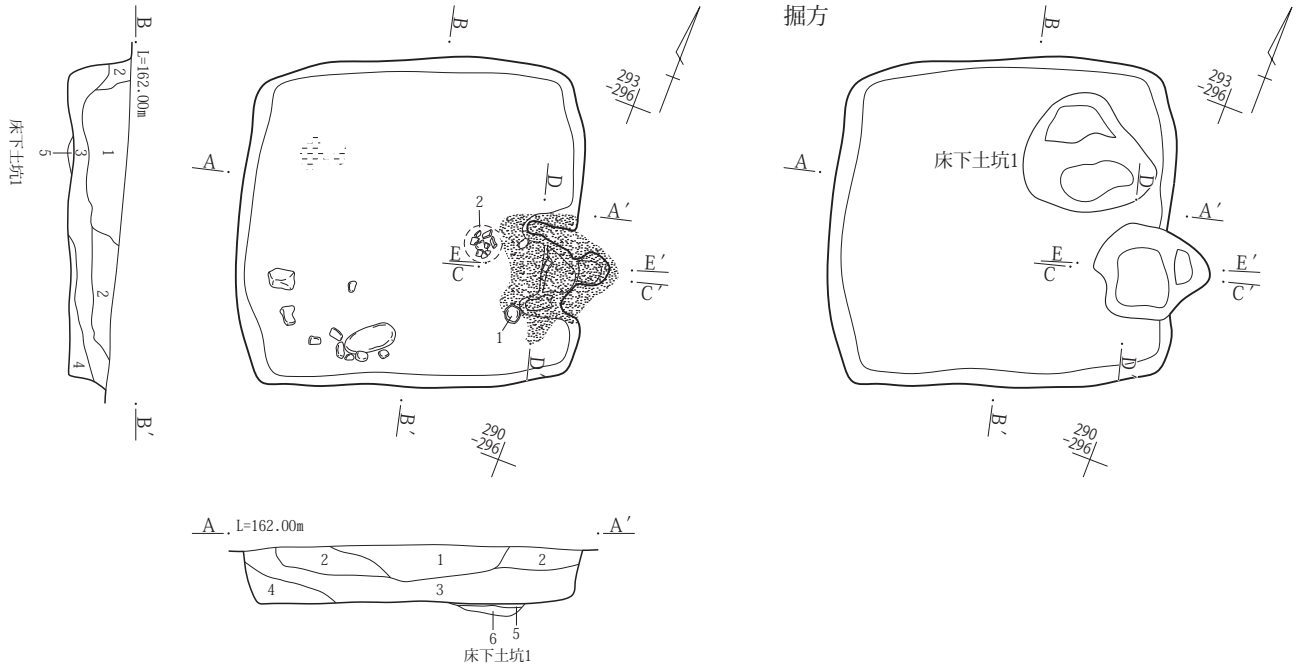

27号竪穴建物Ａ－Ａ′・Ｂ－Ｂ′
１．黒褐色土10YR3/1　As-C、ローム粗粒～粒を少量含む。
２．黒褐色土10YR3/2　As-Cを微量、ローム粗粒～粒を少量含む。
３．黒褐色土10YR3/1　As-Cを微量、ローム小塊～粒を少量含む。
４．黒褐色土10YR3/1　As-C、ローム粒を微量含む。
５．黒褐色土10YR3/2　As-Cを微量、ローム小塊～粒をやや多量含む。締まり非常に強い。
６．黄褐色土10YR5/6　ローム粗粒～粒を主体とし、黒褐色土小塊を少量含む。

0　1：60　2m

第508図　27号竪穴建物

た。底面が下位に存在する粘土層まで達していないことから、粘土採取を目的に掘られたものであるとは考えられない。人為的に埋められ、その上に貼床されたと考えられる。

出土遺物　土師器杯（１）は、カマド脇の床面に正位で置かれていたものである。また、土師器甕（２）は、カマド前の床面からまとまって出土したものである。なお、ここに掲載した遺物以外に、土師器の杯･椀類破片３点(22ｇ)、甕・壺類破片13点(142ｇ)、須恵器の杯・椀類破片１点(５ｇ)が出土している。

所見　出土遺物から６世紀後半の竪穴建物であると考えられる。

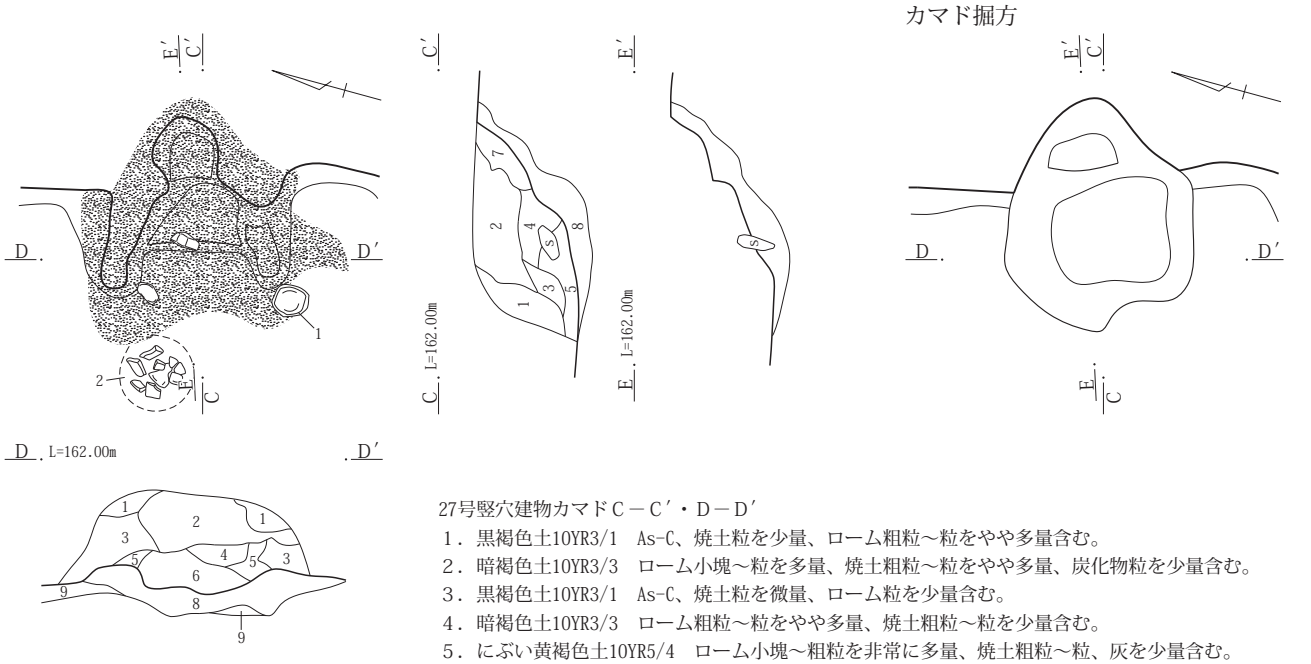

27号竪穴建物カマドＣ－Ｃ′・Ｄ－Ｄ′

１．黒褐色土10YR3/1　As-C、焼土粒を少量、ローム粗粒～粒をやや多量含む。
２．暗褐色土10YR3/3　ローム小塊～粒を多量、焼土粗粒～粒をやや多量、炭化物粒を少量含む。
３．黒褐色土10YR3/1　As-C、焼土粒を微量、ローム粒を少量含む。
４．暗褐色土10YR3/3　ローム粗粒～粒をやや多量、焼土粗粒～粒を少量含む。
５．にぶい黄褐色土10YR5/4　ローム小塊～粗粒を非常に多量、焼土粗粒～粒、灰を少量含む。
６．黒褐色土7.5YR3/2　ローム粒、灰を少量、焼土粗粒～粒をやや多量含む。締まりやや弱い。
７．暗赤褐色土5YR3/3　ローム粒、灰を少量、焼土小塊～粒を多量含む。
８．黄褐色土10YR5/6　ローム塊～粗粒を主体とし、黒褐色土小塊、焼土粗粒～粒、灰を少量含む。
９．黒褐色土10YR3/2　As-Cを微量、ローム小塊～粒をやや多量、焼土粒を少量含む。締まり強い。

0　1：30　1m

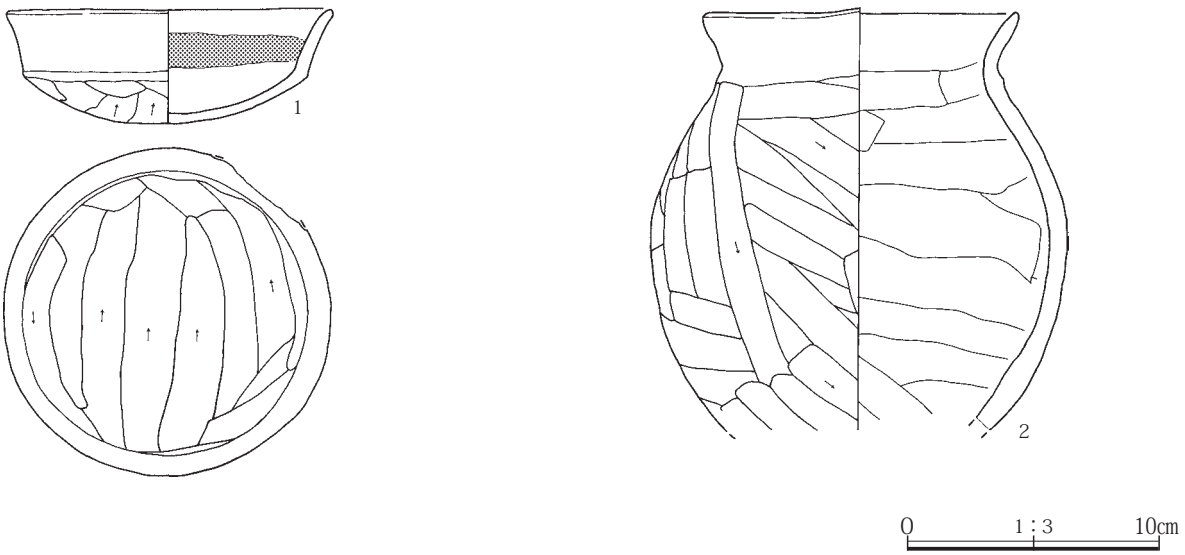

0　1：3　10cm

第509図　27号竪穴建物カマドと出土遺物

28号竪穴建物（第510・511図、PL.208・209・408）

位置　X＝41,293～41,296、Y＝－80,291～－80,295（４区）

形状　不整形

規模　長軸3.61m、短軸3.42m

面積　（9.888㎡）

残存壁高　0.38m

方位　N－86°－E

重複　なし

埋没土　上層は少量のAs-C、ローム粒を含む黒褐色土で埋没していた。下層は微量のAs-C、焼土粒、やや多量のローム粗粒～粒を含む黒褐色土などで埋没していた。

カマド　東壁の南東隅寄りに位置する。残存長は0.76m、燃焼部幅は（0.21m）で、壁外に0.36m燃焼部・煙道が伸びる。向かって右側の袖はわずかに残存しており、床下土坑から採取されたと思われる粘土塊を含む灰褐色土によって構築されていた。向かって右側の側壁には長さ0.23mの礫が置かれていたが、これは側壁を補強する目的で置かれたものであると考えられる。また、支脚はカマドの廃絶時に抜き取られたと考えられるが、抜き取りを示す痕跡は確認できなかった。

柱穴　検出されなかった。

貯蔵穴　南東隅に位置し、規模は長軸0.62m、短軸0.58m、深さ0.10m、形状は隅丸方形に近い不整形である。少量のローム粒を含む黒褐色土で埋没していた。

壁際溝　検出されなかった。

床面　床面はほぼ平坦で、全体的に硬化していた。

掘方　掘方が存在したのは東半の一部のみで、床面からの深さは概ね0.10～0.20mであった。床面は多量のローム小塊～粒、少量の焼土粒を含む黒褐色土などで貼床されていた。

床下土坑　検出されなかった。

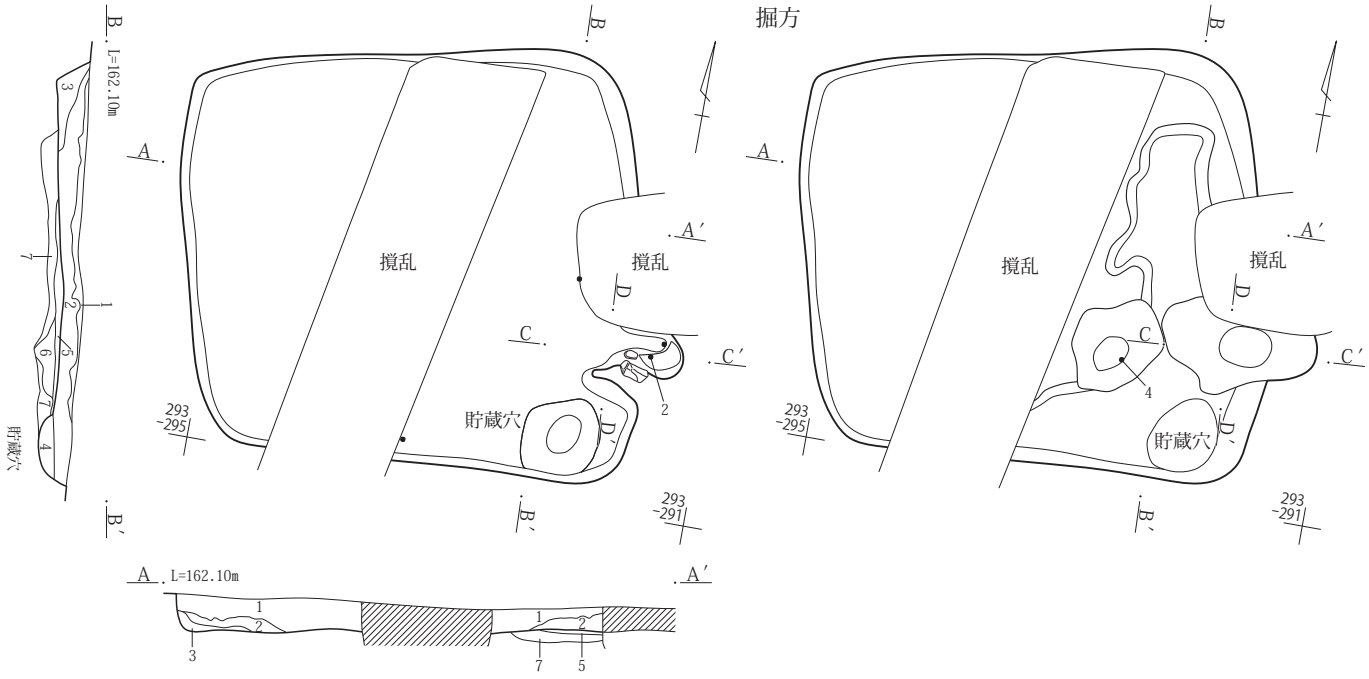

28号竪穴建物Ａ－Ａ′・Ｂ－Ｂ′

１．黒褐色土10YR3/2　As-C、ローム粒を少量含む。
２．黒褐色土10YR3/2　As-C、焼土粒を微量、ローム粗粒～粒をやや多量含む。
３．黒褐色土10YR2/2　As-C、ローム粒を微量含む。やや砂質。
４．黒褐色土10YR2/2　ローム粒を少量含む。やや砂質。
５．黒褐色土10YR3/1　ローム小塊～粒を多量、焼土粒を少量含む。締まり強い。
６．黒褐色土10YR3/1　ローム小塊～粒をやや多量、焼土粒を微量含む。締まりやや強い。
７．黒褐色土10YR3/1　ローム粒を少量、焼土粒を微量含む。締まりやや強い。

0　1：60　2m

第510図　28号竪穴建物

出土遺物　羽釜は少なくとも２個体（２・３）が確認されており、このうち２はカマド内から出土したものである。なお、ここに掲載した遺物以外に、土師器の甕・壺類破片35点（422ｇ）、須恵器の杯・椀類破片11点（95ｇ）、甕・壺類破片14点（301ｇ）が出土している。

所見　出土遺物から10世紀前半の竪穴建物であると考えられる。

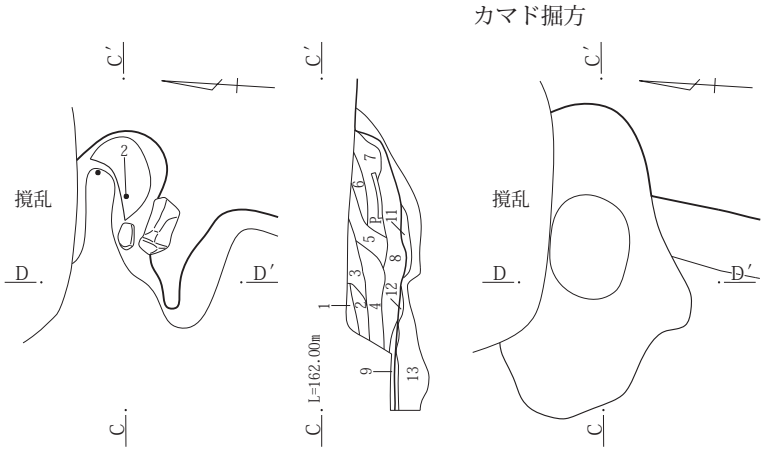

28号竪穴建物カマドＣ－Ｃ′・Ｄ－Ｄ′

1．黒褐色土10YR3/2　As-C、ローム粒を少量含む。
2．黒褐色土10YR3/2　ローム粗粒～粒をやや多量含む。
3．黒褐色土10YR3/2　ローム粒を少量含む。
4．黒褐色土10YR3/1　ローム粒を少量、焼土粒を微量含む。
5．黒褐色土10YR3/1　ローム小塊～粒を多量、焼土粒を微量含む。
6．黄褐色土10YR5/6　ローム小塊～粗粒を主体とし、黒褐色土粗粒を少量含む。
7．黄褐色土10YR5/6　ローム小塊～粗粒を主体とし、黒褐色土粗粒を少量、焼土粗粒～粒をやや多量含む。
8．黒褐色土10YR3/1　ローム粗粒～粒、灰をやや多量、焼土粒、炭化物粒を少量含む。
9．黒色土10YR2/1　ローム粒、焼土粒、炭化物粒を少量、灰をやや多量含む。締まりやや強い。
10．褐灰色土10YR4/1　ローム小塊～粒を多量、焼土粒、炭化物粒を微量含む。
11．暗褐色土10YR3/3　ローム粗粒～粒をやや多量、焼土粒、灰を少量含む。
12．黒褐色土10YR3/1　ローム小塊～粒を多量、焼土粒を少量含む。締まり強い。
13．黒褐色土10YR3/1　ローム小塊～粒をやや多量、焼土粒を微量含む。締まりやや強い。

0　1：30　1m

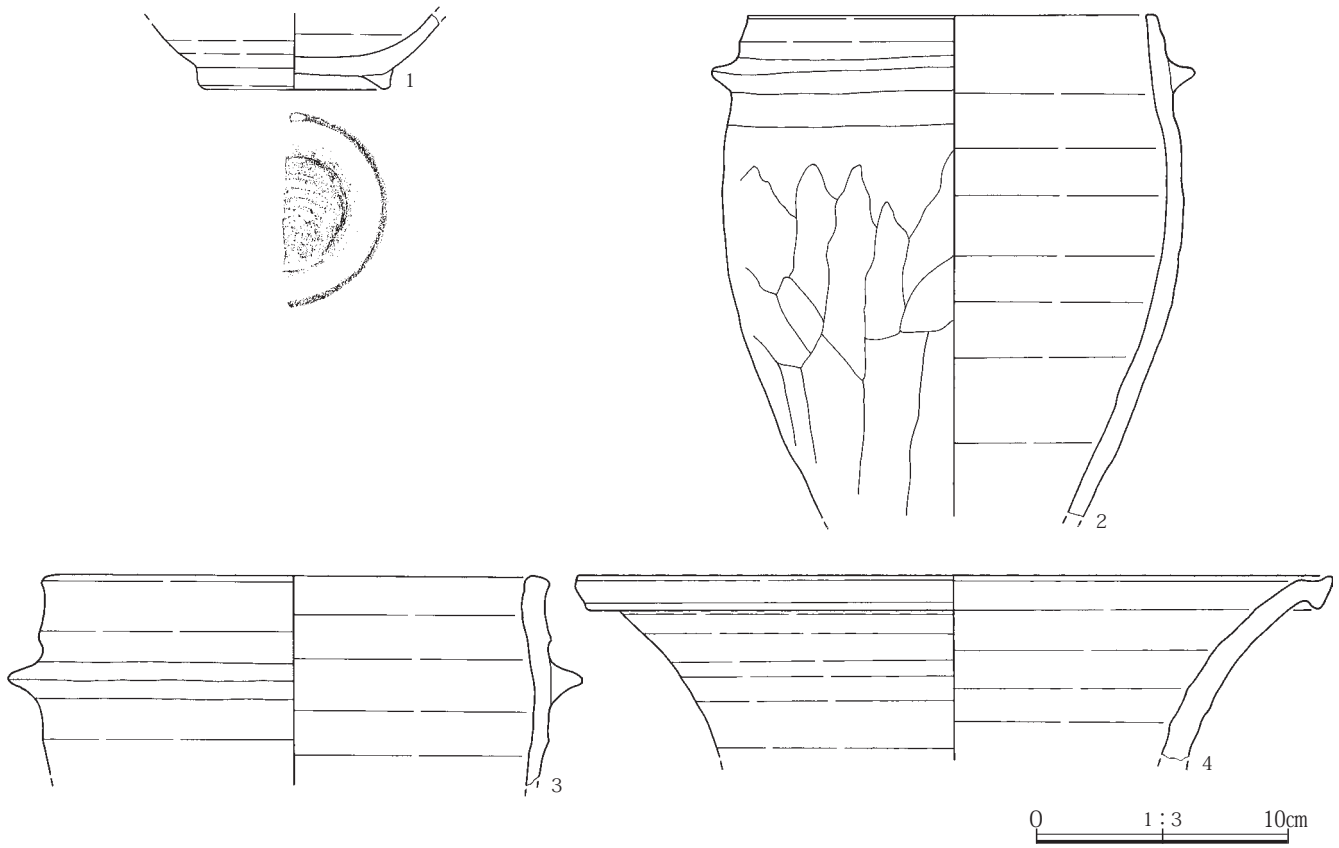

第511図　28号建物カマドと出土遺物

29号竪穴建物(第512図、PL.209)

位置　X＝41,298～41,300、Y＝－80,301～－80,304(４区)

形状　調査範囲が限定的であることから、形状は不明である。

規模　長軸2.65m、短軸(1.50m)

面積　(2.744㎡)

残存壁高　0.21m

方位　N－82°－E

重複　なし

埋没土　少量のAs-C、ローム粒を含む黒褐色土で埋没していた。

カマド　検出されなかった。ただし、撹乱によって壊された南半に存在していた可能性が考えられる。

柱穴　検出されなかった。

貯蔵穴　検出されなかった。

壁際溝　検出されなかった。

床面　調査範囲の床面はほぼ平坦である。

掘方　地山を床面としており掘方は存在しなかった。

床下土坑　検出されなかった。

出土遺物　なし

所見　出土遺物がないため時期不明。

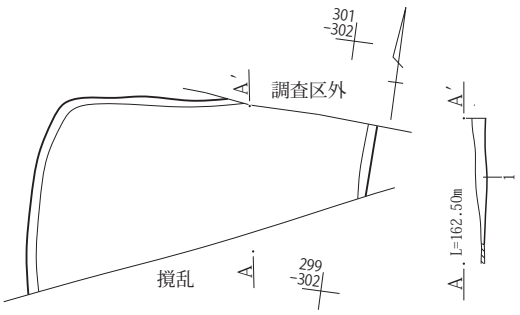

29号竪穴建物Ａ－Ａ′
１．黒褐色土10YR3/2　As-C、ローム粒を少量含む。

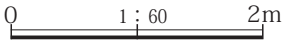

第512図　29号竪穴建物

２．掘立柱建物

１号掘立柱建物(第513～515図、PL.208～212)

位置　X＝41,274～41,283、Y＝－80,302～－80,308(４区)

形態　桁行４間・梁行２間(7.97～8.40m×4.60～5.47m)の総柱建物である。南北棟。柱間は南北辺が1.82～2.76m、東西辺が1.97～2.75mである。

主軸方位　N－11°－W

重複　13号竪穴建物、71号ピットと重複し、１号掘立柱建物が古い。また、15号竪穴建物、54号ピットと重複しているが、いずれも新旧関係は不明である。ただし、このうち15号竪穴建物とは、12号・13号竪穴建物との関係から、１号掘立柱建物が古い可能性が高いと考えられる。

柱穴　それぞれのピットの規模(長軸×短軸×深さ)は、Ｐ１が0.39×0.32×0.45m、Ｐ２が0.37×0.32×0.33m、Ｐ３が0.31×0.30×0.40m、Ｐ４が0.28×0.26×0.72m、Ｐ５が0.24×0.23×0.55m、Ｐ６が0.39×0.33×0.61m、Ｐ７が0.38×0.27×0.35m、Ｐ８が0.26×0.24×0.35m、Ｐ９が0.27×0.25×0.49m、Ｐ10が0.25×0.22×0.51m、Ｐ11が0.28×0.26×0.41m、Ｐ12が0.29×0.28×0.50m、Ｐ13が0.27×0.25×0.41m、Ｐ14が0.40×0.30×0.48m、Ｐ15が0.48×0.37×0.54mである。ただし、これらのピット名称は整理の段階で振り直したものであり、調査時の名称については遺構一覧表の通りである。

出土遺物　Ｐ５から出土した須恵器椀(１)を掲載した。なお、ここに掲載した遺物以外に、Ｐ３から土師器の杯・椀類破片２点(８ｇ)、Ｐ６から土師器の杯・椀類破片１点(12ｇ)、Ｐ12から土師器の杯・椀類破片１点(24ｇ)、Ｐ15から土師器の坏・椀類破片１点(８ｇ)、甕・壺類破片１点(12ｇ)が出土している。このうちＰ３・Ｐ６・Ｐ12から出土した土師器４点は、いずれも小破片であることから断定はできないが、胎土や焼成の特徴などから古代の杯片である可能性が考えられる。

所見　本掘立柱建物は、いずれも10世紀前半の13号・15号竪穴建物と重複しており、Ｐ４・Ｐ５は15号竪穴建物の床面調査時に、Ｐ９・Ｐ10は13号竪穴建物の掘方調査時に検出された。ただし、15号竪穴建物は基本的に掘方のない構造であるため、より古い遺構であっても床面調査時に検出される可能性が考えられる。このことから、本掘立柱建物は10世紀以前の遺構である可能性が高いと

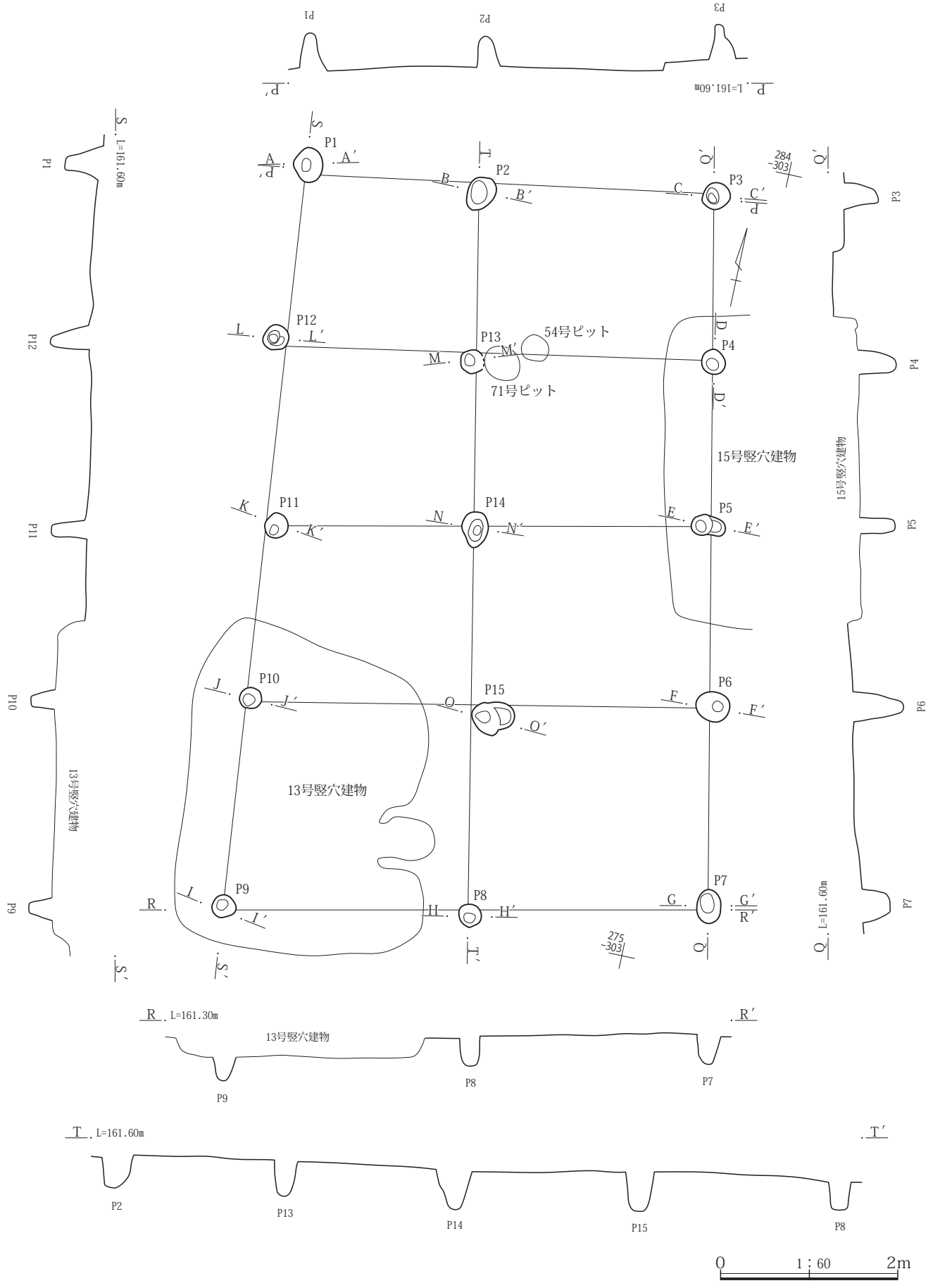

第513図　１号掘立柱建物

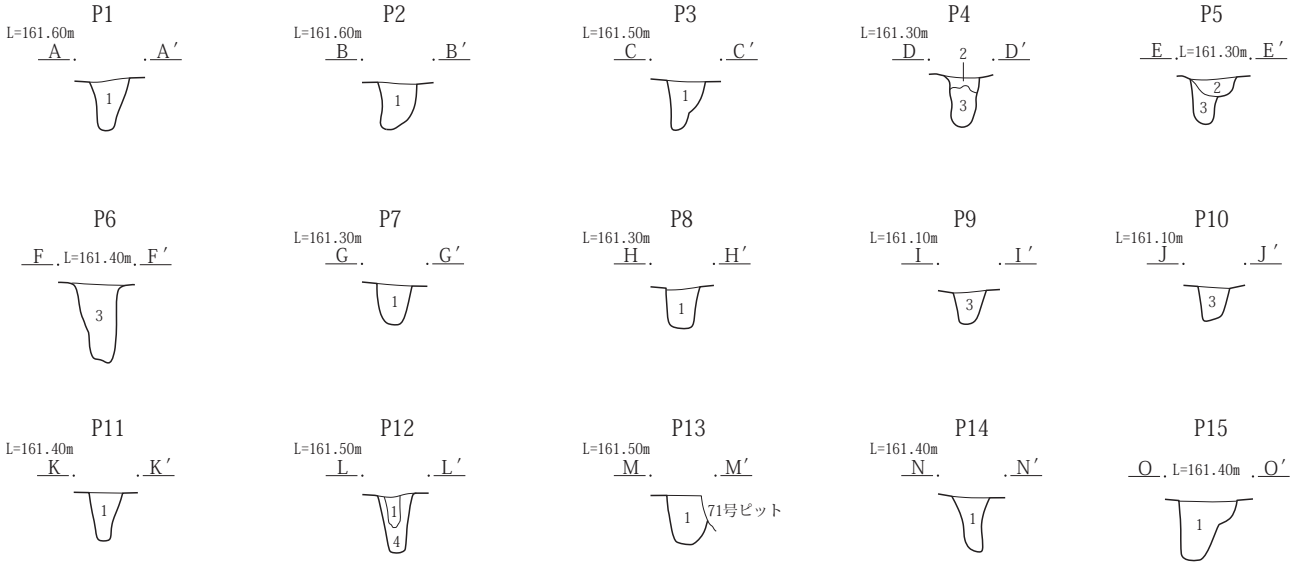

１号掘立柱建物Ｐ１～Ｐ15Ａ－Ａ′～Ｏ－Ｏ′
１．暗褐色土10YR3/3　As-Cをごく微量、ローム粒を少量含む。粘性やや強い。締まりやや弱い。
２．暗褐色土10YR3/3　As-Cをごく微量、ローム粗粒～粒をやや多量含む。粘性やや強い。
３．黒褐色土10YR3/2　As-Cをごく微量、ローム粒を少量含む。粘性やや強い。
４．黒褐色土10YR3/2　As-Cをごく微量、ローム粗粒～粒をやや多量含む。粘性やや強い。

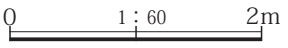

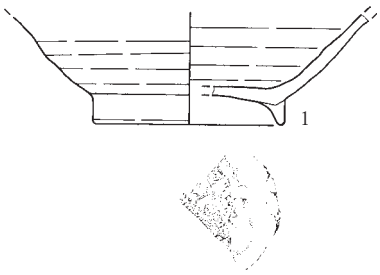

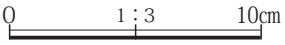

第514図　１号掘立柱建物土層断面図と出土遺物

考えられる。また、南側に近接する６世紀後半の12号竪穴建物と主軸方位がほぼ一致し、梁行が12号竪穴建物の北壁の長さとほぼ一致することから、本掘立柱建物と12号竪穴建物は、２棟で「竪穴・掘立柱併用建物」を構成していた可能性が考えられる。その場合、本掘立柱建物も６世紀後半の遺構ということになるが、これまでに確認されている「竪穴・掘立柱併用建物」の最も古い事例は、北安田北遺跡（石川県白山市）のＳＩ423＋ＳＢ411で、時期は７世紀後半である。また、混入の可能性があるもののＰ５からは10世紀前半の須恵器椀（１）が出土しており、Ｐ３・Ｐ６・Ｐ12からは古代の土師器杯である可能性が考えられる小破片が４点出土している。以上のような状況から、本遺構が「竪穴・掘立柱併用建物」であるかどうかの判断は保留し、平面図を提示するに留めたい。

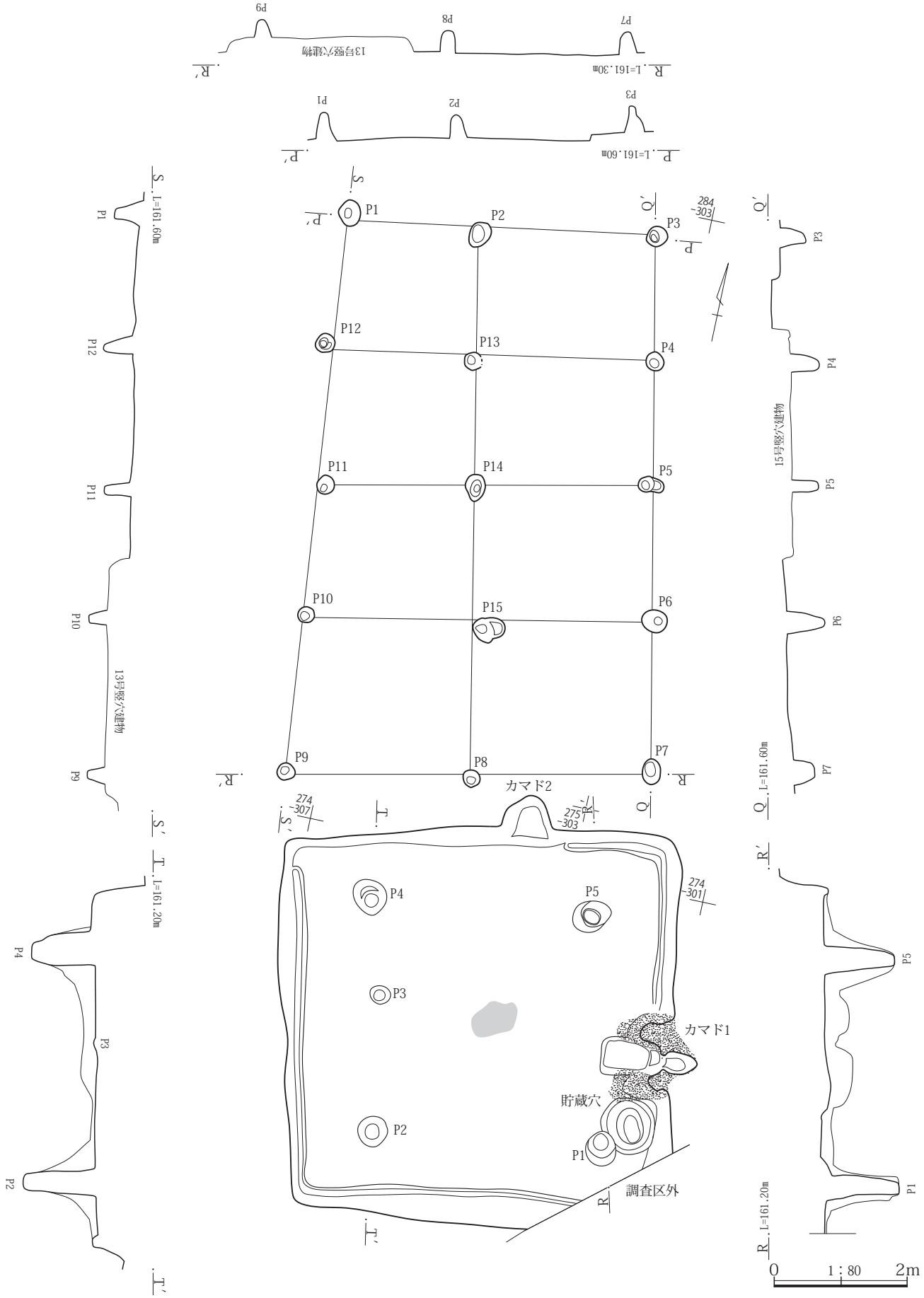

第515図　１号掘立柱建物と12号竪穴建物

３．溝

１号溝(第516図、PL.213)

位置　X＝41,214～41,219、Y＝－80,389～－80,394（１区）

規模　調査長7.30m、幅0.22～0.73m

残存深度　0.03～0.07m

走向　N－58°－W

重複　なし

埋没土　As-Bの一次堆積物で埋没していた。

出土遺物　ここに掲載した遺物はないが、須恵器の甕・壺類破片１点(38ｇ)が出土している。

所見　調査範囲が限定的であることから不明な点が多いが、等高線に直行する方向に掘削されていたと思われることから、降雨時の排水溝としての機能を有していたと推測できる。As-Bの一次堆積物で埋没していたことから、天仁元(1108)年以前の遺構であると考えられる。

２号溝(第517図、PL.213)

位置　X＝41,264～41,297、Y＝－80,308～－80,311（４区）

規模　調査長32.79m、幅0.84～2.23m

残存深度　0.20～0.40m

走向　N－２°－W

重複　10号・20号竪穴建物、28号土坑、20号ピットと重複し、いずれも２号溝が新しい。

埋没土　少量のAs-C、ローム粒を含む暗褐色土で埋没していた。

出土遺物　須恵器椀(１・２)、灰釉陶器皿(３)を掲載したが、これらはいずれも埋没土中から出土したものである。なお、ここに掲載した遺物以外に、土師器の甕・壺類破片64点(342ｇ)、須恵器の杯・椀類破片18点(135ｇ)、甕・壺類破片５点(435ｇ)が出土している。

所見　水が流れた痕跡は確認できなかったが、等高線に直行する方向に掘削されていたことから、降雨時の排水溝としての機能を有していたと推測できる。埋没土中にAs-Bを含まないことから天仁元(1108)年以前の遺構であると考えられる。

３号溝(第516図、PL.213)

位置　X＝41,278～41,286、Y＝－80,285～－80,289（４区）

規模　調査長8.29m、幅0.56～0.65m

残存深度　0.02～0.10m

走向　N－25°－W

重複　17号竪穴建物と重複し、３号溝が古い。

埋没土　上層は微量のAs-C、ローム粒を含む黒褐色土で埋没していた。下層は微量のAs-C、少量のローム粗粒～粒を含む黒褐色土で埋没していた。

出土遺物　ここに掲載した遺物はないが、土師器の杯・椀類破片３点(15ｇ)、甕・壺類破片４点(31ｇ)、須恵器の杯・椀類破片８点(42ｇ)が出土している。

所見　水が流れた痕跡が確認できなかったが、等高線に直行する方向に掘削されていたことから、降雨時の排水溝としての機能を有していたと推測できる。また、４号溝との位置関係や規模の共通性から、一連の区画溝であった可能性も考えられる。埋没土中にAs-Bを含まないことから、天仁元(1108)年以前の遺構であると考えられる。

４号溝(第518図、PL.213)

位置　X＝41,289～41,292、Y＝－80,282～－80,288（４区）

規模　調査長5.88m、幅0.65～0.76m

残存深度　0.16～0.28m

走向　N－70°－E

重複　なし

埋没土　微量のAs-Cを含む黒褐色土で埋没していた。

出土遺物　灰釉陶器椀(１)を掲載した。なお、ここに掲載した遺物以外に、土師器の甕・壺類破片３点(35ｇ)が出土している。

所見　水が流れた痕跡が見られず、等高線に平行する方向に掘削されていたことから、区画溝としての機能を有していたと推測できる。また、３号溝との位置関係や規模の共通性から、一連の区画溝であった可能性も考えられる。埋没土中にAs-Bを含まないことから天仁元(1108)年以前の遺構であると考えられる。

１号溝

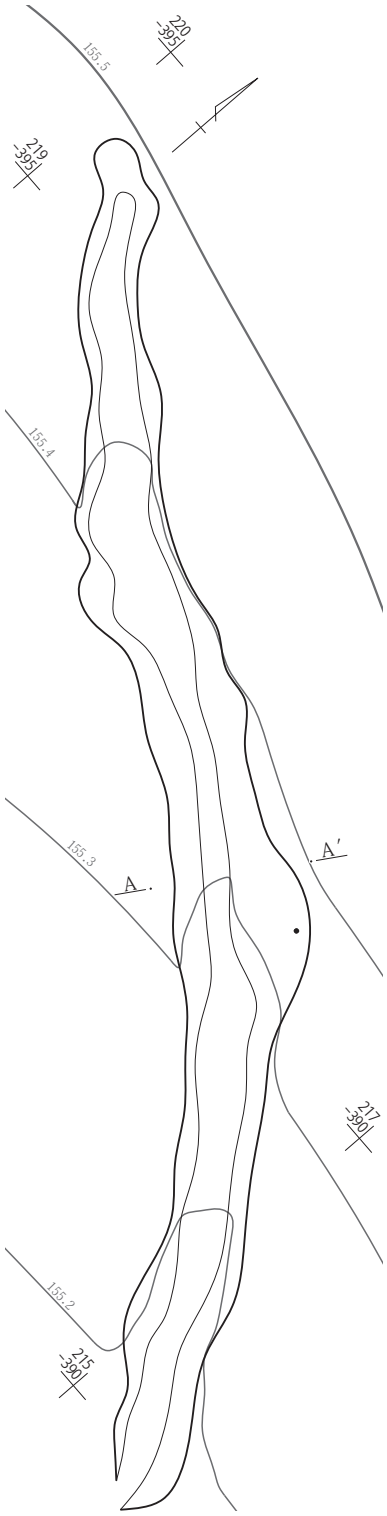

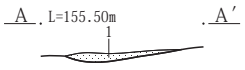

１号溝Ａ－Ａ′
１．As-B。

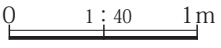

３号溝

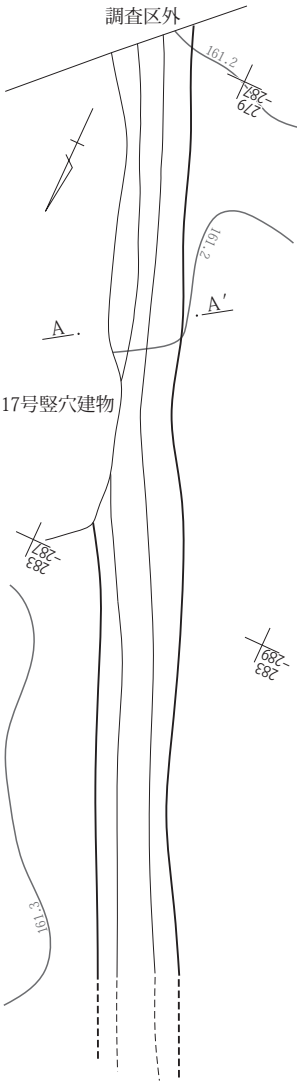

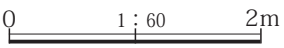

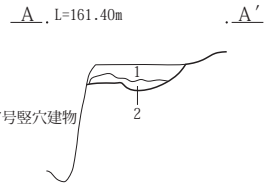

３号溝Ａ－Ａ′
１．黒褐色土10YR3/2　As-C、ローム粒を微量含む。
２．黒褐色土10YR3/2　As-Cを微量、ローム粗粒～粒を少量含む。

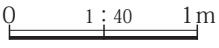

第516図　１号・３号溝

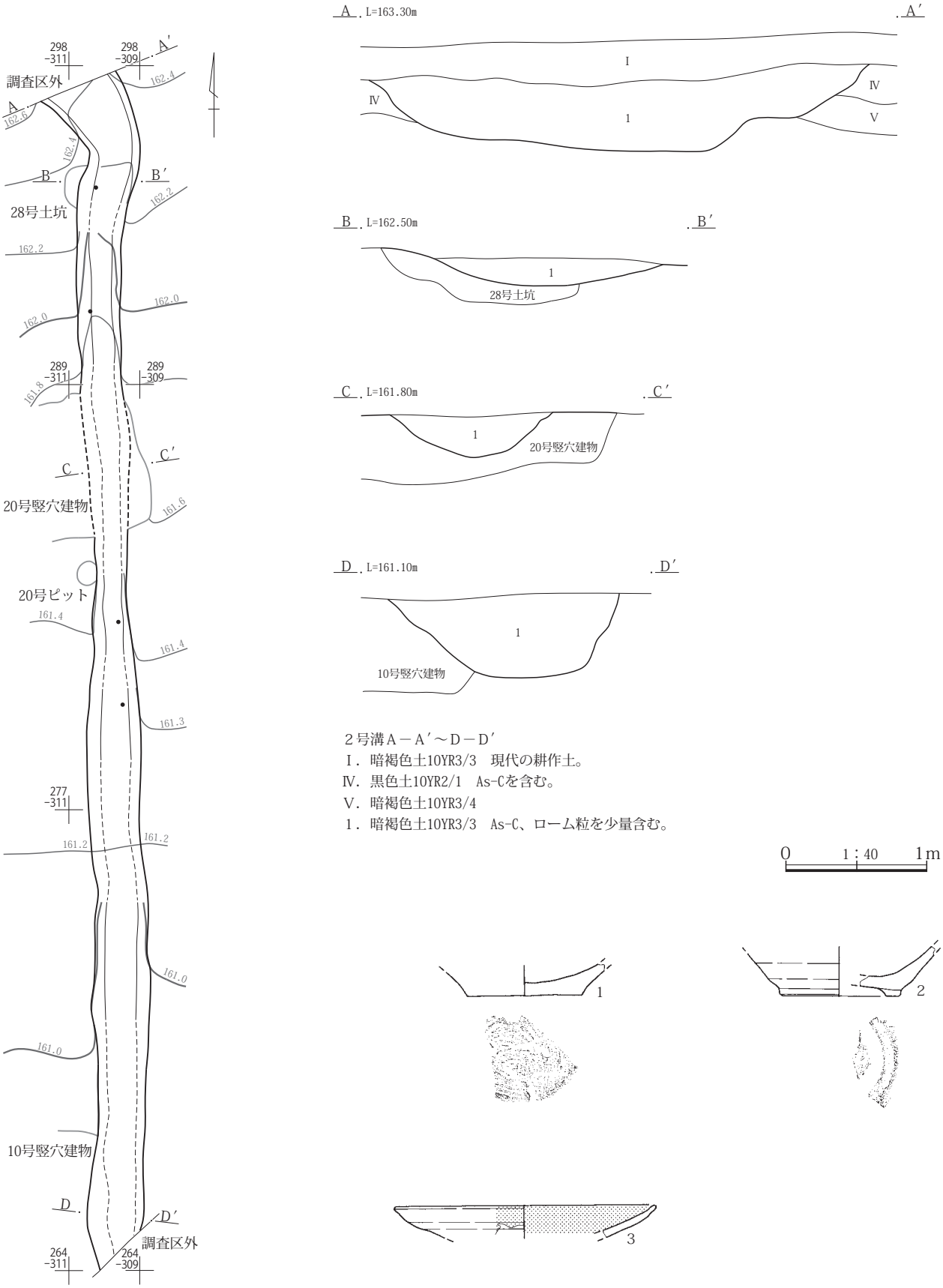

２号溝Ａ－Ａ′～Ｄ－Ｄ′
Ⅰ．暗褐色土10YR3/3　現代の耕作土。
Ⅳ．黒色土10YR2/1　As-Cを含む。
Ⅴ．暗褐色土10YR3/4
１．暗褐色土10YR3/3　As-C、ローム粒を少量含む。

第517図　２号溝と出土遺物

５号溝(第518図、PL.198)

位置　X＝41,297～41,299、Y＝－80,305～－80,306（４区）

規模　調査長1.34m、幅0.70～0.80m

残存深度　0.05～0.18m

走向　N－15°－W

重複　19号竪穴建物と重複し、５号溝が新しい。

埋没土　上層は微量のAs-C、少量のローム粒を含む暗褐色土で埋没していた。下層はやや多量のローム粗粒～粒を含む暗褐色土で埋没していた。

出土遺物　なし

所見　調査範囲が限定的であることから不明な点が多いが、等高線に直行する方向に掘削されていたと思われることから、降雨時の排水溝としての機能を有していたと推測できる。埋没土中にAs-Bを含まないことから天仁元(1108)年以前の遺構であると考えられる。

４号溝

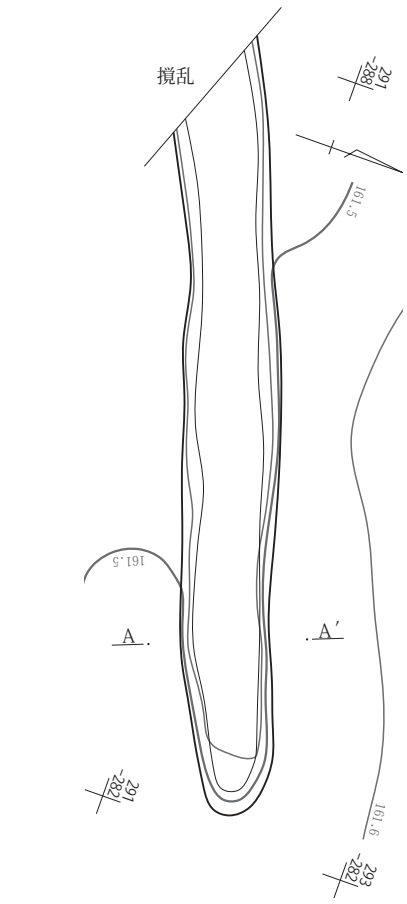

0　1：60　2m

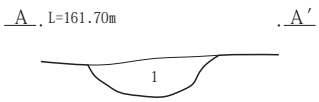

４号溝Ａ－Ａ′
１．黒褐色土10YR3/1　As-Cを微量含む。

0　1：40　1m

0　1：3　10cm

５号溝

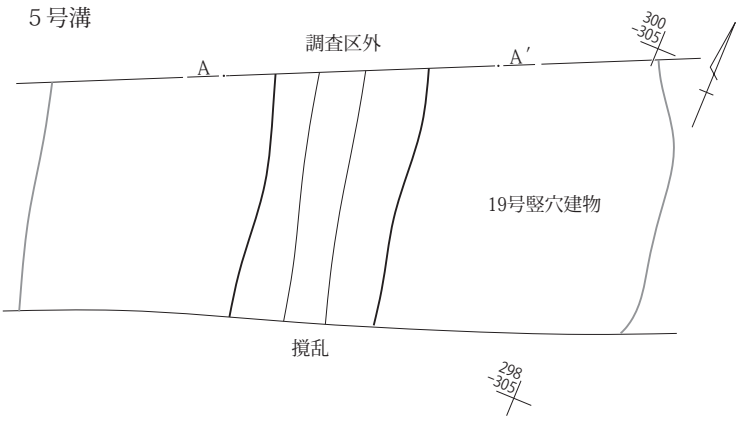

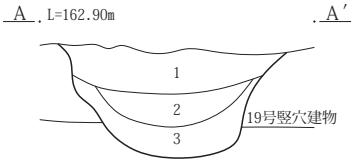

５号溝Ａ－Ａ′
１．暗褐色土10YR3/3　As-Cを微量、ローム粒を少量含む。
２．暗褐色土10YR3/3　ローム粒をやや多量含む。
３．暗褐色土10YR3/3　ローム粗粒～粒をやや多量含む。粘性やや強い。

0　1：40　1m

第518図　４号・５号溝と４号溝出土遺物

４．畑

１号畑(第519図、PL.213)

位置　X＝41,257～41,265、Y＝－80,311～－80,320（４区）

規模　畝間溝の調査長は3.25～7.68m、幅は0.16～0.41m、残存深度は0.15～0.24mである。

走向　N－11°－E

重複　なし

耕作面の状況　後世の削平により不明である。

耕作土　耕作土は不明である。

埋没土　畝間溝はやや多量のAs-B、微量の焼土粒、炭化物粒を含む灰黄褐色砂質土で埋没していた。

出土遺物　なし

所見　畝間溝の埋没土が、やや多量のAs-Bを含む灰黄褐色土であったことから、天仁元(1108)年以降あまり時間を置かずに耕作された畑の痕跡であると考えられる。

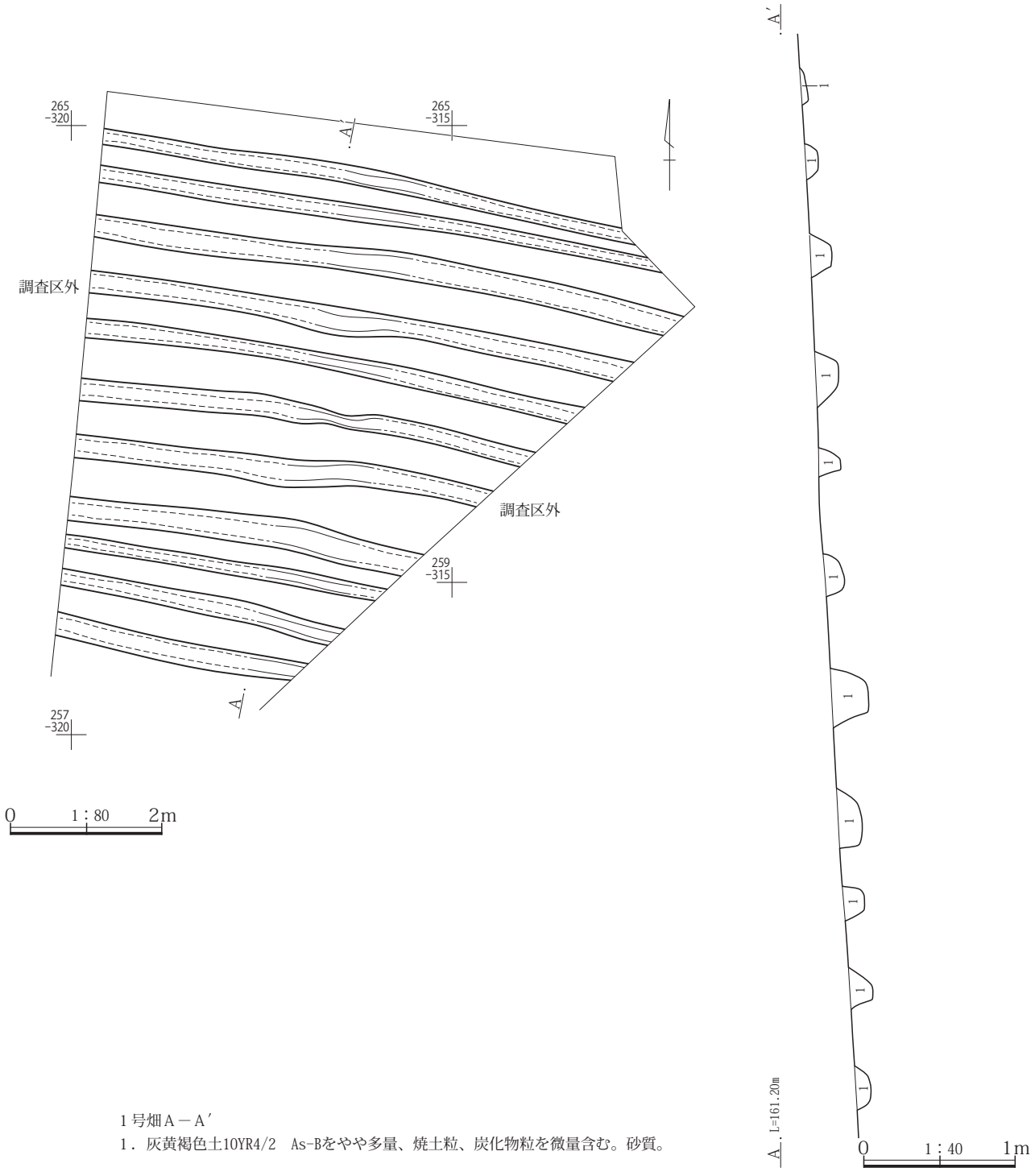

１号畑Ａ－Ａ′
1．灰黄褐色土10YR4/2　As-Bをやや多量、焼土粒、炭化物粒を微量含む。砂質。

第519図　１号畑

５．古墳

１号古墳（久留馬村第31号墳・稲荷塚古墳）

（第520～528図、PL.214～217・408・409）

本古墳は、『上毛古墳綜覧』に久留馬村第31号墳として登録された稲荷塚古墳である。この『上毛古墳綜覧』には、「高さ九尺(約2.73m)」「直径七十五尺(約22.73m)」「円型」とあり、現状について「山林中ニアリ土ヲ取リ去リ僅カニ周圍ノ一部ヲ残ス」と記載されている。また、参考事項として「大石ヲ以テ蓋トナル石室アリ底部ハ小石ヲシカレテアリシト」とあり、出土品としては「直刀二振長サ三尺」と「石棒」が記載されている。しかし、平成28年度の調査時には、すでに墳丘は平夷されており、石室の壁もすべて消失していた。そして、壊された石室周辺には、石室を構成していたと思われる直径１m前後の礫が、コンクリート片などとともに埋められている状態であった。

位置　X＝41,237～41,271、Y＝－80,318～－80,349（３区）

墳丘の形状・規模　周堀の形状や規模から、直径が約21mの円墳であったと考えられる。『上毛古墳綜覧』には、「高さ九尺(約2.73m)」「直径七十五尺(約22.73m)」「円型」とあるが、調査時には既に平夷されていたことから詳細は不明である。

周堀の形状・規模　円形であるが、やや多角形状に屈曲する箇所が見られる。計測できた南北方向での外径は34.70m、内径は21.06mである。また、幅は3.84～7.32m、深さは0.53～1.61mである。埋没土の上層に浅間Ｂテフラ(As-B)の一次堆積物を含むことから、天仁元(1108)年までにほぼ埋没していたと考えられる。また、周堀の底部付近からは直径0.10～0.35mの礫が多量に出土したが、これらは葺石として使用されていた礫が崩落したものであると考えられる。

周堀の埋没土　上層はAs-Bの一次堆積物や、少量のAs-C、ローム粗粒～粒を含む黒褐色土などで埋没していた。中層は微量のAs-C、多量のローム粗粒～粒、やや多量の礫を含むにぶい黄褐色土などで埋没していた。下層は多量のローム粗塊～粒を含む褐色土や、ローム塊～粗粒を主体とし、少量の黒褐色土粗粒～粒を含む黄褐色土などで埋没していた。

石室の形状・規模　石室の壁がすべて消失していたことから詳細は不明であるが、残された掘方の形状や底面に敷かれた礫の分布状況から、両袖型横穴式石室であったと推測できる。礫の分布範囲から推定した石室全長は約8.0m、玄室長は約4.0m、玄室幅は約3.0m、羨道長は約4.0m、羨道幅は約1.5mである。玄室・羨道幅については、裏込めのことを考慮して推定した。なお、前庭については撹乱により破壊されていたことから、形状・規模ともに不明である。

石室の方位　Ｎ－10°－Ｗ

重複　５号・６号竪穴建物、６号土坑と重複し、１号古墳が新しい。また、７号・８号竪穴建物、３号～５号土坑と重複し、１号古墳が古い。

出土遺物　現代の土地改良により、墳丘は平夷され石室の壁もすべて消失していたことから、副葬品についてはほとんど出土しなかった。ただし、石室の下部からは、７世紀中葉以降に出現する大刀の佩用金具である双脚足金具(49)が１点出土している。また、遺物の多くは周堀内から出土したものであるが、８世紀代を中心とする土器(１～10・12～40)の中には羨道付近から出土したものが多く、これらは墓前祭祀に使用されたものであると推測できる。周堀内からは、円筒埴輪破片(41)、「万」と書かれた須恵器椀(42)、緑釉陶器椀(44)、灰釉陶器椀(45)、平瓦破片(46)、臼玉(48)などが出土している。なお、ここに掲載した遺物以外に、縄文土器８点、土師器の杯・椀類破片305点(2,591ｇ)、甕・壺類破片232点(3,314ｇ)、須恵器の杯・椀類破片493点(5,459ｇ)、甕・壺類破片117点(5,144ｇ)、打製石斧１点(331.4ｇ)、二次加工ある剝片１点(128.1ｇ)、礫片１点(9.7ｇ)、剝片３点(8.5ｇ)が出土している。このうち縄文土器(諸磯ｂ式)の口縁部破片、同(浮島式)の胴部破片、同(前期末葉)の胴部破片、同(中期中葉)の胴部破片、同(加曽利Ｅ２式)の口縁部破片、同(称名寺Ⅰ式)の胴部破片、同(堀之内２式)の口縁部破片２点、打製石斧については、遺構外出土遺物として掲載した。

所見　形状や出土遺物から、７世紀の円墳であると考えられる。

6号竪穴建物
3号土坑
5号土坑
6号土坑
4号土坑
5号竪穴建物
7号竪穴建物
8号竪穴建物
撹乱
調査区外
0
1：100
5m

第 520 図　1 号古墳（1）

第521図　1号古墳(2)

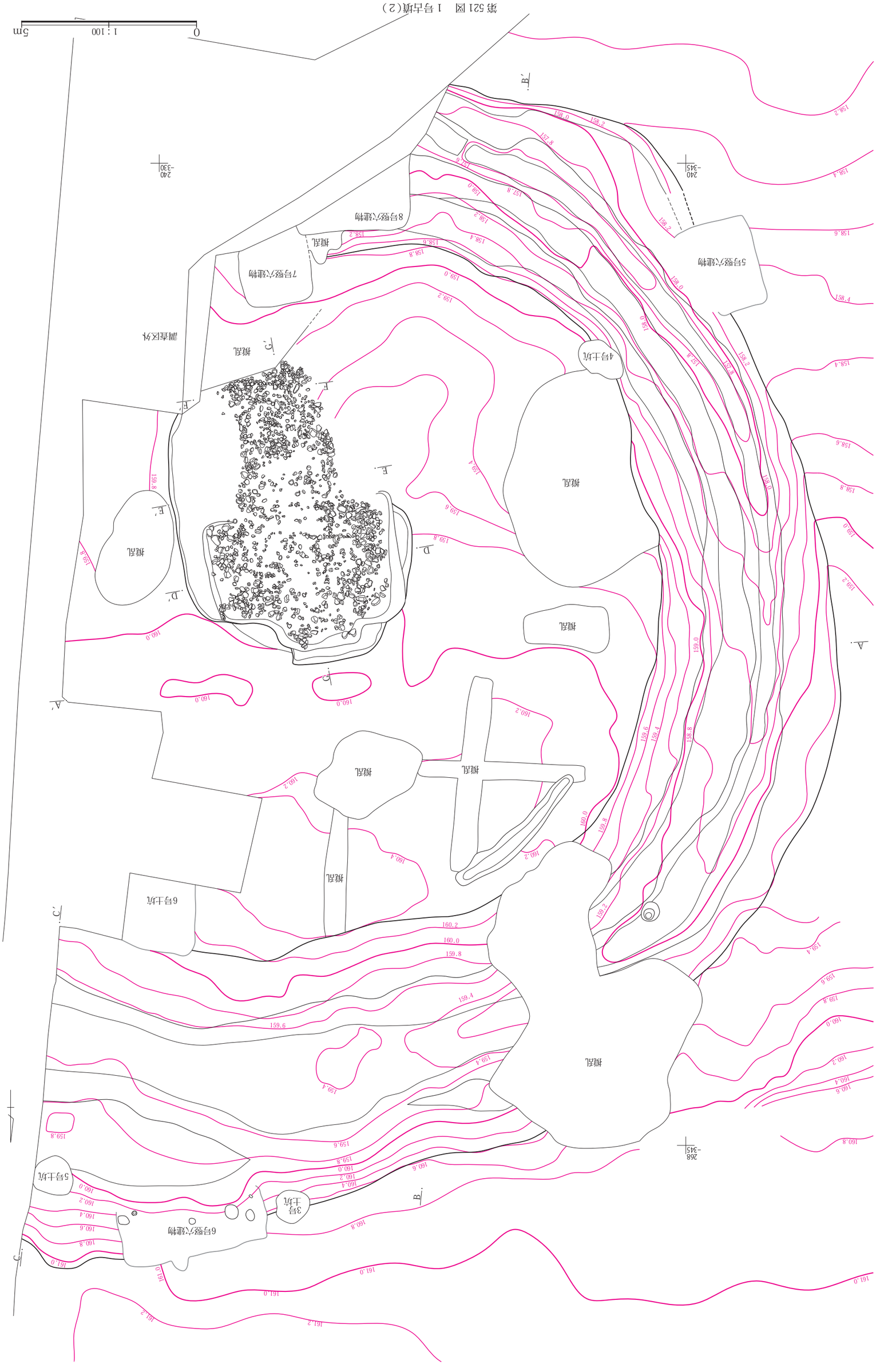
0
1:100
5m
A
A'
B
B'
C
C'
D
D'
E
E'
F
F'
G
G'
1号古墳
8号竪穴建物
7号竪穴建物
5号竪穴建物
6号竪穴建物
4号土坑
5号土坑
6号土坑
3号土坑
撹乱
調査区外
240
-330
240
-345
268
-345

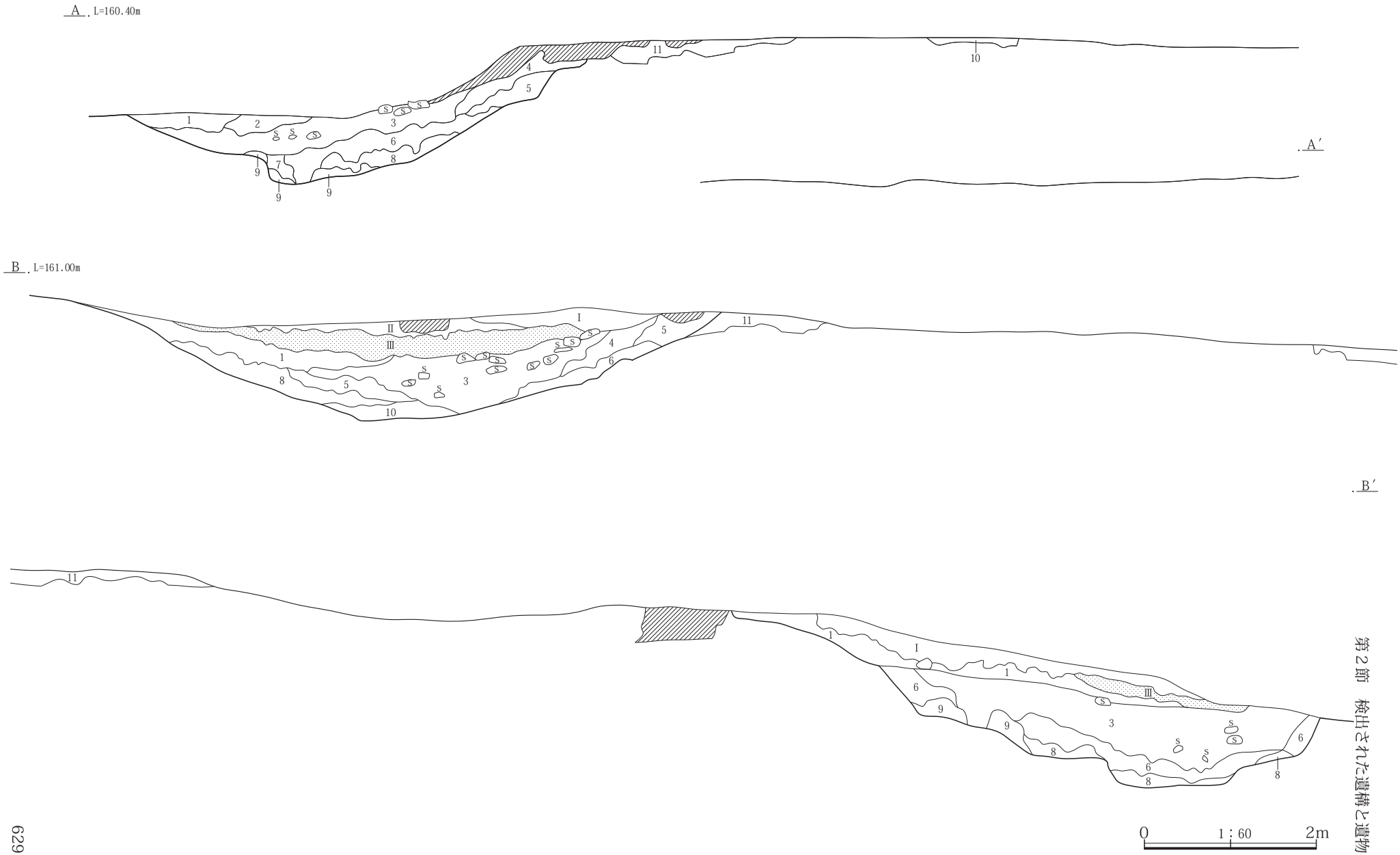

第522図　1号古墳土層断面図（1）

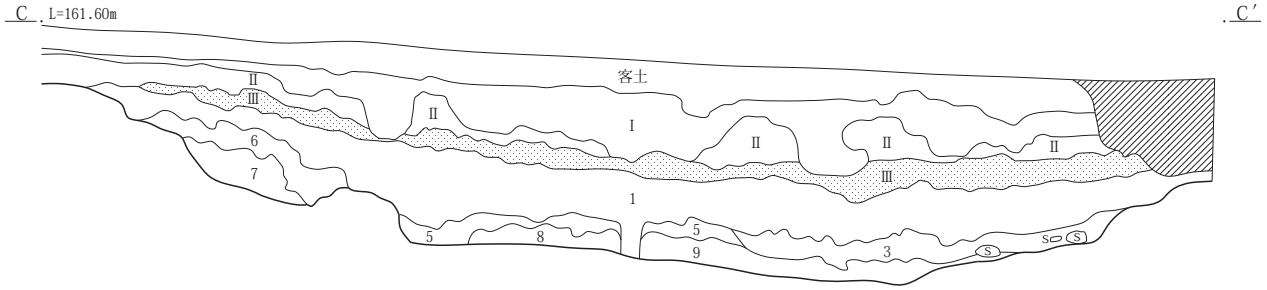

１号古墳Ａ－Ａ′～Ｃ－Ｃ′
Ⅰ．暗褐色土10YR3/3　現代の耕作土。
Ⅱ．黒褐色土10YR3/2　As-Bを含む。
Ⅲ．As-B
１．黒褐色土10YR3/1　As-C、ローム粗粒～粒を少量含む。
２．暗褐色土10YR3/3　As-Cを少量、ローム粗粒～粒をやや多量含む。
３．にぶい黄褐色土10YR4/3　As-Cを微量、ローム粗粒～粒を多量、礫(転落した葺石)をやや多量含む。
４．褐色土10YR4/4　As-Cをごく微量、ローム小塊～粒を多量含む。
５．暗褐色土10YR3/3　As-Cをごく微量、ローム粗塊～粒をやや多量含む。
６．黒褐色土10YR2/3　As-Cをごく微量、ローム粗塊～粒をやや多量含む。
７．黒褐色土10YR2/2　As-Cを微量、ローム小塊～粒を少量含む。
８．褐色土10YR4/4　ローム粗塊～粒を多量含む。
９．黄褐色土10YR5/6　ローム塊～粗粒を主体とし、黒褐色土粗粒～粒を少量含む。
10．暗褐色土10YR3/3　As-Cをごく微量、ローム粗塊～粒を多量含む。
11．暗褐色土10YR3/3　As-C、黒褐色土小塊を少量、ローム粗塊～粒をやや多量含む。

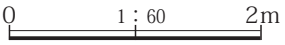

第523図　１号古墳土層断面図（２）

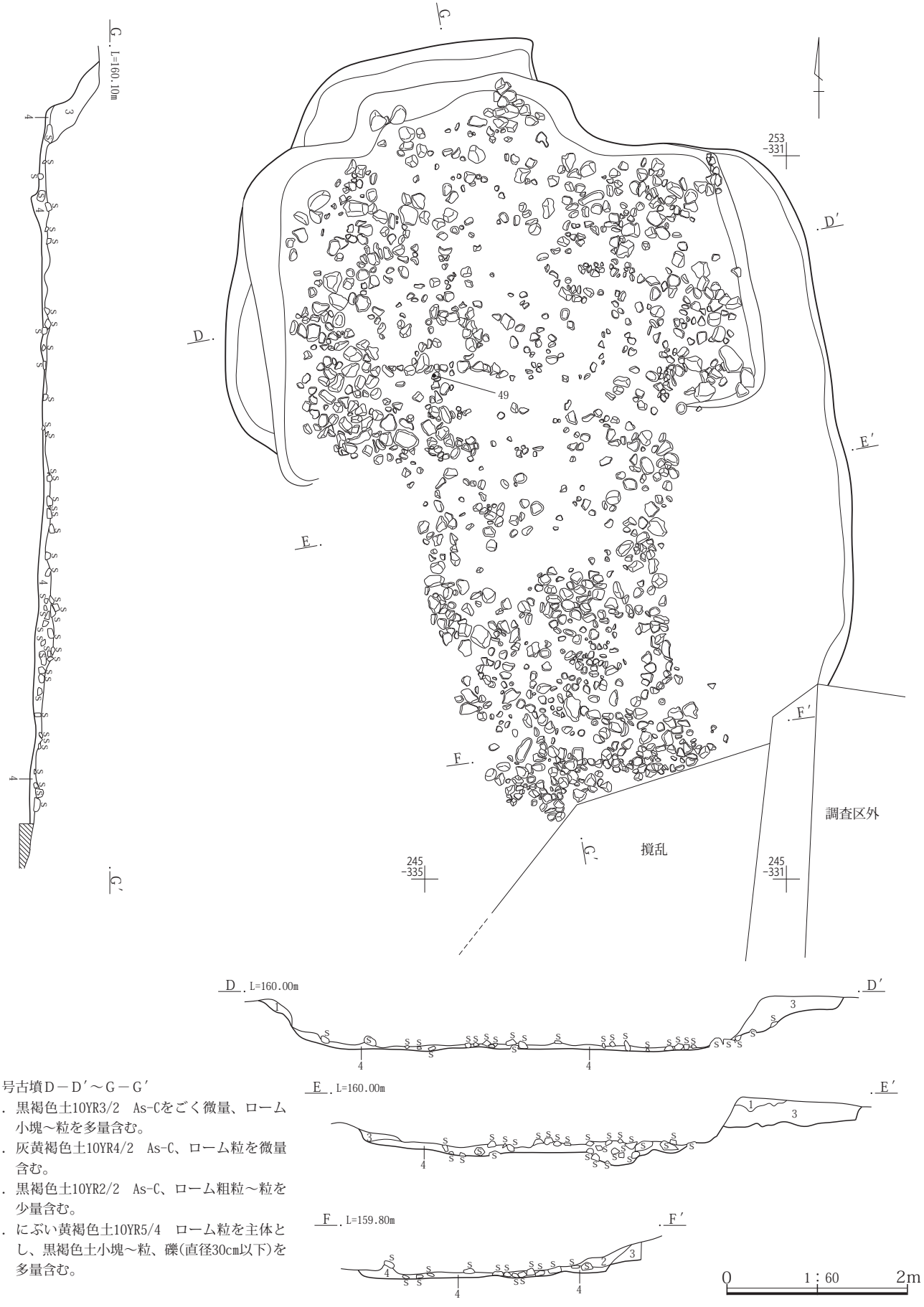

1号古墳Ｄ－Ｄ′～Ｇ－Ｇ′

1．黒褐色土10YR3/2　As-Cをごく微量、ローム小塊～粒を多量含む。
2．灰黄褐色土10YR4/2　As-C、ローム粒を微量含む。
3．黒褐色土10YR2/2　As-C、ローム粗粒～粒を少量含む。
4．にぶい黄褐色土10YR5/4　ローム粒を主体とし、黒褐色土小塊～粒、礫(直径30cm以下)を多量含む。

第524図　１号古墳石室



第525図　１号古墳出土遺物（１）

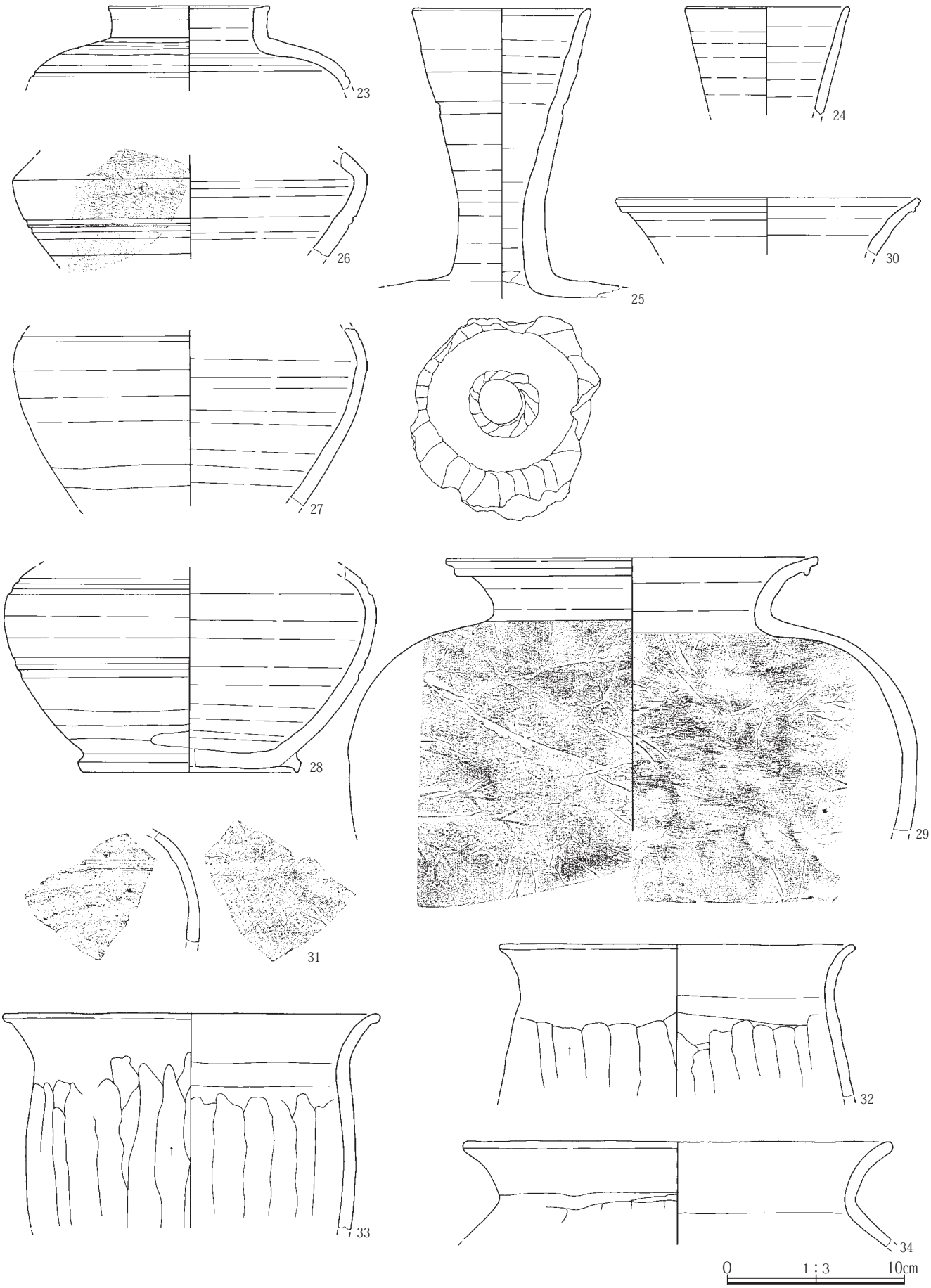

第526図　１号古墳出土遺物（２）

第527図　１号古墳出土遺物（３）

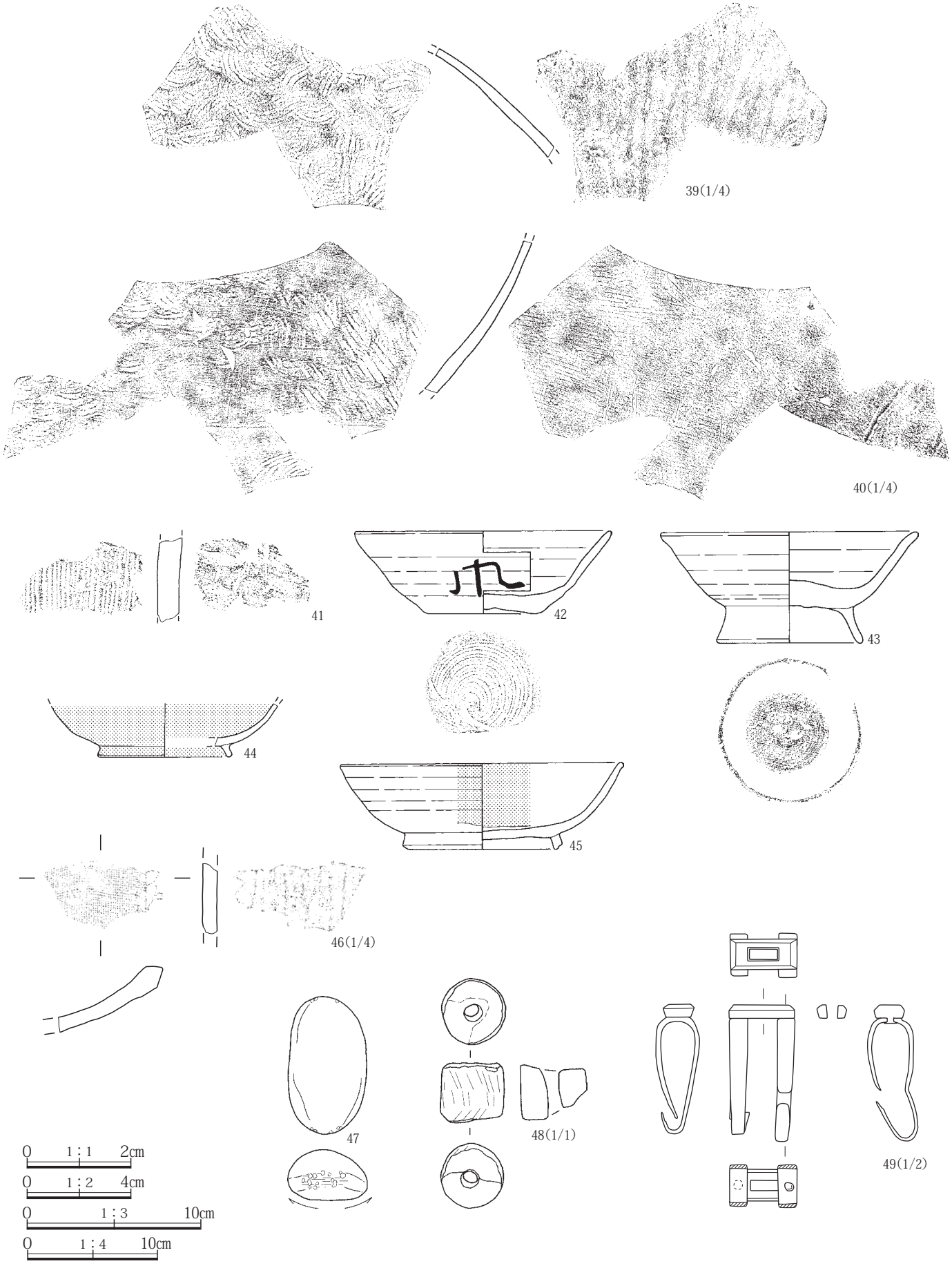

第528図　１号古墳出土遺物（４）

６．土坑

１号土坑(第529図、PL.218)

位置　Ｘ＝41,275～41,278、Ｙ＝－80,345～－80,348（３区）

形状　調査範囲が限定的であることから形状は不明であるが、長方形と推測できる。

規模　長軸(2.35m)、短軸2.15m

残存深度　0.88m

主軸方位　Ｎ－12°－Ｅ

重複　なし

埋没土　上層は少量のAs-C､黒色土粗粒､やや多量のローム粗粒～粒を含む黒褐色土や、微量のAs-C、黒色土粗粒、非常に多量のローム小塊～粒を含む灰黄褐色土などで埋没していた。下層はローム塊～粗粒を主体とし、微量の黒色土粗粒～粒を含む明黄褐色土などで埋没していた。人為的な埋没と考えられる。

出土遺物　土師器の甕・壺類破片４点(90ｇ)が出土している。

所見　底部が不規則に掘り窪められていたが、部分的に床面と思われる平坦面が残存していた。また、形状は東西に長い長方形であると推測でき、壁はほぼ垂直に立ち上がる。このような状況から、本土坑は小型の竪穴建物であった可能性も考えられる。ただし、東壁にはカマドの痕跡は認められなかった。また、東壁の一部では粘土層を横に掘り進めていたが、これは竪穴建物の廃絶後に粘土採掘が行われた痕跡であると考えられる。同様に、底面に残る不規則な掘り込みも、粘土採取の痕跡であると考えられる。埋没土中にAs-Bを含まないことから天仁元(1108)年以前の遺構であると考えられる。

２号土坑(第529図、PL.218)

位置　Ｘ＝41,240～41,241、Ｙ＝－80,374～－80,375（２区）

形状　不整形

規模　長軸1.14m、短軸0.56m

残存深度　0.61m

主軸方位　Ｎ－75°－Ｅ

重複　なし

埋没土　上層は微量のAs-C、少量のローム粒を含む黒褐色土で埋没していた。下層はやや多量のローム粒を含む暗褐色土で埋没していた。

出土遺物　なし

所見　西から東に向かって斜めに掘り込まれていることから、動植物による痕跡である可能性も考えられる。埋没土中にAs-Bを含まないことから天仁元(1108)年以前の遺構であると考えられる。

３号土坑(第529・532図、PL.218)

位置　Ｘ＝41,269～41,270、Ｙ＝－80,333～－80,334（３区）

形状　円形

規模　長軸0.98m、短軸0.95m

残存深度　0.63m

主軸方位　Ｎ－83°－Ｅ

重複　１号古墳の周堀と重複し、３号土坑が新しい。

埋没土　上層は微量のAs-C、少量のローム粒を含む黒褐色土で埋没していた。下層は微量のAs-C､やや多量のローム小塊～粒を含む暗褐色土や、非常に多量のローム粗塊～粒を含む褐色土で埋没していた。多量のローム粗塊～粒を含む下層は、人為的な埋没と考えられる。

出土遺物　灰釉陶器椀(３土-１)を掲載した。なお、ここに掲載した以外に出土遺物はない。

所見　底部がすり鉢状に深くなっている。東端部には、長軸0.21m、短軸0.20m、深さ0.47mのピットが重複していたが、本土坑との関係は不明である。埋没土中にAs-Bを含まないことから天仁元(1108)年以前の遺構であると考えられる。

４号土坑(第529・532図、PL.218)

位置　Ｘ＝41,245～41,246、Ｙ＝－80,341～－80,343（３区）

形状　楕円形

規模　長軸1.18m、短軸1.10m

残存深度　0.79m

主軸方位　Ｎ－19°－Ｗ

重複　１号古墳の周堀と重複し、４号土坑が新しい。

埋没土　少量の白色軽石、ローム小塊～粒を含む暗褐色土で埋没していた。底部付近は、多量のローム小塊～粒、少量の黒色土粗粒を含むにぶい黄褐色土で埋没していた。人為的な埋没の可能性が考えられる。

出土遺物　須恵器蓋（４土-１）、弥生土器甕の底部破片（４土-２）を掲載した。なお、ここに掲載した遺物以外に、土師器の杯・椀類破片１点（７ｇ）、須恵器の杯・椀類破片１点（６ｇ）が出土している。

所見　西半が東半に比べ0.10mほど低くなっていることから、２基の土坑が重複している可能性が考えられる。しかし、土層断面の観察から、それを確認することはできなかった。埋没土中にAs-Bを含まないことから天仁元(1108)年以前の遺構であると考えられる。

５号土坑(第529・532図、PL.218)

位置　Ｘ＝41,268～41,269、Ｙ＝－80,326～－80,327（３区）

形状　楕円形

規模　長軸(1.11m)、短軸1.09m

残存深度　0.60m

主軸方位　Ｎ－82°－Ｗ

重複　１号古墳の周堀と重複し、５号土坑が新しい。

埋没土　少量のローム粗粒～粒を含む黒色土で埋没していた。

出土遺物　須恵器椀（５土-１）を掲載した。なお、ここに掲載した以外に出土遺物はない。

所見　埋没土中にAs-Bを含まないことから天仁元(1108)年以前の遺構であると考えられる。

６号土坑(第530・533図、PL.218・409)

位置　Ｘ＝41,260～41,262、Ｙ＝－80,328～－80,331（３区）

形状　調査範囲が限定的であることから、形状は不明である。

規模　長軸(2.09m)、短軸(2.07m)

残存深度　0.45m

主軸方位　Ｎ－84°－Ｗ

重複　１号古墳の墳丘と重複し、６号土坑が古い。

埋没土　上層は少量のAs-C、やや多量のローム塊～粗粒を含む黒褐色土や、非常に多量のローム小塊～粒、少量の黒褐色土粒を含む褐色土や、多量のローム粒、少量の黒褐色土粒を含む灰黄褐色土で埋没していた。この１～３層は、１号古墳の墳丘の盛り土であると考えられる。中層はやや多量のAs-C、少量のローム小塊～粒を含む黒褐色土や、多量のローム粒～細粒を含む黒褐色土で埋没していた。下層は非常に多量のローム小塊～粒を含むにぶい黄褐色土で埋没していた。この６層は、竪穴建物の貼床である可能性が考えられる。

出土遺物　土師器甕（６土-１）を掲載した。なお、ここに掲載した遺物以外に、土師器の杯・椀類破片２点(11ｇ)、甕・壺類破片10点(230ｇ)が出土している。

所見　一辺が少なくとも２ｍを超える方形で、壁が垂直に立ち上がり、底面がほぼ平坦である。下層の埋没土が非常に多量のローム小塊～粒を含むにぶい黄褐色土で、これは竪穴建物の貼床である可能性が考えられる。このような状況から、本土坑は７世紀前半の竪穴建物の北西隅であると考えられる。また、本土坑の埋没土である４・５層が竪穴の外部にまで続いていることから、本土坑は１号古墳の造営に伴う整地作業により埋没したと考えられる。

８号土坑(第530図、PL.218)

位置　Ｘ＝41,261～41,262、Ｙ＝－80,313～－80,314（４区）

形状　楕円形

規模　長軸0.83m、短軸0.80m

残存深度　0.39m

主軸方位　Ｎ－71°－Ｅ

重複　10号竪穴建物と重複し、８号土坑が新しい。

埋没土　主に少量の白色軽石、ローム粒を含む暗褐色土で埋没していた。

出土遺物　なし

所見　西半が東半に比べ最大で0.24m低くなっている。埋没土中にAs-Bを含まないことから天仁元(1108)年以前の遺構であると考えられる。

９号土坑(第530図、PL.219)

位置　Ｘ＝41,304～41,305、Ｙ＝－80,275～－80,276（５区）

形状　楕円形

規模　長軸0.86m、短軸0.80m

残存深度　0.11m

主軸方位　Ｎ－52°－Ｗ

重複　なし

埋没土　微量の白色軽石、ローム粒を含む黒褐色土で埋没していた。
出土遺物　ここに掲載した遺物はないが、土師器の甕・壺類破片１点(20ｇ)が出土している。
所見　埋没土中にAs-Bを含まないことから天仁元(1108)年以前の遺構であると考えられる。

10号土坑(第530図、PL.219)
位置　Ｘ＝41,306～41,307、Ｙ＝－80,272～－80,273（５区）
形状　円形
規模　長軸0.87m、短軸0.83m
残存深度　0.11m
主軸方位　Ｎ－28°－Ｅ
重複　なし
埋没土　少量の白色軽石、ローム塊～粒を含む黒褐色土で埋没していた。
出土遺物　ここに掲載した遺物はないが、土師器の甕・壺類破片１点(20ｇ)が出土している。
所見　埋没土中にAs-Bを含まないことから天仁元(1108)年以前の遺構であると考えられる。

11号土坑(第530図、PL.219)
位置　Ｘ＝41,310～41,311、Ｙ＝－80,275～－80,276（５区）
形状　隅丸方形
規模　長軸0.96m、短軸0.95m
残存深度　0.22m
主軸方位　Ｎ－22°－Ｅ
重複　なし
埋没土　微量の白色軽石、ローム粗粒～粒を含む黒褐色土で埋没していた。
出土遺物　ここに掲載した遺物はないが、土師器の甕・壺類破片１点(５ｇ)、剝片１点(0.4ｇ)が出土している。
所見　埋没土中にAs-Bを含まないことから天仁元(1108)年以前の遺構であると考えられる。

12号土坑(第530図、PL.219)
位置　Ｘ＝41,306～41,307、Ｙ＝－80,278～－80,279（５区）
形状　楕円形
規模　長軸0.99m、短軸0.87m
残存深度　0.20m
主軸方位　Ｎ－35°－Ｗ
重複　なし
埋没土　微量の白色軽石、ローム粗粒～粒を含む黒褐色土で埋没していた。
出土遺物　ここに掲載した遺物はないが、土師器の甕・壺類破片７点(22ｇ)、須恵器の杯・椀類破片１点(７ｇ)が出土している。
所見　埋没土中にAs-Bを含まないことから天仁元(1108)年以前の遺構であると考えられる。

13号土坑(第530・532図、PL.219)
位置　Ｘ＝41,305～41,306、Ｙ＝－80,280～－80,281（５区）
形状　円形
規模　長軸1.57m、短軸1.50m
残存深度　0.43m
主軸方位　Ｎ－48°－Ｗ
重複　なし
埋没土　微量の白色軽石、ローム粗粒～粒を含む黒褐色土で埋没していた。
出土遺物　羽釜(13土-１)を掲載した。なお、ここに掲載した遺物以外に、土師器の甕・壺類破片６点(106ｇ)が出土している。
所見　埋没土中にAs-Bを含まないことから天仁元(1108)年以前の遺構であると考えられる。

14号土坑(第531図、PL.219)
位置　Ｘ＝41,304、Ｙ＝－80,281～－80,282(５区)
形状　円形
規模　長軸0.86m、短軸0.85m
残存深度　0.20m
主軸方位　Ｎ－33°－Ｅ
重複　なし
埋没土　微量の白色軽石、ローム粗粒～粒を含む黒褐色土で埋没していた。
出土遺物　ここに掲載した遺物はないが、土師器の甕・壺類破片３点(12ｇ)が出土している。

所見　埋没土中にAs-Bを含まないことから天仁元(1108)年以前の遺構であると考えられる。

15号土坑(第531図、PL.219)
位置　Ｘ＝41,304、Ｙ＝－80,279～－80,280(５区)
形状　楕円形
規模　長軸0.85m、短軸0.75m
残存深度　0.14m
主軸方位　Ｎ－37°－Ｗ
重複　なし
埋没土　微量の白色軽石、ローム粗粒～粒を含む黒褐色土で埋没していた。
出土遺物　ここに掲載した遺物はないが、土師器の甕・壺類破片３点(10ｇ)、須恵器の杯･椀類破片１点(14ｇ)、石鏃１点(0.6ｇ)が出土している。このうち石鏃については、遺構外出土遺物として掲載した。
所見　埋没土中にAs-Bを含まないことから天仁元(1108)年以前の遺構であると考えられる。

16号土坑(第531図、PL.219)
位置　Ｘ＝41,268、Ｙ＝－80,312～－80,313(４区)
形状　楕円形
規模　長軸0.78m、短軸0.70m
残存深度　0.35m
主軸方位　Ｎ－０°
重複　10号竪穴建物と重複し、16号土坑が新しい。
埋没土　上層は多量のローム塊～粒、少量の黒褐色土塊～粗粒を含む暗褐色土で埋没していた。下層は少量のローム粗粒～粒を含む黒褐色土で埋没していた。
出土遺物　なし
所見　中央付近が、長軸0.32m、短軸0.28m、底面からの高さが最大で0.11mの規模で高まっていた。埋没土中にAs-Bを含まないことから天仁元(1108)年以前の遺構であると考えられる。

17号土坑(第531図、PL.220)
位置　Ｘ＝41,297、Ｙ＝－80,299(４区)
形状　円形
規模　長軸0.80m、短軸0.78m
残存深度　0.16m
主軸方位　Ｎ－７°－Ｅ
重複　なし
埋没土　やや多量のAs-B、微量のAs-C、ローム粒を含む黒褐色土で埋没していた。
出土遺物　ここに掲載した遺物はないが、土師器の甕・壺類破片３点(13ｇ)、須恵器の杯・椀類破片１点(16ｇ)が出土している。
所見　埋没土中にAs-Bを含むことから天仁元(1108)年以降の遺構であると考えられる。

18号土坑(第531図、PL.220)
位置　Ｘ＝41,298～41,299、Ｙ＝－80,298～－80,299(４区)
形状　調査範囲が限定的であることから、形状は不明である。
規模　長軸1.10m、短軸(0.80m)
残存深度　0.16m
主軸方位　Ｎ－２°－Ｗ
重複　なし
埋没土　やや多量のAs-B、微量のAs-C、ローム粒を含む黒褐色土で埋没していた。
出土遺物　ここに掲載した遺物はないが、土師器の甕・壺類破片１点(19ｇ)、須恵器の杯･椀類破片２点(18ｇ)、甕・壺類破片２点(10ｇ)が出土している。
所見　埋没土中にAs-Bを含むことから天仁元(1108)年以降の遺構であると考えられる。

19号土坑(第531・533図、PL.220・410)
位置　Ｘ＝41,283～41,284、Ｙ＝－80,310～－80,311(４区)
形状　不整形
規模　長軸1.21m、短軸0.73m
残存深度　0.54m
主軸方位　Ｎ－65°－Ｅ
重複　20号・52号ピットと重複し、19号土坑が古い。
埋没土　やや多量のAs-C、ローム小塊～粒を含む黒褐色土で埋没していた。
出土遺物　須恵器椀(19土-１・２)と須恵器甕(19土-３)を掲載した。なお、ここに掲載した遺物以外に、土師器の甕・壺類破片12点(84ｇ)、須恵器の杯・椀類破１片点

（５ｇ）、甕・壺類破片２点(14ｇ)が出土している。

所見　西半は深さ0.35mのテラス状になっているのに対し、東半は最大で0.54mまで掘り込まれていた。また、西半には２基のピットが重複している可能性が考えられ、北の窪みは長軸0.28m、短軸0.23m、深さ0.51m、南東の窪みは長軸0.33m、短軸0.19m、深さ0.50mである。出土遺物から10世紀前半の遺構であると考えられる。

20号土坑(第531図、PL.220)

位置　Ｘ＝41,279～41,280、Ｙ＝－80,314～－80,316（４区）

形状　楕円形

規模　長軸1.65m、短軸1.17m

残存深度　0.16m

主軸方位　Ｎ－84°－Ｅ

重複　なし

埋没土　微量の白色軽石、焼土粒、少量のローム小塊～粒を含む黒褐色土で埋没していた。

出土遺物　ここに掲載した遺物はないが、土師器の甕・壺類破片10点(34ｇ)、須恵器の甕・壺類破片１点(23ｇ)が出土している。

所見　埋没土中にAs-Bを含まないことから天仁元(1108)年以前の遺構であると考えられる。

21号土坑(第531・533図、PL.220)

位置　Ｘ＝41,288～41,289、Ｙ＝－80,302～－80,304（４区）

形状　楕円形

規模　長軸1.34m、短軸1.31m

残存深度　0.13m

主軸方位　Ｎ－47°－Ｅ

重複　11号竪穴建物と重複し、21号土坑が新しい。

埋没土　ローム塊～粗粒を主体とし、やや多量の焼土粗粒～粒､少量の黒色土粒を含む黄褐色土で埋没していた。

出土遺物　須恵器椀(21土-１～３)と土師器甕(21土-４)を掲載した。このうち21土-３の底部内面には、線刻が認められた。なお、ここに掲載した遺物以外に、土師器の杯・椀類破片１点(４ｇ)、甕・壺類破片４点(35ｇ)、須恵器の杯･椀類破片２点(７ｇ)、甕･壺類破片６点(125ｇ)が出土している。

所見　ローム塊を主体とする黄褐色土で構成され、焼土粒を多く含むなどの状況から判断して、本土坑は10世紀前半の竪穴建物のカマドである可能性が考えられる。北側に重複する11号竪穴建物の埋没土のうち、最も上層の１層には多量のローム粗粒～粒が含まれており、これが本土坑をカマドとする竪穴建物の埋没土である可能性が考えられる。

22号土坑(第531図、PL.220)

位置　Ｘ＝41,280～41,281、Ｙ＝－80,311～－80,313（４区）

形状　楕円形

規模　長軸2.04m、短軸1.26m

残存深度　0.28m

主軸方位　Ｎ－73°－Ｅ

重複　23号土坑と重複し、22号土坑が新しい。

埋没土　少量のAs-C、微量のローム粒を含む黒褐色土で埋没していた。

出土遺物　ここに掲載した遺物はないが、土師器の杯・椀類破片１点(２ｇ)、甕・壺類破片16点(79ｇ)、須恵器の杯・椀類破片４点(20ｇ)、甕・壺類破片５点(43ｇ)、二次加工ある剥片１点(65.1ｇ)が出土している。

所見　埋没土中にAs-Bを含まないことから天仁元(1108)年以前の遺構であると考えられる。

23号土坑(第531・533図、PL.220・410)

位置　Ｘ＝41,281～41,282、Ｙ＝－80,311～－80,312（４区）

形状　調査範囲が限定的であることから、形状は不明である。

規模　長軸1.33m、短軸1.02m

残存深度　0.32m

主軸方位　Ｎ－90°

重複　22号土坑と重複し、23号土坑が古い。

埋没土　少量のAs-Cを含む黒褐色土で埋没していた。

出土遺物　須恵器椀(23土-１)と臼玉(23土-２)を掲載した。なお、ここに掲載した遺物以外に、土師器の杯・椀類破片12点(50ｇ)、甕・壺類破片４点(35ｇ)、須恵器の甕・壺類破片５点(66ｇ)、鉄滓が出土している。

所見　埋没土中にAs-Bを含まないことから天仁元(1108)

年以前の遺構であると考えられる。

24号土坑(第532図、PL.221)
位置　Ｘ＝41,295～41,296、Ｙ＝－80,301(４区)
形状　調査範囲が限定的であることから、形状は不明である。
規模　長軸0.90m、短軸(0.36m)
残存深度　0.43m
主軸方位　Ｎ－14°－Ｗ
重複　26号竪穴建物と重複し、24号土坑が古い。
埋没土　埋没土は不明である。
出土遺物　ここに掲載した遺物はないが、土師器の甕・壺類破片１点(２ｇ)が出土している。
所見　重複する竪穴建物との新旧関係から、10世紀以前の遺構であると考えられる。

25号土坑(第532図、PL.221)
位置　Ｘ＝41,292～41,293、Ｙ＝－80,314～－80,315(４区)
形状　楕円形
規模　長軸0.97m、短軸0.69m
残存深度　0.20m
主軸方位　Ｎ－86°－Ｅ
重複　なし
埋没土　上層は少量の白色軽石、ローム粒を含む暗褐色土で埋没していた。下層は微量の白色軽石、やや多量のローム粗粒～粒を含む暗褐色土で埋没していた。
出土遺物　なし
所見　埋没土中にAs-Bを含まないことから天仁元(1108)年以前の遺構であると考えられる。

26号土坑(第532・533図、PL.221)
位置　Ｘ＝41,270～41,271、Ｙ＝－80,307～－80,308(４区)
形状　楕円形
規模　長軸1.09m、短軸1.01m
残存深度　0.27m
主軸方位　Ｎ－58°－Ｅ
重複　なし
埋没土　少量の白色軽石、ローム粒を含む黒褐色土で埋没していた。
出土遺物　灰釉陶器皿(26土-１)を掲載した。なお、ここに掲載した遺物以外に、土師器の杯･椀類破片１点(２ｇ)が出土している。
所見　埋没土中にAs-Bを含まないことから天仁元(1108)年以前の遺構であると考えられる。

27号土坑(第532図、PL.221)
位置　Ｘ＝41,259～41,260、Ｙ＝－80,319(４区)
形状　調査範囲が限定的であることから、形状は不明である。
規模　長軸0.72m、短軸(0.45m)
残存深度　0.26m
主軸方位　Ｎ－85°－Ｅ
重複　９号竪穴建物と重複し、27号土坑が古い。
埋没土　微量のAs-C、やや多量のローム小塊～粒を含む黒褐色土で埋没していた。
出土遺物　なし
所見　重複する竪穴建物との新旧関係から、10世紀以前の遺構であると考えられる。

28号土坑(第532図、PL.221)
位置　Ｘ＝41,293～41,295、Ｙ＝－80,309～－80,311(４区)
形状　楕円形
規模　長軸1.41m、短軸1.25m
残存深度　0.31m
主軸方位　Ｎ－90°
重複　２号溝と重複し、28号土坑が古い。
埋没土　主に少量の白色軽石、ローム粒を含む暗褐色土で埋没していた。
出土遺物　なし
所見　埋没土中にAs-Bを含まないことから天仁元(1108)年以前の遺構であると考えられる。

１号土坑

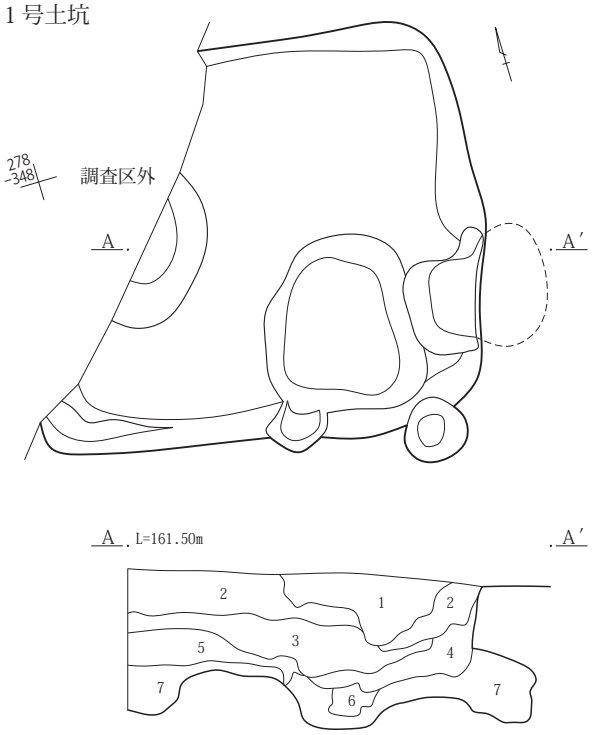

２号土坑

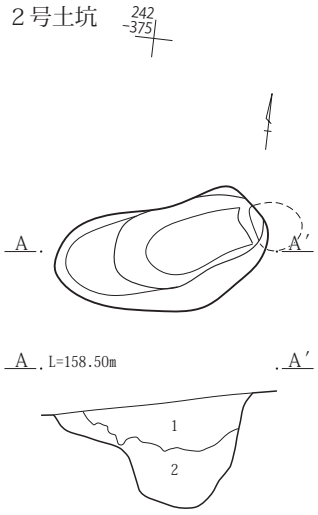

２号土坑Ａ－Ａ′
１．黒褐色土10YR2/3　As-Cを微量、ローム粒を少量含む。
２．暗褐色土10YR3/3　ローム粒をやや多量含む。

１号土坑Ａ－Ａ′
１．黒褐色土10YR3/1　As-C、黒色土粗粒を少量、ローム粗粒～粒をやや多量含む。
２．灰黄褐色土10YR4/2　As-C、黒色土粗粒を微量、ローム小塊～粒を非常に多量含む。
３．黒褐色土10YR3/2　As-Cを微量、ローム粗粒～粒を多量、黒色土小塊～粗粒をやや多量含む。
４．黒褐色土10YR3/2　As-Cを微量、ローム粒をやや多量、黒色土粗粒を少量含む。
５．にぶい黄褐色土10YR4/3　ローム小塊～粗粒を非常に多量、黒色土粗粒を少量、焼土粒を微量含む。
６．にぶい黄褐色土10YR4/3　ローム小塊～粗粒を非常に多量、黒色土粗粒を微量含む。
７．明黄褐色土10YR6/6　ローム塊～粗粒を主体とし、黒色土粗粒～粒を微量含む。

３号土坑

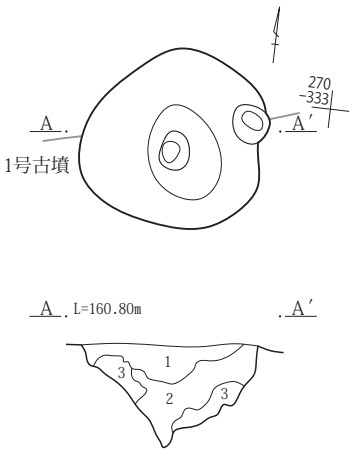

４号土坑

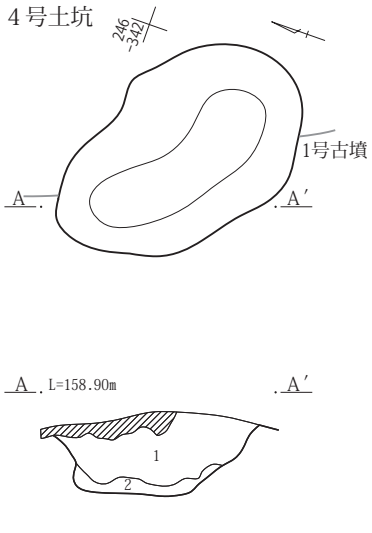

５号土坑

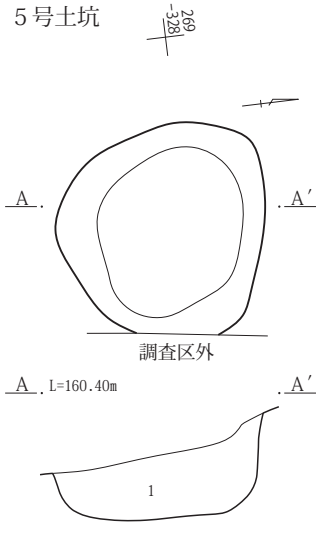

３号土坑Ａ－Ａ′
１．黒褐色土10YR3/1　As-Cを微量、ローム粒を少量含む。
２．暗褐色土10YR3/4　As-Cを微量、ローム小塊～粒をやや多量含む。
３．褐色土10YR4/6　ローム粗塊～粒を非常に多量含む。

４号土坑Ａ－Ａ′
１．暗褐色土10YR3/3　白色軽石、ローム小塊～粒を少量含む。
２．にぶい黄褐色土10YR4/3　ローム小塊～粒を多量、黒色土粗粒を少量含む。

５号土坑Ａ－Ａ′
１．黒色土10YR2/1　ローム粗粒～粒を少量含む。締まり弱い。

0　1：40　1m

第529図　１号～５号土坑

６号土坑

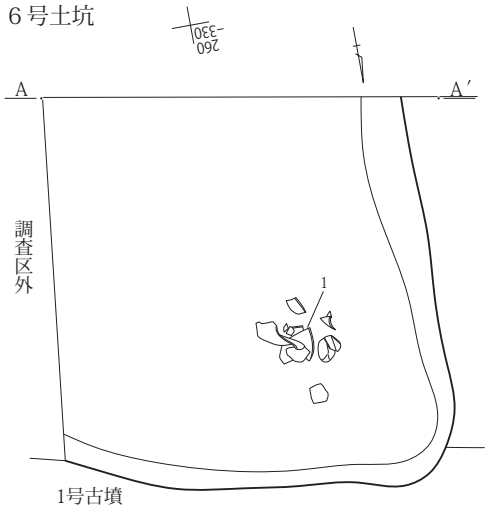

８号土坑

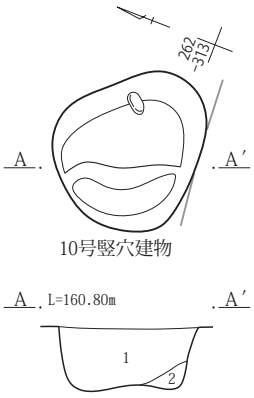

９号土坑

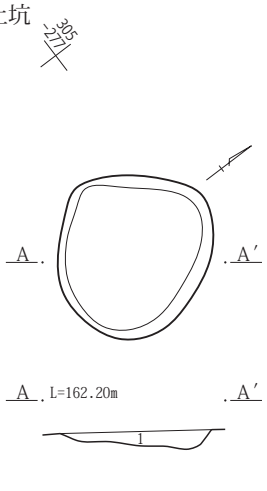

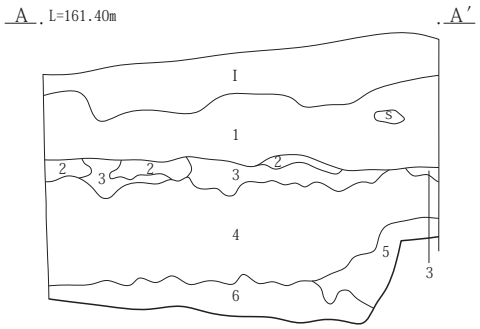

６号土坑Ａ－Ａ′
Ⅰ．暗褐色土10YR3/3　現代の耕作土。
１．黒褐色土10YR3/1　As-Cを少量、ローム塊～粗粒をやや多量含む。
２．褐色土10YR4/4　ローム小塊～粒を非常に多量、黒褐色土粗粒を少量含む。締まり強い。
３．灰黄褐色土10YR4/2　ローム粒を多量、黒褐色土粒を少量含む。締まり強い。
４．黒褐色土10YR3/1　As-Cをやや多量、ローム小塊～粒を少量含む。
５．黒褐色土10YR3/2　ローム粒～細粒を多量含む。
６．にぶい黄褐色土10YR5/3　ローム塊～粒を非常に多量含む。締まりやや強い。

８号土坑Ａ－Ａ′
１．暗褐色土10YR3/3　白色軽石を微量、ローム粒を少量含む。締まりやや弱い。
２．黒褐色土10YR2/3　夾雑物を含まない。締まり弱い。

９号土坑Ａ－Ａ′
１．黒褐色土10YR3/2　白色軽石、ローム粒を微量含む。砂質。締まりやや弱い。

10号土坑

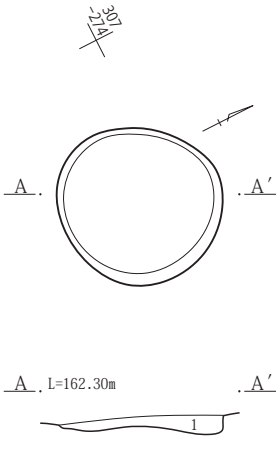

11号土坑

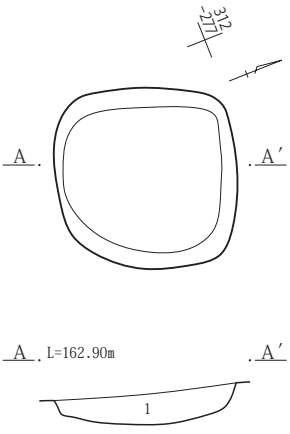

12号土坑

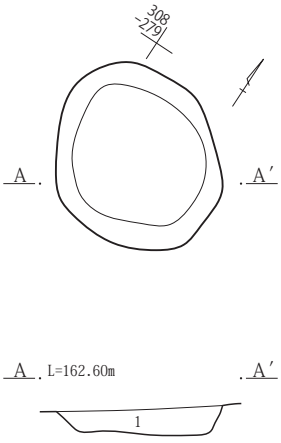

13号土坑

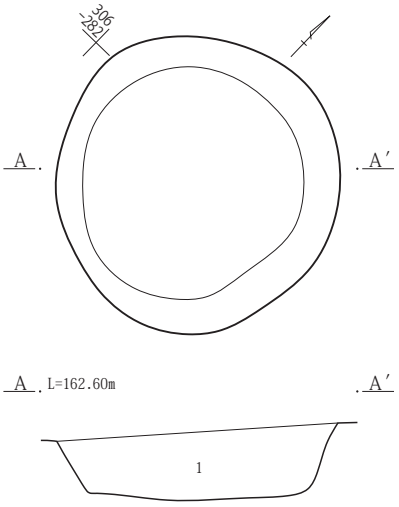

10号土坑Ａ－Ａ′
１．黒褐色土10YR3/2　白色軽石、ローム塊～粒を少量含む。締まりやや弱い。

11号～ 15号土坑Ａ－Ａ′
１．黒褐色土10YR3/2　白色軽石、ローム粗粒～粒を微量含む。締まりやや弱い

0　1：40　1m

第530図　６号・８号～13号土坑

14号土坑

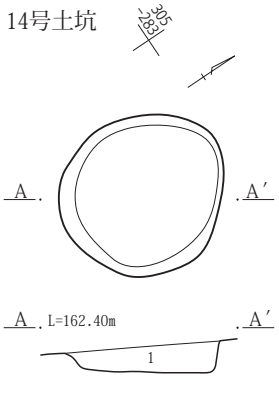

15号土坑

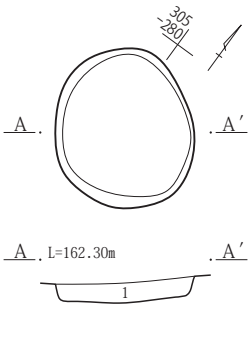

16号土坑

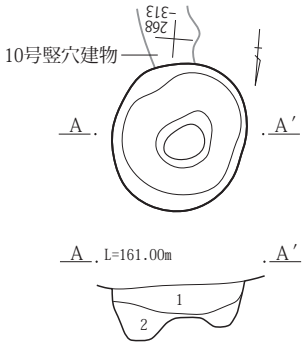

17号土坑

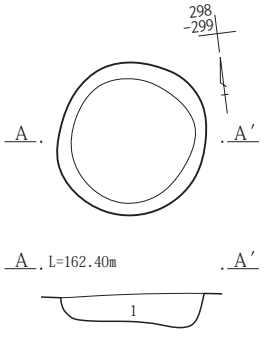

16号土坑Ａ－Ａ′
1．暗褐色土10YR3/3　ローム塊～粒を多量、黒褐色土塊～粗粒を少量含む。
2．黒褐色土10YR3/2　ローム粗粒～粒を少量含む。

17号・18号土坑Ａ－Ａ′
1．黒褐色土10YR3/2　As-Bをやや多量、As-C、ローム粒を微量含む。砂質。

18号土坑

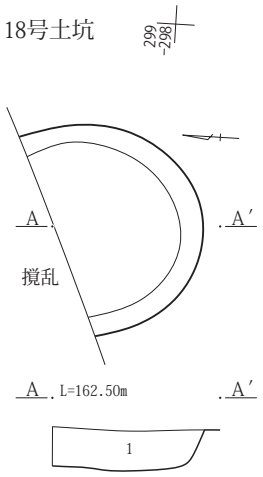

19号土坑

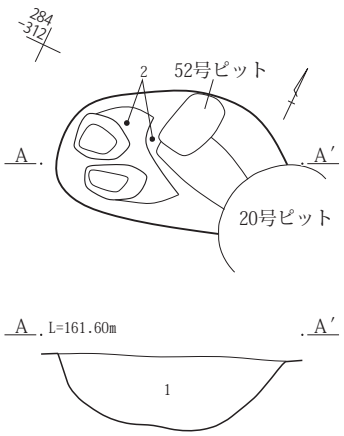

20号土坑

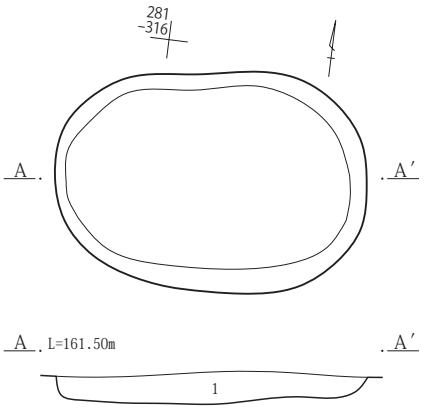

19号土坑Ａ－Ａ′
1．黒褐色土10YR3/2　As-Cを少量、ローム小塊～粒をやや多量含む。

20号土坑Ａ－Ａ′
1．黒褐色土10YR3/2　白色軽石、焼土粒を微量、ローム小塊～粒を少量含む。締まりやや弱い。

21号土坑

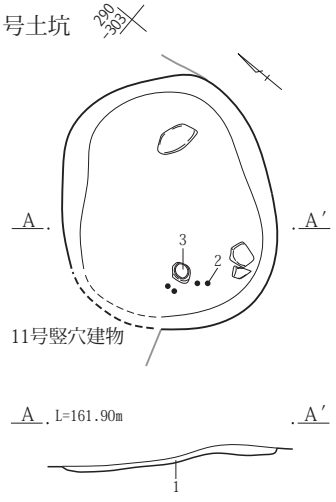

22号土坑

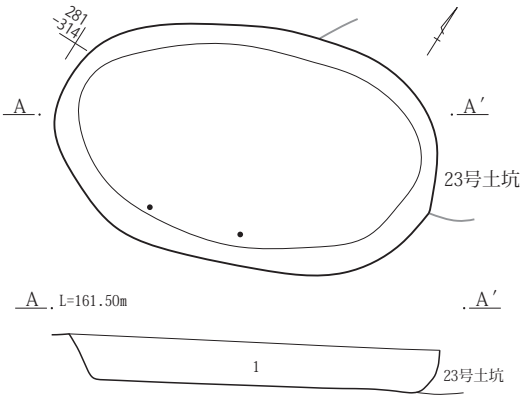

23号土坑

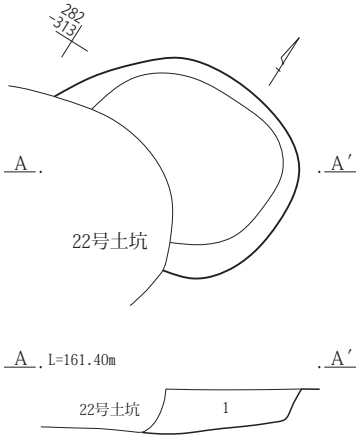

21号土坑Ａ－Ａ′
1．黄褐色土10YR5/6　ローム塊～粗粒を主体とし、焼土粗粒～粒をやや多量、黒色土粒を少量含む。

22号土坑Ａ－Ａ′
1．黒褐色土10YR3/2　As-Cを少量、ローム粒を微量含む。締まりやや強い。

23号土坑Ａ－Ａ′
1．黒褐色土10YR3/2　As-Cを少量含む。

0　1：40　1m

第531図　14号～23号土坑

24号土坑

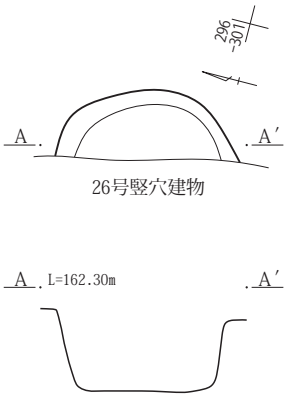

25号土坑

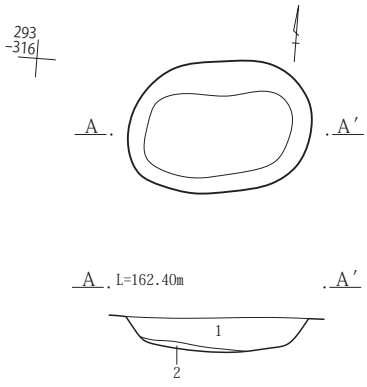

26号土坑

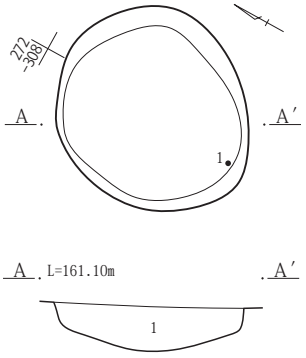

25号土坑Ａ－Ａ′
１．暗褐色土10YR3/3　白色軽石、ローム粒を少量含む。やや砂質。
２．暗褐色土10YR3/2　白色軽石を微量、ローム粗粒～粒をやや多量含む。

26号土坑Ａ－Ａ′
１．黒褐色土10YR3/2　白色軽石、ローム粒を少量含む。締まりやや弱い。

27号土坑

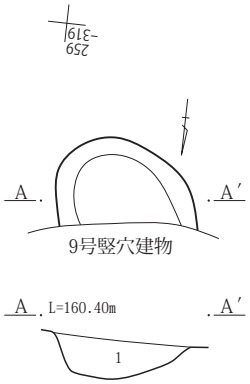

27号土坑Ａ－Ａ′
１．黒褐色土10YR3/2　As-Cを微量、ローム小塊～粒をやや多量含む。締まりやや弱い。

28号土坑Ａ－Ａ′
１．暗褐色土10YR3/3　白色軽石を微量、ローム小塊～粒を少量含む。
２．暗褐色土10YR3/3　白色軽石、ローム粒を少量含む。

28号土坑

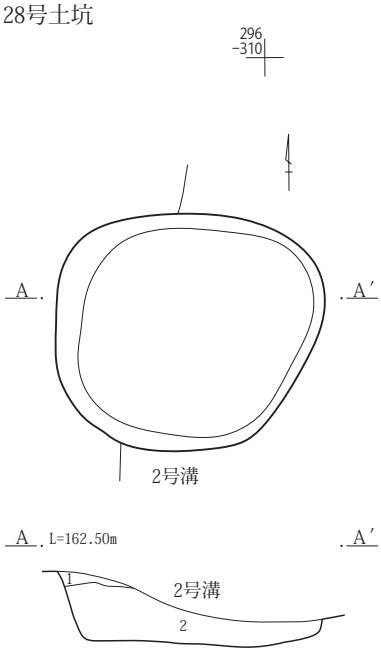

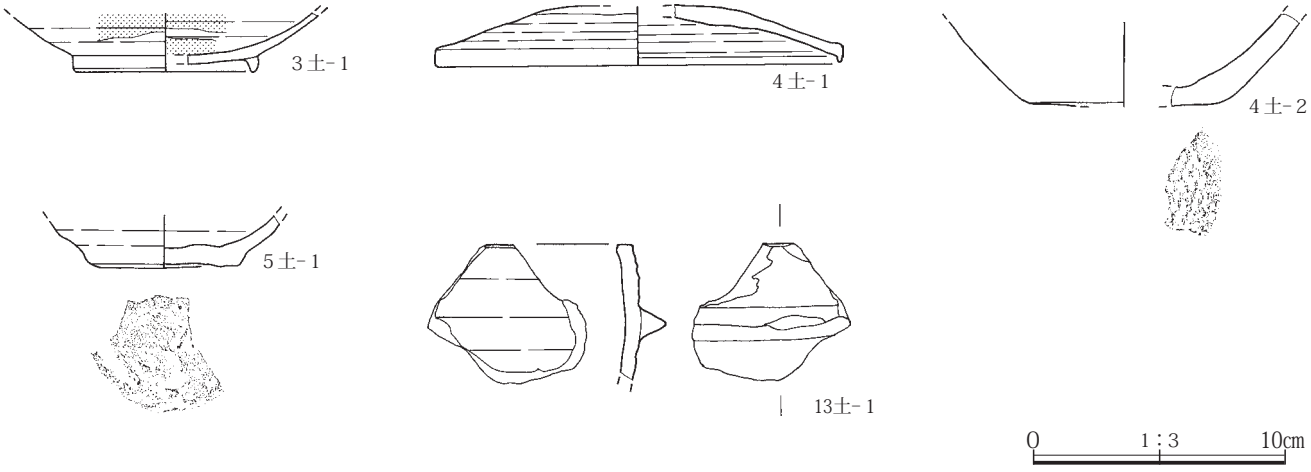

第532図　24号～28号土坑と３号～５号・13号土坑出土遺物

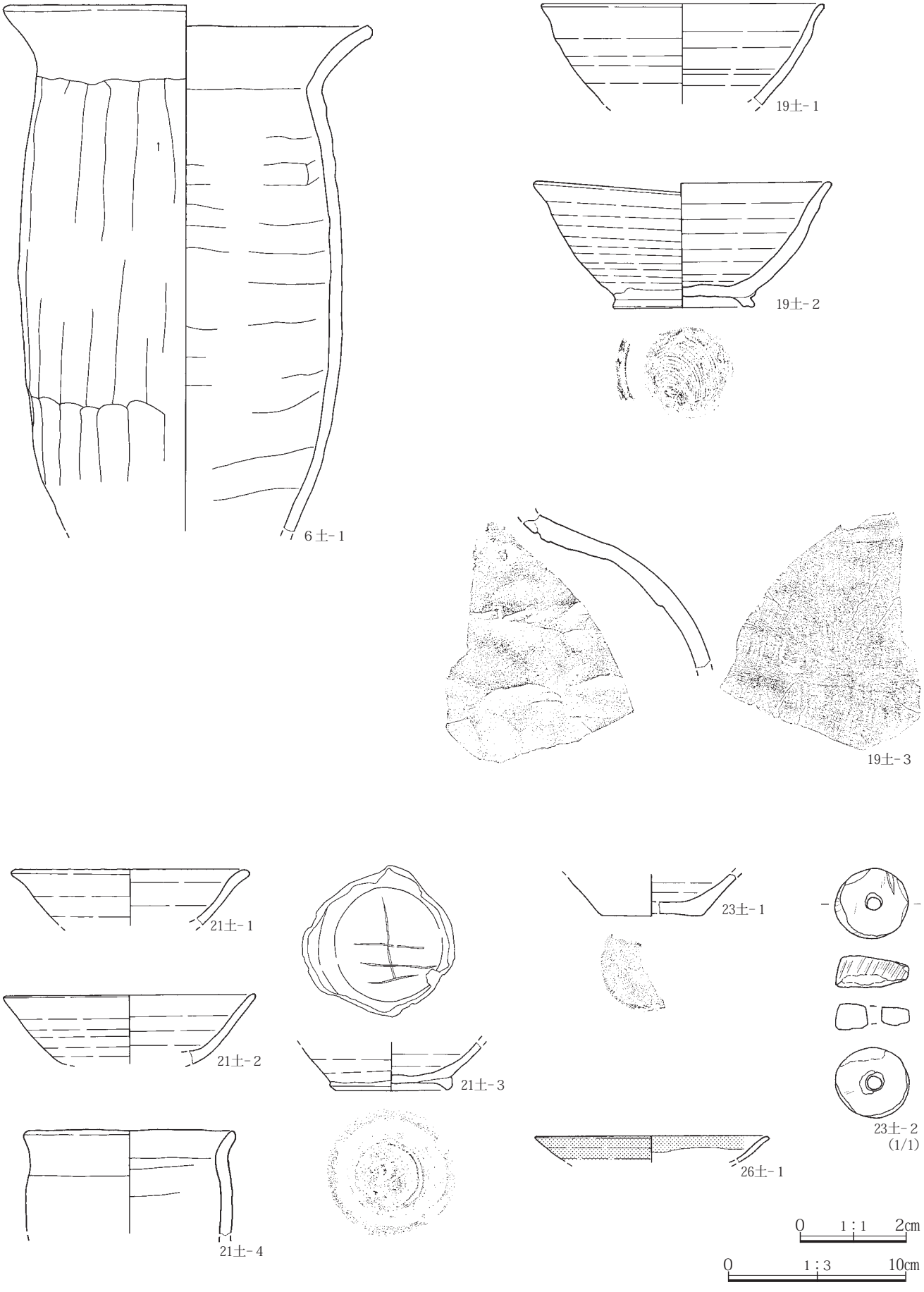

第533図　６号・19号・21号・23号・26号土坑出土遺物

７．ピット(第534～537図、PL.221～228)

本郷大カサ遺跡の調査では71基のピットを検出したが、そのうちの61基が４区の西寄り、10基が５区の東寄りからの検出であった。なお、19号・22～24号・49号・60～69号ピットについては、１号掘立柱建物を構成するピットであったことから整理の段階で名称を変更した。残りのピットについては、いずれも建物を構成するものであるとは認定できなかった。これらのピットの多くは、As-C、ローム粒を含む黒褐色土で埋没しており、As-Bを含まないことから天仁元(1108)年以前の遺構であると考えられる。形状は楕円形や円形が多く、不整形のものはわずかであった。

これらのピットのうち、１号ピットから土師器の甕・壺類破片１点(24ｇ)、12号ピットから土師器の甕・壺類破片１点(36ｇ)、17号ピットから土師器の甕・壺類破片１点(９ｇ)、27号ピットから土師器の甕・壺類破片１点(16ｇ)、28号ピットから土師器の杯・椀類破片１点(４ｇ)、38号ピットから土師器の甕・壺類破片１点(21ｇ)、39号ピットから土師器の甕・壺類破片１点(９ｇ)、42号ピットから縄文土器１点、54号ピットから土師器の甕・壺類破片３点(22ｇ)、59号ピットから土師器の甕・壺類破片１点(19ｇ)、須恵器の杯･椀類破片１点(23ｇ)、甕･壺類破片１点(32ｇ)、70号ピットから土師器の杯・椀類破片４点(23ｇ)、甕･壺類破片４点(42ｇ)、須恵器の杯･椀類破片１点(５ｇ)が出土している。このうち42号ピットから出土した縄文土器(中期中葉)の胴部破片については、遺構外出土遺物として掲載した。

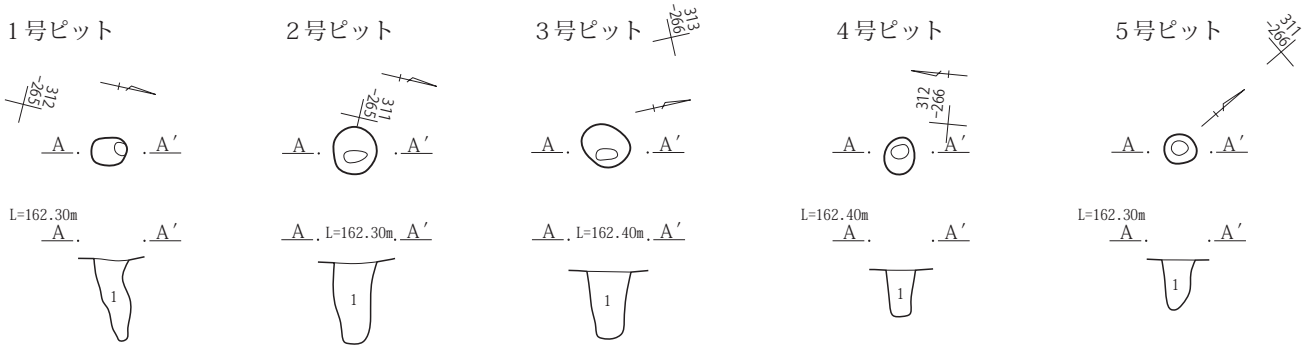

１号・２号ピットＡ－Ａ′
１．黒褐色土10YR3/2　ローム粗粒～粒を少量含む。

３号・４号ピットＡ－Ａ′
１．黒褐色土10YR3/2　ローム小塊～粒をやや多量含む。

５号・７号ピットＡ－Ａ′
１．黒褐色土10YR3/2　As-C、ローム粒を少量含む。締まりやや強い。

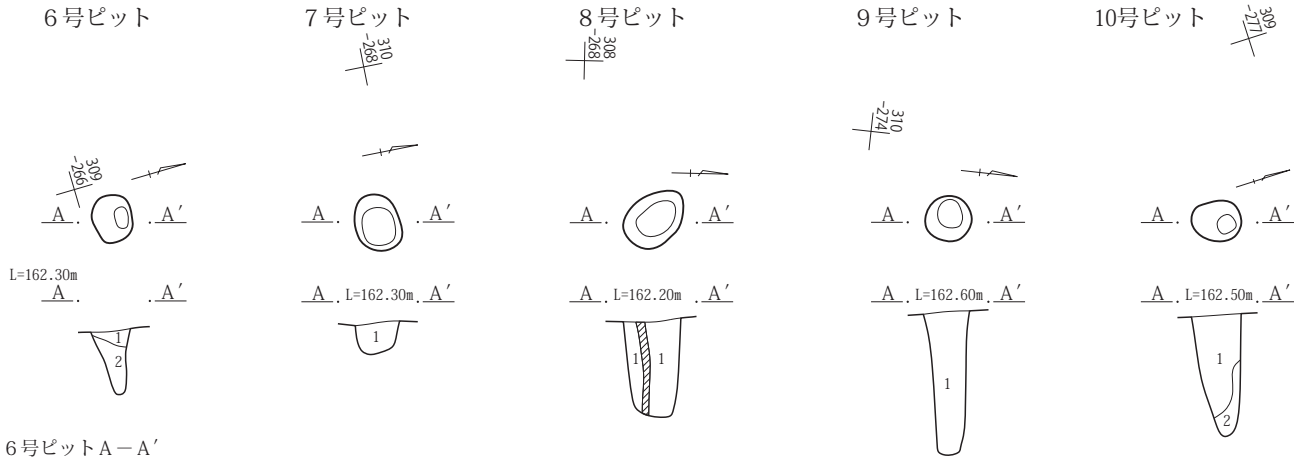

６号ピットＡ－Ａ′
１．黒褐色土10YR3/2　ローム粗粒～粒をやや多量含む。
２．黒褐色土10YR3/2　As-C、ローム粗粒～粒を少量含む。締まりやや強い。

８号・９号ピットＡ－Ａ′
１．黒褐色土10YR3/2　ローム粗粒～粒を少量含む。

10号ピットＡ－Ａ′
１．黒褐色土10YR3/2　ローム粗粒～粒を少量含む。
２．黒褐色土10YR3/2　ローム粗粒～粒をやや多量含む。

0　1：40　1m

第534図　１号～10号ピット

11号ピット　12号ピット　13号ピット　14号ピット　15号ピット

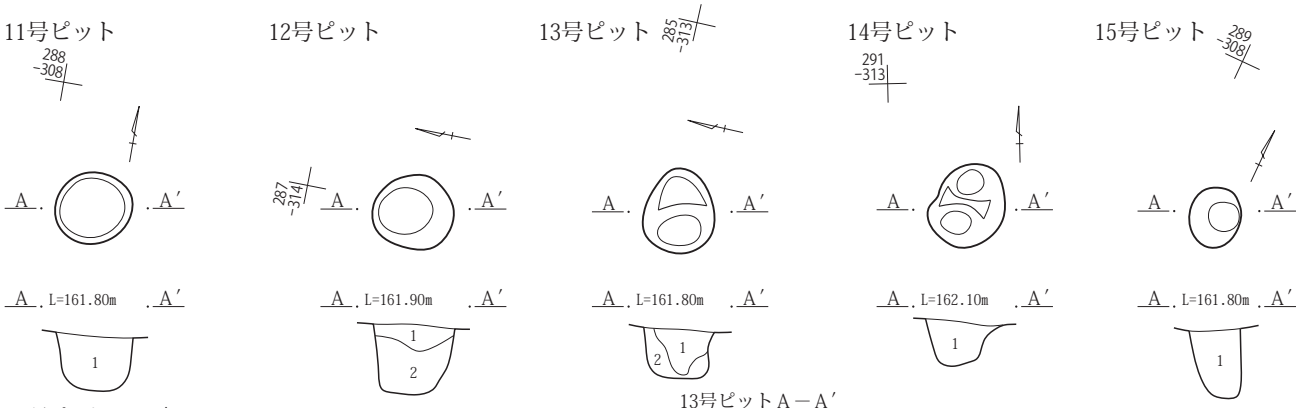

11号ピットＡ－Ａ′
１．黒褐色土10YR3/1　As-C、ローム粗粒～粒を少量含む。
12号ピットＡ－Ａ′
１．黒褐色土10YR3/1　As-C、ローム粒を少量含む。
２．黒褐色土10YR3/1　As-Cを微量、ローム小塊～粒をやや多量含む。
13号ピットＡ－Ａ′
１．黒褐色土10YR3/1　As-C、ローム粗粒～粒を少量含む。
２．黒褐色土10YR3/1　As-Cを微量、ローム小塊～粒を多量含む。
14号ピットＡ－Ａ′
１．黒褐色土10YR3/1　As-Cを少量、ローム小塊～粒をやや多量含む。
15号ピットＡ－Ａ′
１．黒褐色土10YR3/1　As-C、ローム粗粒～粒を少量含む。

16号ピット　17号ピット　18号ピット　20号ピット　21号ピット

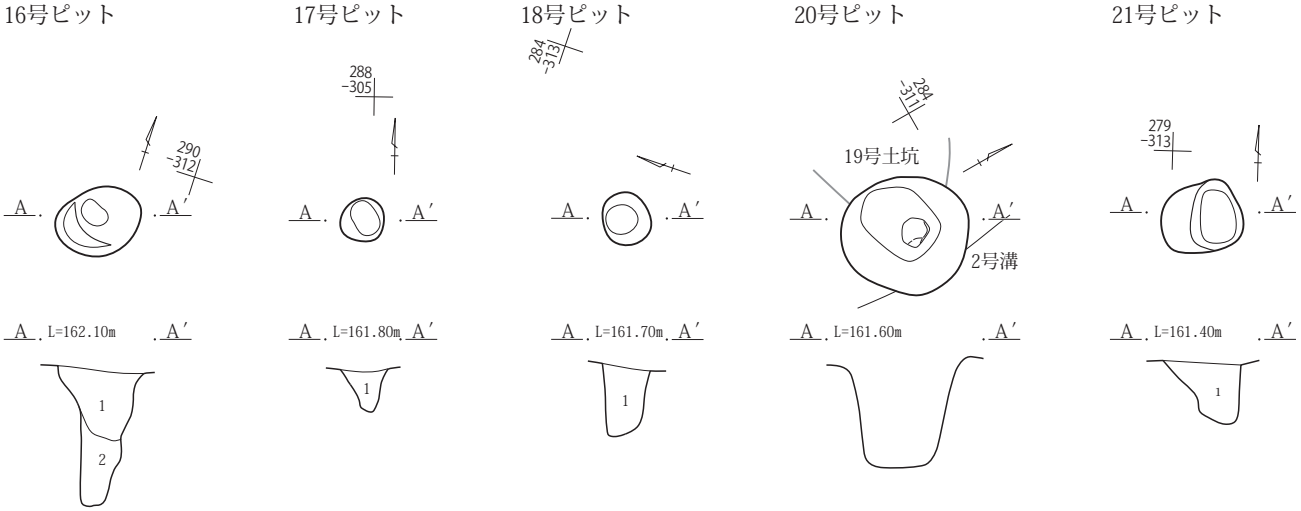

16号ピットＡ－Ａ′
１．黒褐色土10YR3/2　As-Cを微量、ローム小塊～粒を多量含む。
２．黒褐色土10YR3/1　ローム粗粒～粒をやや多量含む。
17号ピットＡ－Ａ′
１．黒褐色土10YR3/1　As-C、ローム粗粒～粒を少量含む。
18号ピットＡ－Ａ′
１．黒褐色土10YR3/1　As-Cを微量、ローム小塊～粒をやや多量含む。
21号ピットＡ－Ａ′
１．黒褐色土10YR3/1　As-C、ローム粗粒～粒を少量含む。

25号ピット　26号ピット　27号ピット　28号ピット　29号ピット

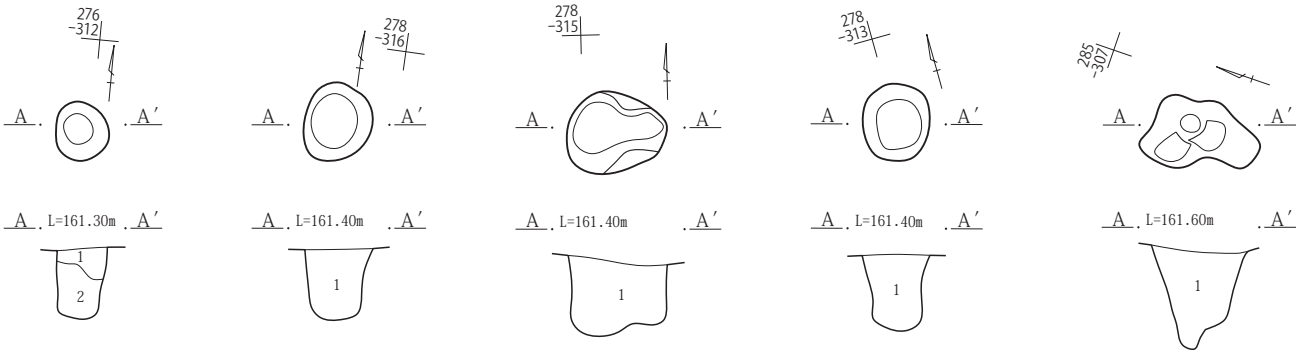

25号ピットＡ－Ａ′
１．黒褐色土10YR3/1　As-C、ローム粒を少量含む。
２．黒褐色土10YR3/1　As-Cを微量、ローム小塊～粒を少量含む。
26号～28号ピットＡ－Ａ′
１．黒褐色土10YR3/1　As-C、ローム粒を少量含む。

0　1：40　1m

第535図　11号～18号・20号・21号・25号～29号ピット

30号ピット　31号ピット　32号ピット　33号ピット　34号ピット

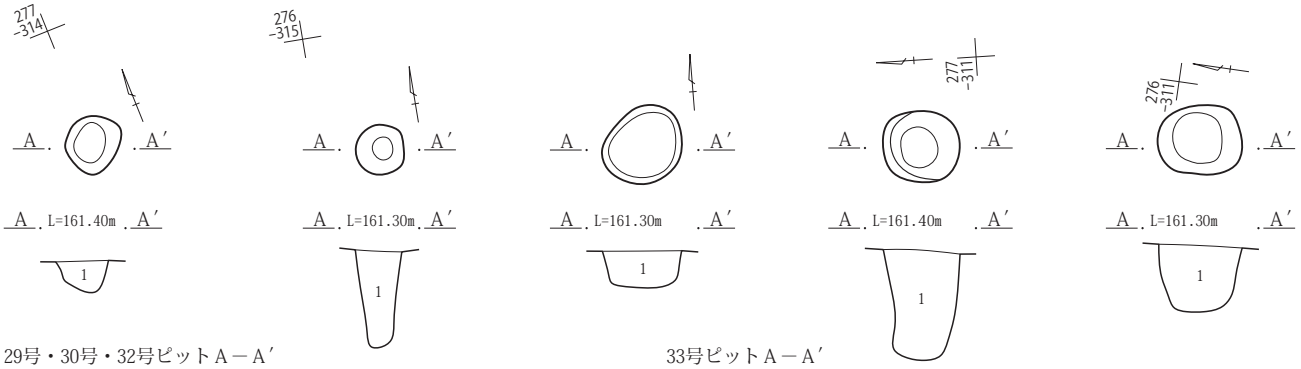

29号・30号・32号ピットＡ－Ａ′
１．黒褐色土10YR3/1　As-C、ローム粗粒～粒を少量含む。
31号・34号・35号ピットＡ－Ａ′
１．黒褐色土10YR3/1　As-Cを少量、ローム粒を微量含む。

33号ピットＡ－Ａ′
１．黒褐色土10YR3/1　As-C、ローム小塊～粒を少量含む。

35号ピット　36号ピット　37号ピット　38号ピット　39号ピット

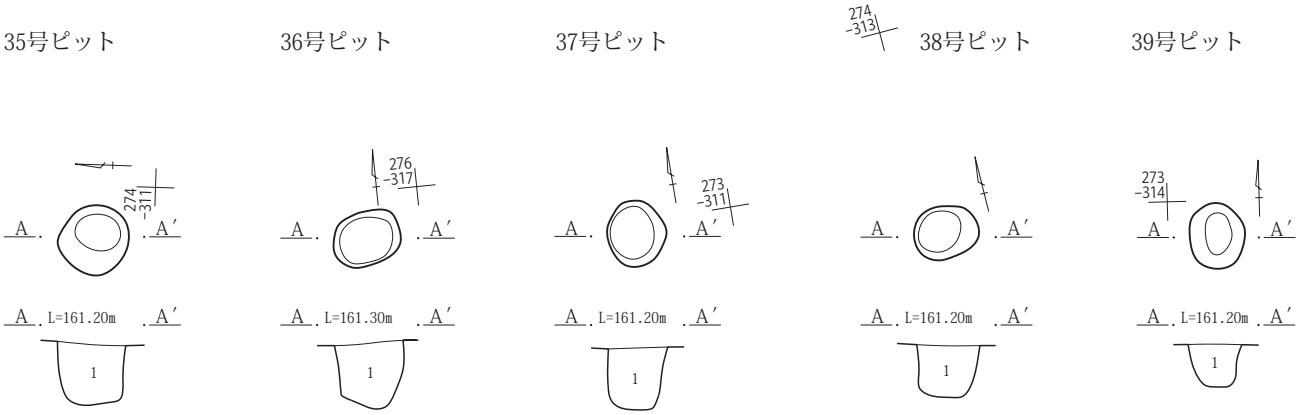

36号～ 38号ピットＡ－Ａ′
１．黒褐色土10YR3/1　As-C、ローム粒を少量含む。

39号・40号・46号ピットＡ－Ａ′
１．黒褐色土10YR3/1　As-C、ローム粗粒～粒を少量含む。

40号ピット　41号ピット　42号ピット　43号ピット　44号ピット　45号ピット

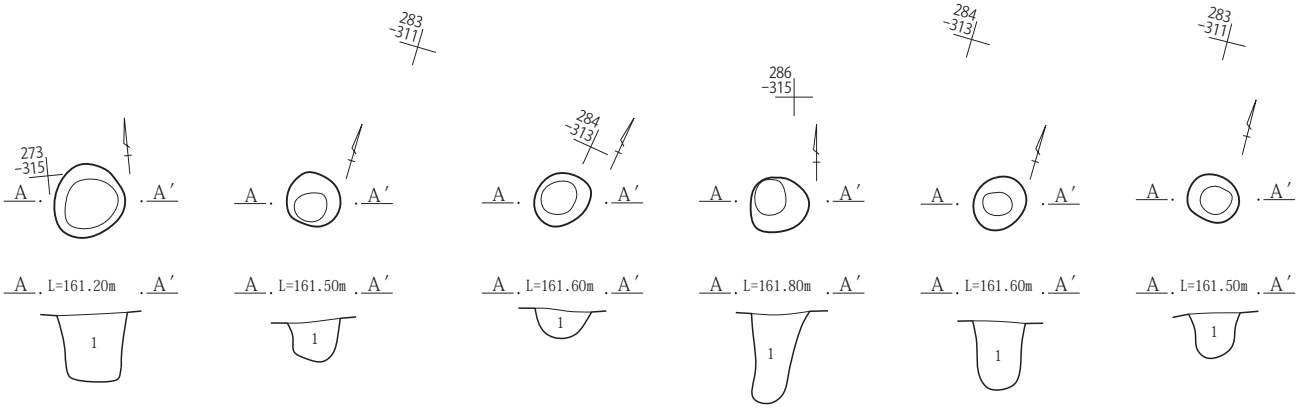

41号ピットＡ－Ａ′
１．黒褐色土10YR3/2　As-Cを微量、ローム小塊～粒をやや多量含む。
42号・43号・45号ピットＡ－Ａ′
１．黒褐色土10YR3/1　As-Cを少量、ローム粗粒～粒をやや多量含む。

44号ピットＡ－Ａ′
１．黒褐色土10YR3/2　As-Cを微量、ローム粒をやや多量含む。

0　1：40　1m

第536図　30号～45号ピット

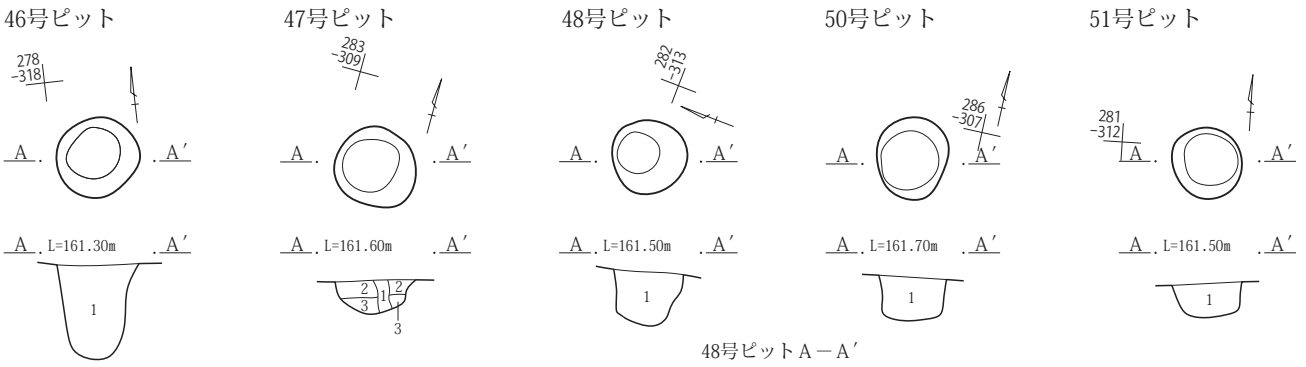

47号ピットＡ－Ａ′
１．暗褐色土10YR3/3　ローム塊～粒を多量含む。
２．黒褐色土10YR3/1　As-C、ローム小塊～粒を少量含む。
３．暗褐色土10YR3/3　ローム粒をやや多量含む。

48号ピットＡ－Ａ′
１．黒褐色土10YR3/1　As-C、ローム小塊～粒を少量含む。

50号ピットＡ－Ａ′
１．黒褐色土10YR3/1　As-Cを少量、ローム小塊～粒をやや多量含む。

51号ピットＡ－Ａ′
１．黒褐色土10YR3/2　As-Cを少量、ローム粗粒～粒をやや多量含む。

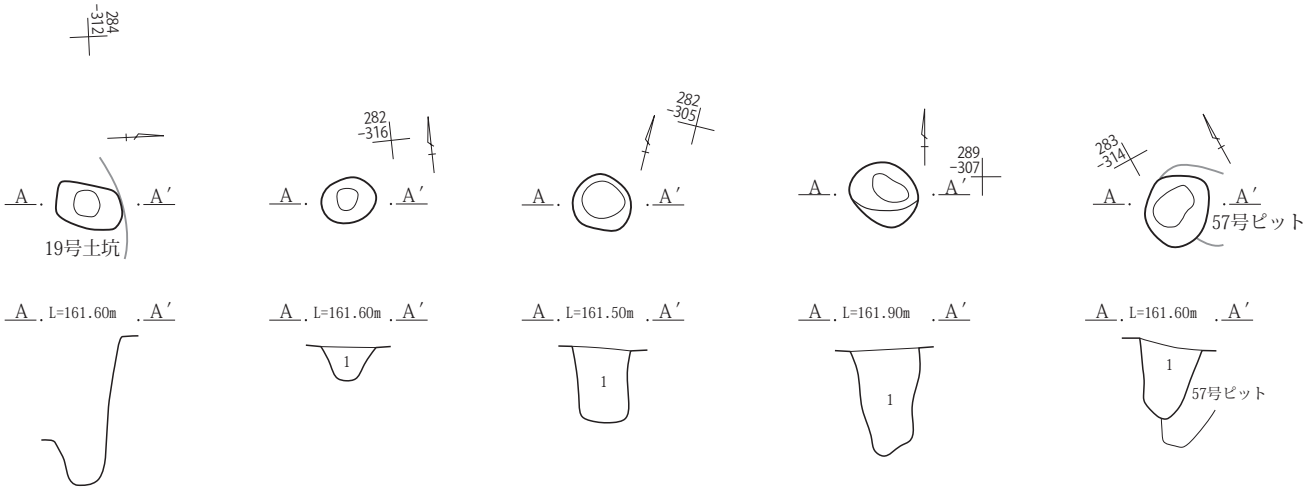

53号・54号・58号ピットＡ－Ａ′
１．黒褐色土10YR3/1　As-Cを微量、ローム小塊～粒をやや多量含む。

55号・56号ピットＡ－Ａ′
１．黒褐色土10YR3/1　As-Cを微量、ローム粗粒～粒を少量含む。

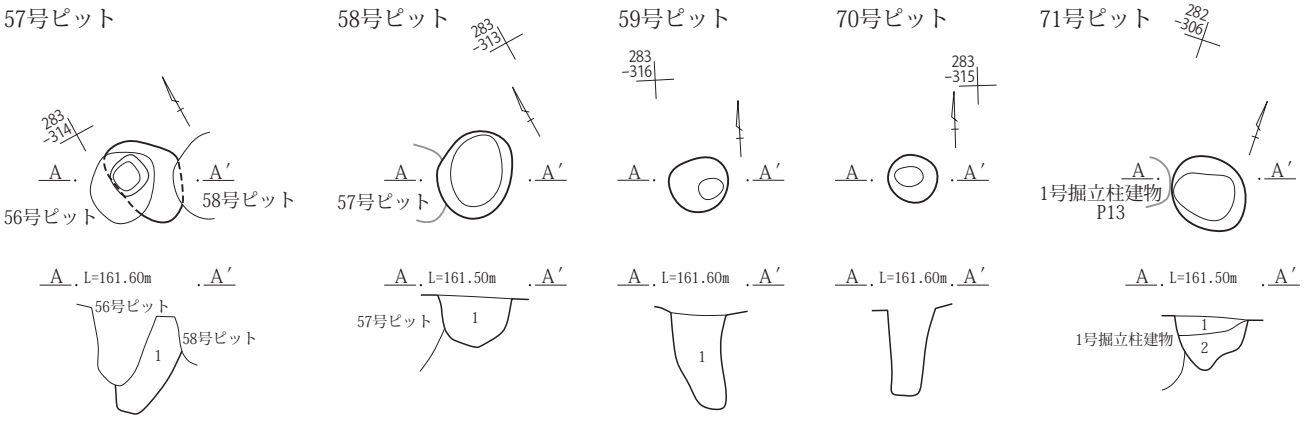

57号ピットＡ－Ａ′
１．黒褐色土10YR3/1　As-Cを微量、ローム粗粒～粒をやや多量含む。

59号ピットＡ－Ａ′
１．黒褐色土10YR3/1　As-C、ローム粒を少量含む。

71号ピットＡ－Ａ′
１．黒褐色土10YR3/1　As-C、ローム粒を少量含む。
２．黒褐色土10YR3/1　As-Cを微量、ローム小塊～粒をやや多量含む。

0　1：40　1m

第537図　46号～48号・50号～59号・70号・71号ピット

８．遺構外出土遺物（第538・539図、PL.410・411）

本郷大カサ遺跡では、遺構確認作業時に遺構外から多くの遺物が出土した。これらの遺物は、一括して遺構外出土遺物として扱った。また、古代の竪穴建物から出土した縄文土器のように、遺構に伴わないと判断した遺物についても遺構外出土遺物として扱った。

なお、報告書に掲載できなかった遺構外出土遺物の内訳は、縄文土器が79点（前期中葉～後期前半）、土師器の杯・椀類破片が151点（921ｇ）、甕・壺類破片が478点（4,983ｇ）、須恵器の杯・椀類破片が98点（1,402ｇ）、甕・壺類破片が88点（3,073ｇ）、中世在地系鉢・鍋破片１点（28ｇ）、打製石斧１点（54.1ｇ）、剥片１点（61.5ｇ）である。



第538図　遺構外出土遺物（１）



第539図　遺構外出土遺物（２）

第８章　本郷鶴窪遺跡の遺構と遺物

十文字台地未端部付近の景観　南から
（↓が本郷鶴窪遺跡）

第１節　概要

本郷鶴窪遺跡では、全体を１つの調査区として、平成29年度に調査を行った。調査区の地形は、本来、西から東に向かって緩やかに傾斜していたと考えられるが、現況では平坦な宅地や畑地を造成するため階段状に改変されている。調査区の西2/3の範囲では、この土地改良に伴う削平と現代の耕作による撹乱がローム層中にまで及んでおり、遺構を検出することはできなかった。また、平成27年７月の実施された県保護課の試掘・確認調査により、本遺跡と本郷大カサ遺跡の中間に位置するおよそ100ｍの区間も同様の状況であり、遺構が残存していないことが確認されている。一方、調査区の東1/3の範囲では、浅間Ｃテフラ(As-C)を含む黒色土が厚く堆積しており、このAs-C混土層下面を遺構確認面として、竪穴建物５棟、土坑８基、ピット66基を検出した。

なお、本遺跡における土坑、ピットの名称については、特に定義して使い分けているわけではなく、調査時の名称をそのまま使用したものである。

本遺跡で検出された竪穴建物は、カマドのみが残存していた４号竪穴建物を除いて、いずれも９世紀代のものと考えられる。これらの竪穴建物の掘方は、その有無、形状などさまざまで、本郷上ノ台遺跡や本郷満行原遺跡で調査された竪穴建物のように類型化することは難しかった。また、これらの竪穴建物のうち、カマドに粘土が使用されていた２号・３号竪穴建物では、掘方調査において底部が粘土層にまで達する床下土坑が確認されている。このことから、カマドは主にこの床下土坑から採取された粘土によって構築された可能性が高いと考えられる。また、５号竪穴建物のカマドは撹乱により壊され残存していなかったものの、掘方調査で２号・３号竪穴建物と同様の床下土坑が確認されていることから、粘土によって構築されていた可能性が高いと考えられる。１号・２号竪穴建物からは鍛造剝片、粒状滓、椀形鍛冶滓や羽口などが出土していることから、これら２棟は小鍛冶遺構であった可能性が考えられる。ただし、炉跡などの遺構が確認できなかったことから､詳細は不明である。また、２号竪穴建物からは、「住」と書かれた墨書土器が出土している。

本遺跡で検出された土坑とピットは、埋没土中にAs-Bを含まないことから、いずれも平安時代以前の遺構である可能性が高いと考えられる｡これらの土坑については、いずれも遺物が少ないことから、性格については不明である。また、66基のピットについては、それぞれの規模や形状が異なることから、いずれも建物を構成するようなものであるとは考えにくい。

なお、本遺跡では、これらの遺構調査終了後に４ｍ×２ｍのトレンチを５か所設定し、旧石器時代の遺構・遺物確認調査を行った。それぞれのトレンチでは、暗色帯相当層まで掘り下げを行ったが、遺構・遺物ともに検出されなかった。旧石器時代の遺構・遺物確認調査においては、いずれのトレンチにおいても本郷台地上で確認できた一定の層厚をもって面的に広がるAs-YPやAs-BPGroupの一次堆積物は認められなかった。その要因として、本遺跡が立地する台地の北東側斜面で、As-YPの降下と前後して大規模な地滑りが発生した可能性が考えられる。その地滑りによってAs-BPGroupを含む上位のローム層が消失したと考えるならば、このような土層の堆積状況の違いを説明することができる。その場合、本遺跡のXI′層以下の堆積物はAs-BPGroupより下位のローム層であると考えられ、調査所見に記録された「浅黄橙色軽石(As-Ok1･2またはAs-Srか)を含む」､「As-BPを含む」などの記載については誤りである可能性が高い。なお、本遺跡が立地する十文字台地は、約５万年前に発生した榛名山の噴火に伴う火砕流(白川火砕流)の堆積物によって広く覆われていることから、これらXI層以下の堆積物は、白川火砕流堆積物より上位のローム層であると考えられる。また、本遺跡においてはAs-YP混土層より下位(XI′層以下)のすべての土壌が、水の影響を受けて粘土化していた。

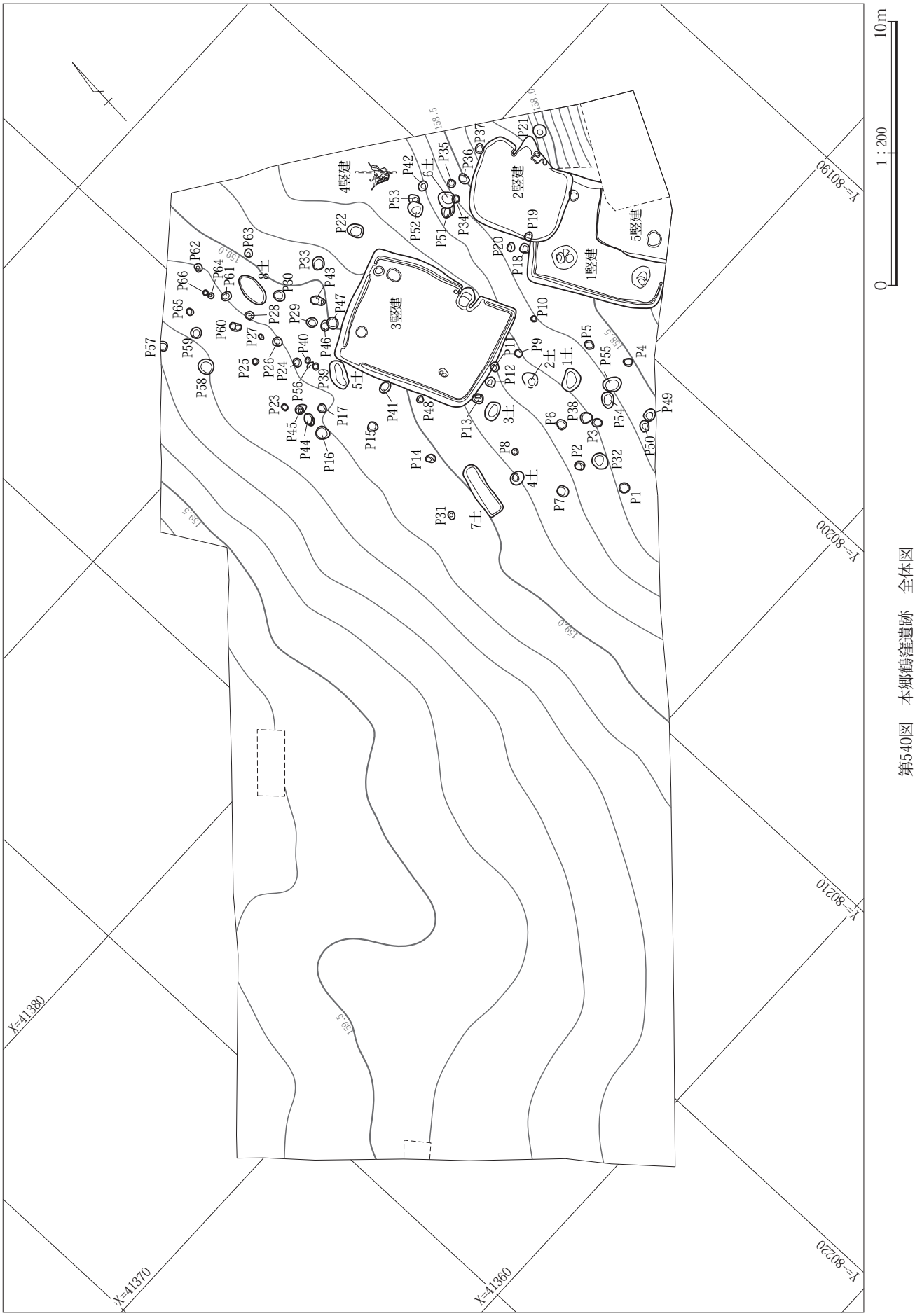

第540図　本郷鶴窪遺跡　全体図

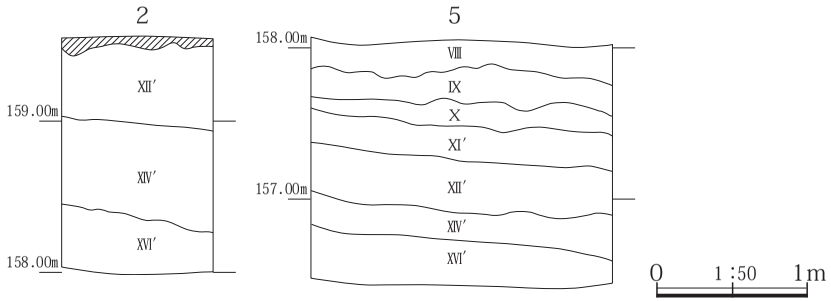

本郷鶴窪遺跡　旧石器トレンチ

Ⅷ. 黒色土10YR1.7/1　灰白色軽石を含む。

Ⅸ. 黒褐色土7.5YR3/2　漸移層。

Ⅹ. 明褐色土7.5YR5/8　As-YPを含む。

XI′.灰褐色粘質土7.5YR5/2　浅黄橙色軽石(As-Ok1・2またはAs-Srか)を含むXI層が粘土化したもの。下位が黒褐色(7.5YR3/1)に変色。

XII′.にぶい褐色粘質土7.5YR5/3　As-BPを含むXII層が粘土化したもの。

XIV′.灰褐色粘質土7.5YR4/2　MPを含むXIV層が粘土化したもの。

XVI′.黒褐色粘質土7.5YR3/2　暗色帯相当層であるXVI層がより粘土化したもの。上位が黒色(7.5YR2/1)に変色。

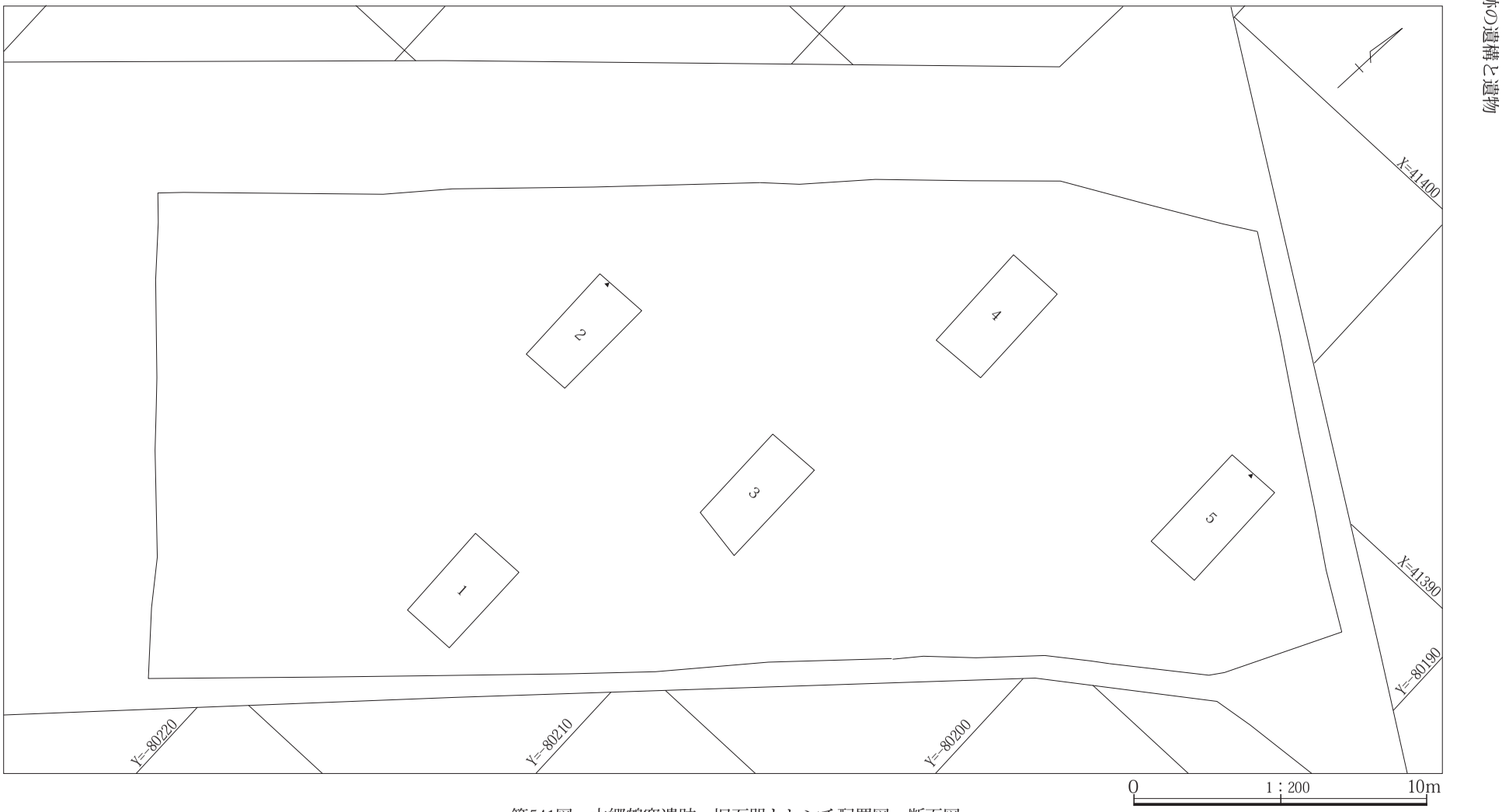

第541図　本郷鶴窪遺跡　旧石器トレンチ配置図・断面図

第２節　検出された遺構と遺物

１．竪穴建物

１号竪穴建物(第542～544図、PL.229～231・412)

位置　Ｘ＝41,380～41,386、Ｙ＝－80,196～－80,201

形状　長方形

規模　長軸(5.21m)、短軸(4.31m)

面積　(10.432㎡)

残存壁高　0.49m

方位　Ｎ－31°－Ｗ

重複　２号・５号竪穴建物、18号ピットと重複し、いずれも１号竪穴建物が古い。ただし、出土遺物から想定される５号竪穴建物との新旧関係は、これとは逆である。

埋没土　上層はやや多量のAs-C、少量のローム粒、焼土粒、炭化物粒を含む黒褐色土で埋没していた。下層は少量のAs-C、焼土粗粒、やや多量のローム小塊～粒を含む灰黄褐色土などで埋没していた。やや多量のローム小塊～粒を含む下層は、人為的な埋没の可能性が考えられる。

カマド　検出されなかったが、東壁の南半が撹乱により壊されていることから、カマドはこの範囲に存在した可能性が考えられる。

柱穴　床面調査で検出した４基のピットのうち、Ｐ２・Ｐ３と、掘方調査で検出した床下土坑２・４が主柱穴であると考えられる。また、５号竪穴建物のＰ１が入口の梯子穴である可能性が考えられる。それぞれの規模(長軸×短軸×深さ)は、Ｐ１が0.63×0.54×0.14m、Ｐ２が0.81×0.65×0.73m、Ｐ３が0.95×0.91×0.88m、Ｐ４が0.41×0.36×0.15m、形状はいずれも楕円形である。

貯蔵穴　検出されなかった。

壁際溝　西壁を中心に、幅0.16～0.35m、深さ0.07～0.09mの壁際溝を検出した。微量のAs-Cを含む黒褐色土で埋没していたが、竪穴部の埋没土と区別がつかなかったことから、使用時には埋められずに溝状になっていた可能性が考えられる。

床面　床面はほぼ平坦で、全体的に硬化していた。

掘方　掘方は全体がほぼ均等に掘り窪められており、床面からの深さは概ね0.10～0.15mであった。

床下土坑　床下土坑１～３は北壁付近、床下土坑４は南壁付近に位置し、規模(長軸×短軸×深さ)は、床下土坑１が0.47×(0.25)×0.23m、床下土坑２が1.05×0.75×0.85m、床下土坑３が0.68×0.45×0.24m、床下土坑４が(0.61)×0.50×0.70mである。形状は床下土坑３が楕円形、それ以外は不整形である。床下土坑１は、微量のAs-C、多量のローム小塊～細粒を含む黒褐色土で埋没していた。床下土坑２は、やや多量のローム粒、焼土粗粒～細粒を含む黒褐色土で埋没していた。床下土坑３・４の埋没土は不明である。このうち床下土坑２・４は、本竪穴建物の主柱穴であると考えられる。床下土坑１・３は、いずれも底面が下位に存在する粘土層まで達していないことから、粘土採取を目的に掘られたものであるとは考えられない。このうち床下土坑３は、貼床を掘り抜いて掘られたあと、人為的に埋められ、その上に再び貼床されていた。

出土遺物　須恵器杯・椀のうち、３は西壁際の壁際溝内から出土したものである。土師器甕は少なくとも４個体(12～15)が確認されているが、このうち12・15は南壁際の床面から出土したものである。また、Ｐ２の埋没土中からは土師器甕の底部(16)が、Ｐ３脇の床面からは、椀形鍛冶滓(17)がそれぞれ出土している。北壁際からは鍛造剝片や粒状滓がまとまって出土しているが、これらはいずれも床面から0.30mほどの高さからまとまって出土したものである。本竪穴建物からは炉跡などの遺構も確認されておらず、これらの鍛造剝片がどのような経緯で出土したのかについては不明である。なお、ここに掲載した遺物以外に、縄文土器３点、土師器の杯・椀類破片218点(986ｇ)、甕・壺類破片878点(3,781ｇ)、須恵器の杯・椀類破片332点(2,130ｇ)、甕・壺類破片19点(550ｇ)、剝片１点(1.9ｇ)が出土している。このうち敲石(18)については、写真のみを掲載した。また、縄文土器(諸磯ａ式)の胴部破片、同(諸磯ｂ式)の胴部破片、同(阿玉台式)の胴部破片については、遺構外出土遺物として掲載した。

所見　椀形鍛冶滓、鍛造剝片、粒状滓などが出土していることから、小鍛冶遺構である可能性が考えられる。その場合、炉は５号竪穴建物と重複する位置にあったとも考えられるが、鍛造剝片や粒状滓が床面から0.30mほどの高さの北壁際に集中しているなど、不自然な点もみられる。出土遺物から９世紀第３四半期の竪穴建物であると考えられる。

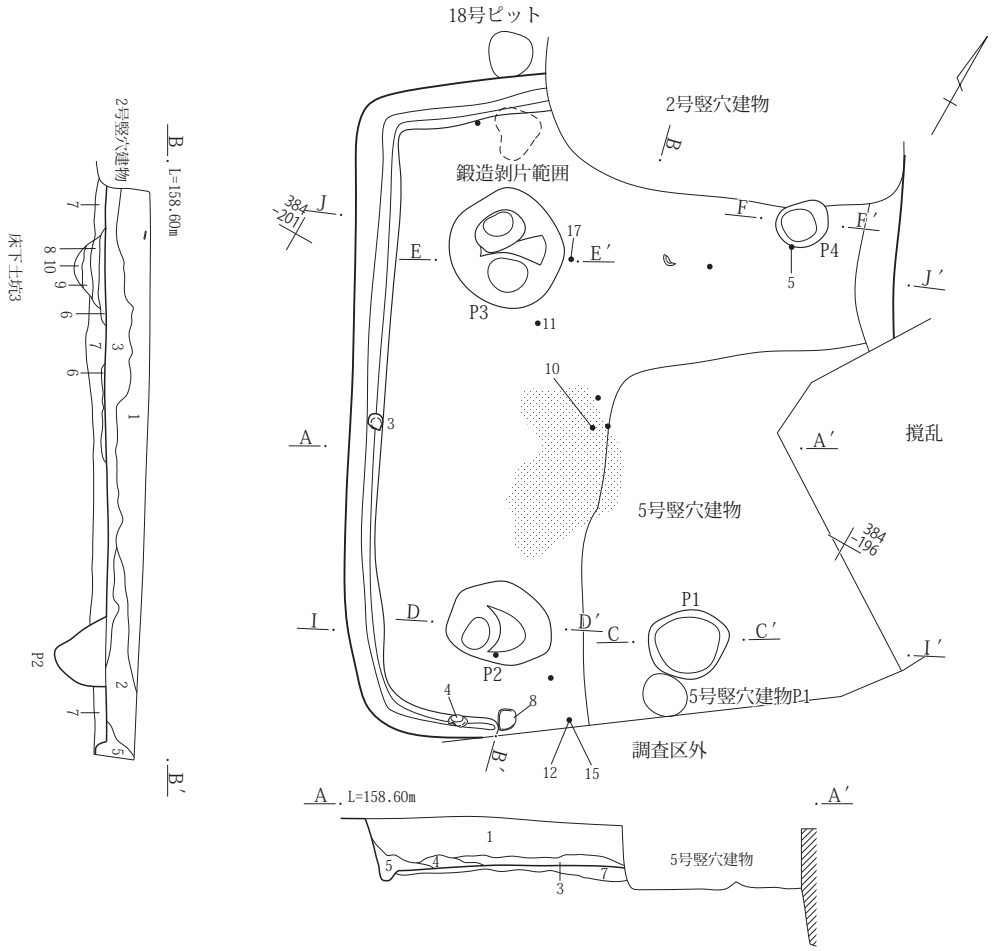

1号竪穴建物Ａ－Ａ′・Ｂ－Ｂ′

1．黒褐色土10YR3/2　As-Cをやや多量、ローム粒、焼土粒、炭化物粒を少量含む。締まり強い。
2．黒褐色土10YR3/2　As-C、ローム小塊、焼土粗粒を少量含む。
3．灰黄褐色土10YR4/2　As-C、焼土粗粒を少量、ローム小塊～粒をやや多量含む。粘性、締まり強い。
4．暗褐色土10YR3/3　As-C、ローム粒、焼土粒を微量、炭化物粒をやや多量含む。やや締まり弱い。
5．黒褐色土10YR2/2　As-Cを微量含む。やや締まり弱い。
6．黒褐色土10YR3/2　As-C、焼土粒を微量、ローム粗粒をやや多量含む。締まり非常に強い。
7．灰黄褐色土10YR4/2　As-C、ローム小塊をやや多量、焼土粗粒を少量含む。粘性やや強い。締まり強い。
8．黒褐色土10YR3/2　As-C、焼土粒を少量、ローム小塊をやや多量含む。粘性やや強い。締まり強い。
9．にぶい黄褐色土10YR4/3　As-Cを少量、ローム塊～小塊を多量含む。粘性やや強い。締まり強い。
10．黒褐色土10YR3/2　As-Cを微量、ローム小塊をやや多量含む。粘性やや強い。締まり強い。

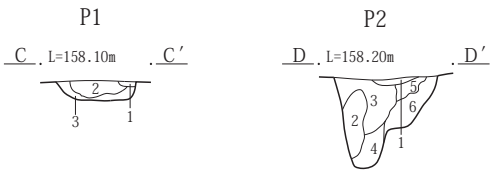

1号竪穴建物Ｐ１Ｃ－Ｃ′

1．暗褐色土10YR3/4　ローム粒、焼土粒を微量含む。
2．褐色土7.5YR4/4　ローム粒、焼土粗粒～細粒を多量含む。締まりやや弱い。
3．黒褐色土10YR2/3　ローム粒、焼土粒を少量含む。

1号竪穴建物Ｐ２Ｄ－Ｄ′

1．暗褐色土10YR3/3　焼土粒、炭化物粒を少量含む。粘性、締まり強い。
2．黒褐色土10YR2/2　ローム粒、焼土粒を微量含む。締まり弱い。
3．灰黄褐色土10YR4/2　ローム粒、焼土粒をやや多量含む。粘性、締まり強い。
4．黒褐色土10YR3/2　ローム粒、焼土粒を少量含む。粘性、締まり強い。
5．褐色土7.5YR4/3　ローム粒、焼土粗を多量含む。粘性、締まり強い。
6．黒褐色土10YR2/2　ローム粒、焼土粒を微量含む。締まり強い。

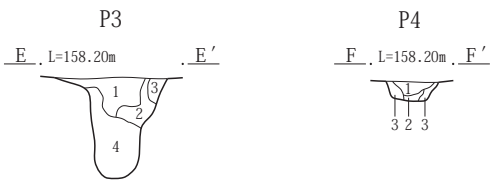

1号竪穴建物Ｐ３Ｅ－Ｅ′

1．黒色土10YR2/1　As-C、ローム粒、炭化物粒を微量含む。締まりやや弱い。
2．黒褐色土10YR2/3　ローム粒をやや多量含む。締まりやや弱い。
3．黒色土10YR2/1　As-C、ローム粒、焼土粒を微量含む。締まりやや弱い。
4．黒褐色土10YR2/3　ローム小塊～粒をやや多量含む。締まりやや弱い。

1号竪穴建物Ｐ４Ｆ－Ｆ′

1．黒褐色土10YR2/3　As-C、ローム粒を少量、焼土粒を微量含む。締まりやや弱い。
2．黒褐色土10YR3/2　As-C、ローム粒を少量含む。締まりやや弱い。
3．黒褐色土10YR3/2　As-C、ローム粒を微量含む。締まりやや弱い。

0　1：60　2m

第542図　１号竪穴建物

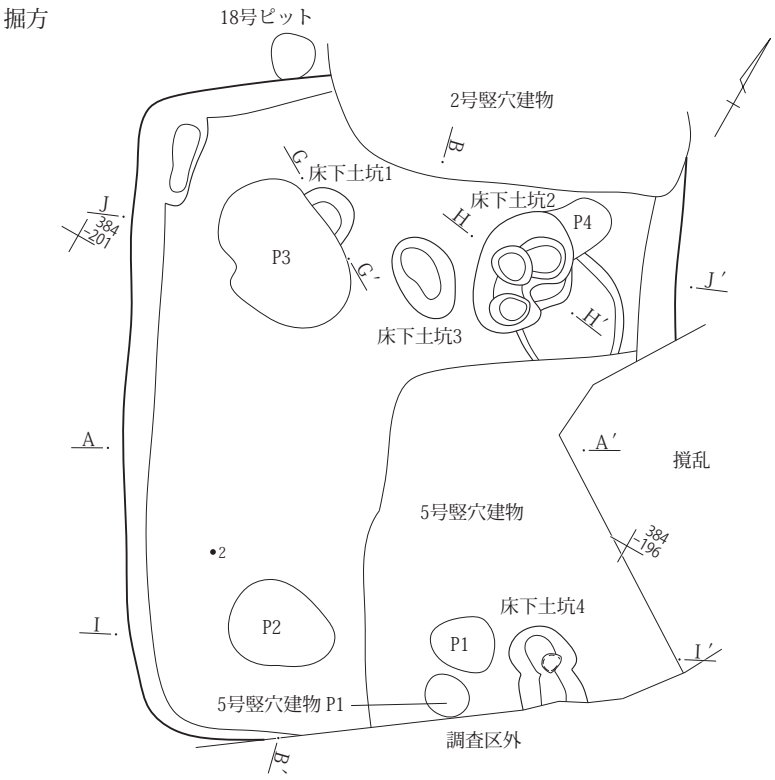

1 号竪穴建物床下土坑１ Ｇ－Ｇ′
1．黒褐色土10YR2/3　As-Cを微量、ローム小塊～細粒を多量含む。締まり強い。

1 号竪穴建物床下土坑２ Ｈ－Ｈ′
1．黒褐色土10YR2/3　ローム粒、焼土粗粒～細粒をやや多量含む。締まりやや弱い。

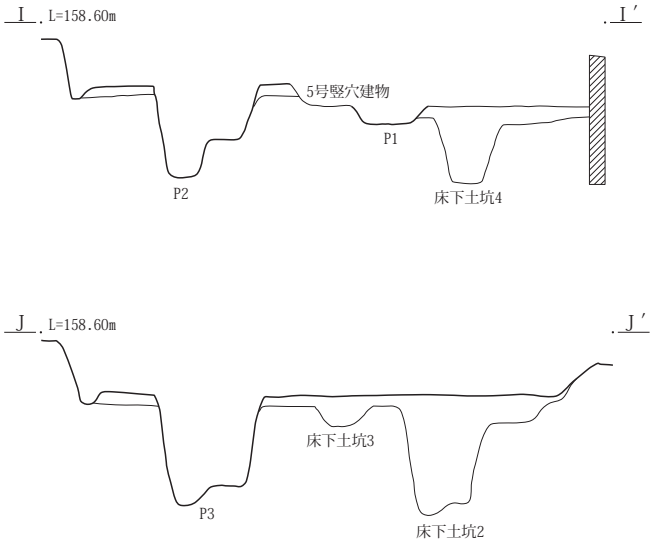

第543図　１号竪穴建物掘方



第544図　１号竪穴建物出土遺物

２号竪穴建物(第545～548図、PL.231・232・412・413)

位置　X＝41,385～41,389、Y＝－80,196～－80,200

形状　長方形

規模　長軸3.70m、短軸3.32m

面積　8.832㎡

残存壁高　0.50m

方位　N－66°－E

重複　１号竪穴建物、19号ピットと重複し、２号竪穴建物が新しい。また、37号ピットと重複し、２号竪穴建物が古い。

埋没土　主にやや多量のAs-C、少量のローム粒、微量の焼土粒、炭化物粒を含む黒褐色土で埋没していた。

カマド　東壁の中央やや北寄りに位置する。残存長は0.90m、燃焼部幅は0.48mで、壁外に0.63m燃焼部が伸びる。わずかに残存していた両袖と側壁・奥壁は、床下土坑から採取されたと思われる粘土によって構築されていた。袖石は検出されなかった。また、支脚は本竪穴建物の廃絶時に抜き取られたと考えられ、掘方調査では支脚を据えた痕跡であると考えられる浅い皿状の窪みを検出した。また、掘方調査では、カマドの南側に隣接して古いカマドと思われる痕跡を確認した。残存長は0.47m、燃焼部幅は0.30m前後と推定され、壁外に0.40m燃焼部が伸びる。土層断面の記録が少ないため詳細は不明であるが、やや多量のローム小塊～粒、焼土粗粒、微量の炭化物粒を含む褐灰色土で埋められていた。

柱穴　検出されなかった。

貯蔵穴　検出されなかった。

壁際溝　検出されなかった。

床面　床面はほぼ平坦であるが、中央付近がやや高く、中心と壁際の高低差は最大で0.07mである。

掘方　カマドの下部、古いカマドの痕跡、２基の床下土坑を除いて、掘方は存在しなかった。

床下土坑　２基の床下土坑は北西隅と東壁際に位置し、規模(長軸×短軸×深さ)は、床下土坑１が0.95×0.92×0.55m、床下土坑２が0.66×0.48×0.20mである。形状はいずれも楕円形で、床下土坑１はやや深い円筒状、床

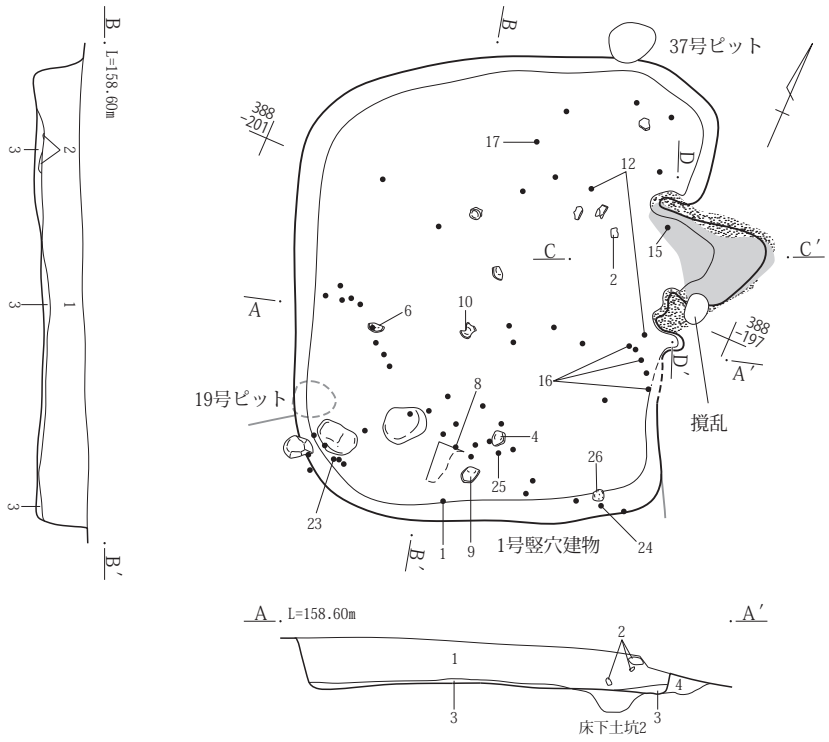

２号竪穴建物Ａ－Ａ′・Ｂ－Ｂ′

1．黒色土10YR2/1　As-Cをやや多量、ローム粒を少量、焼土粒、炭化物粒を微量含む。締まりやや弱い。

2．褐色土10YR4/6　ローム塊を主体とし、As-C、焼土粒を微量含む。締まりやや強い。

3．黒褐色土10YR2/3　As-C、ローム粒を少量、焼土粒を微量含む。締まりやや強い。

4．褐灰色土10YR4/1　ローム小塊～粒、焼土粗粒をやや多量、炭化物粒を微量含む。

0　1：60　2m

第545図　２号竪穴建物

掘方

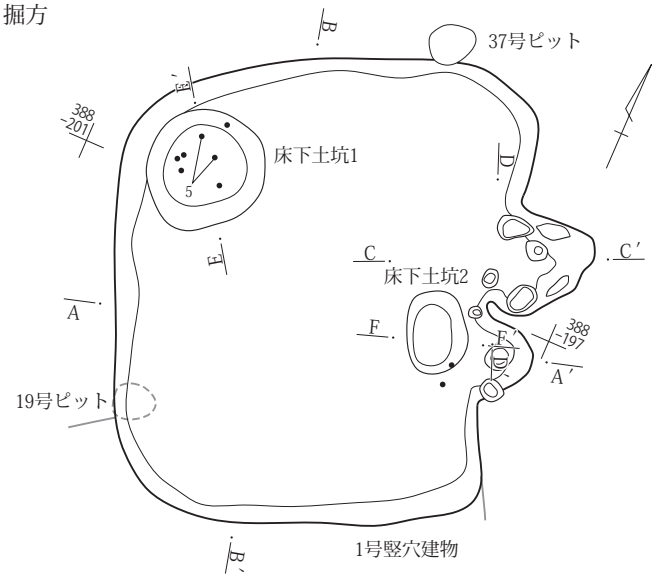

床下土坑1

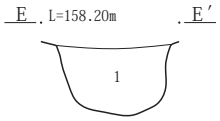

２号竪穴建物床下土坑１ Ｅ－Ｅ′

1．黒褐色土10YR3/1　As-C、焼土粒を微量、ローム小塊～粒を少量含む。締まりやや弱い。

床下土坑2

２号竪穴建物床下土坑２ Ｆ－Ｆ′

1．暗褐色土10YR3/3　As-C、焼土粒、炭化物粒を少量、ローム小塊～粒をやや多量含む。締まりやや強い。

2．黒褐色土10YR2/3　As-C、ローム粒を微量含む。締まりやや強い。

0　1：60　2m

カマド掘方

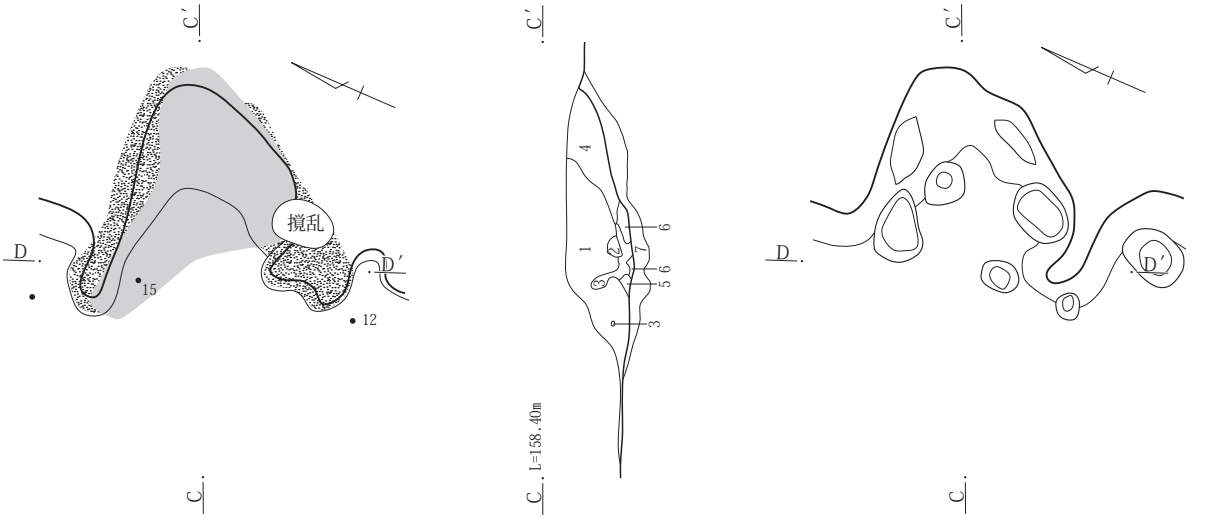

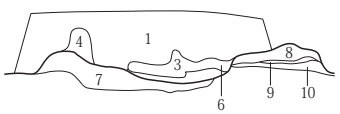

２号竪穴建物カマドＣ－Ｃ′・Ｄ－Ｄ′

1．黒褐色土10YR2/3　As-C、ローム粒をやや多量、焼土粒、炭化物粒を少量含む。締まりやや強い。

2．赤褐色土2.5YR4/8　焼土小塊～粒を主体とし、黒褐色土粒を少量含む。締まりやや強い。

3．褐色土10YR4/6　ローム小塊を主体とし、焼土粒、炭化物粒、灰を少量含む。粘性、締まりやや強い。

4．褐色土10YR4/6　ローム小塊を主体とし、As-C、黒褐色土粒、焼土粒、炭化物粒を少量含む。締まりやや強い。

5．黒褐色土10YR2/3　ローム粒、焼土粒、炭化物粒、灰を少量含む。締まりやや強い。

6．褐灰色土10YR4/1　焼土粗粒、炭化物粒、灰をやや多量含む。締まり弱い。

7．黄褐色土10YR5/8　ローム塊～小塊を主体とし、黒褐色土小塊、焼土小塊～粒、炭化物粒、灰を少量含む。締まりやや強い。

8．明黄褐色土10YR6/8　ローム塊～小塊を主体とし、黒褐色土小塊、灰を少量含む。締まりやや強い。

9．褐灰色土10YR6/1　灰を主体とし、褐色土粒を少量含む。締まり弱い。

10．褐灰色土10YR4/1　ローム小塊～粒、焼土粗粒をやや多量、炭化物粒を微量含む。

0　1：30　1m

第546図　２号竪穴建物掘方・カマド



第547図　２号竪穴建物出土遺物（１）

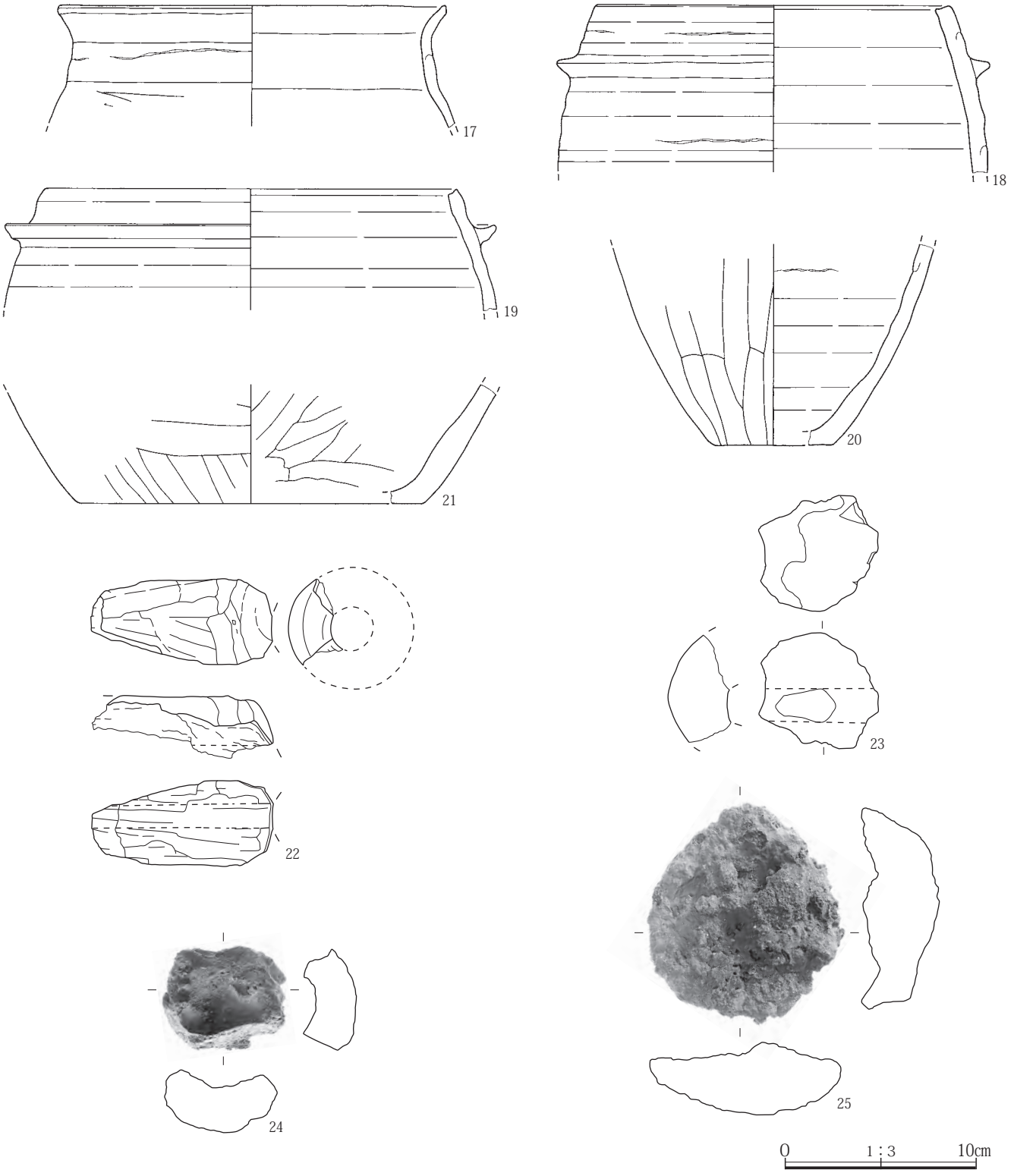

第548図　２号竪穴建物出土遺物（２）

下土坑２は浅い皿状に掘り込まれていた。床下土坑１は、微量のAs-C、焼土粒、少量のローム小塊～粒を含む黒褐色土で埋没していた。粘土を採取したあと人為的に埋められ、その上面がそのまま床面となっていた。床下土坑２は、上層は少量のAs-C、焼土粒、炭化物粒、やや多量のローム小塊～粒を含む暗褐色土で、下層は微量のAs-C、ローム粒を含む黒褐色土で、それぞれ埋没していた。

出土遺物　「住」と書かれた須恵器杯（５）が出土したことが特筆される。多くの須恵器杯・椀が出土しているが、

このうち12は床面から出土したものである。土師器甕と羽釜はそれぞれ少なくとも２個体ずつ(16～19)が確認されており、このうち16はカマド内から出土したものである。羽口(22・23)や椀形鍛冶滓(24・25)、鍛造剝片、粒状滓などが出土しているが、これらはいずれも床面から0.30mほどの高さから出土したものである。なお、ここに掲載した遺物以外に、縄文土器３点、土師器の杯・椀類破片100点(344ｇ)、甕・壺類破片375点(1,891ｇ)、須恵器の杯･椀類破片102点(786ｇ)、甕･壺類破片22点(779ｇ)、石鏃１点(0.4ｇ)、二次加工ある剝片１点(2.0ｇ)、敲石１点(3,805.0ｇ)、礫片１点(627.6ｇ)、剝片２点(0.9ｇ)が出土している。このうち縄文土器(前期後葉)の胴部破片、同(阿玉台式)の口縁部破片、同(阿玉台式)の胴部破片については、遺構外出土遺物として掲載した。

所見　羽口、椀形鍛冶滓、鍛造剝片、粒状滓などの遺物が床面から0.30mほどの高さから出土していることから、近接する位置に本竪穴建物よりも古い時期の小鍛冶遺構が存在し、そこで使用された羽口などが本竪穴建物内に廃棄された可能性が考えられる。出土遺物から９世紀第４四半期から10世紀第１四半期にかけての竪穴建物であると考えられる。

３号竪穴建物(第549～553図、PL.233～235・413・414)

位置　Ｘ＝41,383～41,390、Ｙ＝－80,202～－80,208

形状　長方形

規模　長軸5.95m、短軸4.71m

面積　19.845㎡

残存壁高　残存壁高0.62m

方位　Ｎ－73°－Ｅ

重複　11号・13号・41号ピットと重複し、いずれも３号竪穴建物が古い。

埋没土　主にやや多量のAs-C、微量のローム粒、焼土粒、炭化物粒を含む黒褐色土で埋没していた。

カマド　東壁の南東隅寄りに位置する。残存長は0.85m、燃焼部幅は0.35mで、壁外に0.08m燃焼部・煙道が伸びる。向かって左側の袖はほぼ壊されていたが、右側の袖の残存状況は良好であった。この両袖は、床下土坑から採取されたと思われる粘土によって構築されていた。袖石は検出されなかった。また、支脚は本竪穴建物の廃絶時に抜き取られたと考えられるが、抜き取りを示す痕跡は確認できなかった。燃焼部からカマド前の床面はやや窪んでおり、周囲との高低差は最大で0.09mであった。その要因として、カマド内から灰を掻き出すなどの作業をしたことが想定できる。さらに、掘方調査では焚口の下部が長軸0.97m、短軸0.70m、深さ0.24mの規模で掘り窪められていたことが確認できた。

柱穴　Ｐ１～４の規模(長軸×短軸×深さ)は、Ｐ１が0.38×0.26×0.28m、Ｐ２が0.43×0.42×0.12m、Ｐ３が0.55×0.45×0.14m、Ｐ４が0.39×0.38×0.14mで、形状はいずれも楕円形である。Ｐ１は少量のAs-C、ローム粒、微量の焼土粒、炭化物粒を含む黒褐色土で埋没していた。Ｐ２は少量のAs-C、ローム粒、微量の焼土粒を含む黒褐色土で埋没していた。Ｐ３は少量のAs-C、ローム粒を含む黒褐色土で埋没していた。Ｐ４は少量のAs-C、ローム粒、微量の焼土粒、炭化物粒を含む黒褐色土で埋没していた。いずれのピットも、どのような機能を有するかは不明である。

貯蔵穴　検出されなかった。

壁際溝　一部で途切れるものの、幅0.20～0.37m、深さ0.02～0.09mのほぼ全周する壁際溝を検出した。主に微量のAs-C、ローム細粒を含む黒色土で埋没していたが、竪穴部の埋没土と区別がつかなかったことから、使用時には埋められずに溝状になっていた可能性が考えられる。

床面　床面はほぼ平坦であるが､北東隅付近がやや低く、カマド前の床面との高低差は最大で0.15mである。

掘方　カマドの下部、３基の床下土坑、２基のピットを除くと、掘方はカマド周辺にのみ浅く存在し、床面からの深さは概ね0.05～0.10mであった。ピットの規模(長軸×短軸×深さ)は、Ｐ５が0.41×0.30×0.65m、Ｐ６が0.52×0.41×0.59m、形状はＰ５が楕円形、Ｐ６が不整形である。カマド周辺の床面は、主にやや多量のAs-C、ローム小塊～粒を含むに灰黄褐色土で、ほぼ均質に貼床されていた。

床下土坑　３基の床下土坑は、いずれも中央付近に位置し、規模(長軸×短軸×深さ)は、床下土坑１が1.15×0.93×0.43m、床下土坑２が0.60×0.54×0.22m、床下土坑３が0.88×0.65×0.26mである。形状はいずれも楕円形で、床下土坑１はやや深い円筒状に、床下土坑２・３は浅い皿状に掘り込まれていた。床下土坑１は、微量

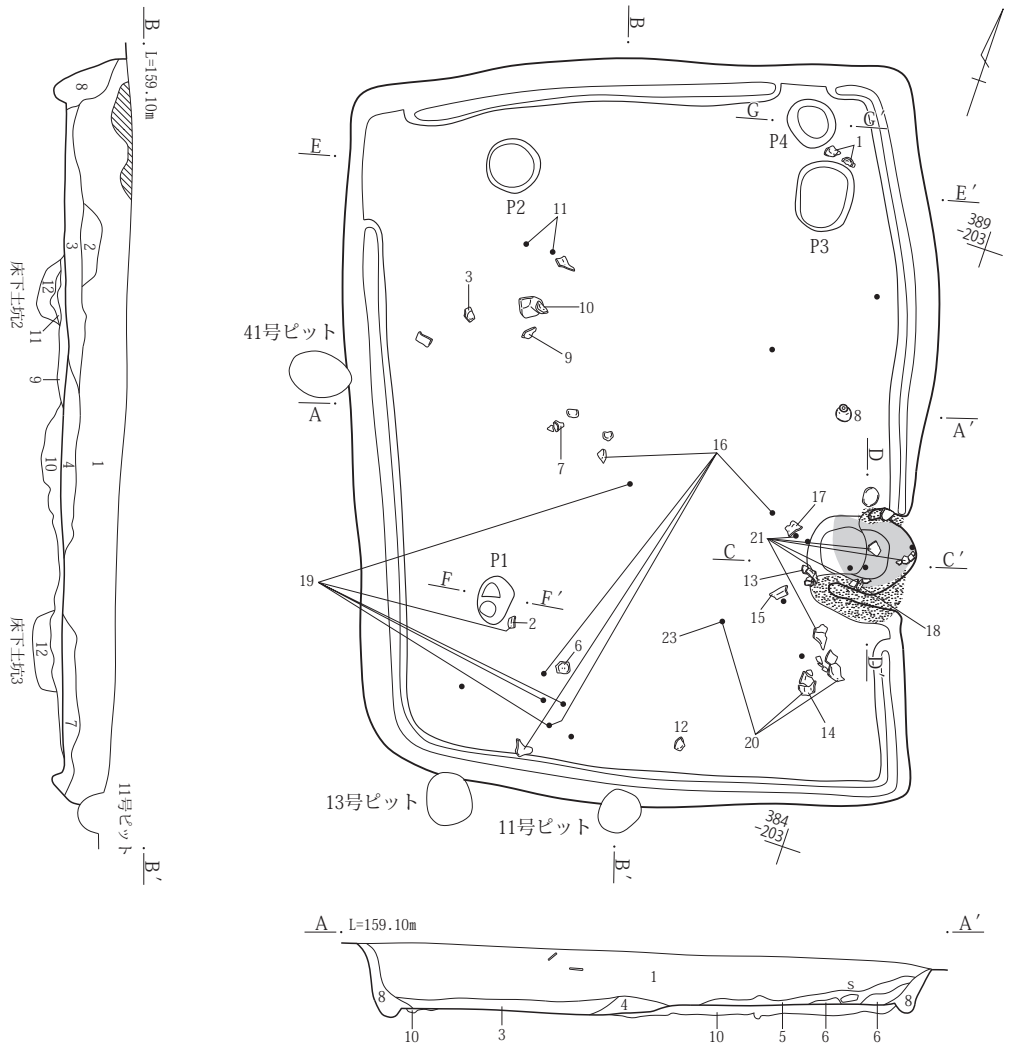

３号竪穴建物Ａ－Ａ′・Ｂ－Ｂ′

1．黒褐色土10YR2/3　As-Cをやや多量、ローム粒、焼土粒、炭化物粒を微量含む。締まりやや強い。
2．黒褐色土10YR2/3　As-Cを少量、焼土粗粒～細粒をやや多量含む。締まりやや強い。
3．黒褐色土10YR2/3　As-Cを少量、焼土粒、炭化物粒を微量含む。締まりやや強い。
4．黒褐色土10YR2/3　As-C、ローム粒、焼土粒、炭化物粒を微量含む。締まりやや強い。
5．暗褐色土10YR3/4　As-Cを少量、ローム小塊～粒をやや多量、焼土粒、炭化物粒を微量含む。締まりやや強い。
6．黒褐色土10YR2/3　As-C、ローム粒を少量、焼土粒を微量含む。締まりやや強い。
7．黒褐色土10YR2/3　As-C、ローム粒、焼土粒を少量、炭化物粒を微量含む。締まりやや強い。
8．黒色土10YR2/1　As-C、ローム細粒を微量含む。締まりやや強い。
9．暗褐色土10YR3/3　As-C、ローム粒を少量含む。粘性、締まりやや強い。
10．灰黄褐色土10YR4/2　As-C、ローム小塊～粒をやや多量含む。粘性、締まりやや強い。
11．灰黄褐色土10YR4/2　As-Cを少量、ローム粒をやや多量含む。やや砂質。
12．黒褐色土10YR3/2　As-C、ローム粒、焼土粒、炭化物粒を微量含む。締まりやや強い。

３号竪穴建物Ｐ１Ｆ－Ｆ′

1．黒褐色土10YR2/3　As-C、ローム粒を少量、焼土粒、炭化物粒を微量含む。締まりやや弱い。

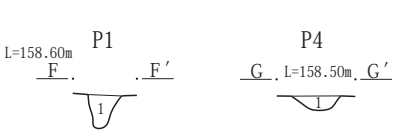

３号竪穴建物Ｐ４Ｇ－Ｇ′

1．黒褐色土10YR2/3　As-C、ローム粒を少量、焼土粒、炭化物粒を微量含む。締まりやや弱い。

３号竪穴建物Ｐ２・Ｐ３Ｅ－Ｅ′

1．黒褐色土10YR2/3　As-C、ローム粒を少量、焼土粒を微量含む。締まりやや弱い。
2．黒褐色土10YR2/3　As-C、ローム粒を少量含む。締まりやや弱い。

0　1：60　2m

第549図　３号竪穴建物

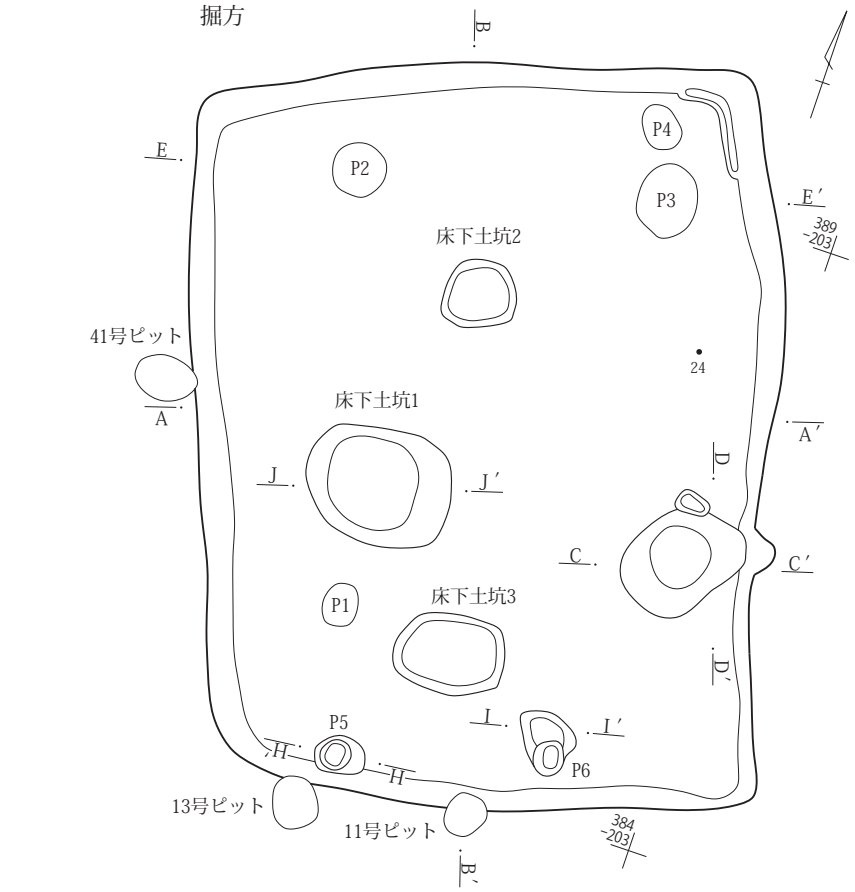

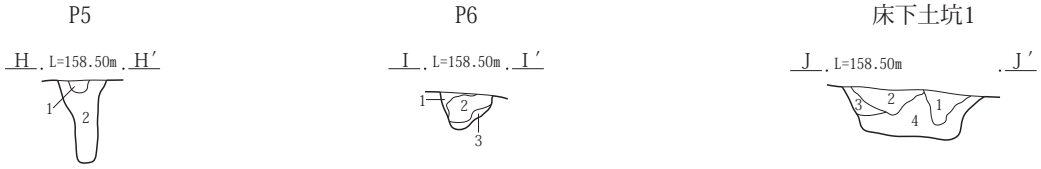

３号竪穴建物Ｐ５Ｈ－Ｈ′
１．黒褐色土10YR2/3　As-C、ローム粒、焼土粒を少量含む。締まりやや弱い。
２．黒褐色土10YR2/3　As-Cを少量含む。締まりやや弱い。

３号竪穴建物Ｐ６Ｉ－Ｉ′
１．黒褐色土10YR2/3　As-C、焼土粒、炭化物粒を少量、ローム粒をやや多量含む。締まりやや弱い。
２．黒褐色土10YR2/3　As-Cを微量、ローム粒を少量含む。締まりやや弱い。
３．黒色土10YR2/1　As-C、ローム粒を微量含む。締まりやや弱い。

３号竪穴建物床下土坑１Ｊ－Ｊ′
１．黒褐色土10YR2/3　As-C、ローム粒を微量含む。締まりやや弱い。
２．黒褐色土10YR2/3　As-Cを少量、ローム小塊～粒をやや多量含む。締まりやや強い。
３．黒褐色土10YR2/3　As-Cを微量、ローム粒を少量含む。締まりやや弱い。
４．黒褐色土10YR2/3　As-Cを微量、ローム小塊～粒をやや多量含む。締まりやや強い。

0　1：60　2m

第550図　３号竪穴建物掘方

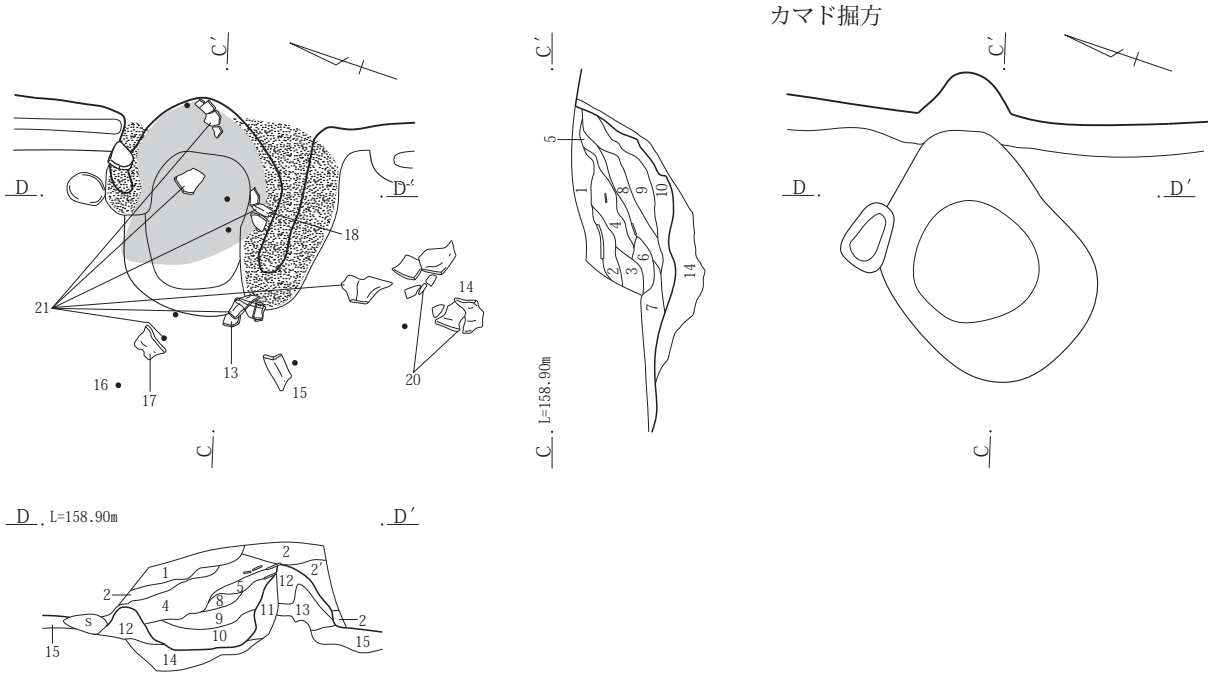

３号竪穴建物カマドＣ－Ｃ′・Ｄ－Ｄ′
１．黒褐色土10YR2/3　As-Cをやや多量、ローム粒、焼土粒を微量含む。締まりやや強い。
２．暗褐色土10YR3/4　As-Cを少量、ローム粒をやや多量、焼土粒を微量含む。締まりやや強い。
２′．２層よりローム粒を多量含む。
３．暗褐色土10YR3/4　As-C、ローム粒を少量、焼土粒を微量含む。締まりやや強い。
４．褐色土7.5YR4/6　ローム小塊を主体とし、As-Cを微量、焼土粗粒～細粒をやや多量含む。締まりやや弱い。
５．褐色土7.5YR4/6　ローム小塊を主体とし、焼土小塊～細粒を多量含む。締まりやや弱い。
６．褐色土10YR4/6　ローム小塊を主体とし、焼土粒を少量含む。締まりやや弱い。
７．褐色土7.5YR4/4　ローム小塊を主体とし、焼土粗粒～細粒、灰をやや多量含む。
８．黒褐色土10YR3/2　ローム粒、焼土粒、灰を少量含む。締まりやや弱い。
９．にぶい赤褐色土5YR4/3　ローム粒を少量、焼土小塊～細粒を多量、灰をやや多量含む。締まり弱い。
10．褐灰色土7.5YR4/1　焼土粗粒～細粒をやや多量、灰を非常に多量含む。締まり弱い。
11．にぶい赤褐色土5YR4/3　被熱により焼土化したⅫ層土。
12．灰褐色土7.5YR4/2　ローム塊を主体とし、焼土粒を少量含む。締まり強い。
13．褐色土10YR4/4　ローム塊を主体とし、焼土粒を微量含む。締まり強い。
14．にぶい赤褐色土5YR4/3　ローム粒、焼土粒をやや多量、灰を少量含む。締まり強い。
15．灰黄褐色土10YR4/2　As-C、ローム小塊～粒をやや多量、焼土粒を少量含む。粘性、締まりやや強い。

0　1：30　1m

第551図　３号竪穴建物カマド

のAs-C、やや多量のローム小塊～粒を含む黒褐色土などで埋没していた。粘土を採取したあと人為的に埋められ、その上面がそのまま床面とされたと考えられる。床下土坑２・３は、いずれも微量のAs-C、ローム粒、焼土粒、炭化物粒を含む黒褐色土で埋没し、その上に貼床されていた。底面が下位に存在する粘土層まで達していないことから、粘土採取を目的に掘られたものであるとは考えられない。

出土遺物　カマド脇の床面付近から須恵器平瓶（８）が出土したことが特筆される。土師器甕は少なくとも10個体（11・13～21）が確認されているが、これらの多くはカマド内やカマド周辺から出土したものである。なお、ここに掲載した遺物以外に、土師器の杯・椀類破片12点（76ｇ）、甕・壺類破片1,016点（5,617ｇ）、須恵器の杯・椀類破片237点（2,274ｇ）、甕・壺類破片18点（935ｇ）、磨石１点（507.4ｇ）、剥片１点（3.5ｇ）が出土している。

所見　出土遺物から９世紀第３四半期の竪穴建物であると考えられる。



第552図　３号竪穴建物出土遺物（１）

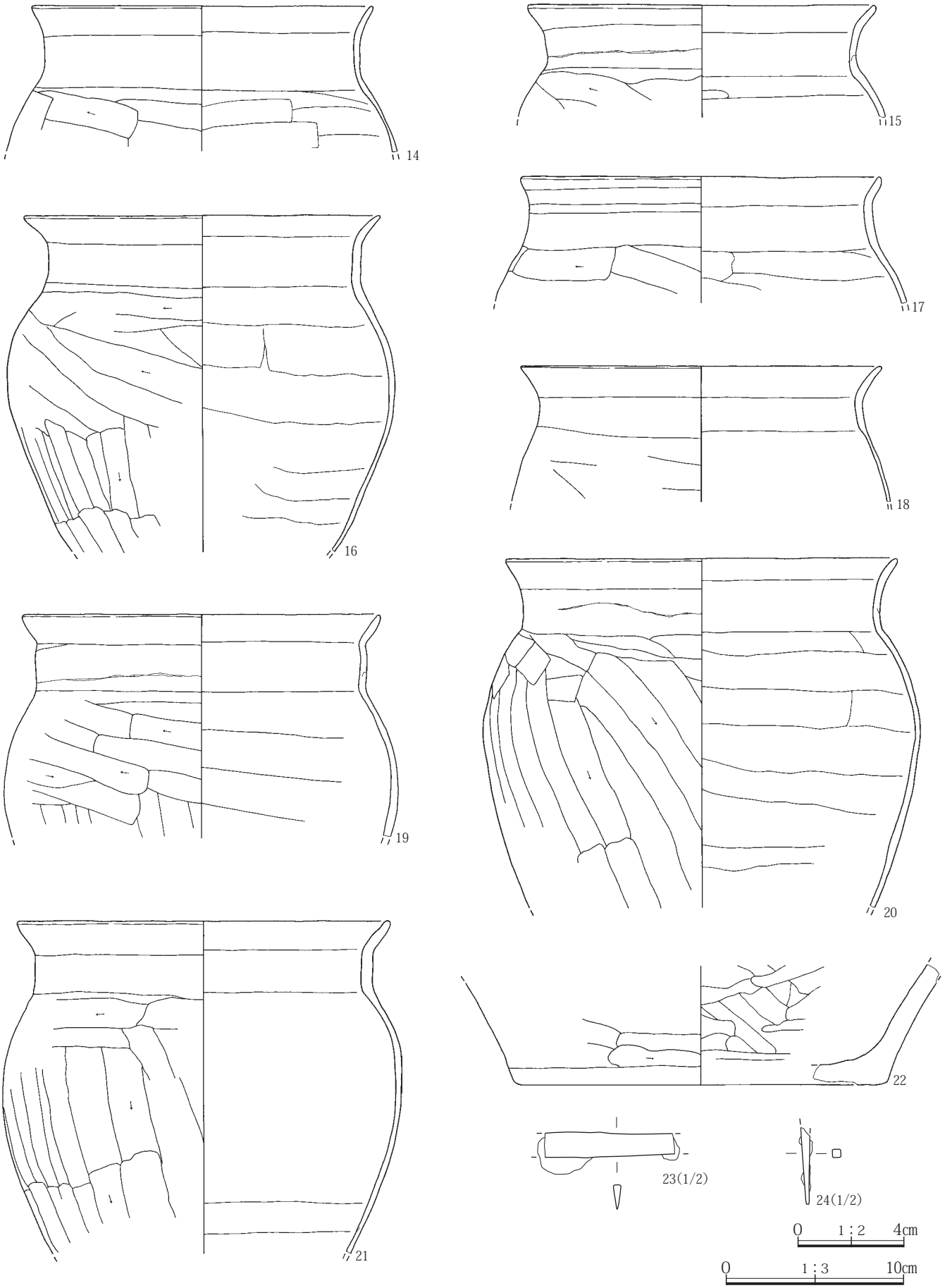

第553図　３号竪穴建物出土遺物（２）

４号竪穴建物（第554・555図、PL.235・236・414）

位置　Ｘ＝41,391～41,392、Ｙ＝－80,201～－80,202

形状　調査範囲がカマド周辺に限られたことから、形状は不明である。

規模　計測不能

面積　計測不能

残存壁高　計測不能

方位　Ｎ－138°－Ｅ

重複　なし

埋没土　埋没土は不明である。

カマド　東カマド、または南東隅カマドと考えられる。残存長は(0.55m)である。向かって左側の側壁から出土した礫は、袖石が倒れたものか、あるいは側壁に置かれた補強材であると考えられる。このうち手前の礫は、長さ0.31m、幅0.20m、厚さ0.14mである。床下土坑から採取されたと思われる粘土塊は、崩落した天井であると考えられる。

柱穴　検出されなかった。周辺のピットの中にも、本竪穴建物に伴う柱穴と考えられるものは確認できなかった。

貯蔵穴　検出されなかった。

壁際溝　検出されなかった。

床面　硬化面などの手がかりがなく、床面を検出することはできなかった。

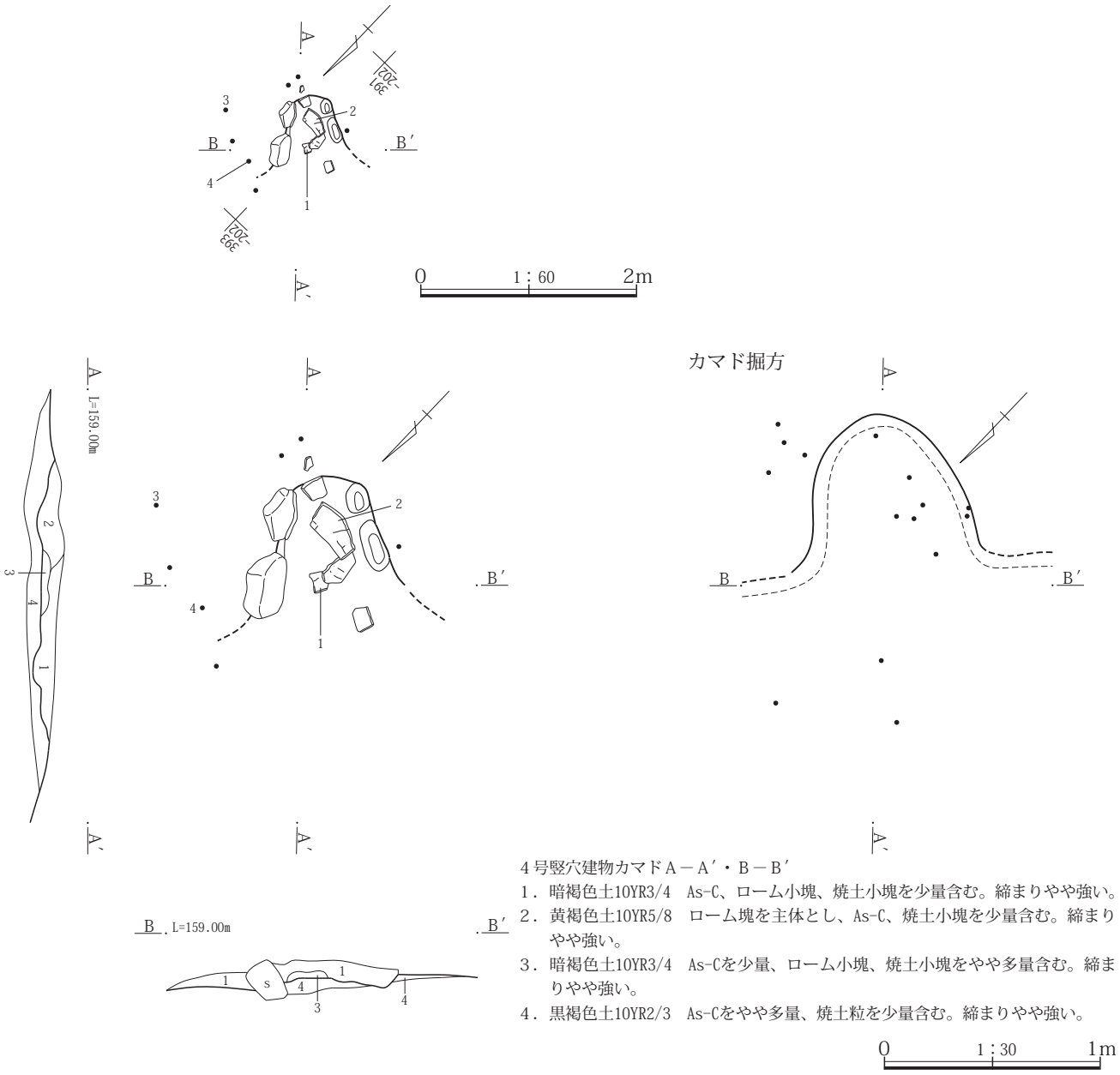

４号竪穴建物カマドＡ－Ａ′・Ｂ－Ｂ′

1．暗褐色土10YR3/4　As-C、ローム小塊、焼土小塊を少量含む。締まりやや強い。
2．黄褐色土10YR5/8　ローム塊を主体とし、As-C、焼土小塊を少量含む。締まりやや強い。
3．暗褐色土10YR3/4　As-Cを少量、ローム小塊、焼土小塊をやや多量含む。締まりやや強い。
4．黒褐色土10YR2/3　As-Cをやや多量、焼土粒を少量含む。締まりやや強い。

第554図　４号竪穴建物・カマド

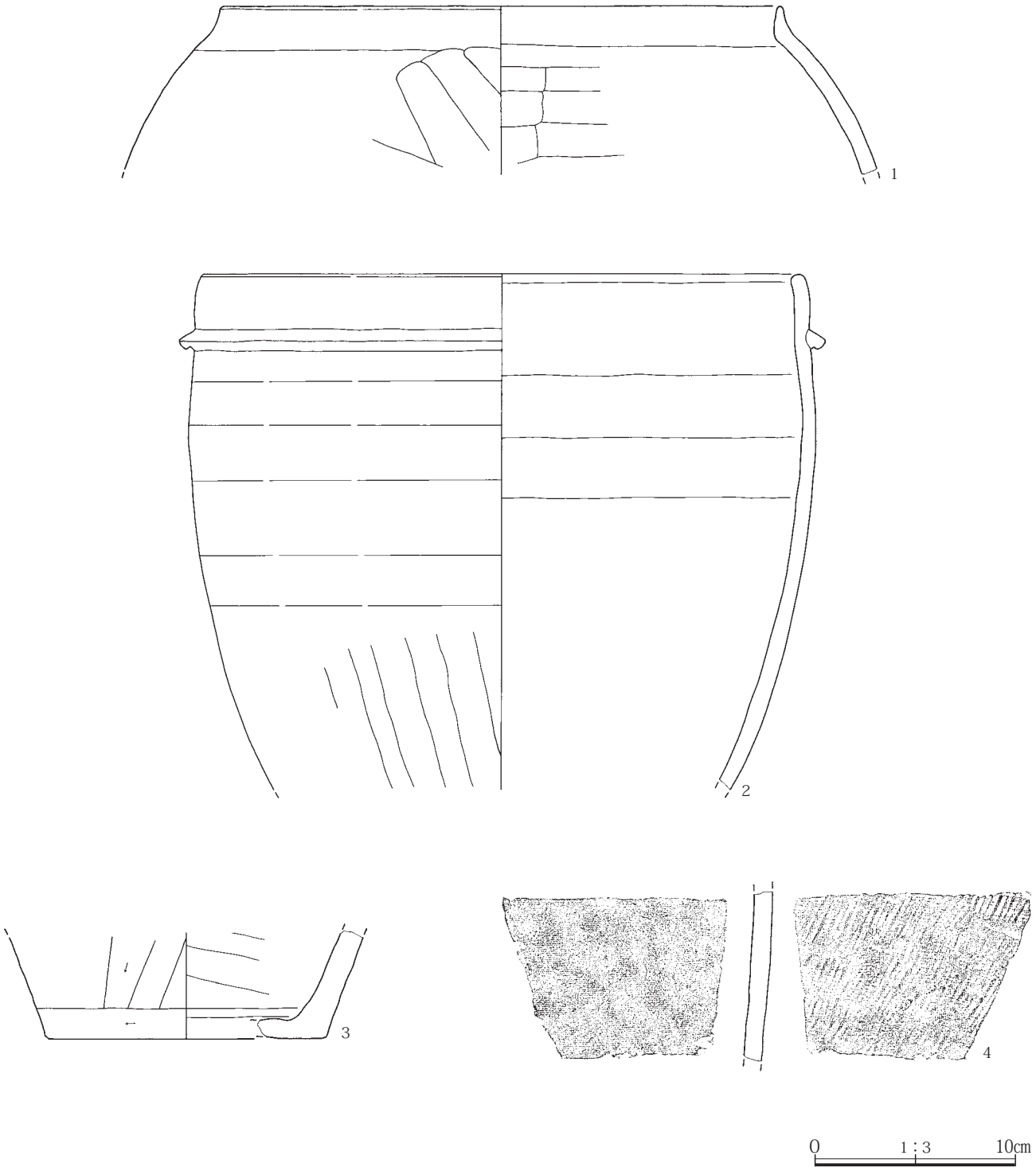

第555図　４号竪穴建物出土遺物

掘方　掘方は確認できなかった。

床下土坑　検出されなかった。

出土遺物　カマド内からは土師器無頸壺（１）、羽釜（２）などが出土している。須恵器甕（３）はカマド外から出土したものであり、本竪穴建物に帰属する遺物ではない可能性が高い。なお、ここに掲載した遺物以外に、土師器の杯・椀類破片49点（145ｇ）、甕・壺類破片１点（31ｇ）、須恵器の杯・椀類破片17点（127ｇ）、甕・壺類破片４点（81ｇ）が出土している。

所見　出土遺物から11世紀初頭の竪穴建物であると考えられる。

５号竪穴建物（第556・557図、PL.236・414）

位置　X＝41,381～41,385、Y＝－80,195～－80,198

形状　調査範囲が限定的であることから、形状は不明である。

規模　長軸(2.78m)、短軸(2.28m)

面積　(5.009㎡)

残存壁高　0.17m

方位　N－32°－W

重複　１号竪穴建物と重複し、５号竪穴建物が新しい。ただし、出土遺物から想定される１号竪穴建物との新旧関係は、これとは逆である。

埋没土　主に多量のAs-C、少量のローム粒、焼土粒、炭化物粒を含む黒褐色土で埋没していた。

カマド　検出されなかった。撹乱によって壊された東壁に存在していた可能性が高いと考えられる。また、本竪穴建物の床下には粘土を採取した痕跡であると考えられる床下土坑が存在することから、カマドはここから採取した粘土によって構築されていたと推測できる。

柱穴　検出されなかった。

貯蔵穴　検出されなかった。

壁際溝　検出されなかった。

床面　調査範囲の床面は、ほぼ平坦である。

掘方　床下土坑１～３を除いて掘方は全体的に浅く、床面からの深さは概ね0.05～0.10mであった。Ｐ１は南西壁際に位置し、規模は長軸0.36m、短軸0.31m、深さ0.46m、形状は楕円形である。これは重複する１号竪穴建物の入口の梯子穴である可能性が考えられる。床面は主にやや多量のローム小塊、少量の焼土粒を含む灰黄褐色土で、全体がほぼ均質に貼床されていた。

床下土坑　床下土坑１は南西壁際、床下土坑２・３は中

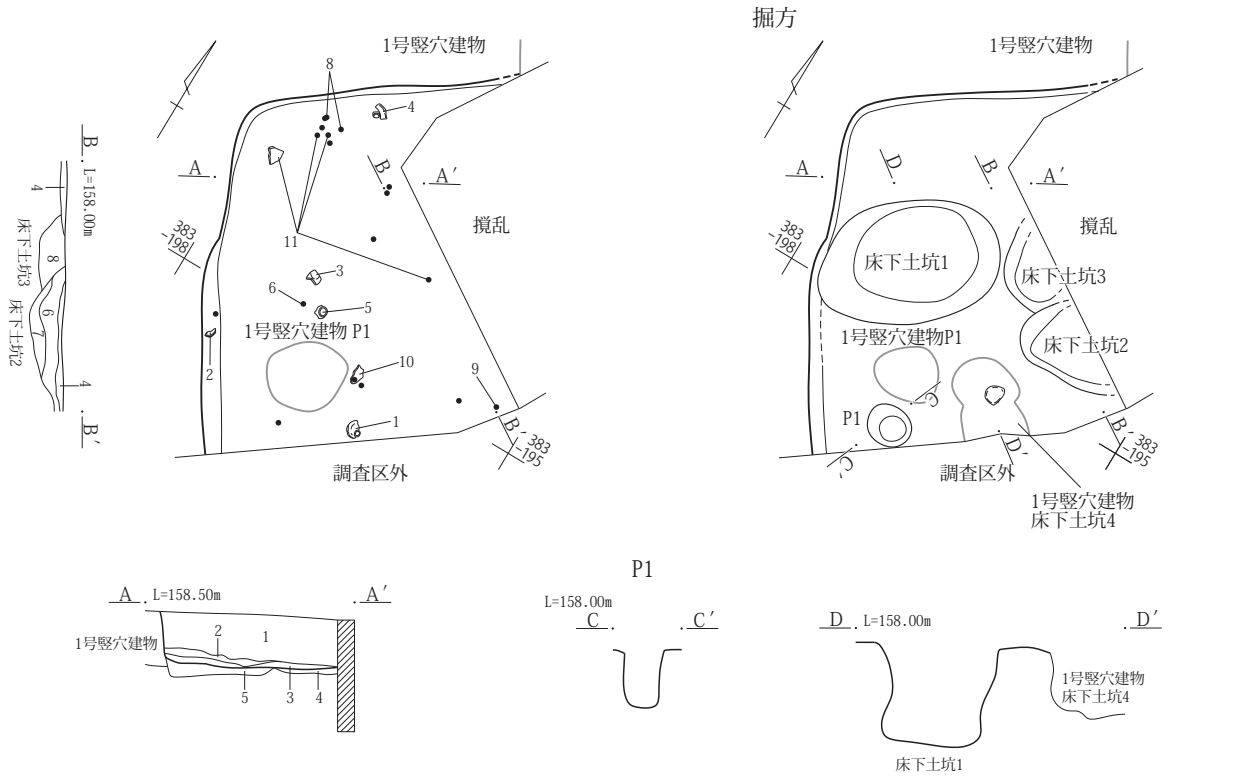

５号竪穴建物Ａ－Ａ′・Ｂ－Ｂ′

1．黒褐色土10YR3/2　As-Cを多量、ローム粒、焼土粒、炭化物粒をやや多量含む。締まり強い。
2．にぶい黄褐色土10YR4/3　As-Cを少量、ローム粒、焼土粒をやや多量含む。粘性、締まり強い。
3．黒褐色土10YR2/2　焼土粒、炭化物粒をやや多量含む。粘性、締まり強い。
4．灰黄褐色土10YR4/2　ローム小塊をやや多量、焼土粒を少量含む。締まり非常に強い。
5．褐色土7.5YR4/3　As-Cを微量、焼土粒、焼土粒をやや多量含む。
6．暗褐色土10YR3/3　ローム小塊、焼土粒を少量含む。粘性やや強い。
7．黒褐色土10YR3/2　ローム粒、焼土粒を微量含む。締まりやや弱い。
8．褐色土7.5YR4/3　As-Cを微量、ローム粗粒～粒を多量、焼土粗粒～粒をやや多量含む。

0　1：60　2m

第556図　５号竪穴建物



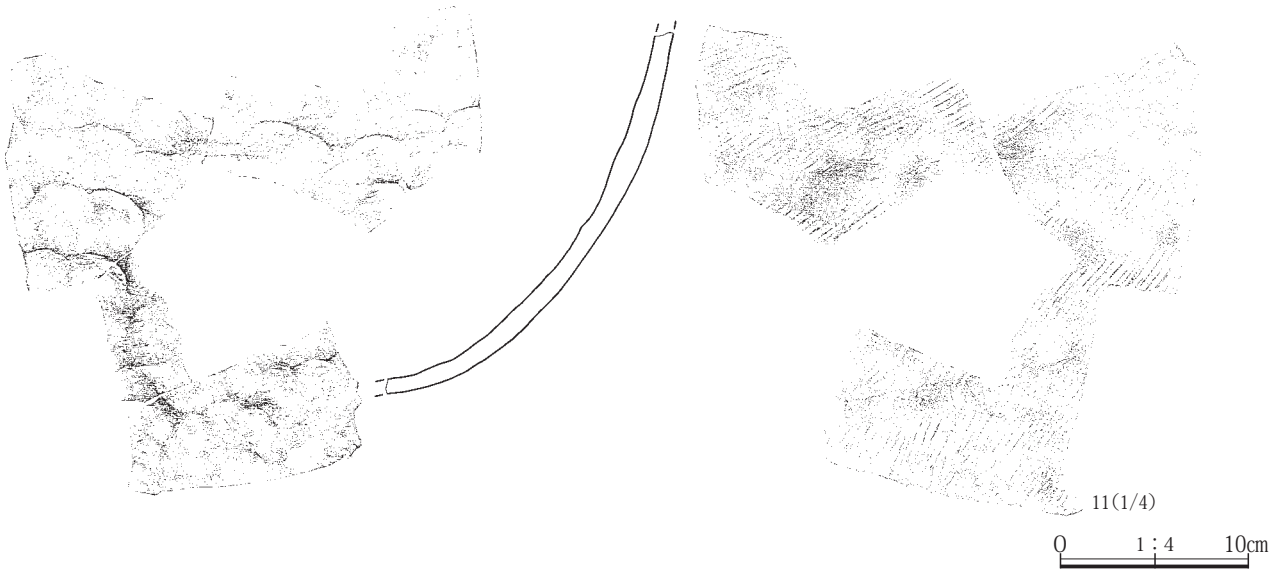

第557図　５号竪穴建物出土遺物

央付近に位置し、規模(長軸×短軸×深さ)は、床下土坑１が1.47×0.98×0.85m、床下土坑２が(0.80)×(0.40)×0.21m、床下土坑３が(0.64)×(0.26)×0.27mである。形状は床下土坑１が楕円形で、円筒状に深く掘り込まれており、床下土坑２・３が不整形で、浅い皿状に掘り込まれていた。床下土坑１の埋没土は不明であるが、粘土を採取したあと人為的に埋められたと考えられる。床下土坑２は少量のローム小塊、焼土粒を含む暗褐色土などで、床下土坑３は微量のAs-C、多量のローム粗粒～粒、やや多量の焼土粗粒～粒を含む褐色土で埋没していた。この２基は、いずれも底面が下位に存在する粘土層まで達していないことから、粘土採取を目的に掘られたものであるとは考えられない。人為的に埋められ、その上に貼床されたと考えられる。

出土遺物　須恵器杯(３)、須恵器椀(５)、須恵器広口壺(６)は、いずれも西壁に近い床面から出土したものである。土師器甕は少なくとも２個体(８・９)が確認されているが、このうち９は南東隅に近い床面から出土したものである。なお、ここに掲載した遺物以外に、土師器甕・壺類破片96点(639ｇ)、須恵器の杯・椀類破片22点(221ｇ)、甕・壺類破片７点(236ｇ)、打製石斧１点(86.0ｇ)が出土している。このうち打製石斧については、遺構外遺物として掲載した。

所見　出土遺物から９世紀第２四半期の竪穴建物であると考えられる。

２．土坑

１号土坑(第558図、PL.237)

位置　Ｘ＝41,381、Ｙ＝－80,202～－80,203

形状　楕円形

規模　長軸0.85m、短軸0.62m

残存深度　0.64m

主軸方位　Ｎ－67°－Ｗ

重複　なし

埋没土　少量のAs-C、ロームを含む黒褐色土で埋没していた。

出土遺物　須恵器蓋(１土-１)を掲載した。なお、ここに掲載した遺物以外に、土師器の杯・椀類破片１点(４ｇ)、須恵器の杯・椀類破片１点(５ｇ)が出土している。

所見　埋没土中にAs-Bを含まないことから天仁元(1108)年以前の遺構であると考えられる。

２号土坑(第558図、PL.237)

位置　Ｘ＝41,382、Ｙ＝－80,203～－80,204

形状　楕円形

規模　長軸0.58m、短軸0.55m

残存深度　0.77m

主軸方位　Ｎ－35°－Ｗ

重複　なし

埋没土　少量のAs-C、ローム粒を含む黒褐色土で埋没していた。

出土遺物　なし

所見　埋没土中にAs-Bを含まないことから天仁元(1108)年以前の遺構であると考えられる。

３号土坑(第558図、PL.237)

位置　Ｘ＝41,382～41,383、Ｙ＝－80,205

形状　楕円形

規模　長軸0.73m、短軸0.53m

残存深度　0.27m

主軸方位　Ｎ－76°－Ｅ

重複　なし

埋没土　上層はやや多量のAs-C、少量のローム粒、微量の焼土粒を含む黒色土で埋没していた。下層は微量のAs-C、ローム粒、焼土粒を含む黒色土で埋没していた。

出土遺物　土師器杯(３土-１)を掲載した。なお、ここに掲載した以外に出土遺物はない。

所見　埋没土中にAs-Bを含まないことから天仁元(1108)年以前の遺構であると考えられる。

４号土坑(第558図、PL.237)

位置　Ｘ＝41,380、Ｙ＝－80,206～－80,207

形状　楕円形

規模　長軸0.54m、短軸0.46m

残存深度　0.33m

主軸方位　Ｎ－71°－Ｗ

重複　なし

埋没土　やや多量のAs-C、微量のローム粒を含む黒色土で埋没していた。

出土遺物　ここに掲載した遺物はないが、土師器の甕・

壺類破片１点(７ｇ)が出土している。

所見　埋没土中にAs-Bを含まないことから天仁元(1108)年以前の遺構であると考えられる。

５号土坑(第558図、PL.237)

位置　Ｘ＝41,387～41,388、Ｙ＝－80,208

形状　楕円形

規模　長軸1.12m、短軸0.62m

残存深度　0.42m

主軸方位　Ｎ－21°－Ｅ

重複　なし

埋没土　上層はやや多量のAs-C、微量のローム粒、焼土粒を含む黒色土で埋没していた。下層は少量のAs-C、微量のローム粒、焼土粒を含む黒色土で埋没していた。

出土遺物　ここに掲載した遺物はないが、土師器の甕・壺類破片３点(７ｇ)、須恵器の杯・椀類破片１点(10ｇ)が出土している。

所見　埋没土中にAs-Bを含まないことから天仁元(1108)年以前の遺構であると考えられる。

６号土坑(第558図、PL.237)

位置　Ｘ＝41,389、Ｙ＝－80,200～－80,201

形状　楕円形

規模　長軸0.63m、短軸0.61m

残存深度　0.37m

主軸方位　Ｎ－40°－Ｗ

重複　34号・51号ピットと重複し、いずれも６号土坑が新しい。

埋没土　やや多量のAs-C、微量のローム粒を含む黒色土で埋没していた。

出土遺物　須恵器蓋(６土-１・２)と須恵器杯(６土-３)を掲載した。なお、ここに掲載した遺物以外に、土師器の甕・壺類破片１点(２ｇ)が出土している。

所見　埋没土中にAs-Bを含まないことから天仁元(1108)年以前の遺構であると考えられる。

７号土坑(第558図、PL.237)

位置　Ｘ＝41,379～41,382、Ｙ＝－80,207～－80,208

形状　隅丸長方形

規模　長軸2.13m、短軸0.68m

残存深度　0.21m

主軸方位　Ｎ－16°－Ｅ

重複　なし

埋没土　上層は微量のAs-C、多量のローム塊～粒を含む暗褐色土で埋没していた。下層は少量のAs-C、やや多量のローム塊～粒を含む黒色土で埋没していた。人為的な埋没と考えられる。

出土遺物　須恵器蓋(７土-１)を掲載した。なお、ここに掲載した以外に出土遺物はない。

所見　平面形状が溝状の長方形であることから、作物を貯蔵するために耕作地の隅に掘られたイモ穴である可能性が考えられる。埋没土中にAs-Bを含まないことから天仁元(1108)年以前の遺構であると考えられる。

８号土坑(第558図、PL.237)

位置　Ｘ＝41,391～41,393、Ｙ＝－80,208

形状　楕円形

規模　長軸1.33m、短軸0.70m

残存深度　0.13m

主軸方位　Ｎ－８°－Ｅ

重複　なし

埋没土　やや多量のAs-C、微量のローム粒を含む黒色土で埋没していた。

出土遺物　ここに掲載した遺物はないが、土師器の杯・椀類破片１点(２ｇ)が出土している。

所見　埋没土中にAs-Bを含まないことから天仁元(1108)年以前の遺構であると考えられる。

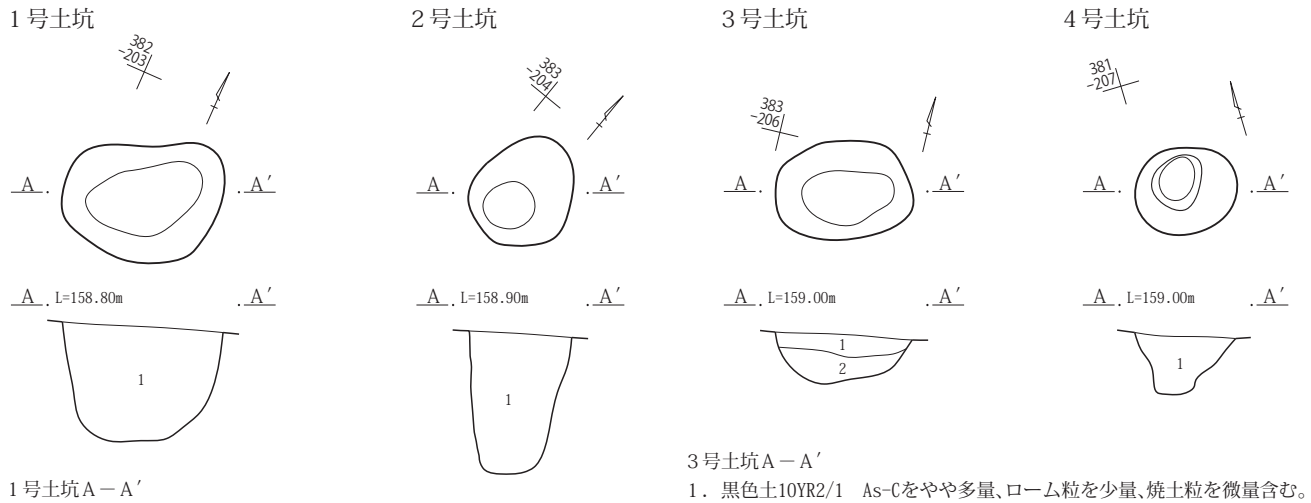

1号土坑Ａ－Ａ′
1．黒褐色土10YR2/3　As-C、ローム粒を少量含む。締まりやや弱い。

2号土坑Ａ－Ａ′
1．黒褐色土10YR2/3　As-C、ローム粒を少量含む。締まりやや弱い。

3号土坑Ａ－Ａ′
1．黒色土10YR2/1　As-Cをやや多量、ローム粒を少量、焼土粒を微量含む。締まりやや弱い。
2．黒色土10YR2/1　As-C、ローム粒、焼土粒を微量含む。締まりやや弱い。

4号土坑Ａ－Ａ′
1．黒色土10YR2/1　As-Cをやや多量、ローム粒を微量含む。締まりやや強い。

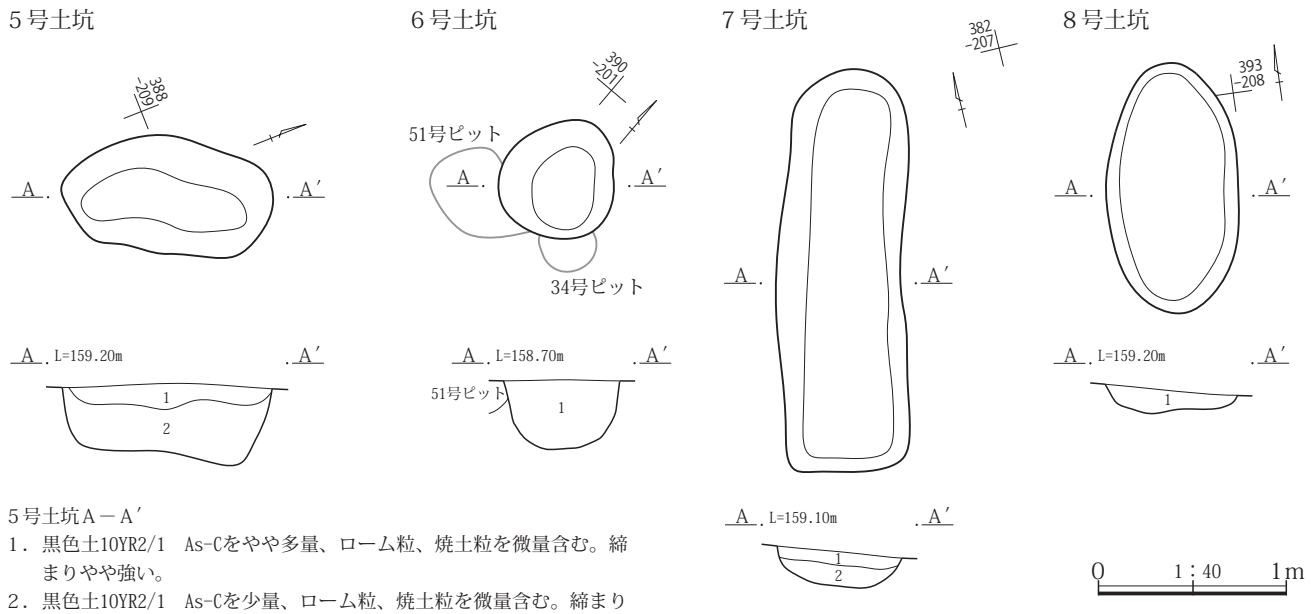

5号土坑Ａ－Ａ′
1．黒色土10YR2/1　As-Cをやや多量、ローム粒、焼土粒を微量含む。締まりやや強い。
2．黒色土10YR2/1　As-Cを少量、ローム粒、焼土粒を微量含む。締まりやや強い。

6号土坑Ａ－Ａ′
1．黒色土10YR2/1　As-Cをやや多量、ローム粒を微量含む。締まりやや弱い。

7号土坑Ａ－Ａ′
1．暗褐色土10YR3/4　As-Cを微量、ローム塊～粒を多量含む。締まりやや強い。
2．黒色土10YR2/1　As-Cを少量、ローム小塊～粒をやや多量含む。締まりやや強い。

8号土坑Ａ－Ａ′
1．黒色土10YR2/1　As-Cをやや多量、ローム粒を微量含む。締まりやや強い。

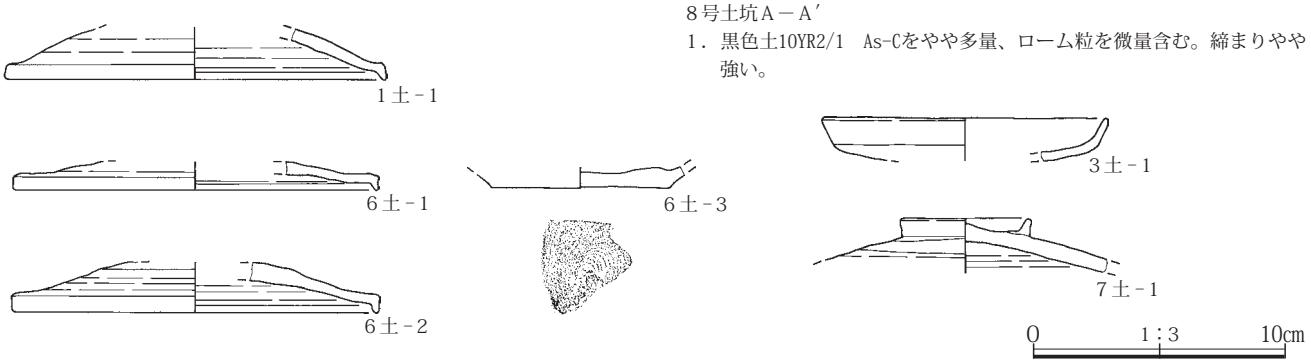

第558図　１号～８号土坑と１号・３号・６号・７号土坑出土遺物

３．ピット（第559～562図、PL.238～245）

本郷鶴窪遺跡の調査では66基のピットを検出したが、他の遺構と同様に調査区の東寄りに集中する状況が認められた。これは調査区西半の大部分が、土地改良に伴って削平されていたことが原因であると考えられる。

これらのピットの多くは、As-C、ローム粒を含む黒褐

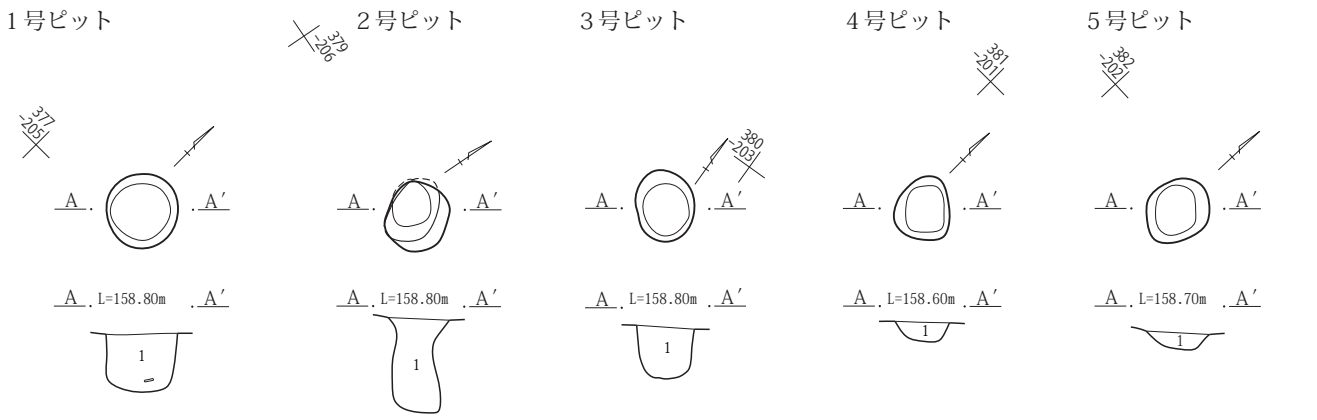

1号ピットA－A′
1．黒褐色土10YR2/3　As-Cを微量、ローム粒を少量含む。締まりやや弱い。

2号ピットA－A′
1．黒褐色土10YR2/3　As-Cを微量、ローム塊～粒を多量含む。締まりやや弱い。

3号・7号ピットA－A′
1．黒色土10YR2/1　As-Cを微量含む。締まりやや弱い。

4号～6号ピットA－A′
1．黒褐色土10YR2/3　As-Cを少量、ローム粒を微量含む。締まりやや弱い。

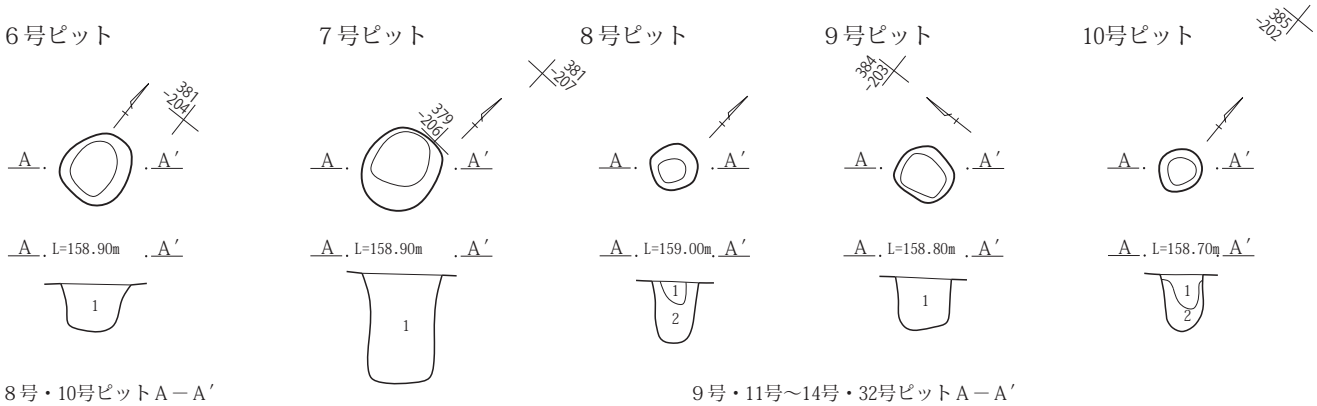

8号・10号ピットA－A′
1．黄橙色土10YR8/6　ローム塊を主体とし、As-Cを微量含む。締まり弱い。
2．黒色土10YR2/1　As-C、ローム粒を少量含む。締まりやや弱い。

9号・11号～14号・32号ピットA－A′
1．黒褐色土10YR2/3　As-Cを少量含む。締まりやや弱い。

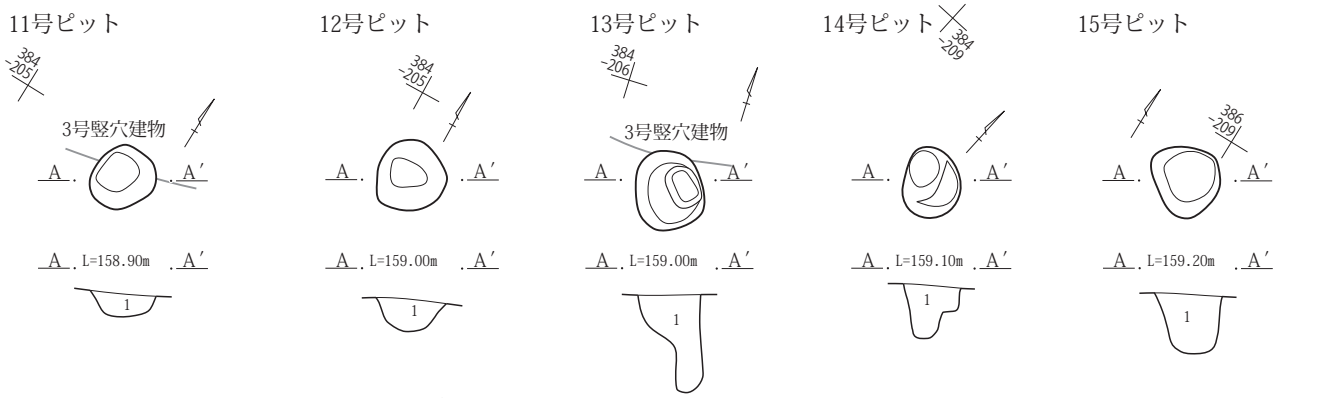

15号～17号・24号～29号・39号・40号ピットA－A′
1．黒色土10YR2/1　As-Cを少量、ローム粒を微量含む。締まりやや強い。

0　1：40　1m

第559図　１号～15号ピット

16号ピット　17号ピット　18号ピット　19号ピット　20号ピット

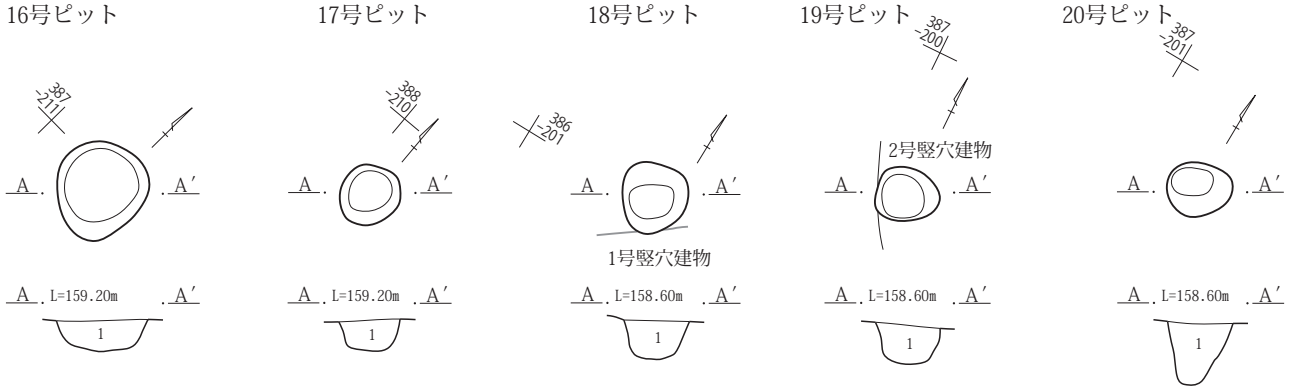

18号・23号ピットＡ－Ａ′
１．黒色土10YR2/1　As-Cを少量含む。締まりやや弱い。

19号～21号・30号・33号・34号・38号・41号・42号ピットＡ－Ａ′
１．黒色土10YR2/1　As-Cを少量、ローム粒を微量含む。締まりやや弱い。

21号ピット　22号ピット　23号ピット　24号ピット　25号ピット

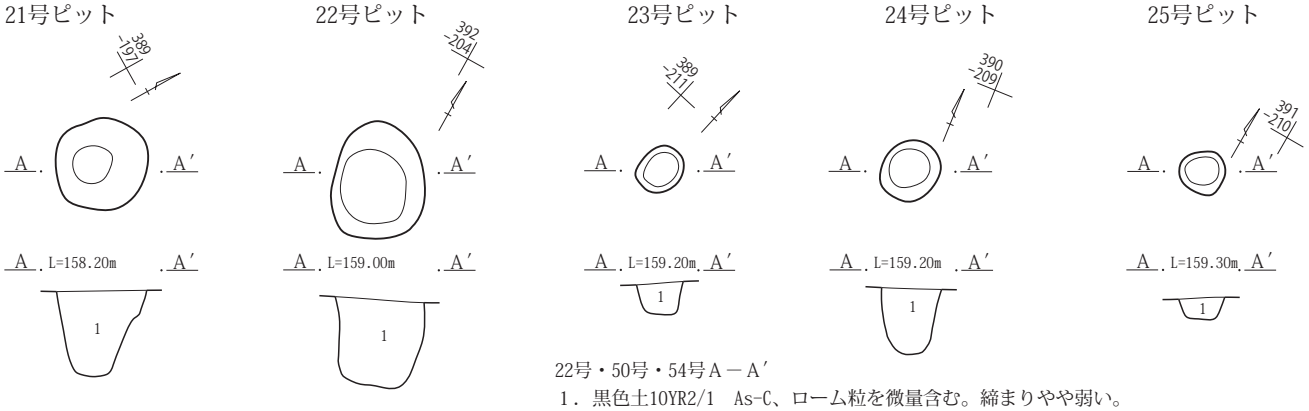

22号・50号・54号Ａ－Ａ′
１．黒色土10YR2/1　As-C、ローム粒を微量含む。締まりやや弱い。

26号ピット　27号ピット　28号ピット　29号ピット　30号ピット

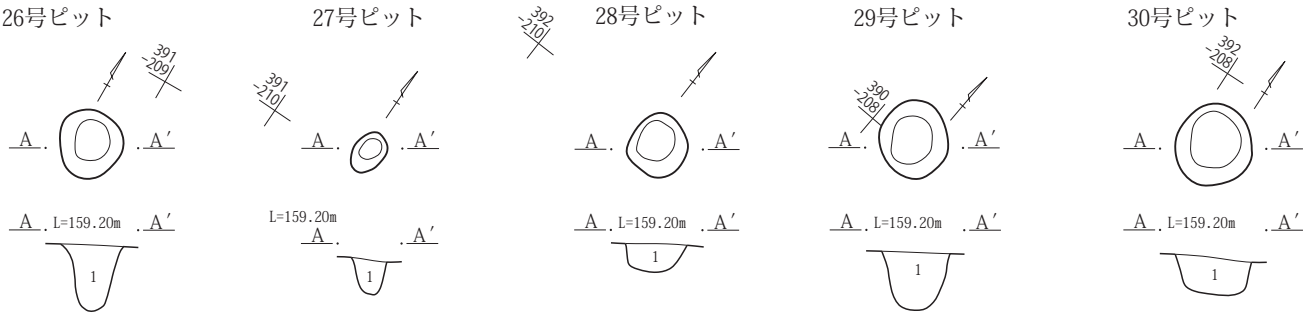

31号ピット　32号ピット　33号ピット　34号ピット　35号ピット

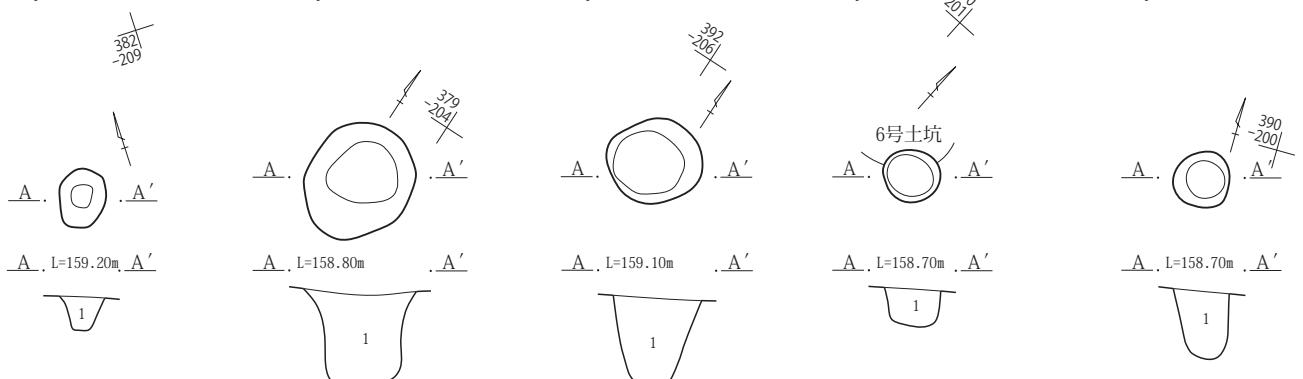

31号ピットＡ－Ａ′
１．黒色土10YR2/1　As-C、ローム小塊～粒を少量、焼土粒を微量含む。
　締まりやや弱い。

35号～37号ピットＡ－Ａ′
１．黒色土10YR2/1　As-C、ローム粒を少量含む。締まりやや強い。

0　1：40　1m

第560図　16号～35号ピット

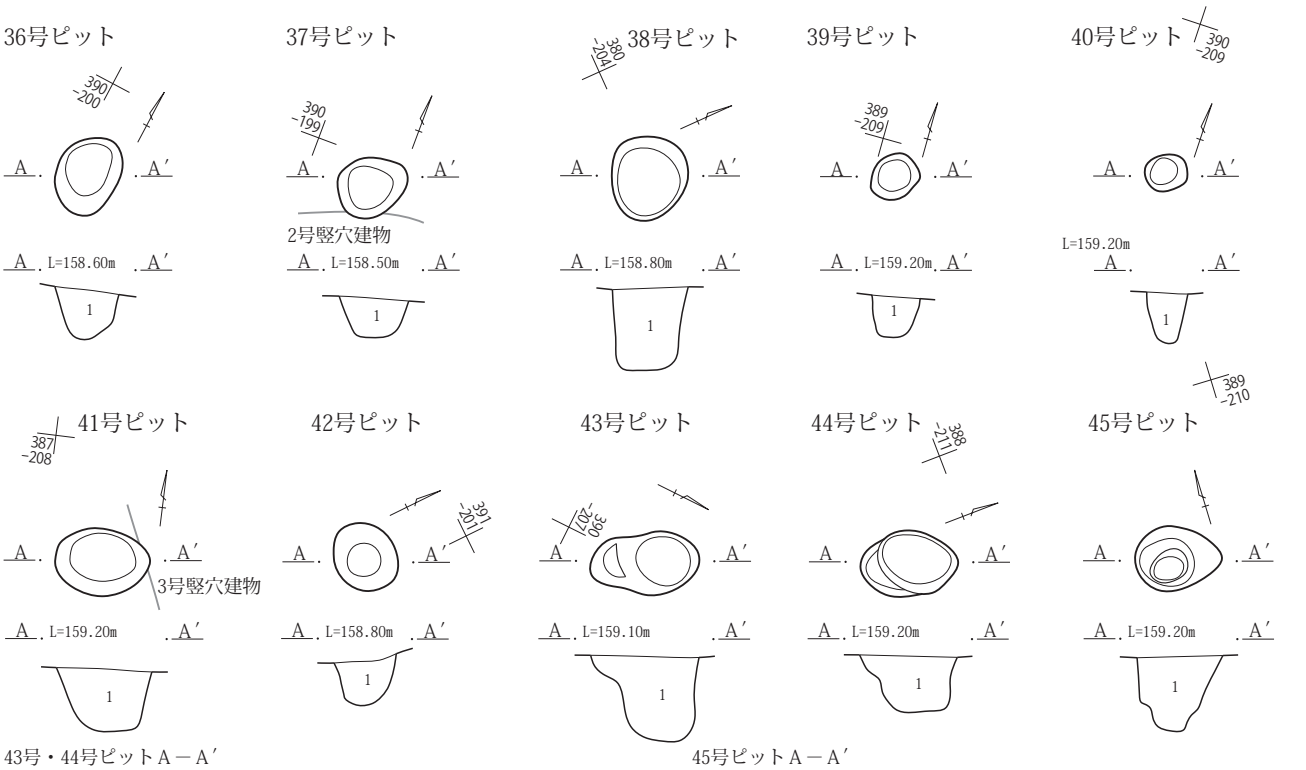

43号・44号ピットＡ－Ａ′
1．黒色土10YR2/1　As-C､ローム粒を微量含む。締まりやや強い。

45号ピットＡ－Ａ′
1．黒色土10YR2/1　As-C、ローム塊～粒を微量含む。締まりやや強い。

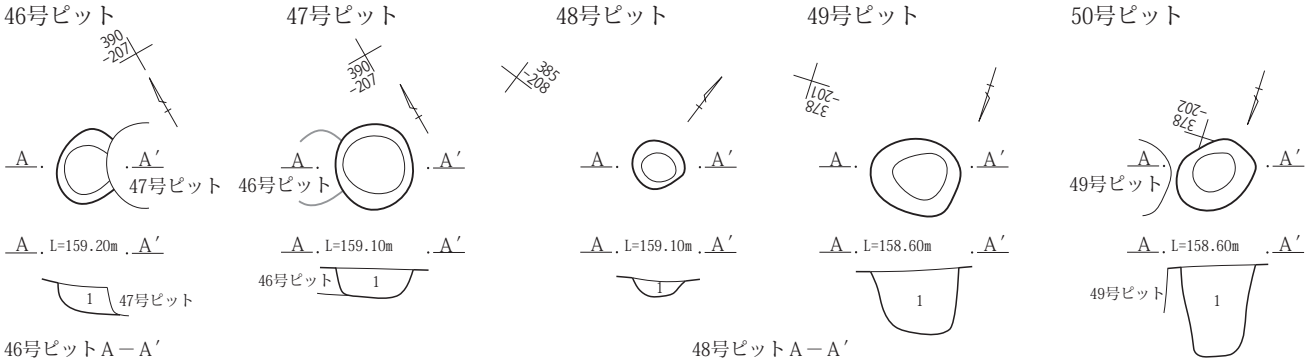

46号ピットＡ－Ａ′
1．黒色土10YR2/1　As-Cを少量、ローム粒、焼土粒を微量含む。締まりやや強い。

48号ピットＡ－Ａ′
1．黒色土10YR2/1　As-Cを少量、焼土粒、炭化物粒を微量含む。締まりやや弱い。

47号ピットＡ－Ａ′
1．黒色土10YR2/1　As-Cをやや多量、ローム粒、焼土粒を微量含む。締まりやや強い。

49号・51号ピットＡ－Ａ′
1．黒色土10YR2/1　As-Cを少量、ローム粒、焼土粒を微量含む。締まりやや弱い。

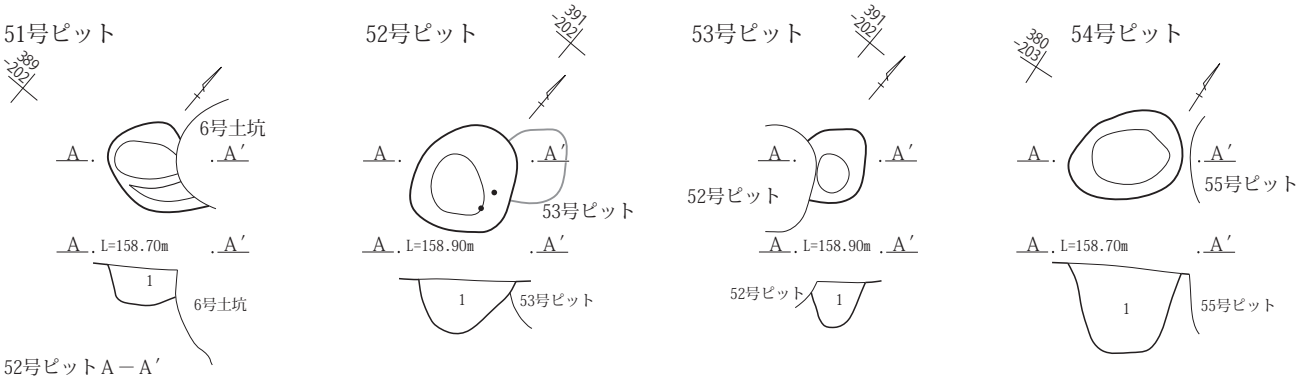

52号ピットＡ－Ａ′
1．黒色土10YR2/1　As-Cを少量、焼土粒、炭化物粒を微量含む。締まりやや弱い。

53号ピットＡ－Ａ′
1．黒色土10YR2/1　As-Cを少量、ローム粒、焼土粒、炭化物粒を微量含む。締まりやや弱い。

0　1：40　1m

第561図　36号～54号ピット

55号ピット　56号ピット　57号ピット　58号ピット　59号ピット

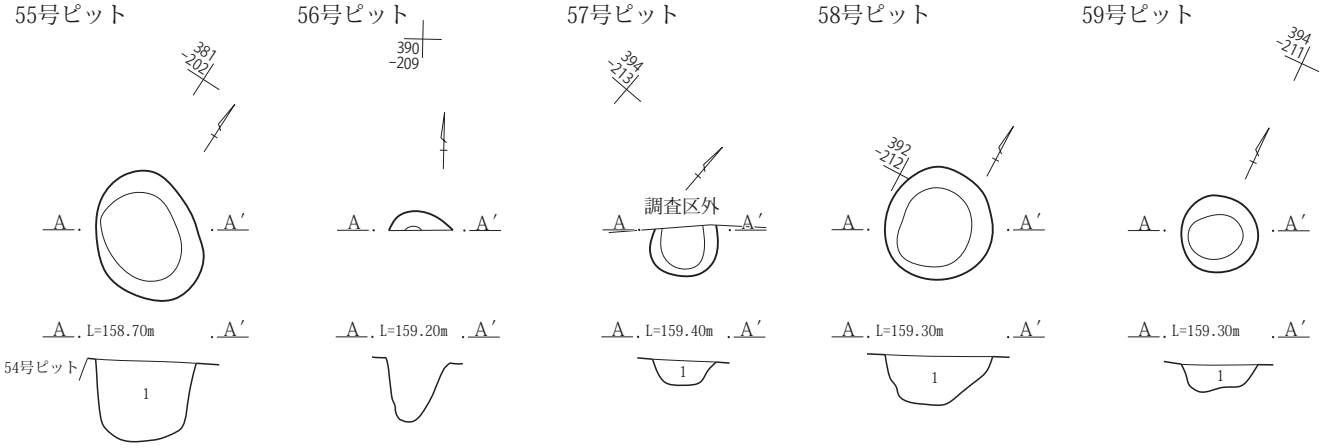

55号ピットＡ－Ａ′
1．黒色土10YR2/1　As-Cを微量、ローム粗粒～粒を少量含む。締まりやや弱い。

57号ピットＡ－Ａ′
1．黒色土10YR2/1　As-Cをやや多量、ローム粗粒～粒を少量含む。締まりやや強い。

58号ピットＡ－Ａ′
1．黒褐色土10YR2/3　As-Cを少量、ローム粒を微量含む。締まりやや強い。

59号ピットＡ－Ａ′
1．黒褐色土10YR2/3　As-Cを微量含む。締まりやや弱い。

60号ピット　61号ピット　62号ピット　63号ピット　64号ピット

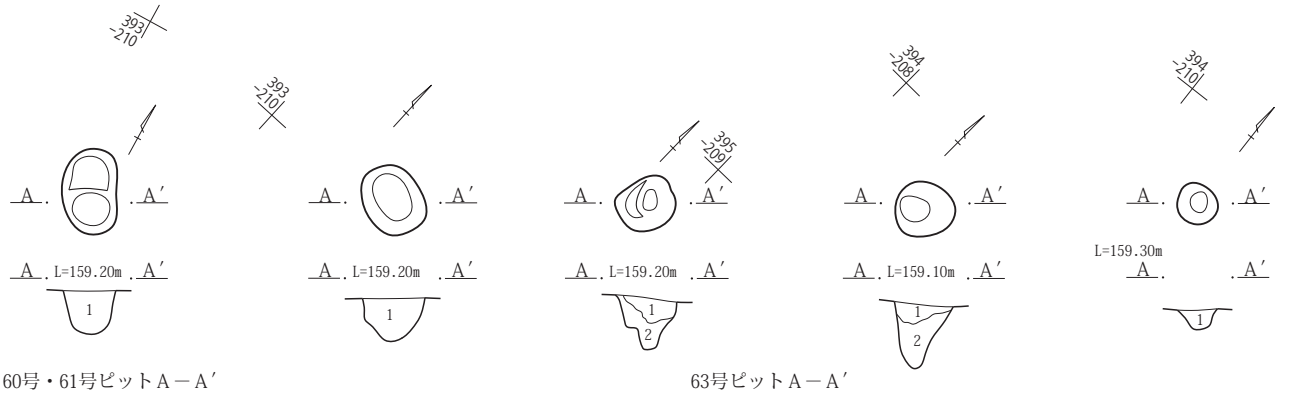

60号・61号ピットＡ－Ａ′
1．黒褐色土10YR2/2　As-C、焼土粒を微量含む。締まりやや弱い。

62号ピットＡ－Ａ′
1．黒褐色土10YR2/3　As-C、ローム粒、焼土粒を微量含む。締まりやや強い。
2．暗褐色土10YR3/4　As-C、ローム粒、焼土粒を微量含む。締まりやや強い。

63号ピットＡ－Ａ′
1．黒褐色土10YR2/3　As-Cをやや多量含む。締まりやや強い。
2．黒褐色土10YR2/3　As-C、ローム小塊を微量含む。締まりやや弱い。

65号ピット　66号ピット

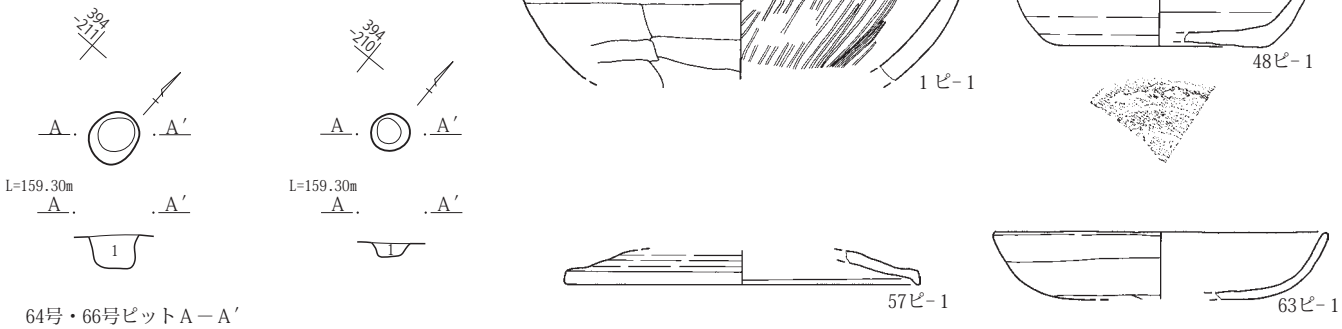

64号・66号ピットＡ－Ａ′
1．黒褐色土10YR2/3　As-C、ローム粒を微量含む。締まりやや強い。

65号ピットＡ－Ａ′
1．黒褐色土10YR2/3　As-Cを少量、ローム粒を微量含む。締まりやや強い。

0　1：3　10cm
0　1：40　1m

第562図　55号～66号ピットと１号・48号・57号・63号ピット出土遺物

色土や黒色土で埋没しており、As-Bを含まないことから天仁元(1108)年以前の遺構であると考えられる。形状は楕円形が多く、円形や不整形のものはわずかであった。これらのピットは、いずれも建物を構成するようなものとは認識できなかった。

なお、ここに掲載した遺物以外に、７号ピットから土師器の甕・壺類破片１点(７ｇ)、16号ピットから土師器の杯･椀類破片５点(17ｇ)､須恵器の杯･椀類破片１点(７ｇ)、21号ピットから土師器の甕・壺類破片１点(17ｇ)、31号ピットから土師器の甕・壺類破片１点(９ｇ)、37号ピットから土師器の甕・壺類破片１点(９ｇ)、42号ピットから土師器の杯・椀類破片１点(４ｇ)、須恵器の杯・椀類破片１点(５ｇ)、52号ピットから縄文土器１点、54号ピットから土師器の杯･椀類破片１点(７ｇ)､58号ピットから土師器の杯･椀類破片８点(27ｇ)が出土している。このうち52号ピットから出土した縄文土器(諸磯ｂ式)の口縁部破片については､遺構外出土遺物として掲載した。

４．遺構外出土遺物(第563図、PL.414)

本郷鶴窪遺跡では、遺構確認作業時に遺構外から遺物が出土した。これらの遺物は、一括して遺構外出土遺物として扱った。また、古代の竪穴建物から出土した縄文土器のように、遺構に伴わないと判断した遺物についても遺構外出土遺物として扱った。

ここに掲載した遺物は、諸磯ａ式の胴部破片(１)、諸磯ｂ式の口縁部破片(２)、諸磯ｂ式の胴部破片(３)、前期後葉の胴部破片(４)、阿玉台式の口縁部破片(５)、阿玉台式の胴部破片(６･７)、須恵器椀(８)、石鏃(９)、打製石斧(10)、椀形鍛冶滓(11)である。

なお、報告書に掲載できなかった遺構外出土遺物の内訳は、縄文土器が16点(前期中葉～中期前半)、土師器の杯・椀類破片が62点(272ｇ)、甕・壺類破片が43点(278ｇ)、須恵器の杯・椀類破片が29点(292ｇ)、甕・壺類破片が４点(720ｇ)、剝片１点(4.1ｇ)である。

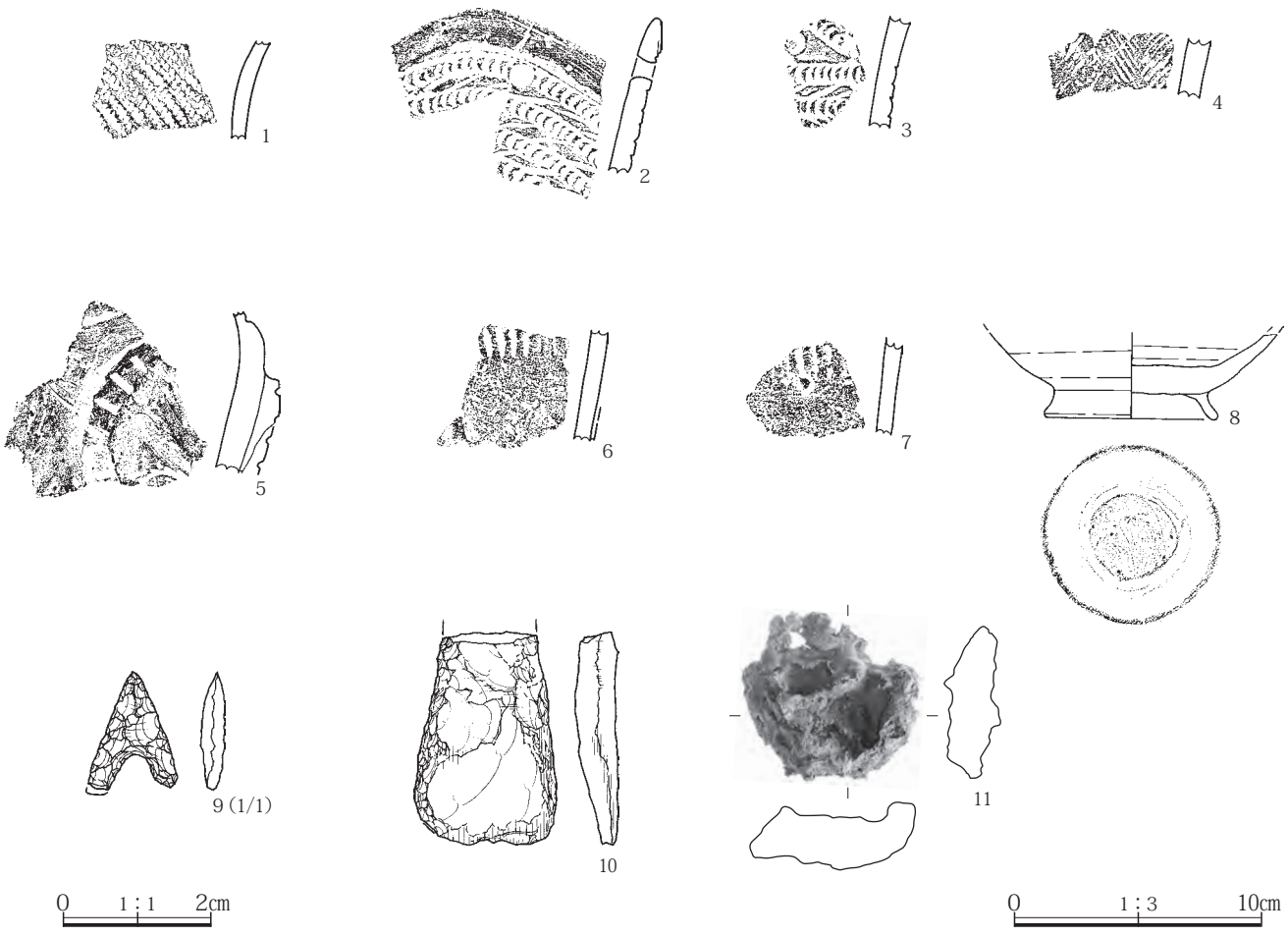

第563図　遺構外出土遺物

第９章　本郷萱原遺跡の遺構と遺物

本郷萱原遺跡付近から秋間丘陵を望む　北東から

第１節　概要

本郷萱原遺跡では、本線部分からやや離れた北側の側道部分を１区、本線部分とそれに接続する南側の側道部分を併せて２区とし、いずれも平成28年度に調査を行った。本遺跡の地形は、北東を流れる小堀川に向かって緩やかに傾斜しており、最も標高の高い１区の西半では、土地改良に伴う削平がローム層中にまで及んでいた。

この削平の影響により、１区の西半においては遺構を検出することはできなかったが、東半においては浅間Ｃテフラ(As-C)混土層下面を遺構確認面として、竪穴建物11棟、土坑４基を検出した。

２区も１区と同様に緩やかな傾斜地であるが、ここでは全体的に遺構の残存状況が良好であった。本調査区では、主にローム層上面を遺構確認面として、竪穴建物19棟、円形有段遺構１基、井戸１基、粘土採掘坑１か所、溝３条、及び土坑30基を検出した。

本遺跡において検出された30棟の竪穴建物は、５世紀代から11世紀代にかけてのものであったが、そのうちの少なくとも20棟が９世紀後半以降の竪穴建物であった。これらの竪穴建物の掘方は、その有無、形状などさまざまで、本郷上ノ台遺跡や本郷満行原遺跡で調査された竪穴建物のように類型化することは難しかった。そのうち33号竪穴建物の床下からは、深く掘り窪められた３基の土坑を検出したが、カマドは主にここから採取されたと考えられる粘土によって構築されていた。また、４号竪穴建物と15号竪穴建物のカマドも、粘土を主体とする土で構築されていた。しかし、これらの竪穴建物を除いては、カマドの構築材としてローム層中の粘土を使用した事例は確認されておらず、基本的に床下からの粘土採取は行われなかったと考えられる。また、15号・18号・23号竪穴建物では、カマドの袖石や天井架構材などとして使用された礫が良好な状態で残存していた。10世紀代の１号竪穴建物からは、「器覚」と書かれた刻書土器が出土している。

１号竪穴状遺構は、逆円錐形状の円形有段遺構で、８世紀前半頃の氷室の可能性が考えられる。この１号竪穴状遺構の周囲には同時期の竪穴建物が存在せず、まるで本遺構を中心に広場状の空間が形成され、その外側に意図的に竪穴建物が配置されているようである。

１号井戸は、1.0mの深さを目安に掘り下げたが、底面を検出することはできなかった。また、四隅の壁面が、それぞれ幅0.24～0.40m、奥行き0.22～0.28mの規模で抉られていた。これは側板を固定するための材を差し込んだ痕跡である可能性が考えられる。

１号～３号溝は、西から東に向かって掘削されており、区画溝や排水溝の可能性が考えられる。１区の竪穴建物群と２区の竪穴建物群は、これらの溝によって南北に分断されている。また、これらの溝を西へ延長すると１区に続くと考えられるが、１区では検出されていない。これは現代の土地改良に伴う削平が原因であると考えられる。

１号粘土採掘坑は、暗色帯に相当する灰褐色粘質土(基本土層Ⅻ層)と黒褐色粘質土(同Ⅻ層)を採取する目的で掘り込まれたと考えられる。これらの粘質土は、旧石器時代の遺構・遺物確認調査により調査区全体に堆積していることが確認されている。そのような状況の中で、ここが粘土採掘の場所に選ばれた理由としては、先行する２号・３号溝の底面に目的とする粘質土が露出していたことなどが考えられる。

なお、本遺跡では、これらの遺構調査終了後に４ｍ×２ｍのトレンチを１区で２か所、２区で９か所設定し、旧石器時代の遺構・遺物確認調査を行った。それぞれのトレンチでは、暗色帯相当層の下層まで掘り下げを行い、11号トレンチの暗色帯相当層中から、黒色安山岩の剝片１点、チャートの小礫１点を検出した。また、２号・８号トレンチの暗色帯相当層中からもチャート、石英、粗粒輝石安山岩などの小礫４点を検出した。これらのうち小礫については、いずれも人為的な加工の痕跡は認められず、自然礫である可能性が高いと考えられる。旧石器時代の遺構・遺物確認調査においては、いずれのトレンチにおいても本郷台地上で確認できた一定の層厚をもって面的に広がるAs-YPやAs-BPGroupの一次堆積物は認められなかった。その要因として、本遺跡が立地する台地の北東側斜面で、As-YPの降下と前後して大規模な地滑りが発生した可能性が考えられる。なお、本遺跡においては暗色帯相当層以下(Ⅻ層以下)のすべての土壌が、水の影響を受けて粘土化していた。

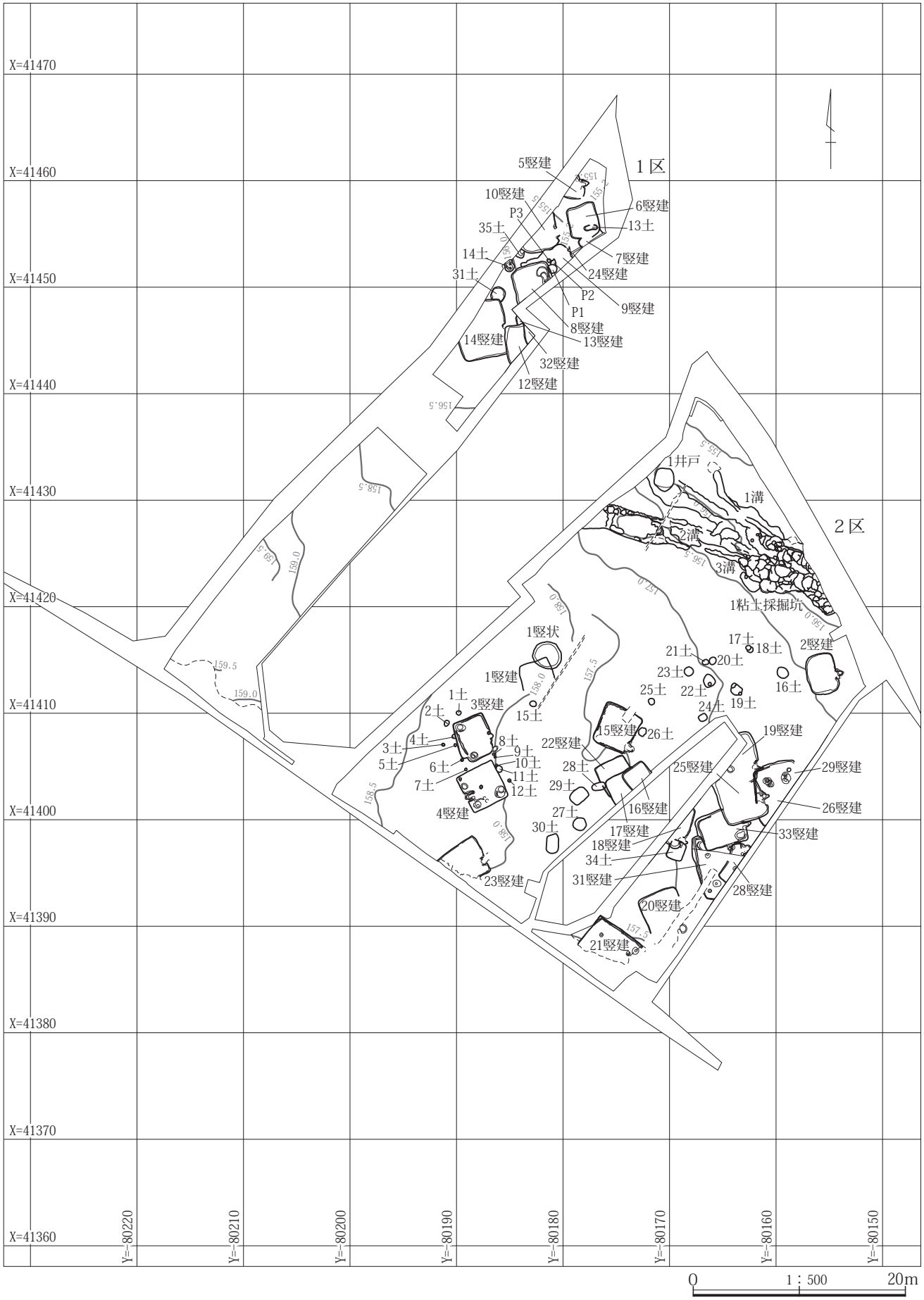

第564図　本郷萱原遺跡　全体図

第２節　検出された遺構と遺物

１．竪穴建物（第565・566図、PL.247・415）

１号竪穴建物

位置　X＝41,411～41,415、Y＝－80,180～－80,184（２区）

形状　調査範囲が限定的であることから、形状は不明である。

規模　長軸(3.35m)、短軸3.07m

面積　(7.431㎡)

残存壁高　0.21m

方位　N－21°－W

重複　１号竪穴状遺構と重複し、１号竪穴建物が新しい。

埋没土　少量のAs-C、ローム粒を含む黒褐色土で埋没していた。また、壁際では少量のAs-C、やや多量のローム小塊～粗粒を含む黒褐色土の堆積が認められたが、これは壁面の崩落によるものと考えられる。

カマド　検出されなかった。ただし、南東隅付近に存在していたものが、土地改良によって削平された可能性が高いと考えられる。

柱穴　検出されなかった。

貯蔵穴　検出されなかった。

壁際溝　検出されなかった。

床面　床面はほぼ平坦である。ただし、南壁付近の床面は、土地改良によって削平されたと考えられる。

掘方　掘方は全体的に不整形に掘り窪められており、床面からの深さは概ね0.05～0.20mであった。東壁付近から検出したＰ１の規模は、長軸0.35m、短軸0.34m、深さ0.30m、形状は円型に近い不整形である。床面は多量のローム塊～粗粒を含む黒褐色土で、全体がほぼ均質に貼床されていた。

床下土坑　検出されなかった。

出土遺物　刻書で「器覚」と書かれた須恵器椀(１)が、北

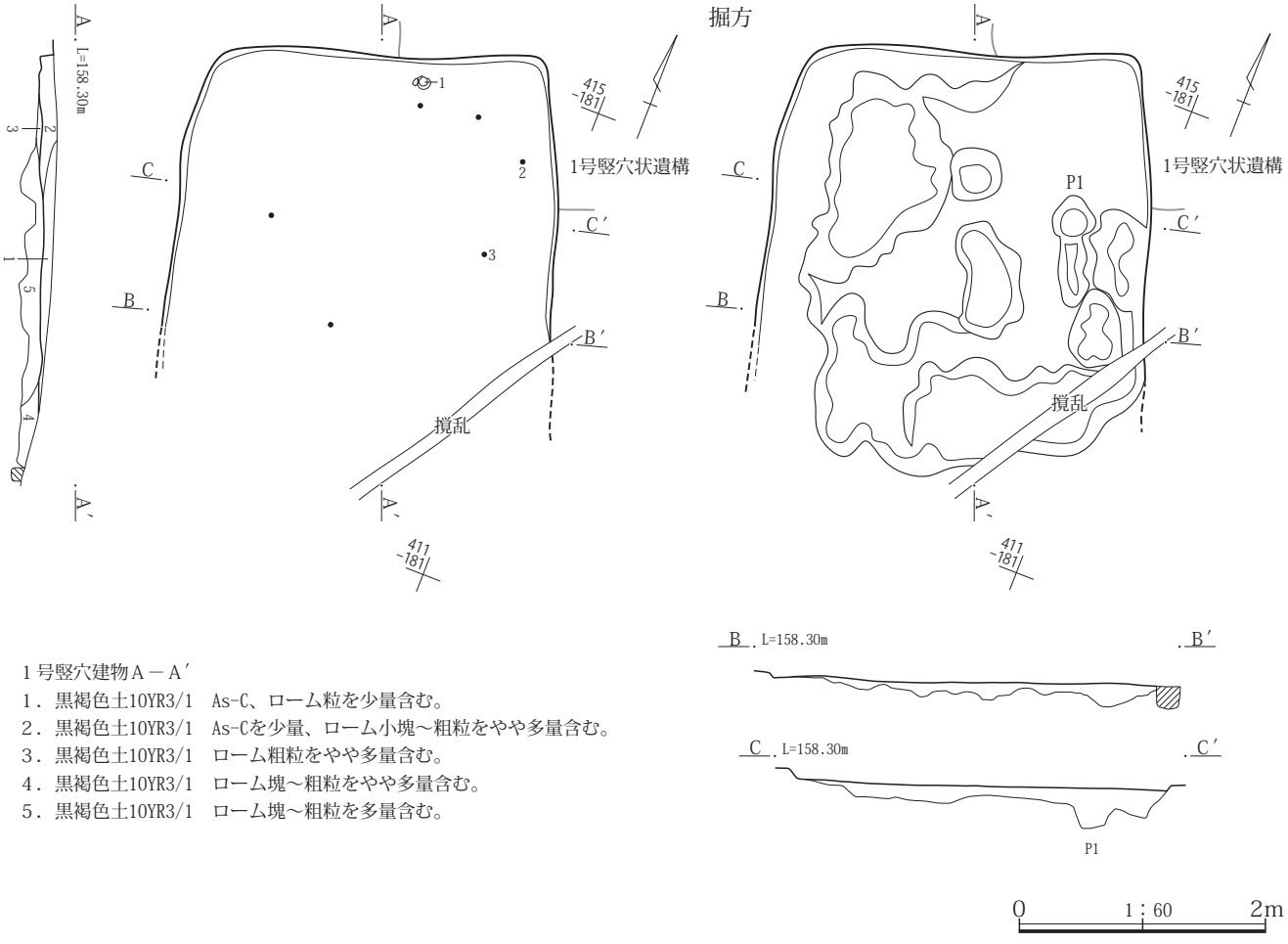

１号竪穴建物Ａ－Ａ′
１．黒褐色土10YR3/1　As-C、ローム粒を少量含む。
２．黒褐色土10YR3/1　As-Cを少量、ローム小塊～粗粒をやや多量含む。
３．黒褐色土10YR3/1　ローム粗粒をやや多量含む。
４．黒褐色土10YR3/1　ローム塊～粗粒をやや多量含む。
５．黒褐色土10YR3/1　ローム塊～粗粒を多量含む。

第565図　１号竪穴建物

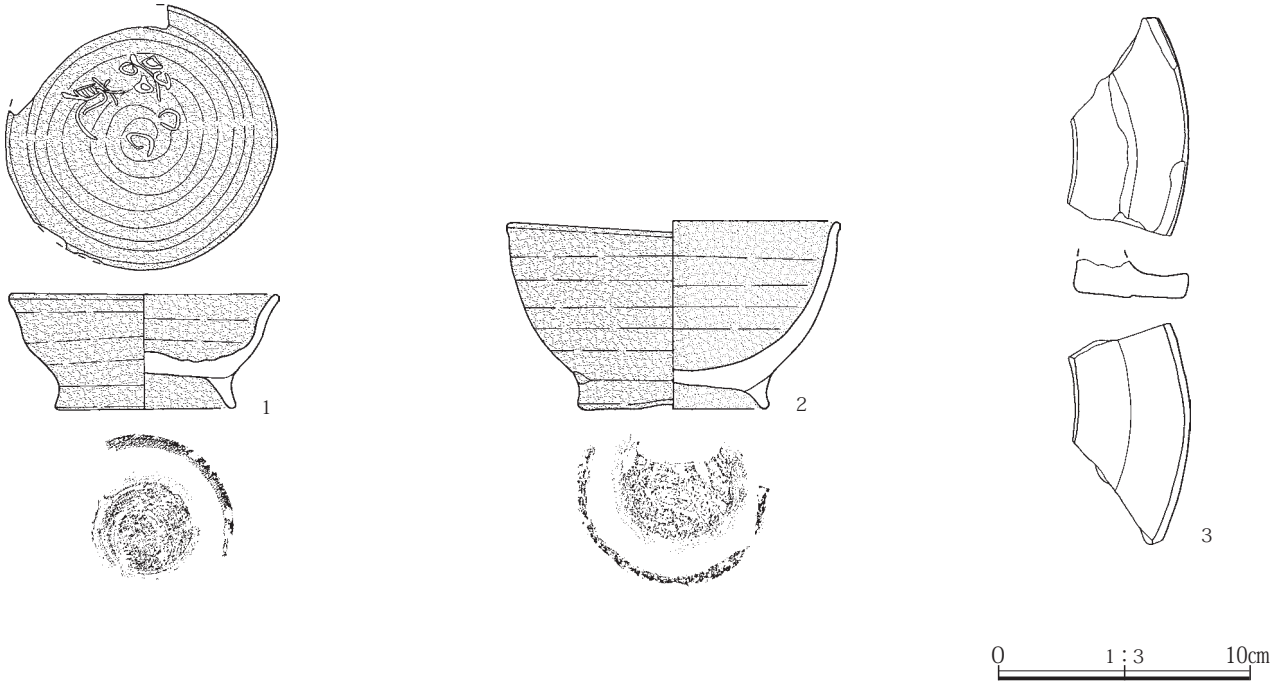

第566図　１号竪穴建物出土遺物

壁際の床面から出土したことが特筆される。なお、ここに掲載した遺物以外に、土師器の甕・壺類破片22点(151ｇ)、須恵器の杯・椀類破片10点(60ｇ)、甕・壺類破片２点(134ｇ)、剥片１点(2.2ｇ)が出土している。

所見　出土遺物から10世紀後半の竪穴建物であると考えられる。

２号竪穴建物(第567～569図､PL.248・415)

位置　Ｘ＝41,411～41,415、Ｙ＝－80,153～－80,157（２区）

形状　長方形

規模　長軸3.86m、短軸2.79m

面積　(8.184㎡)

残存壁高　0.46m

方位　Ｎ－76°－Ｅ

重複　なし

埋没土　上層は多量のAs-Cを含む黒褐色土で埋没していた。中層はやや多量のAs-C、微量の焼土粒を含む黒褐色土などで埋没していた。下層は少量のAs-C、ローム小塊～微粒、焼土粒を含む黒褐色土などで埋没していた。

カマド　東壁の中央やや南寄りに位置する。残存長は0.73m、燃焼部幅は0.31mで、壁外に0.55m燃焼部・煙道が伸びる。向かって右側の袖石はやや内側に傾いて検出されたが、長さ0.30m、幅0.17m、厚さ0.17mである。左側の袖石は検出されなかったが、掘方調査では袖の下部から袖石を据えた痕跡の可能性が考えられる浅い窪みを検出した。また、右側の側壁には２点、左側の側壁には１点の礫が残存していた。これは側壁の補強を目的としたものであると考えられる。これらの礫のうち最大のものは、長さ0.17m、幅0.10m、厚さ0.09mである。支脚は奥壁に向かってやや傾いていたものの、抜き取られずに残存していた。支脚は、長さ0.18m、幅0.12m、厚さ0.08mである。

柱穴　検出されなかった。

貯蔵穴　検出されなかった。

壁際溝　検出されなかった。

床面　床面はほぼ平坦である。ただし、南壁付近の床面は低くなっており、周囲との高低差は最大で0.10mであった。

掘方　掘方は全体的に不整形に掘り窪められており、床面からの深さは概ね0.05～0.30mであった。中央付近から検出したＰ１の規模は、長軸0.44m、短軸0.36m、深さ0.38m､形状は楕円形である。床面は少量のAs-C､ローム塊、やや多量の焼土粗粒～粒を含む黒褐色土などで貼

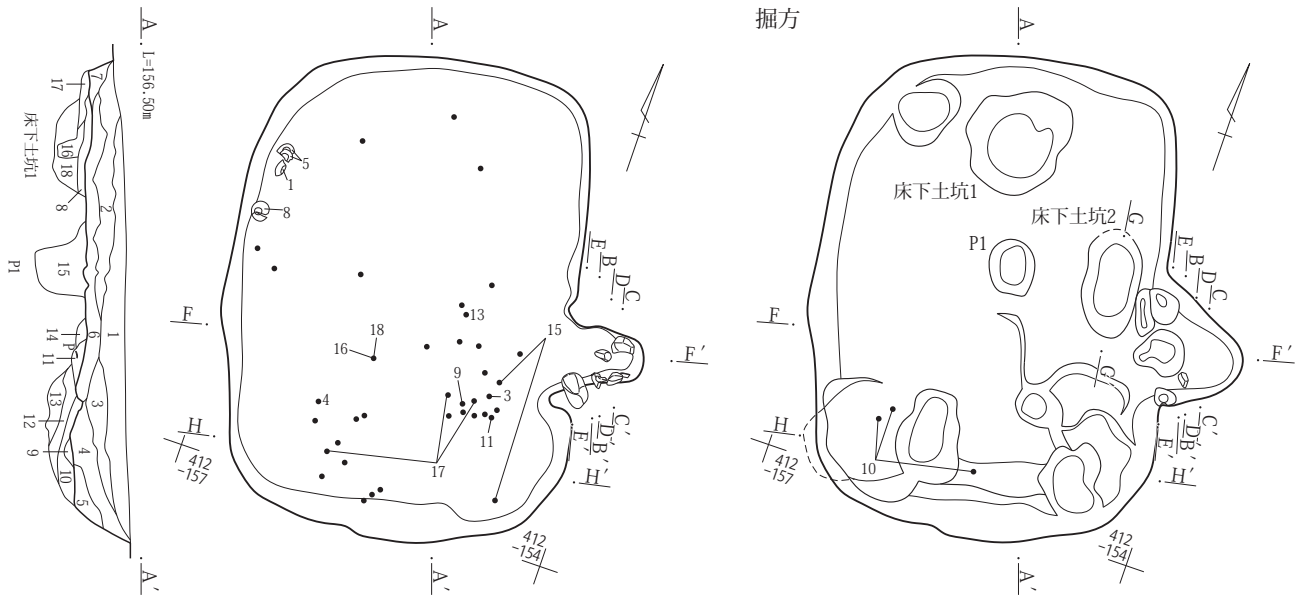

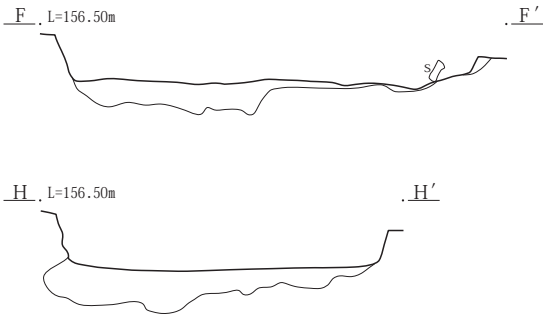

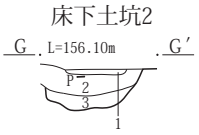

２号竪穴建物Ａ－Ａ′
1．黒褐色土10YR3/1　As-Cを多量含む。
2．黒褐色土10YR3/1　As-Cをやや多量、焼土粒を微量含む。
3．黒褐色土10YR3/1　As-Cを少量、焼土粒を微量含む。
4．黒褐色土10YR3/1　As-Cを少量、焼土粗粒～粒をやや多量含む。
5．黒褐色土10YR3/1　As-Cを微量含む。
6．黒褐色土10YR3/1　As-C、ローム小塊～微粒、焼土粒を少量含む。
7．黒褐色土10YR3/1　As-Cを微量、ローム塊を少量含む。
8．黒褐色土10YR3/1　As-Cを少量含む。
9．黒褐色土10YR3/1　As-C、焼土粗粒を少量、焼土粒をやや多量含む。
10．黒褐色土10YR3/1　As-C、ローム塊を少量、焼土粗粒～粒をやや多量含む。
11．黒褐色土10YR3/1　As-Cを微量、焼土粗粒～粒を少量含む。
12．黒褐色土10YR3/1　As-C、焼土粗粒をやや多量含む。
13．黒褐色土10YR3/1　As-Cを微量、ローム粗粒～粒をやや多量含む。
14．黒褐色土10YR3/1　As-C、焼土粒を微量、ローム粗粒をやや多量含む。
15．黒褐色土10YR3/1　ローム塊、ローム粗粒を多量含む。
16．黒褐色土10YR3/1　As-Cをごく微量、ローム小塊をやや多量含む。
17．黒褐色土10YR3/1　ローム塊を多量含む。
18．黒褐色土10YR3/1　ローム粗塊を多量含む。

２号竪穴建物床下土坑２Ｇ－Ｇ′
1．黒褐色土10YR3/1　As-Cを少量、焼土粗粒、炭化物粒をやや多量、焼土粒を多量含む。
2．黒褐色土10YR3/1　ローム塊をやや多量含む。
3．黒褐色土10YR3/1　ローム塊、灰をやや多量含む。

0　1：60　2m

第567図　２号竪穴建物

床されていた。

床下土坑　床下土坑１は北壁際に位置し、規模は長軸0.90m、短軸0.80m、深さ0.27mである。形状は不整形で、やや深い皿状に掘り込まれていた。多量のローム粗塊を含む黒褐色土で埋没していた。粘土を採取したあと人為的に埋められ、その上に貼床されたと考えられる。一方、床下土坑２は東壁際に位置し、規模は長軸(0.86m)、短軸0.44m、深さ0.34mである。形状は楕円形で、やや深い皿状に掘り込まれていた。上層がやや多量のローム塊を含む黒褐色土、下層がやや多量のローム塊、灰を含む黒褐色土で埋没していた。

出土遺物　須恵器蓋(２)・杯(３～９・14)・椀(10～13)のうち、４・９・11・13は床面付近から出土したものである。土師器甕は少なくとも４個体(15～18)が確認されており、いずれもカマド近くの床面から出土したものである。なお、ここに掲載した遺物以外に、土師器の杯・

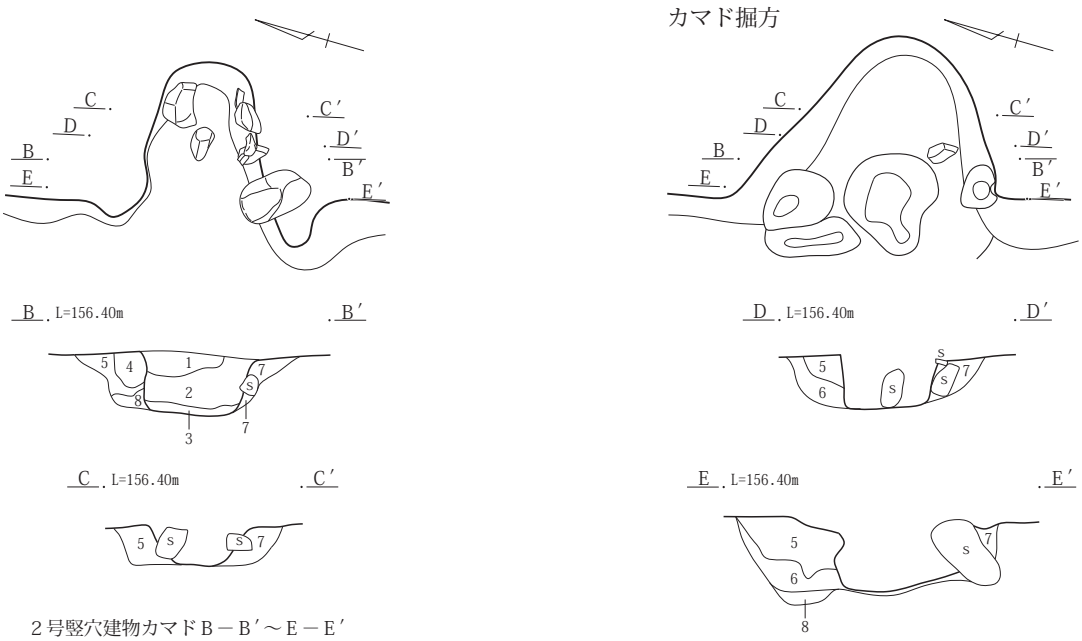

２号竪穴建物カマドＢ－Ｂ′～Ｅ－Ｅ′

1．黒褐色土10YR3/1　As-Cを少量、焼土粒をやや多量含む。
2．赤褐色土5YR4/6　焼土小塊、焼土粒を主体とする。
3．黒色土7.5YR1.7/1　炭化物粒、灰を多量含む。
4．黒褐色土10YR3/1　As-C、焼土粒を少量含む。
5．赤褐色土5YR4/6　焼土塊を主体とする。
6．黒褐色土10YR3/1　As-Cをごく微量、炭化物粒をやや多量含む。
7．黒褐色土10YR3/1　As-Cを微量、焼土粒を少量含む。
8．黒褐色土10YR3/1　As-Cを微量、焼土粒を少量含む。

0　1：30　1m

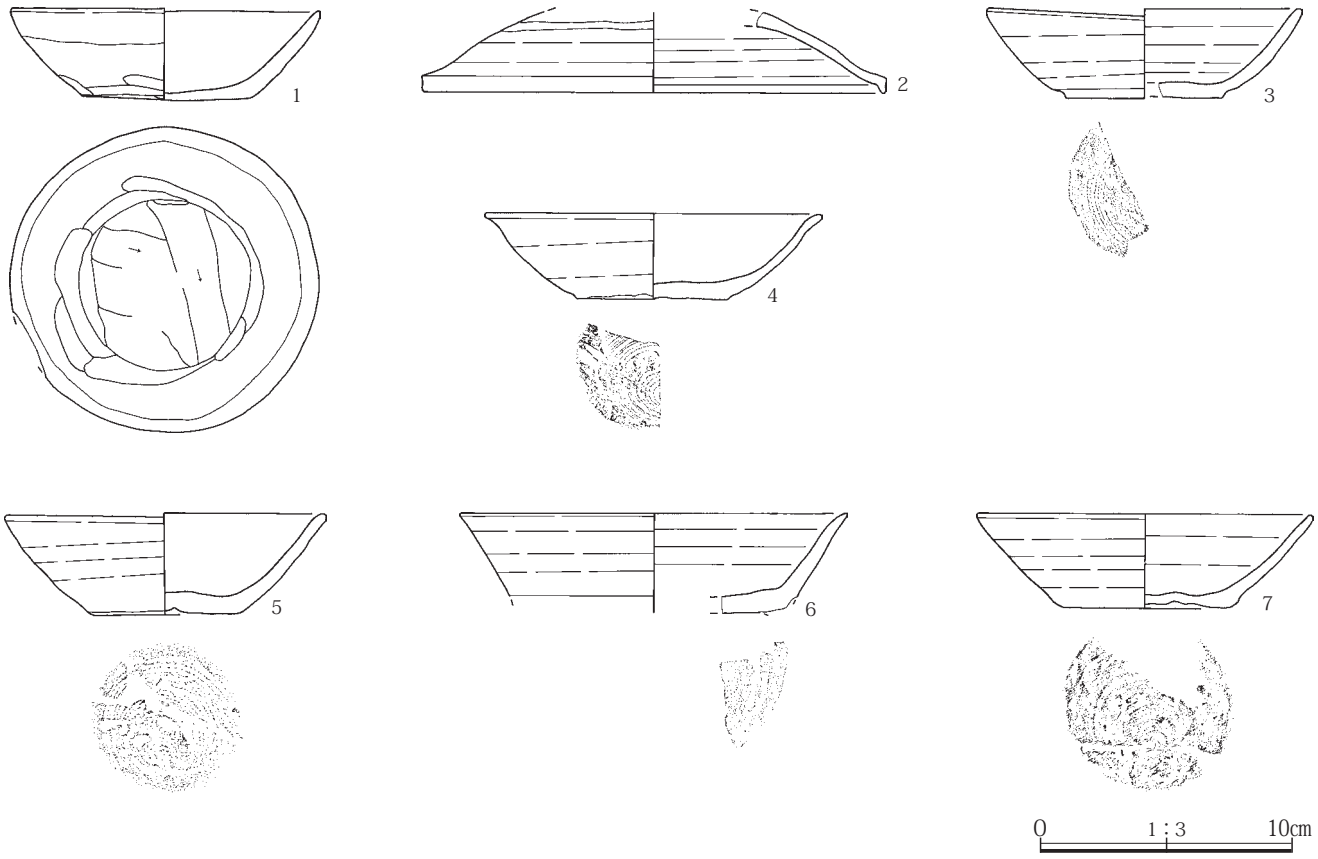

0　1：3　10cm

第568図　２号竪穴建物カマドと出土遺物（１）

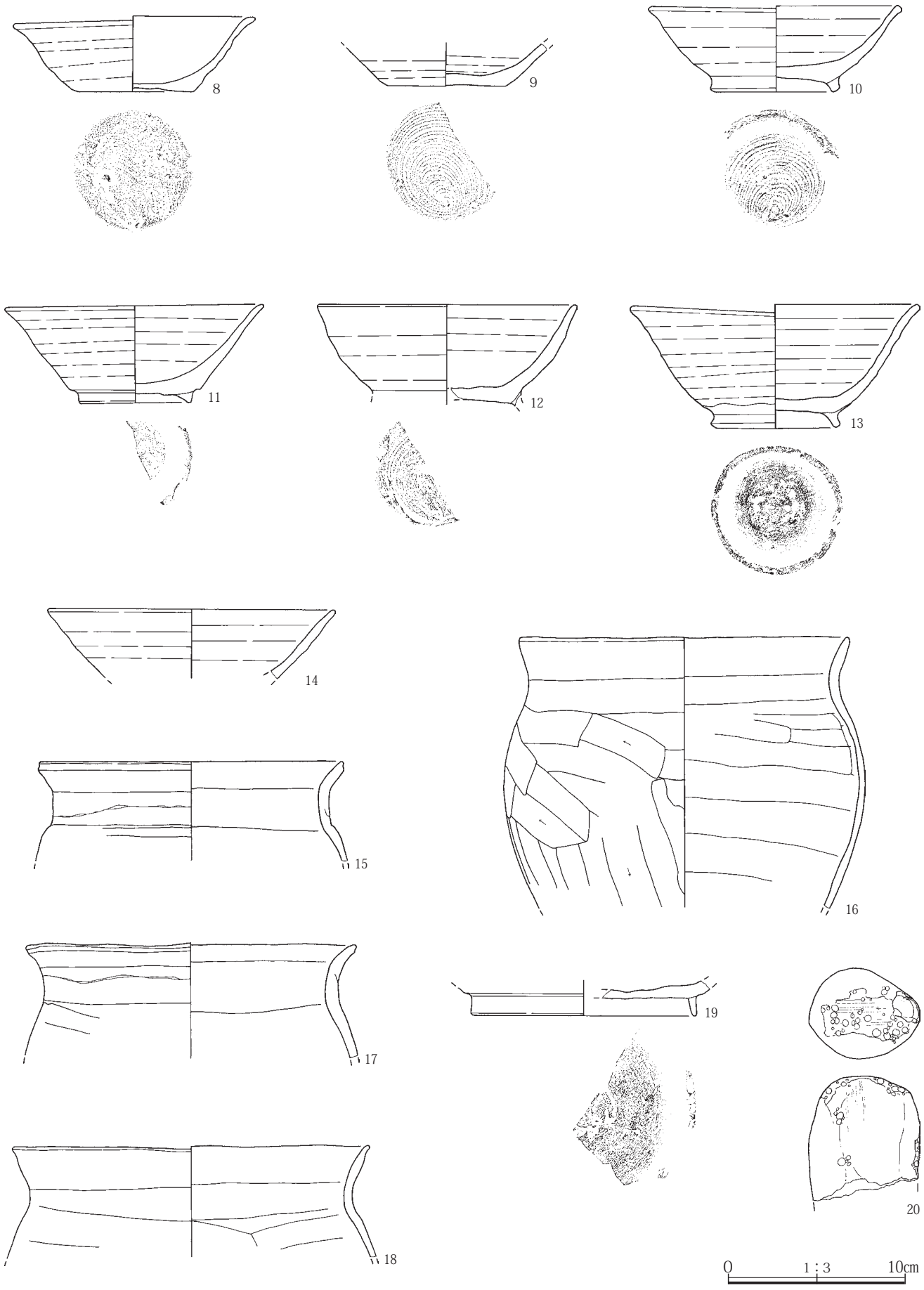

第569図　２号竪穴建物出土遺物（２）

椀類破片１点（５ｇ）、甕・壺類破片316点(2,625ｇ)、須恵器の杯・椀類破片171点(1,575ｇ)、甕・壺類破片26点(850ｇ)、剝片１点(3.5ｇ)が出土している。

所見　出土遺物から９世紀第４四半期の竪穴建物であると考えられる。

３号竪穴建物(第570～572図､PL.248・415・416)

位置　Ｘ＝41,405～41,410、Ｙ＝－80,186～－80,190（２区）

形状　長方形

規模　長軸4.01m、短軸3.30m

面積　(10.564㎡)

残存壁高　0.32m

方位　Ｎ－65°－Ｅ

重複　４号土坑と重複し、３号竪穴建物が新しい。

埋没土　上層はやや多量のAs-Cを含む黒褐色土で埋没していた。中層はやや多量のAs-C、少量の焼土塊、炭化物粒を含む黒褐色土で埋没していた。下層は微量のAs-C、焼土粒を含む黒褐色土などで埋没していた。

カマド　東壁の南東隅寄りに位置する。残存長は0.37m、燃焼部幅は0.31mで、壁外に0.33m燃焼部・煙道が伸びる。土地改良によって大部分が削平されていたことから、詳細は不明である。

柱穴　Ｐ２は南西隅、Ｐ３は北西隅に位置し、規模(長軸×短軸×深さ)は、Ｐ２が0.68×0.61×0.20m、Ｐ３が0.95×0.72×0.26mである。形状はいずれも浅い皿状の楕円形で、柱穴とは考えられない。どちらも、少量のAs-C、やや多量のローム塊を含む黒褐色土で埋没していた。これらは古い貯蔵穴の可能性も考えられるが、詳細は不明である。

貯蔵穴（Ｐ１）　貯蔵穴は調査時にはＰ１として調査されたが、整理の段階で貯蔵穴とした。南東隅に位置し、規模は長軸0.64m、短軸0.43m、深さ0.29m、形状は楕円形である。上層は非常に多量のローム塊を含む黒褐色土、下層は少量のAs-Cを含む黒褐色土で埋没していた。竪穴建物の廃絶時に人為的に埋められた可能性が考えられる。

壁際溝　北東隅付近と西壁で、幅0.18～0.29m、深さ0.03～0.09mの壁際溝を検出した。微量のAs-C、少量のローム粒を含む黒褐色土で埋没していたが、竪穴部の埋没土と区別がつかなかったことから、使用時には埋められずに溝状になっていた可能性が考えられる。

床面　床面はほぼ平坦であるが、中央から南壁付近にかけて低くなっており、高低差は最大で0.10mであった。これは床下土坑の影響による経年変化であると考えられる。

掘方　掘方は全体的に不整形に掘り窪められており、床面からの深さは概ね0.05～0.15mであった。床面は非常に多量のローム塊を含む黒褐色土や黒色土などで貼床されていた。

床下土坑　３基の床下土坑はいずれも中央付近に位置し、規模(長軸×短軸×深さ)は、床下土坑１が1.24×1.17×0.42m、床下土坑２が0.68×0.61×0.53m、床下土坑３が1.07×0.51×0.26mである。形状は円形や楕円形に近い不整形で、いずれも浅い皿状に掘り込まれていた。床下土坑１・２の埋没土は不明である。床下土坑３は非常に多量のローム塊を含む黒色土で埋没していた。粘土を採取したあと人為的に埋められ、その上に貼床されたと考えられる。

出土遺物　灰釉陶器（７～11)のうち８・10は南壁寄りの床面から、11は床下土坑１の埋没土中から出土したものである。貯蔵穴内からは、須恵器椀（２・６）や羽釜(14)が出土している。なお、ここに掲載した遺物以外に、土師器の杯・椀類破片２点(25ｇ)、甕・壺類破片79点(405ｇ)、須恵器の杯・椀類破片57点(724ｇ)、甕・壺類破片73点(2,390ｇ)が出土している。

所見　南西隅の角が２か所確認できることや、西側の壁際溝が西壁から離れていることなどから、２棟の竪穴建物が重複している可能性が考えられる。その場合、本竪穴建物の西側に重複する竪穴建物は、本竪穴建物より古く、床面の高さはほぼ同じ、方位はＮ－75°－Ｅ、長軸は3.44mであると考えられる。出土遺物から10世紀第１四半期の竪穴建物であると考えられる。

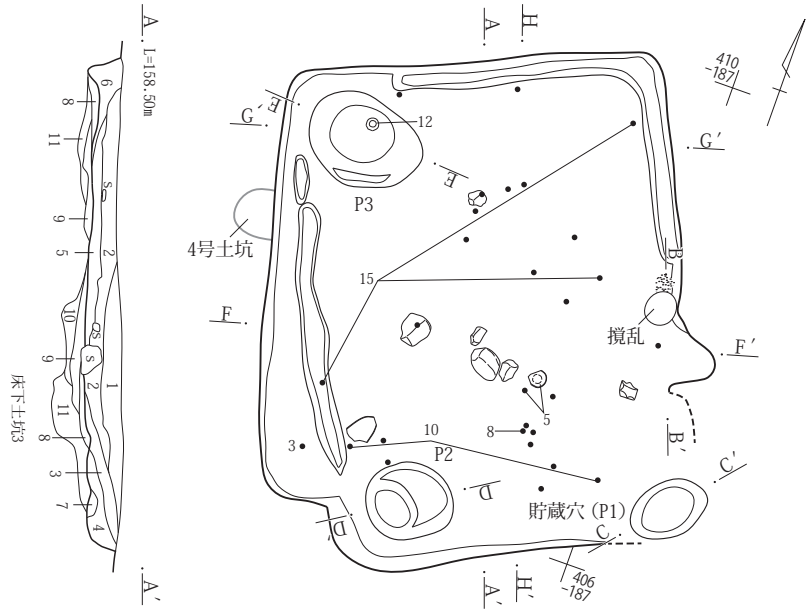

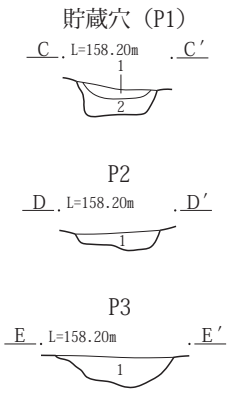

３号竪穴建物Ａ－Ａ′
1．黒褐色土10YR3/1　As-Cをやや多量含む。
2．黒褐色土10YR3/1　As-Cをやや多量、焼土塊、炭化物粒を少量含む。
3．黒褐色土10YR3/1　As-Cを少量、ローム粒をやや多量含む。
4．黒褐色土10YR3/1　As-Cを少量、黒色土塊をやや多量含む。
5．黒褐色土10YR3/1　As-C、焼土粒を微量含む。
6．黒褐色土10YR3/1　As-Cを微量、ローム粒を少量含む。
7．黒褐色土10YR3/1　As-Cを微量、ローム微粒をやや多量含む。
8．黒褐色土10YR3/1　ローム塊を多量含む。
9．黒褐色土10YR3/1　ローム塊を非常に多量含む。
10．黒褐色土10YR3/1　As-C、焼土塊、炭化物粒を少量含む。
11．黒色土10YR2/1　ローム塊を非常に多量含む。

３号竪穴建物貯蔵穴（Ｐ１）Ｃ－Ｃ′
1．黒褐色土10YR3/1　ローム塊を非常に多量含む。
2．黒褐色土10YR3/1　As-Cを少量含む。

３号竪穴建物Ｐ２・Ｐ３Ｄ－Ｄ′・Ｅ－Ｅ′
1．黒褐色土10YR3/1　As-Cを少量、ローム塊をやや多量含む。

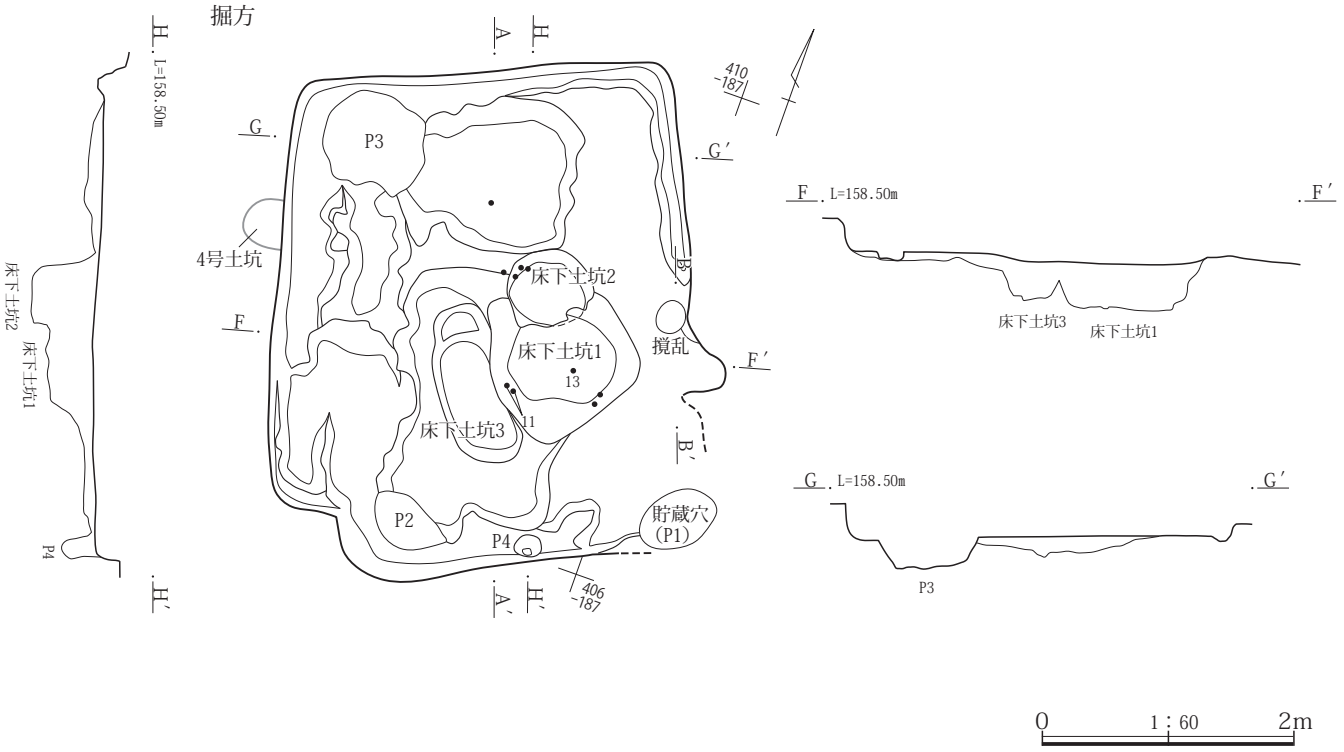

第570図　３号竪穴建物

カマド掘方

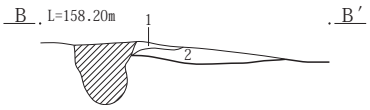

３号竪穴建物カマドＢ－Ｂ′
１．暗褐色土10YR3/3　As-Cを少量、焼土粒をやや多量含む。
２．黒褐色土10YR3/1　As-Cをごく微量、焼土塊、炭化物粒を少量含む。

0　1：30　1m

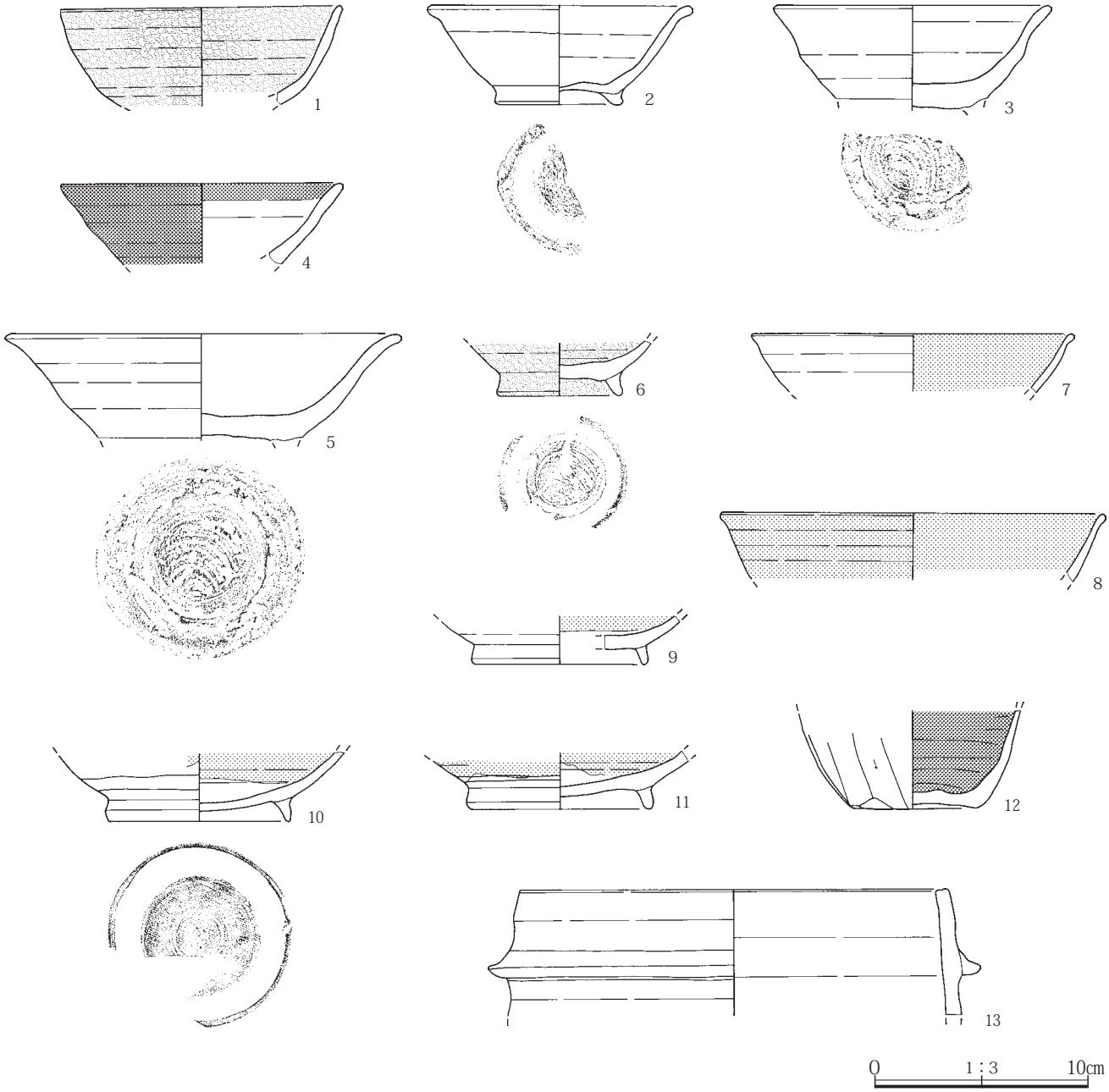

0　1：3　10cm

第571図　３号竪穴建物カマドと出土遺物（１）

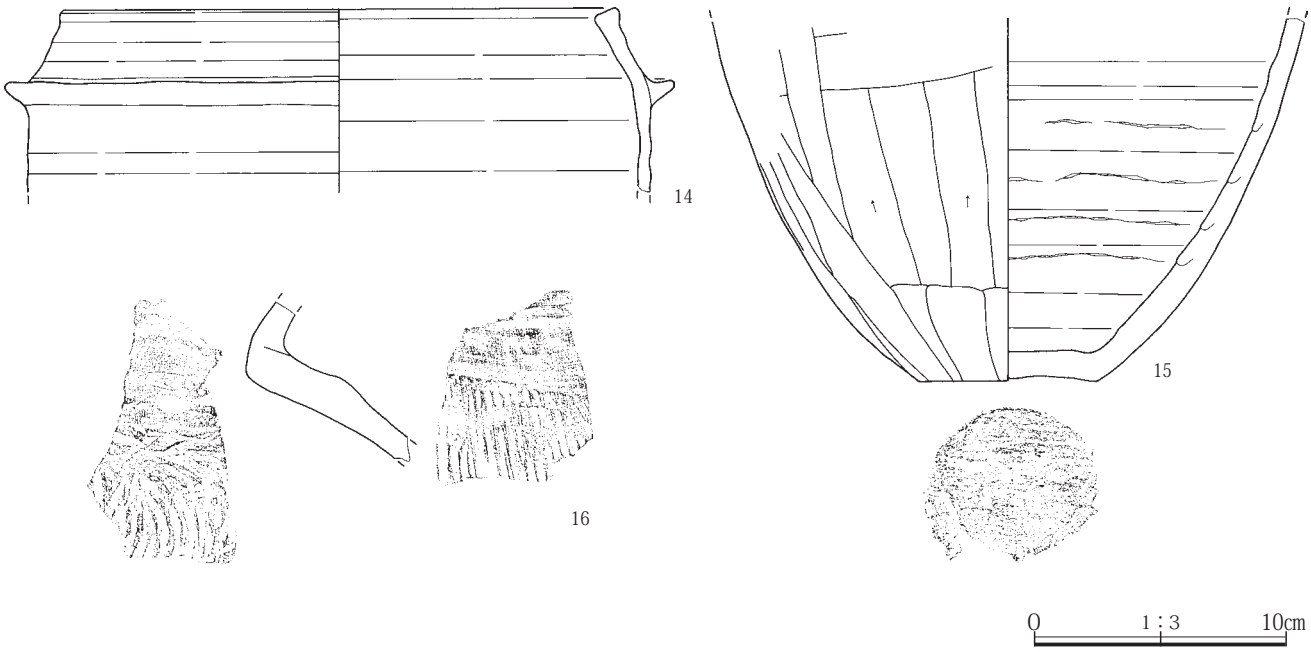

第572図　３号竪穴建物出土遺物（２）

４号竪穴建物（第573～575図、PL.248・249・416）

位置　X＝41,400～41,405、Y＝－80,185～－80,189（２区）

形状　正方形

規模　長軸3.78m、短軸3.76m

面積　（12.692㎡）

残存壁高　0.47m

方位　N－116°－W

重複　11号土坑と重複し、４号竪穴建物が古い。

埋没土　少量のAs-C、やや多量のローム塊～粒、黒色土塊を含む黒褐色土などで埋没していた。

カマド　西壁の中央やや南寄りに位置する。残存長は0.94m、燃焼部幅は0.25mで、燃焼部・煙道は残存していた範囲では壁外には伸びない。両袖と奥壁は、床下土坑から採取されたと思われる粘土によって構築されていた。両袖とも比較的よく残存していたが、袖石は検出されなかった。また、支脚は本竪穴建物の廃絶時に抜き取られたと考えられるが、抜き取りを示す痕跡は確認できなかった。燃焼部には杯が伏せた状態で置かれていた。

柱穴　４基のピットの規模（長軸×短軸×深さ）は、Ｐ２が1.10×0.95×0.45m、Ｐ３が0.60×0.55×0.14m、Ｐ４が0.33×0.25×0.10m、Ｐ５が0.37×0.30×0.29m、形状はＰ２・Ｐ４が不整形、それ以外はいずれも楕円形である。Ｐ２の上層は少量のAs-C、ローム塊を含む黒褐色土、下層は少量のAs-C、ローム粗粒を含む黒褐色土で埋没していた。Ｐ３は多量のローム塊を含む黒褐色土で埋没していた。いずれも人為的な埋没と考えられる。Ｐ４・Ｐ５の埋没土については不明である。このうちＰ２は粘土採掘の痕跡、Ｐ３は古い貯蔵穴である可能性が考えられる。Ｐ４・Ｐ５については、どのような機能を有していたかは不明である。これらはいずれも主柱穴ではなく、本竪穴建物の主柱穴は掘方調査で検出したＰ６～Ｐ９である可能性が高いと考えられる。

貯蔵穴（Ｐ１）　貯蔵穴は調査時にはＰ１として調査されたが、整理の段階で貯蔵穴とした。南西隅に位置し、規模は長軸0.71m、短軸0.59m、深さ0.79m、形状は楕円形である。上層は少量のAs-C、炭化物粒、やや多量のローム塊を含む黒褐色土、下層はやや多量のローム塊～微粒を含む黒褐色土で埋没していた。竪穴建物の廃絶時に人為的に埋められたと考えられる。

壁際溝　検出されなかった。

床面　床面はほぼ平坦であるが、貯蔵穴の周囲は周堤状に高くなっており、高低差は最大で0.06mであった。

掘方　掘方は不整形に掘り窪められており、床面からの深さは概ね0.05～0.30mであった。主柱穴の可能性が考えられる４基のピットの規模（長軸×短軸×深さ）は、Ｐ

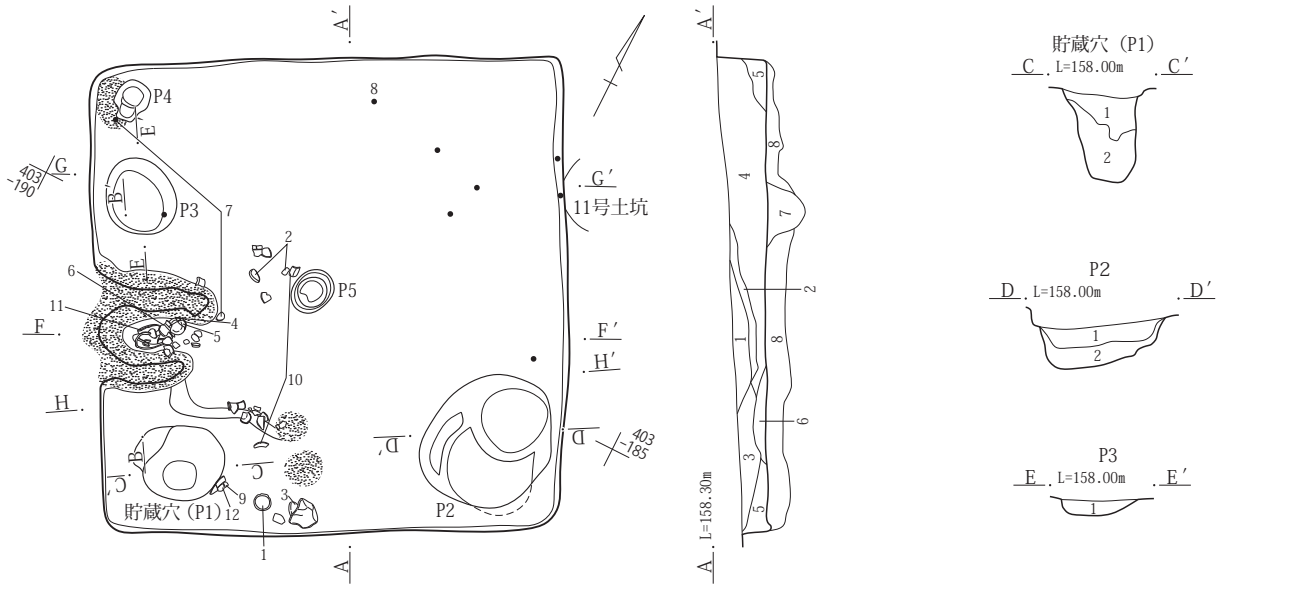

4号竪穴建物Ａ－Ａ′
1．黒褐色土10YR3/1　As-Cをやや多量含む。
2．黒色土10YR2/1　As-Cをやや多量含む。
3．黒褐色土10YR3/1　As-Cを少量含む。
4．黒褐色土10YR3/1　As-Cを少量、ローム塊～粒、黒色土塊をやや多量含む。
5．黒褐色土10YR3/1　As-Cを微量含む。
6．黒褐色土10YR3/1　ローム微粒を多量含む。
7．黒褐色土10YR3/1　ローム塊～粒を多量含む。
8．黒褐色土10YR3/1　ローム塊を多量含む。

4号竪穴建物貯蔵穴（Ｐ１）Ｃ－Ｃ′
1．黒褐色土10YR3/1　As-C、炭化物粒を少量、ローム塊をやや多量含む。
2．黒褐色土10YR3/1　ローム塊～微粒をやや多量含む。

4号竪穴建物Ｐ２Ｄ－Ｄ′
1．黒褐色土10YR3/1　As-C、ローム塊を少量含む。
2．黒褐色土10YR3/1　As-C、ローム粗粒を少量含む。

4号竪穴建物Ｐ３Ｅ－Ｅ′
1．黒褐色土10YR3/1　ローム塊を多量含む。

掘方

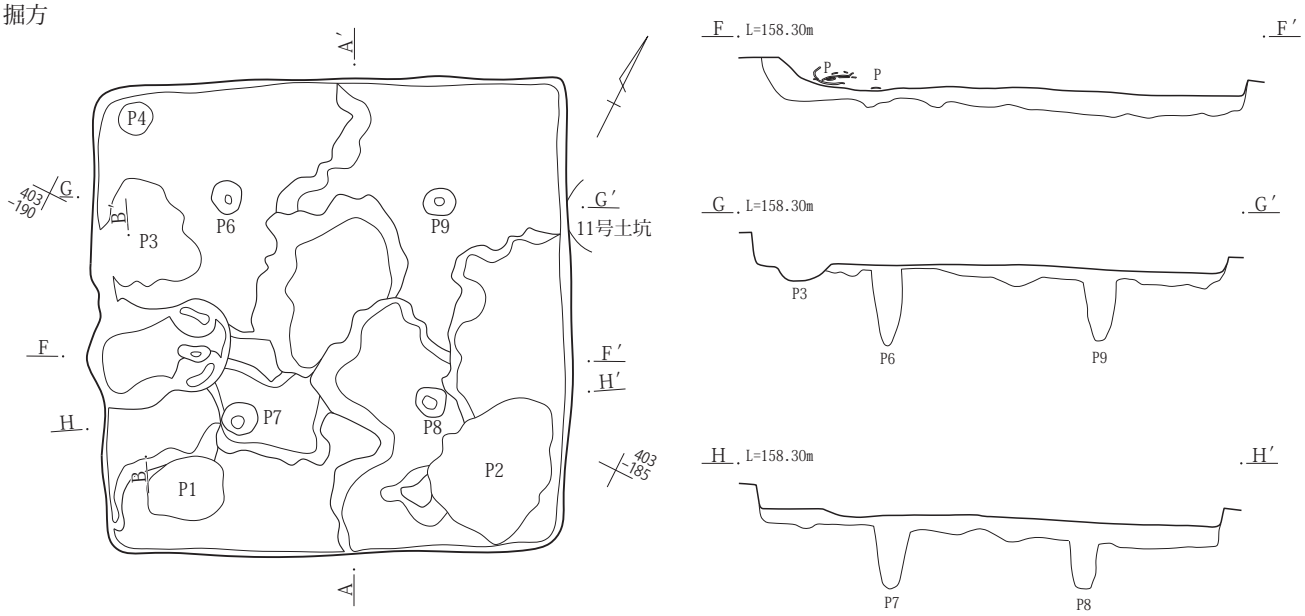

第573図　4号竪穴建物

カマド掘方

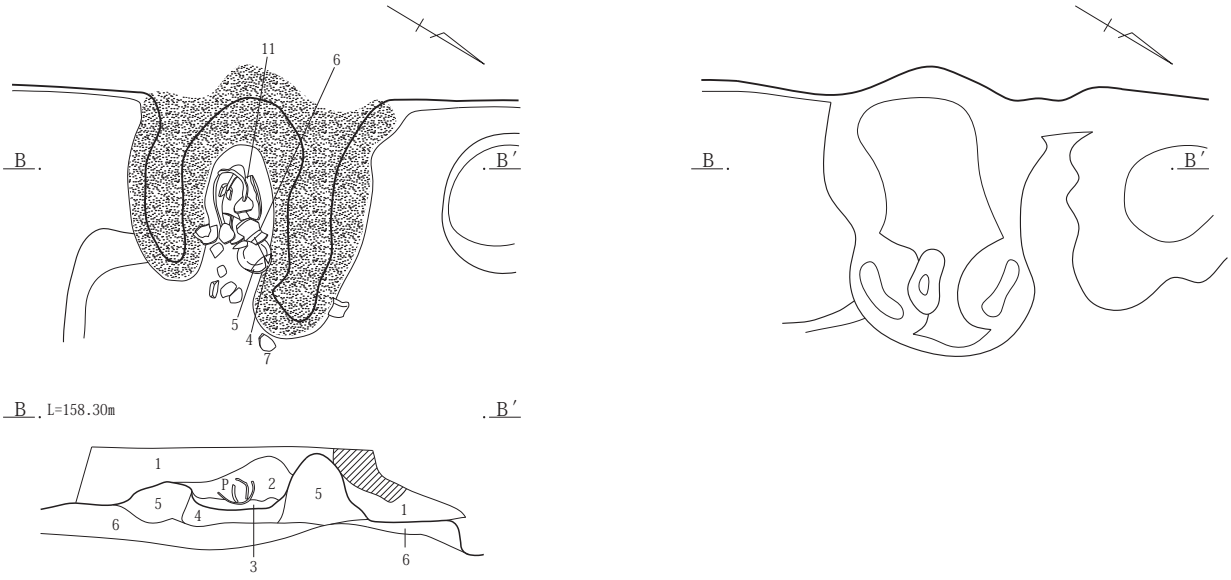

４号竪穴建物カマドＢ－Ｂ′
１．黒褐色土10YR3/1　As-Cを少量、ローム塊～粒をやや多量含む。
２．黒褐色土10YR3/1　ローム塊、焼土塊を多量含む。
３．赤褐色土5YR4/6　焼土塊を主体とし、ローム粒、炭化物粒をやや多量含む。
４．黒褐色土10YR3/1　As-Cを微量、焼土塊をやや多量含む。
５．にぶい黄褐色土10YR5/4　ローム塊を主体とする。
６．黒褐色土10YR3/1　ローム塊を多量含む。

0　1：30　1m

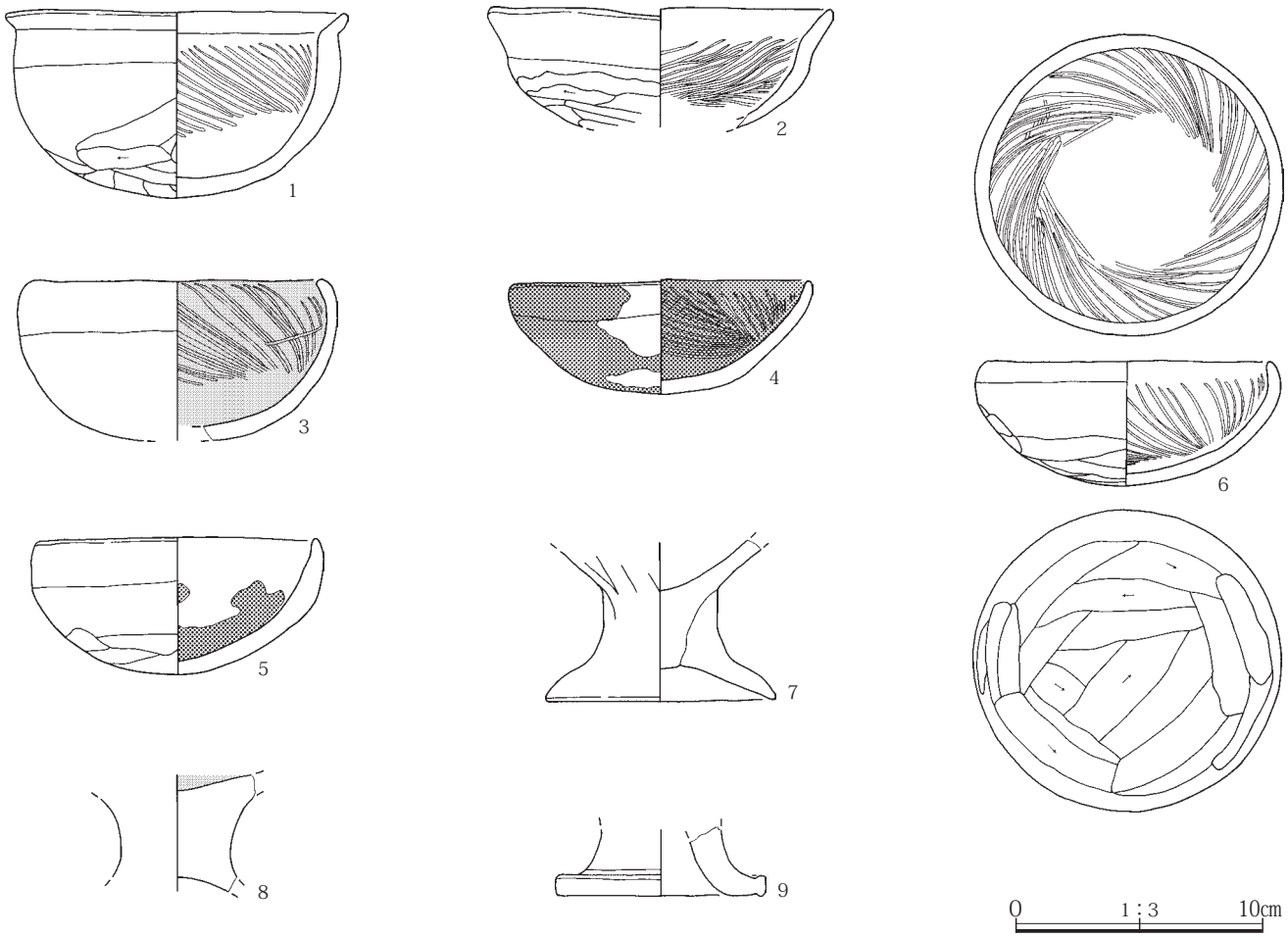

0　1：3　10cm

第574図　４号竪穴建物カマドと出土遺物（１）



第575図　４号竪穴建物出土遺物（２）

６が0.27×0.24×0.62m、Ｐ７が0.28×0.25×0.44m、Ｐ８が0.24×0.23×0.41m、Ｐ９が0.25×0.21×0.49m、形状はいずれも楕円形である。床面は多量のローム塊を含む黒褐色土で、全体がほぼ均質に貼床されていた。

床下土坑　検出されなかった。

出土遺物　土師器杯（１）は、貯蔵穴脇の床面に正位で置かれていたものである。また、カマド内には土師器杯（４～６）が逆位に重ねた状態で置かれていた。土師器甕は少なくとも３個体(10～12)が確認されており、このうち11はカマド内から横転した状態で出土したものである。なお、ここに掲載した遺物以外に、縄文土器１点、土師器の甕・壺類破片114点(2,610ｇ)、須恵器の甕・壺類破片21点(920ｇ)が出土している。このうち縄文土器(中期中葉)の胴部破片については、遺構外出土遺物として掲載した。

所見　出土遺物から５世紀中葉の竪穴建物であると考えられる。

５号竪穴建物(第576・577図、PL.249・250・417)

位置　Ｘ＝41,458～41,460、Ｙ＝－80,177～－80,179（１区）

形状　調査範囲が限定的であることから、形状は不明である。

規模　長軸(2.11m)、短軸(2.00m)

面積　(1.724㎡)

残存深度　0.30m

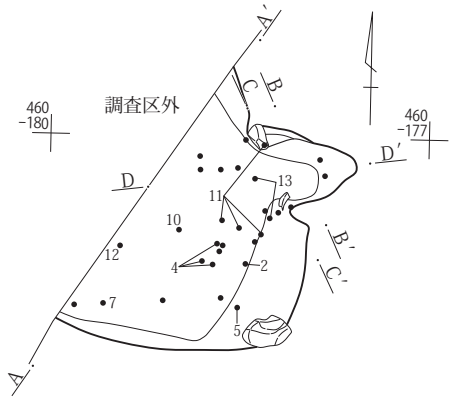

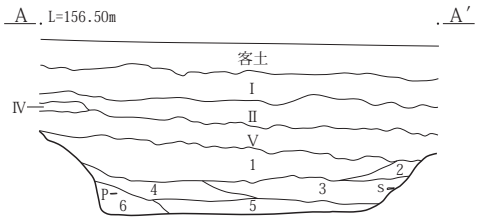

５号竪穴建物Ａ－Ａ′
Ⅰ．暗褐色土10YR3/3　現代の耕作土。
Ⅱ．黒褐色土10YR3/2　As-Aを含む。
Ⅳ．黒褐色土10YR3/2　As-Bを含む。
Ⅴ．黒色土10YR2/1　As-Cを含む。
１．黒褐色土10YR3/1　As-Cをやや多量、焼土粒を少量、炭化物粒を微量含む。
２．黒褐色土10YR3/1　As-Cを少量、焼土粒をやや多量含む。
３．黒褐色土10YR3/1　As-Cをやや多量、焼土粒、炭化物粒を微量含む。
４．黒褐色土10YR3/1　As-C、焼土粒を少量含む。
５．黒褐色土10YR3/1　As-C、焼土塊～粒を少量含む。
６．黒褐色土10YR3/1　As-Cを少量含む。

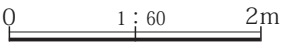

カマド掘方

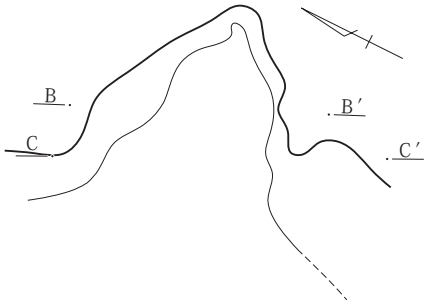

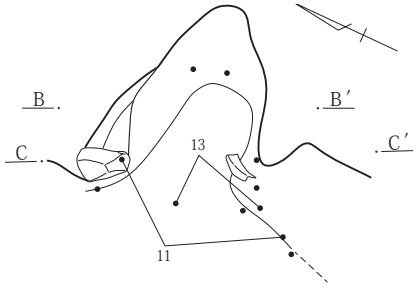

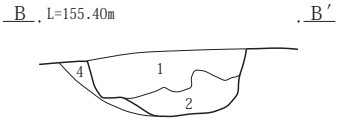

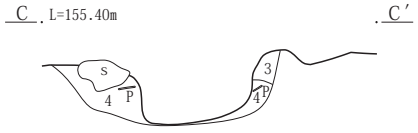

５号竪穴建物カマドＢ－Ｂ′・Ｃ－Ｃ′
１．黒褐色土10YR3/1　As-C、焼土粒を少量含む。
２．黒褐色土10YR3/1　ローム塊、焼土粒を多量含む。
３．黒褐色土10YR3/1　As-Cを微量、焼土粒、炭化物粒をやや多量含む。
４．黒褐色土10YR3/1　As-C、焼土粒を少量、ローム塊をやや多量含む。

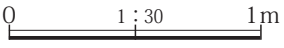

第576図　５号竪穴建物・カマド

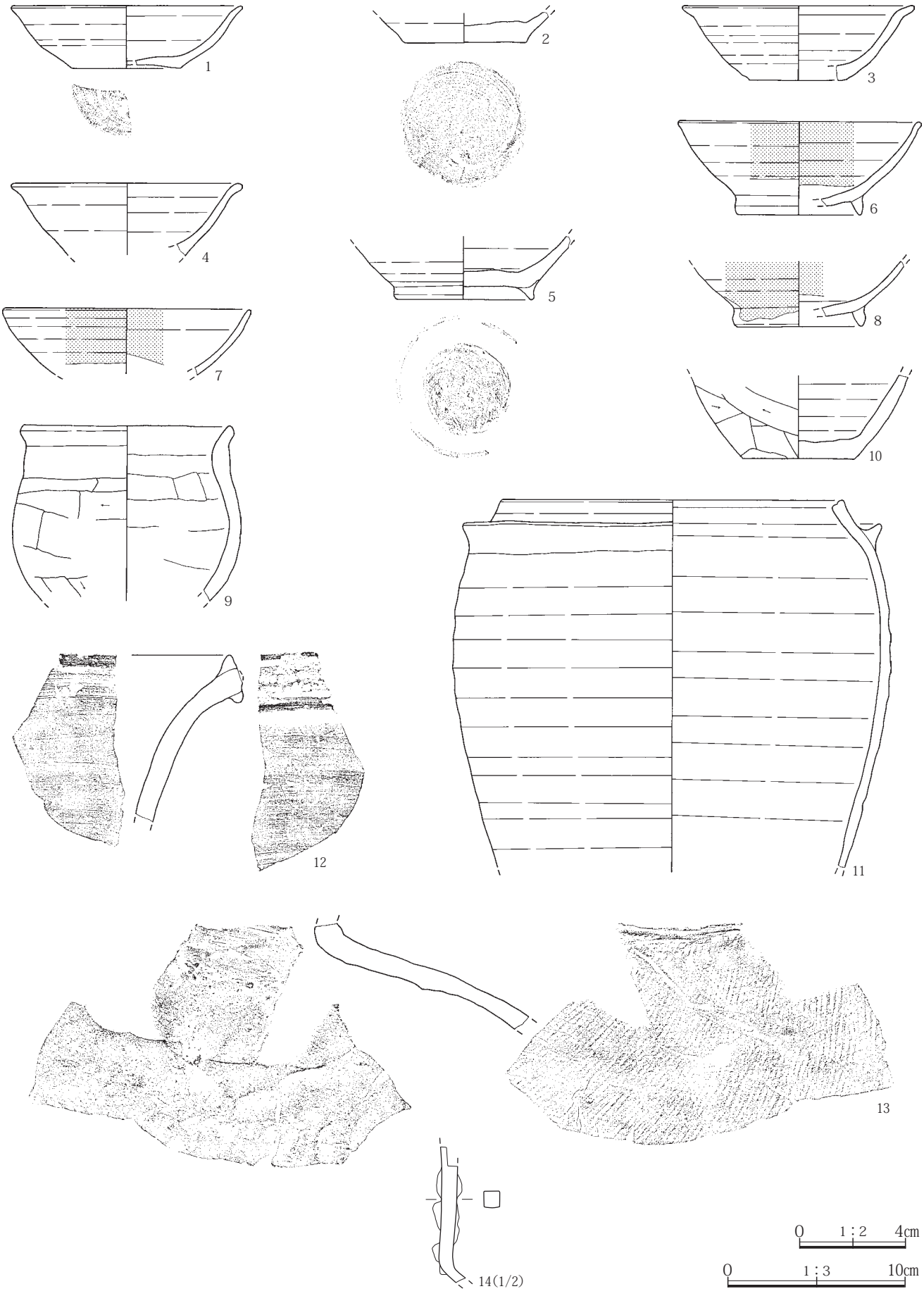

第577図　５号竪穴建物出土遺物

方位　Ｎ－82°－Ｅ

重複　なし

埋没土　上層はやや多量のAs-C、少量の焼土粒、微量の炭化物粒を含む黒褐色土で埋没していた。中層は少量のAs-C、焼土粒を含む黒褐色土などで埋没していた。下層は少量のAs-C、焼土塊～粒を含む黒褐色土などで埋没していた。

カマド　東壁の南東隅寄りに位置する。残存長は0.76m、燃焼部幅は0.28mで、壁外に0.69m燃焼部・煙道が伸びる。向かって左側の側壁には、長さ0.21m、幅0.13m、厚さ0.12mの礫が置かれていたが、これはカマドの構築材であると考えられる。袖石は検出されなかった。また、支脚は本竪穴建物の廃絶時に抜き取られたと考えられるが、抜き取りを示す痕跡は確認できなかった。

柱穴　検出されなかった。

貯蔵穴　検出されなかった。

壁際溝　検出されなかった。

床面　調査範囲の床面はほぼ平坦である。

掘方　カマドの下部を除いて掘方は存在しなかった。

床下土坑　検出されなかった。

出土遺物　須恵器椀(４)、土師器小型甕(10)、羽釜(11)、須恵器甕(13)は床面に近い位置から出土しているが、それ以外の遺物はいずれも埋没土中から出土したものである。なお、ここに掲載した遺物以外に、土師器の甕・壺類破片97点(860ｇ)、須恵器の杯・椀類破片51点(298ｇ)、甕・壺類破片10点(1,280ｇ)、敲石１点(281.1ｇ)、剝片１点(5.1ｇ)が出土している。

所見　出土遺物から10世紀第２四半期の竪穴建物であると考えられる。

６号竪穴建物(第578・579図、PL.250・417)

位置　Ｘ＝41,454～41,457、Ｙ＝－80,176～－80,179(１区)

形状　長方形

規模　長軸(3.18m)、短軸2.85m

面積　(7.215㎡)

残存壁高　0.35m

方位　Ｎ－22°－Ｗ

重複　７号竪穴建物と重複し、６号竪穴建物が新しい。また、13号土坑と重複し、６号竪穴建物が古い。

埋没土　上層は多量のAs-C、微量の焼土粒を含む黒褐色土で埋没していた。下層は少量のAs-C、炭化物粒を含む黒褐色土や、少量のAs-C、ローム小塊～粗粒を含む黒褐色土で埋没していた。

カマド　検出されなかった。ただし、南東隅の壁外に焼土が集中する範囲があり、ここが本竪穴建物のカマドであった可能性が考えられる。

柱穴　検出されなかった。

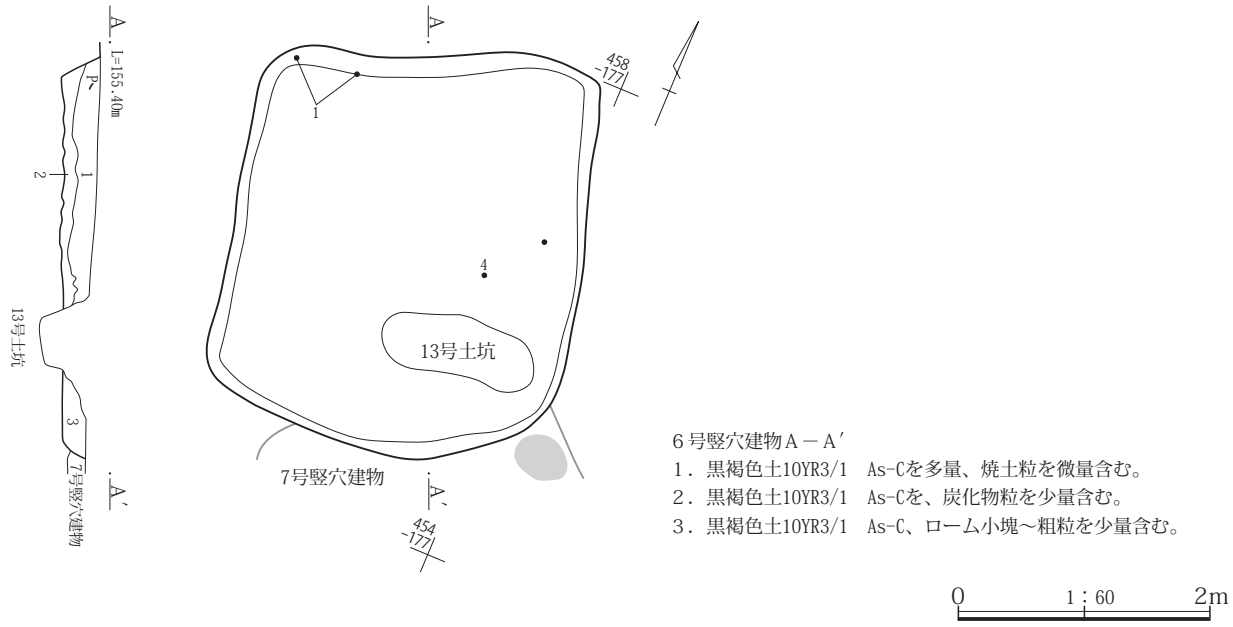

第578図　６号竪穴建物

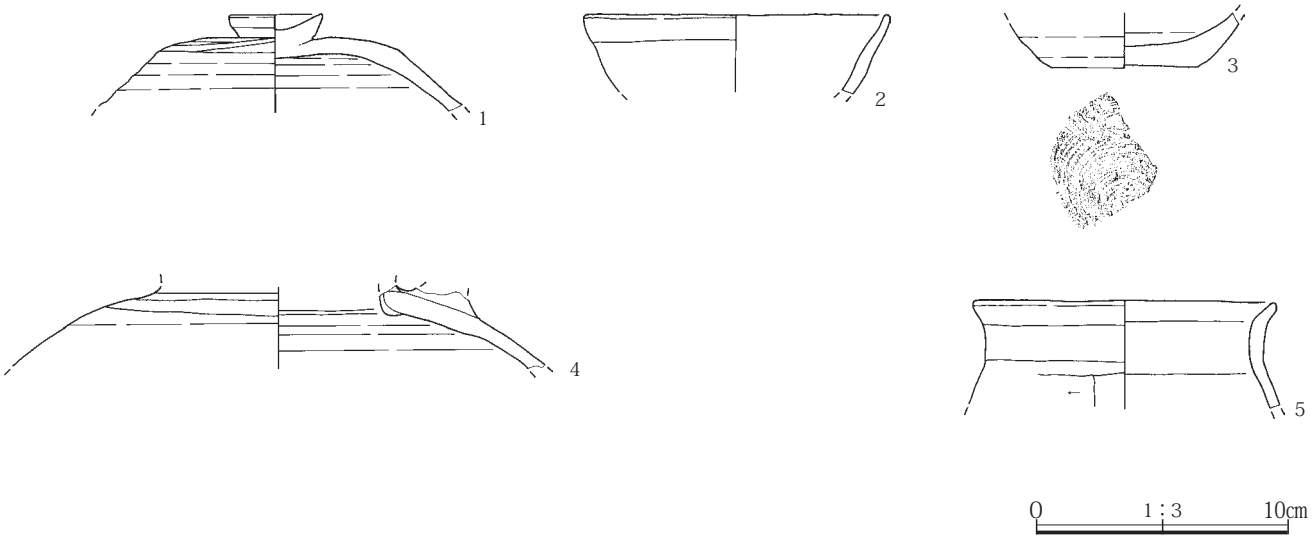

第579図　６号竪穴建物出土遺物

貯蔵穴　検出されなかった。

壁際溝　検出されなかった。

床面　床面は部分的に凹凸が見られるものの、全体的にはほぼ平坦である。

掘方　地山を床面としており掘方は存在しなかった。

床下土坑　検出されなかった。

出土遺物　ここに掲載した遺物は、いずれも埋没土中から出土したものである。なお、ここに掲載した遺物以外に、土師器の杯・椀類破片74点(280ｇ)、甕・壺類破片41点(309ｇ)、須恵器の杯・椀類破片90点(553ｇ)、甕・壺類破片24点(590ｇ)が出土している。

所見　出土遺物から９世紀後半の竪穴建物であると考えられる。

７号竪穴建物(第580図､PL.250)

位置　Ｘ＝41,453～41,455、Ｙ＝－80,176～－80,178(１区)

形状　調査範囲が限定的であることから、形状は不明である。

規模　長軸(2.50m)、短軸(0.78m)

面積　(1.116㎡)

残存壁高　0.35m

方位　Ｎ－60°－Ｅ

重複　６号竪穴建物と重複し、７号竪穴建物が古い。

埋没土　少量のAs-C、ローム粗粒を含む黒褐色土などで埋没していた。また、北東壁付近は、多量のローム塊、焼土塊～粒を含む黒褐色土で埋没していたが、これはカマドが崩れたものである可能性が考えられる。

カマド　検出されなかった。ただし、北東壁付近からは多量の焼土塊～粒が出土しており、カマドはこの北東壁の中央付近に存在していた可能性が考えられる。

柱穴　検出されなかった。

貯蔵穴　検出されなかった。

壁際溝　検出されなかった。

床面　床面はほぼ平坦である。

掘方　床下土坑１の周囲と焼土下の浅い窪みを除いて、掘方は存在しなかった。焼土下の浅い窪みの規模は、長軸0.46m、短軸0.34m、深さ0.06m、形状は楕円形である。これは重複する６号竪穴建物のカマド掘方である可能性が考えられる。

床下土坑　床下土坑１は北西隅付近に位置し、規模は長軸0.67m、短軸(0.26m)、深さ0.26mである。形状は調査範囲が限られていたことから不明であるが、やや深い皿状であると推測できる。少量のAs-C、やや多量のローム塊を含む黒褐色土で埋没していた。人為的に埋められ、その上面がそのまま床面とされたと考えられる。底面が下位に存在する粘土層まで達していないことから、粘土採取を目的に掘られたものであるとは考えられない。

出土遺物　須恵器甕(１)を掲載した。なお、ここに掲載した以外に出土遺物はない。

所見　６号竪穴建物との重複関係から、９世紀後半以前の竪穴建物であると考えられる。

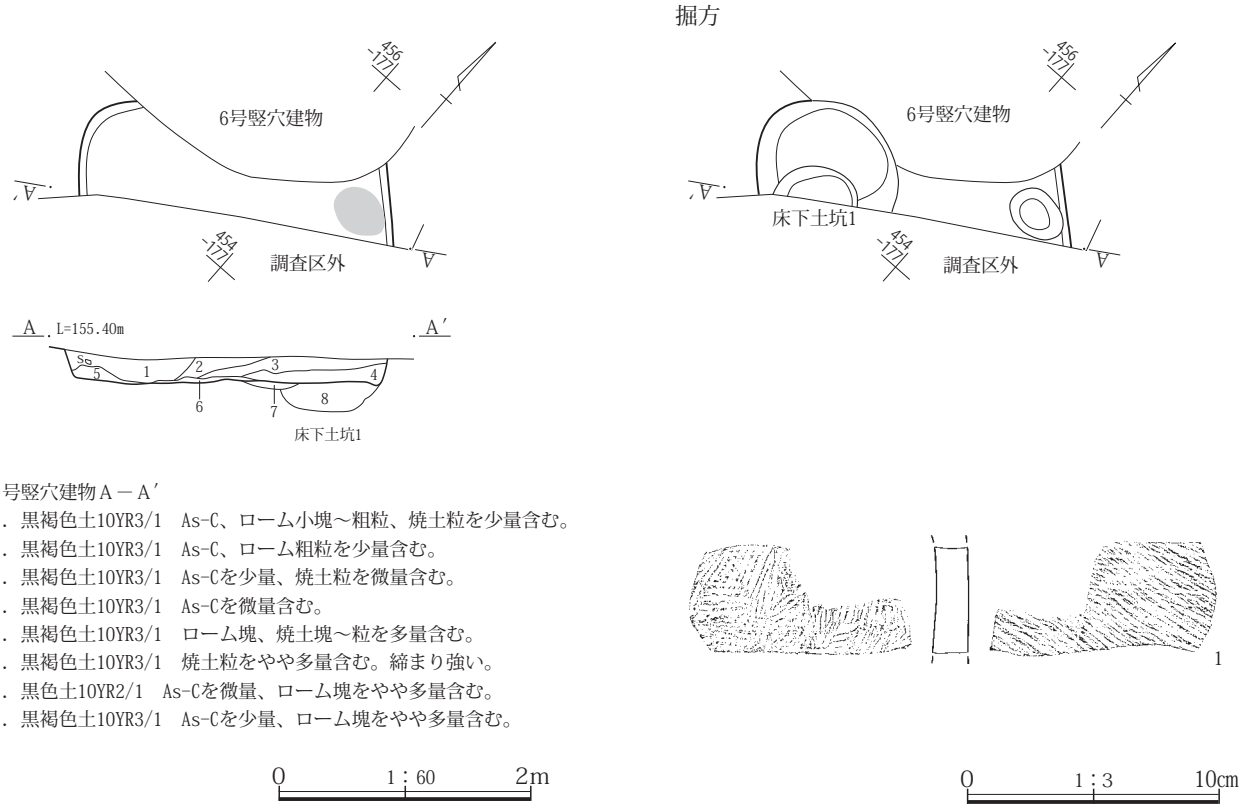

７号竪穴建物Ａ－Ａ′
1．黒褐色土10YR3/1　As-C、ローム小塊～粗粒、焼土粒を少量含む。
2．黒褐色土10YR3/1　As-C、ローム粗粒を少量含む。
3．黒褐色土10YR3/1　As-Cを少量、焼土粒を微量含む。
4．黒褐色土10YR3/1　As-Cを微量含む。
5．黒褐色土10YR3/1　ローム塊、焼土塊～粒を多量含む。
6．黒褐色土10YR3/1　焼土粒をやや多量含む。締まり強い。
7．黒色土10YR2/1　As-Cを微量、ローム塊をやや多量含む。
8．黒褐色土10YR3/1　As-Cを少量、ローム塊をやや多量含む。

第580図　７号竪穴建物と出土遺物

８号竪穴建物（第581・582図、PL.250・417）

位置　Ｘ＝41,448～41,452、Ｙ＝－80,181～－80,184（１区）

形状　調査範囲が限定的であることから、形状は不明である。

規模　長軸3.72m、短軸(3.10m)

面積　(7.461㎡)

残存壁高　残存深度0.60m

方位　Ｎ－73°－Ｅ

重複　９号竪穴建物と重複し、８号竪穴建物が新しい。

埋没土　上層はやや多量のAs-C、多量のAs-C、少量の炭化物粒を含む黒褐色土などで埋没していた。中層はやや多量のAs-C、少量の焼土粒を含む黒褐色土などで埋没していた。下層は少量のAs-C、焼土小塊～粒を含む黒褐色土などで埋没していた。

カマド　検出されなかった。ただし、南半が調査区外であったことから、カマドはこの未調査部分に存在した可能性が高いと考えられる。

柱穴　検出されなかった。

貯蔵穴　検出されなかった。

壁際溝　検出されなかった。

床面　調査範囲の床面はほぼ平坦である。

掘方　床下土坑１を除いて掘方は存在しなかった。

床下土坑　床下土坑１は北東隅付近に位置し、規模は長軸(1.50m)、短軸1.08m、深さ0.27mである。形状は不整形で、浅い皿状に掘り込まれていた。やや多量のAs-C、ローム塊～粗粒、焼土粒を含む黒褐色土で埋没していた。人為的に埋められ、その上面がそのまま床面とされたと考えられる。底面が下位に存在する粘土層まで達していないことから、粘土採取を目的に掘られたものであるとは考えられない。

出土遺物　ここに掲載した遺物は、掘方調査において出土した土師器杯（１）と須恵器杯（４）を除いて、いずれも埋没土中から出土したものである。なお、ここに掲載した遺物以外に、土師器の杯・椀類破片81点(449ｇ)、甕・壺類破片364点(488ｇ)、須恵器の杯・椀類破片305点(1,807ｇ)、甕・壺類破片59点(1,400ｇ)が出土している。

所見　出土遺物から９世紀第３四半期の竪穴建物であると考えられる。

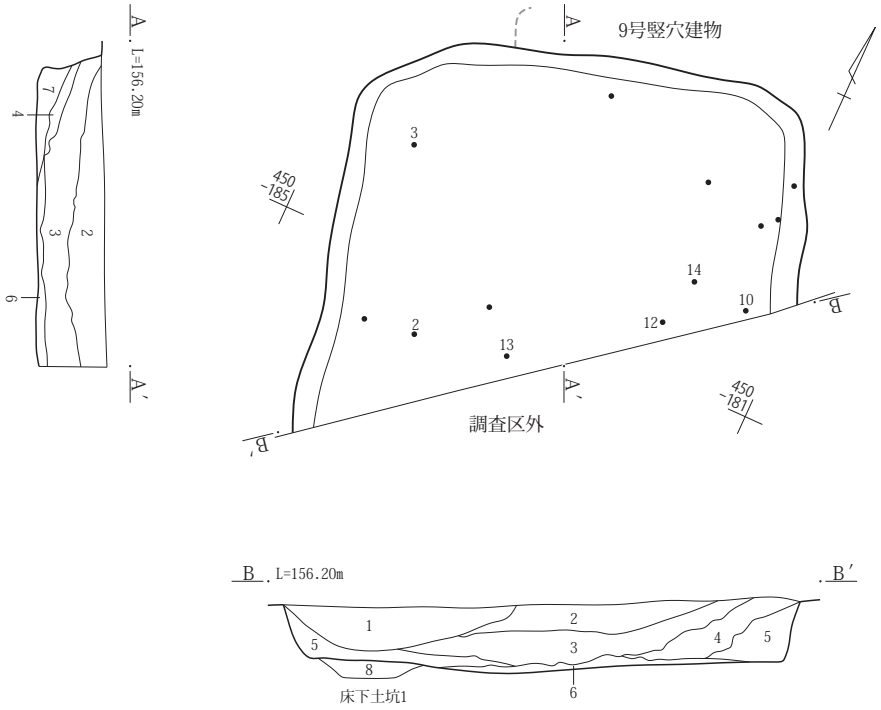

８号竪穴建物Ａ－Ａ′・Ｂ－Ｂ′
１．黒褐色土10YR3/1　As-Cをやや多量、ローム粒を少量含む。
２．黒褐色土10YR3/1　As-Cをやや多量、As-Cを多量、炭化物粒を少量含む。
３．黒褐色土10YR3/1　As-Cをやや多量、焼土粒を少量含む。
４．黒褐色土10YR3/1　As-Cをやや多量、ローム粗粒～粒を少量含む。
５．黒褐色土10YR3/1　As-Cを少量含む。
６．黒褐色土10YR3/1　As-C、焼土小塊～粒を少量含む。
７．黒褐色土10YR3/1　As-Cを微量含む。
８．黒褐色土10YR3/2　As-C、ローム塊～粗粒、焼土粒をやや多量含む。

掘方

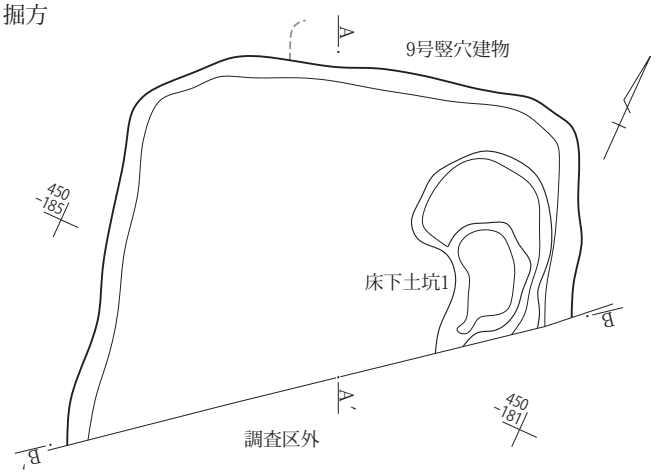

0　1：60　2m

第581図　８号竪穴建物

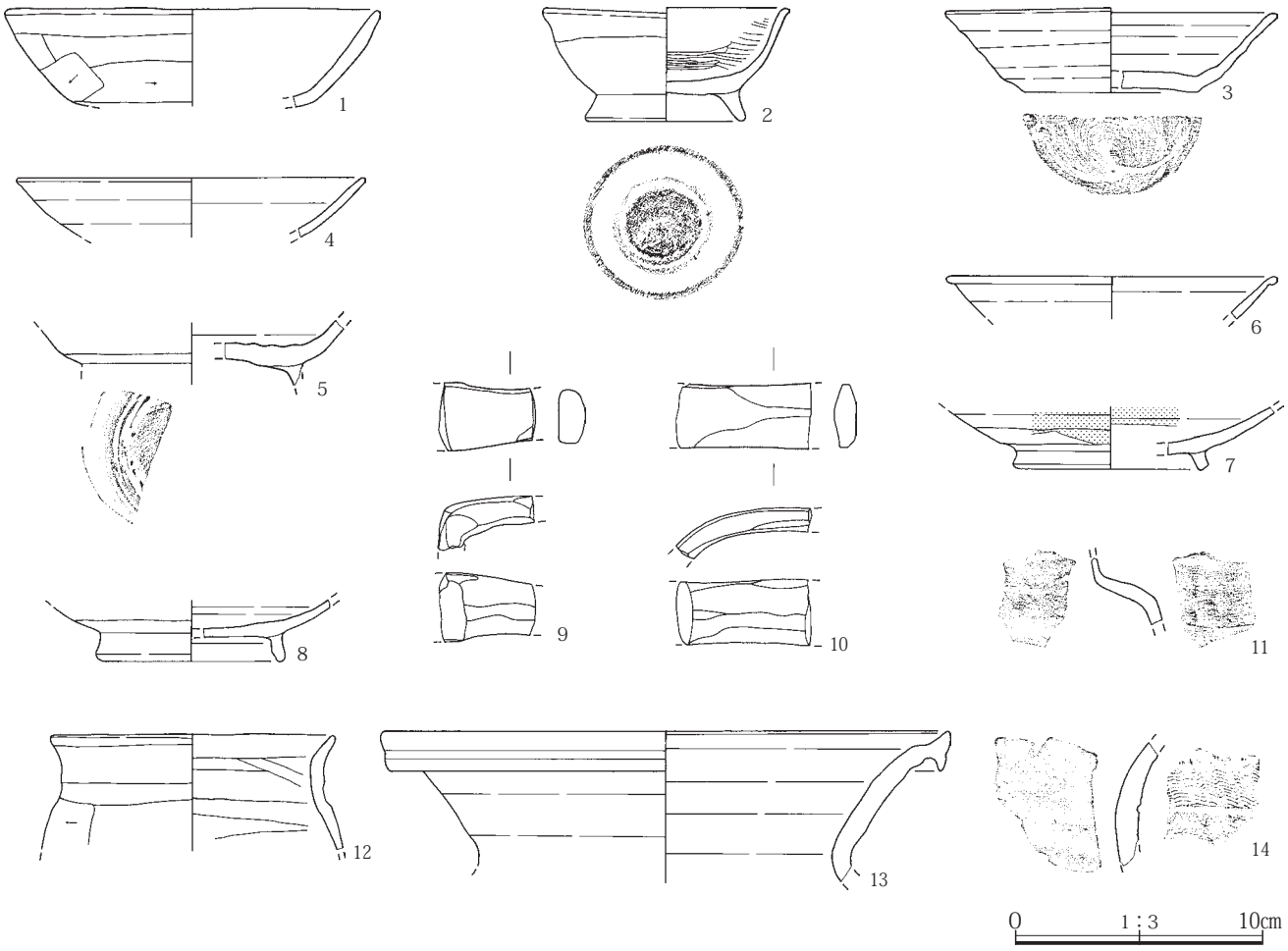

第582図　８号竪穴建物出土遺物

９号竪穴建物（第583・584図、PL.250・251・417）

位置　X＝41,451～41,454、Y＝－80,179～－80,183（１区）

形状　調査範囲が限定的であることから、形状は不明である。

規模　長軸(4.62m)、短軸(0.25m)

面積　(5.912㎡)

残存壁高　0.22m

方位　N－69°－E

重複　８号・10号・24号竪穴建物と重複し、いずれも９号竪穴建物が古い。

埋没土　やや多量のAs-C、多量の焼土塊～粒を含む黒褐色土などで埋没していた。

カマド　検出されなかった。ただし、北東隅付近を除く範囲が調査区外であったことから、カマドはこの未調査部分に存在した可能性が高いと考えられる。

柱穴　検出されなかった。

貯蔵穴　検出されなかった。

壁際溝　検出されなかった。

床面　調査範囲の床面はほぼ平坦である。

掘方　Ｐ１～Ｐ４を除いて掘方は存在しなかった。しかし、全景写真を見ると床面全体が、ローム塊や焼土塊を含む土で貼床されているように見える。４基のピットの規模(長軸×短軸×深さ)は、Ｐ１が0.79×0.77×0.49m、Ｐ２が(0.53)×0.48×0.10m、Ｐ３が0.35×0.32×0.23m、Ｐ４が0.45×0.42×0.42m、形状はいずれも楕円形または不整形である。このうちＰ１は浅い皿状で、少量のAs-C、ローム塊、やや多量の焼土粒を含む黒褐色土で埋没しており、底面にはローム塊を主体とし、少量の黒褐色土小塊、微量の焼土粗粒を含むにぶい黄褐色土が貼られていた。これは14号竪穴建物の床下土坑３や14号・31号土坑と共通する特徴である。また、中心部が深く掘り込まれているが、これは重複する古いピットであると考えられる。Ｐ２については土層断面の記録には明記さ

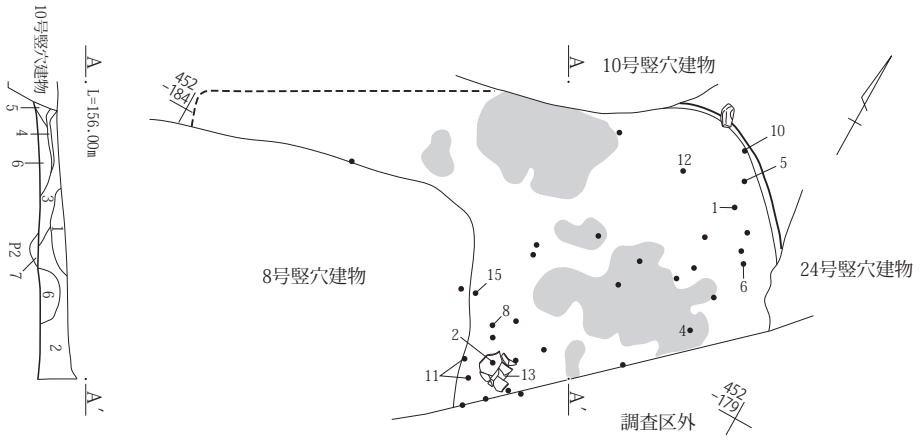

９号竪穴建物Ａ－Ａ′
１．黒褐色土10YR3/1　As-C、焼土粒をやや多量含む。
２．黒褐色土10YR3/1　As-Cをやや多量、焼土粒を多量含む。
３．黒褐色土10YR3/1　As-Cをやや多量、焼土塊～粒を多量含む。
４．黒褐色土10YR3/1　ローム塊～小塊を非常に多量含む。
５．黒褐色土10YR3/1　As-Cをやや多量、ローム小塊を少量、焼土粗粒～粒をやや多量含む。
６．黒褐色土10YR3/2　As-C、焼土小塊～粒をやや多量含む。
７．黒褐色土10YR3/1　As-Cを少量、焼土粒をやや多量含む。

掘方

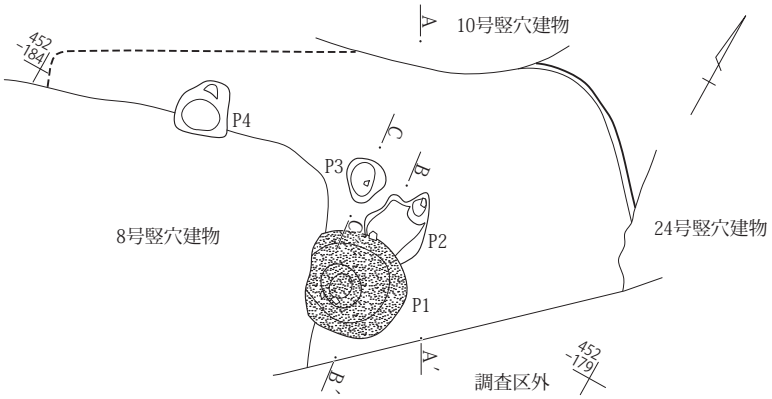

P1・P2

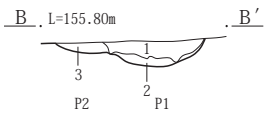

P3

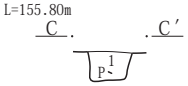

９号竪穴建物Ｐ１・Ｐ２Ｂ－Ｂ′
１．黒褐色土10YR3/1　As-C、ローム塊を少量、焼土粒をやや多量含む。
２．にぶい黄褐色土10YR5/4　ローム塊を主体とし、黒褐色土小塊を少量、焼土粗粒を微量含む。
３．黒褐色土10YR3/1　As-Cを少量、焼土粒をやや多量含む。

９号竪穴建物Ｐ３Ｃ－Ｃ′
１．黒褐色土10YR3/1　ローム塊～小塊を非常に多量含む。

0　1：60　2m

第583図　９号竪穴建物

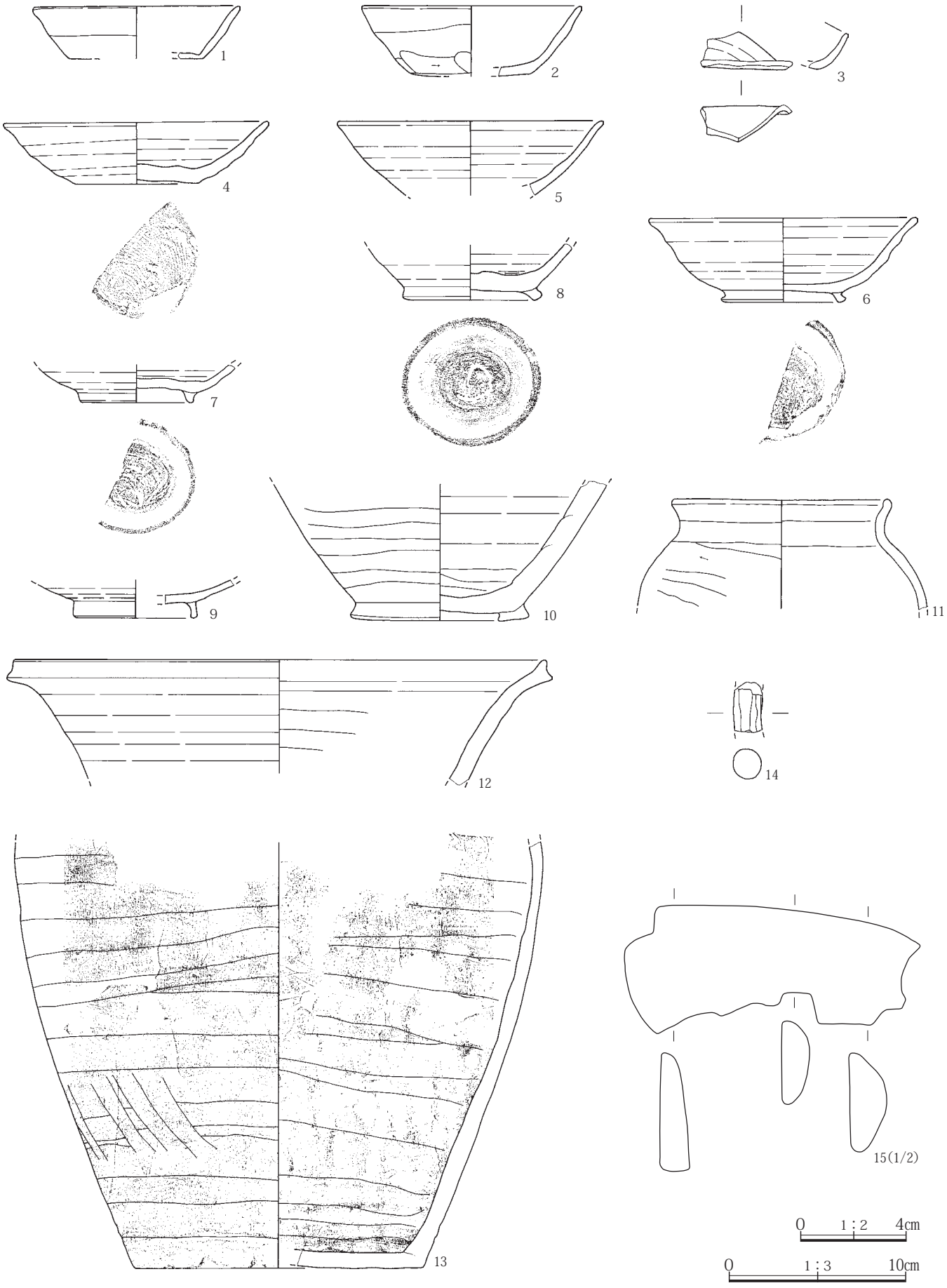

第584図　９号竪穴建物出土遺物

れていないが、全景写真を見る限りＰ１と同様の特徴をもった遺構である可能性が高いと考えられる。

床下土坑　検出されなかった。

出土遺物　ここに掲載した遺物は、Ｐ１内から出土した須恵器耳皿(３)を除いて、いずれも埋没土中から出土したものである。なお、ここに掲載した遺物以外に、土師器の杯･椀類破片35点(194ｇ)、甕･壺類破片316点(1,440ｇ)、須恵器の杯・椀類破片216点(1,570ｇ)、甕・壺類破片39点(1,215ｇ)が出土している。

所見　出土遺物から９世紀後半の竪穴建物であると考えられる。

10号竪穴建物(第585～588図､PL.251・252・417・418)

位置　Ｘ＝41,453～41,457、Ｙ＝－80,180～－80,183(１区)

形状　調査範囲が限定的であることから、形状は不明である。

規模　長軸(3.67m)、短軸(3.53m)

面積　(5.853㎡)

残存壁高　0.40m

方位　Ｎ－68°－Ｅ

重複　９号竪穴建物、35号土坑と重複し、いずれも10号竪穴建物が新しい。

埋没土　上層は多量のAs-C、やや多量の焼土粒を含む黒褐色土で埋没していた。下層は少量のAs-Cを含む黒褐色土などで埋没していた。

カマド　東壁の南東隅寄りに位置する。残存長は、本竪穴建物の東側が撹乱により壊されていたことから不明である。また､燃焼部幅は0.50m前後であると推測できる。カマド周辺には多数の礫が散乱している状況が確認でき

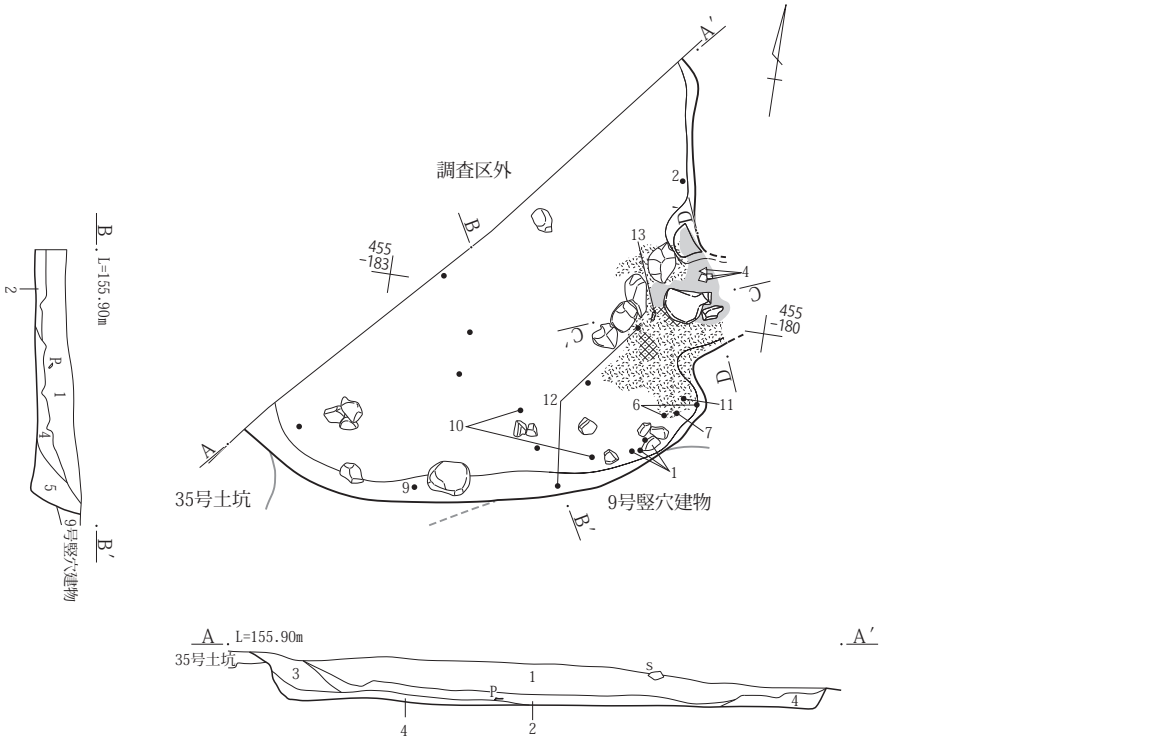

10号竪穴建物Ａ－Ａ′・Ｂ－Ｂ′
１．黒褐色土10YR3/1　As-Cを多量、焼土粒をやや多量含む。
２．黒褐色土10YR3/1　As-Cを少量、焼土粒をやや多量含む。
３．黒褐色土10YR3/1　As-C、焼土粒をやや多量含む。
４．黒褐色土10YR3/1　As-Cを少量含む。
５．黒褐色土10YR3/1　As-Cをやや多量、焼土粒を微量含む。

0　1：60　2m

第585図　10号竪穴建物

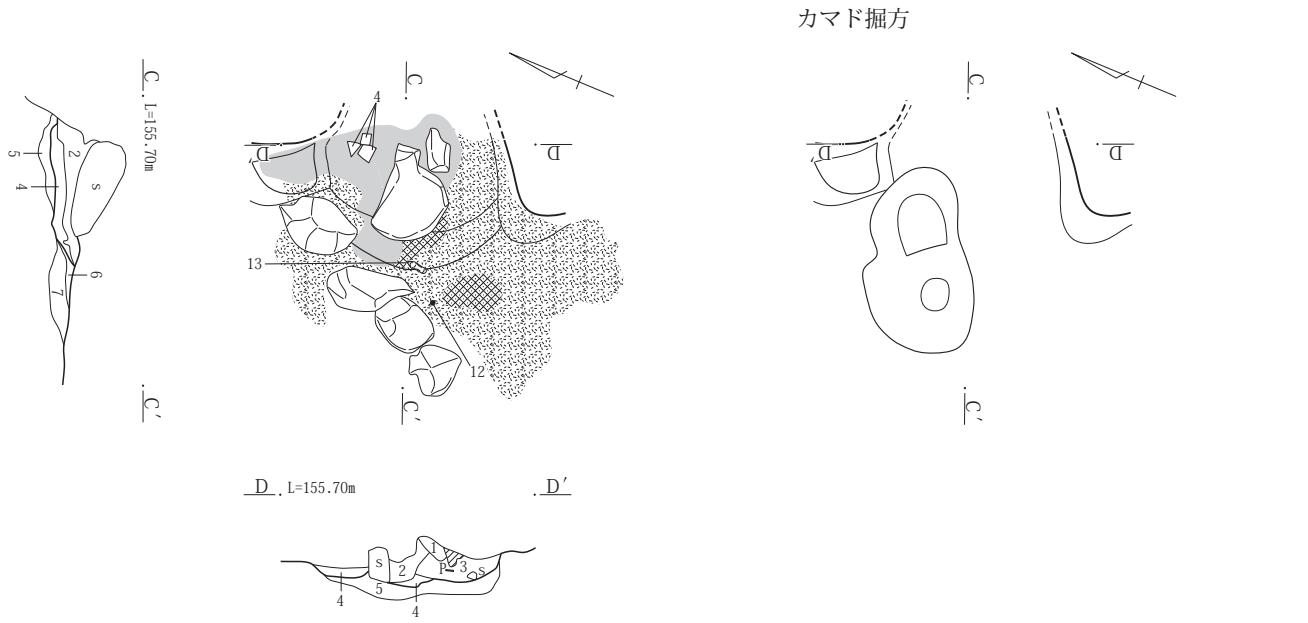

10号竪穴建物カマドＣ－Ｃ′・Ｄ－Ｄ′
１．明黄褐色土10YR6/6　ローム塊を主体とする。
２．黒褐色土10YR3/1　As-Cを微量、焼土粒をやや多量、灰を少量含む。
３．黒褐色土10YR3/1　焼土塊～粒を多量、灰をやや多量含む。
４．黒褐色土10YR3/1　焼土粒を少量、灰を非常に多量含む。
５．黒褐色土10YR3/1　As-Cを微量、ローム粒、焼土粒をやや多量含む。
６．黒褐色土10YR3/1　As-Cを微量、ローム粒、焼土粒、灰を少量含む。
７．黒褐色土10YR3/1　焼土粒、炭化物粒、灰をやや多量含む。

0　1：30　1m

第586図　10号竪穴建物カマド

たが、これらは袖石や天井架構材の一部であると考えられる。このうち向かって左側一番奥の礫は、全景写真を見ると床面に据え付けられていることがわかる。このことから、この礫は原位置を保った状態の袖石である可能性が考えられる。また、支脚は本竪穴建物の廃絶時に抜き取られたと考えられるが、抜き取りを示す痕跡は確認できなかった。燃焼部からカマド前の床面はやや窪んでおり、周囲との高低差は最大で0.08mであった。その要因として、カマド内から灰を掻き出すなどの作業をしたことが想定できる。

柱穴　検出されなかった。

貯蔵穴　検出されなかった。

壁際溝　検出されなかった。

床面　調査範囲の床面はほぼ平坦である。

掘方　カマドの下部を除いて掘方は存在しなかった。

床下土坑　検出されなかった。

出土遺物　遺物はカマド周辺や南東隅付近に集中する傾向が認められた。土師器甕は少なくとも２個体（７・８）、羽釜は少なくとも３個体(10～12)が確認されており、これらも多くはカマド周辺や南東隅付近から出土したものである。灰釉陶器椀（５・６）については、伝世品であると考えられる。なお、ここに掲載した遺物以外に、土師器の杯・椀類破片35点(140ｇ)、甕・壺類破片184点(771ｇ)、須恵器の杯・椀類破片155点(1,180ｇ)、甕・壺類破片25点(555ｇ)、剝片１点(1.0ｇ)が出土している。

所見　出土遺物から10世紀第４四半期の竪穴建物であると考えられる。

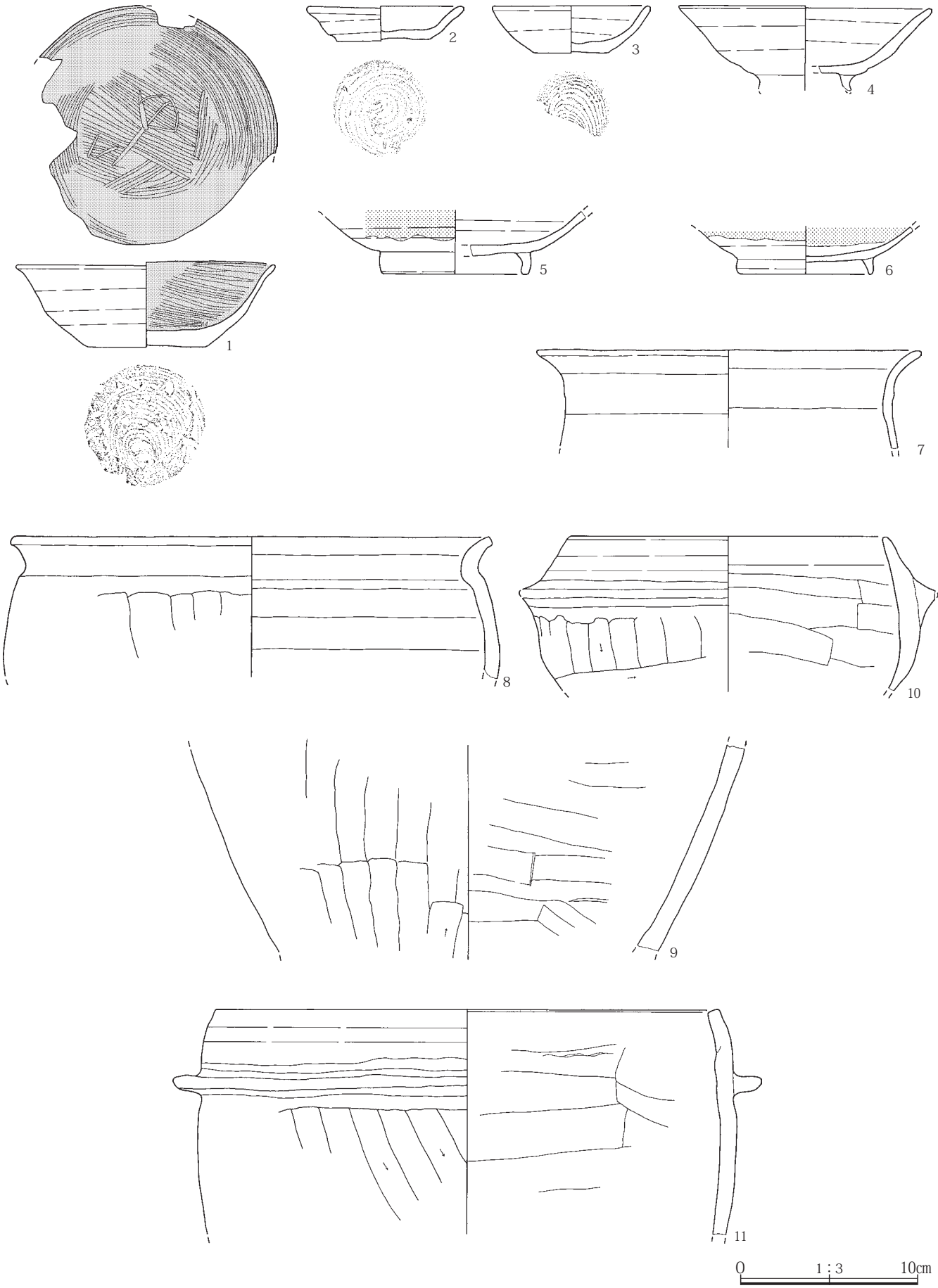

第587図　10号竪穴建物出土遺物（１）

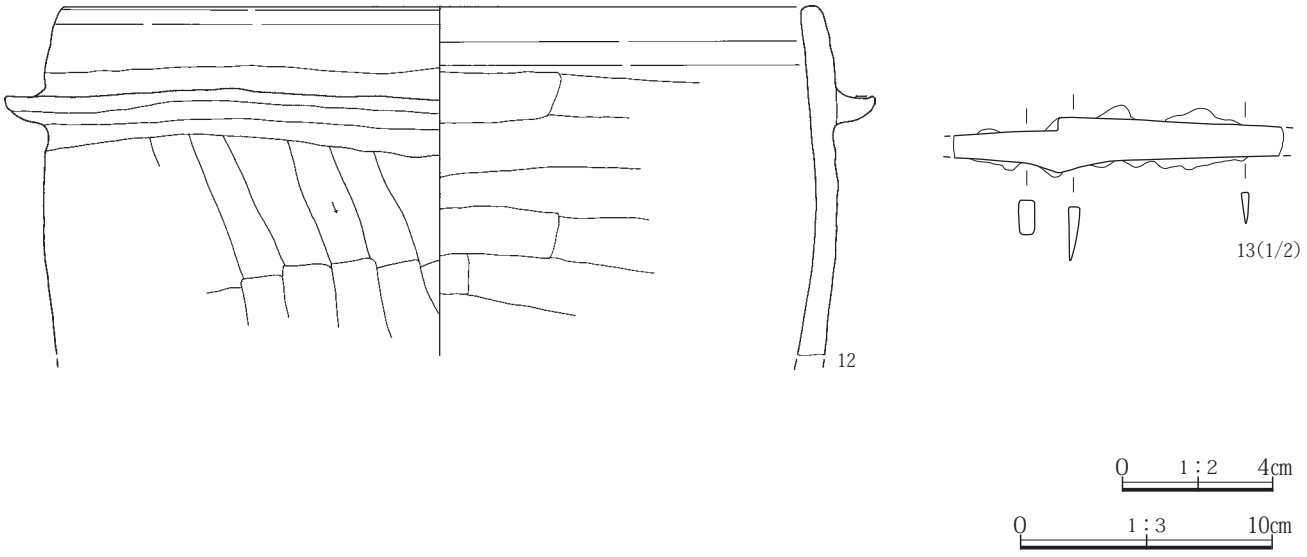

第588図　10号竪穴建物出土遺物（２）

12号竪穴建物（第589図、PL.252・418）

位置　Ｘ＝41,442～41,446、Ｙ＝－80,182～－80,185（１区）

形状　調査範囲が限定的であることから、形状は不明である。

規模　長軸(3.58m)、短軸(2.85m)

面積　(5.491㎡)

残存壁高　0.47m

方位　Ｎ－０°

重複　13号・14号・32号竪穴建物と重複し、いずれも12号竪穴建物が新しい。

埋没土　上層はやや多量のAs-C、炭化物小塊、少量の焼土粒を含む黒褐色土などで埋没していた。下層は少量のAs-C、多量の焼土粒、炭化物小塊～粒を含む黒褐色土などで埋没していた。

カマド　検出されなかった。ただし、北西隅付近を除く範囲が調査区外であったことから、カマドはこの未調査部分に存在した可能性が高いと考えられる。

柱穴　検出されなかった。

貯蔵穴　検出されなかった。

壁際溝　検出されなかった。

床面　調査範囲の床面はほぼ平坦である。

掘方　地山を床面としており掘方は存在しなかった。

床下土坑　検出されなかった。

出土遺物　小破片ではあるが、緑釉陶器皿（４）が出土したことが特筆される。ここに掲載した遺物は、中央付近の床面から出土した須恵器椀（２）を除いて、いずれも埋没土中から出土したものである。なお、ここに掲載した遺物以外に、土師器の杯・椀類破片２点(62ｇ)、甕・壺類破片141点(850ｇ)、須恵器の杯・椀類破片75点(447ｇ)、甕・壺類破片19点(565ｇ)、石鏃２点(2.4ｇ)が出土している。このうち石鏃１点については、遺構外出土遺物として掲載した。

所見　床面付近から出土した多量の炭化材は、本竪穴建物の建材の一部であると考えられる。このことから、本竪穴建物は焼失した可能性が高いと推測できる。出土遺物から９世紀後半の竪穴建物であると考えられる。

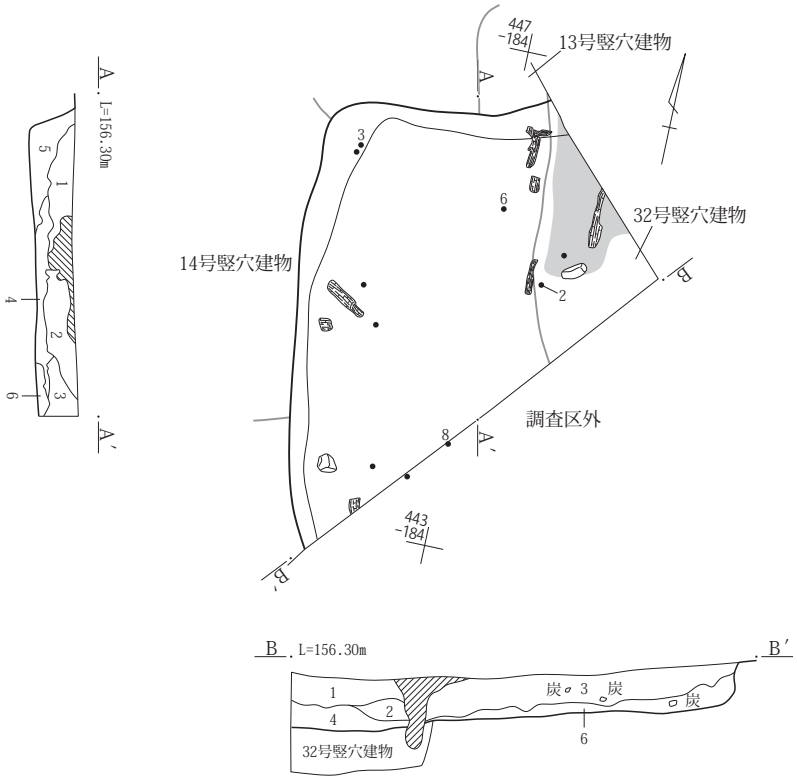

12号竪穴建物Ａ－Ａ′・Ｂ－Ｂ′

１．黒褐色土10YR3/1　As-C、炭化物小塊をやや多量、焼土粒を少量含む。
２．黒褐色土10YR3/1　As-Cをやや多量、焼土粒を少量含む。
３．黒褐色土10YR3/1　As-C、炭化物粗粒を少量含む。
４．黒褐色土10YR3/1　As-Cを少量、焼土粒、炭化物小塊～粒を多量含む。
５．黒褐色土10YR3/1　As-C、焼土粗粒～粒、炭化物小塊～粒を少量含む。
６．黒褐色土10YR3/1　As-Cを微量、焼土粒、炭化物小塊～粒をやや多量含む。

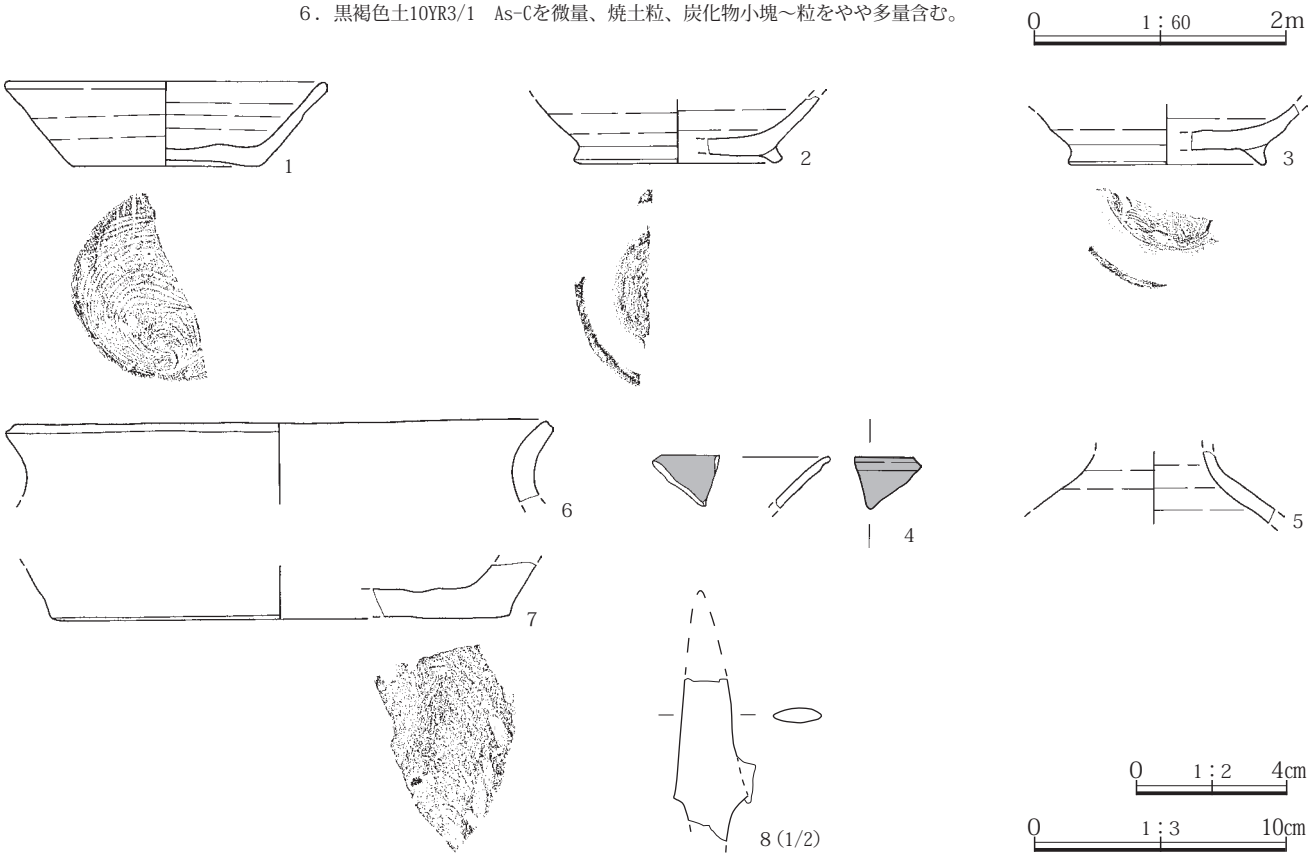

第589図　12号竪穴建物と出土遺物

13号竪穴建物（第590図）

位置　Ｘ＝41,446～41,447、Ｙ＝－80,183～－80,184（１区）

形状　調査範囲が限定的であることから、形状は不明である。

規模　長軸(0.87m)、短軸(0.54m)

面積　(0.256㎡)

残存壁高　0.21m

方位　Ｎ－13°－Ｗ

重複　12号・32号竪穴建物と重複し、いずれも13号竪穴建物が古い。

埋没土　上層はやや多量のAs-C、微量の焼土粒を含む黒褐色土で埋没していた。下層は少～微量のAs-Cを含む黒褐色土で埋没していた。

カマド　検出されなかった。ただし、北西隅付近を除く大部分が調査区外であったことから、カマドはこの未調査部分に存在した可能性が高いと考えられる。

柱穴　検出されなかった。

貯蔵穴　検出されなかった。

壁際溝　検出されなかった。

床面　調査範囲の床面はほぼ平坦である。

掘方　地山を床面としており掘方は存在しなかった。

床下土坑　検出されなかった。

出土遺物　斜放射状暗文のある土師器杯（１）が出土したことが特筆される。なお、ここに掲載した以外に出土遺物はない。

所見　出土遺物が少ないことから時期を断定することは難しいが、出土遺物から８世紀前半の竪穴建物であると考えられる。

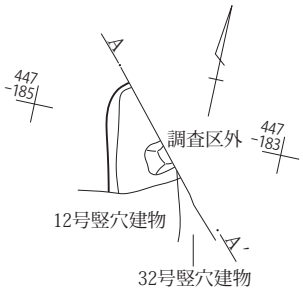

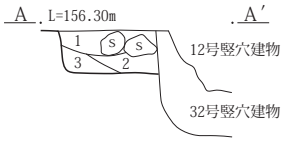

13号竪穴建物Ａ－Ａ′
１．黒褐色土10YR3/1　As-Cをやや多量、焼土粒を微量含む。
２．黒褐色土10YR3/1　As-Cを少量含む。
３．黒褐色土10YR3/1　As-Cを微量含む。

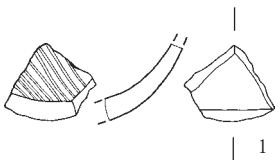

0　1：60　2m

0　1：3　10cm

第590図　13号竪穴建物と出土遺物

14号竪穴建物（第591～596図、PL.252・253・418・419）

位置　X＝41,443～41,448、Y＝－80,185～－80,189（１区）

形状　長方形

規模　長軸5.37m、短軸(4.52m)

面積　(16.849㎡)

残存壁高　0.47m

方位　N－83°－E

重複　12号竪穴建物と重複し、14号竪穴建物が古い。また、31号土坑と重複し、14号竪穴建物が新しい。

埋没土　上層はやや多量のAs-C、焼土粒、炭化物粒を含む黒褐色土などで埋没していた。中層は多量の焼土粒、炭化物粒を含む黒褐色土などで埋没していた。下層は少量のAs-C、ローム粒、焼土粒、多量の炭化物粗塊～小塊を含む黒褐色土などで埋没していた。

カマド　東壁の中央やや南寄りに位置する。残存長は、

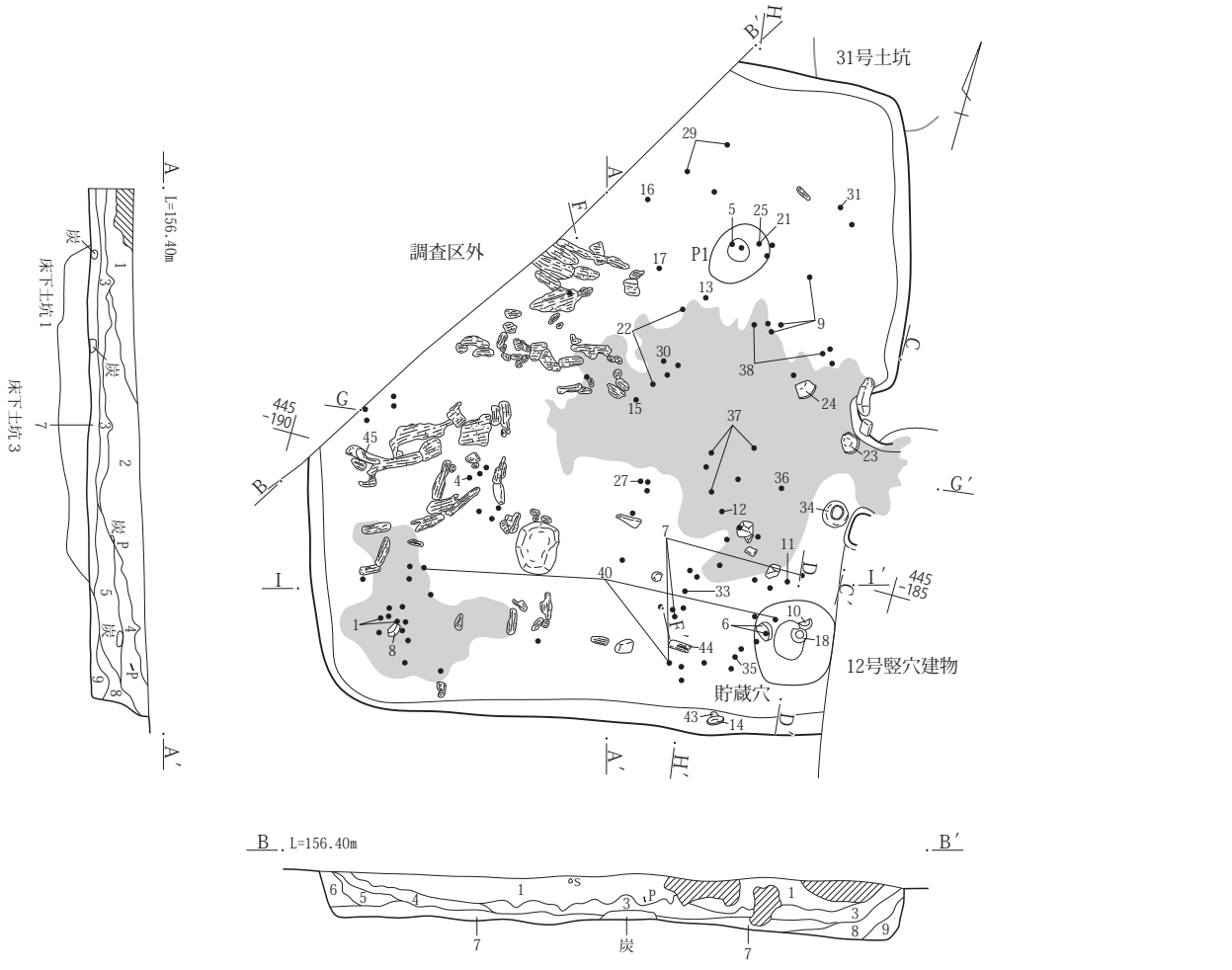

14号竪穴建物Ａ－Ａ′・Ｂ－Ｂ′

１．黒褐色土10YR3/1　As-C、焼土粒をやや多量、炭化物粒を少量含む。
２．黒褐色土10YR3/1　As-C、焼土粒、炭化物粒をやや多量含む。
３．黒褐色土10YR3/1　焼土粒、炭化物粒を多量含む。
４．黒褐色土10YR3/1　As-Cを少量、焼土粗粒～粒を多量、炭化物粒をやや多量含む。
５．黒褐色土10YR3/1　As-C、焼土粒を少量、炭化物粒をやや多量含む。
６．黒褐色土10YR3/1　As-Cを微量、焼土細粒を少量含む。
７．黒褐色土10YR3/1　As-C、ローム粒、焼土粒を少量、炭化物粗塊～小塊を多量含む。
８．黒褐色土10YR3/1　As-C、焼土粒を少量含む。
９．黒褐色土10YR3/1　As-Cを微量、ローム粒を少量含む。

貯蔵穴

14号竪穴建物貯蔵穴Ｄ－Ｄ′

１．黒褐色土10YR3/1　As-C、ローム粒、焼土粒、炭化物粒をやや多量含む。

0　1：60　2m

第591図　14号竪穴建物

掘方

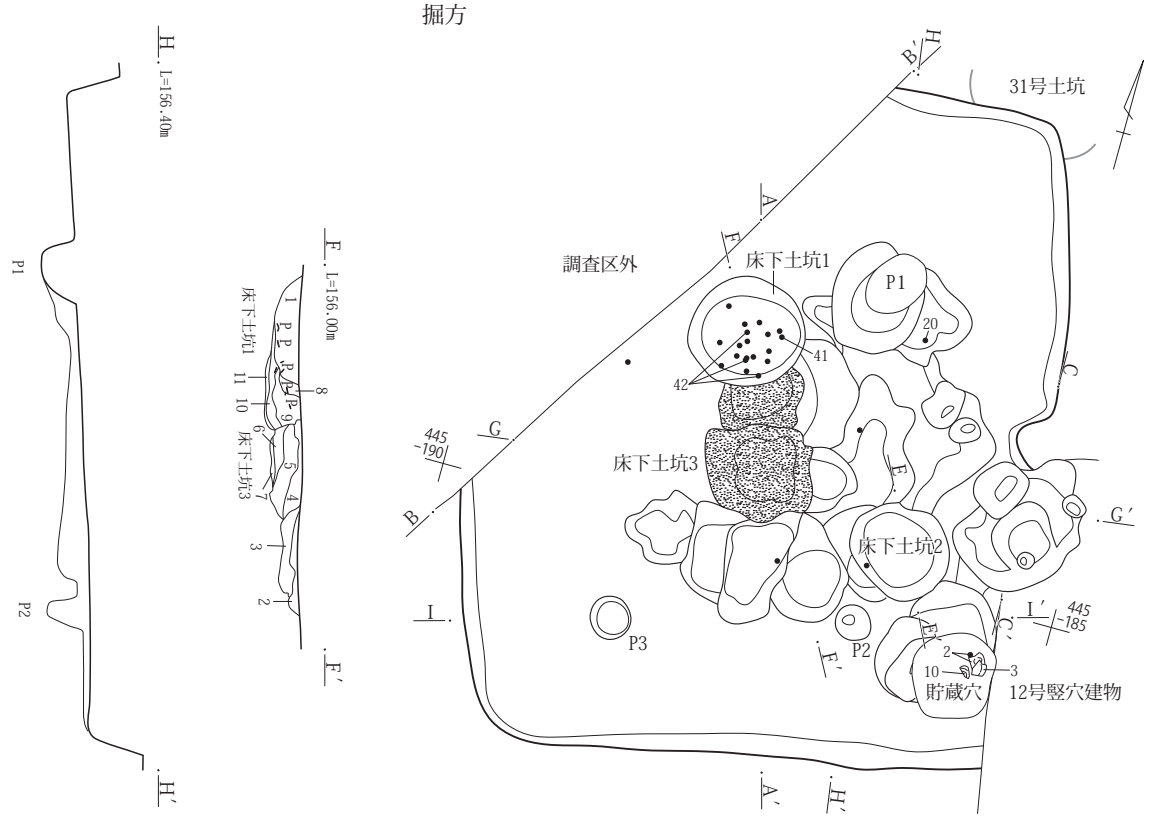

14号竪穴建物Ｆ－Ｆ′

1．黒褐色土7.5YR2/2　ローム塊～粒を多量、焼土塊～粒をやや多量含む。
2．黒褐色土10YR3/1　As-Cを微量、焼土粒をやや多量含む。
3．黒褐色土10YR3/1　As-Cを微量、ローム塊、焼土粒、炭化物粒をやや多量含む。
4．黒褐色土10YR3/1　As-C、炭化物粒を微量、焼土粒をやや多量含む。
5．黒褐色土7.5YR2/2　ローム塊～粒を少量、焼土塊～粒を多量含む。
6．黒褐色土10YR3/1　As-C、ローム塊、焼土塊、灰を少量含む。
7．にぶい黄褐色土10YR5/4　ローム塊を主体とし、As-Cを少量、黒褐色土小塊、焼土粒をやや多量含む。
8．黒褐色土10YR3/1　ローム塊を多量含む。
9．黒褐色土7.5YR2/2　焼土塊、焼土粒を多量含む。
10．黒褐色土10YR3/1　As-Cを少量、ローム塊～細粒、焼土粗粒～細粒をやや多量含む。
11．にぶい黄褐色土10YR5/4　ローム塊を主体とし、As-Cを微量、黒褐色土小塊をやや多量、焼土粗粒を少量含む。

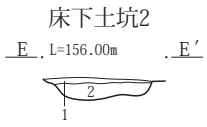

14号竪穴建物床下土坑２Ｅ－Ｅ′

1．黒褐色土10YR3/1　ローム小塊～粒を多量含む。
2．黒褐色土7.5YR2/2　ローム塊～粒をやや多量、焼土塊～粒を多量含む。

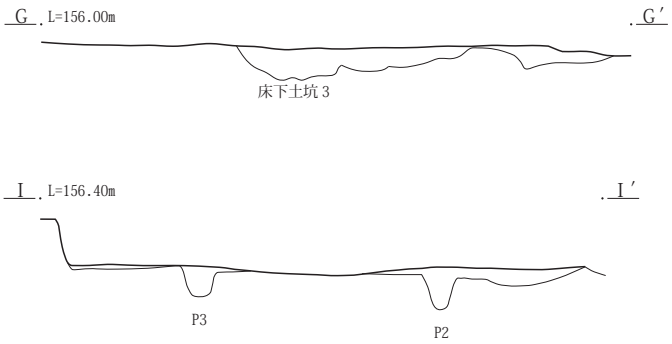

0　1：60　2m

第592図　14号竪穴建物掘方

カマド掘方

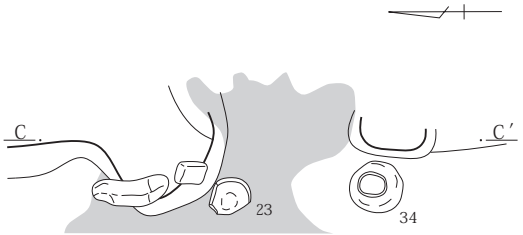

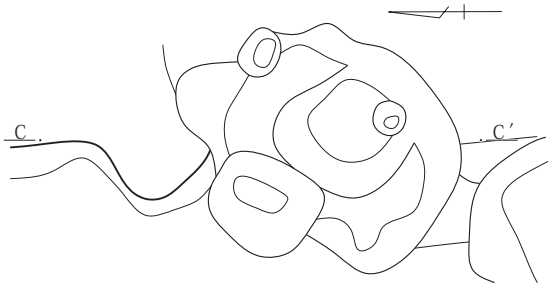

C L=156.30m C′

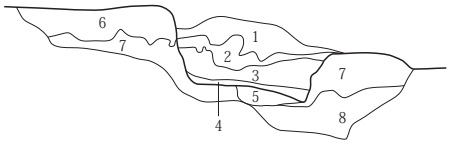

14号竪穴建物カマドＣ－Ｃ′

１．黒褐色土10YR3/1　As-C、ローム粒、焼土粒を少量含む。
２．黒褐色土10YR3/1　As-C、焼土粒を少量含む。
３．黒褐色土10YR3/1　As-Cを微量、ローム粒を少量含む。
４．褐灰色土10YR4/1　ローム粒、焼土粒をやや多量、灰を非常に多量含む。
５．暗褐色土7.5YR3/3　ローム粒、灰を少量、焼土粒をやや多量含む。
６．黒褐色土10YR3/1　As-C、ローム粒、焼土粒を微量含む。
７．暗褐色土10YR3/3　ローム塊～粒を多量、焼土粒を微量含む。
８．黒褐色土10YR2/3　As-C、焼土粒、炭化物粒を微量、ローム塊～粒を少量含む。

0　1：30　1m

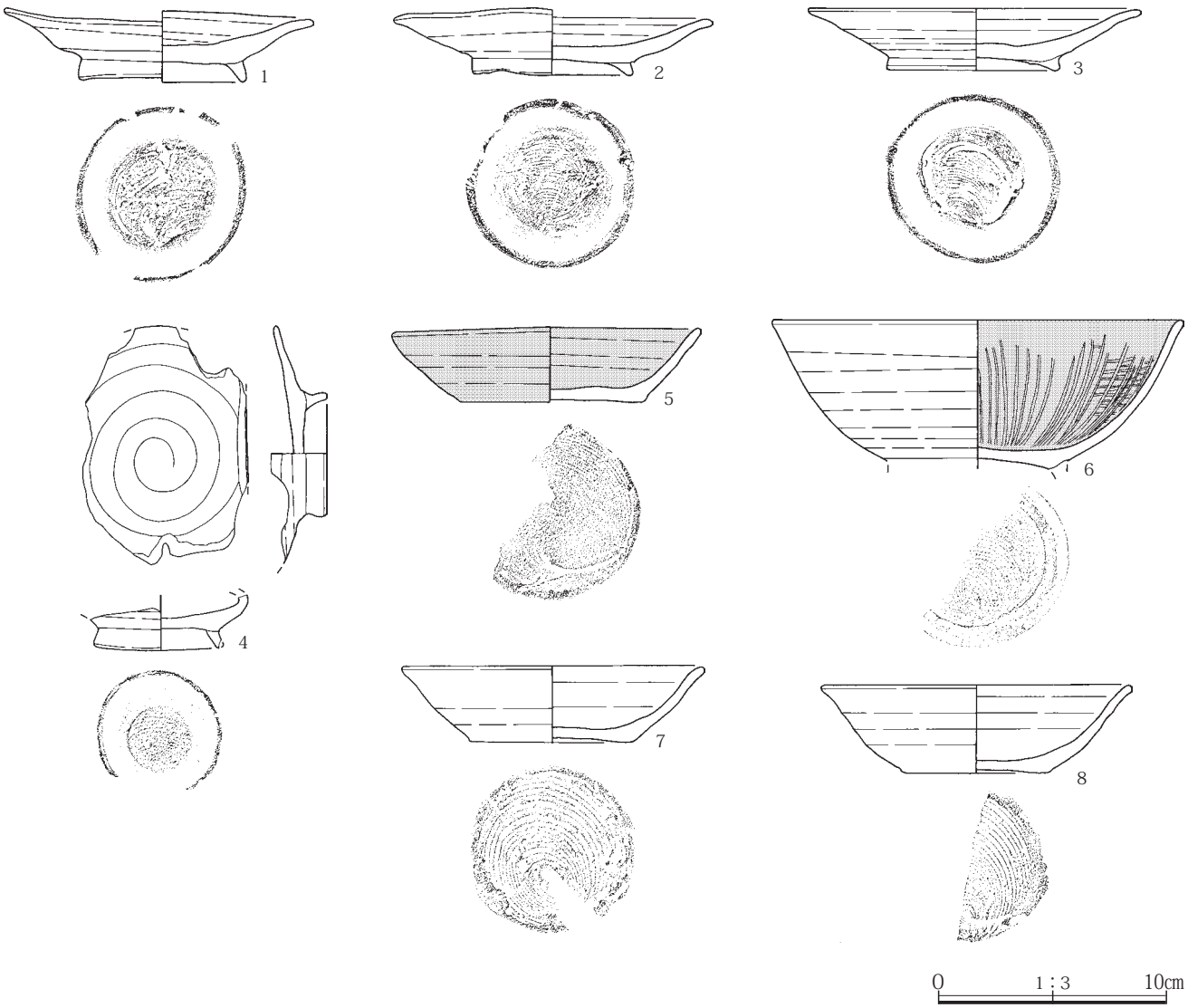

0　1：3　10cm

第593図　14号竪穴建物カマドと出土遺物（１）



第594図　14号竪穴建物出土遺物（２）



第595図　14号竪穴建物出土遺物（３）

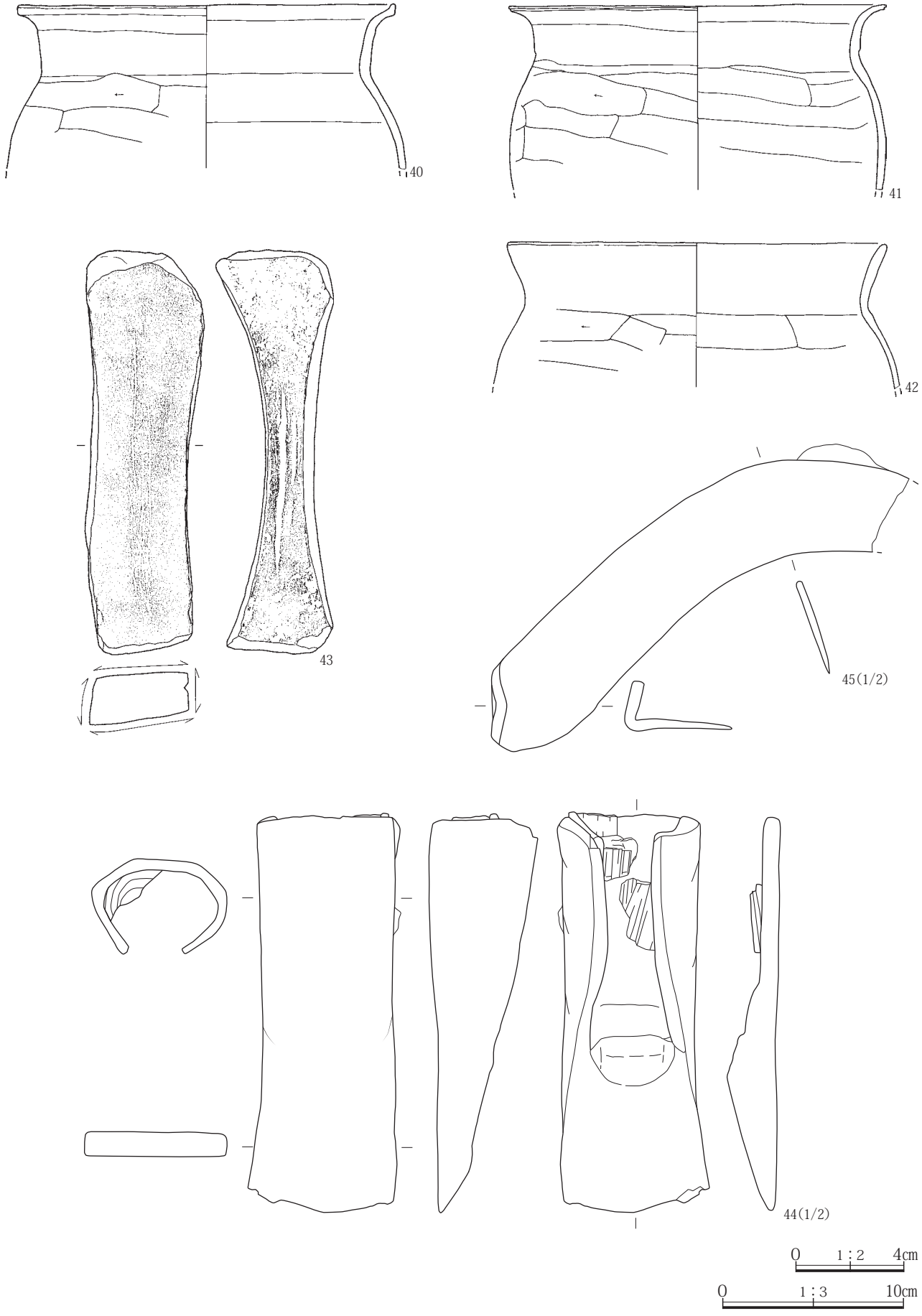

第596図　14号竪穴建物出土遺物（４）

本竪穴建物の東側が12号竪穴建物により壊されていたことから不明である。また、燃焼部幅は0.45m前後であると推測できる。袖石は検出されなかったが、向かって左側の袖付近からは、長さ0.31mの礫が倒れた状態で出土している。また、支脚は本竪穴建物の廃絶時に抜き取られたと考えられるが、抜き取りを示す痕跡は確認できなかった。向かって左側の焚口付近には、須恵器椀(23)が正位で置かれていた。また、右側には須恵器壺(34)が埋設されていたが、この壺の周囲では焼土や灰の堆積が認められなかった。このことから、この壺はカマドの廃絶後に埋設された可能性が高いと考えられる。掘方調査では、焚口の下部が長軸1.01m、短軸0.78m、深さ0.22mの規模で掘り窪められていることが確認できた。

柱穴　Ｐ１と掘方調査で検出したＰ２・Ｐ３の３基が主柱穴であると考えられる。Ｐ１の規模は、長軸0.53m、短軸0.33m、深さ0.24m、形状は楕円形である。

貯蔵穴　南東隅に位置し、規模は長軸0.68m、短軸0.62m、深さ0.33m、形状は楕円形である。やや多量のAs-C、ローム粒、焼土粒、炭化物粒を含む黒褐色土で埋没していた。

壁際溝　検出されなかった。

床面　床面はほぼ平坦である。

掘方　カマド前から中央付近にかけて複数の床下土坑が掘られていた。それ以外の箇所では掘方は非常に浅く、床面からの深さは概ね0.05m以下であった。主柱穴と考えられる２基のピットの規模(長軸×短軸×深さ)は、Ｐ２が0.28×0.28×0.29m、Ｐ３が0.34×0.32×0.24mで、形状はいずれも円形である。

床下土坑　床下土坑はカマド前から中央付近にかけて複数掘られていた。土層断面の観察から、これらの床下土坑は時間差をもって掘られたと考えられる。また、いずれも底面が下位に存在する粘土層まで達していないことから、粘土採取を目的に掘られたものであるとは考えられない。これらの床下土坑うち形状が明瞭な３基を床下土坑１～３としたが、それぞれの規模(長軸×短軸×深さ)は、床下土坑１が0.92×0.87×0.22m、床下土坑２が0.78×0.70×0.17m、床下土坑３が0.80×0.78×0.27mである。形状は床下土坑１・２が楕円形、床下土坑３が不整形で、いずれも浅い皿状に掘り込まれていた。床下土坑３と、その北側に隣接する床下土坑の底部にはローム塊を主体とし、黒褐色土小塊、焼土粗粒～粒を含むにぶい黄褐色土が貼られていた。これは９号竪穴建物のＰ１や14号・31号土坑と共通する特徴であり、これらは同様の機能を有していた可能性が高いと考えられる。

出土遺物　本竪穴建物からは、須恵器皿･耳皿(１～４)、須恵器杯・椀(５～25)、灰釉陶器皿・椀・小瓶(26～33)など、多くの遺物が出土している。また、鉄斧(44)、鎌(45)などの鉄製品とともに、砥石(43)が出土していることも本竪穴建物の特徴である。須恵器皿(２・３)と須恵器杯(10)については掘方調査において出土したとされているが、黒色土器椀(６)や須恵器杯(18)とともに貯蔵穴内に置かれた土器である可能性が考えられる。土師器甕は少なくとも６個体(37～42)が確認されており、このうち37～40は埋没土中から、41・42は床下土坑１内から出土したものである。なお、ここに掲載した遺物以外に、土師器の杯・椀類破片61点(291ｇ)、甕・壺類破片975点(6,286ｇ)、須恵器の杯・椀類破片460点(4,350ｇ)、甕・壺類破片10点(546ｇ)が出土している。

所見　床面付近から出土した多量の炭化材は、本竪穴建物の建材の一部であると考えられる。このことから、本竪穴建物は焼失した可能性が高いと推測できる。出土遺物から９世紀第４四半期の竪穴建物であると考えられる。

15号竪穴建物（第597～599図、PL.253・254・420）

位置　X＝41,406～41,411、Y＝－80,172～－80,177（２区）

形状　長方形

規模　長軸4.03m、短軸3.77m

面積　（12.081㎡）

残存壁高　0.32m

方位　N－118°－E

重複　なし

埋没土　少量のAs-Cを含む黒褐色土などで埋没していた。

カマド　東壁の南東隅寄りに位置する。残存長は0.71m、燃焼部幅は0.32mで、壁外に0.58m燃焼部・煙道が伸びる。側壁や奥壁は粘土によって構築されていたが、本竪穴建物には床下から粘土を採取した痕跡が認められないので、これらの粘土は別の採掘坑で採取され運び込まれたものであると考えられる。側壁には補強のため多数の礫が置かれていた。これらの礫のうち最大のものは、長さ0.25m、幅0.24m、厚さ0.11mである。また、カマド周辺にも多数の礫が散乱していたが、これらもカマドの構築材の一部であると考えられる。支脚は抜き取られずに残存していた。この支脚は、長さ0.16m、幅0.13m、厚さ0.07mである。掘方調査では、向かって左側の側壁下に、長軸0.28m、短軸0.23m、深さ0.20mのピット状

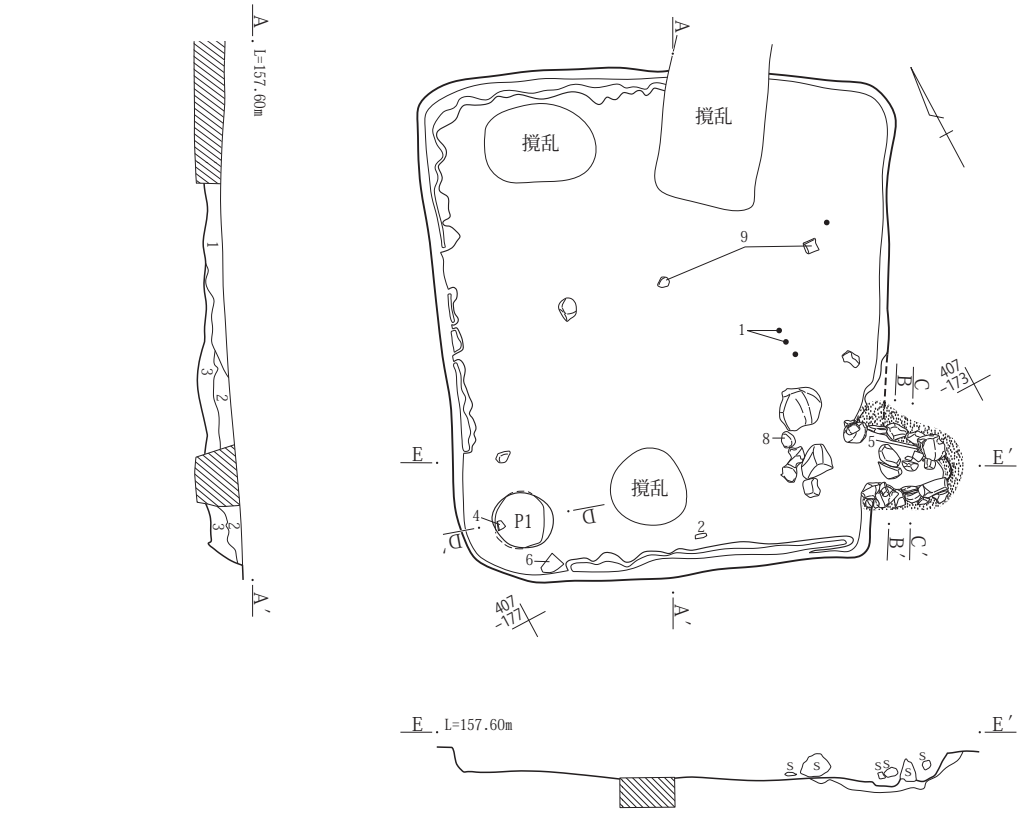

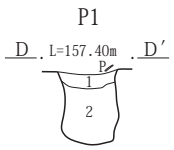

15号竪穴建物Ａ－Ａ′

１．黒褐色土10YR3/1　As-Cを少量、ローム塊～粗粒をやや多量含む。

２．黒褐色土10YR3/1　As-Cを少量含む。

３．黒褐色土10YR3/1　As-Cを微量含む。

15号竪穴建物Ｐ１Ｄ－Ｄ′

１．黒褐色土10YR3/1　As-C、ローム粗粒を少量含む。

２．黒褐色土10YR3/1　As-C、ローム小塊を少量含む。

0　1：60　2m

第597図　15号竪穴建物

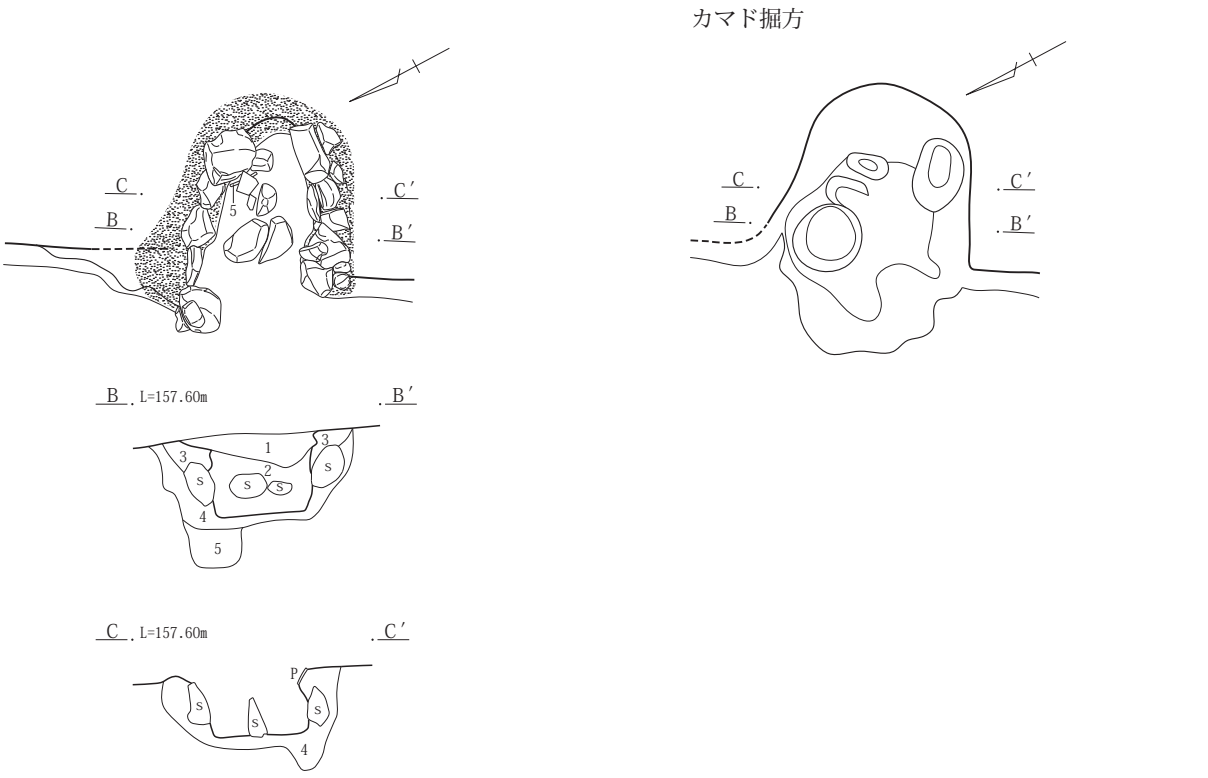

15号竪穴建物カマドＢ－Ｂ′・Ｃ－Ｃ′
１．暗褐色土10YR3/3　ローム塊を多量、焼土粗粒～細粒をやや多量含む。
２．黒褐色土10YR3/1　As-Cを微量、焼土塊～粒をやや多量、炭化物粒、灰を少量含む。
３．にぶい黄褐色土10YR5/4　ローム塊を主体とし、黒褐色土粒、焼土塊～小塊を少量含む。
４．黒褐色土10YR3/1　As-Cを少量、ローム小塊～粗粒をやや多量含む。
５．黒褐色土10YR3/1　As-C、ローム小塊を少量含む。

0　1：30　1m

第598図　15号竪穴建物カマド

の掘り込みを確認した。

柱穴　南西隅付近で検出したＰ１の規模は、長軸0.48m、短軸0.44m、深さ0.62m、形状は円形で、円筒状に深く掘り込まれていた。少量のAs-C、ローム小塊～粗粒を含む黒褐色土で埋没していた。

貯蔵穴　Ｐ１が貯蔵穴である可能性が考えられる。

壁際溝　北西隅付近や南壁で、幅0.10～0.29m、深さ0.01～0.04mの壁際溝を検出した。土層断面の記録が部分的であることから断定はできないが、微量のAs-Cを含む黒褐色土で埋没しており、竪穴部の埋没土と区別がつかなかったことから、使用時には埋められずに溝状になっていた可能性が考えられる。

床面　中央付近に長軸1.10m、短軸0.80m、深さ0.05mの不整形の落ち込みが認められたが、それ以外の箇所では床面はほぼ平坦である。この落ち込みの成因については不明である。

掘方　カマドを除いて掘方の調査資料がないため断定はできないが、全景写真を見ると、掘方は全体的に非常に浅かったと考えられる。

床下土坑　検出されなかった。

出土遺物　黒色土器杯（１）、須恵器椀（２）、磨石（８・９）は床面から出土したものであるが、それ以外の遺物はいずれも埋没土中から出土したものである。なお、ここに掲載した遺物以外に、土師器の甕・壺類破片72点（820ｇ）、須恵器の杯・椀類破片12点（68ｇ）、甕・壺類破片８点（91ｇ）、敲石１点（927.8ｇ）が出土している。

所見　出土遺物から11世紀初頭の竪穴建物であると考えられる。



第599図　15号竪穴建物出土遺物

16号竪穴建物（第600・601図、PL.254・420）

位置　Ｘ＝41,402～41,405、Ｙ＝－80,171～－80,174（２区）

形状　調査範囲が限定的であることから、形状は不明である。

規模　長軸2.48m、短軸(1.72m)

面積　(3.495㎡)

残存壁高　0.27m

方位　Ｎ－54°－Ｅ

重複　17号竪穴建物と重複し、16号竪穴建物が新しい。

埋没土　上層は少量のAs-C、焼土粒を含む黒褐色土などで埋没していた。下層は少量のAs-Cを含む黒褐色土などで埋没していた。

カマド　検出されなかった。ただし、南東半が調査区外であったことから、カマドはこの未調査部分に存在した可能性が高いと考えられる。

柱穴　検出されなかった。

貯蔵穴　検出されなかった。

壁際溝　検出されなかった。

床面　調査範囲の床面はほぼ平坦で、全体的に硬化していた。

掘方　掘方は全体的に非常に浅く、床面からの深さは概ね0.06m以下であった。床面は少量のAs-C、やや多量のローム小塊～粒を含む黒褐色土で、全体が均質に貼床されていた。

床下土坑　検出されなかった。

出土遺物　椀形鍛冶滓（６・７）のうち６は、西隅付近の床面から出土したものである。羽釜は少なくとも３個体（３～５）が確認されており、いずれも埋没土中から出土したものである。なお、ここに掲載した遺物以外に、土師器の甕・壺類破片42点(825ｇ)、須恵器の杯・椀類破片14点(152ｇ)、甕・壺類破片２点(60ｇ)が出土している。

所見　出土遺物から10世紀前半の竪穴建物であると考えられる。

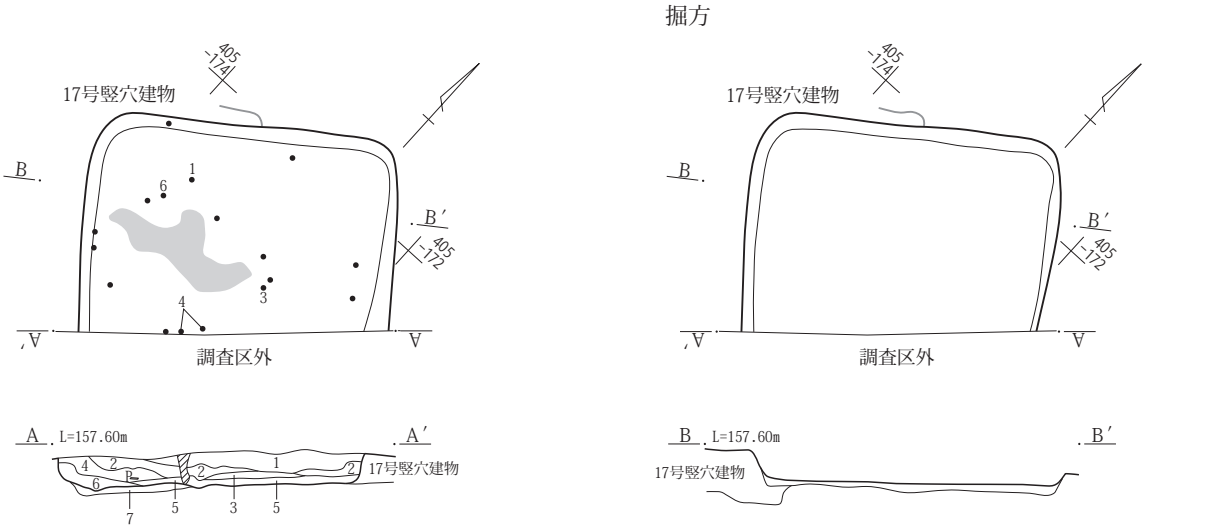

16号竪穴建物Ａ－Ａ′
1．黒褐色土10YR3/1　As-C、焼土粒を少量含む。
2．黒褐色土10YR3/1　As-Cを少量、焼土粒をやや多量含む。
3．黒褐色土10YR3/1　As-Cを微量、ローム粒を少量含む。
4．黒褐色土10YR3/1　As-Cを微量、焼土粒を少量含む。
5．黒褐色土10YR3/1　As-Cを少量含む。
6．黒褐色土10YR3/1　As-C、ローム小塊、焼土粒を少量含む。
7．黒褐色土10YR3/1　As-Cを少量、ローム小塊～粒をやや多量含む。硬質。

0　1：60　2m

第600図　16号竪穴建物

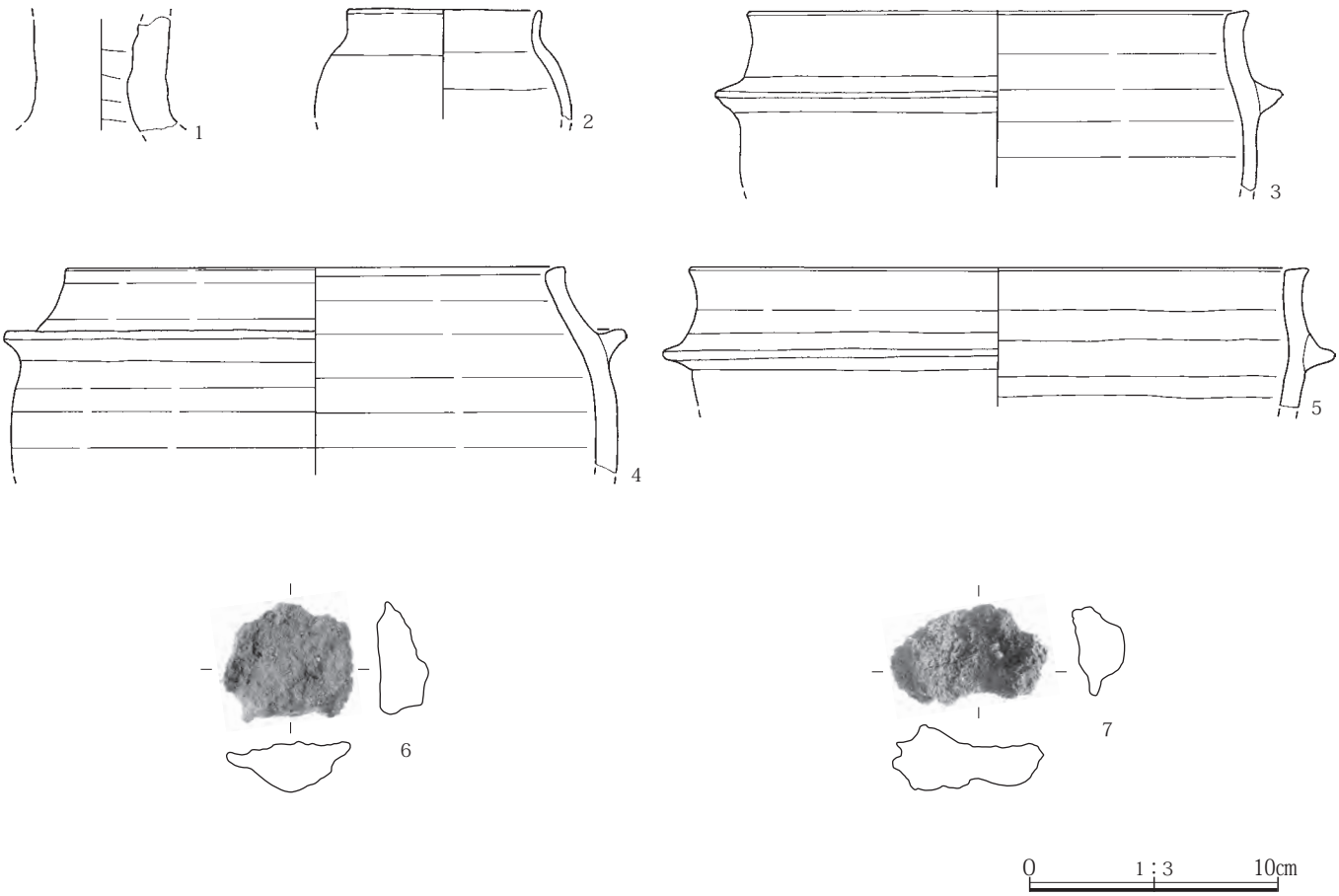

第601図　16号竪穴建物出土遺物

17号竪穴建物（第602図、PL.254・420）

位置　X＝41,401～41,404、Y＝－80,173～－80,176（２区）

形状　調査範囲が限定的であることから、形状は不明である。

規模　長軸(2.95m)、短軸(2.34m)

面積　(3.976㎡)

残存壁高　0.30m

方位　N－59°－E

重複　16号竪穴建物と重複し、17号竪穴建物が古い。また、22号竪穴建物と重複し、17号竪穴建物が新しい。

埋没土　少量のAs-C、やや多量のローム粒を含む黒褐色土などで埋没していた。

カマド　検出されなかった。ただし、北西隅付近を除く範囲が16号竪穴建物によって壊されているか、調査区外であったことから、カマドはこの範囲に存在した可能性が高いと考えられる。

柱穴　検出されなかった。

貯蔵穴　検出されなかった。

壁際溝　検出されなかった。

床面　調査範囲の床面はほぼ平坦である。

掘方　掘方は不整形に掘り窪められており、床下土坑を除く床面からの深さは概ね0.15m以下であった。床面は少量のAs-C、焼土粒、やや多量のローム小塊～粒を含む黒褐色土で、全体がほぼ均質に貼床されていた。

床下土坑　２基の床下土坑は北壁際に位置し、規模(長軸×短軸×深さ)は、床下土坑１が0.68×0.65×0.21m、床下土坑２が1.33×0.75×0.15m、形状はいずれも不整形で、浅い皿状に掘り込まれていた。粘土を採取したあと人為的に埋められ、その上面がそのまま床面とされたと考えられる。

出土遺物　遺物は西壁付近の床上0.15m前後から集中して出土する傾向が認められた。羽釜は少なくとも３個体（２～４）が確認されており、これらはいずれもその範囲から出土したものである。なお、ここに掲載した遺物以外に、土師器の甕・壺類破片26点(185ｇ)、須恵器の杯・

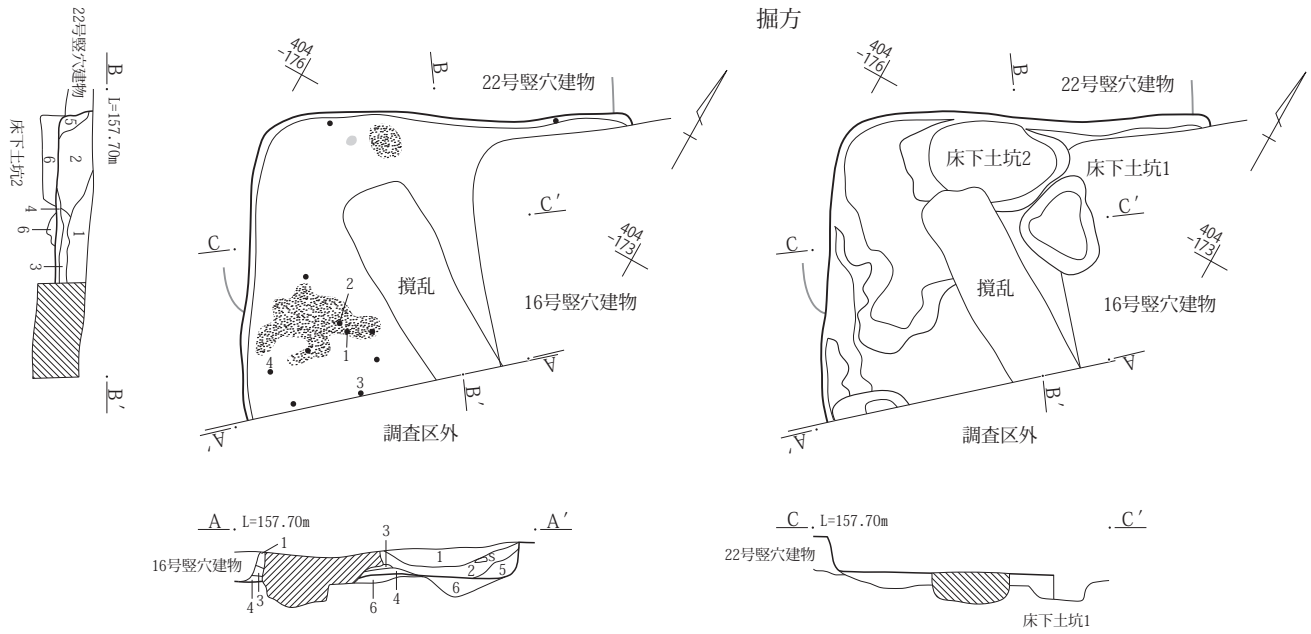

17号竪穴建物Ａ－Ａ′・Ｂ－Ｂ′

１．黒褐色土10YR3/1　As-Cを少量、ローム小塊～粒をやや多量含む。
２．黒褐色土10YR3/1　As-Cを少量、ローム粒をやや多量含む。
３．黒褐色土10YR3/1　As-Cを微量、ローム細粒を少量含む。
４．黒褐色土10YR3/1　As-Cやや多量、焼土粒を少量含む。
５．黒褐色土10YR3/1　As-C多量、焼土粒をやや多量含む。
６．黒褐色土10YR3/1　As-C、焼土粒を少量、ローム小塊～粒をやや多量含む。

0　1：60　2m

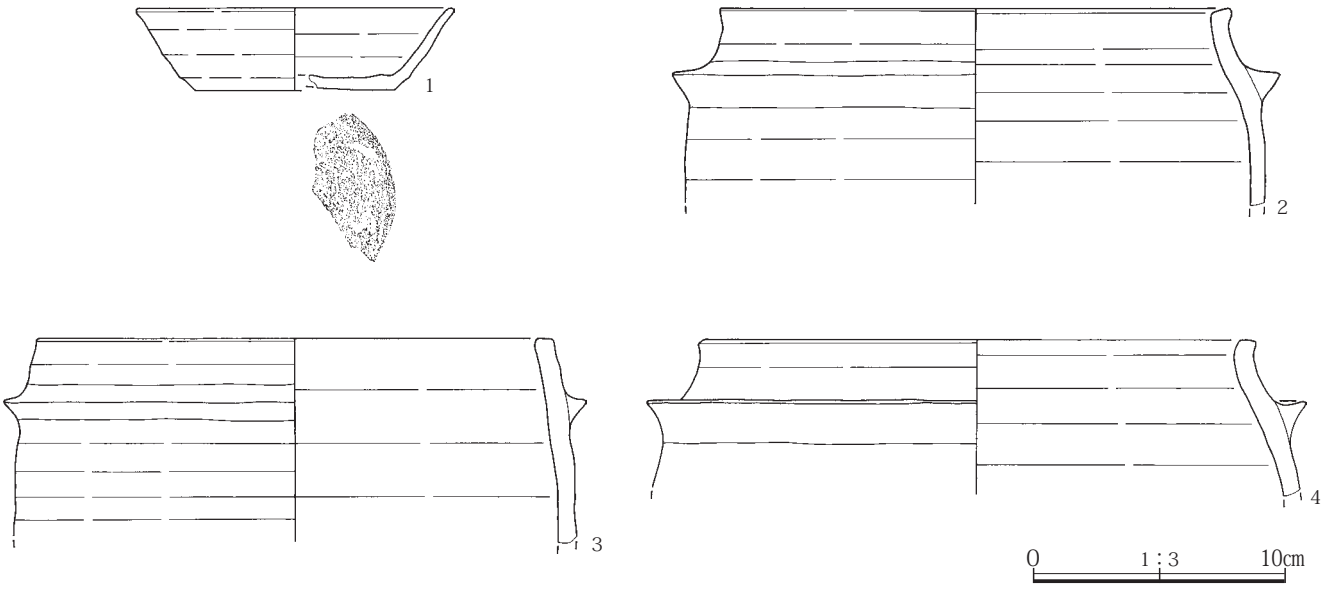

第602図　17号竪穴建物と出土遺物

椀類破片13点（114ｇ）、甕・壺類破片16点（240ｇ）が出土している。

所見　出土遺物から10世紀前半の竪穴建物であると考えられる。

18号竪穴建物（第603・604図、PL.254・255・420）

位置　Ｘ＝41,397～41,401、Ｙ＝－80,167～－80,170（２区）

形状　調査範囲が限定的であることから、形状は不明である。

規模　長軸(3.70m)、短軸(1.13m)

面積　(2.797㎡)

残存壁高　0.53m

方位　Ｎ－114°－Ｅ

重複　34号土坑と重複し、18号竪穴建物が新しい。

埋没土　上層はやや多量のAs-C、少量の焼土粒を含む黒褐色土で埋没していた。下層は少量のAs-C、やや多量のローム小塊～細粒を含む黒褐色土などで埋没していた。

カマド　南東隅に位置する。残存長は0.82m、燃焼部幅は0.27mで、壁外に0.45m燃焼部・煙道が伸びる。両袖の袖石や天井架構材などの礫が原位置を保っていた。向かって右側の袖石が最大で、長さ0.41m、幅0.30m、厚さ0.28mであった。天井架構材は、長さ0.29m、幅0.17m、厚さ0.16mである。支脚は本竪穴建物の廃絶時に抜き取られた可能性が考えられるが、抜き取りを示す痕跡は確認できなかった。燃焼部の床面はやや窪んでおり、周囲との高低差は最大で0.06mであった。その要因として、カマド内から灰を掻き出すなどの作業をしたことが想定できる。

柱穴　検出されなかった。

貯蔵穴　検出されなかった。

壁際溝　検出されなかった。

床面　調査範囲の床面はほぼ平坦で、部分的に硬化していた。

掘方　掘方は不整形に掘り窪められており、床面からの深さは概ね0.03～0.30mであった。床面は多量のローム

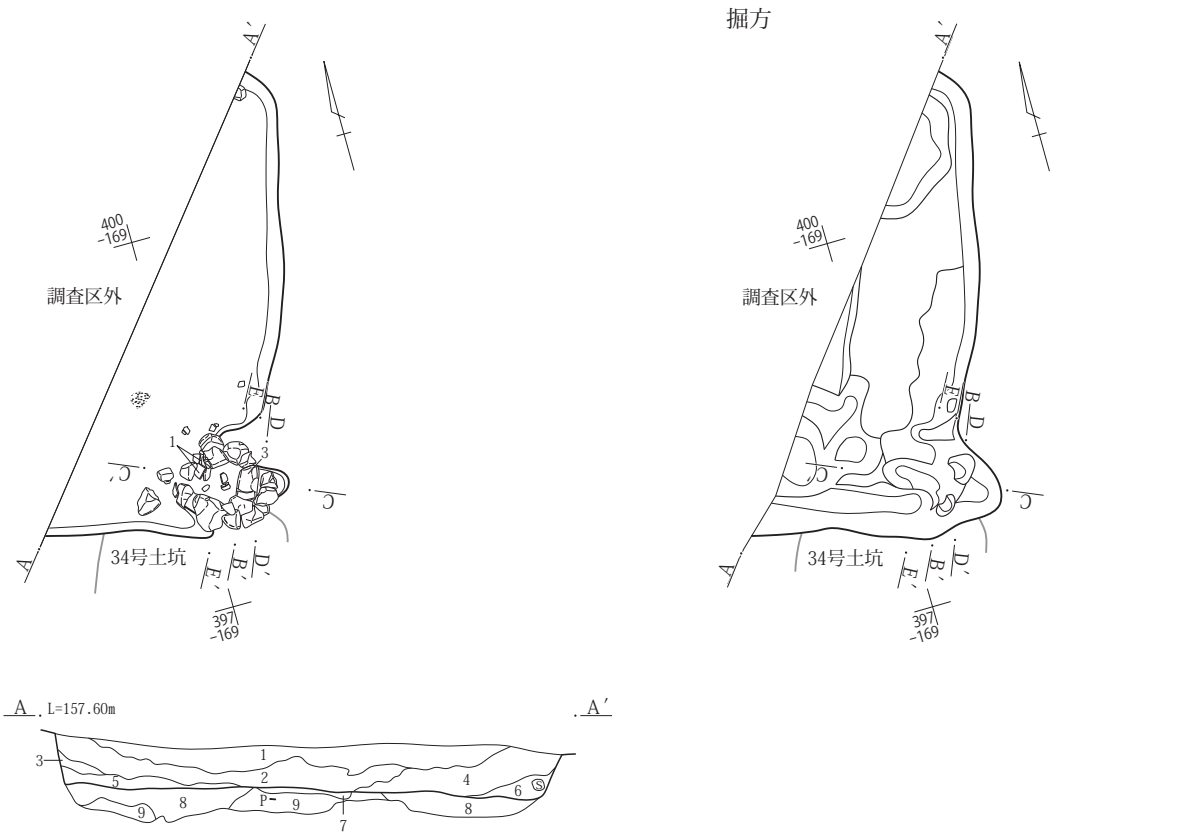

18号竪穴建物Ａ－Ａ′

1．黒褐色土10YR3/1　As-Cをやや多量、焼土粒を少量含む。
2．黒褐色土10YR3/1　As-Cをやや多量、ローム粗粒～細粒を多量、焼土小塊を少量含む。
3．黒褐色土10YR3/1　As-Cを少量、ローム粒をやや多量含む。
4．黒褐色土10YR3/1　As-Cを少量、ローム小塊～細粒をやや多量含む。
5．黒褐色土10YR3/1　As-Cを微量、ローム粗粒を少量含む。
6．黒褐色土10YR3/1　As-Cを少量、ローム小塊～粒をやや多量含む。
7．黒褐色土10YR3/1　As-Cを微量含む。硬質。
8．黒褐色土10YR3/1　ローム塊を多量含む。
9．黒褐色土10YR3/1　ローム粗塊を非常に多量含む。

0　1：60　2m

第603図　18号竪穴建物

カマド掘方

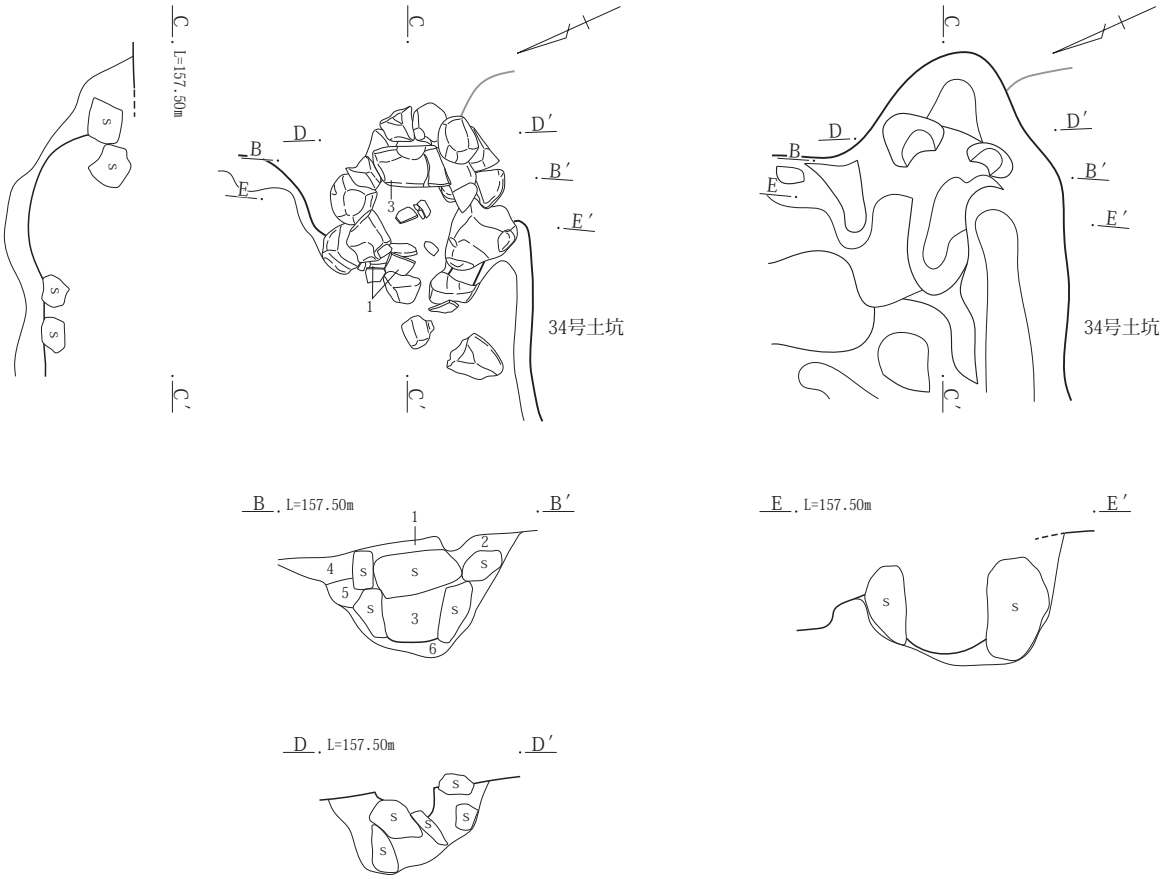

18号竪穴建物カマドＢ－Ｂ′

１．黒褐色土10YR3/1　一部焼土化したローム塊を多量含む。
２．黒褐色土10YR3/1　ローム塊を多量含む。
３．黒褐色土10YR3/1　As-Cを微量、ローム塊～粒、焼土塊～粒、炭化物粒を少量含む。
４．にぶい黄褐色土10YR5/4　ローム塊を主体とし、黒褐色土粒を少量含む。
５．黒褐色土10YR3/1　As-Cを微量、ローム塊を少量含む。
６．黒褐色土10YR3/1　ローム塊をやや多量、焼土小塊、炭化物粒を少量含む。

0　1：30　1m

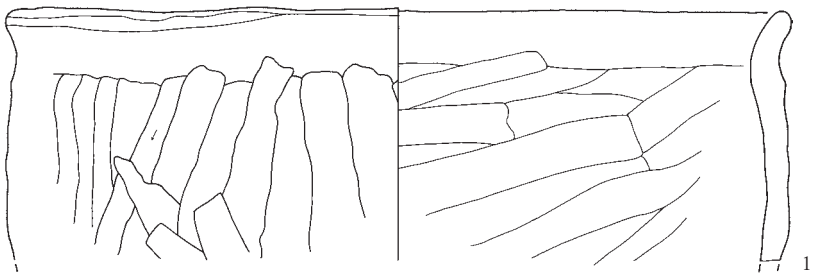

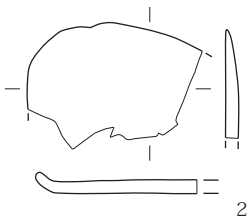

0　1：2　4cm

0　1：3　10cm

第604図　18号竪穴建物カマドと出土遺物

粗塊～塊を含む黒褐色土で、全体がほぼ均質に貼床されていた。

床下土坑　検出されなかった。

出土遺物　土師器甕（１）は、カマド内から出土したものである。なお、ここに掲載した遺物以外に、土師器の甕・壺類破片114点（1,515ｇ）、須恵器の杯・椀類破片30点（170ｇ）、甕・壺類破片11点（338ｇ）が出土している。また、カマドの天井架構材（３）については、写真のみを掲載した。

所見　出土遺物から10世紀第４四半期の竪穴建物であると考えられる。

19号竪穴建物（第605～608図、PL.255・420・421）

位置　Ｘ＝41,402～41,408、Ｙ＝－80,161～－80,164（２区）

形状　調査範囲が限定的であることから、形状は不明である。

規模　長軸（4.75m）、短軸（2.65m）

面積　（7.671㎡）

残存壁高　0.41m

方位　Ｎ－87°－Ｅ

重複　25号・29号竪穴建物と重複し、いずれも19号竪穴建物が新しい。

埋没土　上層はやや多量のAs-Cを含む黒褐色土などで埋

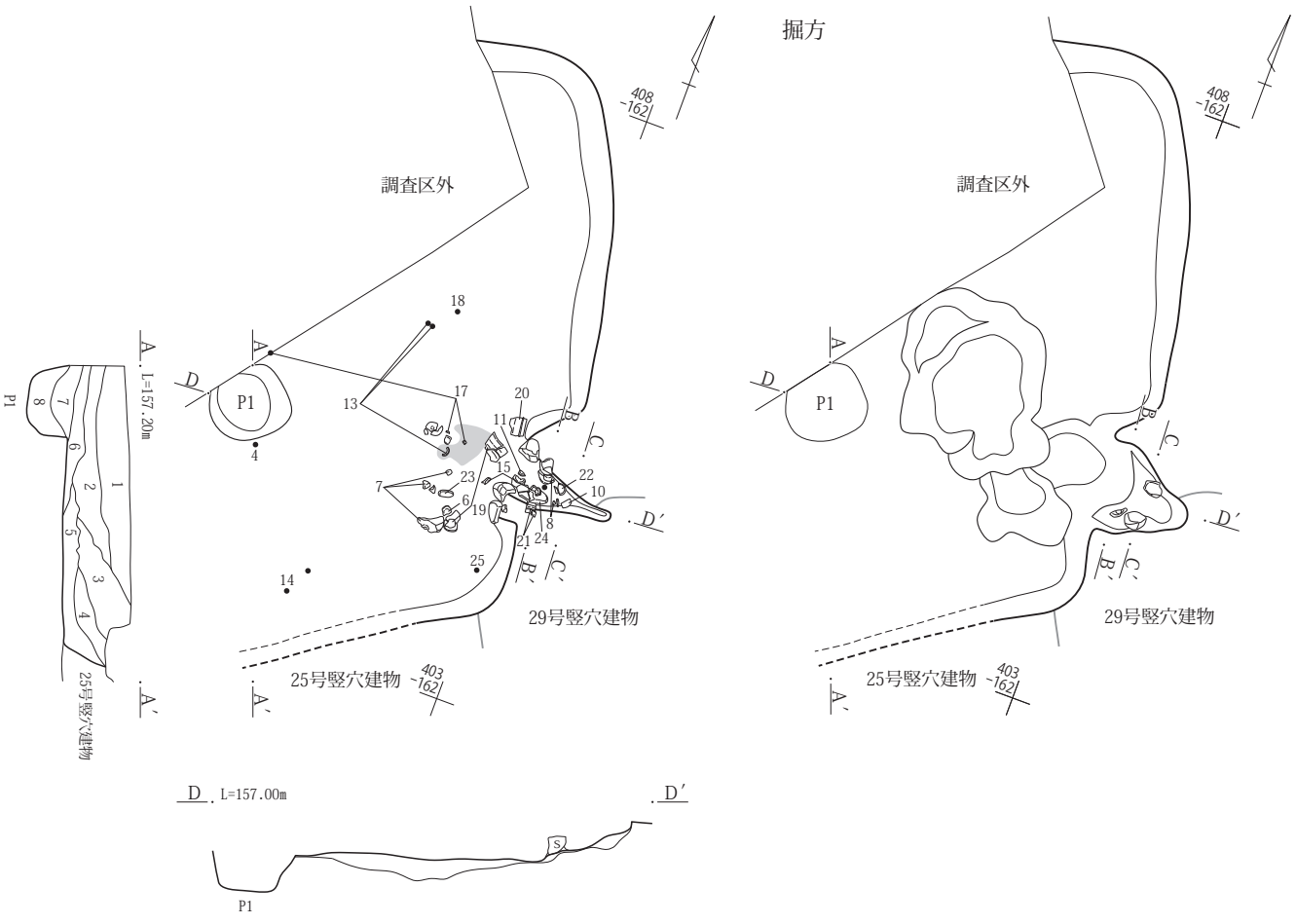

19号竪穴建物Ａ－Ａ′
１．黒褐色土10YR3/1　As-Cをやや多量含む。
２．黒褐色土10YR3/1　As-C、ローム粗粒～粒をやや多量、焼土微粒を少量含む。
３．黒褐色土10YR3/1　As-C、ローム粒をやや多量、焼土粒を微量含む。
４．黒褐色土10YR3/1　As-Cを少量、ローム粒をやや多量含む。
５．黒褐色土10YR3/1　As-Cを少量、ローム粒をやや多量、焼土粒を微量含む。
６．黒褐色土10YR3/1　As-Cを少量含む。
７．黒褐色土10YR3/1　ローム塊を少量含む。
８．黒色土7.5YR1.7/1　ローム塊を少量含む。軟質。

0　1：60　2m

第605図　19号竪穴建物

没していた。中層はやや多量のAs-C、ローム粗粒～粒、少量の焼土微粒を含む黒褐色土などで埋没していた。下層は少量のAs-C、やや多量のローム粒、微量の焼土粒を含む黒褐色土などで埋没していた。

カマド　東壁の南東隅寄りに位置する。残存長は0.90m、燃焼部幅は0.27ｍで、壁外に0.83m燃焼部・煙道が伸びる。向かって左側の手前に見える礫と、右側に見える２個体の礫のうちのいずれかが袖石と考えられるが、原位置を保っているかは不明である。また、カマド周辺には多数の礫が散乱していたが、これらもカマドの構築材の一部であると考えられる。掘方調査で出土した２個体の礫は奥壁の補強のために置かれたと考えられ、向かって左側の礫が長さ0.18m、幅0.15m、厚さ0.13m、右側の礫が長さ0.22m、幅0.18m、厚さ0.15mであった。また、支脚は本竪穴建物の廃絶時に抜き取られたと考えられるが、抜き取りを示す痕跡は確認できなかった。

柱穴　Ｐ１は中央付近に位置し、規模は長軸0.66m、短軸0.61m、深さ0.32m、形状は円形に近い不整形である。少量のローム塊を含む黒褐色土で埋没していた。小規模な粘土採取が行われた可能性が考えられる。

貯蔵穴　検出されなかった。

壁際溝　検出されなかった。

床面　床面はほぼ平坦である。

掘方　カマドの下部と、カマド前で粘土採取が行われたと考えられる痕跡を除いて、掘方は存在しなかった。

床下土坑　検出されなかった。

出土遺物　本竪穴建物からは多量の須恵器蓋・杯・椀が出土したが、これらはいずれも破片の状態で出土したものである。このうち須恵器杯(６～８)、須恵器椀(11・13・15・17)は、カマド内やカマド周辺の床面付近から出土したものである。羽釜は少なくとも３個体(19～21)が確認されており、いずれもカマド内やカマド近くの床面から出土したものである。なお、ここに掲載した遺物以外に、土師器の杯・椀類破片３点(44ｇ)、甕・壺類破片213点(1,112ｇ)、須恵器の杯･椀類破片140点(940ｇ)、甕・壺類破片37点(781ｇ)、石鏃１点(0.6ｇ)が出土している。このうち石鏃については、遺構外出土遺物として掲載した。

所見　出土遺物から10世紀第３四半期の竪穴建物であると考えられる。

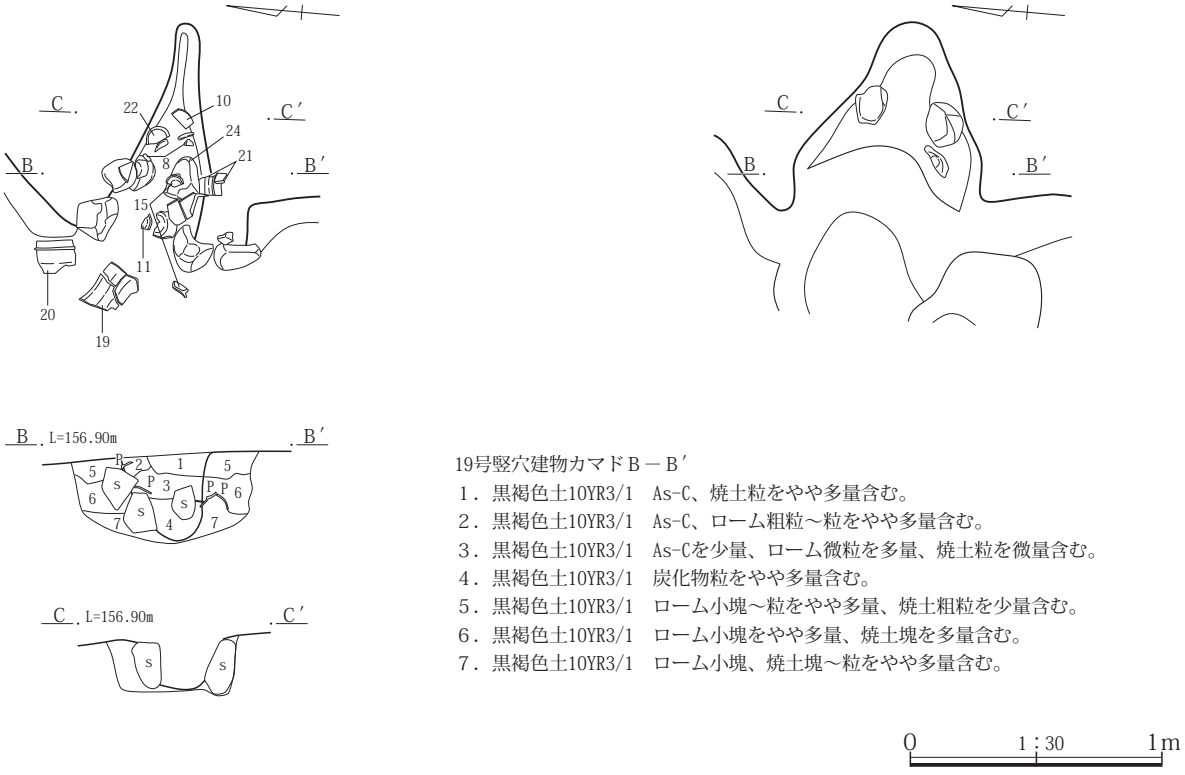

19号竪穴建物カマドＢ－Ｂ′

1．黒褐色土10YR3/1　As-C、焼土粒をやや多量含む。
2．黒褐色土10YR3/1　As-C、ローム粗粒～粒をやや多量含む。
3．黒褐色土10YR3/1　As-Cを少量、ローム微粒を多量、焼土粒を微量含む。
4．黒褐色土10YR3/1　炭化物粒をやや多量含む。
5．黒褐色土10YR3/1　ローム小塊～粒をやや多量、焼土粗粒を少量含む。
6．黒褐色土10YR3/1　ローム小塊をやや多量、焼土塊を多量含む。
7．黒褐色土10YR3/1　ローム小塊、焼土塊～粒をやや多量含む。

0　1：30　1m

第606図　19号竪穴建物カマド



第607図　19号竪穴建物出土遺物（１）

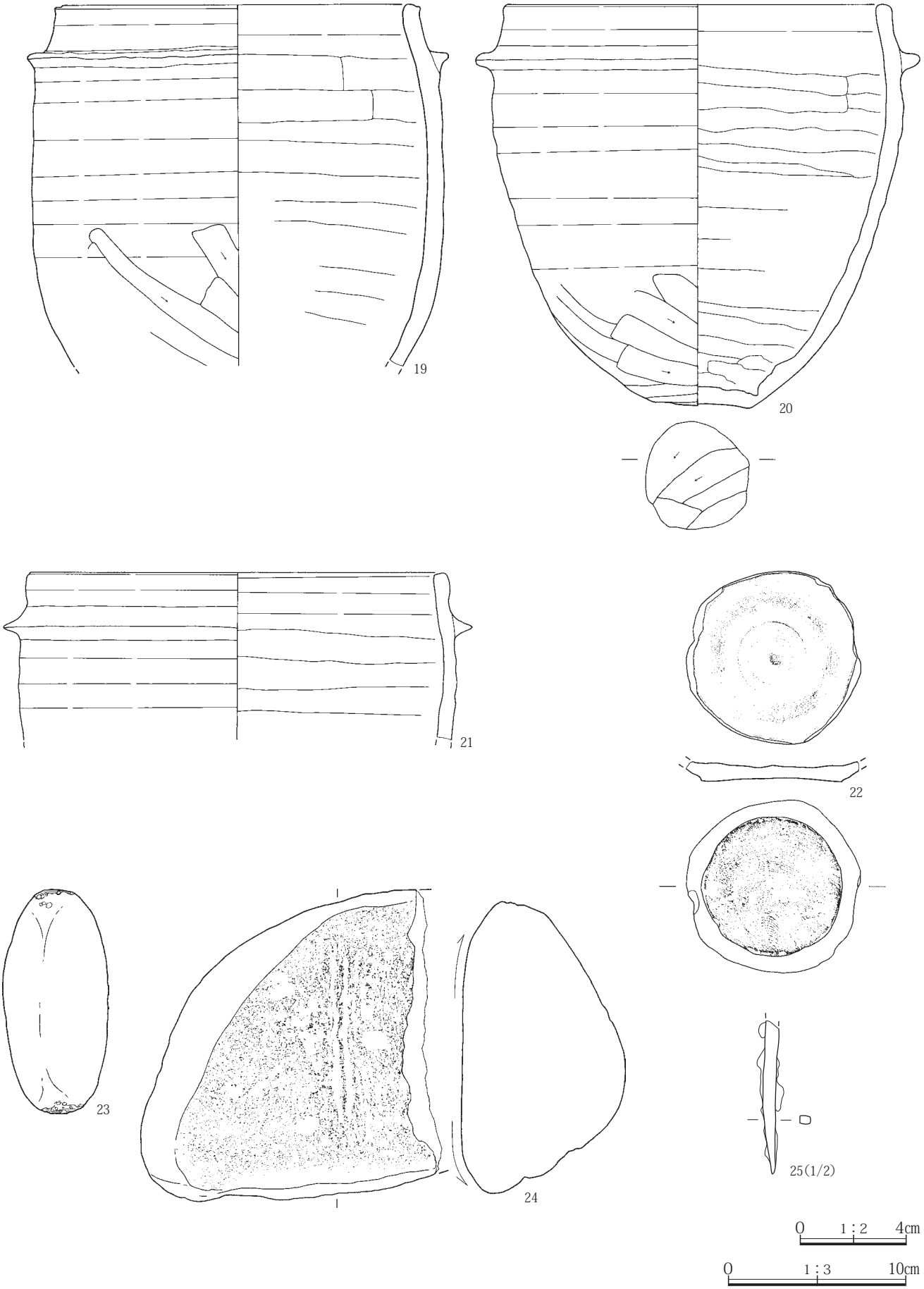

第608図　19号竪穴建物出土遺物（２）

20号竪穴建物（第609～611図、PL.256・421・422）

位置　X＝41,388～41,393、Y＝－80,168～－80,172（２区）

形状　調査範囲が限定的であることから、形状は不明である。

規模　長軸(4.55m)、短軸3.85m

面積　(6.988㎡)

残存壁高　0.47m

方位　N－23°－W

重複　なし

埋没土　上層はやや多量のAs-C、少量のローム粗粒を含む黒褐色土で埋没していた。中層は少量のAs-C、炭化物粒、やや多量のローム粗粒を含む黒褐色土などで埋没していた。下層は少量のAs-C、多量のローム小塊～粒、やや多量の炭化物粒を含む黒褐色土で埋没していた。やや多量のローム粗粒を含む中層と、多量のローム小塊～粒を含む下層は、人為的な埋没の可能性が考えられる。

カマド　検出されなかった。ただし、東壁の中央付近が撹乱によって壊されていることから、カマドはこの東壁の中央付近に存在した可能性が高いと考えられる。

柱穴　南東、北西、北東の隅付近で、３基のピットを検出した。それぞれの規模(長軸×短軸×深さ)は、Ｐ１が0.82×(0.72)×0.34m、Ｐ２が0.48×0.45×0.18m、Ｐ３が0.45×0.44×0.34m、形状はいずれも楕円形である。

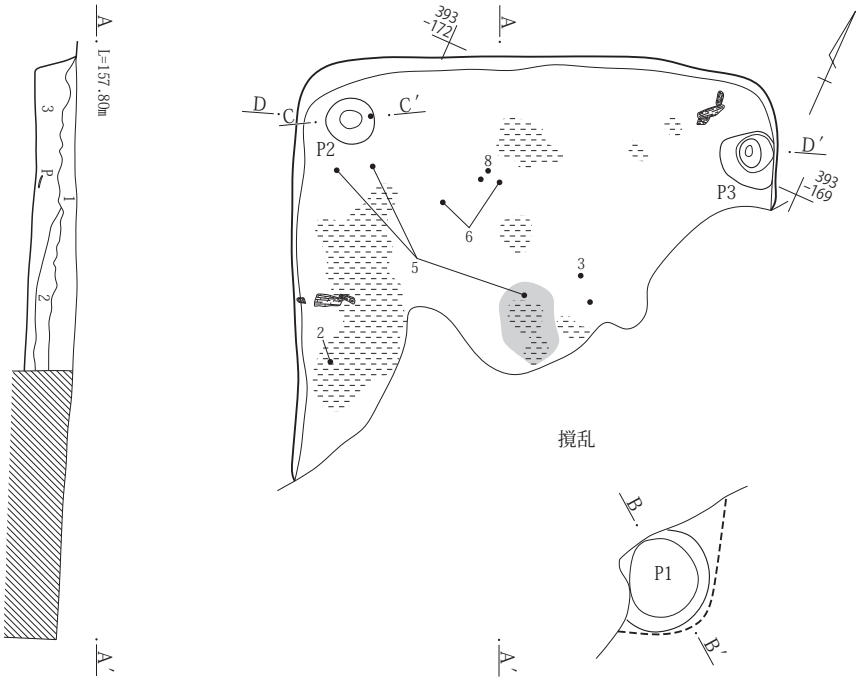

20号竪穴建物Ａ－Ａ′
１．黒褐色土10YR3/1　As-Cをやや多量、ローム粗粒を少量含む。
２．黒褐色土10YR3/1　As-C、炭化物粒を少量、ローム粗粒をやや多量含む。
３．黒褐色土10YR3/1　As-Cを少量、ローム小塊～粒を多量、炭化物粒をやや多量含む。

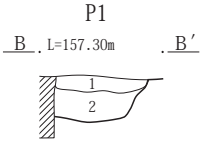

20号竪穴建物Ｐ１Ｂ－Ｂ′
１．黒褐色土10YR3/1　ローム塊を多量含む。
２．黒褐色土10YR3/1　ローム塊、焼土粒、炭化物塊をやや多量含む。

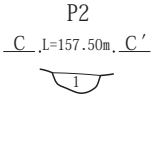

20号竪穴建物Ｐ２Ｃ－Ｃ′
１．黒褐色土10YR3/1　As-C、ローム粒を少量含む。

0　1：60　2m

第609図　20号竪穴建物

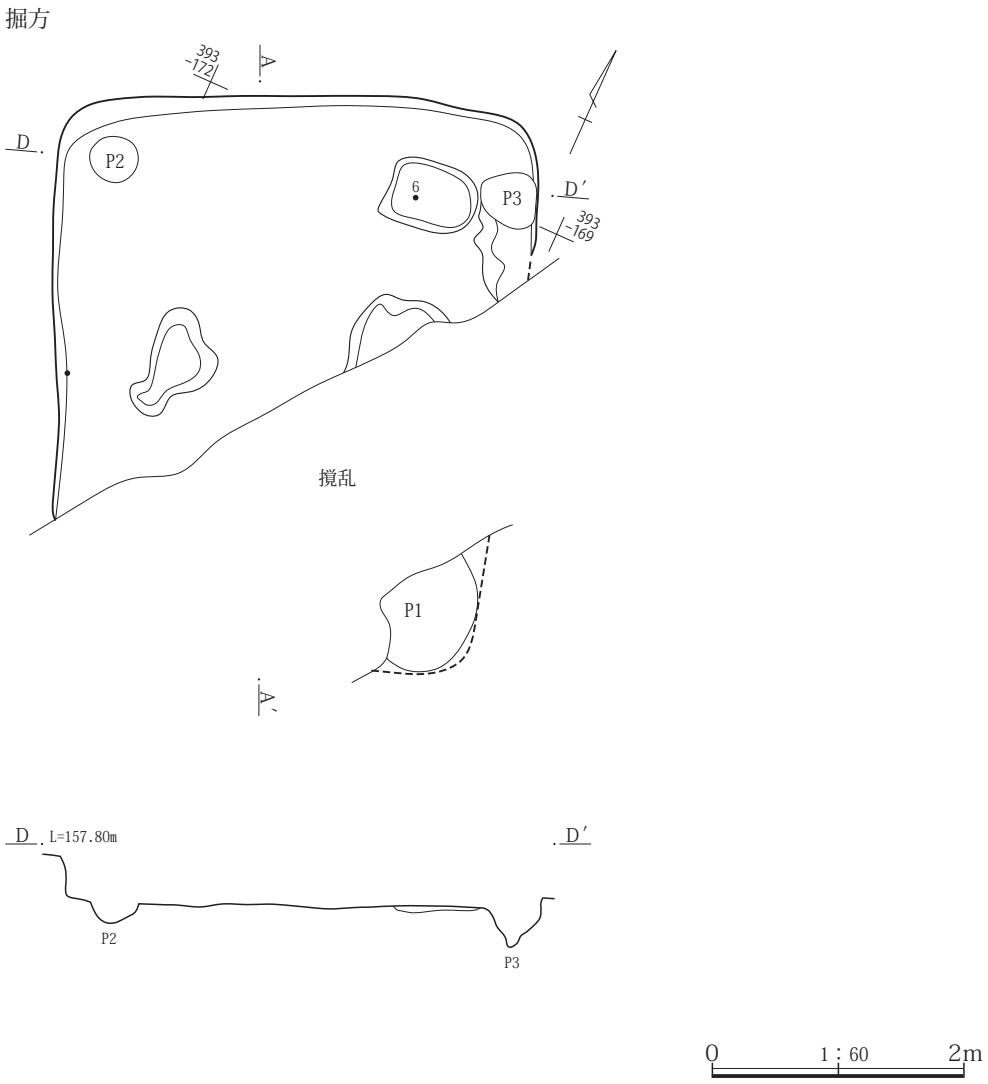

第610図　20号竪穴建物掘方

Ｐ１の上層は多量のローム塊を含む黒褐色土、下層はやや多量のローム塊、焼土粒、炭化物塊を含む黒褐色土で埋没していた。Ｐ１は貯蔵穴であり、竪穴建物の廃絶時に人為的に埋められた可能性が考えられる。Ｐ２は少量のAs-C、ローム粒を含む黒褐色土で埋没していた。Ｐ３の埋没土は不明である。このＰ２・Ｐ３については、どのような機能を有していたかは不明である。

貯蔵穴　Ｐ１が貯蔵穴であると考えられる。

壁際溝　検出されなかった。

床面　床面はほぼ平坦である。

掘方　調査範囲では３か所の浅い窪みを検出したが、これらの窪みの深さは0.05～0.10mであった。それ以外の箇所では掘方は非常に浅く、床面からの深さは概ね0.05m以下であった。

床下土坑　検出されなかった。

出土遺物　須恵器杯(２)は、西壁際の床面に正位で置かれていたものである。土師器甕(４)は、貯蔵穴の可能性が考えられるＰ１内から出土したものである。なお、ここに掲載した遺物以外に、土師器の杯･椀類破片５点(25ｇ)、甕・壺類破片79点(707ｇ)、須恵器の杯・椀類破片33点(278ｇ)、甕･壺類破片３点(276ｇ)が出土している。

所見　床面付近から出土した炭化材は、本竪穴建物の建材の一部であると考えられる。このことから、本竪穴建物は焼失した可能性が高いと推測できる。出土遺物から９世紀第４四半期の竪穴建物であると考えられる。

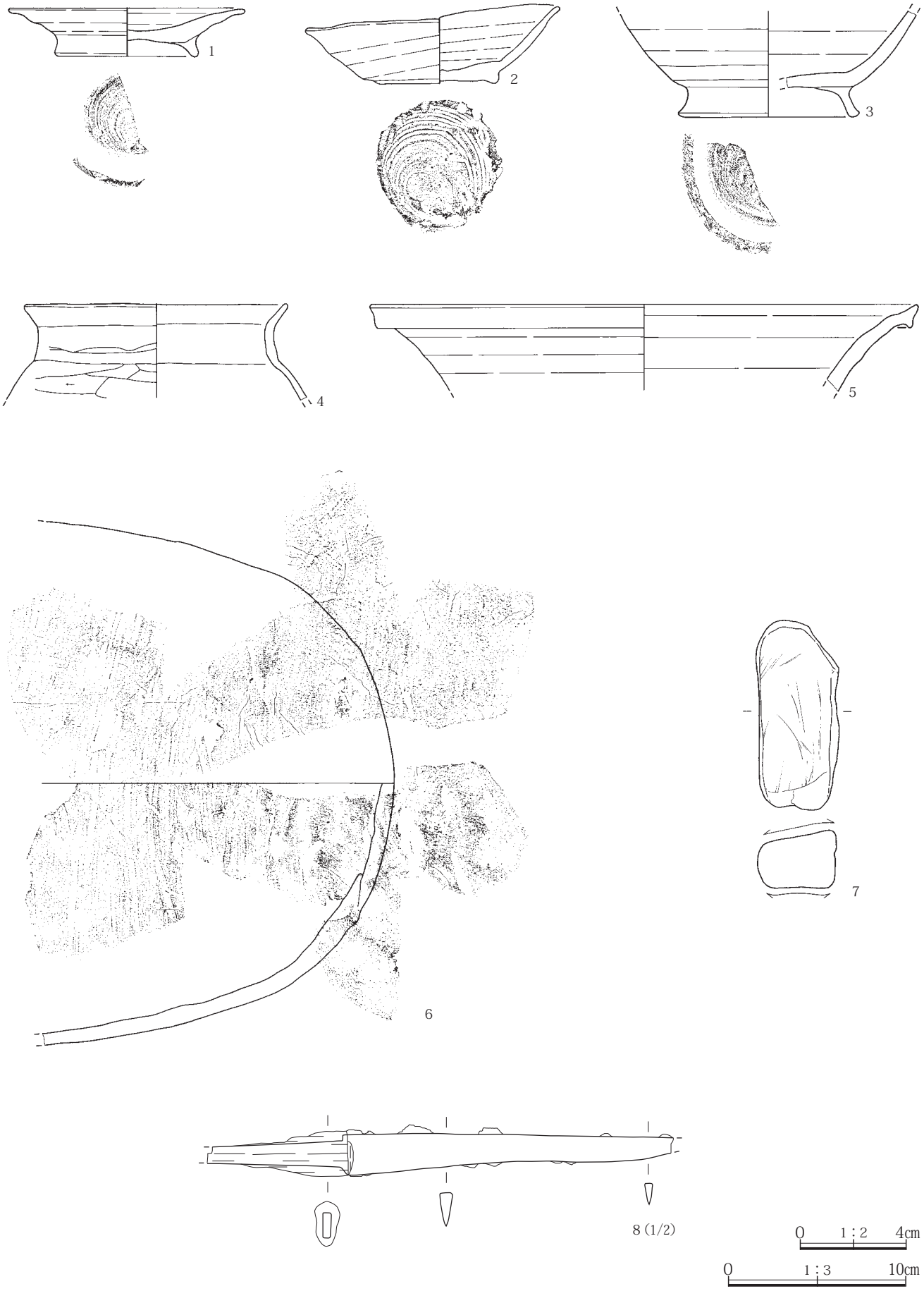

第611図　20号竪穴建物出土遺物

21号竪穴建物（第612～614図、PL.256・422）

位置　X＝41,386～41,390、Y＝－80,172～－80,178（２区）

形状　調査範囲が限定的であることから、形状は不明である。

規模　長軸（4.96m）、短軸（3.46m）

面積　（12.080㎡）

残存壁高　0.32m

方位　N－52°－W

重複　なし

埋没土　上層は少量のAs-C、少量のローム小塊～粗粒を含む黒褐色土で埋没していた。下層は少量のAs-C、やや多量のローム粒～微粒を含む黒褐色土などで埋没していた。

カマド　検出されなかった。ただし、東壁の大部分が撹乱によって壊されていることから、カマドはこの東壁に存在した可能性が高いと考えられる。

柱穴　３基のピットを検出した。それぞれの規模（長軸×短軸×深さ）は、Ｐ１が0.64×0.49×0.89m、Ｐ２が0.35×0.33×0.49m、Ｐ３が0.40×0.39×0.68m、形状はいずれも楕円形で、埋没土は不明である。このうちＰ２・Ｐ３が主柱穴であると考えられる。Ｐ１については貯蔵穴の可能性が考えられるが、詳細は不明である。

貯蔵穴　検出されなかった。ただし、Ｐ１が貯蔵穴である可能性が考えられる。

壁際溝　北壁を中心に、幅0.15～0.23m、深さ0.05～0.09mの壁際溝を検出した。埋没土については不明である。

床面　床面はほぼ平坦であるが、西から東に向かって緩やかに下っており、西壁際と東壁際の高低差は最大で0.15mである。

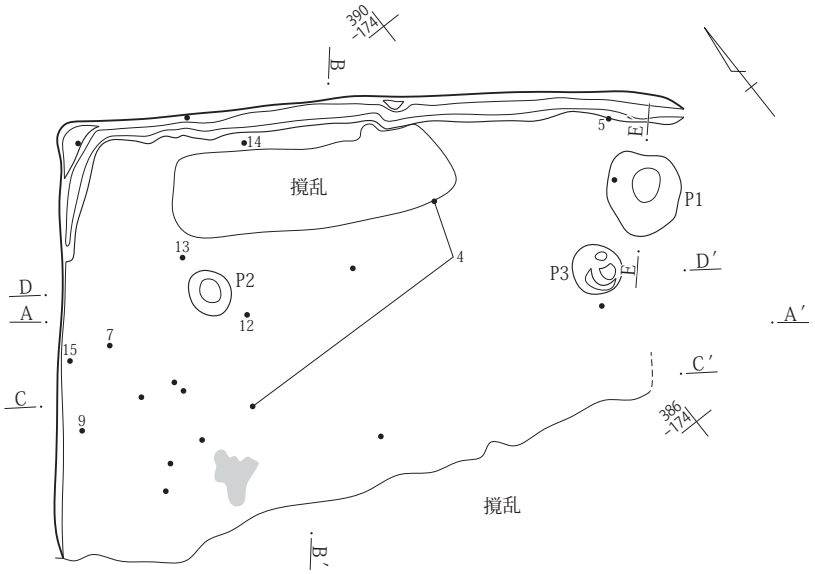

21号竪穴建物Ａ－Ａ′

1．黒褐色土10YR3/1　As-C、ローム小塊～粗粒を少量含む。
2．黒褐色土10YR3/1　As-C、ローム粗粒をやや多量含む。
3．黒褐色土10YR3/1　As-Cを少量、ローム粒～微粒をやや多量含む。
4．黒褐色土10YR3/1　ローム小塊～粒を多量含む。
5．にぶい黄褐色土10YR5/4　ローム塊を主体とし、黒褐色土粒をやや多量含む。

0　1：60　2m

第612図　21号竪穴建物

掘方　中央付近に集中する床下土坑を除いて掘方は全体的に浅く、床面からの深さは概ね0.05～0.10mであった。床面はローム塊を主体とし、やや多量の黒褐色土粒を含むにぶい黄褐色土で、全体がほぼ均質に貼床されていた。

床下土坑　４基の床下土坑は、いずれも中央付近に位置し、規模(長軸×短軸×深さ)は、床下土坑１が1.23×1.08×0.15m、床下土坑２が1.44×(1.25)×0.41m、床下土坑３が(1.36)×(1.02)×0.29m、床下土坑４が0.80×(0.72)×0.21mである。形状はいずれも不整形で、浅い皿状に掘り込まれていた。粘土を採取したあと人為的に埋められ、その上面がそのまま床面とされたと考えられる。

出土遺物　ミニチュア土器(13)、権衡の可能性がある土製品(14)、土製勾玉(15)が出土したことが特筆される。これらはいずれも北隅付近の床面から出土したものである。また、床面付近からは土師器杯(４・５)、土師器高杯(７・９)、土師器甕(12)が出土している。なお、ここに掲載した遺物以外に、土師器の甕・壺類破片158点(2,255ｇ)、須恵器の杯・椀類破片２点(14ｇ)が出土している。

所見　出土遺物から５世紀後半から６世紀初頭にかけての竪穴建物であると考えられる。

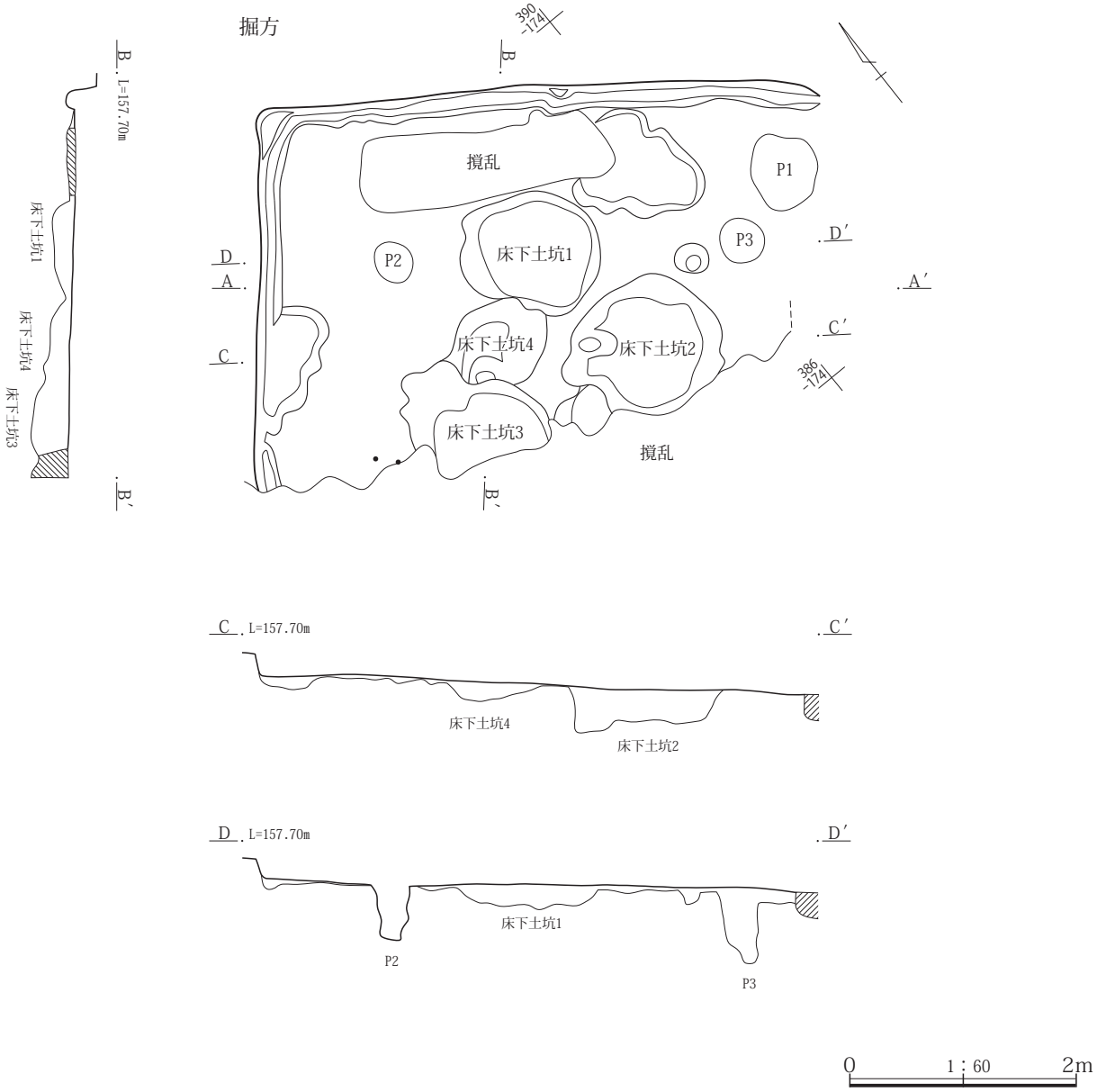

第613図　21号竪穴建物掘方



第614図　21号竪穴建物出土遺物

22号竪穴建物（第615図、PL.254・422）

位置　X＝41,402～41,406、Y＝－80,173～－80,176（２区）

形状　正方形

規模　長軸3.12m、短軸3.08m

面積　（4.453㎡）

残存壁高　0.29m

方位　N－58°－E

重複　17号竪穴建物、28号土坑と重複し、いずれも22号竪穴建物が古い。

埋没土　上層はやや多量のAs-Cを含む黒褐色土で埋没していた。下層は少量のAs-Cを含む黒褐色土で埋没していた。

カマド　検出されなかった。ただし、南半が17号竪穴建物によって壊されていることから、カマドはこの範囲に存在した可能性が高いと考えられる。

柱穴　検出されなかった。

貯蔵穴　検出されなかった。

壁際溝　検出されなかった。

床面　床面はほぼ平坦である。

掘方　掘方は不整形に掘り窪められており、床面からの深さは概ね0.05～0.20mであった。床面は少量のAs-C、

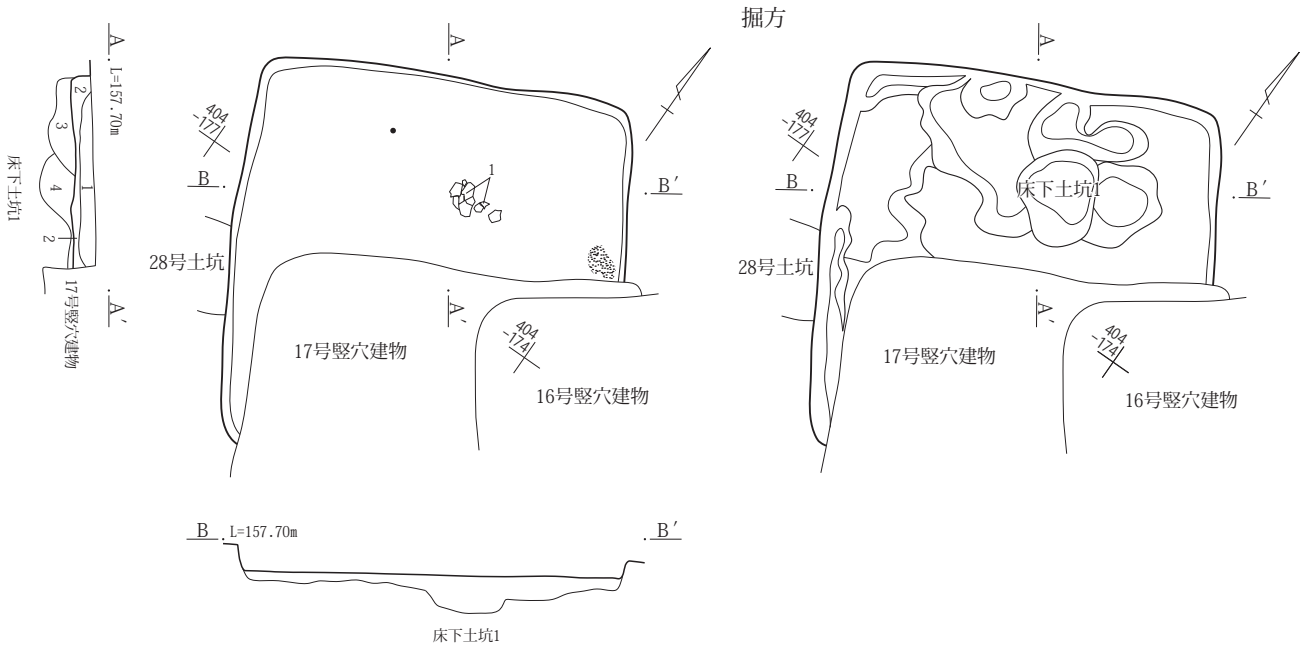

22号竪穴建物Ａ－Ａ′
１．黒褐色土10YR3/1　As-Cをやや多量含む。
２．黒褐色土10YR3/1　As-Cを少量含む。
３．黒褐色土10YR3/1　As-Cを少量、ローム塊をやや多量含む。
４．黒褐色土10YR3/1　As-Cを少量、ローム塊(As-YP含有)をやや多量含む。

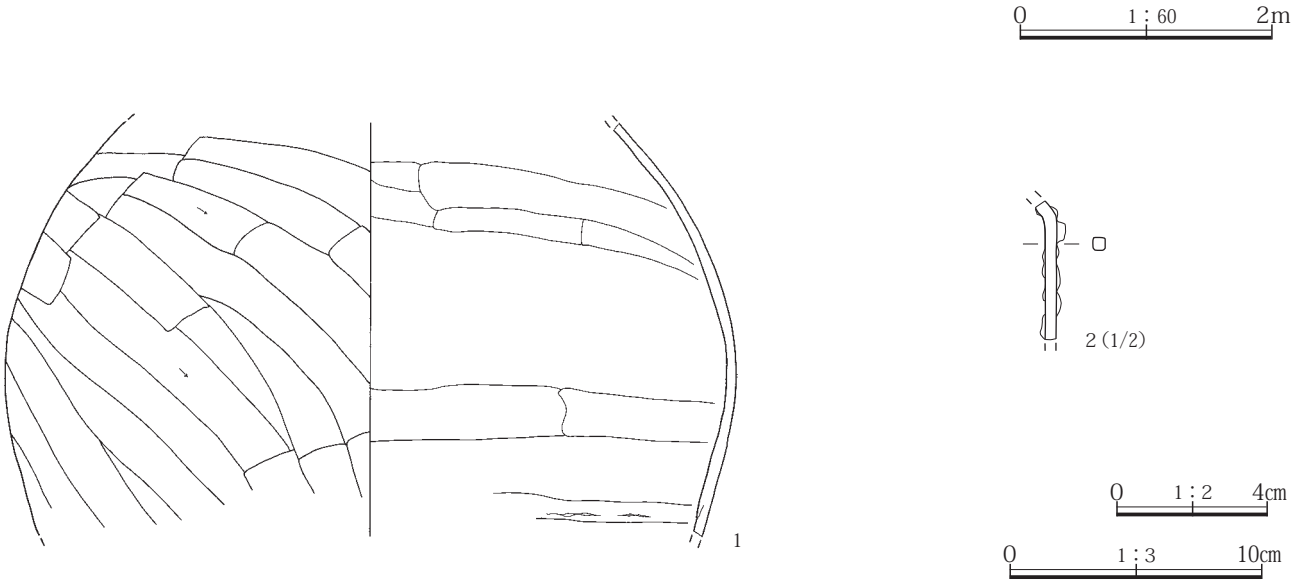

第615図　22号竪穴建物と出土遺物

やや多量のローム塊を含む黒褐色土で、全体がほぼ均質に貼床されていた。

床下土坑　床下土坑１は北壁寄りに位置し、規模は長軸0.76m、短軸0.64m、深さ0.24mである。形状は楕円形で、浅い皿状に掘り込まれていた。貼床と同じ少量のAs-C、やや多量のローム塊を含む黒褐色土で埋没していたことから、粘土を採取したあと貼床と一連の作業で埋められたものと考えられる。

出土遺物　土師器甕(１)は、中央やや北寄りの床面からまとまって出土したものである。なお、ここに掲載した遺物以外に、土師器の甕・壺類破片104点(910ｇ)、須恵器の杯・椀類破片８点(102ｇ)が出土している。

所見　出土遺物から８世紀の竪穴建物であると考えられる。

23号竪穴建物（第616～618図、PL.256・422・423）

位置　Ｘ＝41,394～41,398、Ｙ＝－80,186～－80,191（２区）

形状　長方形

規模　長軸(4.17m)、短軸3.64m

面積　(8.548㎡)

残存壁高　0.41m

方位　Ｎ－67°－Ｅ

重複　なし

埋没土　上層はやや多量のAs-C、少量のローム粗粒～粒を含む黒褐色土で埋没していた。下層は少量のAs-C、ローム塊を含む黒褐色土などで埋没していた。

カマド　東壁の南東隅寄りに位置する。残存長は0.61m、燃焼部幅は0.34mと推定され、壁外に0.12m燃焼部が伸びる。両袖の袖石は原位置を保っており、向かって左側の袖石は、長さ0.31m、幅0.14m、厚さ0.12m、向かって右側の袖石は、長さ0.27m、幅0.14m、厚さ0.09mであった。一方、天井架構材は手前に落ちていた。この天井架構材は、長さ0.43m、幅0.16m、厚さ0.13mである。また、支脚は抜き取られずに残存しており、長さ0.21m、幅0.10m、厚さ0.08mである。

柱穴　検出されなかった。ただし、掘方調査で検出したＰ１～Ｐ３が主柱穴である可能性が考えられる。

貯蔵穴　検出されなかった。

壁際溝　検出されなかった。

床面　床面はほぼ平坦である。

掘方　掘方は不整形に掘り窪められていたが、中心付近ではやや浅く、床面からの深さは概ね0.10～0.20mであった。一方、壁付近ではやや深く、床面からの深さは概ね0.20～0.30mであった。掘方調査では３基のピット

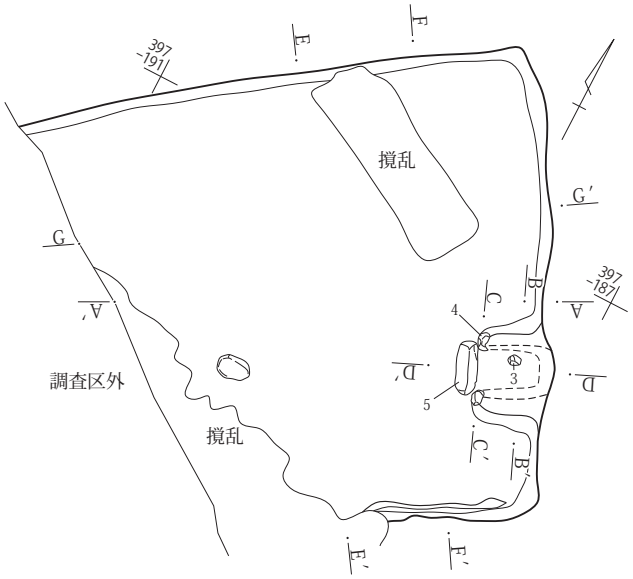

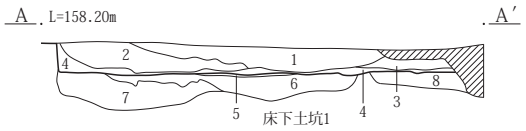

23号竪穴建物Ａ－Ａ′

1．黒褐色土10YR3/1　As-Cをやや多量、ローム粗粒～粒を少量含む。
2．黒褐色土10YR3/1　As-C、ローム塊を少量含む。
3．黒褐色土10YR3/1　As-Cを少量含む。
4．黒褐色土10YR3/1　As-Cを微量含む。
5．黒褐色土10YR3/1　ローム小塊～粒をやや多量含む。硬質。
6．黒褐色土10YR3/1　ローム小塊～粒を多量含む。
7．黒褐色土10YR3/1　ローム粗塊～小塊を多量含む。
8．黒褐色土10YR3/1　ローム粗粒～粒をやや多量含む。

0　1：60　2m

第616図　23号竪穴建物

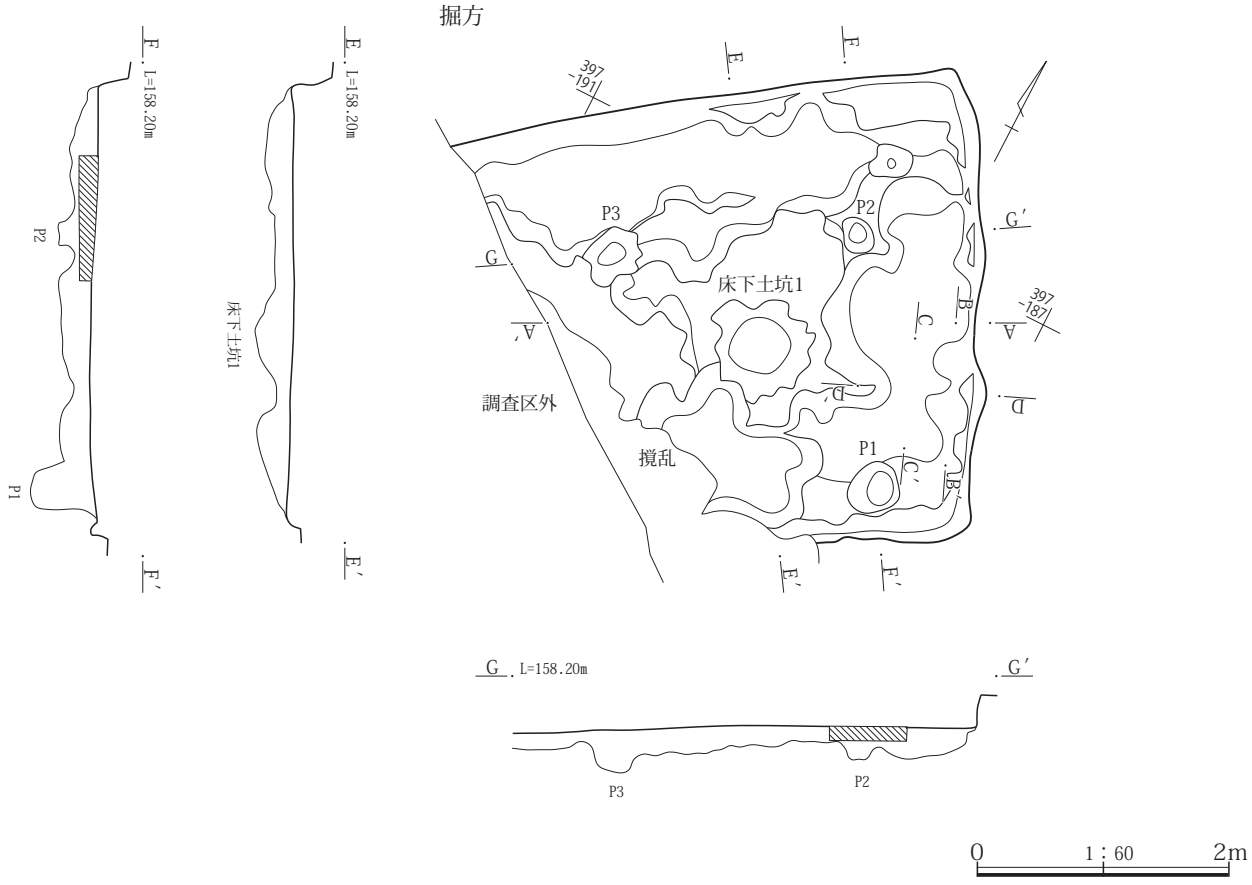

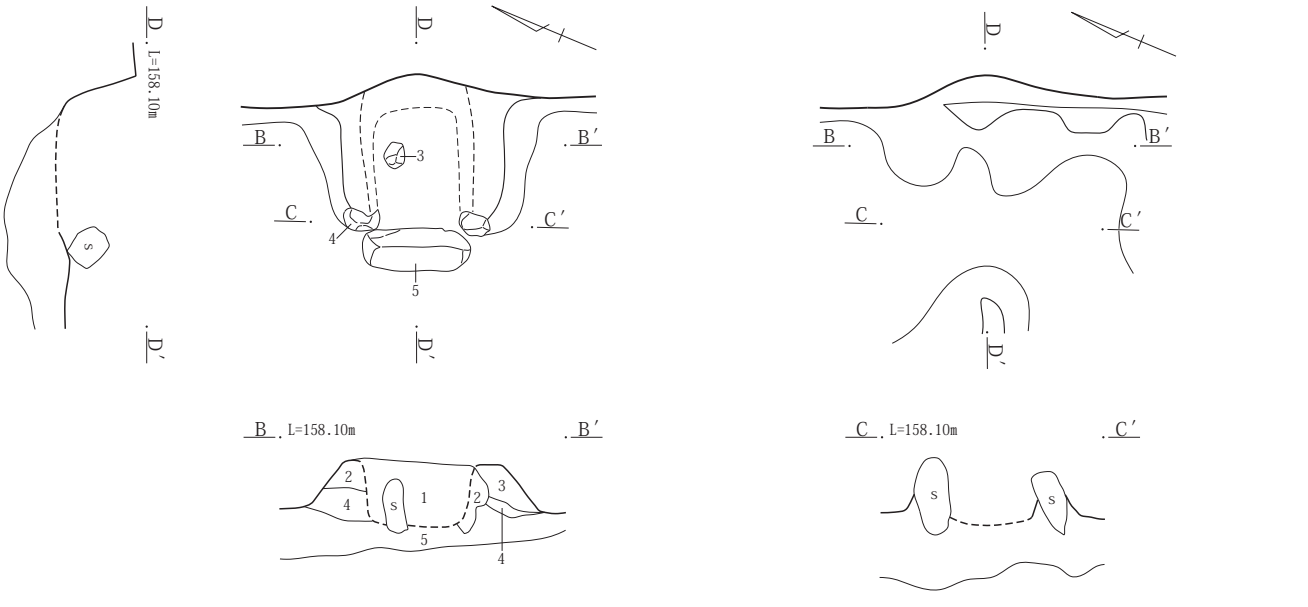

23号竪穴建物カマドＢ－Ｂ′

１．黒褐色土10YR3/1　As-C、焼土粗粒を少量、ローム小塊～粒をやや多量含む。
２．暗褐色土10YR3/3　ローム塊～小塊をやや多量、焼土粗粒を少量含む。
３．黒褐色土10YR3/1　As-C、焼土粒を微量、ローム粒を少量含む。
４．黒褐色土10YR3/1　ローム塊～小塊をやや多量、焼土粒を微量含む。
５．黒褐色土10YR3/1　ローム塊～粒を多量、焼土粒を少量含む。

第617図　23号竪穴建物掘方・カマド

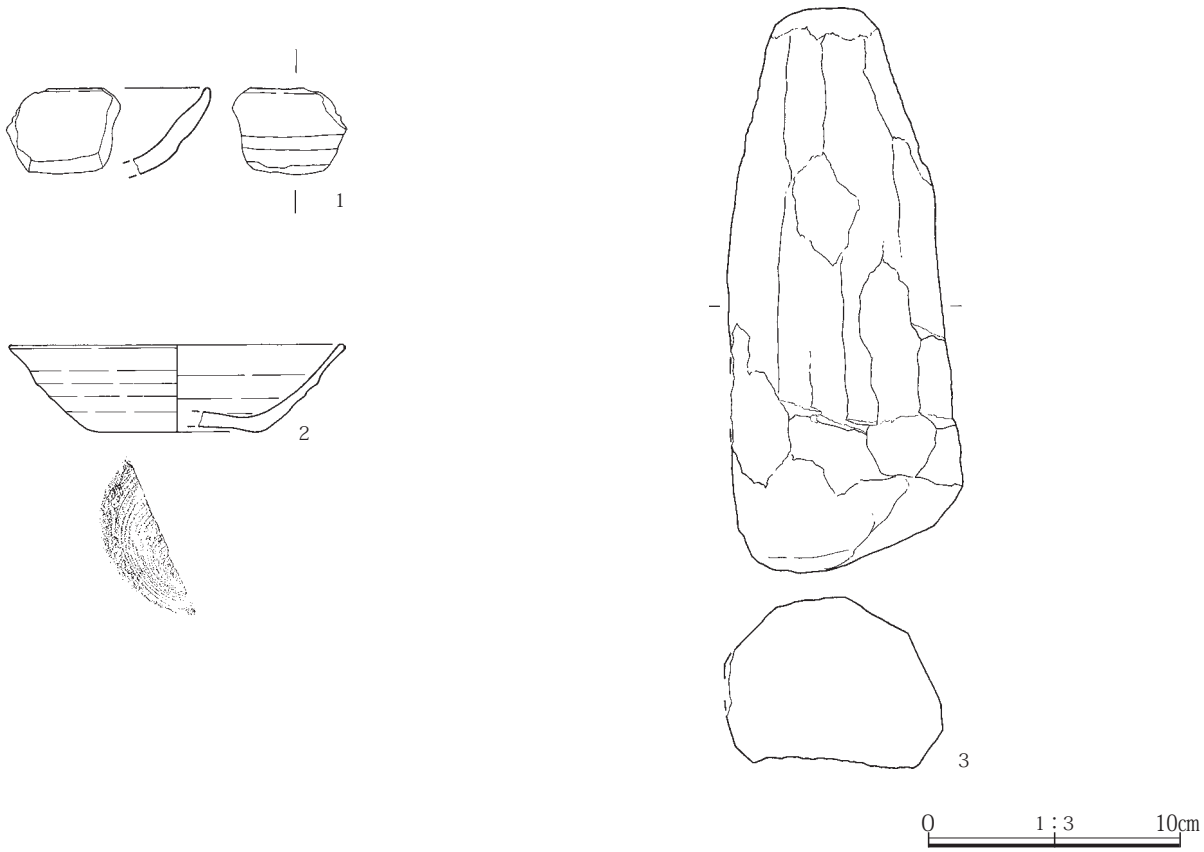

第618図　23号竪穴建物出土遺物

を検出したが、それぞれのピットの規模(長軸×短軸×深さ)は、Ｐ１が0.40×0.39×0.28m、Ｐ２が0.28×0.23×0.18m、Ｐ３が0.51×0.39×0.23m、形状はＰ１・Ｐ２が楕円形、Ｐ３が不整形である。床面は多量のローム粗塊～粒を含む黒褐色土などで、全体がほぼ均質に貼床されていた。

床下土坑　床下土坑１は中央付近に位置し、規模は長軸0.85m、短軸0.80m、深さ0.17mである。形状は不整形で､浅い皿状に掘り込まれていた｡貼床と同じ多量のローム小塊～粒を含む黒褐色土で埋没していたことから、粘土を採取したあと貼床と一連の作業で埋められたものと考えられる。

出土遺物　本竪穴建物から出土した遺物は少なく、埋没土中から出土した土師器杯(１)、須恵器杯(２)と、カマドの支脚(３)を掲載した。なお、ここに掲載した遺物以外に、縄文土器１点、須恵器の杯･椀類破片６点(95ｇ)、剝片１点(4.5ｇ)が出土している。このうち縄文土器(諸磯ａ式)の口縁部破片については、遺構外出土遺物として掲載した。また、カマドの袖石(４)と天井架構材(５)については、写真のみを掲載した。

所見　出土遺物から９世紀後半の竪穴建物であると考えられる。

24号竪穴建物(第619図)

位置　Ｘ＝41,452～41,454、Ｙ＝－80,178～－80,179(１区)

形状　調査範囲が限定的であることから、形状は不明である。

規模　長軸(1.28m)、短軸計測不能

面積　(1.388㎡)

残存壁高　(0.59m)

方位　計測不能

重複　６号・７号竪穴建物と重複し、24号竪穴建物が古い。９号竪穴建物と重複し、24号竪穴建物が新しい。

埋没土　上層はやや多量のAs-C、少量のローム粗粒を含む黒褐色土で埋没していた。中層は少量のAs-C、炭化物粒、やや多量のローム粗粒を含む黒褐色土などで埋没していた。下層は少量のAs-C、多量のローム小塊～粒、や

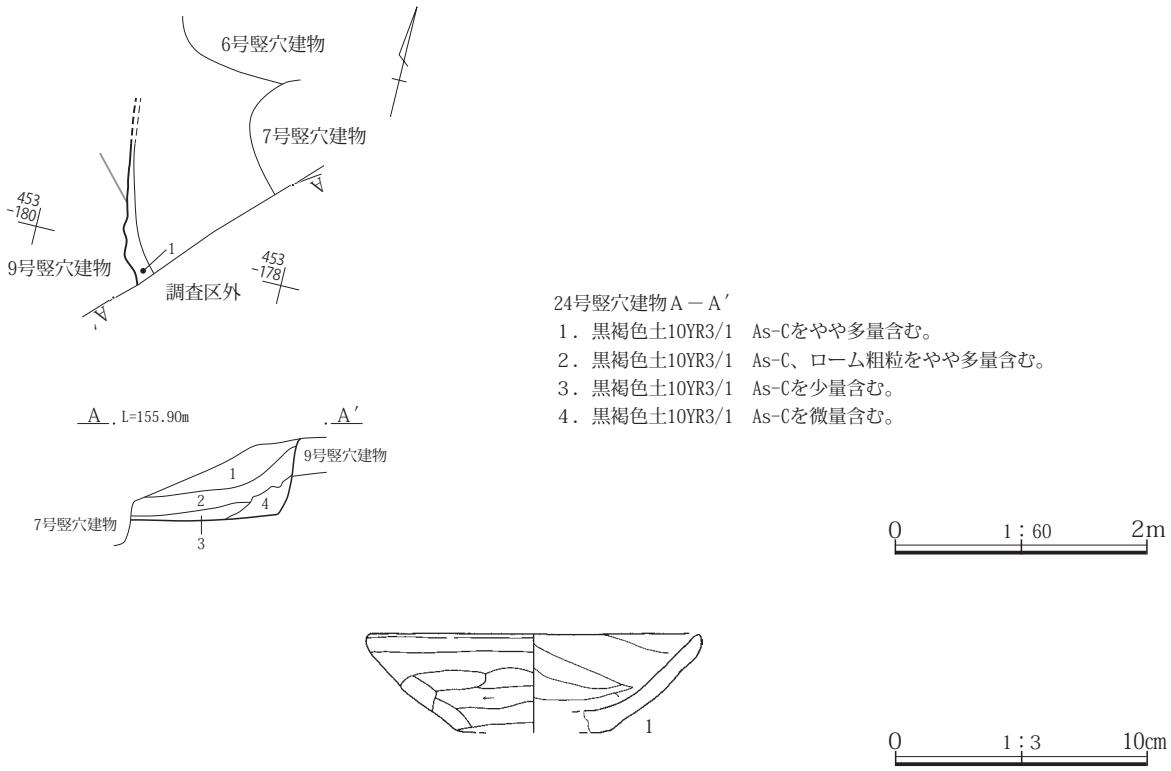

第619図　24号竪穴建物と出土遺物

や多量の炭化物粒を含む黒褐色土で埋没していた。

カマド　検出されなかった。ただし、東側の大部分が６号・７号竪穴建物によって壊されていることから、カマドはこの範囲に存在した可能性が高いと考えられる。

柱穴　検出されなかった。

貯蔵穴　検出されなかった。

壁際溝　検出されなかった。

床面　調査範囲の床面はほぼ平坦である。

掘方　地山を床面としており掘方は存在しなかった。

床下土坑　検出されなかった。

出土遺物　土師器杯(１)を掲載した。なお、ここに掲載した以外に出土遺物はない。

所見　平面図に記録された範囲はわずかであるが、全景写真を見ると、床面と思われる平坦面が10号竪穴建物のカマド付近まで続いていることがわかる。このことから、本竪穴建物は3.00mを超える規模であった可能性が考えられる。出土遺物が少ないことから時期を断定することは難しいが、出土遺物から９世紀後半の竪穴建物である可能性が考えられる。

25号竪穴建物(第620～625図、PL.255・257・423・424)

位置　Ｘ＝41,399～41,404、Ｙ＝－80,160～－80,166（２区）

形状　長方形

規模　長軸(4.63m)、短軸4.10m

面積　(13.504㎡)

残存壁高　0.63m

方位　Ｎ－71°－Ｅ

重複　19号竪穴建物と重複し、25号竪穴建物が古い。また、26号・29号・33号竪穴建物と重複し、25号竪穴建物が新しい。

埋没土　上層はやや多量のAs-C、焼土粒を含む黒褐色土で埋没していた。中層はやや多量のAs-C、少量のローム粒、焼土粒を含む黒褐色土などで埋没していた。下層は微量のAs-C、少量の焼土塊を含む黒褐色土などで埋没していた。

カマド　東壁の南東隅寄りに位置する。残存長は0.85m、燃焼部幅は0.28mで、壁外に0.72m燃焼部・煙道が伸びる。側壁から奥壁にかけては、床下土坑から採取されたと思われる粘土塊を含む土によって構築されていた。向

かって右側の袖石は、ほぼ原位置で手前に倒されていた。この袖石は、長さ0.29m、幅0.14mである。左側の袖石は検出されなかったが、掘方調査では両袖の下部から袖石を据えた痕跡と考えられる浅い窪みを検出した。また、支脚は本竪穴建物の廃絶時に抜き取られたと考えられるが、抜き取りを示す痕跡は確認できなかった。全景写真を見ると、本竪穴建物のカマド両側の壁外には、多量の粘土塊を含む土層が認められる。この部分に関しては調査が行われていないので断言はできないが、棚状施設である可能性が考えられる。

柱穴　検出されなかった。

貯蔵穴　南東隅に位置し、規模は長軸0.80m、短軸0.75m、深さ0.10m、形状は隅丸正方形に近い楕円形である。少量のAs-C、ローム粒、焼土粒を含む黒褐色土で埋没していた。

壁際溝　検出されなかった。ただし、掘方調査では北壁

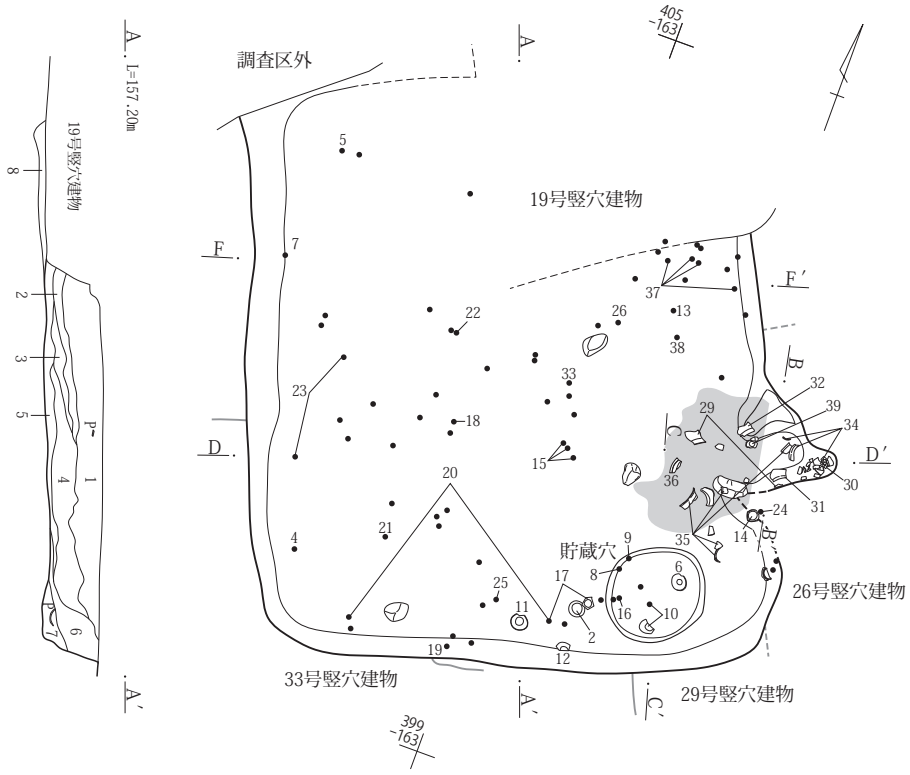

25号竪穴建物Ａ－Ａ′

1．黒褐色土10YR3/1　As-C、焼土粒をやや多量含む。
2．黒褐色土10YR3/1　As-Cを微量含む。
3．黒褐色土10YR3/1　As-Cを微量、ローム小塊、焼土小塊を少量含む。
4．黒褐色土10YR3/1　As-Cをやや多量、ローム粒、焼土粒を少量含む。
5．黒褐色土10YR3/1　As-Cを微量、焼土塊を少量含む。
6．黒褐色土10YR3/1　As-Cをやや多量、焼土粒を多量含む。
7．黒褐色土10YR3/1　As-Cを少量、焼土粒を微量含む。
8．黒褐色土10YR3/1　ローム塊～小塊を多量含む。

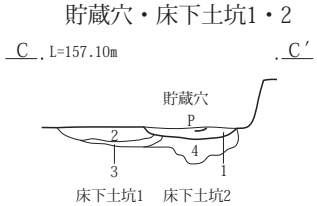

25号竪穴建物貯蔵穴・床下土坑１・２Ｃ－Ｃ′

1．黒褐色土10YR3/1　As-C、ローム粒、焼土粒を少量含む。
2．黒褐色土10YR3/1　As-Cを微量、ローム粗粒、焼土粗粒をやや多量含む。
3．黒褐色土10YR3/1　As-Cを微量、ローム塊を非常に多量含む。
4．黒褐色土10YR3/1　As-C、ローム粒、焼土粒、炭化物粗粒を少量含む。

0　1：60　2m

第620図　25号竪穴建物

から西壁にかけて、幅0.12～0.29m、深さ0.03～0.07mの溝を検出した。これが壁際溝であると考えられる。また、この溝は北壁で２条検出されたが、これは竪穴を0.40m前後、北へ拡張した痕跡である可能性が考えられる。

床面　床面はほぼ平坦である。

掘方　カマドの下部、４基の床下土坑、Ｐ１・Ｐ２、北西隅付近の掘り込みを除いて、掘方は存在しなかった。北西隅付近における床面からの深さは、概ね0.02～0.30mで、多量のローム塊～小塊を含む黒褐色土で貼床されていた。２基のピットの規模(長軸×短軸×深さ)は、Ｐ１が0.47×0.38×0.30m、Ｐ２が0.21×0.18×0.09m、形状はいずれも楕円形である。

床下土坑　４基の床下土坑は、カマド付近に位置し、規模(長軸×短軸×深さ)は、床下土坑１が(0.85)×0.79×0.13m、床下土坑２が0.78×(0.57)×0.28m、床下土坑３が0.90×0.77×0.31m、床下土坑４が(0.71)×(0.35)

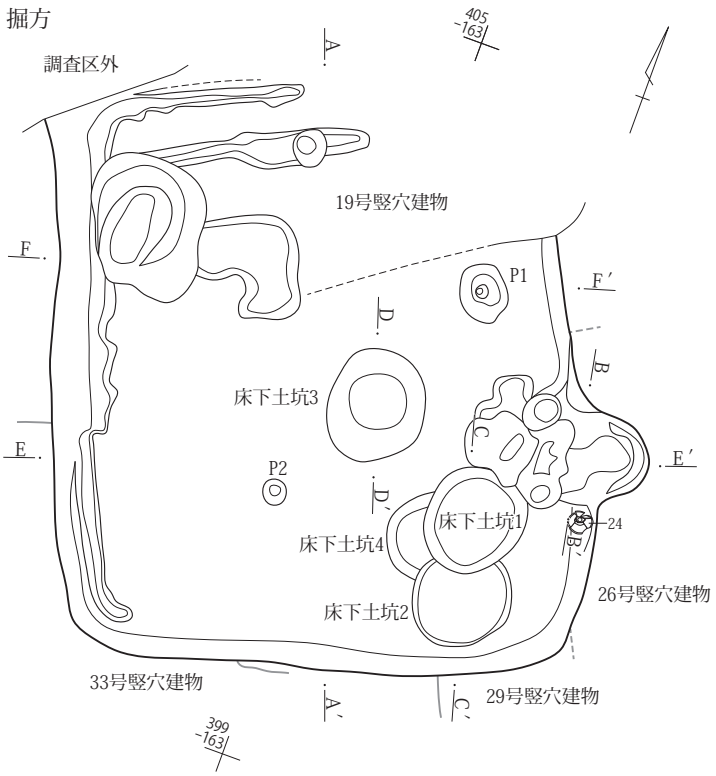

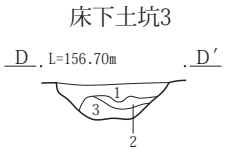

25号竪穴建物床下土坑３Ｄ－Ｄ′

１．黒褐色土10YR3/1　As-Cを少量、ローム粗粒、焼土粒をやや多量含む。
２．黒褐色土10YR3/1　焼土塊～粗粒を多量含む。
３．黒褐色土10YR3/1　ローム塊を多量、焼土粗粒～粒をやや多量含む。

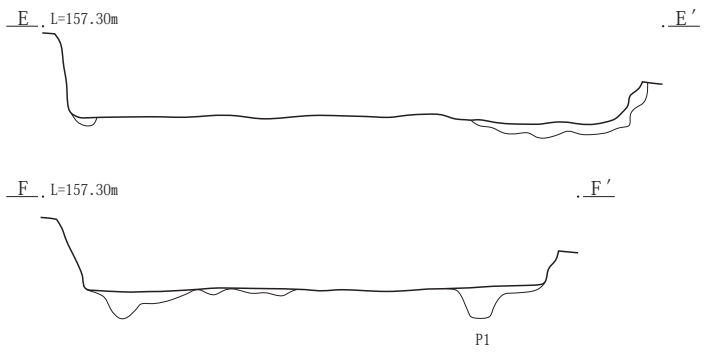

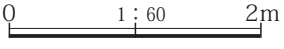

第621図　25号竪穴建物掘方

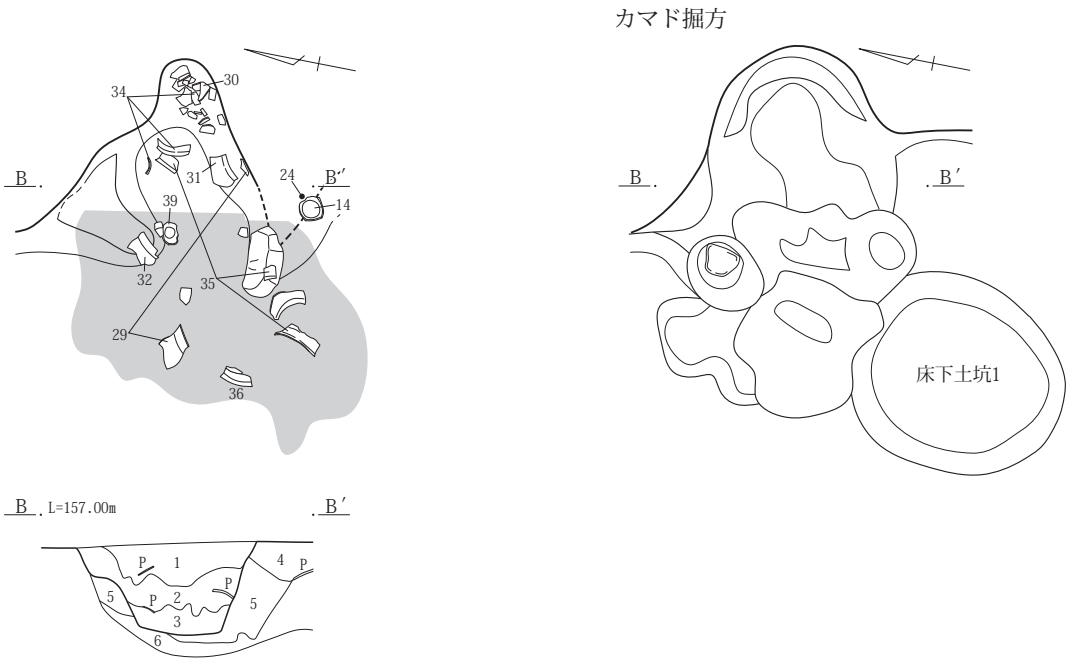

25号竪穴建物カマドＢ－Ｂ′
１．黒褐色土10YR3/1　As-C、ローム粗粒、焼土粗粒をやや多量含む。
２．にぶい黄褐色土10YR4/3　As-Cを微量、ローム小塊～粗粒を多量、焼土小塊～粗粒をやや多量含む。
３．黒色土10YR2/1　ローム粒を少量、焼土粒、灰をやや多量含む。
４．にぶい黄褐色土10YR5/4　ローム粒を主体とし、As-C、焼土粒を微量、黒褐色土粒を少量含む。
５．黒褐色土7.5YR3/2　As-Cを微量、ローム小塊、焼土小塊～粗粒をやや多量含む。
６．黒褐色土7.5YR3/1　As-Cを微量、ローム粒、焼土粒をやや多量含む。

0　1：30　1m

第622図　25号竪穴建物カマド

×0.09ｍである。形状は床下土坑１・２が楕円形に近い不整形、床下土坑３が楕円形、床下土坑４は不明で、いずれもやや浅い皿状に掘り込まれていた。床下土坑１の上層は、微量のAs-C、やや多量のローム粗粒、焼土粗粒を含む黒褐色土で、下層は微量のAs-C、非常に多量のローム塊を含む黒褐色土で埋没していた。ただし、この下層は９号竪穴建物のＰ１などと同様に、人為的に粘土を貼った痕跡である可能性が考えられる。床下土坑２は少量のAs-C、ローム粒、焼土粒、炭化物粗粒を含む黒褐色土で埋没していた。床下土坑３の上層は、少量のAs-C、やや多量のローム粗粒、焼土粒を含む黒褐色土、下層は多量のローム塊、やや多量の焼土粗粒～粒を含む黒褐色土で埋没していた。床下土坑４の埋没土は不明である。いずれも底面が下位に存在する粘土層まで達していないことから、粘土採取を目的に掘られたものであるとは考えられない。

出土遺物　円面硯(40･41)が出土したことが特筆される。土師器杯(２)は逆位で、須恵器杯(11)は正位で、それぞれ南壁際の床面に置かれていたものである。貯蔵穴内からは、須恵器皿(６)、須恵器杯(８～10)、須恵器椀(16)が出土している。土師器甕は少なくとも10個体(28～37)が確認されており、これらは33・37を除いてカマド内やその周辺から出土したものである。なお、ここに掲載した遺物以外に、縄文土器１点、土師器の杯・椀類破片83点(1,055ｇ)、甕・壺類破片518点(3,623ｇ)、須恵器の杯・椀類破片203点(1,500ｇ)、甕・壺類破片67点(1,023ｇ)、剝片１点(5.4ｇ)が出土している。このうち縄文土器(五領ヶ台式)の胴部破片については、遺構外出土遺物として掲載した。

所見　出土遺物から９世紀第３四半期の竪穴建物であると考えられる。



第623図　25号竪穴建物出土遺物（１）



第624図　25号竪穴建物出土遺物（２）

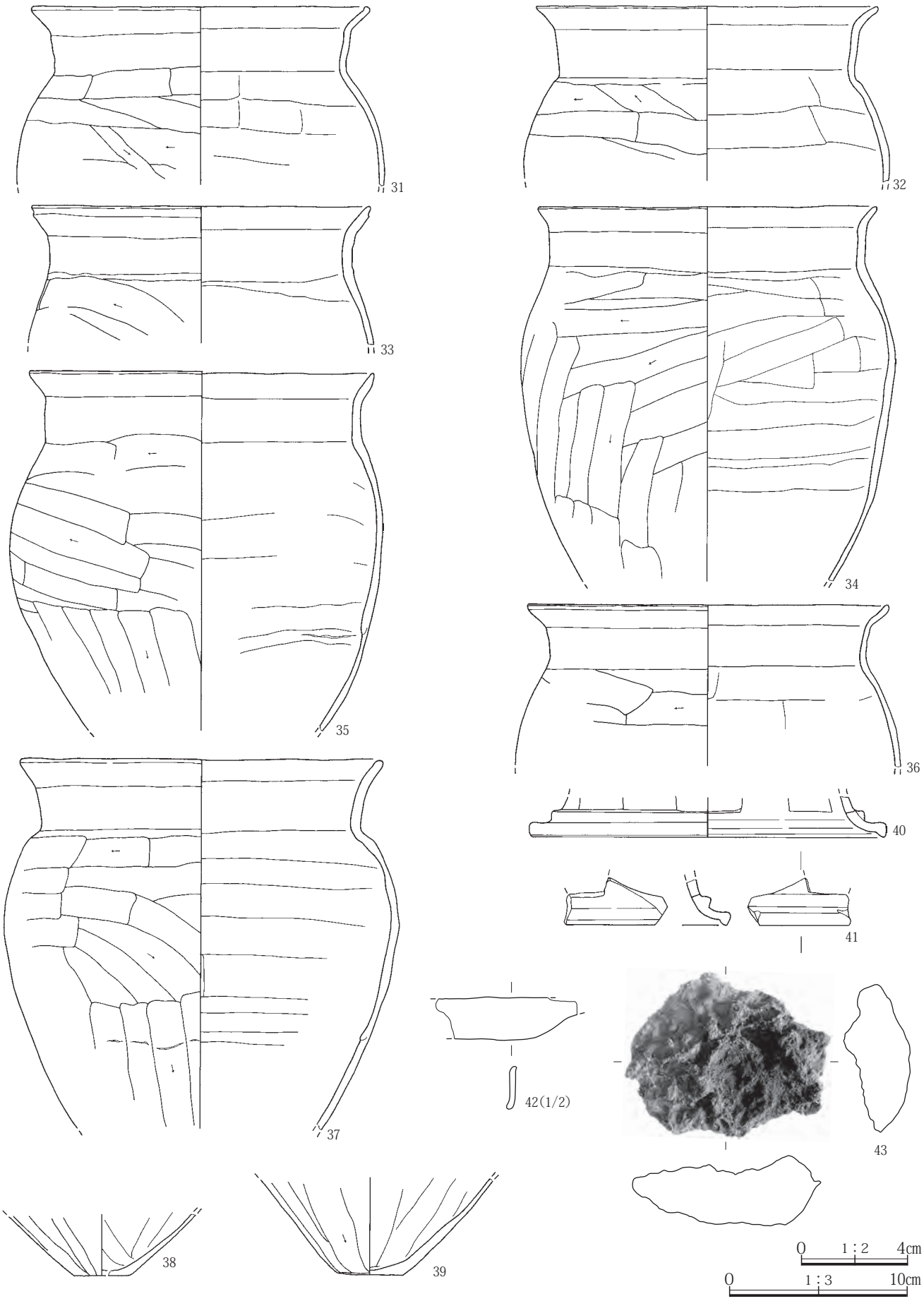

第625図　25号竪穴建物出土遺物（３）

26号竪穴建物（第626・627図、PL.258・424）

位置　X＝41,400～41,404、Y＝－80,158～－80,161（２区）

形状　調査範囲が限定的であることから、形状は不明である。

規模　長軸(3.42m)、短軸(2.94m)

面積　(6.197㎡)

残存壁高　(0.28m)

方位　N－58°－E

重複　25号竪穴建物と重複し、26号竪穴建物が古い。29号竪穴建物と重複し、26号竪穴建物が新しい。

埋没土　少量のAs-C、ローム小塊～粒を含む黒褐色土などで埋没していた。

カマド　検出されなかった。ただし、南東半が調査区外であったことから、カマドはこの未調査部分に存在した可能性が高いと考えられる。

柱穴　検出されなかった。

貯蔵穴　検出されなかった。

壁際溝　検出されなかった。

床面　床面はわずかな起伏があるが、ほぼ平坦である。

掘方　29号竪穴建物の埋没土を床面としており掘方は存在しなかった。

床下土坑　検出されなかった。

出土遺物　須恵器蓋（６・７）、須恵器椀(15・17)は床面付近から出土したものである。それ以外の遺物については、椀形鍛冶滓(21)も含め、床上0.10m前後から集中して出土する傾向が認められた。なお、ここに掲載した遺物以外に、土師器の杯・椀類破片161点(1,040ｇ)、甕・壺類破片238点(1,575ｇ)が出土している。

所見　出土遺物から９世紀前半の竪穴建物であると考えられる。

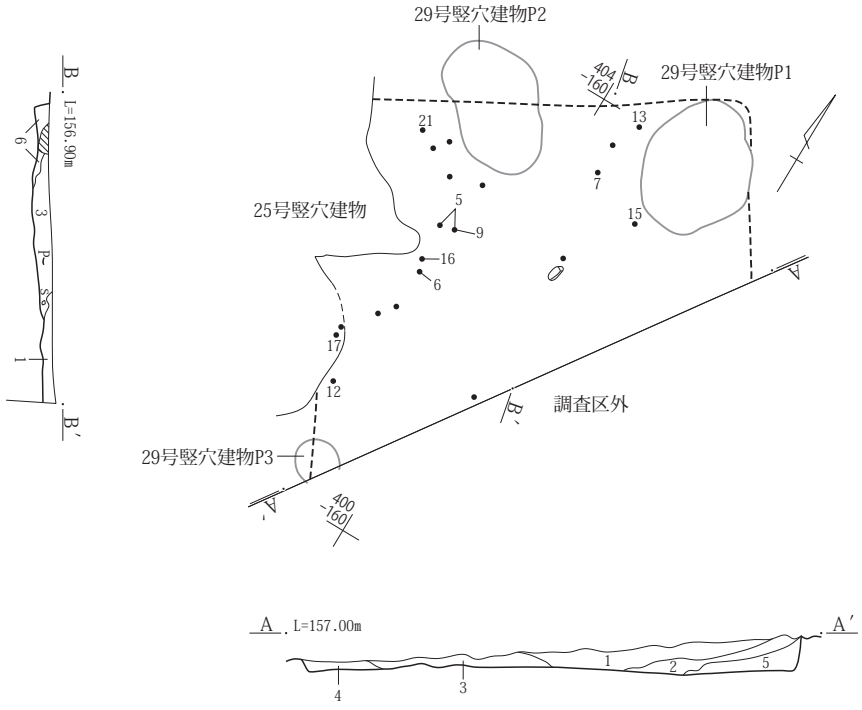

26号竪穴建物Ａ－Ａ′・Ｂ－Ｂ′
1．黒褐色土10YR3/1　As-C、ローム粒を少量含む。
2．黒褐色土10YR3/1　As-C、ローム小塊～粒を少量含む。
3．黒褐色土10YR3/1　As-Cを微量、ローム粒、炭化物粒を少量含む。
4．黒褐色土10YR3/1　As-Cを微量、焼土小塊を少量含む。
5．黒褐色土10YR3/1　As-Cを少量、ローム粗粒～粒をやや多量含む。
6．黒褐色土10YR3/1　As-Cを少量含む。

0　1：60　2m

第626図　26号竪穴建物



第627図　26号竪穴建物出土遺物

28号竪穴建物(第628図、PL.258)

位置　X＝41,394～41,397、Y＝－80,162～－80,165（２区）

形状　調査範囲が限定的であることから、形状は不明である。

規模　長軸(3.10m)、短軸(0.99m)

面積　(2.555㎡)

残存壁高　0.25m

方位　N－35°－E

重複　31号竪穴建物と重複し、28号竪穴建物が新しい。

埋没土　少量のAs-C、ローム粗粒～粒を含む黒褐色土などで埋没していた。

カマド　検出されなかった。ただし、南東半が調査区外であったことから、カマドはこの未調査部分に存在した可能性が高いと考えられる。

柱穴　Ｐ１の規模は、長軸0.36m、短軸(0.24m)、深さ0.29m、形状は不明である。やや多量のローム小塊～粗粒を含む黒褐色土で埋没していた。どのような機能を有していたかは不明である。

貯蔵穴　検出されなかった。

壁際溝　検出されなかった。

床面　床面はほぼ平坦である。

掘方　31号竪穴建物の埋没土を床面としており掘方は存在しなかった。

床下土坑　検出されなかった。

出土遺物　須恵器蓋(１)、須恵器椀(２)、土師器甕(３)、土師器杯(４)を掲載した。なお、ここに掲載した遺物以外に、縄文土器１点、土師器の甕･壺類破片271点(2,068

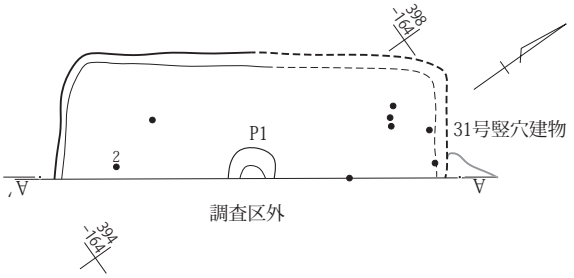

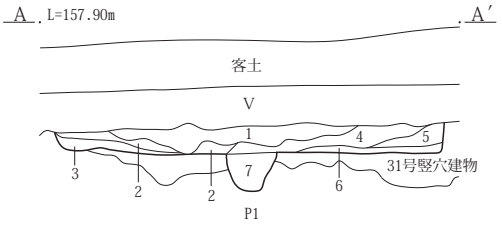

28号竪穴建物Ａ－Ａ′
Ⅴ．黒色土10YR2/1　As-Cを含む。
１．黒褐色土10YR3/1　As-Cをやや多量含む。
２．黒褐色土10YR3/1　As-C、ローム粒～細粒をやや多量、焼土粒を少量含む。
３．黒褐色土10YR3/1　As-Cを微量、ローム小塊～粗粒をやや多量含む。
４．黒褐色土10YR3/1　As-C、ローム粗粒～粒を少量含む。
５．黒褐色土7.5YR3/2　As-Cを少量、焼土小塊、焼土粗粒をやや多量含む。
６．黒色土7.5YR1.7/1　As-Cを微量含む。
７．黒褐色土10YR3/1　ローム小塊～粗粒をやや多量含む。

0　1：60　2m

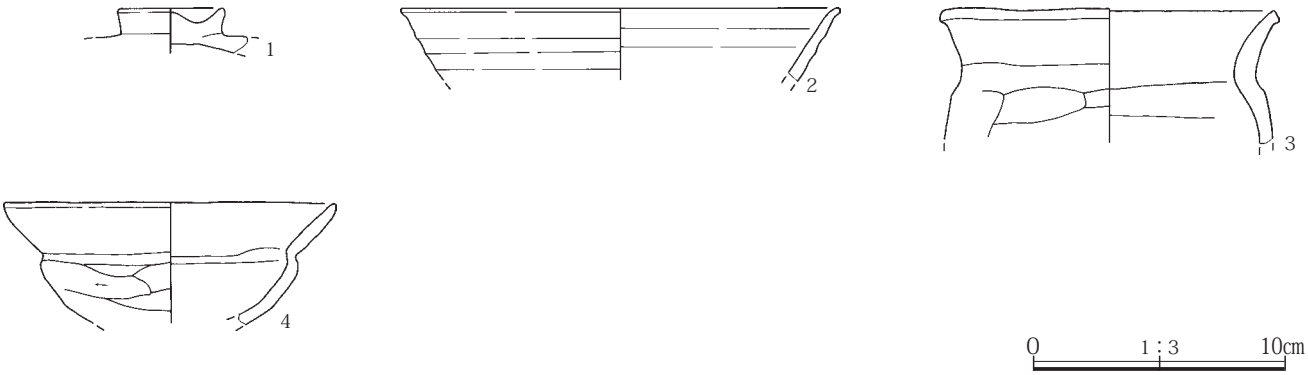

0　1：3　10cm

第628図　28号竪穴建物と出土遺物

ｇ)、須恵器の杯・椀類破片20点(132ｇ)、甕・壺類破片７点(161ｇ)が出土している。このうち縄文土器(黒浜式)の胴部破片については、遺構外出土遺物として掲載した。

所見　出土遺物から９世紀後半の竪穴建物であると考えられる。

29号竪穴建物(第629～632図、PL.258・259・425)

位置　Ｘ＝41,399～41,405、Ｙ＝－80,157～－80,162(２区)

形状　長方形

規模　長軸5.33m、短軸4.38m

面積　(13.835㎡)

残存壁高　0.51m

方位　Ｎ－11°－Ｗ

重複　19号・25号・26号竪穴建物と重複し、いずれも29号竪穴建物が古い。

埋没土　上層は少量のAs-C、ローム粒、焼土粒、微量の炭化物粒を含む黒褐色土などで埋没していた。下層は少量のAs-C、ローム塊～粒、微量の焼土粒、炭化物粒を含む黒褐色土などで埋没していた。

カマド　検出されなかった。ただし、南東半が調査区外であったことから、カマドはこの未調査部分に存在した可能性が高いと考えられる。

柱穴　主柱穴と考えられる３基のピットを検出した。それぞれの規模(長軸×短軸×深さ)は、Ｐ１が1.08×0.88×1.14m、Ｐ２が1.08×0.71×0.96m、Ｐ３が(0.30)×0.28×0.96m、形状はＰ１・Ｐ２が不整形、Ｐ３は楕円形と推測できる。このうちＰ１・Ｐ２は、複数回の差し替えが行われた可能性が高いと考えられる。

貯蔵穴　検出されなかった。

壁際溝　北壁から西壁にかけて、幅0.12～0.30m、深さ0.03～0.08mの壁際溝を検出した。埋没土など詳細は不明である。

床面　床面は中央付近が沈んでおり、高低差は最大で0.15mであった。これは掘方の深さを反映した経年変化である可能性が考えられる。

掘方　掘方は不整形に掘り窪められており、床面からの深さは概ね0.03～0.30mであった。中央付近とその西側から５基の床下土坑を検出した。床面は微量のAs-C、やや多量のローム粗粒～細粒、少量の焼土細粒を含む黒褐色土などで貼床されていた。

床下土坑　５基の床下土坑はいずれも中央付近とその西側に位置し、規模(長軸×短軸×深さ)は、床下土坑１が1.05×(0.88)×0.25m、床下土坑２が0.77×0.56×0.20m、床下土坑３が1.60×1.25×0.62m、床下土坑４が0.82×(0.67)×0.14m、床下土坑５が0.87×(0.52)×0.28mである。形状はいずれも不整形で、床下土坑１・２・４・５は浅い皿状に掘り込まれていた。床下土坑１は、多量のローム塊を含む黒褐色土などで埋没していた。床下土坑５は、微量のAs-C、少量のローム小塊、焼土粒を含む黒褐色土で埋没していたが、底部には灰が堆積していた。これら２基の床下土坑は、人為的に埋められ、その上に貼床されていた。床下土坑２・４については、埋没土は不明である。これら４基の床下土坑は、いずれも底面が下位に存在する粘土層まで達していないことから、粘土採取を目的に掘られたものであるとは考えられない。一方、床下土坑３は深く掘り込まれており、粘土採取が行われた可能性が高いと考えられる。床下土坑３の埋没土に関する記録はないが、全景写真を見ると多量のローム塊を含む黒褐色土で埋没していることがわかる。粘土を採取したあと人為的に埋められ、その上面がそのまま床面とされたか、その上に貼床されたと考えられる。

出土遺物　斜放射状暗文のある土師器杯(３)、円面硯(26)が出土したことが特筆される。土師器杯(３・５)、須恵器蓋(８)、須恵器杯(16)、須恵器椀(21)、須恵器短頸壺蓋(24)は、床面付近から出土したものである。なお、ここに掲載した遺物以外に、縄文土器１点、土師器の杯・椀類破片72点(348ｇ)、甕・壺類破片583点(4,770ｇ)、須恵器の杯・椀類破片143点(1,430ｇ)、甕・壺類破片33点(280ｇ)、石鏃１点(0.3ｇ)が出土している。このうち縄文土器(高井東式)の口縁部破片と石鏃については、遺構外出土遺物として(石鏃は写真のみ)掲載した。

所見　出土遺物から８世紀後半の竪穴建物であると考えられる。

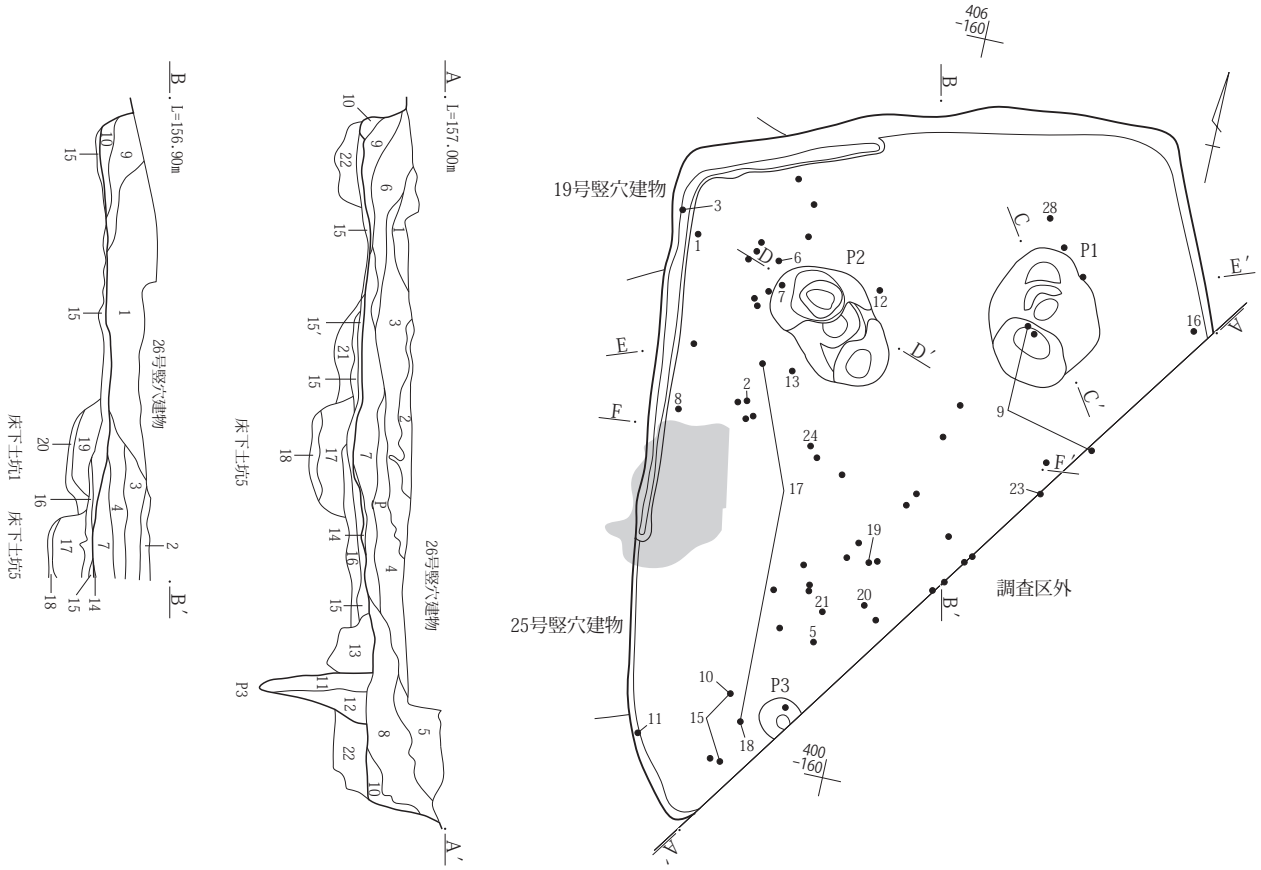

29号竪穴建物Ａ－Ａ′・Ｂ－Ｂ′

１．黒褐色土10YR3/1　As-Cをやや多量、焼土粒、炭化物粒を微量含む。
２．黒褐色土7.5YR3/2　As-Cを少量、焼土粗粒～粒をやや多量、炭化物粒を微量含む。
３．黒褐色土7.5YR3/2　As-C、ローム粒、焼土粒を少量、炭化物粒を微量含む。
４．黒褐色土10YR3/1　As-C、焼土粒を少量、ローム粒、炭化物粒を微量含む。
５．黒褐色土10YR3/1　As-Cを少量、ローム粒、焼土粒、炭化物粒を微量含む。
６．黒褐色土10YR3/1　As-C、ローム粒、焼土粒を少量含む。
７．黒褐色土10YR3/1　As-C、ローム塊～粒を少量、焼土粒、炭化物粒を微量含む。
８．黒褐色土10YR3/1　As-Cを少量、ローム塊～粒をやや多量、焼土粒、炭化物粒を微量含む。
９．黒褐色土10YR3/1　As-C、焼土粒を少量含む。
10．黒褐色土10YR3/1　As-C、ローム粒を微量含む。
11．黒褐色土10YR3/1　As-Cを微量、ローム粗粒を少量含む。
12．黒褐色土10YR3/1　As-Cを微量、ローム小塊～粒をやや多量含む。
13．黒褐色土10YR3/1　As-C、炭化物粒を微量、ローム塊～粒を少量含む。
14．黒色土10YR2/1　炭化物粒、灰をやや多量、焼土粒を微量含む。
15．黒褐色土10YR3/1　As-Cを微量、ローム粗粒～細粒をやや多量、焼土細粒を少量含む。硬質。
15′.黒褐色土10YR3/1　15層に焼土粗粒～粒を多量含む。硬質。
16．黒褐色土10YR3/1　As-Cを微量、ローム粗粒～細粒、焼土粒、灰を少量含む。
17．黒褐色土10YR3/1　As-Cを微量、ローム小塊、焼土粒を少量含む。
18．褐灰色土10YR5/1　灰を主体とする。
19．黒褐色土10YR3/1　ローム塊を多量含む。
20．黒褐色土10YR3/1　As-Cを微量、ローム小塊～粒、焼土粗粒～粒を少量含む。
21．黒褐色土10YR3/1　As-C、ローム小塊～粗粒、焼土粒を少量含む。
22．黒褐色土10YR3/1　As-C、焼土粒を微量、ローム小塊～粒を少量含む。

第629図　29号竪穴建物

P1

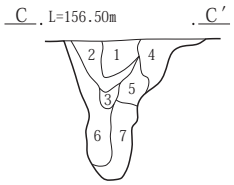

29号竪穴建物Ｐ１Ｃ－Ｃ′

1．黒褐色土10YR3/1　As-C、ローム粒を少量、焼土粒を微量含む。
2．黒褐色土7.5YR3/2　As-Cを微量含む。
3．黒褐色土7.5YR3/2　As-C、ローム粒、焼土粒を微量含む。
4．黒褐色土10YR3/1　As-C、焼土粒を少量、ローム粒、炭化物粒を微量含む。
5．黒褐色土10YR3/1　As-Cを微量、ローム粒を少量含む。
6．黒褐色土10YR3/1　ローム小塊～粒を多量含む。
7．黒褐色土10YR3/1　ローム粗粒～粒を多量含む。

P2

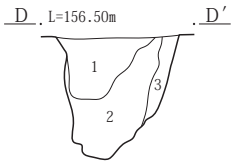

29号竪穴建物Ｐ２Ｄ－Ｄ′

1．黒褐色土10YR3/1　As-Cを微量、ローム小塊～粒を少量含む。
2．黒褐色土10YR3/1　As-Cを微量、ローム小塊～細粒をやや多量含む。
3．黒褐色土10YR3/1　ローム小塊～細粒を多量含む。

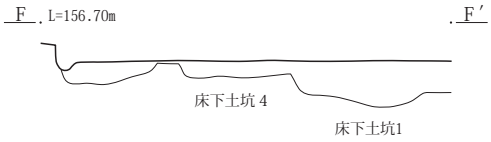

掘方

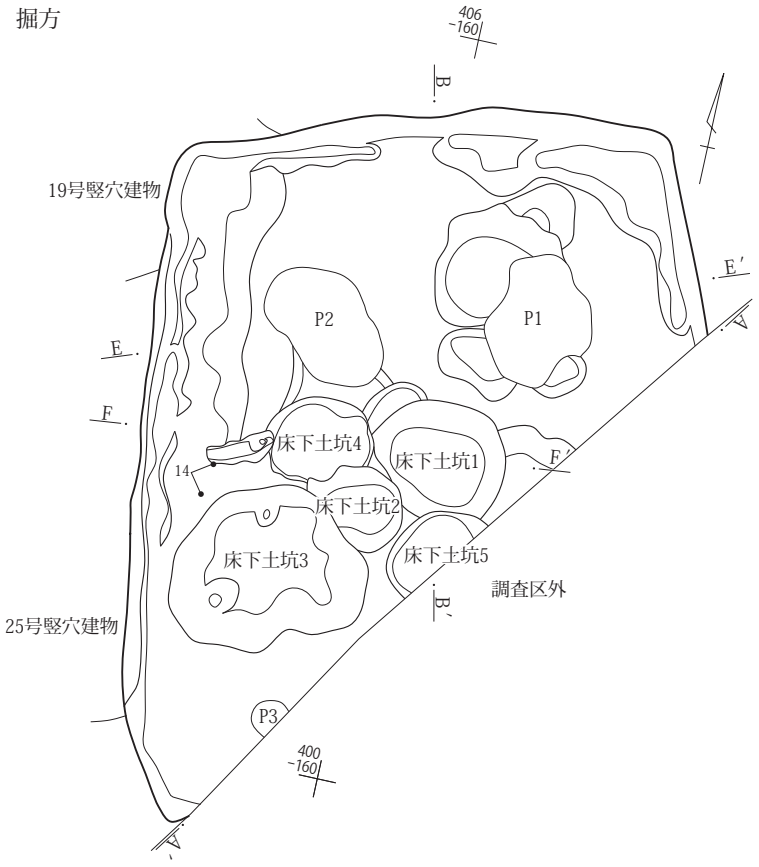

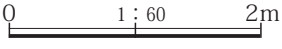

第630図　29号竪穴建物掘方



第631図　29号竪穴建物出土遺物（１）

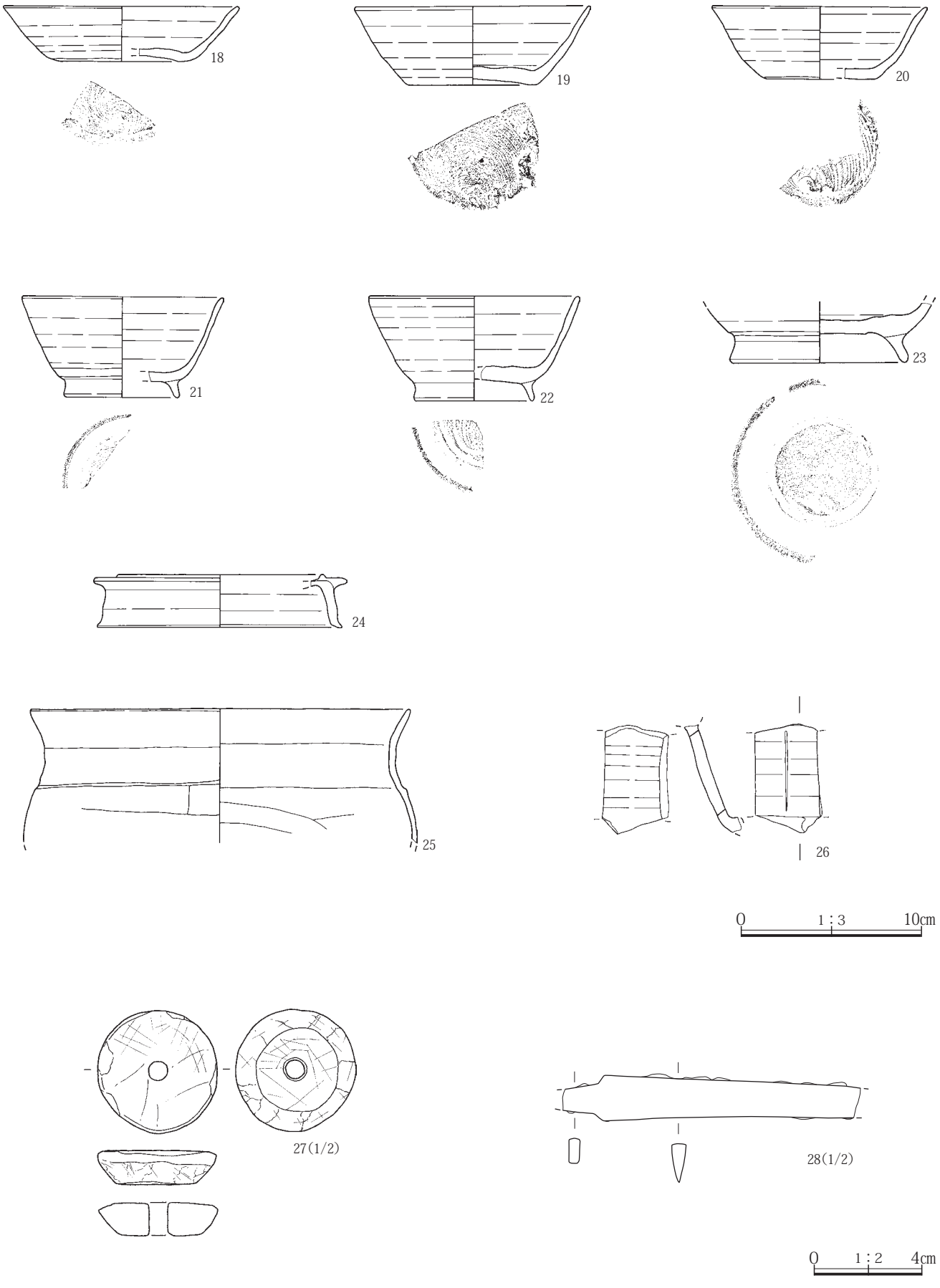

第632図　29号竪穴建物出土遺物（２）

31号竪穴建物（第633～637図、PL.259・425・426）

位置　Ｘ＝41,392～41,398、Ｙ＝－80,162～－80,167（２区）

形状　調査範囲が限定的であることから、形状は不明である。

規模　長軸6.15m、短軸4.67m

面積　（12.807㎡）

残存壁高　0.60m

方位　Ｎ－77°－Ｅ

重複　28号・33号竪穴建物と重複し、いずれも31号竪穴建物が古い。ただし、出土遺物から想定される33号竪穴建物との新旧関係は、これとは逆である。

埋没土　上層は少量のAs-C、微量のローム粒、焼土粒を含む黒褐色土で埋没していた。下層は微量のAs-C、少量のローム粗粒～粒、焼土粗粒、炭化物粒を含む黒褐色土などで埋没していた。

カマド　東壁の中央やや北寄りに位置する。残存長は0.92m、燃焼部幅は0.40mで、壁外に0.79m燃焼部が伸びる。左右の側壁には２点の礫が残存していたが、これは側壁の補強を目的としたものであると考えられる。向かって左側の礫は長さ0.19m、幅0.18m、厚さ0.09m、右側の礫は長さ0.23m、幅0.17m、厚さ0.13mである。袖石は検出されなかったが、掘方調査では向かって右側の袖の下部から袖石を据えた痕跡と考えられる浅い窪みを検出した。また、支脚は本竪穴建物の廃絶時に抜き取られたと考えられるが、抜き取りを示す痕跡は確認できなかった。さらに掘方調査では、焚口の下部が長軸0.66m、短軸0.54m、深さ0.07mの規模で掘り窪められていたことが確認できた。

柱穴　床面調査で検出した４基のピットのうち、Ｐ１～Ｐ３が主柱穴であると考えられる。それぞれの規模（長軸×短軸×深さ）は、Ｐ１が0.46×0.41×0.98m、Ｐ２が0.76×0.61×0.78m、Ｐ３が0.71×0.62×0.97m、Ｐ４が0.34×0.32×0.15m、形状はＰ１～Ｐ３が楕円形、Ｐ４が円形である。Ｐ４内には土師器甕(14)の上半が正位で置かれていたが、これは器台として使用された可能性が考えられる。

貯蔵穴　検出されなかった。

壁際溝　北壁から西壁にかけて、幅0.18～0.50m、深さ0.04～0.13mの壁際溝を検出した。少量のAs-C、ローム粒、焼土粒を含む黒褐色土で埋没していた。

床面　床面はほぼ平坦である。

掘方　掘方は不整形に掘り窪められており、床下土坑１を除く床面からの深さは概ね0.05～0.30mであった。また、西壁際で２基のピットを検出した。それぞれのピットの規模（長軸×短軸×深さ）は、Ｐ５が0.58×0.37×0.46m、Ｐ６が0.45×0.31×0.27m、形状はいずれも楕円形である。床面はやや多量のローム小塊～粒を含む黒褐色土などで、全体がほぼ均質に貼床されていた。

床下土坑　２基の床下土坑は、それぞれ中央付近に位置し、規模（長軸×短軸×深さ）は、床下土坑１が1.41×0.80×0.55m、床下土坑２が1.02×0.88×0.22mである。形状はいずれも楕円形で、床下土坑１は円筒状に深く、床下土坑２は皿状に浅く掘り込まれていた。床下土坑２は、貼床と同じやや多量のローム小塊～粒を含む黒褐色土で埋没していた。このことから、床下土坑２は粘土を採取したあと貼床と一連の作業で埋められ、その上面がそのまま床面となっていたと考えられる。床下土坑１の埋没土は不明であるが、床下土坑２と同様に、粘土を採取したあと人為的に埋められたと考えられる。

出土遺物　須恵器蓋（１）、須恵器杯（２～６）、須恵器椀（７～11）は、いずれも埋没土中から出土したものである。土師器甕は少なくとも９個体（13～21）が確認されており、このうち13・14を除くすべてが、カマドやその周辺から出土したものである。なお、ここに掲載した遺物以外に、土師器の杯・椀類破片69点（412ｇ）、甕・壺類破片473点（3,100ｇ）、須恵器の杯・椀類破片131点（1,104ｇ）、甕・壺類破片29点（576ｇ）が出土している。

所見　カマドの位置が北に偏っており、Ｐ３との距離が近いことから、別の竪穴建物が重複していた可能性が考えられる。出土遺物から９世紀第２四半期の竪穴建物であると考えられる。

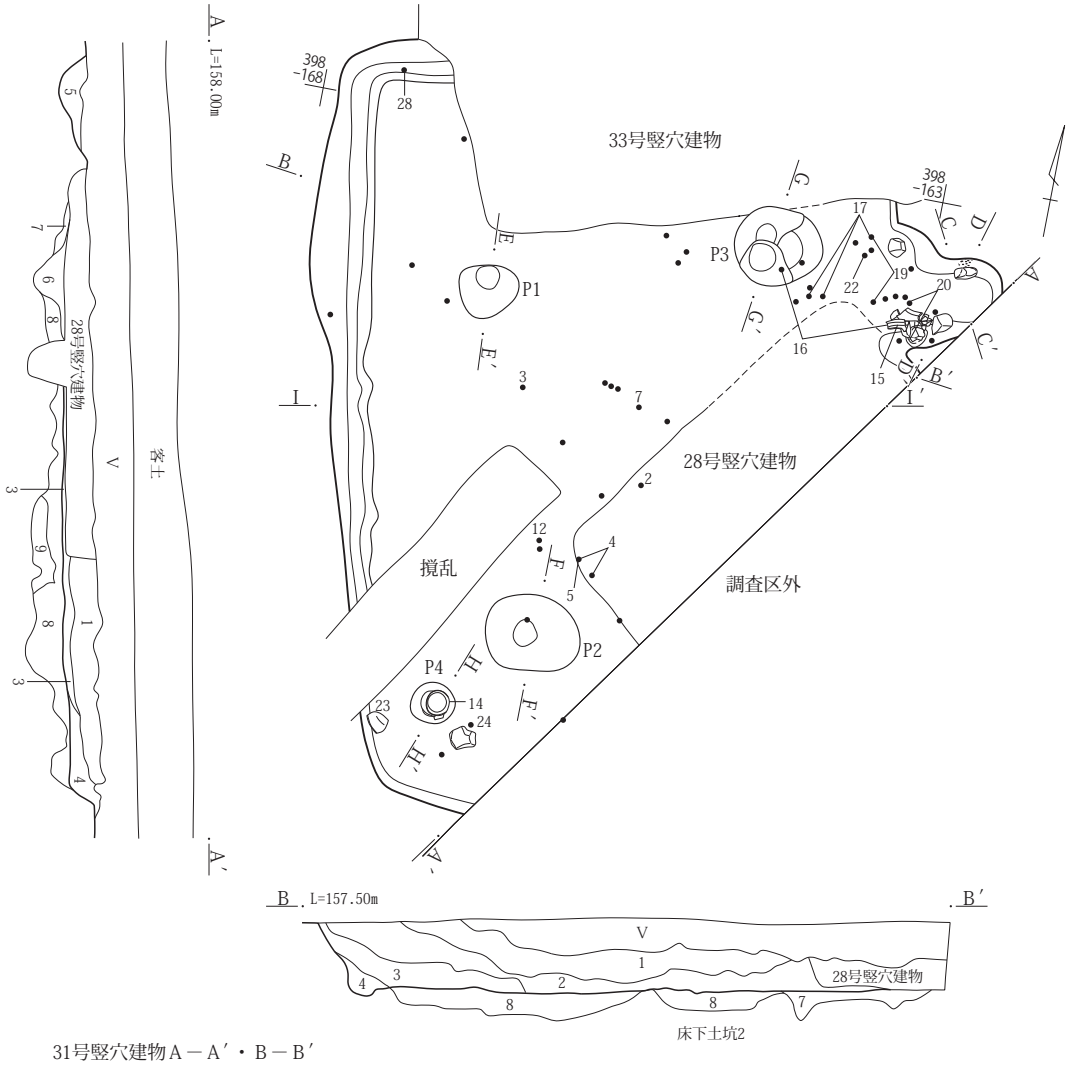

31号竪穴建物Ａ－Ａ′・Ｂ－Ｂ′

Ⅴ．黒色土10YR2/1　As-Cを含む。
１．黒褐色土10YR3/1　As-Cを少量、ローム粒、焼土粒を微量含む。
２．黒褐色土10YR3/1　As-C、ローム粒を少量、焼土粒、炭化物粒を微量含む。
３．黒褐色土10YR3/1　As-Cを微量、ローム粗粒～粒、焼土粗粒、炭化物粒を少量含む。
４．黒褐色土10YR3/1　As-C、ローム粒、焼土粒を少量含む。
５．黒褐色土10YR3/1　As-Cを微量、ローム粗粒～粒、焼土粗粒～粒をやや多量含む。
６．黒褐色土10YR3/1　As-Cをごく微量、ローム粗粒～粒をやや多量、焼土粒を少量含む。
７．黒褐色土10YR3/1　As-Cをごく微量、ローム小塊～粗粒をやや多量、焼土粒を少量含む。
８．黒褐色土10YR3/1　ローム小塊～粒をやや多量含む。
９．黒褐色土10YR3/1　ローム粗塊～粒を多量含む。

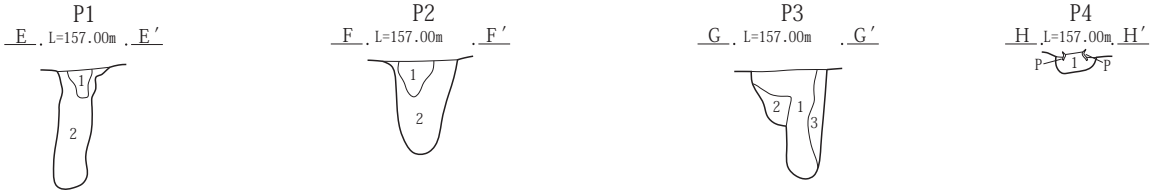

31号竪穴建物Ｐ１Ｅ－Ｅ′

１．黒褐色土10YR3/1　As-C、ローム粒を少量、焼土粒微量含む。
２．黒褐色土10YR3/1　As-Cを微量、ローム小塊～粗粒をやや多量含む。

31号竪穴建物Ｐ２Ｆ－Ｆ′

１．黒褐色土10YR3/1　As-Cを微量ローム粒を少量含む。
２．黒褐色土10YR3/1　ローム小塊を多量含む。

31号竪穴建物Ｐ３Ｇ－Ｇ′

１．黒褐色土10YR3/1　As-Cを微量、ローム粗粒をやや多量含む。
２．黒褐色土10YR3/1　As-Cを少量、ローム小塊～粒やや多量含む。
３．黒褐色土10YR3/1　ローム小塊～粗粒、焼土粒を少量含む。

31号竪穴建物Ｐ４Ｈ－Ｈ′

１．暗褐色土10YR3/3　As-Cを微量、ローム粒をやや多量含む。

0　1：60　2m

第633図　31号竪穴建物

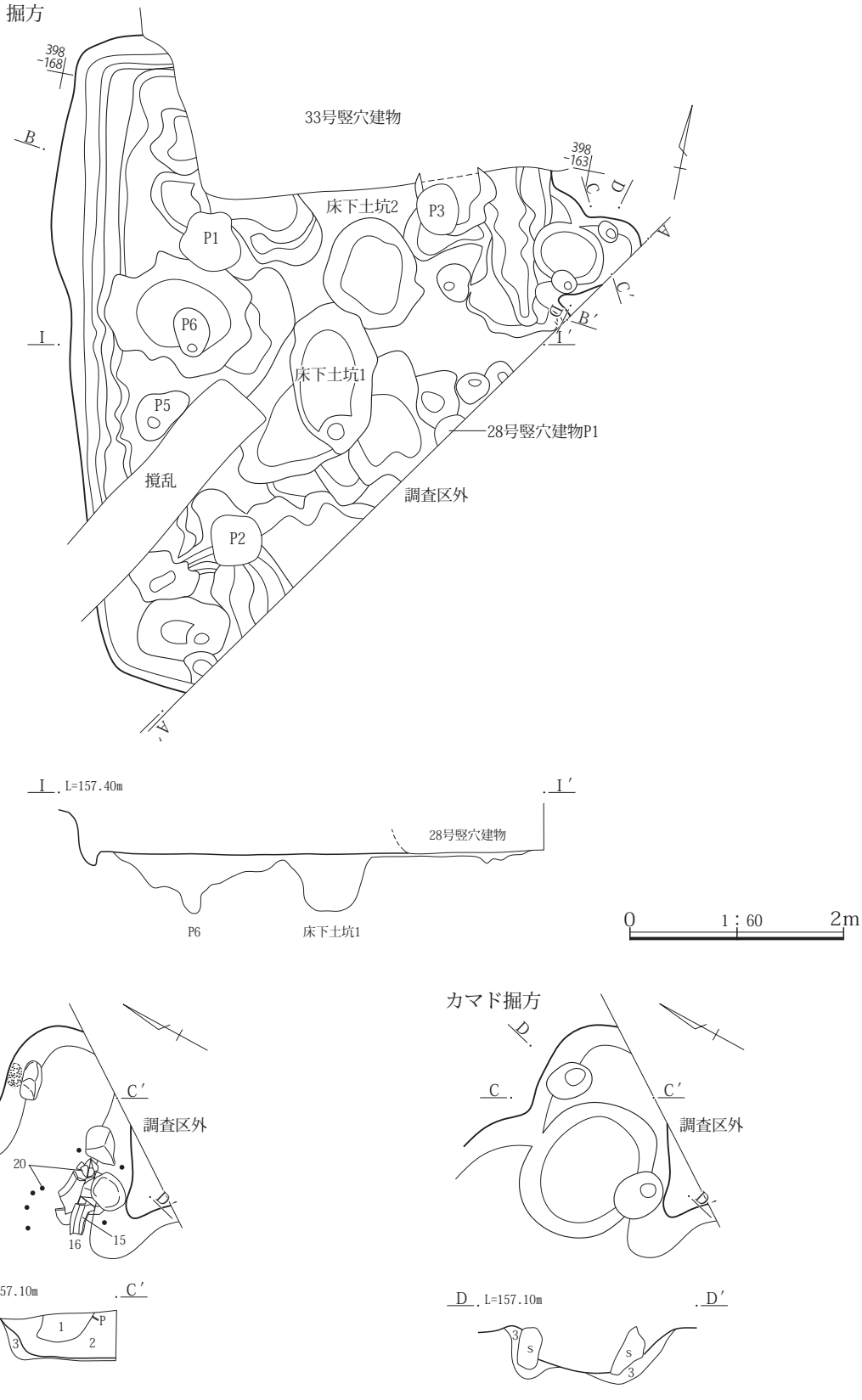

31号竪穴建物カマドＣ－Ｃ′・Ｄ－Ｄ′

１．黒褐色土10YR3/1　As-Cを微量、ローム粒、焼土粒を少量含む。

２．黒褐色土10YR3/1　As-Cを微量、ローム小塊～粒、焼土粗粒～粒をやや多量含む。

３．黒褐色土10YR3/1　ローム小塊～粗粒をやや多量、焼土粒を少量含む。

0　1：30　1m

第634図　31号竪穴建物掘方・カマド



第635図　31号竪穴建物出土遺物（１）



第636図　31号竪穴建物出土遺物（２）

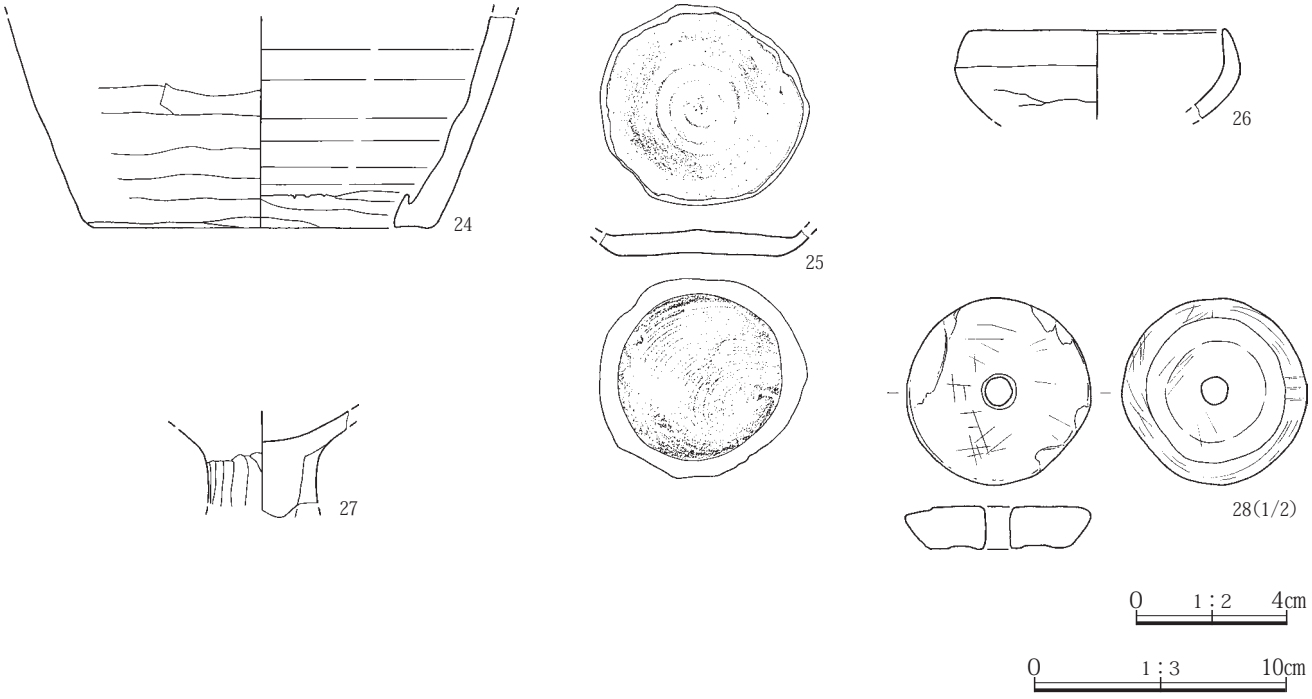

第637図　31号竪穴建物出土遺物（３）

32号竪穴建物（第638図、PL.426）

位置　Ｘ＝41,444～41,446、Ｙ＝－80,182～－80,183（１区）

形状　調査範囲が限定的であることから、形状は不明である。

規模　長軸(1.71m)、短軸(1.08m)

面積　(0.856㎡)

残存壁高　0.82m

方位　Ｎ－43°－Ｗ

重複　12号竪穴建物と重複し、32号竪穴建物が古い。また、13号竪穴建物と重複し、32号竪穴建物が新しい。

埋没土　上層はやや多量のAs-C、微量の焼土粒、少量の炭化物粒を含む黒褐色土などで埋没していた。下層は少量のAs-C、微量の焼土粒、炭化物粒を含む黒褐色土で埋没していた。

カマド　検出されなかった。ただし、西壁際を除く大部分が調査区外であったことから、カマドはこの未調査部分に存在した可能性が高いと考えられる。

柱穴　検出されなかった。

貯蔵穴　検出されなかった。

壁際溝　検出されなかった。

床面　調査範囲の床面はほぼ平坦である。

掘方　地山を床面としており掘方は存在しなかった。

床下土坑　検出されなかった。

出土遺物　須恵器杯（３）は、西壁際の床面に置かれていたものである。なお、ここに掲載した遺物以外に、土師器の杯・椀類破片10点(59ｇ)、須恵器の杯・椀類破片20点(171ｇ)、甕・壺類破片１点(30ｇ)が出土している。

所見　出土遺物から９世紀第２四半期の竪穴建物であると考えられる。

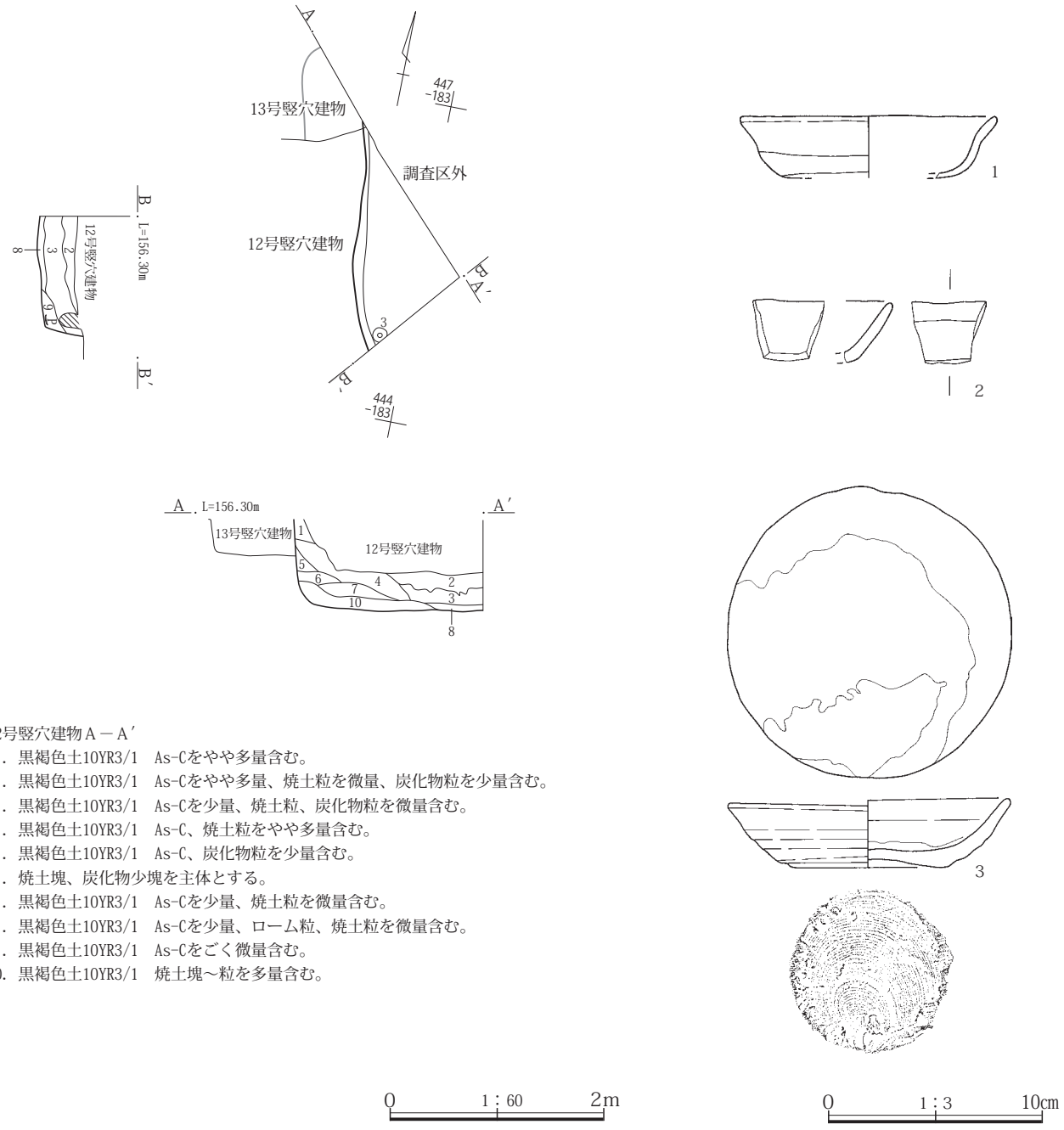

32号竪穴建物Ａ－Ａ′
1．黒褐色土10YR3/1　As-Cをやや多量含む。
2．黒褐色土10YR3/1　As-Cをやや多量、焼土粒を微量、炭化物粒を少量含む。
3．黒褐色土10YR3/1　As-Cを少量、焼土粒、炭化物粒を微量含む。
4．黒褐色土10YR3/1　As-C、焼土粒をやや多量含む。
5．黒褐色土10YR3/1　As-C、炭化物粒を少量含む。
6．焼土塊、炭化物少塊を主体とする。
7．黒褐色土10YR3/1　As-Cを少量、焼土粒を微量含む。
8．黒褐色土10YR3/1　As-Cを少量、ローム粒、焼土粒を微量含む。
9．黒褐色土10YR3/1　As-Cをごく微量含む。
10. 黒褐色土10YR3/1　焼土塊～粒を多量含む。

第638図　32号竪穴建物と出土遺物

33号竪穴建物（第639～642図、PL.260・426・427）

位置　Ｘ＝41,397～41,400、Ｙ＝－80,162～－80,167（２区）

形状　長方形

規模　長軸4.57m、短軸3.43m

面積　（9.483㎡）

残存壁高　0.80m

方位　Ｎ－76°－Ｅ

重複　25号竪穴建物と重複し、33号竪穴建物が古い。また、31号竪穴建物と重複し、33号竪穴建物が新しい。ただし、出土遺物から想定される31号竪穴建物との新旧関係は、これとは逆である。

埋没土　埋没土は不明である。

カマド　東壁の南東隅寄りに位置する。残存長は0.84m、燃焼部幅は0.25mで、壁外に0.54m燃焼部・煙道が伸びる。袖や崩落した天井は、床下土坑から採取された

と思われる粘土によって構築されていた。袖石は検出されなかった。また、支脚は本竪穴建物の廃絶時に抜き取られたと考えられるが、抜き取りを示す痕跡は確認できなかった。

柱穴　検出されなかった。

貯蔵穴　南東隅に位置し、規模は長軸1.01m、短軸0.80m、深さ0.24m、形状は隅丸方形に近い不整形である。埋没土は不明であるが、中層には須恵器の椀と杯が１点ずつ置かれていた、竪穴建物の廃絶時に人為的に埋められた可能性が高いと考えられる。

壁際溝　北壁から西壁にかけて、幅0.20～0.44m、深さ0.01～0.16mの壁際溝を検出した。埋没土については不明である。

床面　床面はほぼ平坦である。

掘方　掘方は不整形に掘り窪められており、床下土坑を除く床面からの深さは概ね0.05～0.30mであった。土層断面の記録はないが、全景写真を見ると多量のローム塊を含む黒褐色土で貼床されていることがわかる。

床下土坑　３基の床下土坑は、中央付近から西壁際に位置し、規模(長軸×短軸×深さ)は、床下土坑１が1.37×

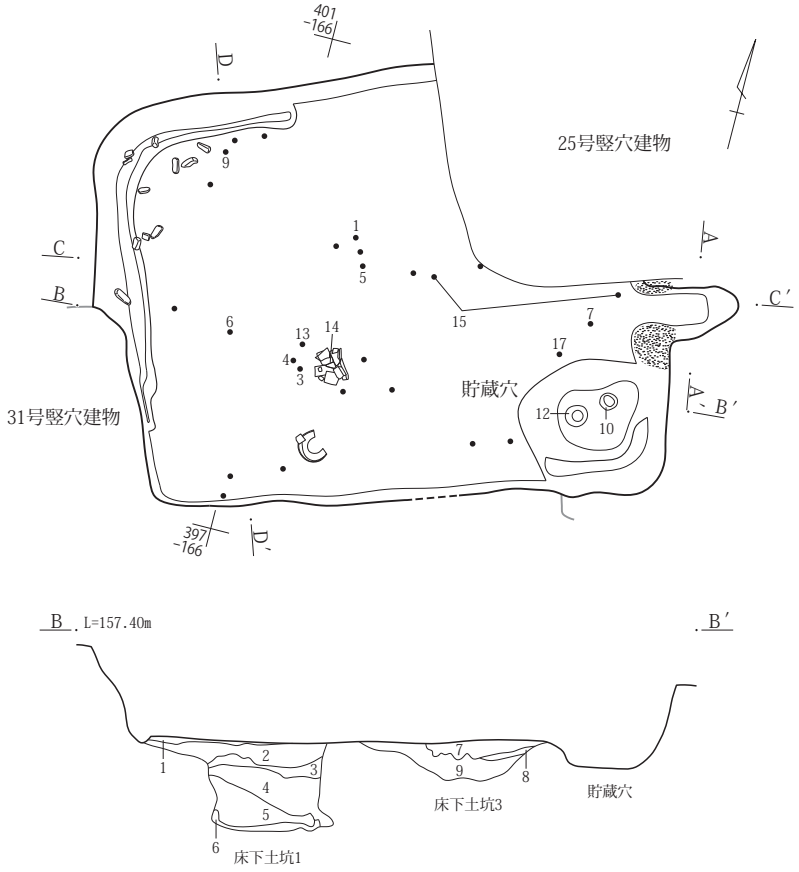

33号竪穴建物Ｂ－Ｂ′
１．黒褐色土10YR3/1　As-C、ローム小塊を少量含む。
２．にぶい黄褐色土10YR5/4　ローム小塊を主体とし、As-YP、黒褐色土粒を少量含む。
３．黒褐色土10YR3/1　ローム小塊～粒、焼土粗粒をやや多量含む。
４．黒褐色土10YR3/1　ローム塊～粒、焼土粗粒を多量含む。
５．黄褐色土10YR5/6　ローム小塊を主体とし、As-YPを少量含む。
６．黒褐色土10YR3/1　ローム小塊をやや多量含む。
７．黒褐色土10YR3/1　ローム粗粒を少量含む。
８．黒褐色土10YR3/1　ローム小塊を多量含む。
９．黒褐色土10YR3/1　As-Cを微量、ローム塊～粒をやや多量含む。

0　1：60　2m

第639図　33号竪穴建物

掘方

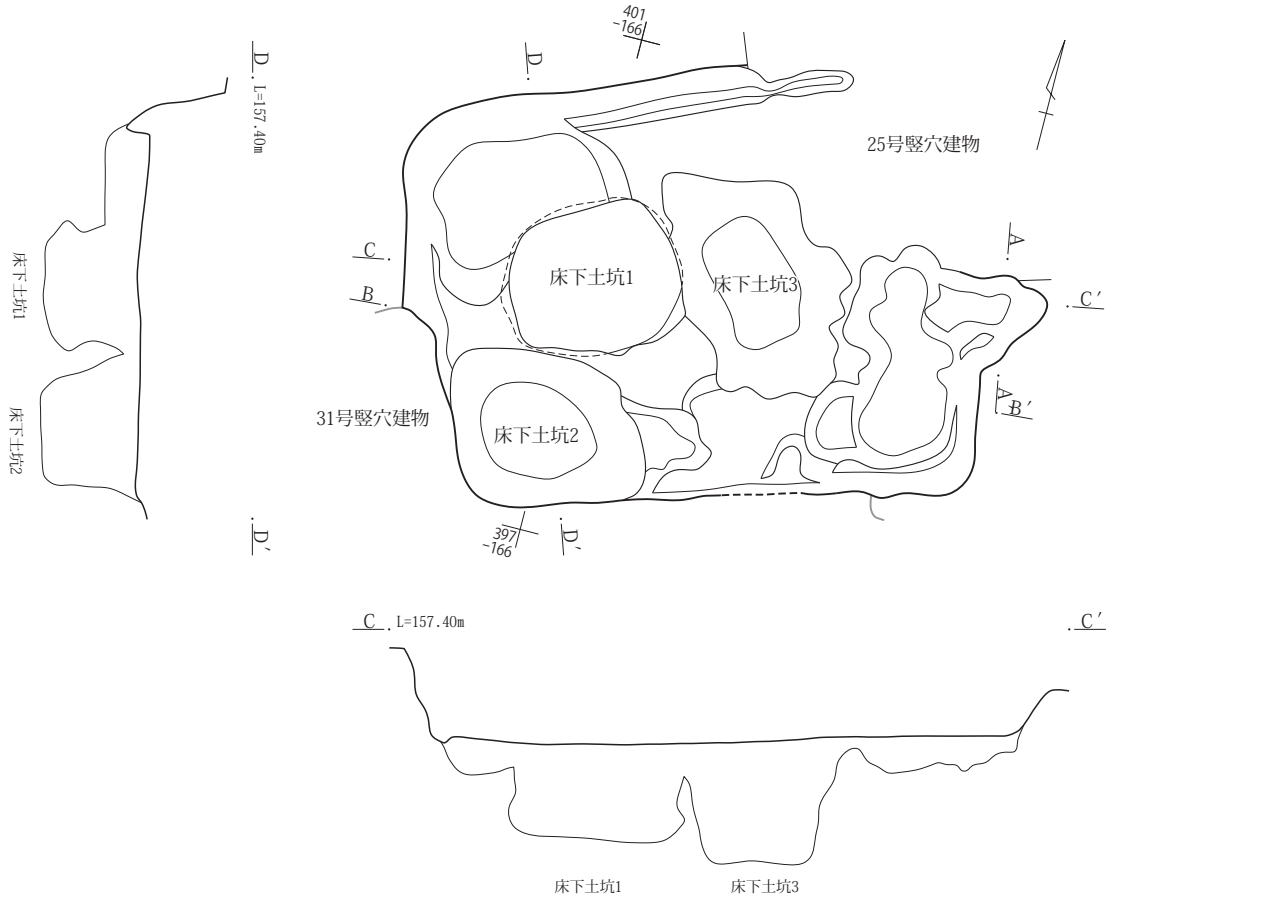

カマド掘方

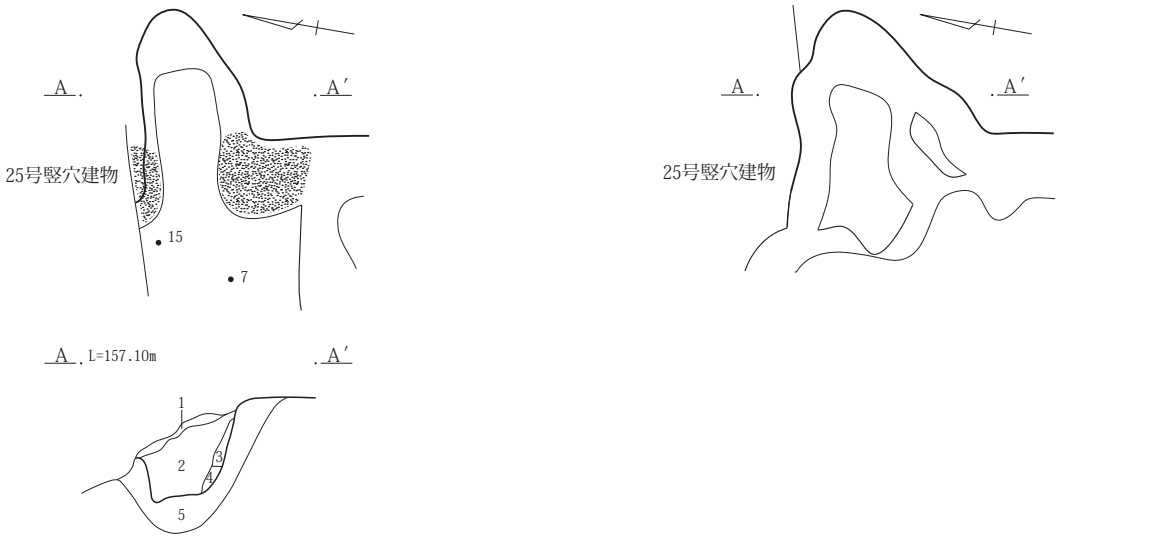

33号竪穴建物カマドＡ－Ａ′

1．黒褐色土10YR3/1　As-Cをやや多量含む。
2．黒褐色土10YR3/1　As-Cをやや多量、焼土粒を微量、炭化物粒を少量含む。
3．黒褐色土10YR3/1　As-Cを少量、焼土粒、炭化物粒を微量含む。
4．黒褐色土10YR3/1　As-C、焼土粒をやや多量含む。
5．黒褐色土10YR3/1　As-C、炭化物粒を少量含む。

第640図　33号竪穴建物掘方・カマド



第641図　33号竪穴建物出土遺物（１）

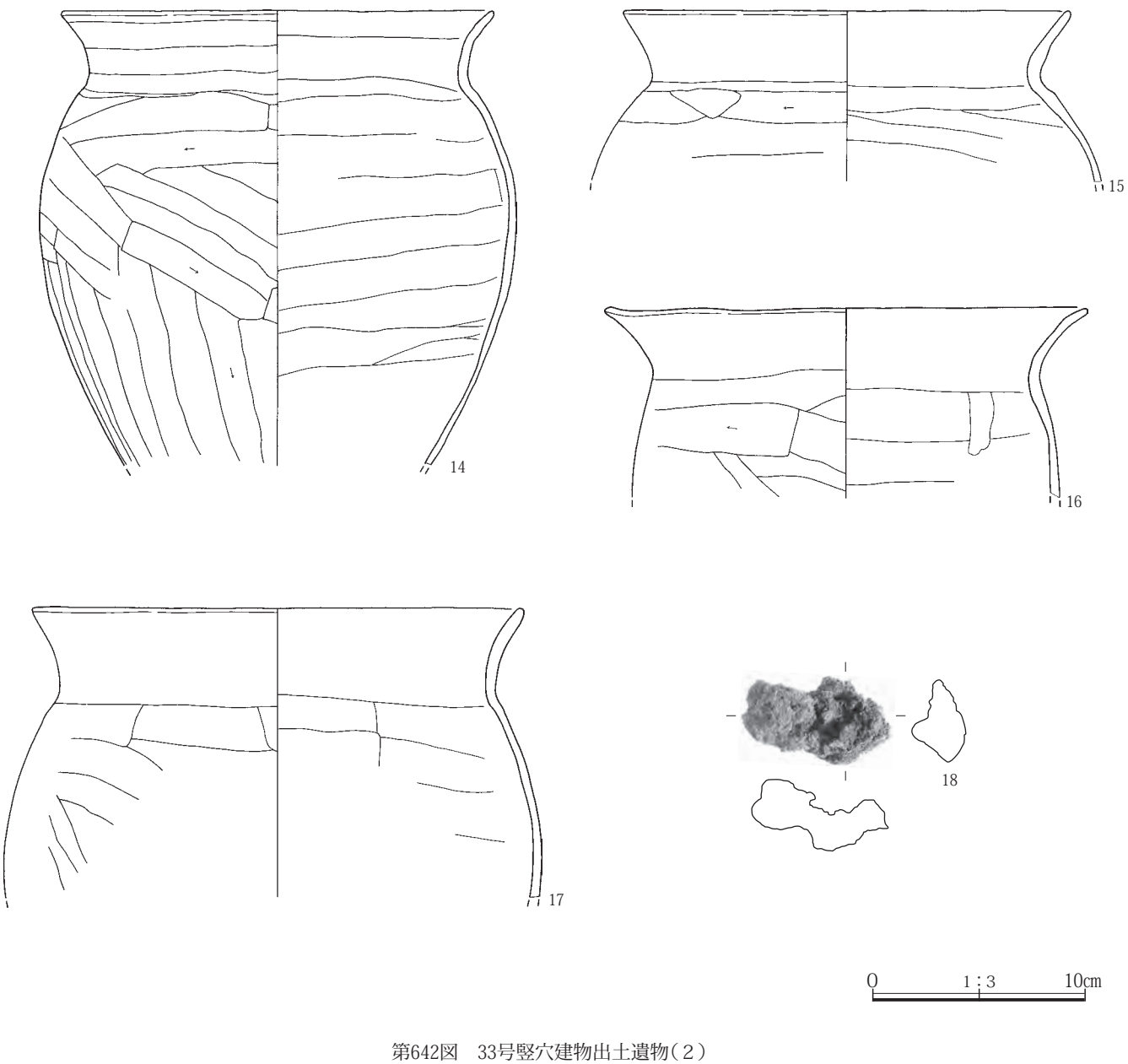

第642図　33号竪穴建物出土遺物（２）

1.23×0.84m、床下土坑２が1.47×1.26×0.74m、床下土坑３が2.12×1.36×1.04mである。形状は床下土坑１・２が楕円形で、床下土坑３が不整形である。いずれも円筒状に深く掘り込まれていた。床下土坑１は、多量のローム塊～粒、焼土粗粒を含む黒褐色土などで埋没していた。床下土坑３は、微量のAs-C、やや多量のローム塊～粒を含む黒褐色土などで埋没していた。いずれも粘土を採取したあと人為的に埋められ、その上面がそのまま床面とされたと考えられる。床下土坑２の埋没土については不明であるが、床下土坑１・３と同様に粘土を採取したあと人為的に埋められたと考えられる。

出土遺物　須恵器片口杯(10)と須恵器椀(12)は、どちらも貯蔵穴の底面から0.13mの高さに正位で並べて置かれていたものである。土師器甕は少なくとも４個体(14～17)が確認されており、このうち16はカマド内から出土したものである。須恵器杯(９)については、９世紀後半の遺物であり混入の可能性が高い。なお、ここに掲載した遺物以外に、縄文土器１点、土師器の杯・椀類破片18点(114ｇ)、甕・壺類破片156点(1,176ｇ)、須恵器の杯・椀類破片41点(539ｇ)、甕・壺類破片16点(216ｇ)が出土している。このうち縄文土器(上ノ段式)の口縁部破片については、遺構外出土遺物として掲載した。

所見　出土遺物から８世紀第４四半期の竪穴建物であると考えられる。

２．円形有段遺構

１号竪穴状遺構(第643・644図、PL.260・427・428)

位置　X＝41,414～41,416、Y＝－80,180～－80,182（２区）

形状　楕円形(逆円錐形状の円形有段遺構)

規模　長軸2.70m、短軸2.52m

残存壁高　1.29m

方位　N－87°－E

重複　１号竪穴建物と重複し、１号竪穴状遺構が古い。

埋没土　上層はやや多量のAs-C、少量のローム粒を含む黒褐色土などで埋没していた。中層は少量のAs-C、ローム粗粒を含む黒褐色土などで埋没していた。下層は微量のAs-C、やや多量のローム塊～細粒を含む黒褐色土で埋没していた。埋没土中にやや多量のローム塊～細粒を含む下層は人為的な埋没と考えられる。

出土遺物　須恵器蓋(１)、須恵器杯(２・３)、須恵器有台杯(４)、須恵器壺(５)、須恵器長頸壺(６)、須恵器平瓶(７)、須恵器甕(８)、須恵器壺(９)などが、いずれも中層以上から出土している。これらの遺物は、埋没の過程で投棄されたものであると推測できる。なお、ここに掲載した遺物以外に、土師器の甕・壺類破片19点(270ｇ)、須恵器の杯・椀類破片４点(39ｇ)、甕・壺類破片１点(19ｇ)が出土している。

所見　基底部に穿たれた小穴の規模は、長軸1.31m、短軸1.12m、深さ0.33mである。出土遺物から８世紀前半頃の氷室である可能性が考えられる。

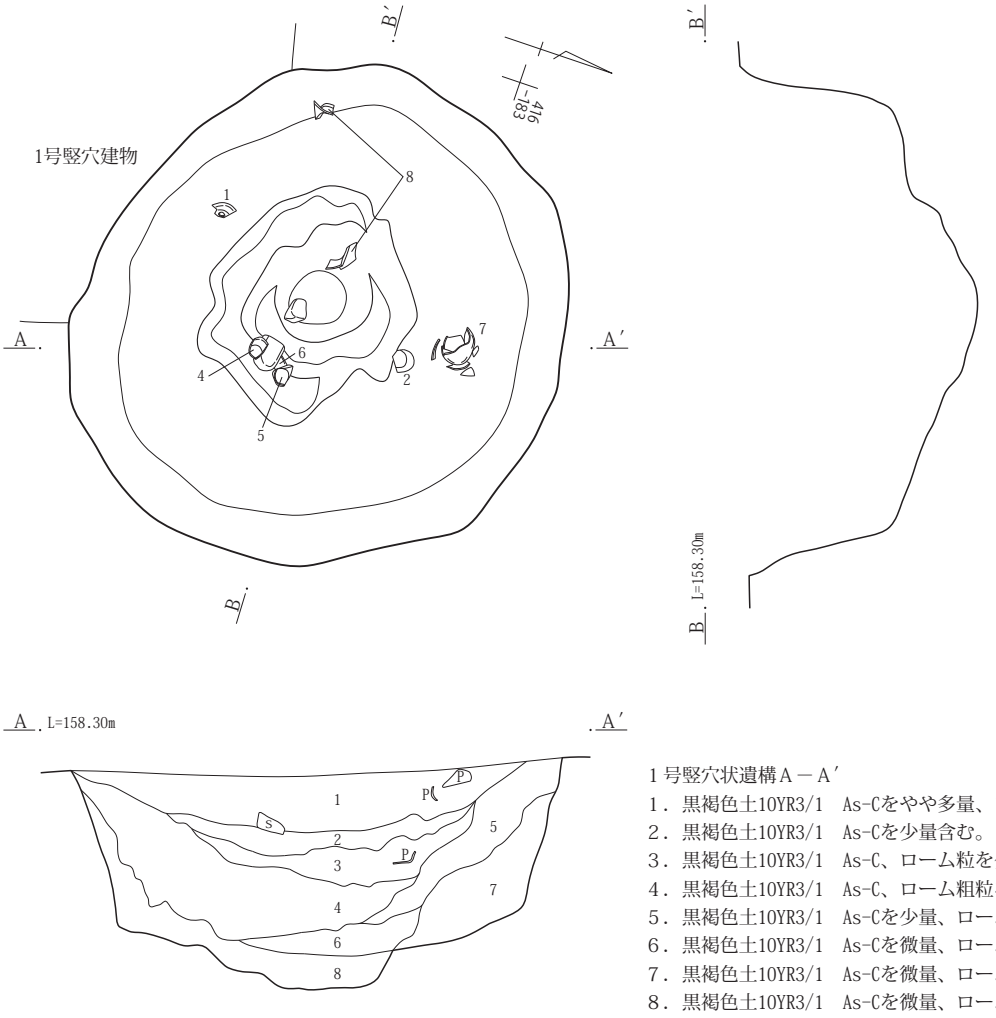

１号竪穴状遺構Ａ－Ａ′
１．黒褐色土10YR3/1　As-Cをやや多量、ローム粒を少量含む。
２．黒褐色土10YR3/1　As-Cを少量含む。
３．黒褐色土10YR3/1　As-C、ローム粒を少量含む。
４．黒褐色土10YR3/1　As-C、ローム粗粒を少量含む。
５．黒褐色土10YR3/1　As-Cを少量、ローム小塊を微量含む。
６．黒褐色土10YR3/1　As-Cを微量、ローム粒をやや多量含む。
７．黒褐色土10YR3/1　As-Cを微量、ローム塊～粗粒をやや多量含む。
８．黒褐色土10YR3/1　As-Cを微量、ローム粗粒～細粒をやや多量含む。

0　1：40　1m

第643図　１号竪穴状遺構

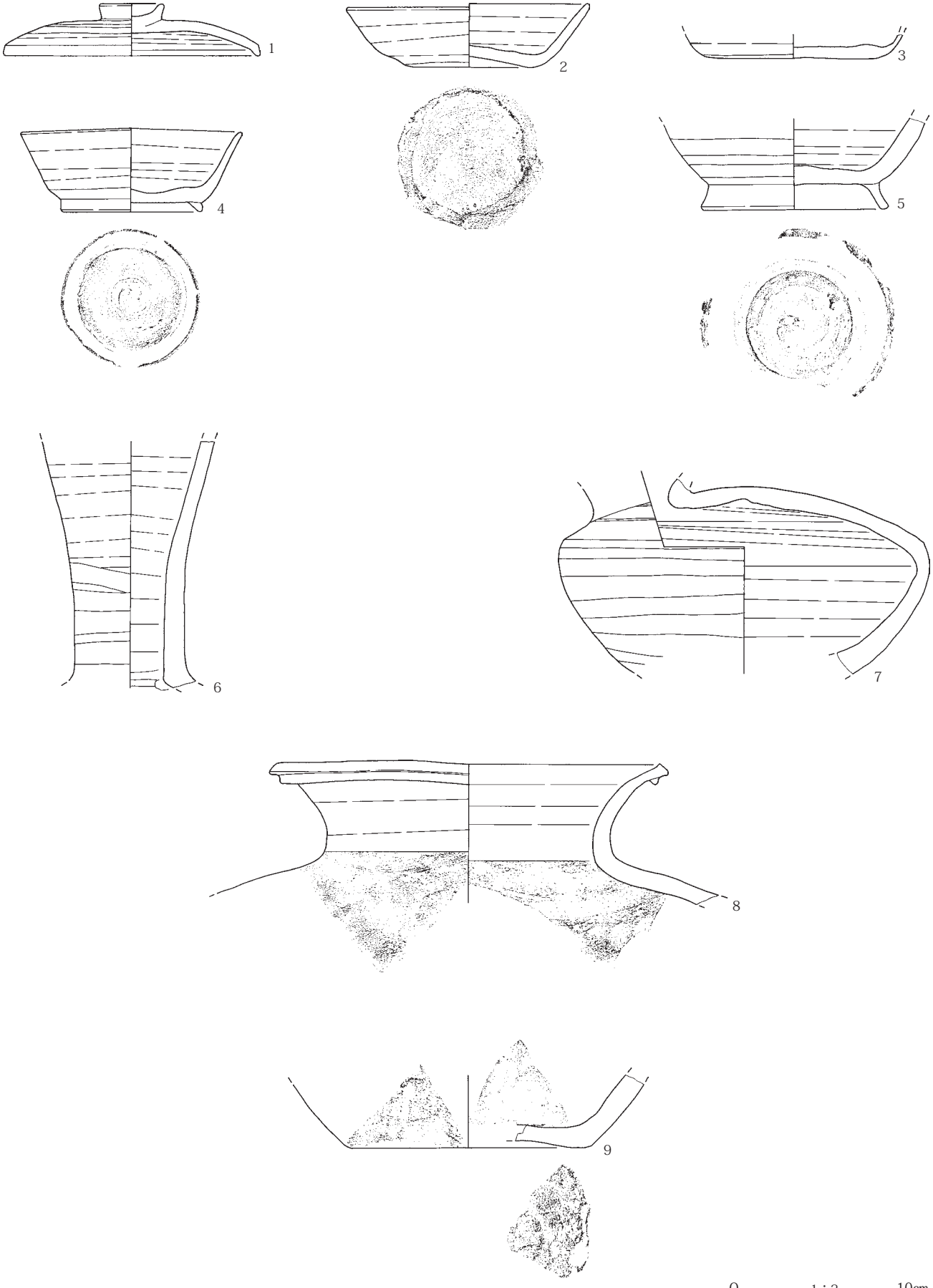

第644図　１号竪穴状遺構出土遺物

３．井戸

１号井戸（第645図、PL.261）

位置　X＝41,430～41,432、Y＝－80,169～－80,171（２区）

形状　上半は隅丸方形、下半は円形である。

規模　長軸2.11m、短軸1.81m

残存深度　安全面を考慮して、深さ1.0mを目安に掘削を止めたことから、深度は不明である。

方位　N－11°－E

重複　なし

埋没土　上層は微量のAs-C、やや多量のローム粗粒～粒を含む黒褐色土などで埋没していた。中層はやや多量のローム小塊～細粒を含む暗褐色土などで埋没していた。下層については不明である。やや多量のローム小塊～細粒を含む上・中層は、人為的な埋没と考えられる。

出土遺物　須恵器椀（１）と灰釉陶器皿（２）などが、主に上層から出土している。なお、ここに掲載した遺物以外に、須恵器の甕・壺類破片１点（46ｇ）が出土している。

所見　四隅の壁面が、それぞれ幅0.24～0.40m、奥行き0.22～0.28mの規模で抉られていた。これらの抉りは、いずれも標高155.37～155.43mの範囲で確認されている。これは側板を固定するための材を差し込んだ痕跡である可能性が考えられる。出土遺物から９世紀後半以前の井戸であると考えられる。

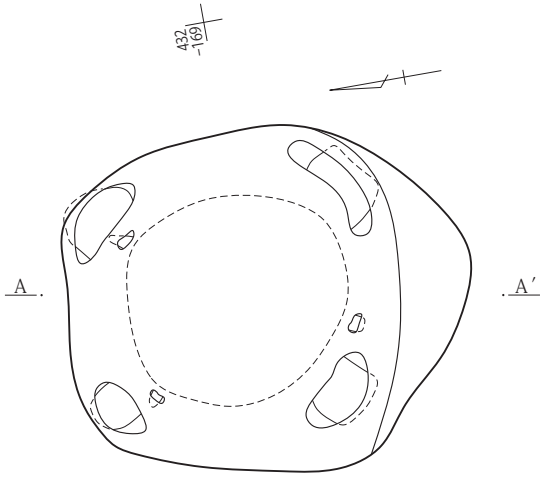

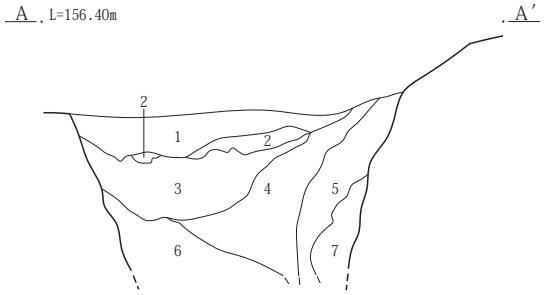

1号井戸Ａ－Ａ′
1．黒褐色土10YR3/2　As-Cを微量、ローム粗粒～粒をやや多量含む。
2．黒褐色土10YR3/1　As-Cを微量、ローム粒を少量含む。
3．黒褐色土10YR3/2　ローム小塊～粗粒を少量含む。
4．黒褐色土10YR3/1　ローム粒を少量含む。
5．暗褐色土10YR3/3　ローム小塊～細粒をやや多量含む。
6．黒褐色土10YR3/1　ローム粗粒を少量含む。
7．黒褐色土10YR3/1　ローム小塊を少量含む。

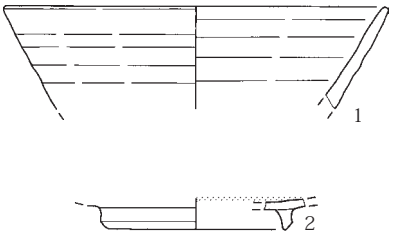

0　1：40　1m

0　1：3　10cm

第645図　１号井戸と出土遺物

４．粘土採掘坑

１号粘土採掘坑（第646～648図、PL.261・262・428）

位置　X＝41,419～41,427、Y＝－80,154～－80,163（２区）

形状　不整形

規模　調査長11.45m、幅6.61m

残存深度　0.25～1.09m

方位　N－45°－W

重複　１号溝と重複し、１号粘土採掘坑が古い。２号・３号溝と重複し、１号粘土採掘坑が新しい。

１号粘土採掘坑Ａ－Ａ′

１．黒色土7.5YR2/1　ローム粒を少量含む。
２．黒褐色土7.5YR3/1　ローム粒を少量含む。
３．黒褐色土7.5YR3/1　ローム塊～粒を多量含む。
４．黒褐色土10YR3/1　ローム粒をやや多量含む。
５．黒褐色土10YR3/1　ローム塊～粒をやや多量含む。
６．黄褐色土10YR5/6　ローム塊を主体とし、黒褐色土塊を少量含む。
７．褐灰色土10YR4/1　ローム粗粒～粒、細砂を少量含む。
８．褐灰色土10YR4/1　ローム小塊～粒を多量含む。

0　1：60　2m

第646図　１号粘土採掘坑

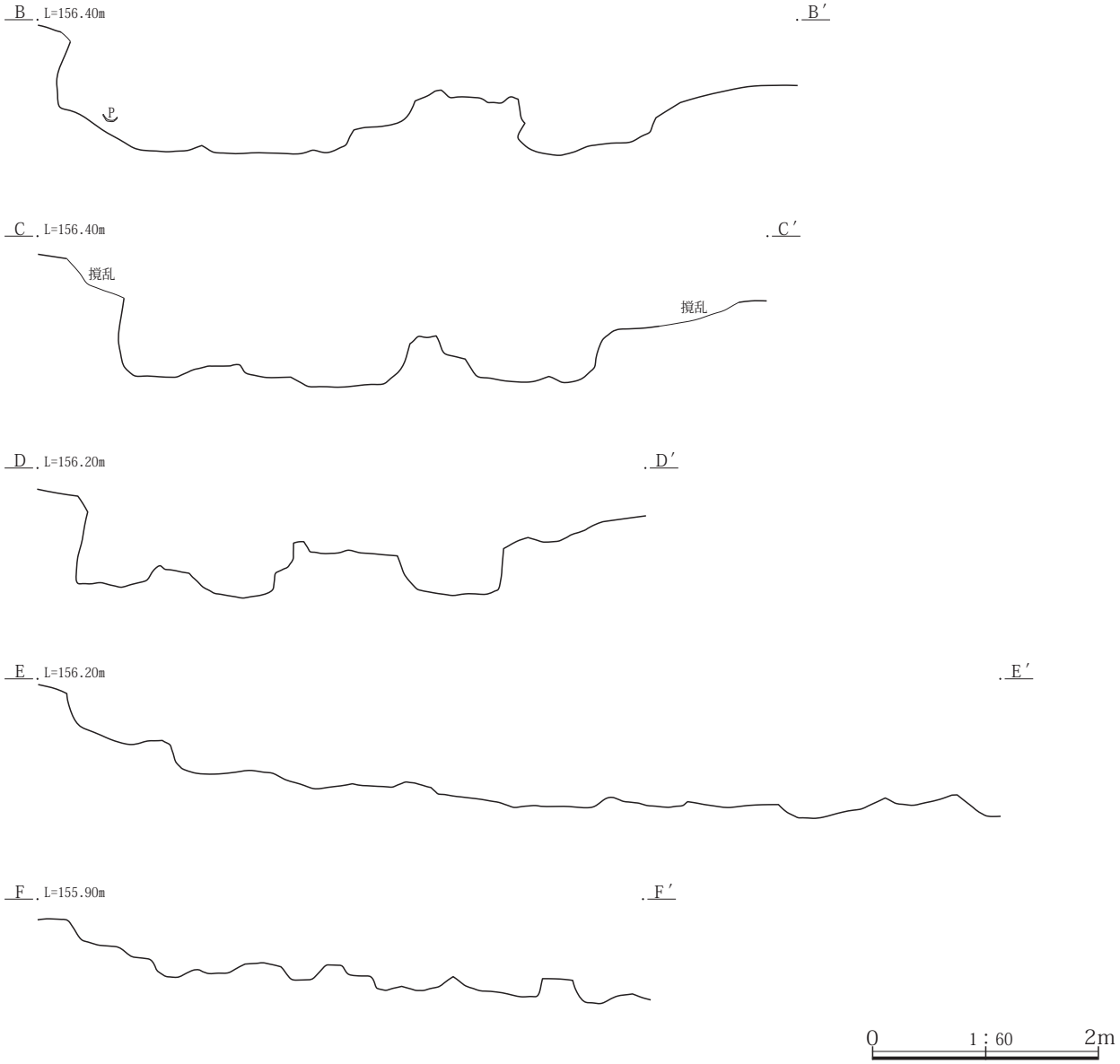

第647図　１号粘土採掘坑エレベーション図

埋没土　多量のローム塊～粒を含む黒褐色土や、ローム塊を主体とする黄褐色土などで埋没していた。人為的な埋没と考えられる。

出土遺物　須恵器杯(１)と須恵器椀(３)は、いずれも粘土採掘坑の底面付近に置かれていたものである。なお、ここに掲載した遺物以外に、縄文土器２点、須恵器の杯・椀類破片５点(24ｇ)が出土している。このうち縄文土器(加曽利Ｅ３式)の口縁部破片、同(加曽利Ｅ３式)の胴部破片については、遺構外出土遺物として掲載した。

所見　暗色帯に相当する灰褐色粘質土(基本土層Ⅻ層)と黒褐色粘質土(同Ⅻ層)を採取する目的で掘り込まれたと考えられる。これらの粘質土は、旧石器時代の遺構・遺物確認調査により調査区全体に堆積していることが確認されている。そのような状況の中で、ここが粘土採掘の場所に選ばれた理由としては、重複する２号・３号溝の底面に目的とする粘質土が露出していたことなどが考えられる。70か所を超える底面の窪みは、それぞれが粘土採掘の作業単位であると考えられ、このことから粘土採掘は長年にわたって継続的に行われたと推測できる。ただし、土層断面の観察からは、粘土採掘がどこから始まり、どの方向に掘り進められたかなど詳細を明らかにすることはできなかった。２号・３号溝との重複関係や出土遺物から、９世紀後半から10世紀前半にかけての粘土採掘坑であると考えられる。

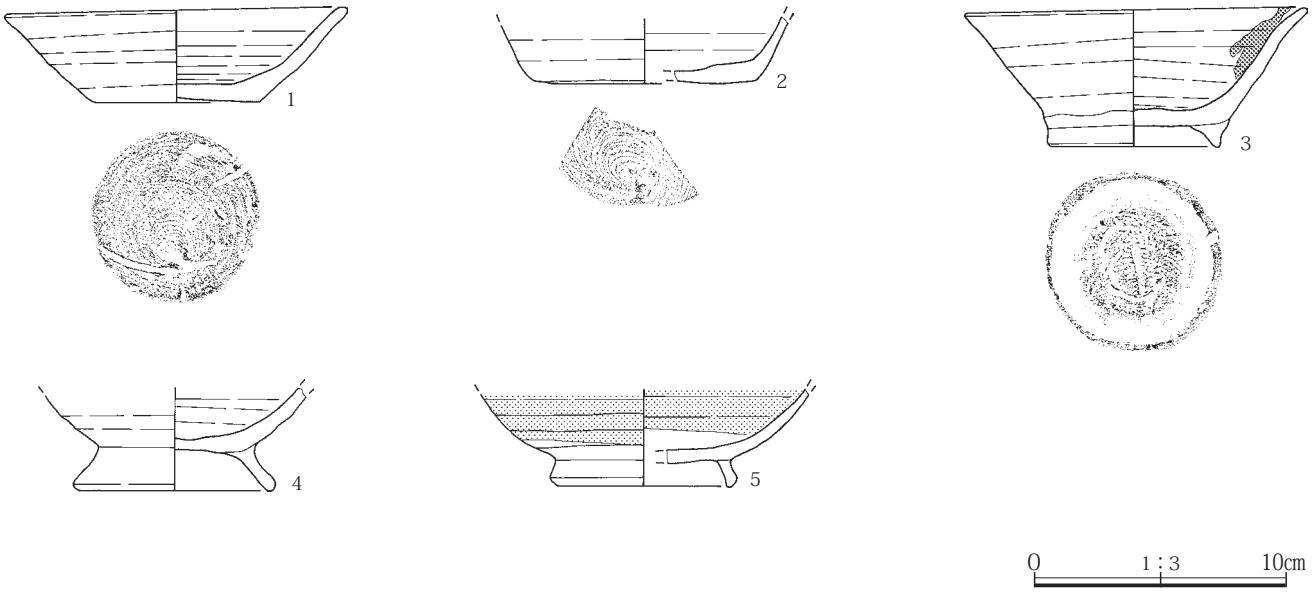

第648図　１号粘土採掘坑出土遺物

５．溝

１号溝(第649図、PL.261・262・428)

位置　X＝41,426～41,432、Y＝－80,159～－80,165（２区）

規模　調査長8.43m、幅0.19～0.71m

残存深度　0.05～0.16m

走向　N－15°－W・N－53°－W

重複　１号粘土採掘坑と重複し、１号溝が新しい。

埋没土　少量のローム粒を含む黒色土で埋没していた。

出土遺物　須恵器杯(１)、須恵器椀(２)、灰釉陶器椀(３)、須恵器壺(４)などが、いずれも埋没土中から出土している。なお、ここに掲載した遺物以外に、土師器の杯・椀類破片４点(36ｇ)、甕・壺類破片25点(298ｇ)、須恵器の杯・椀類破片19点(236ｇ)、甕・壺類破片54点(1,601ｇ)、打製石斧１点(38.3ｇ)、剝片２点(47.2ｇ)が出土している。

所見　土層断面の観察から、１号粘土採掘坑より新しい溝であることが確認できたが、重複部分では走向を確認することはできなかった。１号粘土採掘坑との重複関係や出土遺物から、10世紀代の遺構であると考えられる。

２号溝(第650・651図、PL.261・262・428)

位置　X＝41,424～41,429、Y＝－80,162～－80,178（２区）

規模　調査長14.83m、幅0.80～2.76m

残存深度　0.16～0.46m

走向　N－80°－W

重複　１号粘土採掘坑と重複し、２号溝が古い。

埋没土　ローム粗粒～粒を含む褐灰色土や、ローム塊～細粒を含む黒褐色土などで埋没していた。全体的に砂質であり、部分的に水性堆積の砂層を挟む。

出土遺物　須恵器杯(１)、須恵器椀(２～８)、土師器小型甕(９)、土師器甕(10)などが、いずれも埋没土中から出土している。なお、ここに掲載した遺物以外に、土師器の甕・壺類破片79点(650ｇ)、須恵器の杯・椀類破片50点(549ｇ)、甕・壺類破片47点(1,657ｇ)が出土している。

所見　土層堆積状況から複数の溝が重複していることがわかる。これは度重なる改修の結果であると考えられ、最大幅の2.76mは一時期の溝幅ではなく、流路変更が繰り返された範囲の最大幅であると推測できる。１号粘土採掘坑との重複関係や出土遺物から、９世紀代の遺構であると考えられる。

３号溝(第650図、PL.261・262)

位置　X＝41,424～41,425、Y＝－80,163～－80,166（２区）

規模　調査長3.31m、幅0.25～0.54m

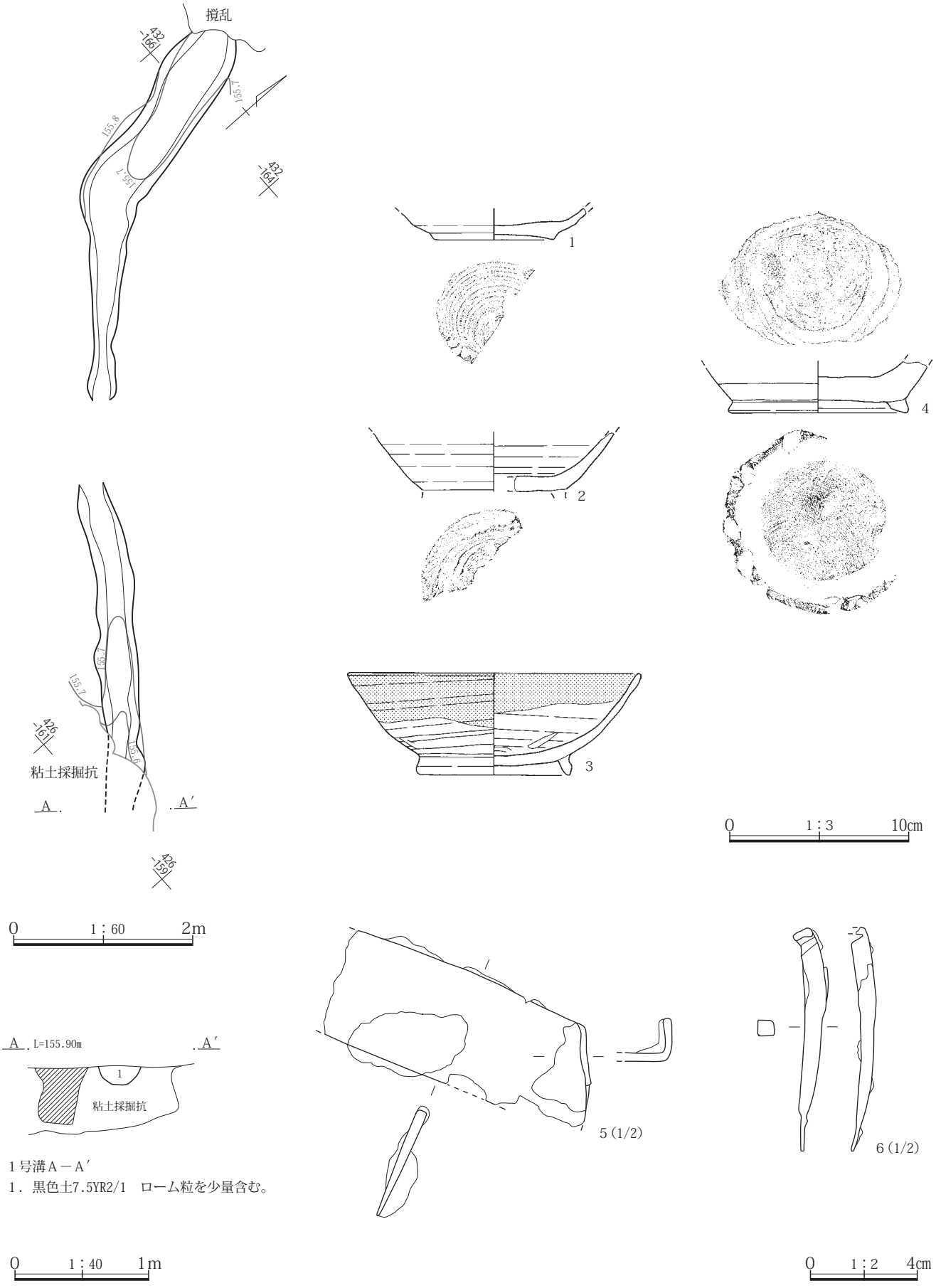

第649図　１号溝と出土遺物

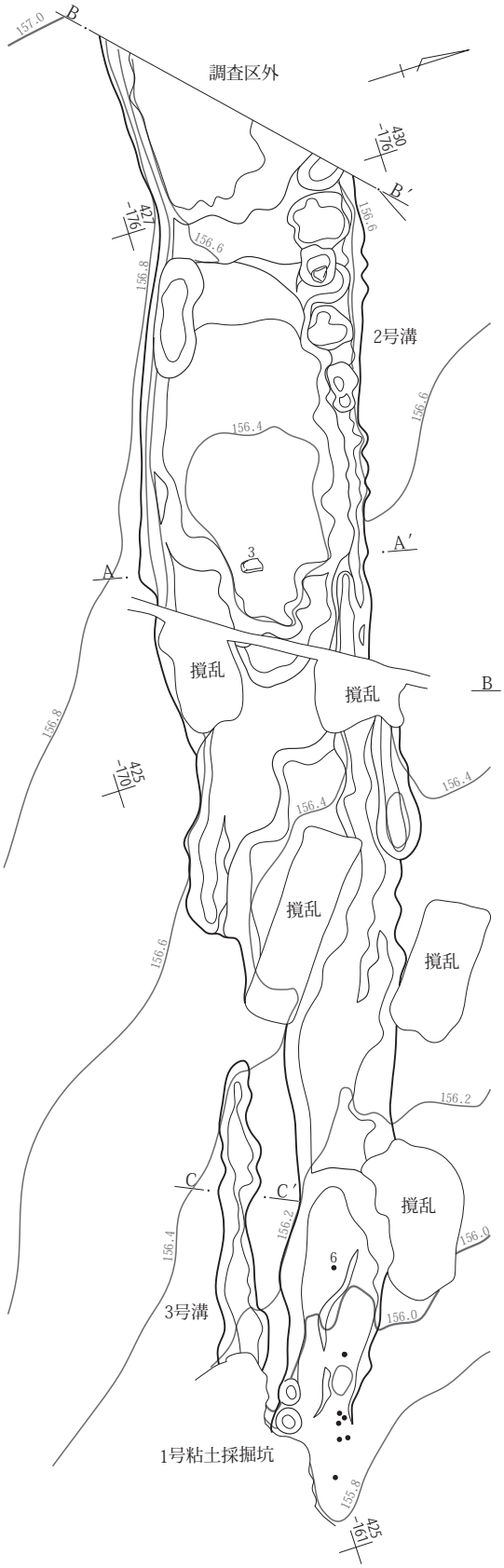

２号溝Ａ－Ａ′
1．褐灰色土10YR4/1　ローム粗粒～粒をやや多量含む。砂質。
2．褐灰色土10YR4/1　ローム粗粒～粒を少量含む。砂質。
3．黒褐色土10YR3/1　ローム小塊～細粒をやや多量含む。
4．黒褐色土10YR3/1　ローム粗粒～粒を少量含む。

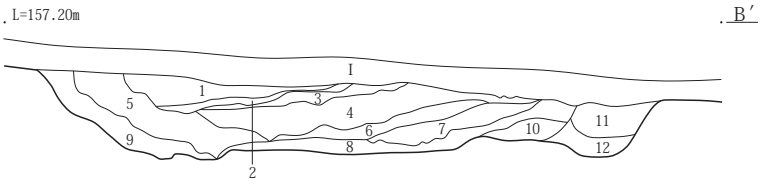

２号溝Ｂ－Ｂ′
Ⅰ．暗褐色土10YR3/3　現代の耕作土。
1．黒褐色土2.5YR3/1　As-C、ローム粒をやや多量含む。砂質。
2．水性堆積の砂層。
3．黒褐色土10YR3/2　As-Cを少量含む。砂質。
4．黒褐色土10YR3/2　As-Cを少量、ローム塊、砂をやや多量含む。砂質。
5．黒褐色土2.5YR3/1　As-Cを少量、ローム小塊～粒をやや多量含む。砂質。
6．黒褐色土10YR3/2　As-C、ローム粒を少量含む。砂質。
7．黒褐色土10YR3/2　As-Cを少量、ローム粒をやや多量含む。砂質。
8．黒褐色土10YR3/2　As-C、ローム塊～粒を少量含む。砂質。
9．黒褐色土10YR3/1　As-C、ローム粗粒を少量含む。
10．黒褐色土2.5YR3/2　As-C、炭化物粒を少量含む。砂質。
11．黒褐色土2.5YR3/2　As-Cを微量含む。砂質。
12．黒褐色土2.5YR3/2　夾雑物を含まない。砂質。

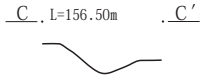

0　1：80　2m

0　1：40　1m

第650図　２号・３号溝



第651図　２号溝出土遺物

残存深度　0.05～0.16m

走向　N－73°－W

重複　１号粘土採掘坑と重複し、３号溝が古い。

埋没土　埋没土は不明である。

出土遺物　ここに掲載した遺物はないが、土師器の甕・壺類破片９点(106ｇ)、須恵器の杯・椀類破片26点(323ｇ)、甕・壺類破片19点(862ｇ)が出土している。

所見　走向や規模から、本溝は改修が繰り返された２号溝の１つであると考えられる。２号溝と同様に９世紀代の遺構であると考えられる。

６．土坑

１号土坑(第652図)

位置　Ｘ＝41,409～41,410、Ｙ＝－80,189～－80,190（２区）

形状　円形

規模　長軸0.42m、短軸0.40m

残存深度　0.25m

主軸方位　Ｎ－68°－Ｗ

重複　なし

埋没土　やや多量のAs-C、ローム粒を含む黒色土で埋没していた。

出土遺物　ここに掲載した遺物はないが、土師器の甕・壺類破片１点(17ｇ)が出土している。

所見　埋没土中にAs-Bを含まないことから天仁元(1108)年以前の遺構であると考えられる。

２号土坑(第652図)

位置　Ｘ＝41,408～41,409、Ｙ＝－80,190～－80,191（２区）

形状　楕円形

規模　長軸0.56m、短軸0.43m

残存深度　0.33m

主軸方位　Ｎ－38°－Ｅ

重複　なし

埋没土　やや多量のAs-C、ローム小塊～粒を含む黒色土で埋没していた。

出土遺物　ここに掲載した遺物はないが、土師器の甕・壺類破片２点(20ｇ)が出土している。

所見　南半の深さが0.21mであるのに対して、北半は深さ0.33mまで掘り込まれていた。このことから、北半にはピットが重複していた可能性が考えられるが、土層断面の観察から、それを確認することはできなかった。埋没土中にAs-Bを含まないことから天仁元(1108)年以前の遺構であると考えられる。

３号土坑(第652図)

位置　Ｘ＝41,406～41,407、Ｙ＝－80,191（２区）

形状　楕円形

規模　長軸0.31m、短軸0.25m

残存深度　0.32m

主軸方位　Ｎ－78°－Ｗ

重複　なし

埋没土　やや多量のAs-C、ローム粒を含む黒色土で埋没していた。

出土遺物　なし

所見　２区西端に集中する土坑群のうちの１基であるが、建物を構成するようなものとは認識できなかった。埋没土中にAs-Bを含まないことから天仁元(1108)年以前の遺構であると考えられる。

４号土坑(第652図)

位置　Ｘ＝41,407～41,408、Ｙ＝－80,190（２区）

形状　調査範囲が限定的であることから、形状は不明である。

規模　長軸0.39m、短軸(0.30m)

残存深度　0.15m

主軸方位　Ｎ－11°－Ｗ

重複　３号竪穴建物と重複し、４号土坑が古い。

埋没土　やや多量のAs-C、ローム小塊～粒を含む黒色土で埋没していた。

出土遺物　なし

所見　重複する竪穴建物との新旧関係から、10世紀以前の遺構であると考えられる。

５号土坑(第652図)

位置　Ｘ＝41,406～41,407、Ｙ＝－80,190（２区）

形状　楕円形

規模　長軸0.26m、短軸0.18m

残存深度　0.13m

主軸方位　Ｎ－10°－Ｗ

重複　なし

埋没土　やや多量のAs-C、ローム小塊～粒を含む黒色土で埋没していた。

出土遺物　なし

所見　２区西端に集中する土坑群のうちの１基であるが、建物を構成するようなものとは認識できなかった。埋没土中にAs-Bを含まないことから天仁元(1108)年以前の遺構であると考えられる。

６号土坑(第652図)
位置　Ｘ＝41,405、Ｙ＝－80,189(２区)
形状　円形
規模　長軸0.25m、短軸0.25m
残存深度　0.22m
主軸方位　Ｎ－０°
重複　なし
埋没土　やや多量のAs-C、ローム粗粒～粒を含む黒色土で埋没していた。
出土遺物　なし
所見　２区西端に集中する土坑群のうちの１基であるが、建物を構成するようなものとは認識できなかった。埋没土中にAs-Bを含まないことから天仁元(1108)年以前の遺構であると考えられる。

７号土坑(第652図)
位置　Ｘ＝41,404、Ｙ＝－80,189(２区)
形状　楕円形
規模　長軸0.22m、短軸0.19m
残存深度　0.19m
主軸方位　Ｎ－18°－Ｅ
重複　なし
埋没土　やや多量のAs-C、ローム粒を含む黒色土で埋没していた。
出土遺物　なし
所見　２区西端に集中する土坑群のうちの１基であるが、建物を構成するようなものとは認識できなかった。埋没土中にAs-Bを含まないことから天仁元(1108)年以前の遺構であると考えられる。

８号土坑(第652図)
位置　Ｘ＝41,406、Ｙ＝－80,186(２区)
形状　楕円形
規模　長軸0.25m、短軸0.21m
残存深度　0.25m
主軸方位　Ｎ－57°－Ｅ
重複　なし
埋没土　やや多量のAs-C、ローム塊～粒を含む黒色土で埋没していた。
出土遺物　なし
所見　２区西端に集中する土坑群のうちの１基であるが、建物を構成するようなものとは認識できなかった。埋没土中にAs-Bを含まないことから天仁元(1108)年以前の遺構であると考えられる。

９号土坑(第652図)
位置　Ｘ＝41,405、Ｙ＝－80,186(２区)
形状　楕円形
規模　長軸0.20m、短軸0.15m
残存深度　0.18m
主軸方位　Ｎ－53°－Ｅ
重複　なし
埋没土　少量のAs-C、ローム粒を含む黒色土で埋没していた。
出土遺物　なし
所見　２区西端に集中する土坑群のうちの１基であるが、建物を構成するようなものとは認識できなかった。埋没土中にAs-Bを含まないことから天仁元(1108)年以前の遺構であると考えられる。

10号土坑(第652図)
位置　Ｘ＝41,405、Ｙ＝－80,186(２区)
形状　楕円形
規模　長軸0.21m、短軸0.19m
残存深度　0.06m
主軸方位　Ｎ－37°－Ｗ
重複　なし
埋没土　少量のAs-C、ローム粒を含む黒色土で埋没していた。
出土遺物　なし
所見　２区西端に集中する土坑群のうちの１基であるが、建物を構成するようなものとは認識できなかった。埋没土中にAs-Bを含まないことから天仁元(1108)年以前の遺構であると考えられる。

11号土坑(第652図)
位置　Ｘ＝41,404～41,405、Ｙ＝－80,185～－80,186(２区)
形状　楕円形
規模　長軸0.64m、短軸0.56m

残存深度　0.03m
主軸方位　Ｎ－35°－W
重複　４号竪穴建物と重複し、11号土坑が新しい。
埋没土　少量のAs-C、やや多量のローム粒を含む黒色土で埋没していた。
出土遺物　なし
所見　埋没土中にAs-Bを含まないことから天仁元(1108)年以前の遺構であると考えられる。

12号土坑(第652図)
位置　Ｘ＝41,403、Ｙ＝－80,184～－80,185(２区)
形状　楕円形
規模　長軸0.29m、短軸0.26m
残存深度　0.25m
主軸方位　Ｎ－31°－W
重複　なし
埋没土　やや多量のAs-C、ローム粗粒～粒を含む黒色土で埋没していた。
出土遺物　なし
所見　２区西端に集中する土坑群のうちの１基であるが、建物を構成するようなものとは認識できなかった。埋没土中にAs-Bを含まないことから天仁元(1108)年以前の遺構であると考えられる。

13号土坑(第652・655図、PL.428)
位置　Ｘ＝41,455、Ｙ＝－80,176～－80,178(１区)
形状　長方形
規模　長軸1.25m、短軸0.45m
残存深度　0.18m
主軸方位　Ｎ－86°－E
重複　６号竪穴建物と重複し、13号土坑が新しい。
埋没土　やや多量のAs-C、少量の焼土粒を含む黒褐色土で埋没していた。
出土遺物　須恵器皿(13土-１)と紡輪(13土-２)を掲載した。なお、ここに掲載した以外に出土遺物はない。
所見　埋没土中にAs-Bを含まないことから天仁元(1108)年以前の遺構であると考えられる。

14号土坑(第652・655図、PL.263)
位置　Ｘ＝41,451～41,452、Ｙ＝－80,184～－80,185(１区)
形状　楕円形
規模　長軸1.10m、短軸0.90m
残存深度　0.22m
主軸方位　Ｎ－32°－E
重複　なし
埋没土　やや多量のAs-C、ローム塊～粒を含む黒褐色土で埋没していた。また、底面にはローム塊を主体とし、少量の黒褐色土粗粒を含むにぶい黄褐色土が貼られていた。
出土遺物　土師器甕(14土-１)を掲載した。なお、ここに掲載した遺物以外に、土師器の甕・壺類破片11点(48ｇ)、須恵器の甕・壺類破片２点(17ｇ)が出土している。
所見　９号竪穴建物のＰ１と同様に、底面には薄くローム土が貼られており、このローム土の上面が使用面であったと考えられる。埋没土中にAs-Bを含まないことから天仁元(1108)年以前の遺構であると考えられる。

15号土坑(第653図)
位置　Ｘ＝41,410～41,411、Ｙ＝－80,182～－80,183(２区)
形状　楕円形
規模　長軸0.61m、短軸0.51m
残存深度　0.28m
主軸方位　Ｎ－76°－W
重複　なし
埋没土　微量のAs-C、やや多量のローム塊～粒を含む黒色土で埋没していた。
出土遺物　なし
所見　埋没土中にAs-Bを含まないことから天仁元(1108)年以前の遺構であると考えられる。

16号土坑(第653図、PL.263)
位置　Ｘ＝41,413～41,414、Ｙ＝－80,158～－80,159(２区)
形状　楕円形
規模　長軸1.13m、短軸0.96m
残存深度　0.48m

主軸方位　Ｎ－36°－Ｗ
重複　なし
埋没土　上層はやや多量のAs-C、少量のローム塊を含む黒色土で埋没していた。下層は少量のAs-C、やや多量のローム粒を含む黒褐色土で埋没していた。
出土遺物　なし
所見　埋没土中にAs-Bを含まないことから天仁元(1108)年以前の遺構であると考えられる。

17号土坑(第653図、PL.263)
位置　Ｘ＝41,415～41,416、Ｙ＝－80,162(２区)
形状　楕円形
規模　長軸0.45m、短軸0.44m
残存深度　0.27m
主軸方位　Ｎ－38°－Ｅ
重複　18号土坑と重複し、17号土坑が新しい。
埋没土　少量のAs-C、ローム小塊を含む黒色土で埋没していた。
出土遺物　なし
所見　埋没土中にAs-Bを含まないことから天仁元(1108)年以前の遺構であると考えられる。

18号土坑(第653図、PL.263)
位置　Ｘ＝41,415～41,416、Ｙ＝－80,162(２区)
形状　楕円形
規模　長軸0.55m、短軸(0.30m)
残存深度　0.17m
主軸方位　Ｎ－40°－Ｅ
重複　17号土坑と重複し、18号土坑が古い。
埋没土　少量のAs-Cを含む黒色土で埋没していた。
出土遺物　ここに掲載した遺物はないが、土師器の甕・壺類破片２点(26ｇ)が出土している。
所見　埋没土中にAs-Bを含まないことから天仁元(1108)年以前の遺構であると考えられる。

19号土坑(第653図、PL.263)
位置　Ｘ＝41,411～41,412、Ｙ＝－80,163～－80,164(２区)
形状　不整形
規模　長軸1.07m、短軸1.05m
残存深度　0.55m
主軸方位　Ｎ－14°－Ｗ
重複　なし
埋没土　多量のローム塊を含む黒色土で埋没していた。
出土遺物　なし
所見　２基のピットと重複しており、北西端部のものは長軸0.50m、短軸0.34m、深さ0.55m、南東端部のものは長軸0.30m、短軸0.28m、深さ0.30mである。どちらのピットについても、本土坑との関係は不明である。埋没土中にAs-Bを含まないことから天仁元(1108)年以前の遺構であると考えられる。

20号土坑(第653図、PL.263)
位置　Ｘ＝41,414～41,415、Ｙ＝－80,165～－80,166(２区)
形状　楕円形
規模　長軸0.70m、短軸0.62m
残存深度　0.46m
主軸方位　Ｎ－47°－Ｅ
重複　なし
埋没土　多量のローム塊を含む黒色土で埋没していた。
出土遺物　なし
所見　埋没土中にAs-Bを含まないことから天仁元(1108)年以前の遺構であると考えられる。

21号土坑(第653・655図、PL.263)
位置　Ｘ＝41,414～41,415、Ｙ＝－80,166（２区）
形状　楕円形
規模　長軸0.56m、短軸0.50m
残存深度　0.36m
主軸方位　Ｎ－45°－Ｅ
重複　なし
埋没土　多量のローム塊を含む黒色土で埋没していた。
出土遺物　須恵器杯(21土-１)を掲載した。なお、ここに掲載した遺物以外に、土師器の甕・壺類破片１点(12ｇ)が出土している。
所見　埋没土中にAs-Bを含まないことから天仁元(1108)年以前の遺構であると考えられる。

22号土坑(第653図、PL.263)
位置　Ｘ＝41,412～41,413、Ｙ＝－80,165～－80,166（２区）
形状　楕円形
規模　長軸1.16m、短軸1.04m
残存深度　0.58m
主軸方位　Ｎ－29°－Ｗ
重複　なし
埋没土　多量のローム塊を含む黒色土で埋没していた。また、ピット部分はやや多量のAs-B、少量のローム小塊を含む黒褐色土などで埋没していた。
出土遺物　なし
所見　２基のピットと重複しており、南側のものは長軸0.31m、短軸0.28m、深さ0.58m、北側のものは長軸0.40m、短軸0.28m、深さ0.38mである。このうち南側のピットについては、土層断面の観察から、本土坑より新しいピットであると考えられる。一方、北側のピットについては、本土坑との関係は不明である。埋没土中にAs-Bを含むことから天仁元(1108)年以降の遺構であると考えられる。

23号土坑(第653図、PL.263)
位置　Ｘ＝41,413～41,414、Ｙ＝－80,167～－80,168（２区）
形状　円形
規模　長軸0.84m、短軸0.81m
残存深度　0.58m
主軸方位　Ｎ－65°－Ｅ
重複　なし
埋没土　上層は多量のローム塊を含む黒色土などで埋没していた。下層は多量のローム塊～微粒を含む黒色土で埋没していた。
出土遺物　ここに掲載した遺物はないが、土師器の甕・壺類破片２点(24ｇ)が出土している。
所見　埋没土中にAs-Bを含まないことから天仁元(1108)年以前の遺構であると考えられる。

24号土坑(第653図、PL.263)
位置　Ｘ＝41,409、Ｙ＝－80,166～－80,167（２区）
形状　隅丸方形
規模　長軸0.76m、短軸0.64m
残存深度　0.43m
主軸方位　Ｎ－60°－Ｅ
重複　なし
埋没土　多量のローム塊を含む黒色土で埋没していた。
出土遺物　なし
所見　埋没土中にAs-Bを含まないことから天仁元(1108)年以前の遺構であると考えられる。

25号土坑(第653図、PL.263)
位置　Ｘ＝41,410～41,411、Ｙ＝－80,171(２区)
形状　楕円形
規模　長軸0.61m、短軸0.55m
残存深度　0.30m
主軸方位　Ｎ－21°－Ｗ
重複　なし
埋没土　多量のローム塊を含む黒色土で埋没していた。
出土遺物　なし
所見　埋没土中にAs-Bを含まないことから天仁元(1108)年以前の遺構であると考えられる。

26号土坑(第654図、PL.263)
位置　Ｘ＝41,407～41,408、Ｙ＝－80,172(２区)
形状　楕円形
規模　長軸0.79m、短軸0.71m
残存深度　0.35m
主軸方位　Ｎ－０°
重複　なし
埋没土　上層はやや多量のAs-C、ローム粗粒を含む黒色土で埋没していた。下層は微量のAs-C、少量のローム粒を含む黒色土で埋没していた。
出土遺物　なし
所見　埋没土中にAs-Bを含まないことから天仁元(1108)年以前の遺構であると考えられる。

27号土坑(第654図、PL.263)
位置　Ｘ＝41,399～41,400、Ｙ＝－80,177～－80,179（２区）
形状　円形
規模　長軸1.20m、短軸1.16m

残存深度　0.16m
主軸方位　Ｎ－47°－Ｗ
重複　なし
埋没土　少量のAs-C、ローム粒を含む黒褐色土で埋没していた。
出土遺物　なし
所見　埋没土中にAs-Bを含まないことから天仁元(1108)年以前の遺構であると考えられる。

28号土坑(第654図、PL.263)
位置　Ｘ＝41,402～41,403、Ｙ＝－80,176～－80,177（２区）
形状　楕円形
規模　長軸1.26m、短軸0.72m
残存深度　0.08m
主軸方位　Ｎ－75°－Ｅ
重複　22号竪穴建物と重複し28号土坑が新しい。
埋没土　少量のAs-C、やや多量のローム粒を含む黒褐色土で埋没していた。
出土遺物　土師器の甕・壺類破片３点(34ｇ)、須恵器の杯・椀類破片１点(14ｇ)が出土している。
所見　埋没土中にAs-Bを含まないことから天仁元(1108)年以前の遺構であると考えられる。

29号土坑(第654・655図、PL.264)
位置　Ｘ＝41,401～41,403、Ｙ＝－80,177～－80,179（２区）
形状　隅丸長方形
規模　長軸1.70m、短軸1.26m
残存深度　0.89m
主軸方位　Ｎ－50°－Ｅ
重複　なし
埋没土　上層は多量のAs-C、少量のローム粗粒を含む黒色土で埋没していた。中層はごく微量のAs-C、少量のローム塊を含む黒褐色土で埋没していた。下層はごく微量のAs-C、やや多量のローム塊を含む黒褐色土で埋没していた。
出土遺物　土師器鉢(29土-１)を掲載した。なお、ここに掲載した遺物以外に、土師器の甕・壺類破片３点(19ｇ)が出土している。
所見　上半は整った隅丸長方形であるが、下半は底面が不規則に掘り込まれ、さらに粘土層を横に掘り進めているように見える。このような状況から、土坑の機能が停止したあと、その底面を掘り込んで粘土採取が行われたのではないかと推測できる。埋没土中にAs-Bを含まないことから天仁元(1108)年以前の遺構であると考えられる。

30号土坑(第654・655図、PL.264)
位置　Ｘ＝41,396～41,398、Ｙ＝－80,180～－80,181（２区）
形状　楕円形
規模　長軸1.76m、短軸1.12m
残存深度　0.42m
主軸方位　Ｎ－０°
重複　なし
埋没土　上層はやや多量のAs-C、ローム塊～粗粒を含む黒褐色土で埋没していた。下層はローム塊を主体とし、少量の黒褐色土塊を含むにぶい黄褐色土で埋没していた。
出土遺物　須恵器椀(30土-１)、須恵器甕(30土-２)を掲載した。なお、ここに掲載した遺物以外に、土師器の甕・壺類破片13点(129ｇ)、須恵器の杯・椀類破片６点(41ｇ)が出土している。
所見　底面は不規則に掘り込まれていた。埋没土中にAs-Bを含まないことから天仁元(1108)年以前の遺構であると考えられる。

31号土坑(第654・655図、PL.264)
位置　Ｘ＝41,448～41,450、Ｙ＝－80,185～－80,186（１区）
形状　楕円形
規模　長軸(1.30m)、短軸1.28m
残存深度　0.16m
主軸方位　Ｎ－18°－Ｅ
重複　10号竪穴建物と重複、31号土坑が古い。
埋没土　やや多量のAs-C、ローム粗粒～粒を含む黒褐色土で埋没していた。また、底面にはローム塊を主体とし、少量の黒褐色土小塊を含むにぶい黄褐色土が貼られていた。

出土遺物　須恵器椀(31土-１)を掲載した。なお、ここに掲載した遺物以外に、土師器の甕・壺類破片13点(60ｇ)、須恵器の甕・壺類破片２点(79ｇ)が出土している。
所見　９号竪穴建物のＰ１と同様に、底面には薄くローム土が貼られており、このローム土の上面が使用面であったと考えられる。重複する竪穴建物との新旧関係から、10世紀以前の遺構であると考えられる。

33号土坑(第654図、PL.264)
位置　Ｘ＝41,403～41,404、Ｙ＝－80,164～－80,165（２区）
形状　隅丸長方形
規模　長軸0.98m、短軸0.62m
残存深度　0.12m
主軸方位　Ｎ－32°－Ｅ
重複　なし
埋没土　やや多量のAs-C、焼土小塊～粗粒を含む黒褐色土で埋没していた。
出土遺物　ここに掲載した遺物はないが、土師器の甕・壺類破片３点(20ｇ)、須恵器の杯・椀類破片５点(31ｇ)が出土している。
所見　埋没土中にAs-Bを含まないことから天仁元(1108)年以前の遺構であると考えられる。

34号土坑(第655図、PL.264)
位置　Ｘ＝41,396～41,398、Ｙ＝－80,168～－80,170（２区）
形状　隅丸長方形
規模　長軸1.84m、短軸1.50m
残存深度　0.79m
主軸方位　Ｎ－18°－Ｅ
重複　18号竪穴建物と重複し、34号土坑が古い。
埋没土　上層は多量のローム粗塊～塊を含む黒褐色土で埋没していた。下層は多量のローム塊～粒を含む黒褐色土や、ローム塊～微粒を主体とし、少量の黒褐色土塊を含むにぶい黄褐色土で埋没していた。
出土遺物　ここに掲載した遺物はないが、土師器の杯・椀類破片11点(129ｇ)が出土している。
所見　重複する竪穴建物との新旧関係から、10世紀以前の遺構であると考えられる。

35号土坑(第655図、PL.264)
位置　Ｘ＝41,452～41,453、Ｙ＝－80,183～－80,184（１区）
形状　調査範囲が限定的であることから、形状は不明である。
規模　長軸(0.73m)、短軸(0.63m)
残存深度　0.18m
主軸方位　Ｎ－36°－Ｅ
重複　10号竪穴建物と重複し、35号土坑が古い。
埋没土　上層はやや多量のAs-C、焼土粒を含む黒褐色土で埋没していた。下層はローム塊を主体とし、やや多量の黒褐色土小塊を含むにぶい黄褐色土で埋没していた。
出土遺物　土師器甕(35土-１)、須恵器甕(35土-２)を掲載した。
　なお、ここに掲載した遺物以外に、土師器の甕・壺類破片５点(61ｇ)、須恵器の杯･椀類破片４点(30ｇ)、甕･壺類破片１点(103ｇ)が出土している。
所見　重複する竪穴建物との新旧関係から、10世紀以前の遺構であると考えられる。

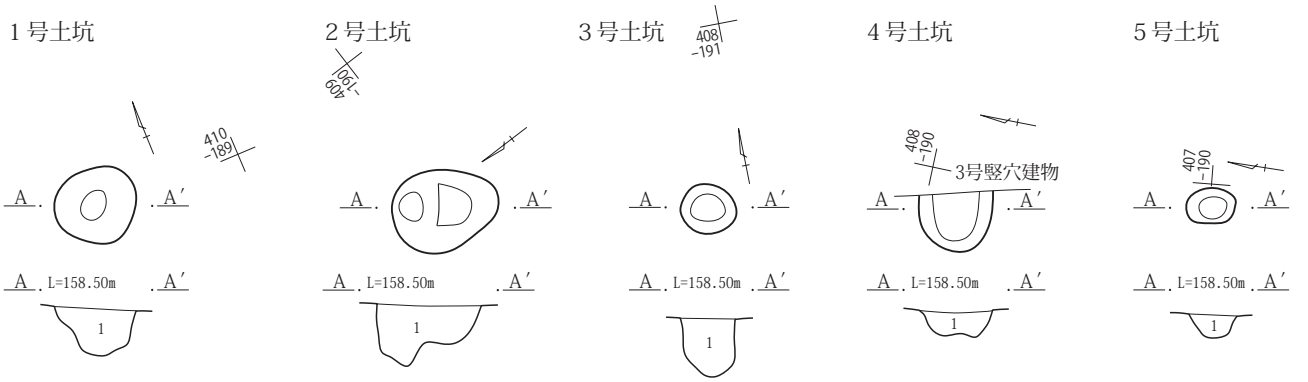

1号土坑Ａ－Ａ′
1．黒色土7.5YR1.7/1　As-C、ローム粒をやや多量含む。

2号土坑Ａ－Ａ′
1．黒色土7.5YR1.7/1　As-C、ローム小塊～粒をやや多量含む。

3号土坑Ａ－Ａ′
1．黒色土7.5YR1.7/1　As-C、ローム粒をやや多量含む。

4号土坑Ａ－Ａ′
1．黒色土7.5YR1.7/1　As-C、ローム小塊～粒をやや多量含む。

5号土坑Ａ－Ａ′
1．黒色土7.5YR1.7/1　As-C、ローム小塊～粒をやや多量含む。

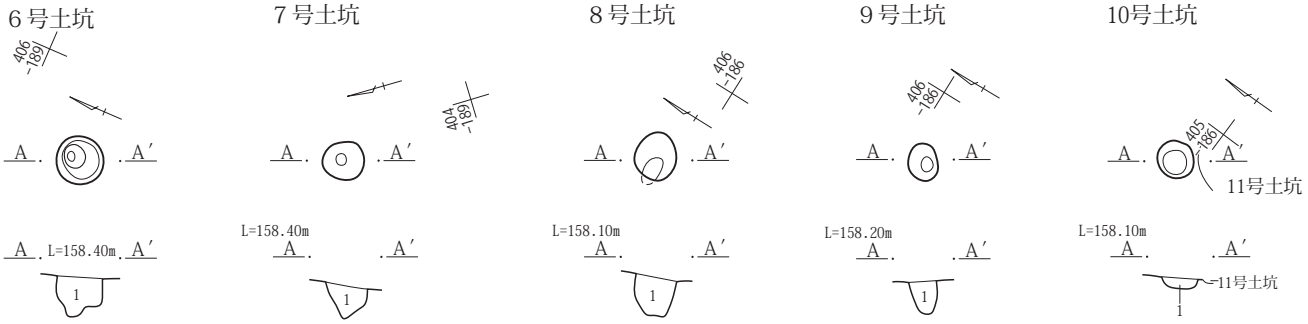

6号土坑Ａ－Ａ′
1．黒色土7.5YR1.7/1　As-C、ローム粗粒～粒をやや多量含む。

7号土坑Ａ－Ａ′
1．黒色土7.5YR1.7/1　As-C、ローム粒をやや多量含む。

8号土坑Ａ－Ａ′
1．黒色土7.5YR1.7/1　As-Cをやや多量、ローム塊～粒を少量含む。

9号・10号土坑Ａ－Ａ′
1．黒色土7.5YR1.7/1　As-C、ローム粒を少量含む。

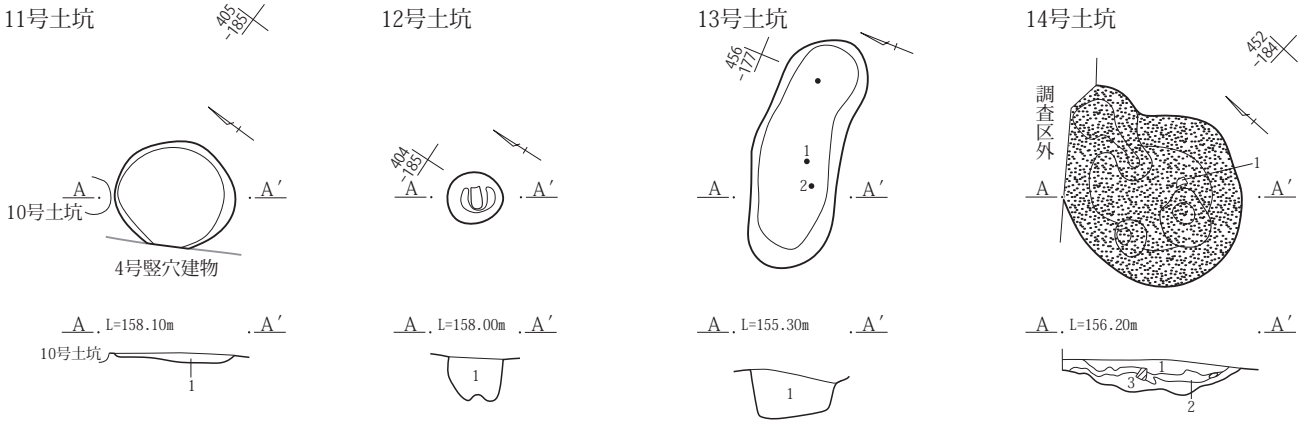

11号土坑Ａ－Ａ′
1．黒色土7.5YR1.7/1　As-Cを少量、ローム粒をやや多量含む。

12号土坑Ａ－Ａ′
1．黒色土7.5YR1.7/1　As-Cをやや多量、ローム粗粒～粒を少量含む。

13号土坑Ａ－Ａ′
1．黒褐色土10YR3/1　As-Cをやや多量、焼土粒を少量含む。

14号土坑Ａ－Ａ′
1．黒褐色土10YR3/1　As-C、ローム塊～粒をやや多量含む。
2．黒褐色土10YR3/1　As-C、ローム塊～小塊をやや多量含む。
3．にぶい黄褐色土10YR5/4　ローム塊を主体とし、黒褐色土粗粒を少量含む。

0　1：40　1m

第652図　１号～ 14号土坑

15号土坑

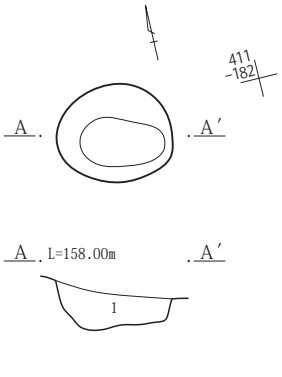

16号土坑

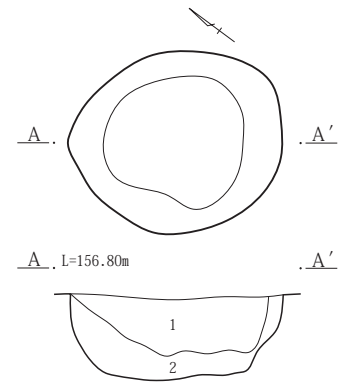

17号土坑

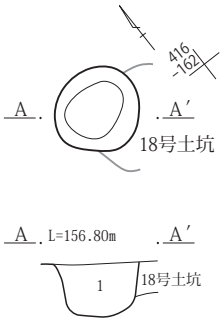

18号土坑

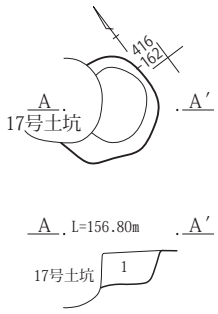

15号土坑Ａ－Ａ′
１．黒色土10YR2/1　As-Cを微量、ローム塊～粒をやや多量含む。

16号土坑Ａ－Ａ′
１．黒色土10YR2/1　As-Cをやや多量、ローム塊を少量含む。
２．黒褐色土10YR3/1　As-Cを少量、ローム粒をやや多量含む。

17号土坑Ａ－Ａ′
１．黒色土10YR2/1　As-C、ローム小塊を少量含む。

18号土坑Ａ－Ａ′
１．黒色土10YR2/1　As-Cを少量含む。

19号土坑

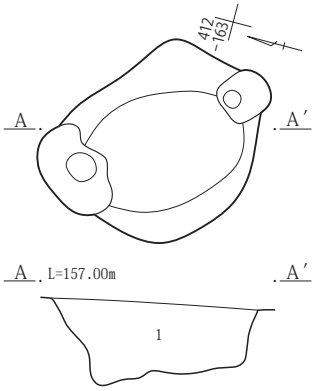

20号土坑

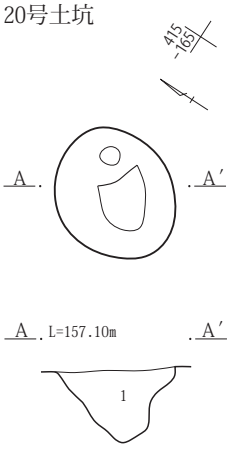

21号土坑

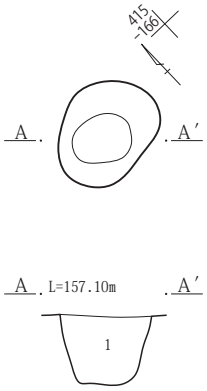

22号土坑

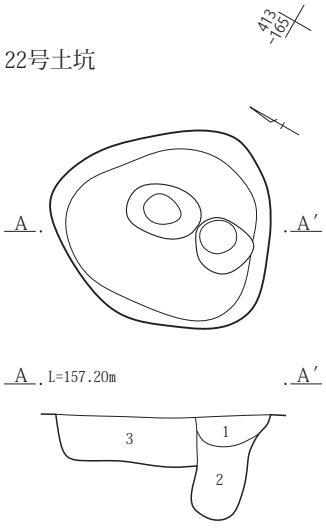

19号～21号土坑Ａ－Ａ′
１．黒色土10YR2/1　ローム塊を多量含む。

22号土坑Ａ－Ａ′
１．黒褐色土7.5YR3/1　As-Bをやや多量、As-Cを少量含む。
２．黒褐色土7.5YR3/1　As-Bをやや多量、ローム小塊を少量含む。
３．黒色土10YR2/1　ローム塊を多量含む。

23号土坑

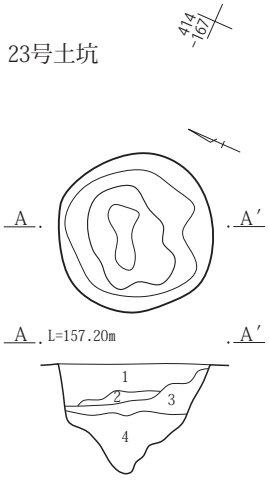

24号土坑

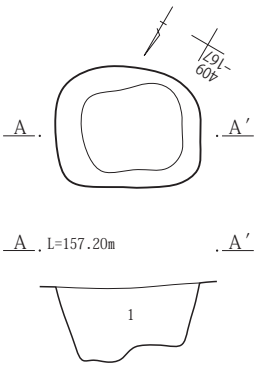

25号土坑

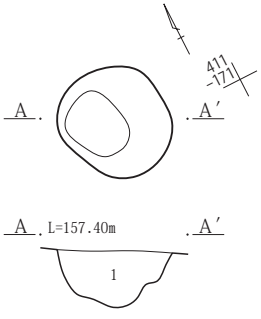

23号土坑Ａ－Ａ′
１．黒色土10YR2/1　ローム塊を多量含む。
２．にぶい黄褐色土10YR5/4　ローム塊を主体とし、黒色土粒を少量含む。
３．黒色土10YR2/1　As-Cを微量含む。
４．黒色土10YR2/1　ローム塊～微粒を多量含む。

24号・25号土坑Ａ－Ａ′
１．黒色土10YR2/1　ローム塊を多量含む。

0　1：40　1m

第653図　15号～ 25号土坑

26号土坑

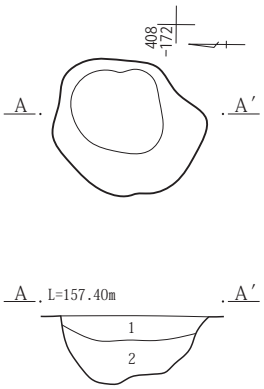

26号土坑Ａ－Ａ′
１．黒色土10YR2/1　As-C、ローム粗粒をやや多量含む。
２．黒色土10YR2/1　As-Cを微量、ローム粒を少量含む。

27号土坑

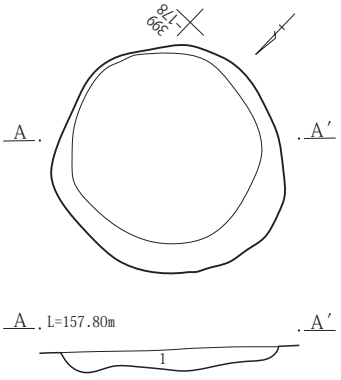

27号土坑Ａ－Ａ′
１．黒褐色土10YR3/1　As-C、ローム粒を少量含む。

28号土坑

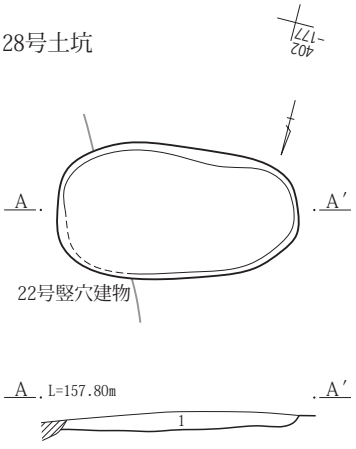

28号土坑Ａ－Ａ′
１．黒褐色土10YR3/1　As-Cを少量、ローム粒をやや多量含む。

29号土坑

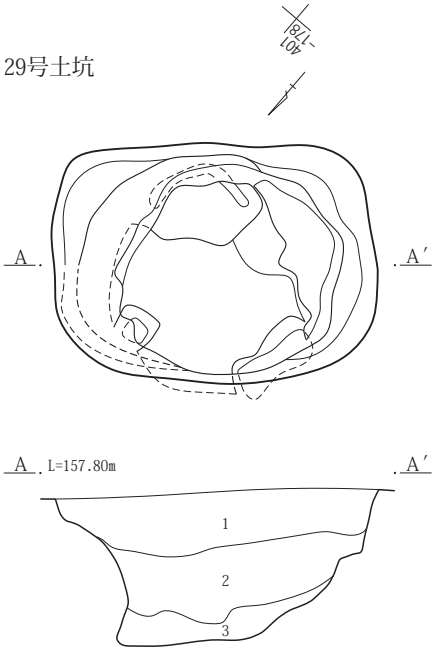

29号土坑Ａ－Ａ′
１．黒色土10YR2/1　As-Cを多量、ローム粗粒を少量含む。
２．黒褐色土10YR3/1　As-Cをごく微量、ローム塊を少量含む。
３．黒褐色土10YR3/1　As-Cをごく微量、ローム塊をやや多量含む。

30号土坑

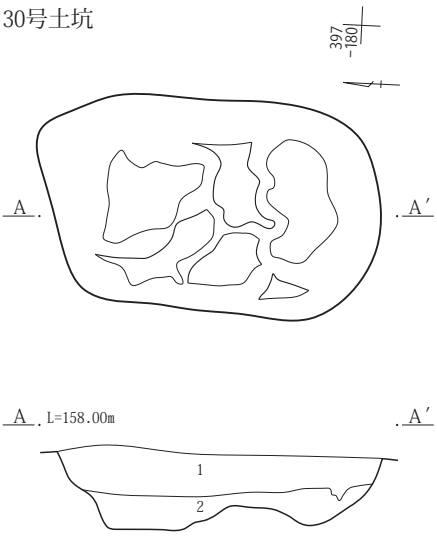

30号土坑Ａ－Ａ′
１．黒褐色土10YR3/1　As-C、ローム塊～粗粒をやや多量含む。
２．にぶい黄褐色土10YR5/4　ローム塊を主体とし、黒褐色土塊を少量含む。

31号土坑

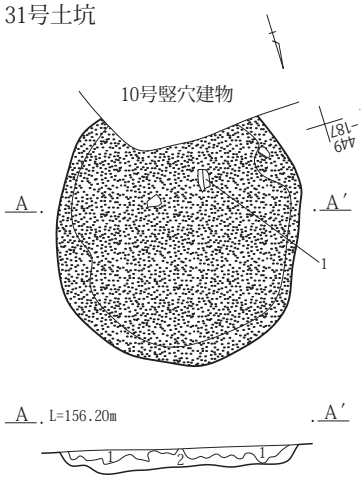

31号土坑Ａ－Ａ′
１．黒褐色土10YR3/1　As-C、ローム粗粒～粒をやや多量含む。
２．にぶい黄褐色土10YR5/4　ローム塊を主体とし、黒褐色土小塊を少量含む。

33号土坑

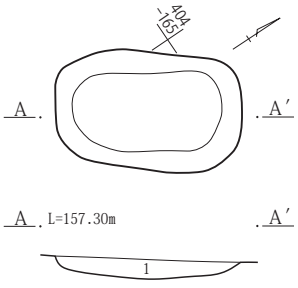

33号土坑Ａ－Ａ′
１．黒褐色土10YR3/2　As-C、焼土小塊～粗粒をやや多量含む。

0　1：40　1m

第654図　26号～ 33号土坑

34号土坑

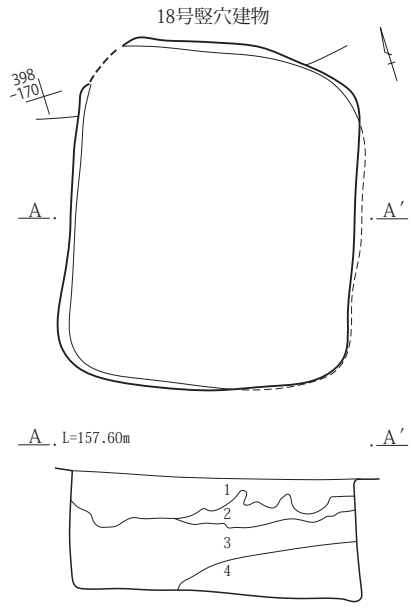

34号土坑Ａ－Ａ′
1．黒褐色土10YR3/1　ローム塊を多量含む。
2．黒褐色土10YR3/1　ローム粗塊を多量含む。
3．黒褐色土10YR3/1　ローム塊～粒を多量含む。
4．にぶい黄褐色土10YR5/4　ローム塊～微粒を主体とし、黒褐色土粒を少量含む。

35号土坑

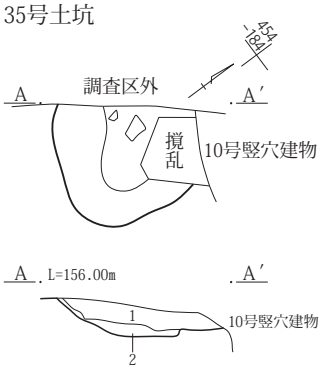

35号土坑Ａ－Ａ′
1．黒褐色土10YR3/1　As-C、焼土粒をやや多量含む。
2．にぶい黄褐色土10YR5/4　ローム塊を主体とし、黒褐色土小塊をやや多量含む。

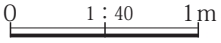

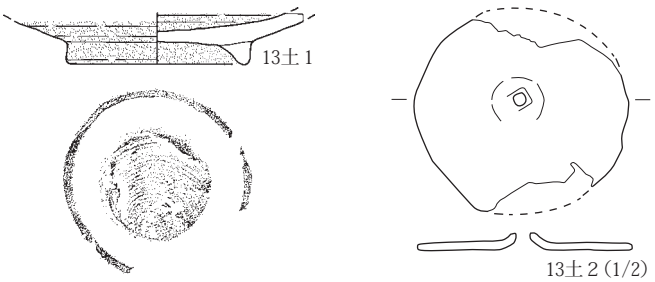

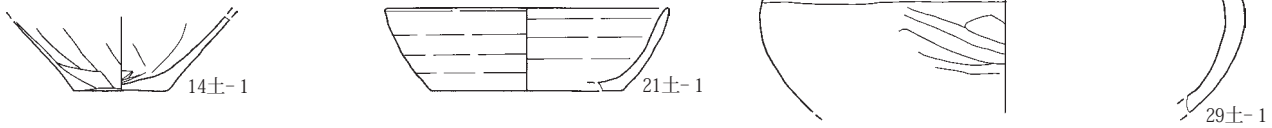

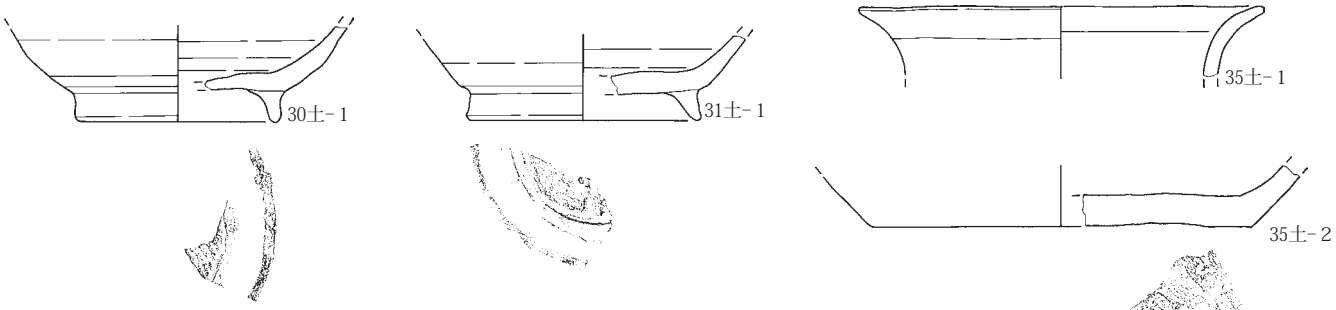

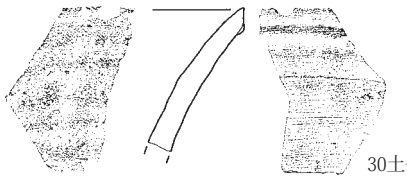

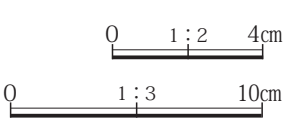

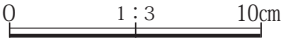

第655図　34号・35号土坑と13号・14号・21号・29号～31号・35号土坑出土遺物

７．遺構外出土遺物(第656・657図、PL.429)

本郷萱原遺跡では、遺構確認作業時に遺構外から多くの遺物が出土した。これらの遺物は、一括して遺構外出土遺物として扱った。また、古代の竪穴建物から出土した縄文土器のように、遺構に伴わないと判断した遺物についても遺構外出土遺物として扱った。

ここに掲載した遺物は、黒浜式の胴部破片(１)、諸磯ａ式の口縁部破片(２)、諸磯ｂ式の胴部破片(３)、晴ヶ峯式の胴部破片(４)、五領ヶ台式の胴部破片(５)、中期中葉の胴部破片(６)、加曽利Ｅ３式の口縁部破片(７)、加曽利Ｅ３式の胴部破片(８)、高井東式の口縁部破片(９)、上ノ段式の口縁部破片(10)、須恵器皿(11)、須恵器杯(12～14)、須恵器椀(15)、須恵器鉢(16・17)、灰釉陶器椀(18～20)、円面硯(21)、石鏃(22・23)、石匙(24)、紡輪(25)、鉄製品(26)である。

なお、報告書に掲載できなかった遺構外出土遺物の内訳は、縄文土器が41点(前期中葉～中期後半)、土師器の杯・椀類破片が17点(149ｇ)、甕・壺類破片が1,052点(8,128ｇ)、須恵器の杯･椀類破片が566点(6,386ｇ)、甕･壺類破片が298点(7,720ｇ)、近世国産磁器２点(３ｇ)、近世国産施釉陶器10点(84ｇ)、二次加工ある剥片２点(35.3ｇ)、磨石１点(168.0ｇ)、剥片１点(1.4ｇ)である。このうち石鏃(27)、磨石(28)については、写真のみを掲載した。

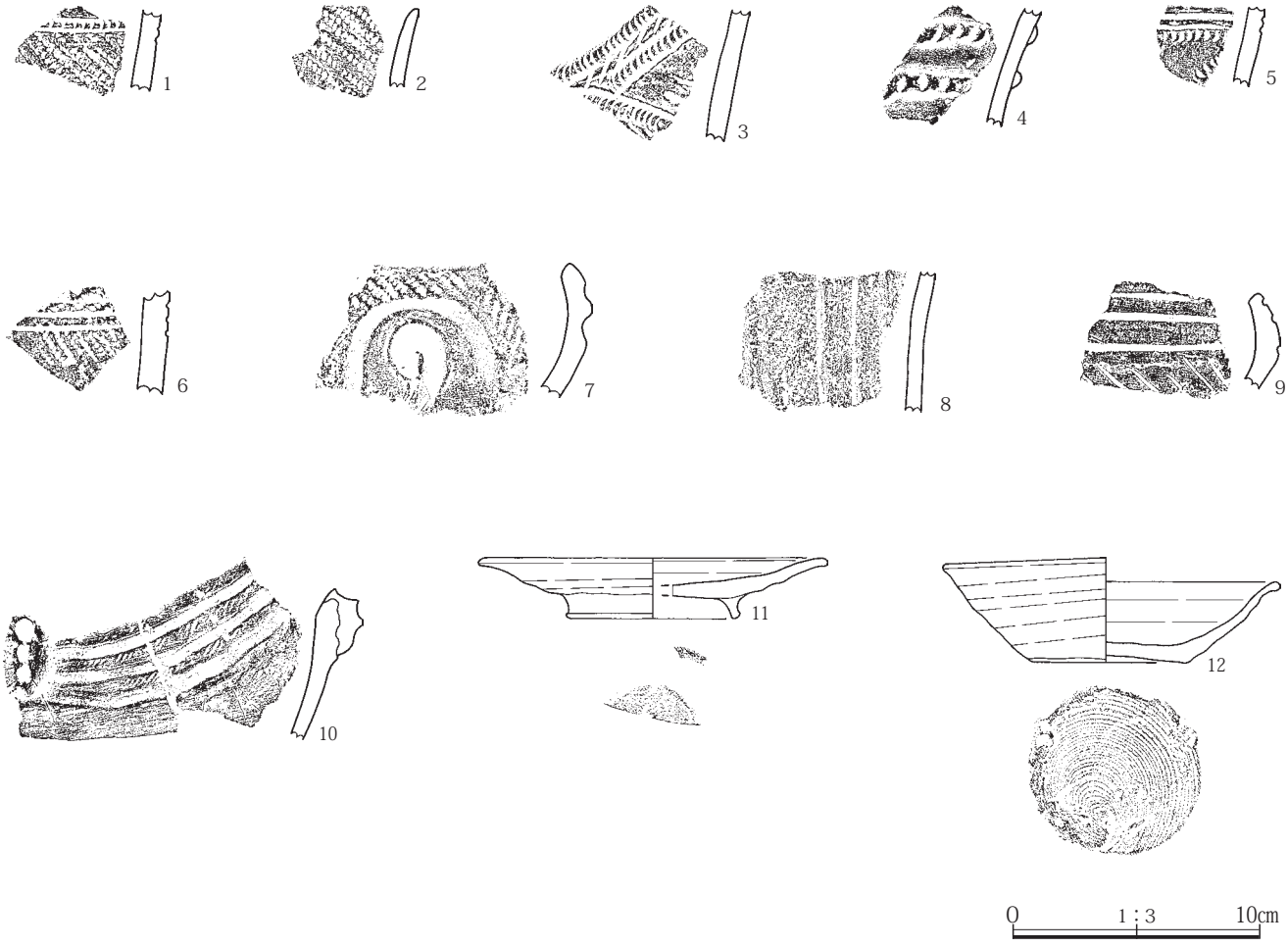

第656図　遺構外出土遺物(１)



第657図　遺構外出土遺物（２）

８．旧石器時代の確認調査(第658図、PL.264・429)

本郷萱原遺跡では、４ｍ×２ｍのトレンチを１区で２か所、２区で９か所設定し、旧石器時代の遺構・遺物確認調査を行った。それぞれのトレンチでは、暗色帯相当層の下層まで掘り下げを行い、11号トレンチの暗色帯相当層中から、黒色安山岩の剝片１点(１)、チャートの少礫１点を検出した。また、２号・８号トレンチの暗色帯相当層中からもチャート、石英、粗粒輝石安山岩などの小礫４点を検出した。これらのうち小礫については、いずれも人為的な加工の痕跡は認められず、自然礫であると考えられる。

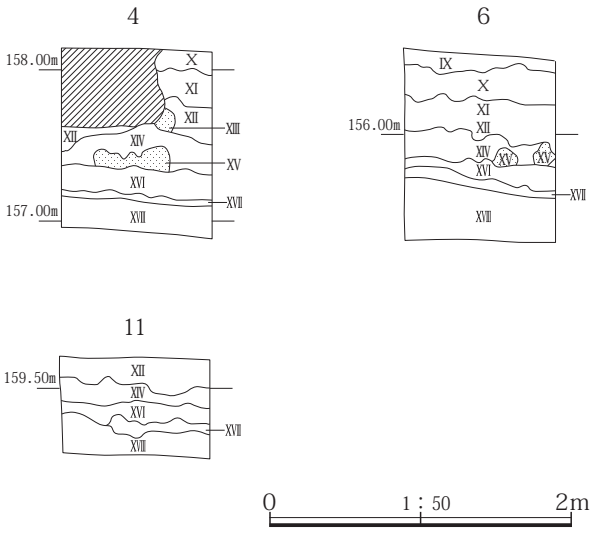

本郷萱原遺跡　旧石器トレンチ
Ⅸ. 黒褐色土7.5YR3/2　漸移層。
Ⅹ. 明褐色土7.5YR5/8　As-YPを含む。
Ⅺ. 明褐色土7.5YR5/8　浅黄橙色軽石(As-Ok1･2またはAs-Srか)を含む。
Ⅻ. 明褐色土7.5YR5/6　As-BPを含む。
ⅩⅢ. 明褐色軽石7.5YR5/8　As-BP塊。
ⅩⅣ. 褐色土7.5YR4/6　MPを含む。
ⅩⅤ. 明褐色軽石7.5YR5/8　MP塊。
ⅩⅥ. 灰褐色粘質土7.5YR4/2　暗色帯相当層。ATは確認できない。
ⅩⅦ. 黒褐色粘質土7.5YR3/1　暗色帯相当層。鉄分の沈着により硬く締まる。
ⅩⅧ. 褐色粘質土7.5YR4/3

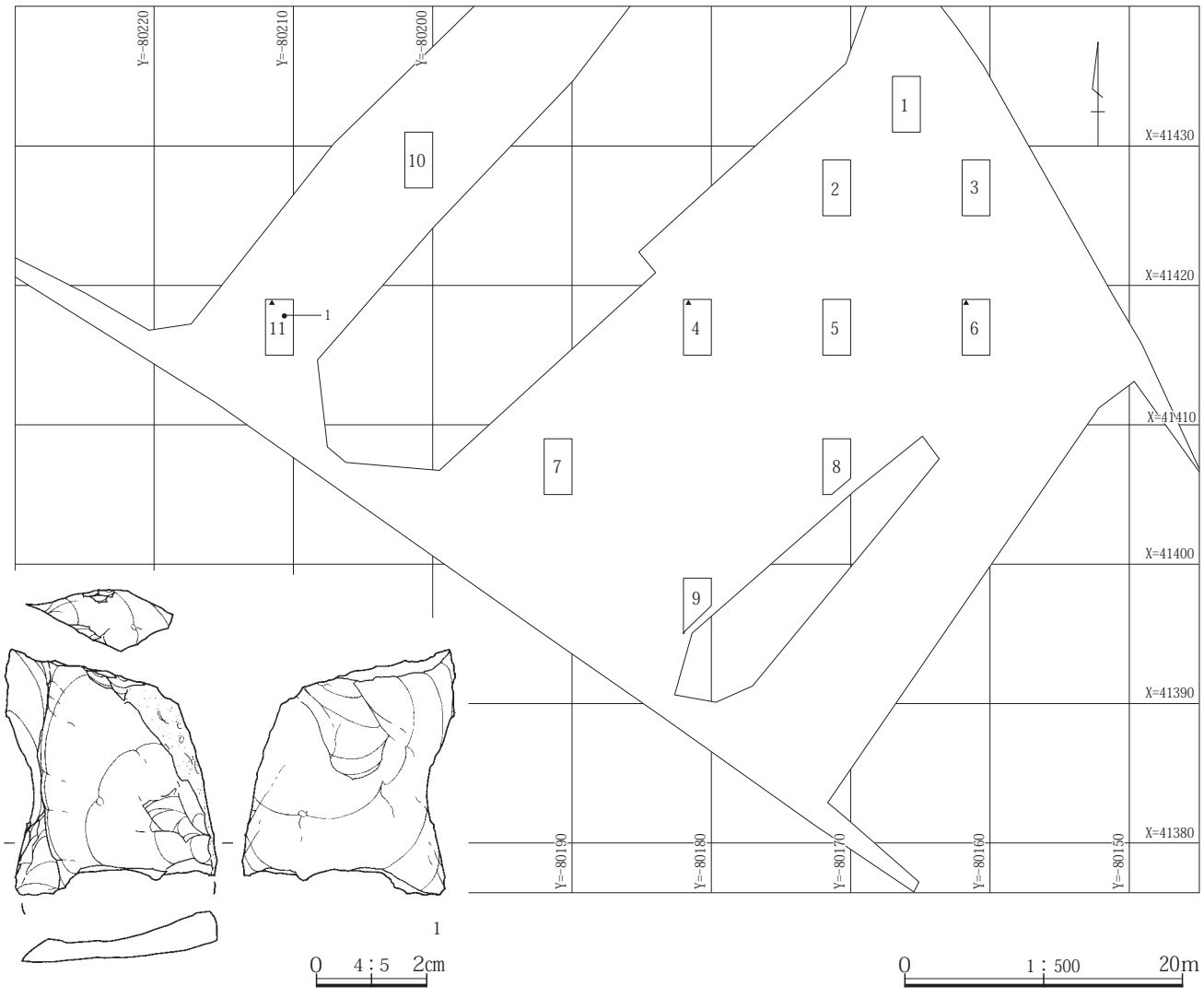

第658図　本郷萱原遺跡　旧石器トレンチ配置図・断面図と出土遺物

第10章　本郷鴫上遺跡の遺構と遺物

小堀川の対岸から見た本郷鴫上遺跡　北東から
（この付近における台地と谷地の比高は最大で約30mである）

第１節　概要

本郷鳴上遺跡では、平成28年度に１区、平成29年度に２区と３区の調査を行った。このうち２区と３区は現道を境界として分割されている。本遺跡の地形は、北東を流れる小堀川に向かって傾斜しており、最も標高の高い２区の南西端と、最も低い１区の北東端との比高は約10ｍと大きい。

このうち１区は急な斜面地に当たることから、安全面を考慮してトレンチ調査とした。まず、調査区を横断する南北方向のトレンチを５本設定し、遺構が確認された地点のみ、必要最小限の範囲を拡張して調査を行った。この１区で検出された遺構は、10世紀第１四半期の竪穴建物１棟のみである。

一方、最も標高の高い２区は緩やかな傾斜地であるが、土地改良に伴う削平の影響を受け、遺構の残存状況があまり良好ではなかった。特に調査区の南西部では、削平がローム層中にまで及んでいたことから、遺構を検出することはできなかった。本調査区では、ローム層上面を遺構確認面として、竪穴建物７棟、竪穴状遺構１基、溝１条、畑１か所、土坑８基、及びピット２基を検出した。

３区も２区と同様に緩やかな傾斜地であるが、ここでは浅間Ｃテフラ(As-C)を含む黒色土が厚く堆積しており、遺構の残存状況が良好であった。ただし、本調査区の北寄りでは、広範囲にわたって深く撹乱が及んでいたことから、この範囲は調査対象外とした。本調査区では、As-C混土層下面を遺構確認面として、竪穴建物４棟、焼土１か所、溝１条、土坑３基、及びピット３基を検出した。

なお、本遺跡における土坑、ピットの名称については、特に定義して使い分けているわけではなく、調査時の名称をそのまま使用したものである。

本遺跡で検出された12棟の竪穴建物の多くは、９世紀代から10世紀代にかけてのものであった。構造的には掘方が不明瞭なものが多く、本郷上ノ台遺跡や本郷満行原遺跡で多く見られた深い床下土坑は認められなかった。これらの竪穴建物においては、カマドの構築材としてローム層中の粘土がほとんど使用されておらず、基本的に床下からの粘土採取は行われなかったと考えられる。10世紀第１四半期の９号竪穴建物からは、「舎」と書かれた墨書土器が出土している。

１号竪穴状遺構は、底面が平坦でないことや、人為的に埋め戻された埋没土の状況から、粘土採掘が行われた可能性が考えられる。また、壁面から検出された２基のピットは、本遺構の上屋を支えるための柱の痕跡である可能性が考えられる。このような状況から、上屋構造をもつ竪穴建物の廃絶後に、その床面を掘り込んで粘土採取が行われたのではないかと推測できる。

１号焼土は、焼土塊が集中していた２か所を中心として、土器片や焼土粒などが分布していた約５ｍ四方の範囲を大きく捉えたものである。この付近は撹乱が激しく遺構の正確な形状を明らかにすることができなかったが、掘り込みの浅い２～３棟の竪穴建物が重複していた可能性が考えられる。

１号溝に関しては、土層断面の記録はないものの、埋没土中に天仁元(1108)年に降下した浅間Ｂテフラ(As-B)を含まない畑の畝間溝に切られていることから、平安時代以前の遺構である可能性が高いと考えられる。この１号溝は等高線に直交し、緩やかな弧を描くように斜面を下っており、道である可能性が考えられる。２号溝も同様に、埋没土中にAs-Bを含まないことから、天仁元(1108)年以前の遺構である可能性が高いと考えられる。この２号溝は、等高線に平行する方向に掘削された区画溝であると考えられるが、部分的な検出であったため詳細は不明である。

１号畑は平行する４条の畝間溝によって確認されたが、畝間溝の埋没土中にAs-Bを含まないことから、天仁元(1108)年以前の耕作痕である可能性が高いと考えられる。

本遺跡で検出された土坑は11基、ピットは５基であった。土坑の多くは、形状が楕円形の浅い皿状で、埋没土中にAs-Bを含むものは９号土坑のみであった。その他の土坑の埋没土中にはいずれもAs-Bが含まれていなかった。このうち８号土坑の埋没土は、６号竪穴建物の貼床と分層することができなかった。このことから、８号土坑は６号竪穴建物の床下土坑である可能性が考えられる。５基のピットについては、埋没土中にAs-Bを含むものは４号・５号ピットのみで、その他のピットの埋没土中にはいずれもAs-Bが含まれていなかった。これらのピットは、それぞれが離れて分布しており、形状・規模

第659図　本郷鳴上遺跡　全体図

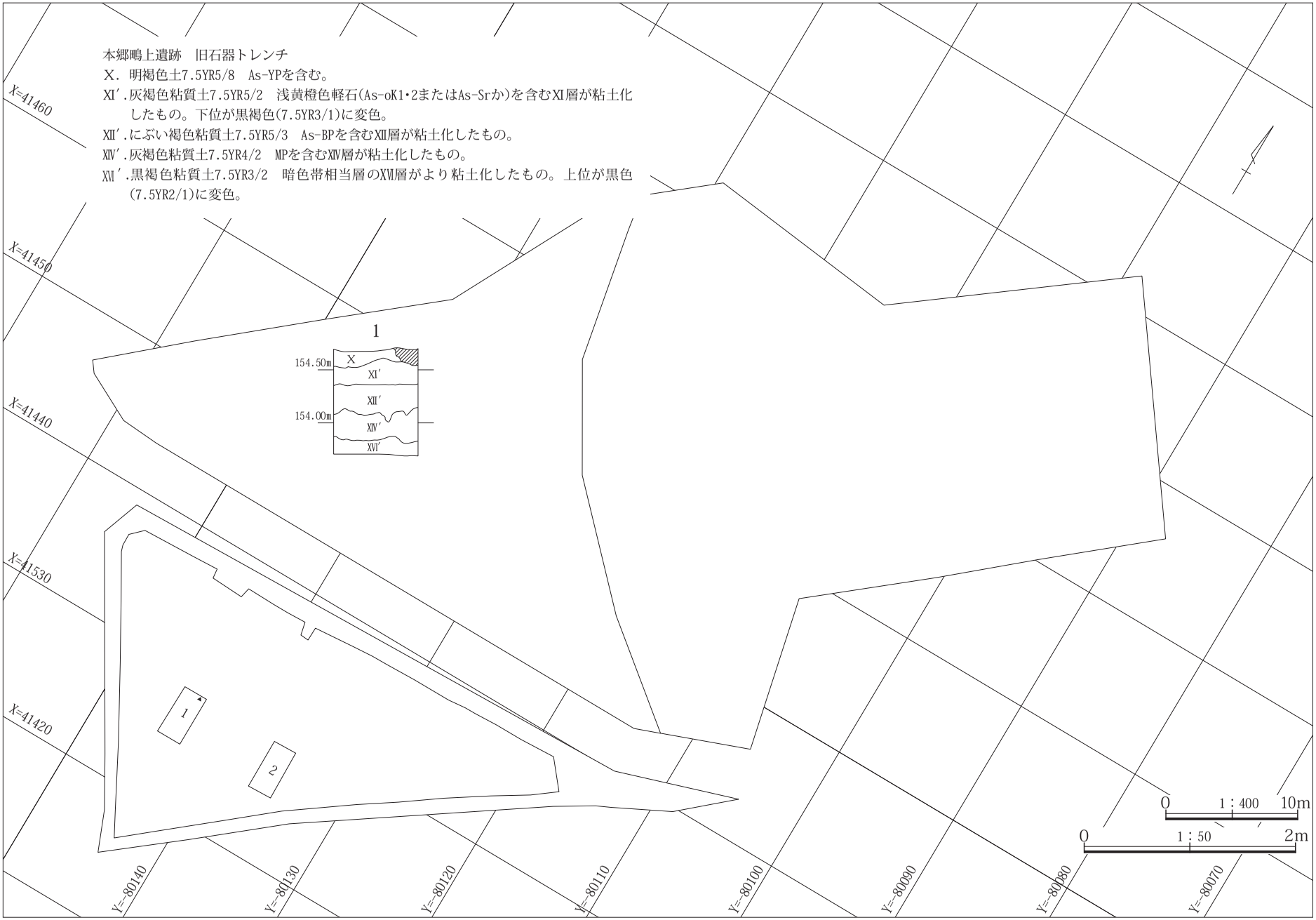

第660図　本郷鳴上遺跡　旧石器トレンチ配置図・断面図

が異なることから、いずれも建物を構成するようなものであるとは考えられない。

なお、本遺跡の１区と３区では、調査区が狭小であることや、黒色土が厚く堆積していたことなどから、安全面を考慮し、旧石器時代の遺構・遺物確認調査は行っていない。２区では、遺構調査終了後に４ｍ×２ｍのトレンチを２か所設定し、旧石器時代の遺構・遺物確認調査を行った。それぞれのトレンチでは、暗色帯相当層の下層まで掘り下げを行ったが、遺構・遺物ともに検出されなかった。旧石器時代の遺構･遺物確認調査においては、いずれのトレンチにおいても本郷台地上で確認できた一定の層厚をもって面的に広がるAs-YPやAs-BPGroupの一次堆積物は認められなかった。その要因として、本遺跡が立地する台地の北東側斜面で、As-YPの降下と前後して大規模な地滑りが発生した可能性が考えられる。なお、本遺跡においても本郷鶴窪遺跡と同様に、As-YP混土層より下位(XI′層以下)のすべての土壌が、水の影響を受けて粘土化していた。

第２節　検出された遺構と遺物

１.竪穴建物

１号竪穴建物(第661図、PL.266)

位置　Ｘ＝41,478～41,481、Ｙ＝－80,107～－80,108（１区）

形状　調査範囲が限定的であることから、形状は不明である。

規模　長軸2.22m、短軸(1.26m)

面積　(1.934㎡)

残存壁高　0.64m

方位　Ｎ－９°－Ｗ

重複　なし

埋没土　上層は多量のAs-Cを含む黒褐色土などで埋没していた。下層は少量のAs-Cを含む黒褐色土で埋没していたが、部分的に少量の焼土粒、炭化物粒を含んでいた。

カマド　検出されなかった。ただし、東半が２号トレン

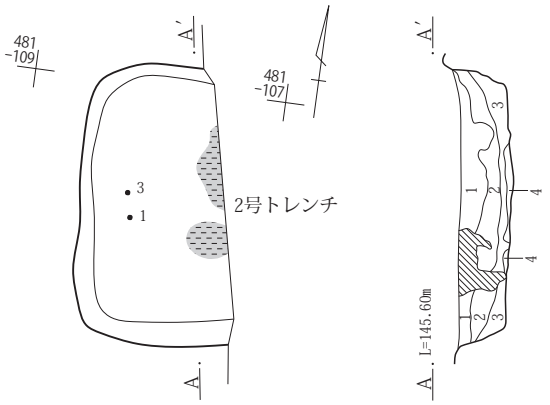

1号竪穴建物Ａ－Ａ′
1．黒褐色土10YR3/2　As-Cを多量含む。
2．黒褐色土10YR3/2　As-Cをやや多量含む。
3．黒褐色土10YR3/2　As-Cを少量含む。
4．黒褐色土10YR3/2　As-C、焼土粒、炭化物粒を少量含む。

0　1：60　2m

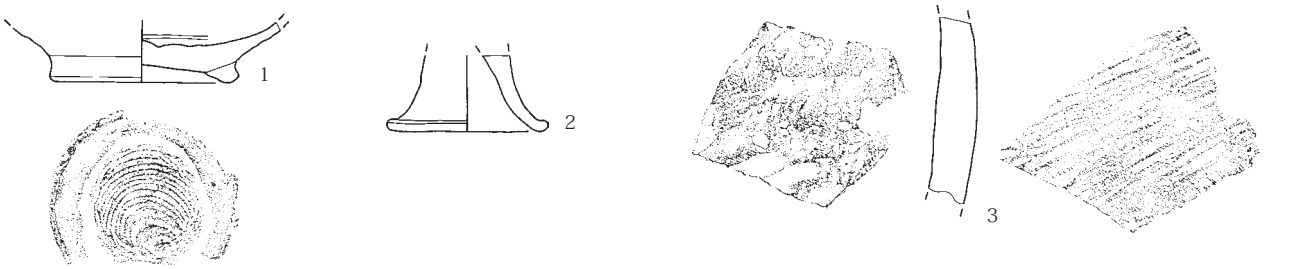

0　1：3　10cm

第661図　１号竪穴建物と出土遺物

チと重複することから、カマドはこの未調査部分に存在した可能性が高いと考えられる。

柱穴　検出されなかった。

貯蔵穴　検出されなかった。

壁際溝　検出されなかった。

床面　調査範囲の床面はほぼ平坦である。

掘方　地山を床面としており掘方は存在しなかった。

床下土坑　検出されなかった。

出土遺物　須恵器椀(１)は、西壁際の床面から出土したものである。なお、ここに掲載した遺物以外に、土師器の甕・壺類破片75点(304ｇ)、須恵器の杯・椀類破片67点(578ｇ)、甕・壺類破片23点(470ｇ)が出土している。

所見　出土遺物から10世紀第１四半期の竪穴建物であると考えられる。

２号竪穴建物(第662・663図、PL.267)

位置　Ｘ＝41,430～41,434、Ｙ＝－80,122～－80,126(２区)

形状　調査範囲が限定的であることから、形状は不明である。

規模　長軸(3.80m)、短軸(2.45m)

面積　(8.549㎡)

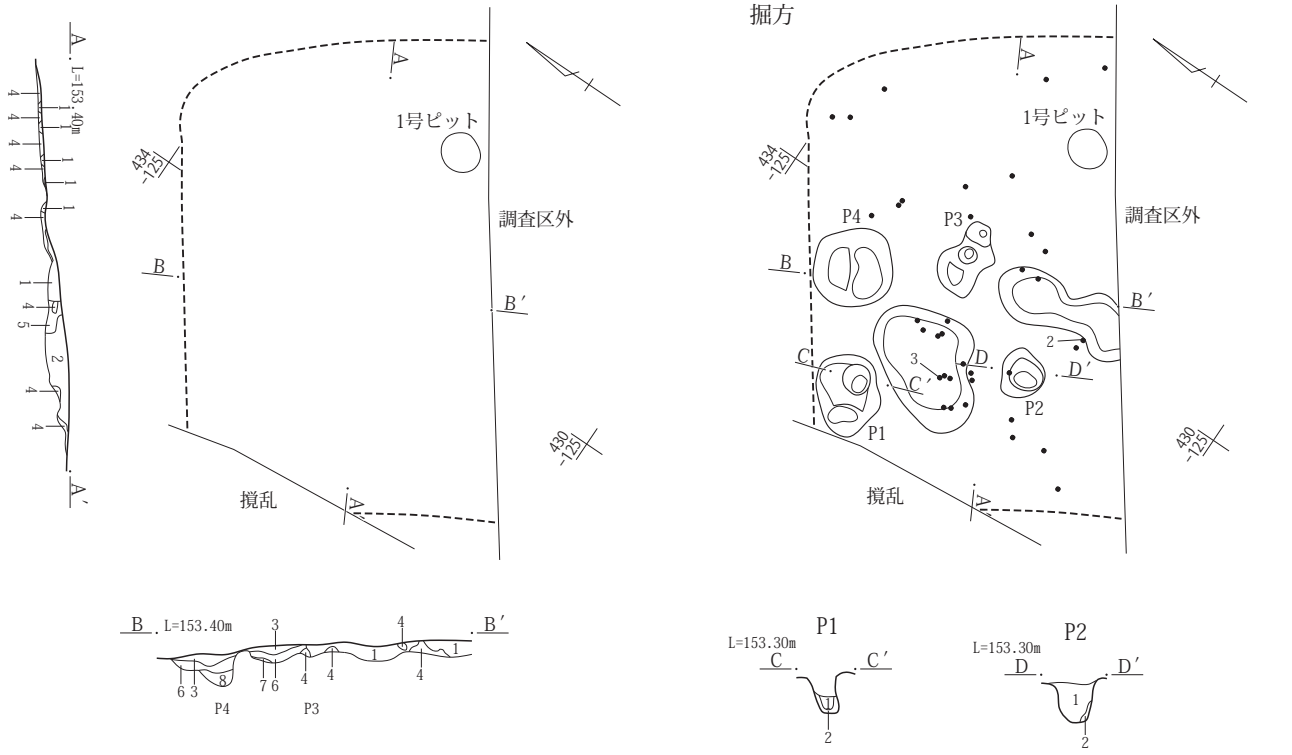

２号竪穴建物Ａ－Ａ′・Ｂ－Ｂ′

1．黒褐色土10YR2/3　As-C、ローム粒を少量、焼土粒を微量含む。締まりやや弱い。
2．暗褐色土10YR3/4　As-C、ローム粗粒、焼土小塊を少量含む。締まりやや弱い。
3．褐色土10YR4/4　ローム粗粒をやや多量含む。締まりやや強い。
4．黄褐色土10YR5/8　ローム塊を主体とし、As-Cを微量含む。締まりやや強い。
5．褐色土10YR4/4　ローム粗粒、暗褐色土小塊をやや多量含む。締まりやや弱い。
6．褐色土10YR4/6　ローム小塊～粗粒をやや多量含む。粘性、締まりやや強い。
7．黄褐色土10YR5/8　ローム小塊を主体とし、As-C、黒褐色土粒を微量含む。締まりやや強い。
8．黄褐色土10YR5/8　ローム小塊を主体とし、黒褐色土粒を少量含む。締まり弱い。

２号竪穴建物Ｐ１Ｃ－Ｃ′

1．黒褐色土10YR2/3　ローム粒をやや多量含む。締まりやや弱い。
2．黄褐色土10YR5/8　ローム小塊を主体とし、黒褐色土粒を少量含む。締まりやや弱い。

２号竪穴建物Ｐ２Ｄ－Ｄ′

1．黒褐色土10YR2/3　As-C、ローム粒を微量含む。締まりやや弱い。
2．褐色土10YR4/6　黒褐色土粒を少量含む。締まりやや弱い。

0　1：60　2m

第662図　２号竪穴建物

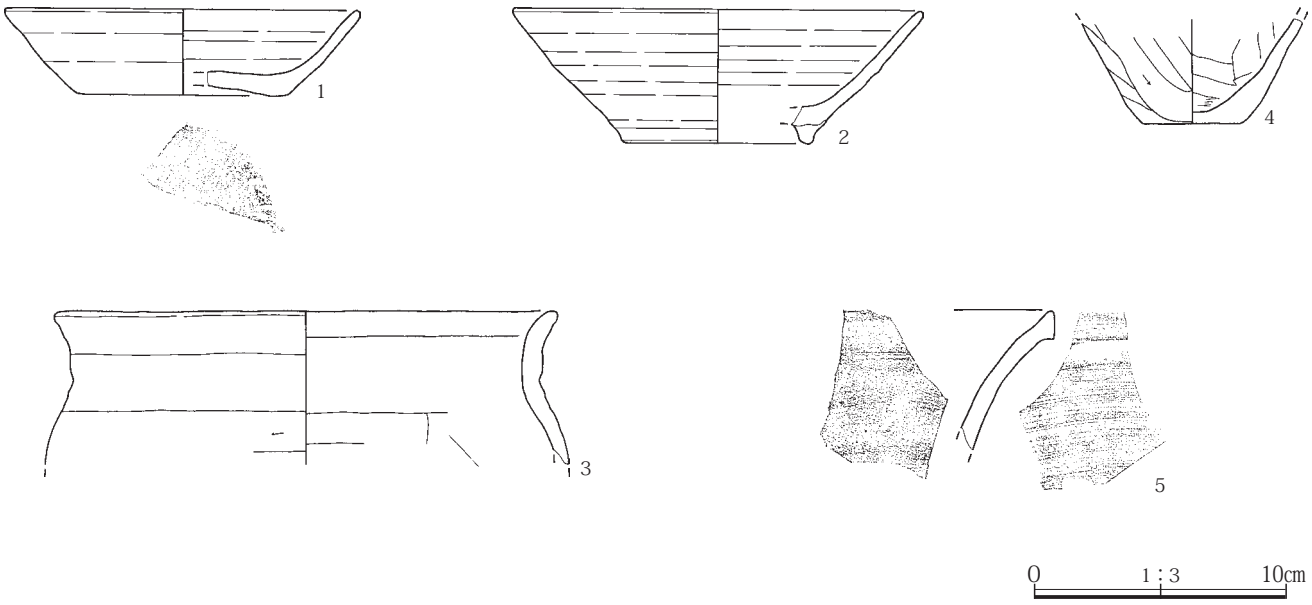

第663図　２号竪穴建物出土遺物

残存壁高　(0.33m)

方位　Ｎ－56°－Ｅ

重複　１号ピットと重複し、２号竪穴建物が古い。

埋没土　後世の削平により、調査時には床面が露出した状態であった。そのため埋没土については不明である。

カマド　検出されなかった。ただし、南東半が調査区外であったことから、カマドはこの未調査部分に存在した可能性が高いと考えられる。

柱穴　検出されなかった。

貯蔵穴　検出されなかった。

壁際溝　検出されなかった。

床面　後世の削平により詳細は不明である。北隅付近と南西壁付近では最大で0.25mの高低差があるが、全景写真に記録された調査区壁の土層堆積状況を見ると、北隅付近では床面が削平され残存していなかった可能性が高いと考えられる。

掘方　掘方は不整形に掘り窪められており、床面からの深さは概ね0.05～0.20mであった。ただし、一部で不整形にやや深く掘り窪められている箇所があり、床面からの深さは最大で0.25mであった。また、西半から４基のピットを検出した。それぞれのピットの規模(長軸×短軸×深さ)は、Ｐ１が0.65×0.49×0.37m、Ｐ２が0.39×0.35×0.39m、Ｐ３が0.59×0.35×0.39m、Ｐ４が0.63×0.62×0.30m、形状はＰ１・４が楕円形、Ｐ２・３が不整形である。床面は少量のAs-C、ローム粒、微量の焼土粒を含む黒褐色土や、ローム塊を主体とし、微量のAs-Cを含む黄褐色土などで貼床されていた。

床下土坑　検出されなかった。

出土遺物　須恵器椀(２)と土師器甕(３)は、掘方調査において出土したものである。なお、ここに掲載した遺物以外に、土師器の甕・壺類破片76点(803ｇ)、須恵器の杯・椀類破片49点(207ｇ)、甕・壺類破片16点(194ｇ)が出土している。

所見　出土遺物から９世紀第４四半期から10世紀第１四半期にかけての竪穴建物であると考えられる。

３号竪穴建物(第664～667図、PL.268・269・430)

位置　Ｘ＝41,435～41,438、Ｙ＝－80,125～－80,129(２区)

形状　不整形

規模　長軸3.16m、短軸(2.84m)

面積　(7.027㎡)

残存壁高　0.41m

方位　Ｎ－90°－Ｅ

重複　６号竪穴建物、８号土坑、１号溝と重複し、３号竪穴建物が古い。また、７号・８号竪穴建物と重複し、３号竪穴建物が新しい。

埋没土　上層は少量のAs-C、ローム粗粒、微量の焼土

粒を含む黒褐色土などで埋没していた。下層は少量のAs-C、ローム粒を含む黒褐色土などで埋没していた。埋没土のうち６・７層は、重複する６号竪穴建物のカマド掘方である可能性が考えられる。

カマド　東壁に位置する。残存長は0.98m、燃焼部幅は0.40mで、壁外に0.60m燃焼部・煙道が伸びる。袖石は検出されなかった。また、支脚は本竪穴建物の廃絶時に抜き取られたと考えられるが、抜き取りを示す痕跡は確認できなかった。燃焼部からカマド前の床面はやや窪んでおり、周囲との高低差は最大で0.04mであった。その要因として、カマド内から灰を掻き出すなどの作業をしたことが想定できる。全景写真を見ると、本竪穴建物のカマド両側の壁外には、多量の粘土塊を含む土層が認められる。この部分に関しては調査が行われていないので断言はできないが、棚状施設である可能性が考えられる。

柱穴　検出されなかった。

貯蔵穴　南東隅に位置し、規模は長軸0.75m、短軸0.67m、深さ0.12m、形状は楕円形である。多量のローム粗粒～粒、微量の焼土粒を含む黒褐色土、非常に多量のローム小塊～粒を含む暗褐色土で埋没しており、竪穴建物の廃絶時に人為的に埋められたと考えられる。

壁際溝　検出されなかった。

床面　床面はほぼ平坦で、全体的にやや硬化していた。

掘方　掘方は不整形に掘り窪められており、床下土坑を

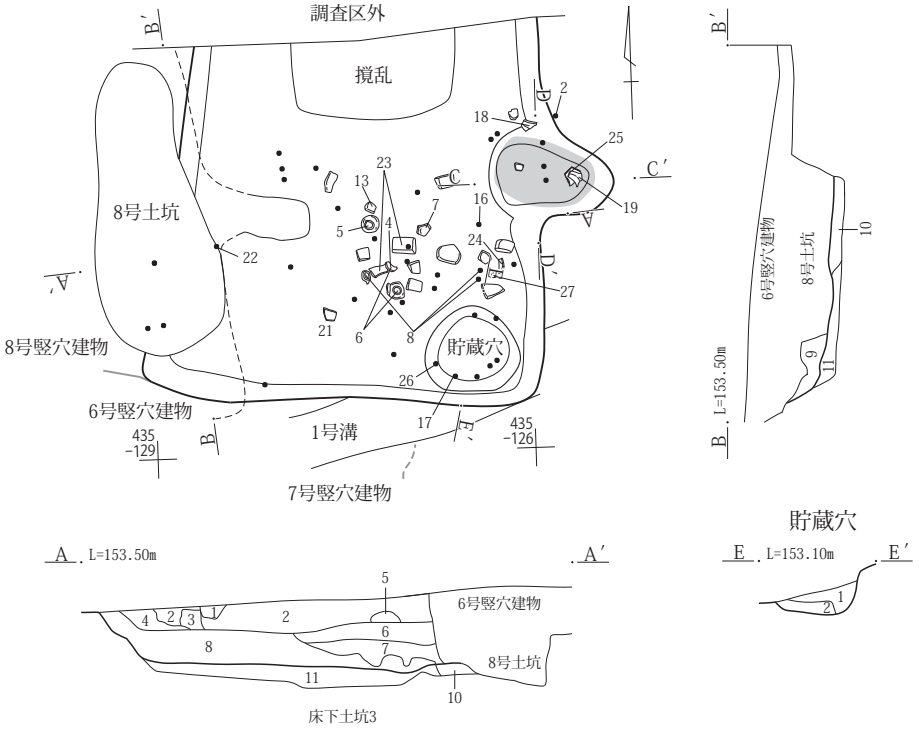

３号竪穴建物Ａ－Ａ′・Ｂ－Ｂ′
1．暗褐色土10YR3/4　As-Cを少量、ローム粒を多量含む。締まりやや弱い。
2．黒褐色土10YR2/3　As-C、ローム粗粒を少量、焼土粒を微量含む。締まりやや強い。
3．黄褐色土10YR5/8　ローム塊を主体とする。締まりやや強い。
4．黒褐色土10YR2/2　As-C、ローム粒を少量含む。締まりやや弱い。
5．褐色土10YR4/6　As-C、ローム粒を微量含む。締まりやや強い。
6．暗褐色土10YR3/4　ローム粗粒、焼土粒を少量含む。締まりやや弱い。
7．黒褐色土10YR2/3　ローム塊～小塊を非常に多量含む。締まりやや強い。
8．黒褐色土10YR2/3　ローム粗粒を少量、焼土粒を微量含む。締まりやや強い。
9．黒褐色土10YR2/3　ローム粗粒をやや多量、炭化物粒を微量含む。締まりやや弱い。
10．褐色土10YR4/6　ローム粗粒を少量、炭化物粒を微量含む。締まりやや強い。
11．黒褐色土10YR2/3　ローム小塊～粗粒をやや多量、焼土粒を微量含む。締まりやや強い。

３号竪穴建物貯蔵穴Ｅ－Ｅ′
1．黒褐色土10YR3/2　ローム粗粒～粒を多量、焼土粒を微量含む。
2．暗褐色土10YR3/3　ローム小塊～粒を非常に多量含む。

0　1：60　2m

第664図　３号竪穴建物

掘方

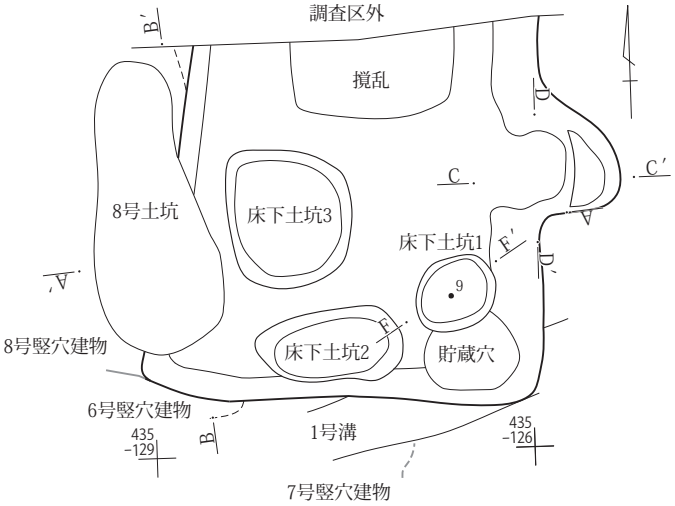

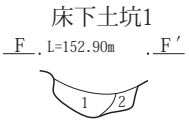

３号竪穴建物床下土坑１Ｆ－Ｆ′
1．暗褐色土10YR3/4　ローム小塊～粒、焼土粒を少量含む。締まりやや弱い。
2．暗褐色土10YR3/4　ローム小塊～粒をやや多量含む。締まりやや弱い。

0　1：60　2m

カマド掘方

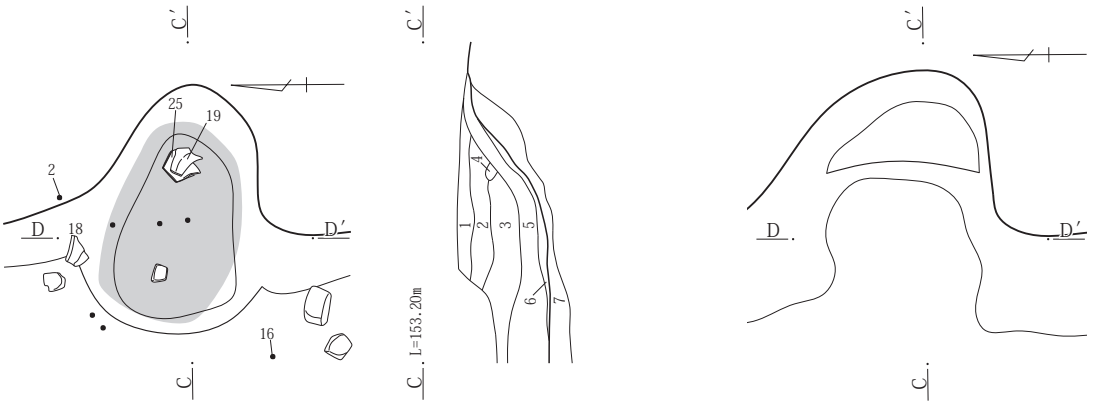

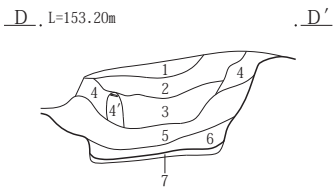

３号竪穴建物カマドＣ－Ｃ′・Ｄ－Ｄ′
1．黒褐色土10YR3/2　ローム粗粒、焼土粒を微量含む。
2．暗褐色土10YR3/3　ローム小塊を少量含む。
3．暗褐色土10YR3/3　ローム粒、焼土粒を少量、炭化物粒を微量含む。締まり弱い。
4．暗褐色土10YR3/4　ローム粗粒をやや多量含む。
4′.暗褐色土10YR3/4　４層土に焼土粒を少量含む。
5．暗褐色土10YR3/3　ローム粗粒をやや多量、焼土小塊を少量含む。
6．暗赤褐色土2.5YR3/6　焼土小塊を主体とし、灰を多量含む。締まり弱い。
7．にぶい黄褐色土10YR5/4　ローム小塊を主体とし、灰を少量含む。

0　1：30　1m

第665図　３号竪穴建物掘方・カマド



第666図　３号竪穴建物出土遺物（１）

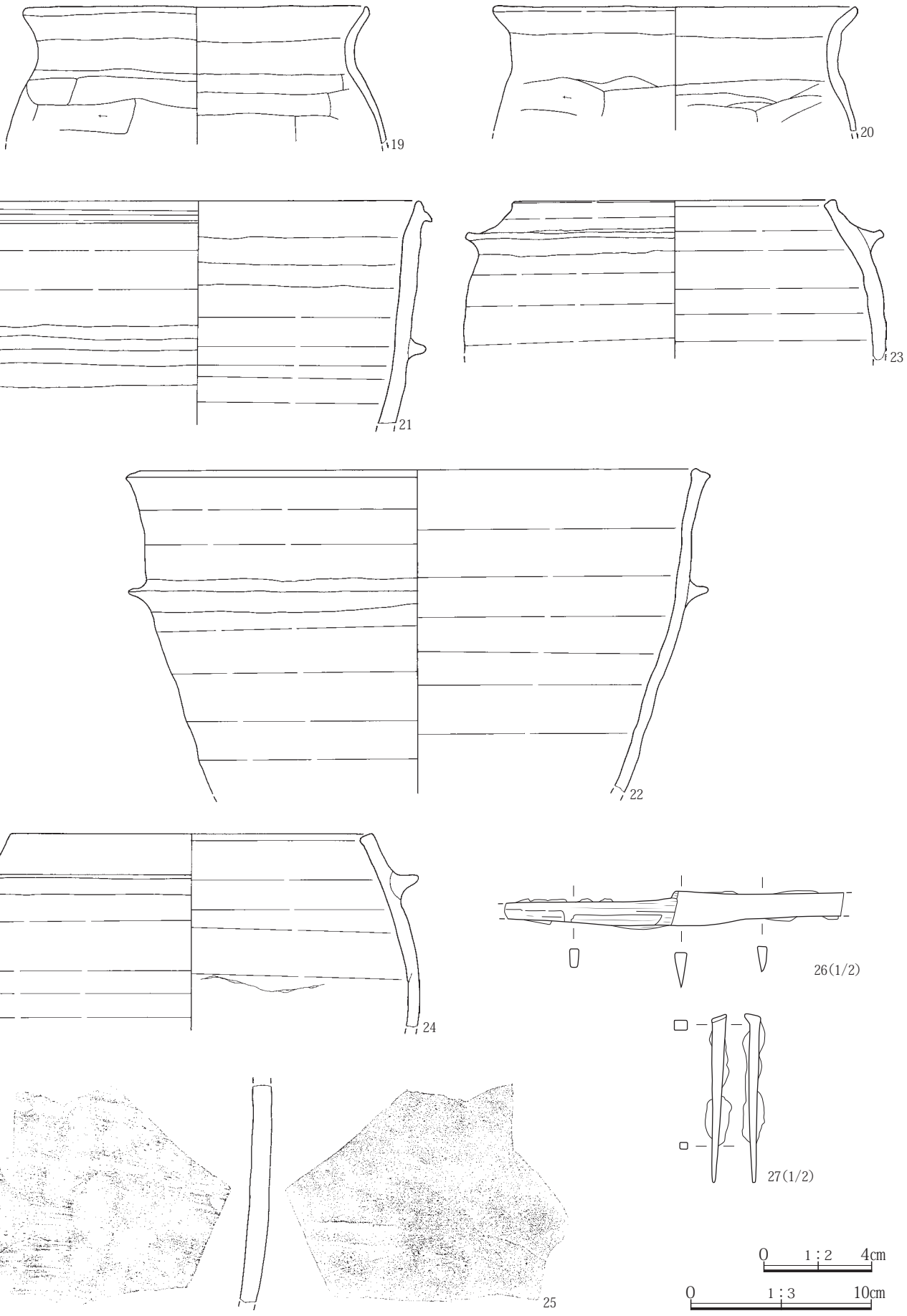

第667図　３号竪穴建物出土遺物（２）

除く床面からの深さは概ね0.05～0.15mであった。床面は少量のローム粗塊、微量の炭化物粒を含む褐色土、やや多量のローム小塊～粗粒、微量の焼土粒を含む黒褐色土で、全体がほぼ均質に貼床されていた。

床下土坑　３基の床下土坑は、南壁から西壁付近に位置し、規模(長軸×短軸×深さ)は、床下土坑１が0.67×0.58×0.37m、床下土坑２が1.16×0.56×0.21m、床下土坑３が1.10×0.98×0.18mである。形状は床下土坑１が楕円形で、やや深い皿状に掘り込まれていた。床下土坑２・３は不整形で、浅い皿状に掘り込まれていた。床下土坑１は、少量のローム小塊～粒、焼土粒を含む暗褐色土、やや多量のローム小塊～粒を含む暗褐色土で埋没していた。粘土を採取したあと人為的に埋められたと考えられる。床下土坑２の埋没土については不明であるが、同様に粘土を採取したあと人為的に埋められたと考えられる。床下土坑３は、やや多量のローム小塊～粗粒、微量の焼土粒を含む黒褐色土で埋没していたが、貼床と同様の土質であったことから、粘土を採取したあと貼床と一連の作業で埋められ、その上面がそのまま床面とされたと考えられる。

出土遺物　文字の判読はできないが、墨書が記された須恵器椀(10)が出土したことが特筆される。完形の須恵器椀(５)など、遺物の多くが床上0.25m前後に集中する傾向が認められた。須恵器椀(２)はカマド脇の壁外から出土したが、これは棚状施設に置かれていたものである可能性が考えられる。貯蔵穴内からは、土師器甕(17)、刀子(26)などが出土している。土師器甕は少なくとも５個体(16～20)、羽釜は少なくとも２個体(23・24)が確認されており、このうち16、18、19、24はカマド内やカマド近くの床面から出土したものである。なお、ここに掲載した遺物以外に、土師器の杯・椀類破片15点(198ｇ)、甕・壺類破片347点(4,175ｇ)、須恵器の杯・椀類破片120点(1,045ｇ)、甕・壺類破片65点(1,355ｇ)、剥片２点(3.8ｇ)が出土している。

所見　出土遺物から10世紀第１四半期の竪穴建物であると考えられる。

４号竪穴建物(第668・669図、PL.269・270・431)

位置　Ｘ＝41,432～41,437、Ｙ＝－80,133～－80,138(２区)

形状　長方形

規模　長軸(5.20m)、短軸3.98m

面積　(15.882㎡)

残存壁高　0.44m

方位　Ｎ－０°

重複　１号溝と重複し、４号竪穴建物が古い。

埋没土　主に少量のAs-C、微量のローム粒、焼土粒、炭化物粒を含む暗褐色土や、少量のAs-C、ローム小塊、微量の焼土粒､炭化物粒を含む褐色土などで埋没していた。人為的な埋没の可能性が考えられる。

カマド　東壁の南東隅寄りに位置する。両側を撹乱によって壊されているため、規模など詳細は不明である。袖石は検出されなかった。また、支脚は本竪穴建物の廃絶時に抜き取られたと考えられるが、抜き取りを示す痕跡は確認できなかった。厚さ約0.03mの間層を挟んで灰層が２層あることから､作り替えの可能性が考えられる。掘方調査では、焚口の下部が長軸0.45m、短軸0.38m、深さ0.24mの規模で掘り窪められ、やや多量のローム小塊、焼土粗粒を含む暗褐色土で埋められていたことが確認できた。

柱穴　Ｐ１は中央付近、Ｐ２は西壁際に位置し、規模(長軸×短軸×深さ)は、Ｐ１が0.37×0.34×0.06m、Ｐ２が0.54×0.37×0.11m、形状はいずれも楕円形である。Ｐ１は、やや多量のローム粗粒～粒を含む暗褐色土で埋没していた。Ｐ２の上層は微量のAs-C、少量のローム粗塊～粒を含む暗褐色土、下層は微量のAs-C、焼土粒、やや多量のローム粗粒～粒を含む暗褐色土で埋没していた。いずれもどのような機能を有するかは不明である。

貯蔵穴　検出されなかった。

壁際溝　西壁と東壁､及び南壁の一部から､幅0.16～0.36m、深さ0.01～0.05mの壁際溝を検出した。多量のローム小塊を含む褐色土で埋没していたが、竪穴部の埋没土と区別がつかなかったことから、使用時には埋められずに溝状になっていた可能性が考えられる。

床面　床面は凹凸があり、また、東から西に向かって緩やかに下っている。東壁際と西壁際の高低差は最大で0.12mであった。

掘方　カマドの下部を除いて掘方は存在しなかった。

床下土坑　検出されなかった。

出土遺物　須恵器杯(１)、土師器甕(４・５)は、いずれ

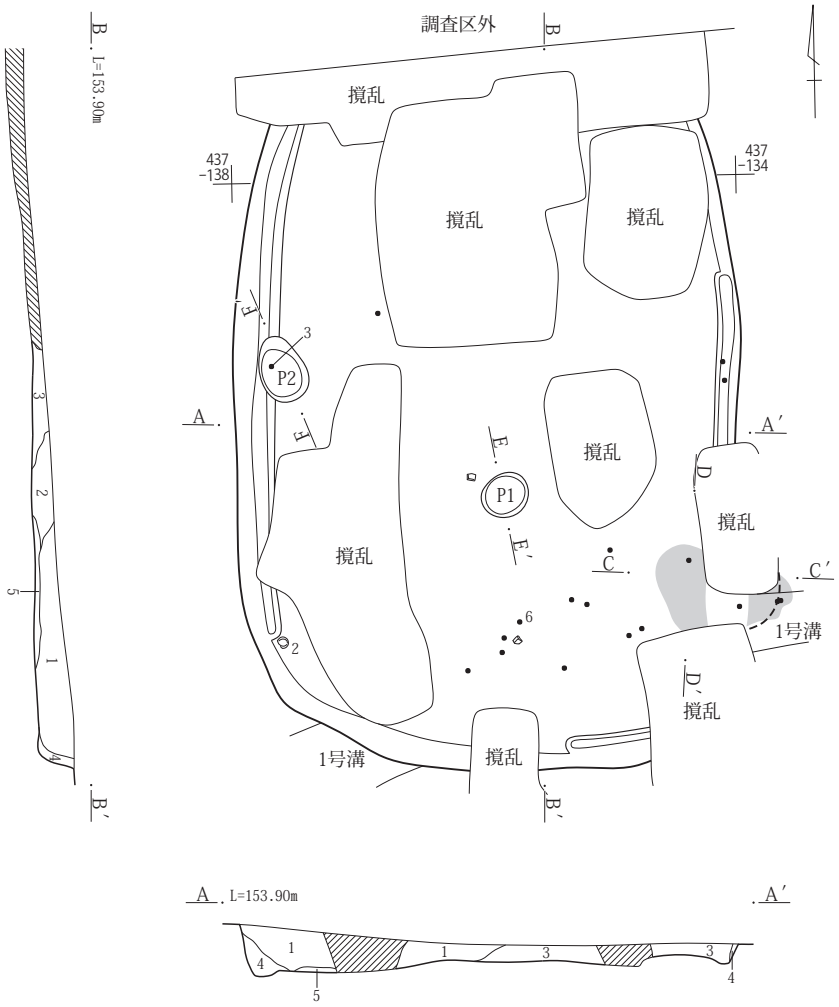

4号竪穴建物Ａ－Ａ′・Ｂ－Ｂ′

1．暗褐色土10YR3/4　As-Cを少量、ローム粒、焼土粒、炭化物粒を微量含む。締まりやや強い。
2．褐色土10YR4/4　As-Cを少量、ローム小塊～粗粒をやや多量、焼土粒を微量含む。締まりやや弱い。
3．褐色土10YR4/4　As-C、ローム小塊を少量、焼土粒、炭化物粒を微量含む。締まりやや弱い。
4．褐色土10YR3/4　ローム小塊を多量、炭化物粒を微量含む。締まりやや弱い。
5．黒褐色土10YR2/3　ローム粒を微量含む。締まりやや強い。

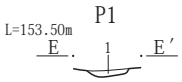

4号竪穴建物Ｐ１Ｅ－Ｅ′

1．暗褐色土10YR3/4　ローム粗粒～粒をやや多量含む。締まりやや強い。

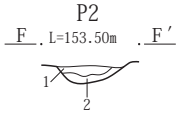

4号竪穴建物Ｐ２Ｆ－Ｆ′

1．暗褐色土10YR3/4　As-Cを微量、ローム粗粒～粒を少量含む。締まりやや強い。
2．暗褐色土10YR3/4　As-C、焼土粒を微量、ローム粗粒～粒をやや多量含む。締まりやや強い。

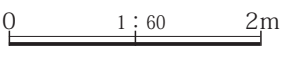

第668図　4号竪穴建物

カマド掘方

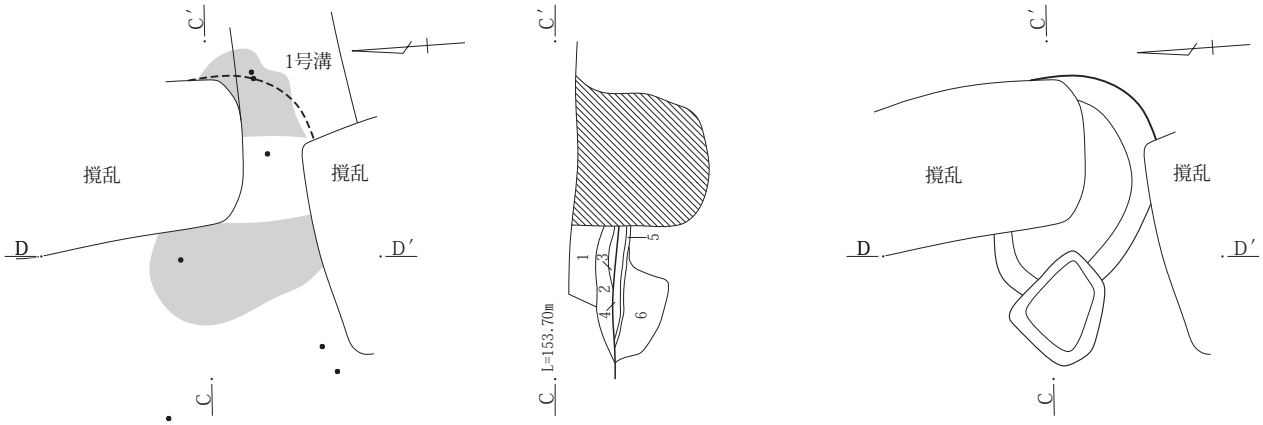

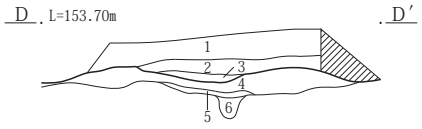

4号竪穴建物カマドC－C′・D－D′

1．暗褐色土10YR3/3　As-C、ローム粗粒、焼土粒を微量含む。
2．暗褐色土10YR3/3　ローム粒、焼土粒を微量含む。
3．黒色土10YR2/1　焼土粒、炭化物粒、灰をやや多量含む。
4．にぶい黄褐色土10YR4/3　ローム粗粒を多量、焼土粒を少量含む。締まり強い。
5．黒褐色土10YR3/1　灰を多量、炭化物粒を少量含む。粘性やや強い。
6．暗褐色土10YR3/3　ローム小塊、焼土粗粒をやや多量含む。締まり弱い。

0　1：30　1m

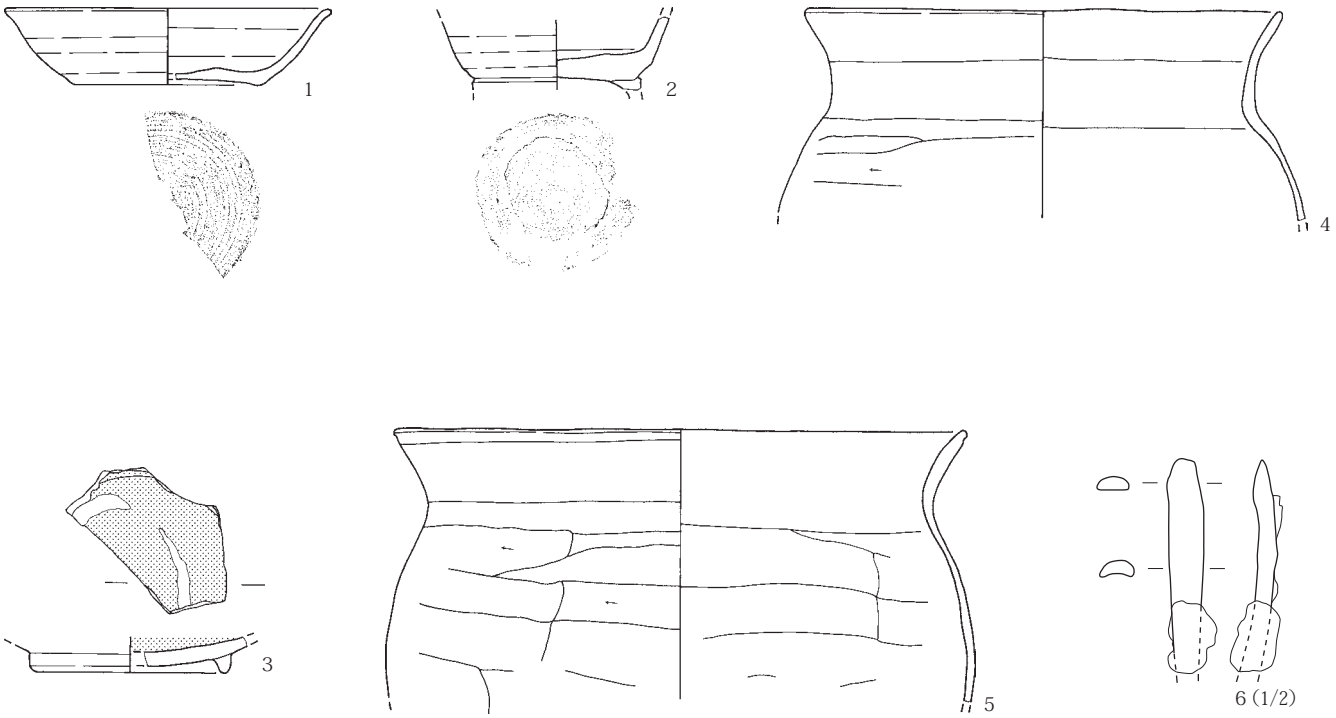

0　1：2　4cm

0　1：3　10cm

第669図　4号竪穴建物カマドと出土遺物

もＰ２の埋没土中から出土したものである。なお、ここに掲載した遺物以外に、土師器の杯・椀類破片９点(66ｇ)、甕・壺類破片149点(1,700ｇ)、須恵器の杯・椀類破片33点(246ｇ)、甕・壺類破片34点(463ｇ)、黒曜石の原石(22.6ｇ)、剝片１点(32.0ｇ)が出土している。

所見　出土遺物から９世紀第１四半期の竪穴建物であると考えられる。

５号竪穴建物(第670・671図､PL.270～272・431)

位置　Ｘ＝41,433～41,437、Ｙ＝－80,139～－80,142（２区）

形状　長方形

規模　長軸(3.30m)、短軸2.63m

面積　(6.083㎡)

残存壁高　0.34m

方位　Ｎ－86°－Ｅ

重複　なし

埋没土　少量のAs-C、ローム粒、微量の焼土粒を含む黒褐色土や、やや多量のローム小塊～粒を含む暗褐色土などで埋没していた。人為的な埋没と考えられる。

カマド　東壁の南東隅寄りに位置する。残存長は0.70m、燃焼部幅は0.38mで、壁外に0.34m燃焼部・煙道が伸びる。袖石は検出されなかった。また、支脚は本竪穴建物の廃絶時に抜き取られたと考えられるが、抜き取りを示す痕跡は確認できなかった。燃焼部からカマド前の床面はやや窪んでおり、周囲との高低差は最大で0.05mであった。その要因として、カマド内から灰を掻き出すなどの作業をしたことが想定できる。

柱穴　Ｐ１は西壁際、Ｐ２は南壁付近に位置し、規模(長軸×短軸×深さ)は、Ｐ１が(0.68)×0.42×0.17m、Ｐ２が0.41×0.38×0.04m、形状はＰ１が不整形、Ｐ２が楕円形である。Ｐ１はやや多量のローム塊～粒を含む黒

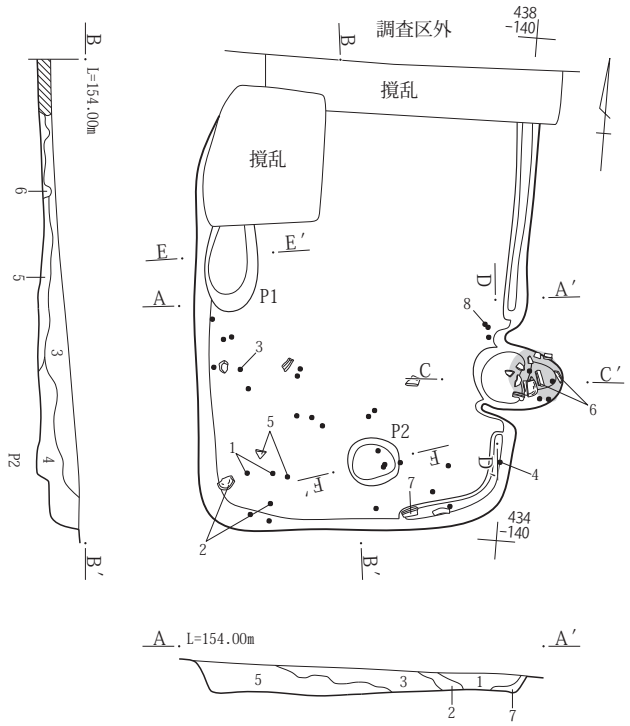



５号竪穴建物Ｐ１Ｅ－Ｅ′
１．黒褐色土10YR2/3　ローム塊～粒をやや多量含む。締まりやや弱い。

５号竪穴建物Ｐ２Ｆ－Ｆ′
１．黒褐色土10YR2/3　ローム粒、炭化物粒を少量含む。締まりやや強い。
２．黒褐色土10YR2/3　ローム粒、焼土粒をやや多量、炭化物粒を微量含む。締まりやや強い。

５号竪穴建物Ａ－Ａ′・Ｂ－Ｂ′
１．暗褐色土10YR3/4　As-C、焼土粒、炭化物粒を微量、ローム粒を少量含む。締まりやや弱い。
２．暗褐色土10YR3/4　ローム粗粒～粒を少量、炭化物粒を微量含む。締まりやや弱い。
３．黒褐色土10YR2/3　As-C、ローム粒を少量、焼土粒を微量含む。締まりやや弱い。
４．暗褐色土10YR3/4　ローム小塊～粒をやや多量、焼土粒を微量含む。締まりやや弱い。
５．暗褐色土10YR3/4　ローム小塊～粒をやや多量含む。締まりやや弱い。
６．明黄褐色土10YR6/8　ローム塊を主体とし、暗褐色土粒を少量含む。締まりやや強い。
７．褐色土10YR4/6　ローム粒を多量、焼土粒を少量含む。締まりやや強い。

0　1：60　2m

第670図　５号竪穴建物

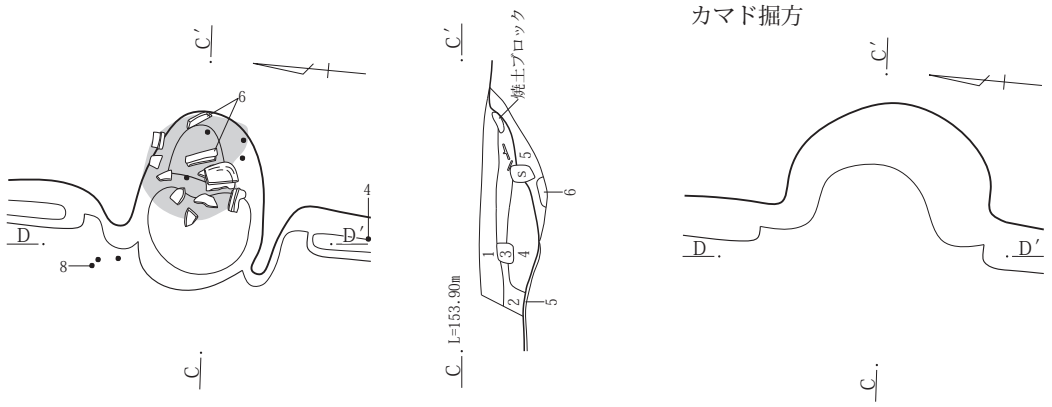

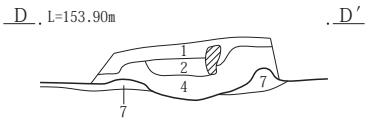

5号竪穴建物カマドC－C′・D－D′
1．黒褐色土10YR3/1　As-Cを少量、ローム粒、焼土粒を微量含む。
2．黒褐色土10YR3/1　As-C、焼土粒を微量、ローム塊～小塊をやや多量含む。
3．明黄褐色土10YR6/8　ローム塊。
4．黒色土10YR2/1　ローム小塊をやや多量、焼土小塊、炭化物粒を少量含む。
5．黒色土10YR1.7/1　ローム粗粒をやや多量、焼土粒を微量含む。
6．赤褐色土2.5YR4/6　焼土塊を主体とし、灰を少量含む。
7．黄褐色土10YR5/6　ローム塊を主体とし、暗褐色土粒を少量含む。

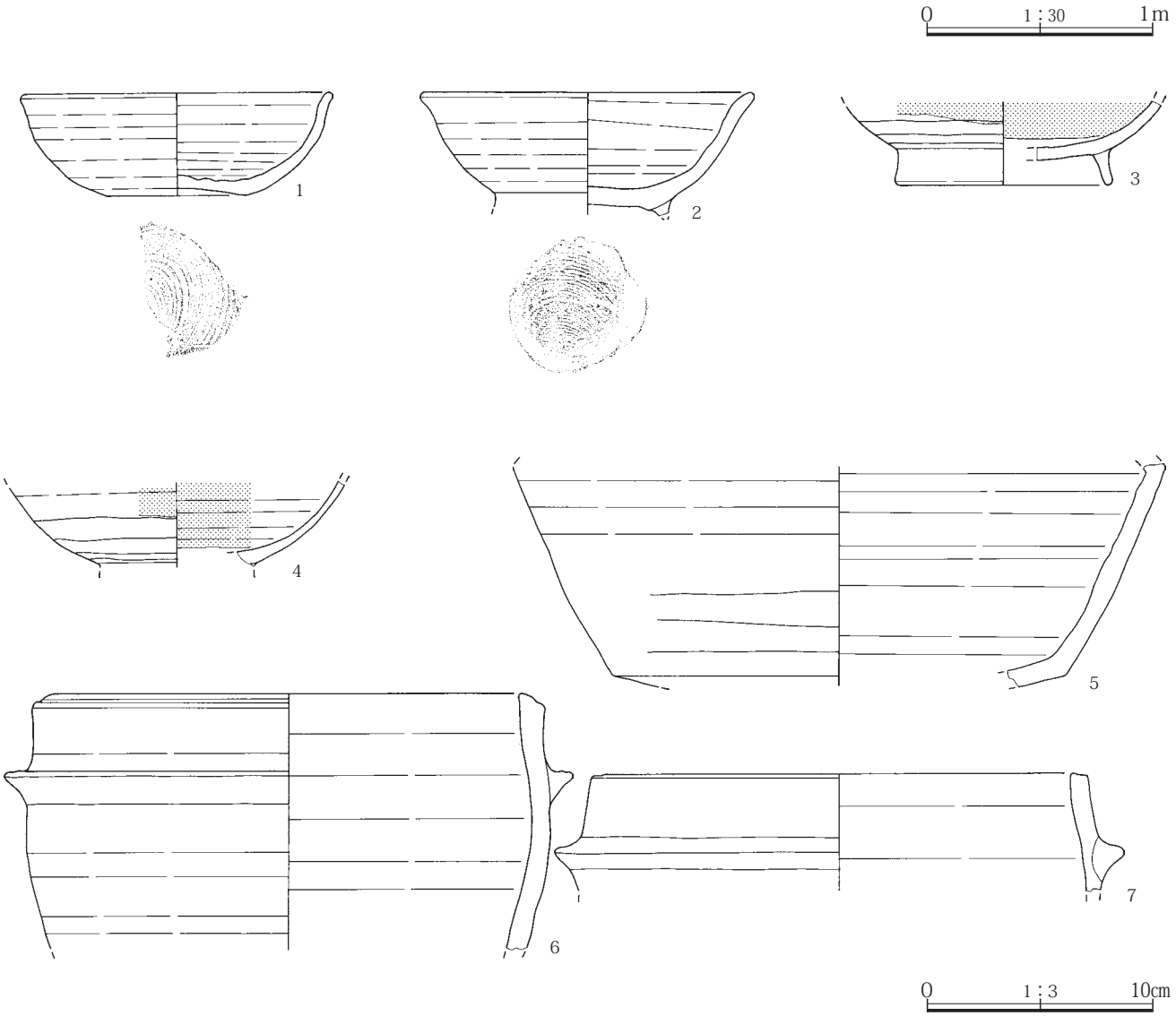

第671図　5号竪穴建物カマドと出土遺物

褐色土で埋没していた。Ｐ２の上層は少量のローム粒、炭化物粒を含む黒褐色土、下層はやや多量のローム粒、焼土粒、微量の炭化物粒を含む黒褐色土で埋没していた。いずれもどのような機能を有するかは不明である。

貯蔵穴　検出されなかった。

壁際溝　東壁を中心に、幅0.14～0.22m、深さ0.01～0.03mの壁際溝を検出した。多量のローム粒、少量の焼土粒を含む褐色土で埋没していたが、竪穴部の埋没土と区別がつかなかったことから、使用時には埋められずに溝状になっていた可能性が考えられる。

床面　床面はほぼ平坦である。平面図には示されていないが、全景写真を見ると南壁際の中央付近が棚状に高まっている。断面図の記録から、床面との高低差は0.10m前後である。

掘方　カマドの下部を除いて掘方は存在しなかった。

床下土坑　検出されなかった。

出土遺物　須恵器椀（２）、灰釉陶器椀（３）、平瓶（５）は、いずれも南西隅付近の床面から出土したものである。羽釜は少なくとも２個体（６・７）が確認されており、このうち６はカマド内から出土したものである。なお、ここに掲載した遺物以外に、土師器の杯・椀類破片25点（183ｇ）、甕・壺類破片３点（15ｇ）、須恵器の杯・椀類破片19点（463ｇ）、甕・壺類破片57点（1,425ｇ）、敲石１点（870.4ｇ）が出土している。このうち敲石（８）については、写真のみを掲載した。

所見　出土遺物から10世紀第３四半期の竪穴建物であると考えられる。

６号竪穴建物（第672～674図、PL.272・273・431・432）

位置　Ｘ＝41,434～41,438、Ｙ＝－80,127～－80,131（２区）

形状　３号竪穴建物と重複する東壁、７号竪穴建物と重複する南壁が不明瞭であったことから、形状は不明である。

規模　長軸（3.36m）、短軸（2.75m）

面積　（8.854㎡）

残存壁高　0.25m

方位　Ｎ－93°－Ｅ

重複　３号・７号・８号竪穴建物、８号土坑と重複し、いずれも６号竪穴建物が新しい。

埋没土　少量のAs-C、ローム粗粒、微量の焼土粒を含む黒褐色土で埋没していた。また、部分的にローム塊（２層）を含む。人為的な埋没と考えられる。

カマド　東壁の南東隅寄りに位置する。残存長は0.98m、燃焼部幅は0.23mで、壁外に0.77m燃焼部・煙道が伸びる。ただし、３号竪穴建物と重複しており検出が困難であったこと、３号竪穴建物の６・７層が本竪穴建物のカマド掘方である可能性が考えられること、使用面と掘方の範囲が大きくずれること、さらに、確実に検出された西壁に対してカマドの主軸が直行しないことなどの理由から、カマドの規模や主軸方位は平面図と異なる可能性が考えられる。袖石は検出されなかった。また、支脚は本竪穴建物の廃絶時に抜き取られたと考えられるが、抜き取りを示す痕跡は確認できなかった。逆位で出土した甕は、カマドの廃絶時に抜き取られたものであると考えられる。また、カマド前からは複数の椀が出土している。燃焼部からカマド前の床面はやや窪んでおり、周囲との高低差は最大で0.10mであった。その要因として、カマド内から灰を掻き出すなどの作業をしたことが想定できる。

柱穴　Ｐ１は西壁際に位置し、規模は長軸0.32m、短軸0.29m、深さ0.05m、形状は楕円形である。少量のローム粒を含む褐色土で埋没していた。どのような機能を有するかは不明である。

貯蔵穴　検出されなかった。

壁際溝　西壁を中心に、幅0.12～0.31m、深さ0.01～0.05mの壁際溝を検出した。少量のAs-C、ローム粗粒、微量の焼土粒を含む黒褐色土で埋没していたが、竪穴部の埋没土と区別がつかなかったことから、使用時には埋められずに溝状になっていた可能性が考えられる。

床面　床面はほぼ平坦であるが、南西から北東に向かって下っている。南西隅付近と北東調査区際の高低差は最大で0.23mであった。ただし、埋没土のうちローム塊（２層）を含む下層は、貼床である可能性が考えられる。その場合、床面は標高153.20m前後でほぼ水平である。

掘方　掘方に関しては断面の情報のみであるが、床面からの深さは重複のない西壁付近で0.05m前後、８号竪穴建物と重複する範囲で概ね0.10～0.25mであった。床面は主にやや多量のローム粗粒～粒を含む暗褐色土、多量のローム粗塊～小塊を含む褐色土で貼床されていた。

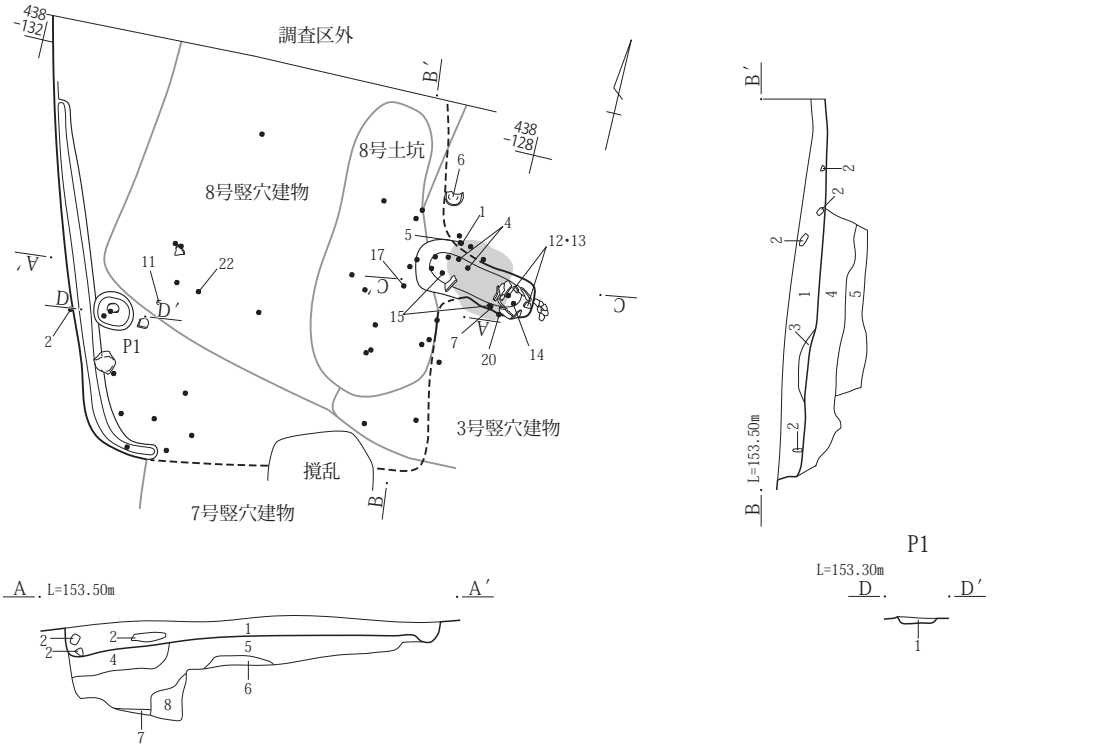

6号竪穴建物Ａ－Ａ′・Ｂ－Ｂ′
1．黒褐色土10YR2/3　As-C、ローム粗粒を少量、焼土粒を微量含む。締まりやや強い。
2．明黄褐色土10YR6/6　ローム塊を主体とする。締まりやや強い。
3．褐色土7.5YR4/6　As-C、焼土粒を少量、ローム粒を微量含む。締まりやや強い。
4．暗褐色土10YR3/4　ローム粗粒～粒をやや多量含む。締まりやや強い。
5．褐色土10YR4/6　ローム粗塊～小塊を多量含む。締まりやや強い。
6．暗褐色土10YR3/4　ローム粒を少量含む。締まりやや弱い。
7．褐色土10YR4/6　ローム粒を多量含む。締まりやや強い。
8．黒褐色土10YR2/3　As-C、ローム粗粒～細粒をやや多量含む。締まりやや強い。

6号竪穴建物Ｐ１Ｄ－Ｄ′
1．褐色土10YR4/6　ローム粒を少量含む。
　締まりやや弱い。

0　1：60　2m

カマド掘方

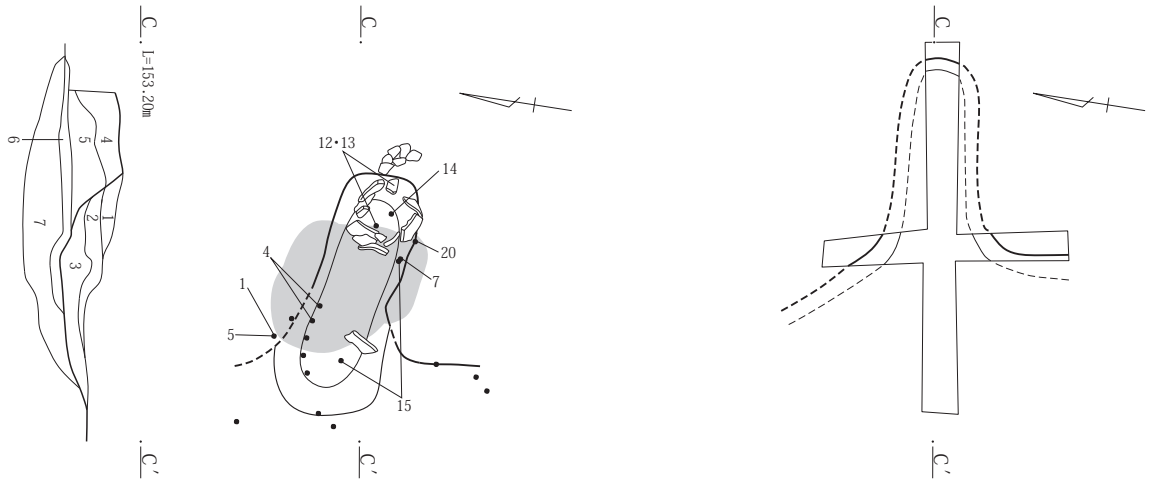

6号竪穴建物カマドＣ－Ｃ′
1．暗褐色土10YR3/3　ローム粗粒を少量含む。
2．暗褐色土10YR3/3　ローム粗粒をやや多量含む。
3．赤褐色土2.5YR4/6　焼土小塊を多量、灰を少量含む。
4．暗褐色土10YR3/3　ローム粗粒を少量、焼土粒を微量含む。
5．暗褐色土10YR3/3　ローム小塊を少量含む。
6．にぶい黄褐色土10YR4/3　ローム粗粒を多量、焼土粒、灰を少量含む。
7．黄褐色土10YR5/6　ローム小塊を主体とし、暗褐色土粒を微量含む。

0　1：30　1m

第672図　６号竪穴建物・カマド



第673図　６号竪穴建物出土遺物（１）

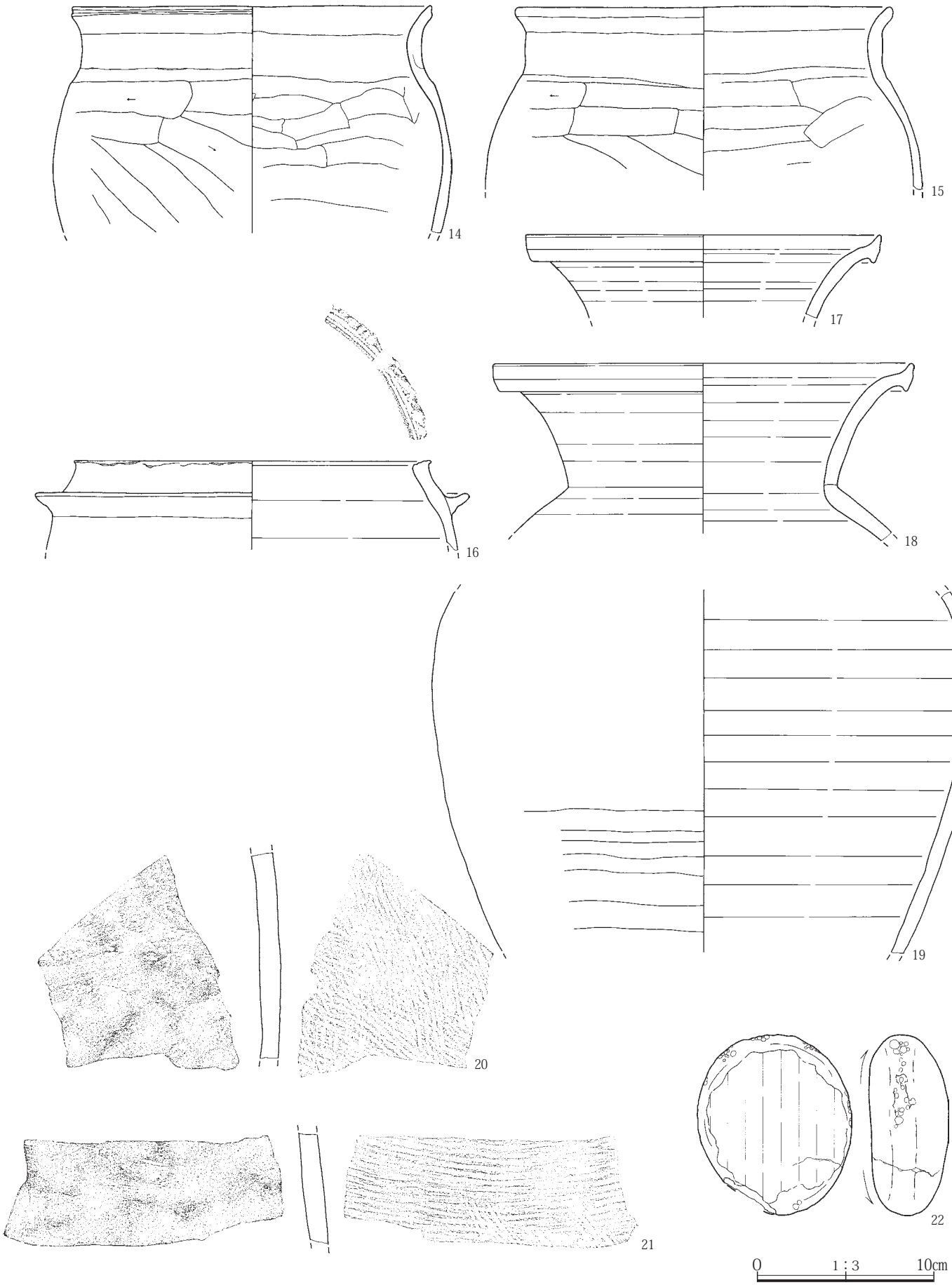

第674図　６号竪穴建物出土遺物（２）

床下土坑　検出されなかった。ただし、８号土坑の埋没土は本竪穴建物の貼床と共通しており、分層することができなかった。このことから、８号土坑は本竪穴建物の床下土坑であり、粘土を採取したあと貼床と一連の作業で埋められ、その上面がそのまま床面とされた可能性が考えられる。

出土遺物　黒色土器椀（１）、須恵器椀（４・５・７）など、多くの遺物がカマド周辺に集中する傾向が認められた。土師器甕は少なくとも４個体(12～15)、羽釜は少なくとも１個体(16)が確認されており、これらはいずれもカマド内から出土したものである。なお、ここに掲載した以外に、土師器の杯・椀類破片５点(22ｇ)、甕・壺類破片76点(1,520ｇ)、須恵器の杯･椀類破片50点(623ｇ)、甕･壺類破片11点(374ｇ)が出土している。

所見　出土遺物から10世紀第２四半期の竪穴建物であると考えられる。

７号竪穴建物(第675図、PL.273・432)

位置　Ｘ＝41,433～41,435、Ｙ＝－80,126～－80,130（２区）

形状　調査範囲が限定的であることから、形状は不明である。

規模　長軸(3.20m)、短軸(2.09m)

面積　(5.381㎡)

残存壁高　0.22m

方位　Ｎ－90°－Ｅ

重複　３号・６号竪穴建物、１号溝と重複し、いずれも７号竪穴建物が古い。

埋没土　少量のAs-C、ローム粗粒、微量の焼土粒を含む黒褐色土、少量のAs-C、ローム粗粒を含む暗褐色土で埋没していた。また、部分的にローム塊（３層)を含む。人為的な埋没と考えられる。

カマド　検出されなかった。ただし、１号溝と重複する東壁に焼土が認められたことから、この付近にカマドが存在した可能性が考えられる。

柱穴　検出されなかった。

貯蔵穴　検出されなかった。

壁際溝　西壁から南壁にかけて、幅0.16～0.25m、深さ0.01～0.06mの壁際溝を検出した。少量のAs-C、ローム粗粒を含む暗褐色土で埋没していたが、竪穴部の埋没土と区別がつかなかったことから、使用時には埋められずに溝状になっていた可能性が考えられる。

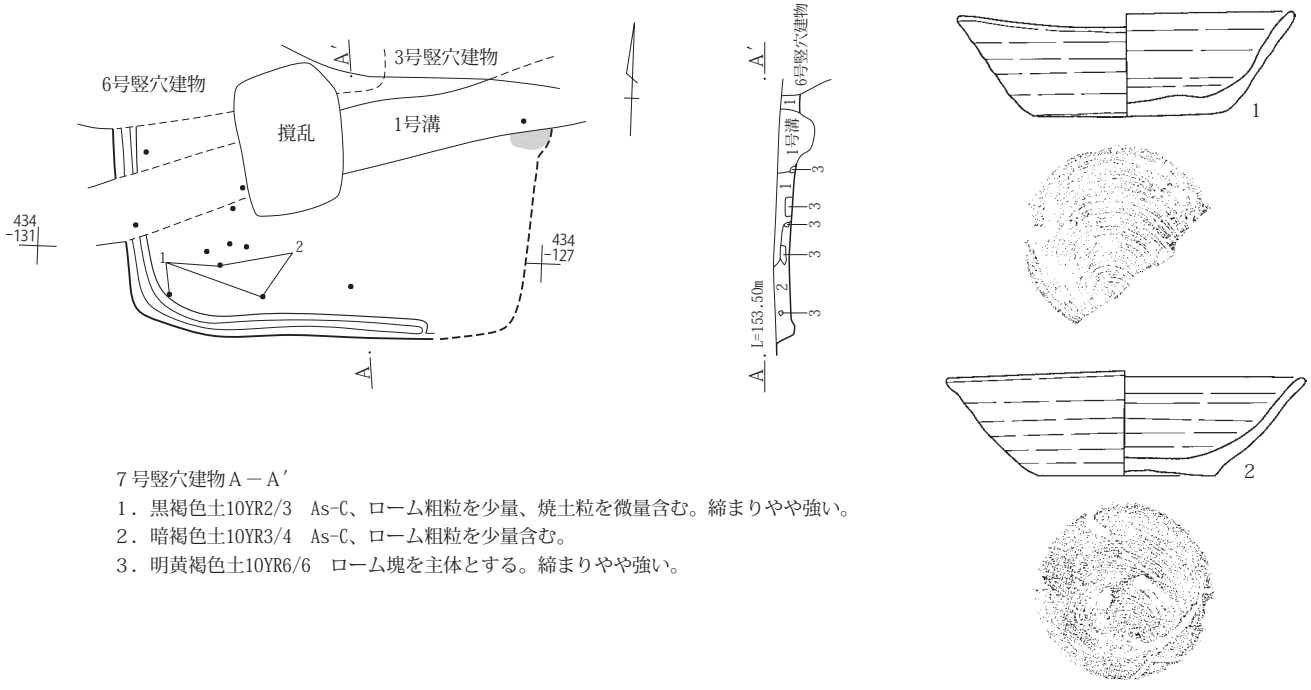

７号竪穴建物Ａ－Ａ′
1．黒褐色土10YR2/3　As-C、ローム粗粒を少量、焼土粒を微量含む。締まりやや強い。
2．暗褐色土10YR3/4　As-C、ローム粗粒を少量含む。
3．明黄褐色土10YR6/6　ローム塊を主体とする。締まりやや強い。

第675図　７号竪穴建物と出土遺物

床面　床面はほぼ平坦であるが、南から北に向かって緩やかに下っている。南壁付近と６号竪穴建物との境界付近の高低差は最大で0.12mであった。ただし、埋没土のうちローム塊（３層）を含む下層は、貼床である可能性が考えられる。その場合、床面は標高153.35m前後でほぼ水平である。

掘方　地山を床面としており掘方は存在しなかった。ただし、ローム塊（３層）を含む下層が貼床の可能性があり、その場合、床面からの深さは概ね0.10～0.20mとなる。

床下土坑　検出されなかった。

出土遺物　須恵器椀（１・２）を掲載した。なお、ここに掲載した以外に出土遺物はない。

所見　出土遺物から９世紀後半の竪穴建物であると考えられる。

８号竪穴建物（第676図、PL.273）

位置　Ｘ＝41,435～41,438、Ｙ＝－80,128～－80,131（２区）

形状　調査範囲が限定的であることから、形状は不明である。

規模　長軸(2.60m)、短軸(2.10m)

面積　(4.745㎡)

残存壁高　0.24m

方位　Ｎ－８°－Ｅ

重複　３号・６号竪穴建物、８号土坑と重複し、いずれも８号竪穴建物が古い。

埋没土　埋没土については不明である。

カマド　検出されなかった。ただし、東半が３号竪穴建物によって壊されていることから、カマドはこの範囲に存在した可能性が考えられる。

柱穴　検出されなかった。

貯蔵穴　検出されなかった。

壁際溝　検出されなかった。

床面　床面はほぼ平坦であるが、西から東に向かって下っている。西壁付近と８号土坑との境界付近の高低差は最大で0.16mであった。ただし、本竪穴建物の床面は、６号竪穴建物の掘方によって削られている可能性が考えられる。

掘方　地山を床面としており掘方は存在しなかった。

床下土坑　検出されなかった。ただし、本竪穴建物の床面が６号竪穴建物の掘方によって削られているならば、床面調査で検出したＰ１が床下土坑である可能性が考えられる。

出土遺物　なし

所見　３号竪穴建物との重複関係から、10世紀第１四半期以前の竪穴建物であると考えられる。

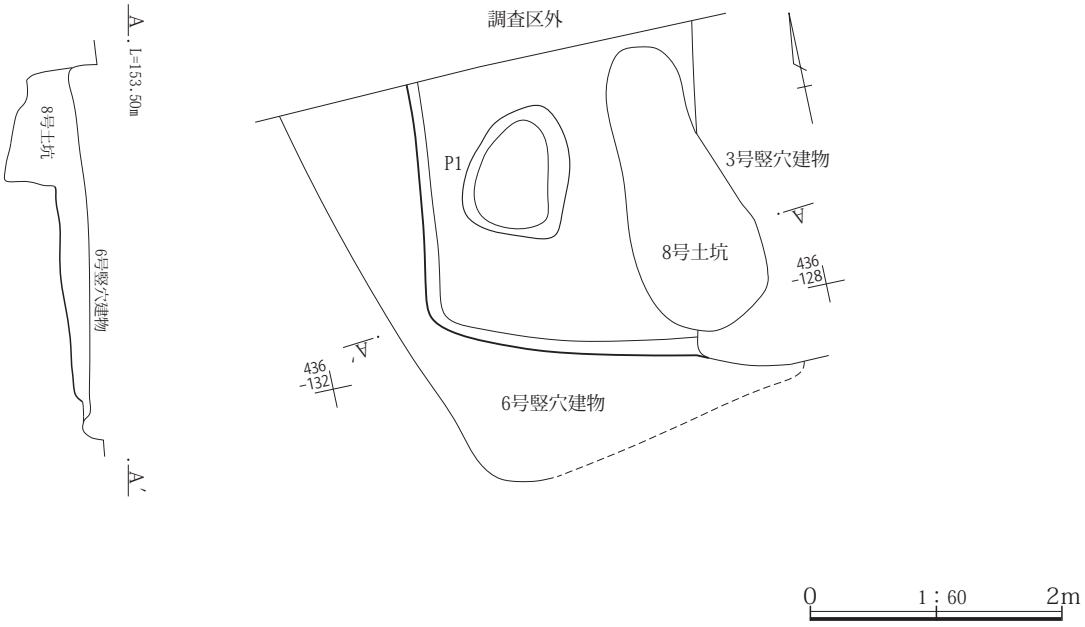

第676図　８号竪穴建物

９号竪穴建物（第677～681図、PL.273～275・432・433）

位置　X＝41,447～41,452、Y＝－80,139～－80,144（３区）

形状　調査範囲が限定的であることから、形状は不明である。

規模　長軸(4.70m)、短軸3.64m

面積　(7.180㎡)

残存壁高　0.60m

方位　N－90°－E

重複　11号竪穴建物と重複し、９号竪穴建物が古い。

埋没土　主にやや多量のAs-C、微量のローム粒、焼土粒、炭化物粒を含む暗褐色土で埋没していた。

カマド　東壁の南東隅寄りに位置する。残存長は(0.93m)で、壁外に(0.40m)燃焼部・煙道が伸びる。向かって右側の袖は基部が残存していたが、カマドの左半は重複する11号竪穴建物によって壊されていた。袖石は検出されなかった。また、支脚は本竪穴建物の廃絶時に抜き取られたと考えられるが、抜き取りを示す痕跡は確認で

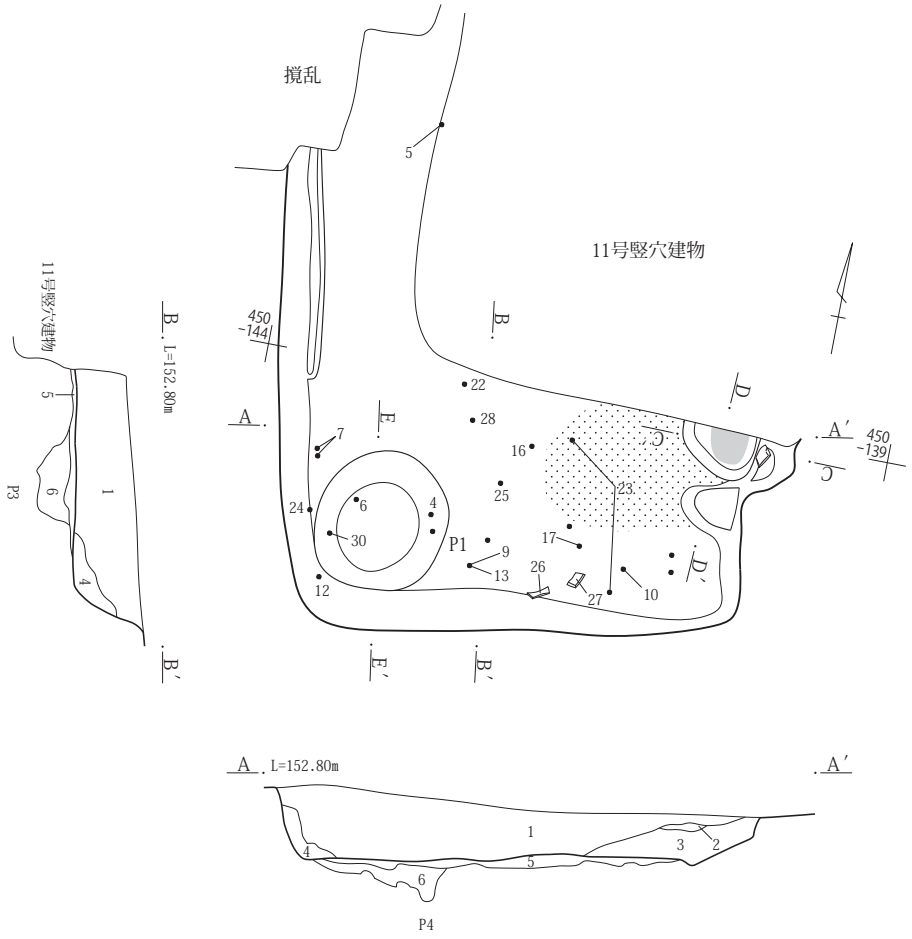

９号竪穴建物Ａ－Ａ′・Ｂ－Ｂ′
1．暗褐色土10YR3/3　As-Cをやや多量、ローム粒、焼土粒、炭化物粒を微量含む。
2．灰褐色土7.5YR4/2　As-C、ローム粗粒、焼土粒を少量含む。
3．暗褐色土10YR3/4　As-C、焼土粒を少量、ローム粗粒をやや多量含む。
4．暗褐色土10YR3/3　As-Cを微量、ローム粒、焼土粒を少量含む。
5．灰褐色土10YR4/2　As-C、ローム小塊、焼土粗粒を少量含む。締まり強い。
6．灰褐色土10YR4/2　As-C、焼土粒を少量、ローム小塊をやや多量含む。締まりやや強い。

９号竪穴建物Ｐ１Ｅ－Ｅ′
1．暗褐色土10YR3/3　As-C、ローム粒、焼土粒を微量含む。
2．にぶい黄褐色土10YR4/3　As-Cを少量、ローム粒をやや多量、焼土粒を少量含む。粘性、締まりやや強い。
3．暗褐色土10YR3/3　ローム粗粒を少量含む。粘性やや強い。締まりやや弱い。
4．灰黄褐色土10YR4/2　ローム粒を少量含む。粘性やや強い。締まりやや弱い。
5．褐色土10YR4/4　ローム小塊～粒をやや多量含む。粘性やや強い。締まりやや弱い。

0　1：60　2m

第677図　９号竪穴建物

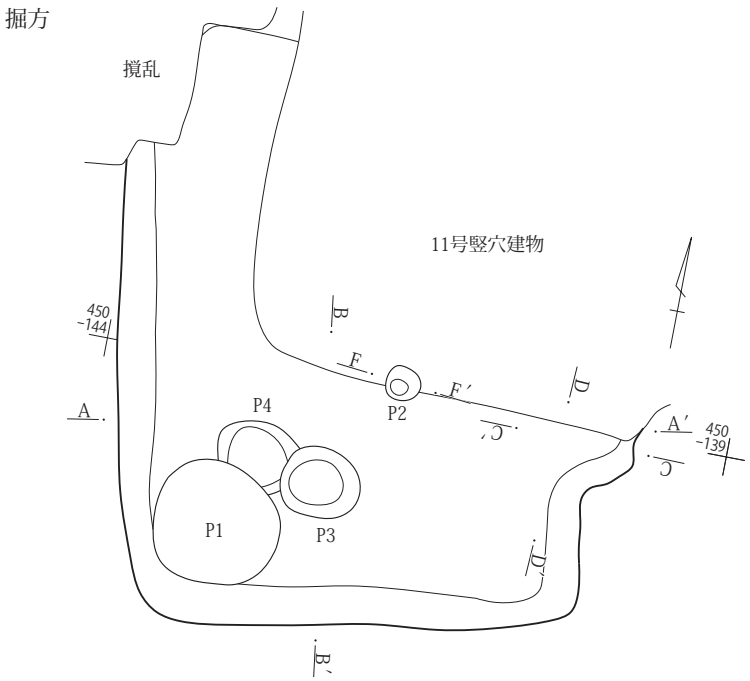

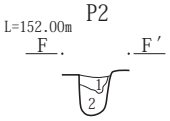

9号竪穴建物Ｐ２Ｆ－Ｆ′
1．にぶい黄褐色土10YR4/3　ローム粒を多量含む。締まりやや弱い。
2．黒褐色土10YR3/2　ローム小塊～粒をやや多量含む。締まりやや弱い。

0　1：60　2m

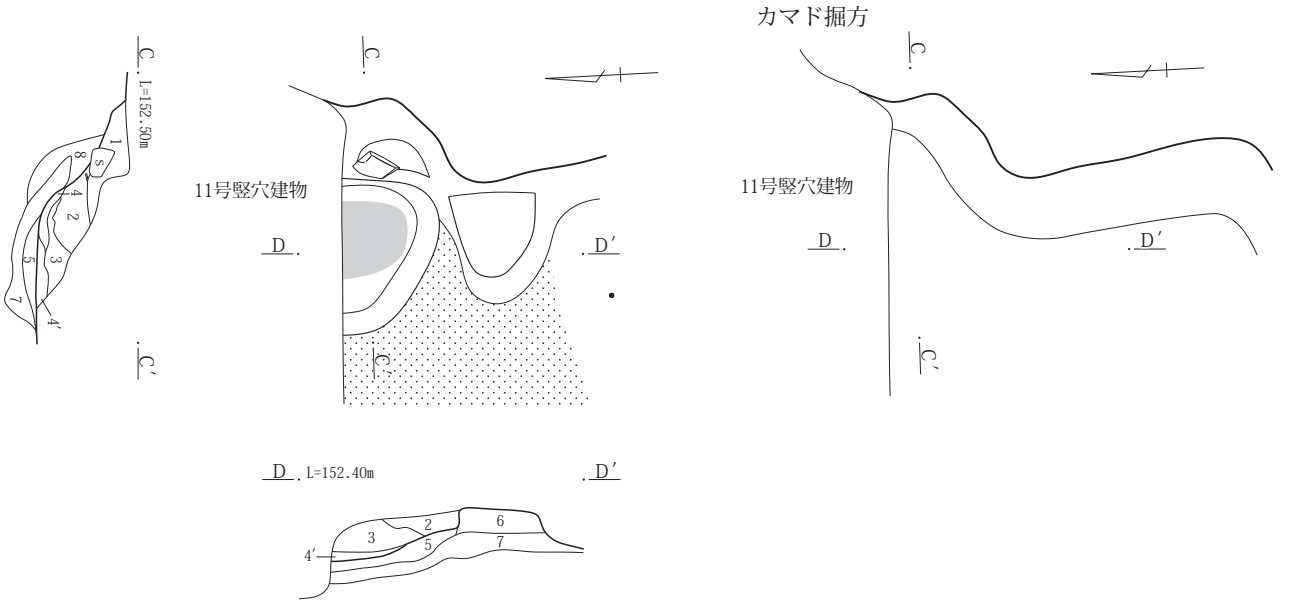

9号竪穴建物カマドＣ－Ｃ′・Ｄ－Ｄ′
1．灰褐色土7.5YR4/2　As-C、ローム粒、焼土粒を少量含む。
2．にぶい赤褐色土5YR4/3　ローム小塊～粒を微量、焼土小塊～粗粒、灰をやや多量含む。締まりやや強い。
3．にぶい赤褐色土5YR5/4　焼土塊を主体とし、ローム粒、灰を少量含む。
4．暗褐色土10YR3/3　ローム粒、焼土粒を少量、灰を多量含む。締まり弱い。
4′.暗褐色土10YR3/3　4層土に焼土粒をやや多量含む。
5．灰黄褐色土10YR4/2　ローム粗粒、焼土粒、灰を少量含む。
6．にぶい黄褐色土10YR5/3　ローム塊～粒を多量、焼土粒を少量含む。締まりやや強い。
7．灰黄褐色土10YR4/2　As-C、ローム粒、焼土粒を微量含む。締まり強い。
8．灰黄褐色土10YR4/2　ローム粒、焼土粒を少量含む。粘性強い。

0　1：30　1m

第678図　９号竪穴建物掘方・カマド

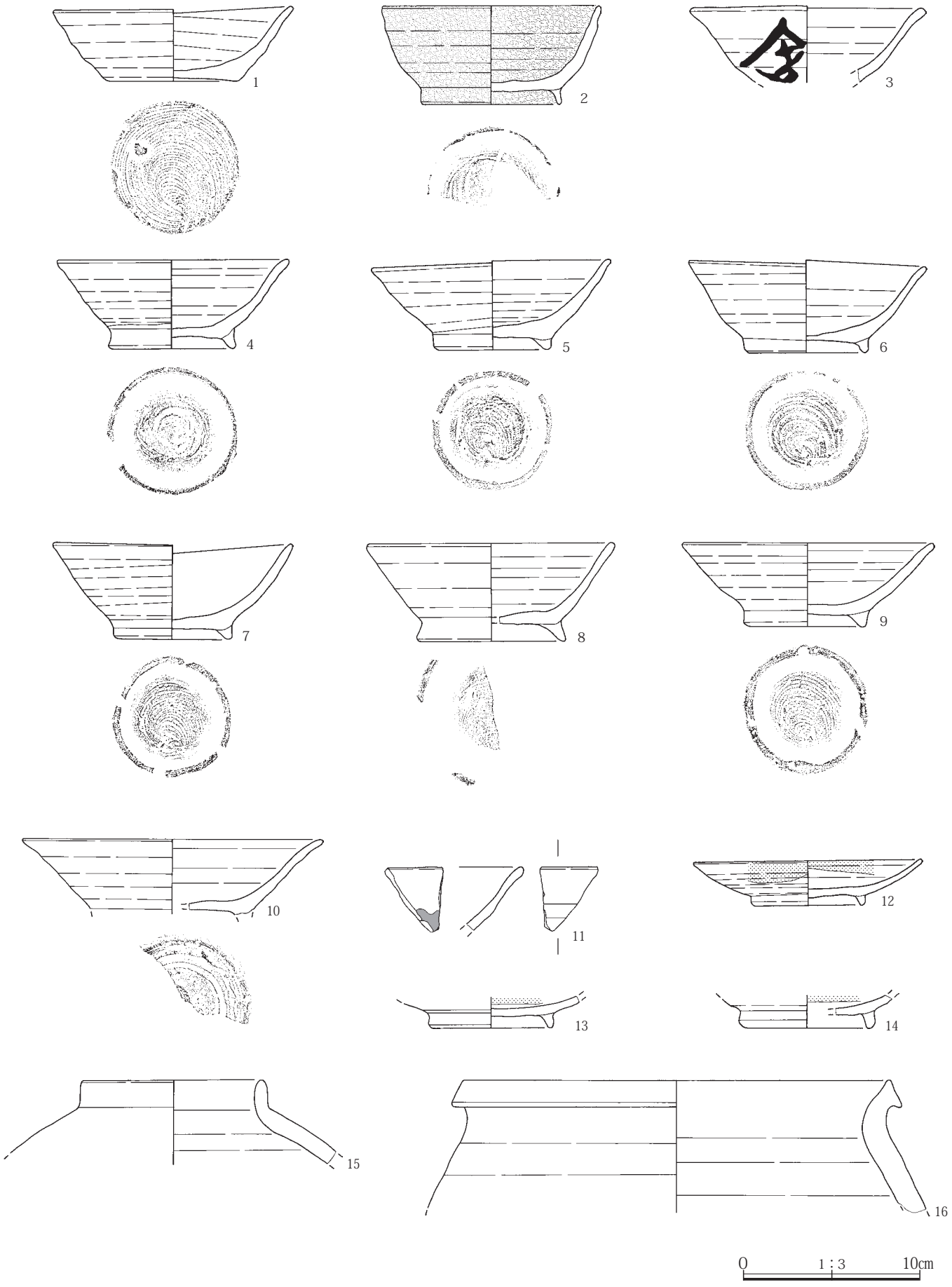

第679図　９号竪穴建物出土遺物（１）

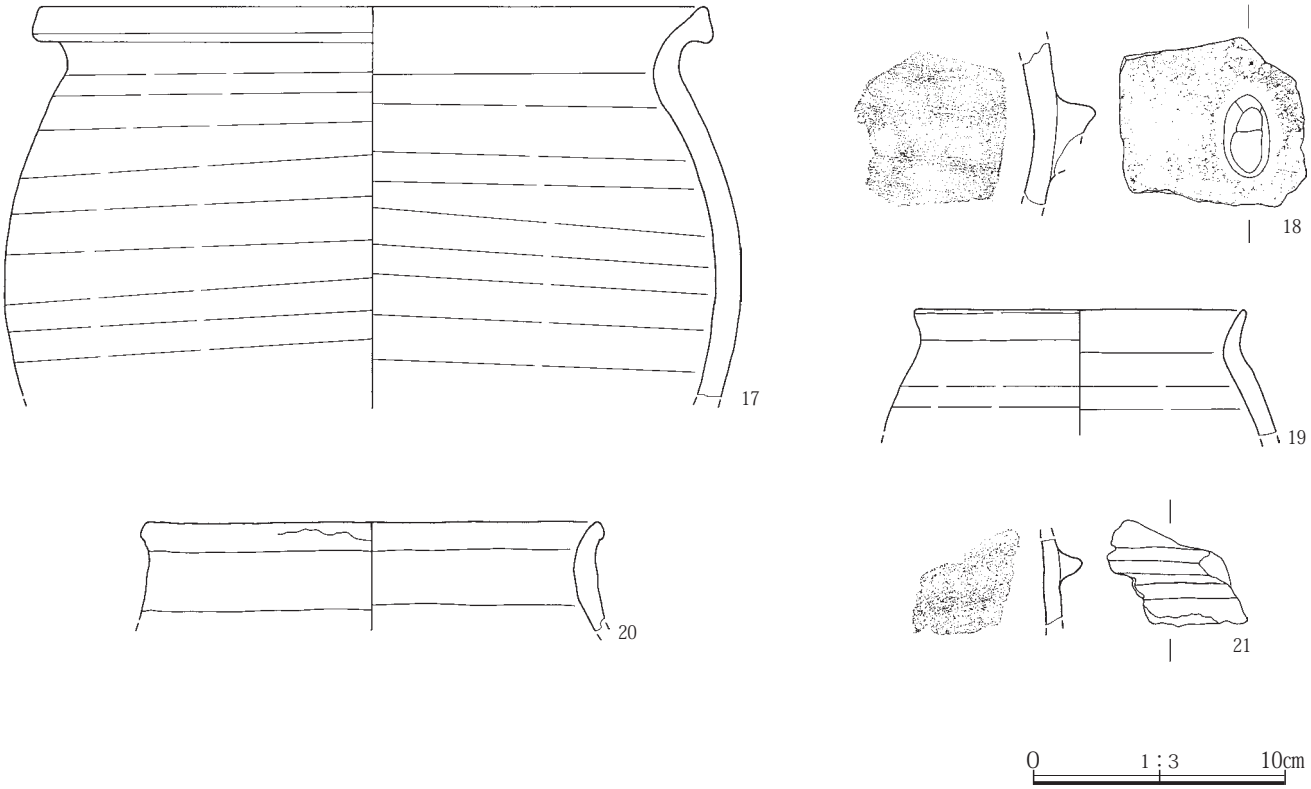

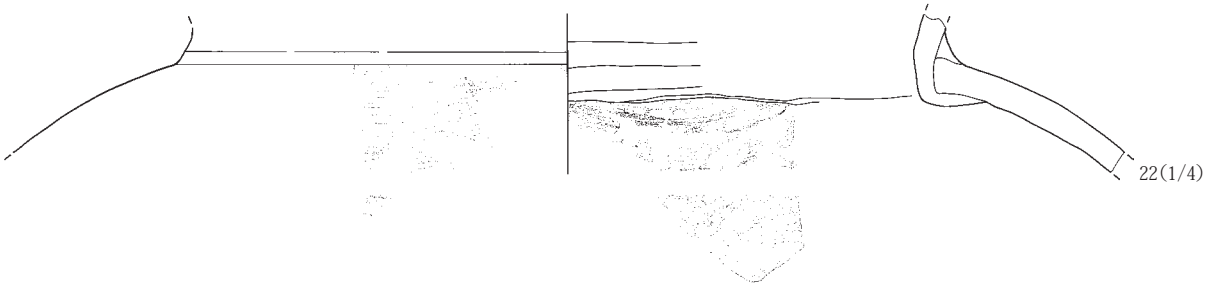



第680図　９号竪穴建物出土遺物（２）

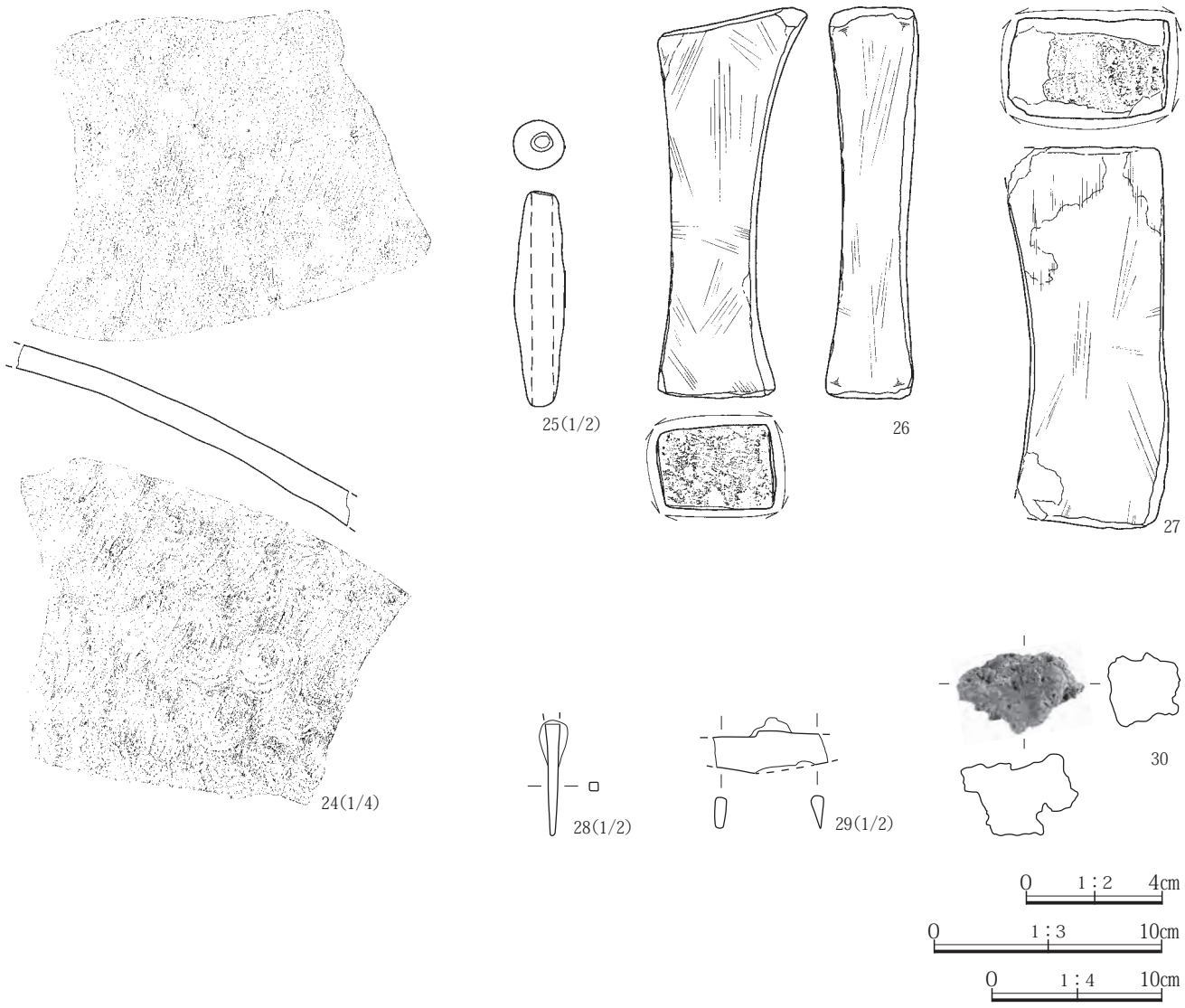

第681図　９号竪穴建物出土遺物（３）

きなかった。燃焼部からカマド前の床面はやや窪んでおり、周囲との高低差は最大で0.04mであった。その要因として、カマド内から灰を掻き出すなどの作業をしたことが想定できる。

柱穴　Ｐ１は南西隅に位置し、規模は長軸1.12m、短軸1.03m、深さ0.40m、形状は楕円形である。少量のローム粗粒を含む暗褐色土や、やや多量のローム小塊～粒を含む褐色土などで埋没しており、竪穴建物の廃絶時に人為的に埋められたと考えられる。

貯蔵穴　検出されなかった。ただし、Ｐ１が貯蔵穴である可能性が考えられる。

壁際溝　西壁の一部から、幅0.27～0.35m、深さ0.02～0.04mの壁際溝を検出した。埋没土など詳細は不明である。

床面　床面はわずかな起伏があるがほぼ平坦で、全体的に硬化していた。特にカマド前は、非常に硬化していた。

掘方　掘方はカマドの下部やピットを除けば全体的に浅く、床面からの深さは概ね0.03～0.12mであった。掘方調査では、３基のピットを検出した。それぞれのピットの規模（長軸×短軸×深さ）は、Ｐ２が0.27×0.26×0.35m、Ｐ３が0.64×0.55×0.21m、Ｐ４が0.65×0.58×0.11m、形状はＰ２・Ｐ３が楕円形、Ｐ４が不整形である。床面は少量のAs-C、ローム小塊、焼土粗粒を含む灰褐色土で貼床されていた。

床下土坑　検出されなかった。

出土遺物　「舎」と書かれた須恵器椀（３）が出土したことが特筆される。また、砥石（26・27）とともに、釘（28）、刀子（29）などの鉄製品が出土していることも本竪穴建物

の特徴である。完形の須恵器椀(６)は，Ｐ１の上層から出土したものである。土師器甕は少なくとも２個体(19・20)が確認されており、どちらも埋没土中から出土したものである。なお、ここに掲載した遺物以外に、土師器の杯・椀類破片33点(186ｇ)、甕・壺類破片297点(1,455ｇ)、須恵器の杯・椀類破片320点(2,551ｇ)、甕・壺類破片106点(7,870ｇ)、敲石１点(2,262.6ｇ)が出土している。このうち敲石(31)については、写真のみを掲載した。

所見　出土遺物から10世紀第１四半期の竪穴建物であると考えられる。

10号竪穴建物(第682～685図、PL.275～276・433・434)

位置　Ｘ＝41,446～41,449、Ｙ＝－80,158～－80,160(３区)

形状　調査範囲が限定的であることから、形状は不明である。

規模　長軸(2.95m)、短軸(1.70m)

面積　(2.352㎡)

残存壁高　0.39m

方位　Ｎ－120°－Ｅ

重複　なし

埋没土　主にやや多量のAs-C、少量のローム粒、焼土粒を含む灰黄褐色土で埋没していた。

カマド　東壁の中央付近、またはやや南東隅寄りに位置すると推測できる。残存長は0.90m、燃焼部幅は0.25mで、壁外に0.45m燃焼部・煙道が伸びる。しかし、カマド掘方断面写真を見ると、カマド掘方とされたにぶい黄褐色土(５層)は崩落した天井を誤認している可能性が考えられる。その場合、カマドの全長はこの数値より大きくなる。両袖と崩落した天井部分は、粘土塊を含む土によって構築されていた。また、掘方全景写真を見ると、

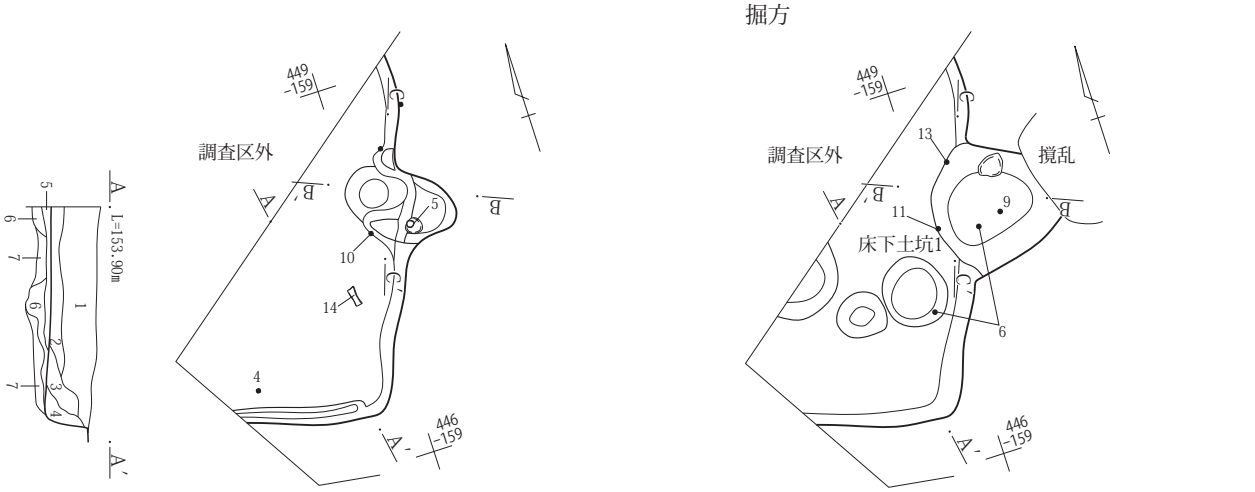

10号竪穴建物Ａ－Ａ′

１．灰黄褐色土10YR4/2　As-Cをやや多量、ローム粒、焼土粒を少量含む。締まり弱い。
２．灰黄褐色土10YR4/2　As-C、ローム粒、焼土粒を微量含む。締まりやや強い。
３．黒褐色土10YR3/1　As-C、ローム粒、焼土粒を微量含む。
４．黒褐色土10YR3/1　As-C、ローム粒を微量含む。締まりやや強い。
５．暗褐色土7.5YR3/3　As-Cを微量、ローム粗粒～粒、焼土粗粒～粒をやや多量含む。締まり強い。
６．暗褐色土7.5YR3/3　As-C、炭化物粒、灰を微量、ローム粗粒～粒、焼土粗粒～粒をやや多量含む。締まりやや弱い。
７．黒褐色土7.5YR3/2　ローム粗粒～粒、焼土粗粒～粒をやや多量含む。締まりやや強い。

0　1：60　2m

第682図　10号竪穴建物

同様の土がカマドの右側の竪穴部壁面や左側の壁外にも貼られているように見える。この部分に関しては調査が行われていないので断言はできないが、棚状施設である可能性が考えられる。袖石は検出されなかったが、向かって左側の側壁には礫が残存していた。これは側壁の補強を目的としたものであると考えられ、長さ0.22m、幅0.18mである。また、支脚は本竪穴建物の廃絶時に抜き取られたと考えられるが、抜き取りを示す痕跡は確認できなかった。右側の側壁付近からは椀が伏せられた状態で出土している。燃焼部からカマド前の床面はやや窪んでおり、周囲との高低差は最大で0.10mであった。その要因として、カマド内から灰を掻き出すなどの作業をしたことが想定できる。

柱穴　検出されなかった。

貯蔵穴　検出されなかった。

壁際溝　調査範囲の南壁から、幅0.12～0.15m、深さ0.01～0.04mの壁際溝を検出した。埋没土など詳細は不明である。

床面　調査範囲の床面はほぼ平坦で、全体的に硬化していた。

掘方　掘方は不整形に掘り窪められており、床面からの深さは概ね0.10～0.20mであった。南東隅付近から数か所の浅い皿状の窪みを検出したが、そのうち形状がはっきりしていて深い１つを床下土坑１とした。床面は微量のAs-C、やや多量のローム粗粒～粒、焼土粗粒～粒を含む暗褐色土や、やや多量のローム粗粒～粒、焼土粗粒～粒を含む黒褐色土などで貼床されていた。

床下土坑　床下土坑１は南東隅付近に位置し、規模は長軸0.56m、短軸0.50m、深さ0.27mである。形状は楕円形で、やや深い皿状に掘り込まれていた。埋没土については不明である。底面が下位に存在する粘土層まで達していないことから、粘土採取を目的に掘られたものであ

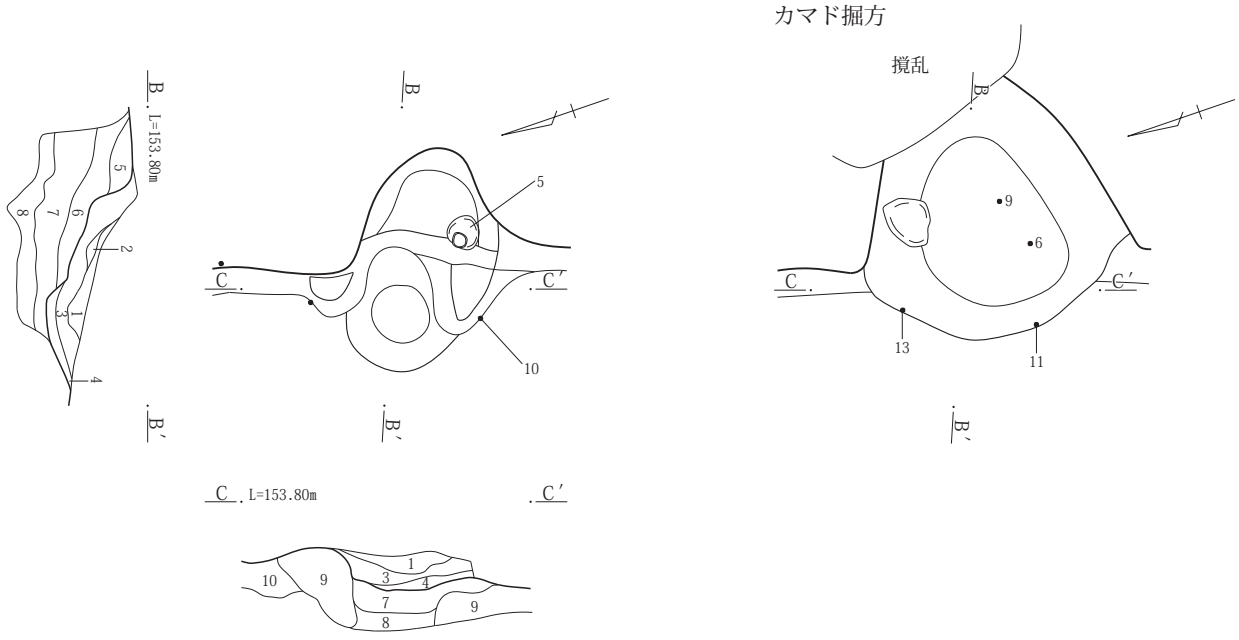

10号竪穴建物カマドＢ－Ｂ′・Ｃ－Ｃ′

１．にぶい黄褐色土10YR4/3　As-C、ローム粗粒、焼土粗粒をやや多量含む。締まりやや強い。
２．暗褐色土10YR3/3　灰をやや多量含む。締まりやや弱い。
３．暗褐色土10YR3/3　ローム粗～粒、灰を少量、焼土粗粒～粒をやや多量含む。締まりやや弱い。
４．黒褐色土10YR3/1　灰を多量、ローム粒、焼土粒を少量含む。締まりやや強い。
５．にぶい黄褐色土10YR5/3　ローム粗塊～小塊を多量、焼土粗粒をやや多量含む。締まり強い。
６．暗褐色土10YR3/3　ローム粒を少量、焼土粗粒、灰をやや多量含む。締まりやや弱い。
７．にぶい赤褐色土5YR5/3　ローム粒を少量、焼土小塊～粗粒、灰をやや多量含む。締まりやや弱い。
８．暗褐色土10YR3/3　ローム粒を少量、焼土粗粒、灰をやや多量含む。締まりやや弱い。
９．にぶい黄褐色土10YR5/3　ローム塊～小塊を多量、焼土小塊～粒をやや多量含む。締まり非常に強い。
10．暗褐色土10YR3/3　ローム粒、焼土粒を微量含む。

0　1：30　1m

第683図　10号竪穴建物カマド



第684図　10号竪穴建物出土遺物（１）

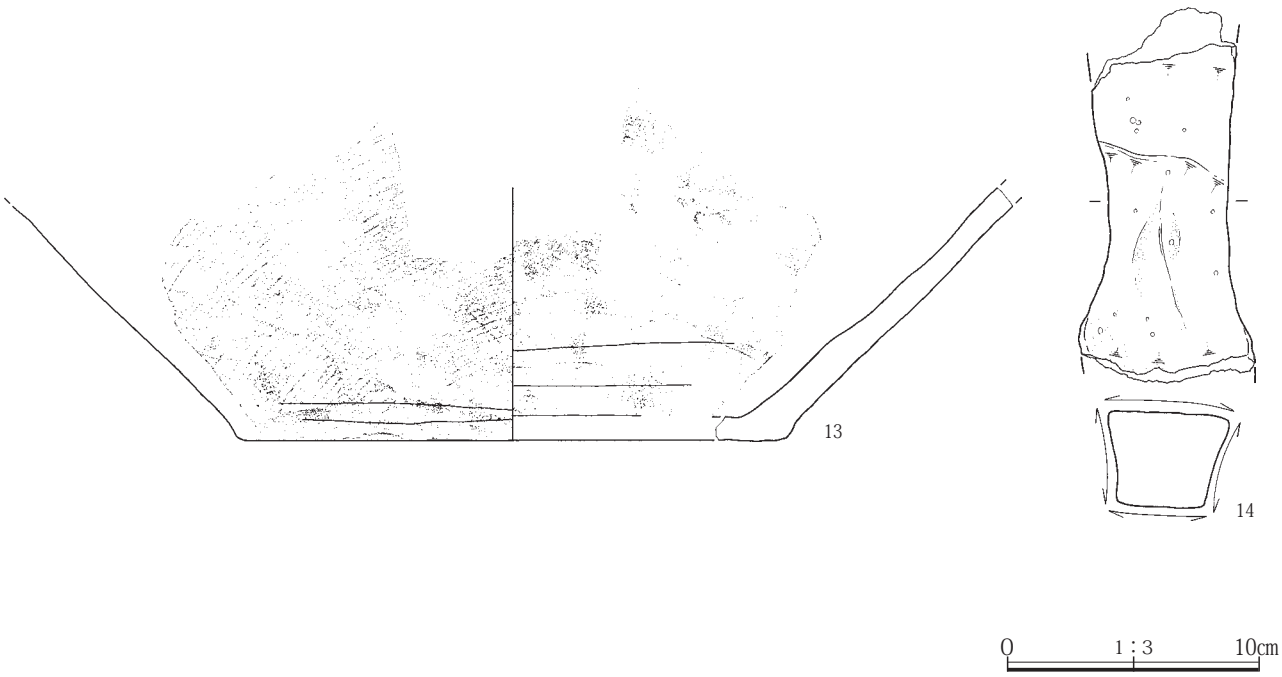

第685図　10号竪穴建物出土遺物（２）

るとは考えられない。

出土遺物　須恵器椀（５）は、カマド上に逆位で置かれていたものである。土師器甕は少なくとも４個体（９～12）が確認されており、このうち９～11はカマド内から出土したものである。なお、ここに掲載した遺物以外に、土師器の杯・椀類破片12点（60ｇ）、甕・壺類破片186点（1,306ｇ）、須恵器の杯・椀類破片116点（1,120ｇ）、甕・壺類破片１点（86ｇ）が出土している。

所見　出土遺物から９世紀第３四半期の竪穴建物であると考えられる。

11号竪穴建物（第686～688図、PL.277・278・434）

位置　Ｘ＝41,449～41,453、Ｙ＝－80,138～－80,143（３区）

形状　調査範囲が限定的であることから、形状は不明である。

規模　長軸3.47m、短軸（3.17m）

面積　（8.620㎡）

残存壁高　0.28m

方位　Ｎ－102°－Ｅ

重複　９号竪穴建物と重複し、11号竪穴建物が新しい。

埋没土　少量のAs-C、微量のローム粒、焼土粒、炭化物粒を含む暗褐色土で埋没していた。

カマド　南東隅に位置する。残存長は1.30m、燃焼部幅は0.19mで、壁外に0.76m燃焼部・煙道が伸びる。しかし、遺物出土状況写真やカマド断面写真を見ると、カマドの袖とされたにぶい黄褐色土（８層）は竪穴部を広く覆っていることがわかる。このことから、８層はカマドの袖ではなく、竪穴部の埋没土を誤認している可能性が考えられる。さらに、カマド掘方断面写真を見ると、15層の上面を灰層が覆っていることから、この灰層の下面がカマド使用面である可能性が高いと考えられる。その場合、調査時に煙道とされた部分が燃焼部であり、燃焼部幅は0.35m前後と推測できる。袖石は検出されなかったが、カマド周辺には礫が散乱している状況が確認できた。これらはカマドの構築材の一部であると考えられる。また、支脚は本竪穴建物の廃絶時に抜き取られたと考えられるが、抜き取りを示す痕跡は確認できなかった。掘方調査では、焚口の下部が長軸0.87m、短軸0.66m、深さ0.27mの規模で掘り窪められていたことが確認できた。

柱穴　Ｐ１は南西隅に位置し、規模は長軸0.88m、短軸0.86m、深さ0.29m、形状は楕円形である。主に少量のAs-C、微量のローム粒、焼土粒を含む暗褐色土などで埋没していた。

貯蔵穴　検出されなかった。ただし、Ｐ１が貯蔵穴である可能性が考えられる。

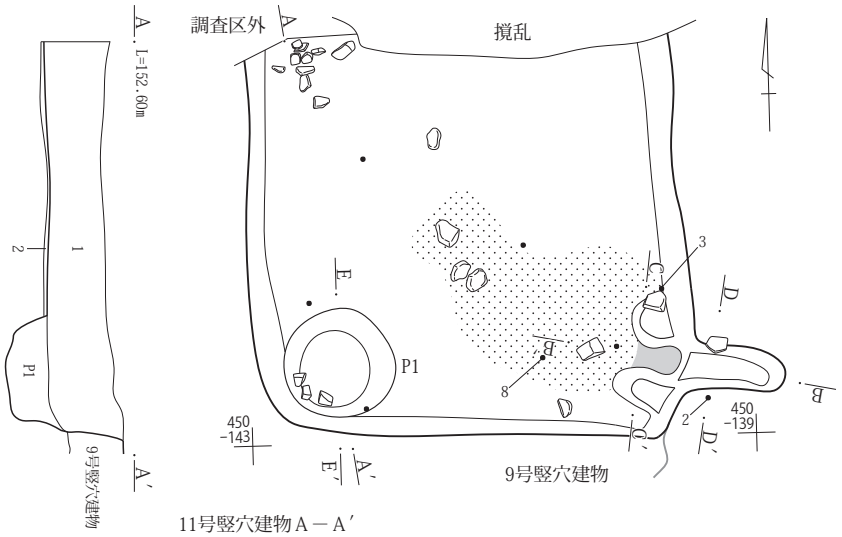

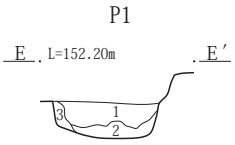

11号竪穴建物Ｐ１Ｅ－Ｅ′

1．暗褐色土10YR3/3　As-Cを少量、ローム粒、焼土粒を微量含む。粘性やや強い。締まりやや弱い。

2．黒褐色土10YR2/2　ローム粒を少量、焼土粒を微量含む。粘性、締まりやや強い。

3．褐色土10YR4/4　ローム粒を多量含む。

11号竪穴建物Ａ－Ａ′

1．暗褐色土10YR3/3　As-Cを少量、ローム粒、焼土粒、炭化物粒を微量含む。

2．灰黄褐色土10YR4/2　As-C、焼土粒を微量、ローム小塊～粒を少量含む。締まり強い。

0　1：60　2m

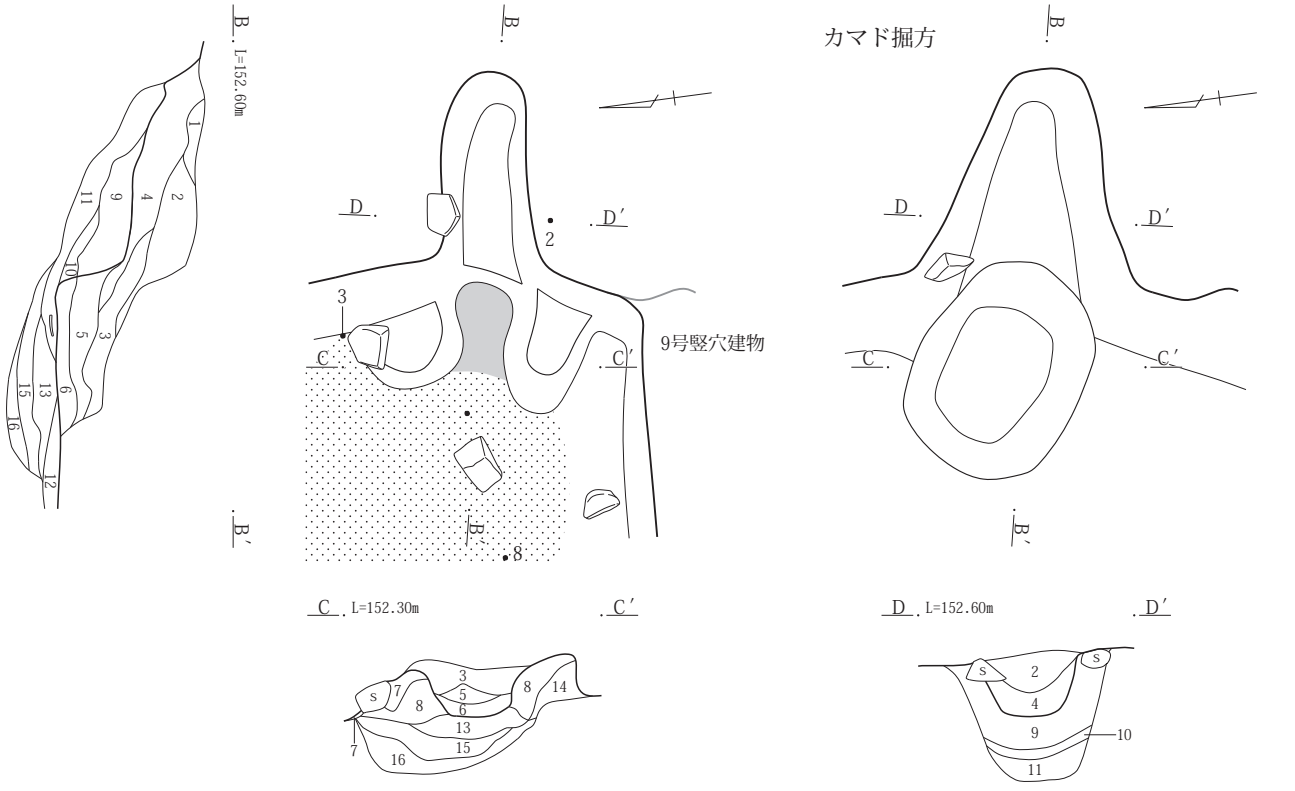

11号竪穴建物カマドＢ－Ｂ′～Ｄ－Ｄ′

1．灰黄褐色土10YR4/2　As-C、ローム粒、焼土粒を少量含む。締まり強い。

2．暗褐色土10YR3/3　As-C、ローム小塊を少量、焼土粒、炭化物粒を微量含む。締まりやや強い。

3．灰黄褐色土10YR4/2　As-C、ローム粒、焼土粒を微量含む。

4．にぶい赤褐色土5YR4/3　As-C、ローム粒を微量、焼土小塊～粗粒、灰をやや多量含む。

5．にぶい黄褐色土10YR4/3　ローム塊～粒をやや多量、焼土粒を微量含む。締まり強い。

6．黒褐色土10YR3/1　ローム粒、焼土粒を少量、灰をやや多量含む。締まりやや強い。

7．灰褐色土5YR4/2　ローム粒、焼土粒を少量含む。締まりやや弱い。

8．にぶい黄褐色土10YR5/4　ローム塊を主体とし、灰褐色土粒、焼土粒を少量含む。締まり強い。

9．にぶい黄褐色土10YR4/3　ローム粒、焼土粒、灰を少量含む。締まり強い。

10．黒褐色土7.5YR3/2　ローム粒を少量、焼土粒、灰をやや多量含む。締まりやや強い。

11．黒褐色土7.5YR3/1　ローム粒、焼土粒を少量、灰を多量含む。締まりやや弱い。

12．にぶい黄褐色土10YR4/3　ローム小塊～粗粒をやや多量、焼土粒、炭化物粒を微量含む。締まり非常に強い。

13．灰黄褐色土7.5YR5/2　焼土塊～粒を多量、灰をやや多量含む。締まりやや弱い。

14．にぶい橙色土7.5YR6/4　焼土塊～小塊、焼土粒、灰を多量含む。締まりやや弱い。

15．暗褐色土10YR3/3　ローム粒、焼土粒を微量含む。締まり強い。

16．黒褐色土10YR3/2　焼土粒を少量、灰をやや多量含む。

0　1：30　1m

第686図　11号竪穴建物・カマド

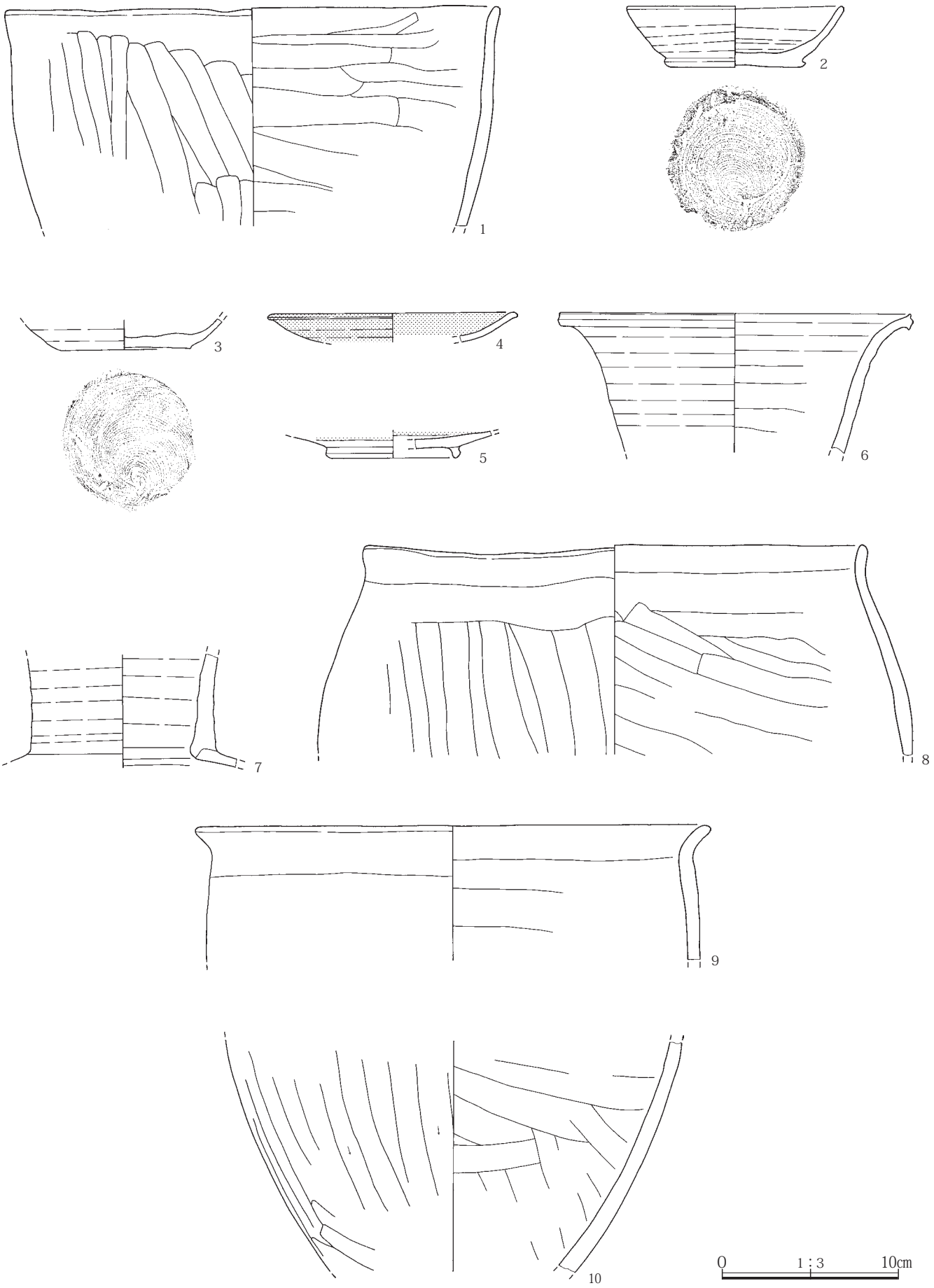

第687図　11号竪穴建物出土遺物（１）

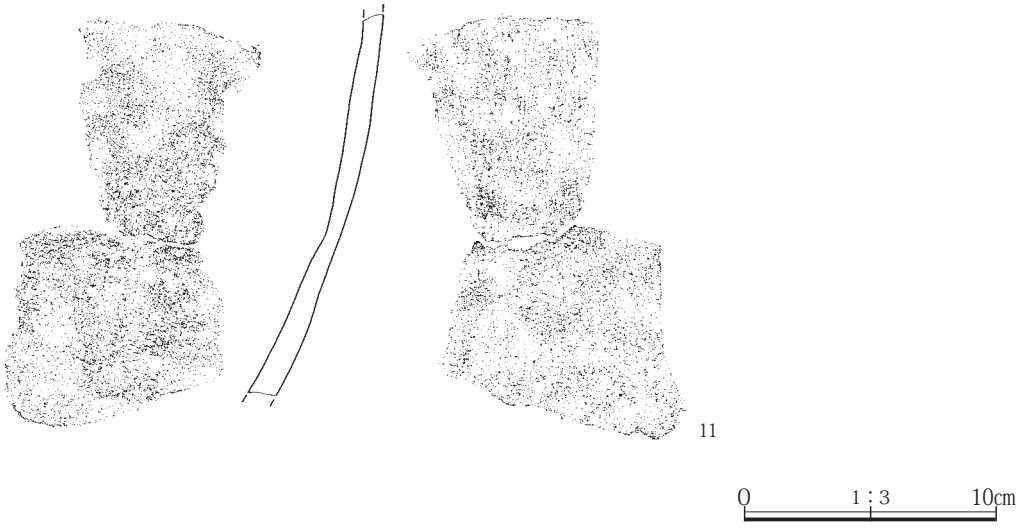

第688図　11号竪穴建物出土遺物（２）

壁際溝　検出されなかった。

床面　床面はほぼ平坦で、全体的に硬化していた。特にカマド前から中央付近にかけて、非常に硬化していた。

掘方　掘方に関しては断面の情報のみであるが、カマドの下部を除いて非常に浅く、床面からの深さは概ね0.02～0.04mであった。床面は微量のAs-C、焼土粒、少量のローム小塊～粒を含む灰褐色土で、きわめて薄く貼床されていた。

床下土坑　検出されなかった。

出土遺物　土師器鉢（１）、須恵器杯（２）、須恵器椀（３）、須恵器甕（６）、須恵器壺（７）、土師器甕（８・９・11）など、本竪穴建物の遺物の多くはカマド内やその周辺から出土したものである。なお、ここに掲載した遺物以外に、土師器の杯・椀類破片12点（96ｇ）、甕・壺類破片222点（1,856ｇ）、須恵器の杯・椀類破片201点（636ｇ）、甕・壺類破片109点（1,651ｇ）が出土している。

所見　出土遺物から10世紀後半の竪穴建物であると考えられる。

12号竪穴建物（第689・690図、PL.278・279・434）

位置　Ｘ＝41,445～41,448、Ｙ＝－80,150～－80,153（３区）

形状　長方形

規模　長軸3.27m、短軸2.44m

面積　（5.419㎡）

残存壁高　0.55m

方位　Ｎ－80°－Ｅ

重複　11号土坑と重複し、12号竪穴建物が古い。

埋没土　主にやや多量のAs-C、少量のローム粒、焼土粒、炭化物粒を含む暗褐色土で埋没していた。

カマド　東壁のほぼ中央に位置する。残存長は0.52m、燃焼部幅は0.35mで、壁外に0.41m燃焼部・煙道が伸びる。カマド掘方断面写真を見ると、掘方とされた７層の下部に灰が堆積している状況が確認できる。このような状況から、７層は崩落した天井で、灰層の下面がカマド使用面である可能性が高い。向かって左側手前の礫は袖石の可能性が考えられ、長さ0.15m、幅0.14m、厚さ0.08mであった。この礫以外にもカマド周辺には多数の礫が散乱している状況が確認できたが、これらもカマドの構築材の一部であると考えられる。また、支脚は本竪穴建物の廃絶時に抜き取られたと考えられるが、抜き取りを示す痕跡は確認できなかった。

柱穴　検出されなかった。

貯蔵穴　検出されなかった。

壁際溝　西壁の一部で、幅0.28～0.40m、深さ0.01～0.03mの壁際溝を検出した。微量のローム粒、焼土粒、炭化物粒を含む暗褐色土で埋没していたが、竪穴部の埋没土と区別がつかなかったことから、使用時には埋められずに溝状になっていた可能性が考えられる。

床面　床面はほぼ平坦であるが、南から北に向かって緩

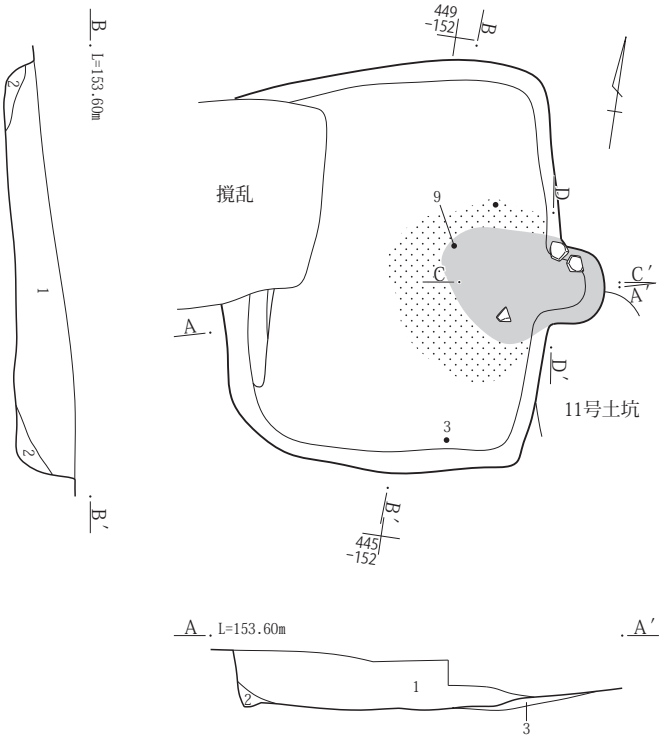

12号竪穴建物Ａ－Ａ′・Ｂ－Ｂ′

１．暗褐色土10YR3/3　As-Cをやや多量、ローム粒、焼土粒、炭化物粒を少量含む。締まりやや強い。
２．暗褐色土10YR3/3　As-C、ローム粒、焼土粒、炭化物粒を微量含む。締まりやや強い。
３．褐色土7.5YR4/4　ローム小塊～粒を多量、焼土粒を少量含む。締まり強い。

0　1：60　2m

カマド掘方

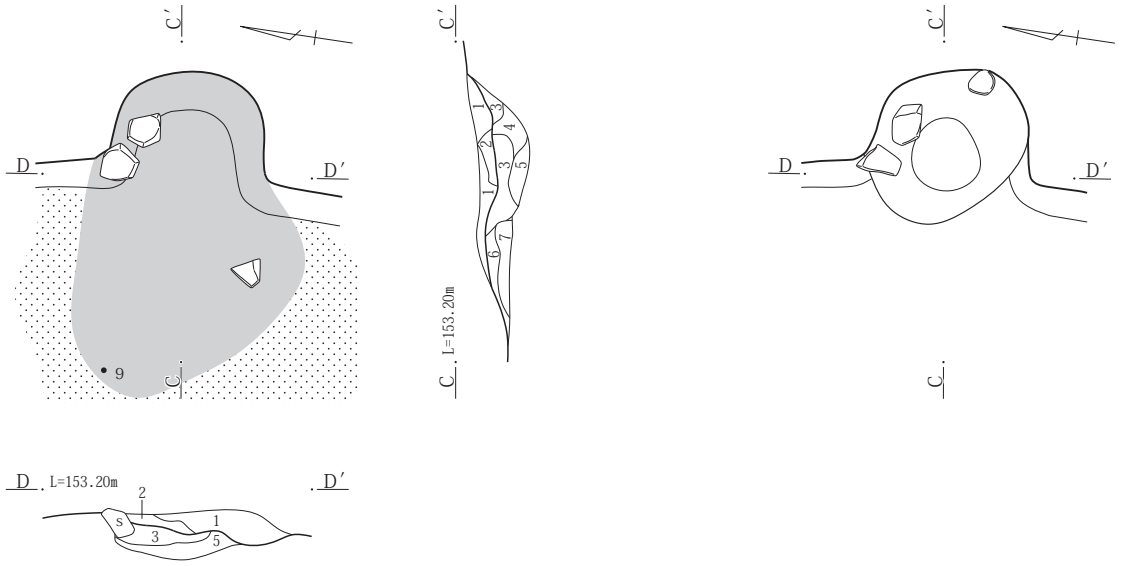

12号竪穴建物カマドＣ－Ｃ′・Ｄ－Ｄ′

１．暗褐色土10YR3/3　As-Cをやや多量、ローム粒、焼土粒、炭化物粒を少量含む。締まりやや弱い。
２．にぶい赤褐色土5YR4/3　焼土小塊～粗粒、灰をやや多量含む。
３．にぶい赤褐色土5YR4/3　ローム小塊、焼土小塊～粗粒、灰をやや多量含む。
４．褐色土7.5YR4/4　ローム小塊～粒、焼土粒、灰をやや多量含む。
５．褐色土10YR4/4　ローム粒、焼土粒、灰をやや多量含む。
６．褐色土7.5YR4/4　ローム小塊～粒、焼土粗粒～細粒を多量、灰を少量含む。締まりやや強い。
７．にぶい黄褐色土10YR5/4　ローム塊を主体とし、焼土粒、灰をやや多量含む。締まり強い。

0　1：30　1m

第689図　12号竪穴建物・カマド

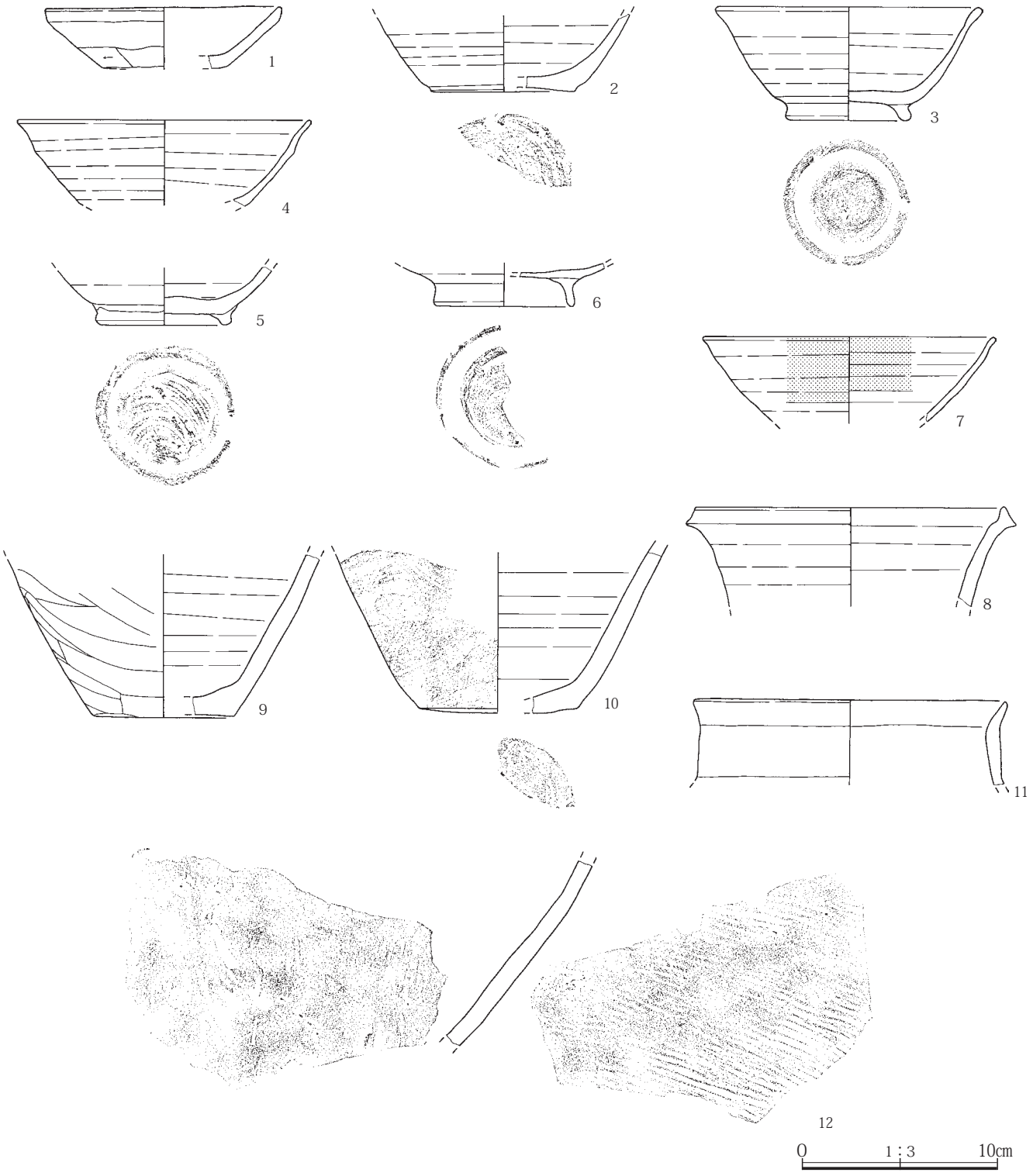

第690図　12号竪穴建物出土遺物

やかに下っている。南壁際と北壁際の高低差は最大で0.11mであった。

掘方　カマドの下部を除いて掘方は存在しなかった。

床下土坑　検出されなかった。

出土遺物　中央付近の床面から出土した須恵器壺（９）を除いて、すべての遺物が埋没土中から出土したものである。なお、ここに掲載した遺物以外に、土師器の甕・壺類破片145点（1,470ｇ）、須恵器の杯・椀類破片148点（1,210ｇ）、甕・壺類破片７点（329ｇ）、剝片１点（15.6ｇ）が出土している。

所見　出土遺物から10世紀第１四半期の竪穴建物であると考えられる。

２．竪穴状遺構

１号竪穴状遺構(第691図、PL.280)

位置　X＝41,435～41,437、Y＝－80,149～－80,152（２区）

形状　調査範囲が限定的であることから、形状は不明である。

規模　長軸(3.45m)、短軸(2.18m)

面積　(3.241㎡)

残存壁高　0.91m

方位　N－73°－W

重複　なし

埋没土　上層は少量のAs-C、ローム粒、微量の焼土粒、炭化物粒を含む黒褐色土で埋没していた。下層は微量のAs-C、焼土粒、炭化物粒、少量のローム粗粒を含む黒褐色土や、ローム塊を主体とする明褐色土などで埋没していた。人為的な埋没と考えられる。

出土遺物　埋没土中層から出土した土師器杯(１・２)を掲載した。なお、ここに掲載した遺物以外に、土師器の杯･椀類破片14点(98ｇ)、須恵器の杯･椀類破片６点(119ｇ)、甕・壺類破片１点(35ｇ)が出土している。

所見　底面が平坦でないことや、人為的に埋め戻された埋没土の状況から、粘土採掘が行われた可能性が考えられる。また、壁面から検出された２基のピットは、本遺構の上屋を支えるための柱の痕跡であると考えられる。このような状況から、上屋構造をもつ竪穴建物の廃絶後に、その床面を掘り込んで粘土採取が行われたのではな

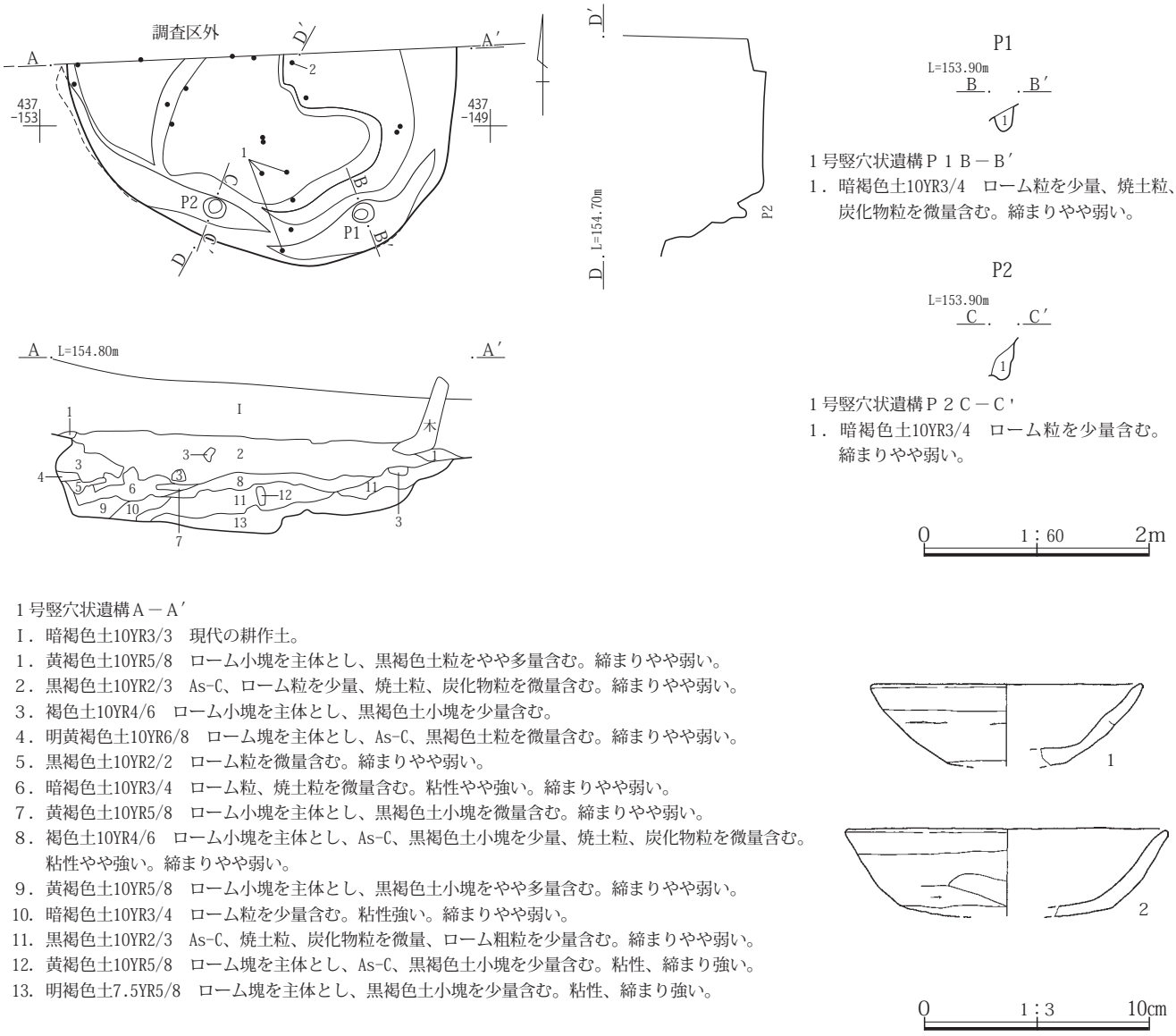

１号竪穴状遺構Ａ－Ａ′
Ⅰ．暗褐色土10YR3/3　現代の耕作土。
１．黄褐色土10YR5/8　ローム小塊を主体とし、黒褐色土粒をやや多量含む。締まりやや弱い。
２．黒褐色土10YR2/3　As-C、ローム粒を少量、焼土粒、炭化物粒を微量含む。締まりやや弱い。
３．褐色土10YR4/6　ローム小塊を主体とし、黒褐色土小塊を少量含む。
４．明黄褐色土10YR6/8　ローム塊を主体とし、As-C、黒褐色土粒を微量含む。締まりやや弱い。
５．黒褐色土10YR2/2　ローム粒を微量含む。締まりやや弱い。
６．暗褐色土10YR3/4　ローム粒、焼土粒を微量含む。粘性やや強い。締まりやや弱い。
７．黄褐色土10YR5/8　ローム小塊を主体とし、黒褐色土小塊を微量含む。締まりやや弱い。
８．褐色土10YR4/6　ローム小塊を主体とし、As-C、黒褐色土小塊を少量、焼土粒、炭化物粒を微量含む。粘性やや強い。締まりやや弱い。
９．黄褐色土10YR5/8　ローム小塊を主体とし、黒褐色土小塊をやや多量含む。締まりやや弱い。
10．暗褐色土10YR3/4　ローム粒を少量含む。粘性強い。締まりやや弱い。
11．黒褐色土10YR2/3　As-C、焼土粒、炭化物粒を微量、ローム粗粒を少量含む。締まりやや弱い。
12．黄褐色土10YR5/8　ローム塊を主体とし、As-C、黒褐色土小塊を少量含む。粘性、締まり強い。
13．明褐色土7.5YR5/8　ローム塊を主体とし、黒褐色土小塊を少量含む。粘性、締まり強い。

P1
１号竪穴状遺構Ｐ１Ｂ－Ｂ′
１．暗褐色土10YR3/4　ローム粒を少量、焼土粒、炭化物粒を微量含む。締まりやや弱い。

P2
１号竪穴状遺構Ｐ２Ｃ－Ｃ'
１．暗褐色土10YR3/4　ローム粒を少量含む。締まりやや弱い。

第691図　１号竪穴状遺構と出土遺物

いかと推測できるが、遺構の北半が調査区外であったことから確証を得るには至らなかった。出土遺物から９世紀前半の竪穴状遺構であると考えられる。

３．焼土

１号焼土(第692・693図、PL.280・281・434)

位置　X＝41,445～41,450、Y＝－80,134～－80,139（３区）

規模　調査長5.39m、幅4.97m

残存深度　0.23m

主軸方位　N－80°－W・N－80°－E

重複　なし

埋没土　少量のAs-C、ローム粒、多量の焼土小塊～粒を含むにぶい赤褐色土や、少量のAs-C、微量の焼土粒を含む暗褐色土などで埋没していた。

出土遺物　須恵器皿(１・２)、須恵器杯(３～６)、須恵器椀(７・８)、凸帯付四耳壺(９)、土師器甕(10～12)、平瓦(13・14)を掲載した。なお、ここに掲載した遺物以外に、土師器の杯・椀類破片２点(35ｇ)、甕・壺類破片238点(1,650ｇ)、須恵器の杯・椀類破片69点1（850ｇ)、

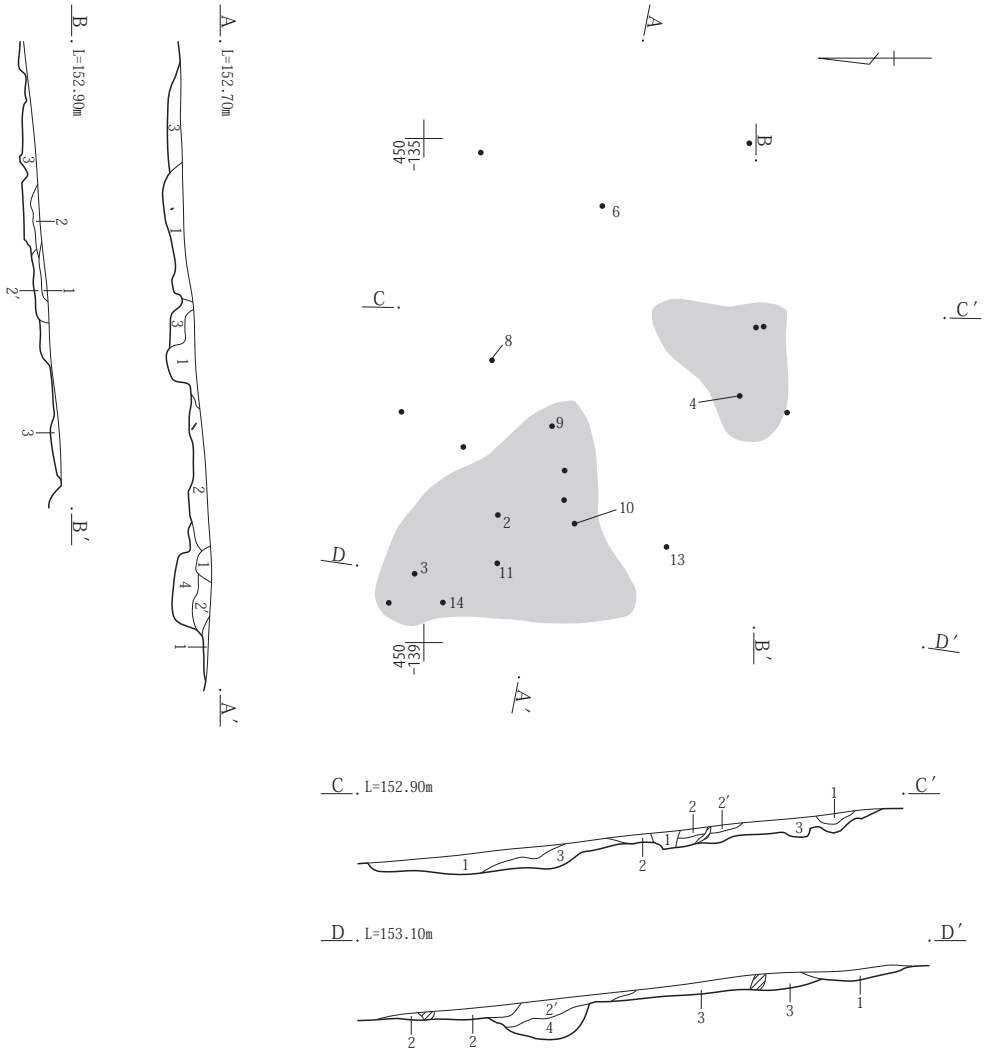

１号焼土Ａ－Ａ′～Ｄ－Ｄ'
１．灰黄褐色土10YR4/2　As-C、焼土粒を少量含む。締まりやや弱い。
２．にぶい赤褐色土2.5YR4/3　As-C、ローム粒を少量、焼土小塊～粒を多量含む。締まりやや強い。
２′.にぶい赤褐色土2.5YR4/3　２層土より焼土小塊～粒がやや少ない。
３．暗褐色土10YR3/３　As-Cを少量、焼土粒を微量含む。
４．灰黄褐色土10YR4/2　As-C、ローム粒、焼土粒を微量含む。粘性、締まりやや強い。

0　1：60　2m

第692図　１号焼土



第693図　１号焼土出土遺物

甕・壺類破片30点(2,123ｇ)が出土している。

所見　焼土塊が集中していた２か所を中心として、土器片や焼土粒などが分布していた約5.0m四方の範囲を大きく捉えたものである。この付近は撹乱が激しく遺構の正確な形状を明らかにすることはできなかったが、掘り込みの浅い２～３棟の竪穴建物が重複していた可能性が考えられる。出土遺物が９世紀第３四半期に限定されることから、カマドは竪穴建物の東壁に設置されていたと考えられる。しかし、貼床と思われる土層(３・４層)は、焼土塊の集中範囲より東側でも確認されており、このことから竪穴建物がさらに東にも存在していた可能性が考えられる。

４．溝

１号溝(第694図、PL.281)

位置　X＝41,431～41,438、Y＝－80,120～－80,138(２区)

規模　調査長(18.25m)、幅0.40～0.92m

残存深度　0.07～0.29m

走向　N－75°－E、N－50°－E

重複　３号・４号・７号竪穴建物と重複し、いずれも１号溝が新しい。また、１号畑と重複し、１号溝が古い。

埋没土　埋没土は不明である。

出土遺物　ここに掲載した遺物はないが、土師器の甕・壺類破片９点(25ｇ)、須恵器の杯・椀類破片１点(９ｇ)が出土している。

所見　土層に関する注記がないことから断定はできないが､土層断面写真を見る限り流水の痕跡は認められない。また、全景写真を見ると底面がやや硬化しているようにも見える。このような状況から､本溝は等高線に直交し、緩やかな弧を描くように斜面を下る道であった可能性が考えられる。西端部は１号畑と重複し、さらに西側は後世の削平を受けていたことから検出できなかった。遺構の重複関係から９世紀以降に開削され、天仁元(1108)年までは継続しなかったと考えられる。

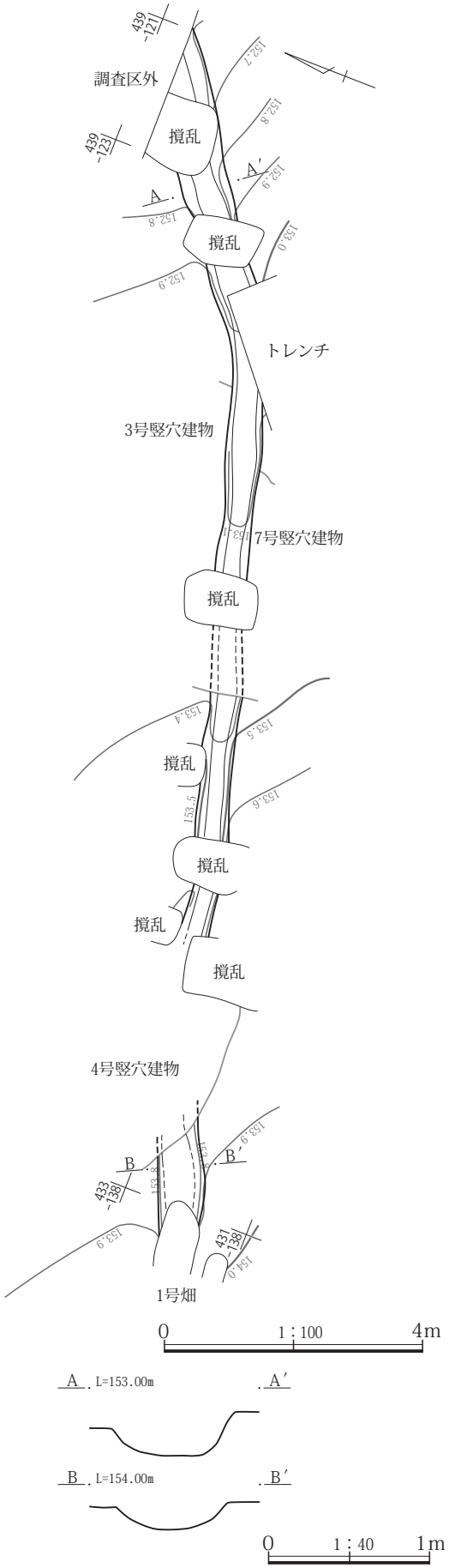

第694図　１号溝

２号溝(第695図、PL.281)

位置　X＝41,450～41,454、Y＝－80,135～－80,138（３区）

規模　調査長4.24m、幅0.25～0.59m

残存深度　0.04～0.21m

走向　N－34°－W

重複　なし

埋没土　少量のAs-C、ローム小塊～粒、微量の焼土粒、炭化物粒を含む灰黄褐色土で埋没していた。

出土遺物　ここに掲載した遺物はないが、土師器の甕・壺類破片13点(74ｇ)、須恵器の杯・椀類破片11点(88ｇ)が出土している。

所見　流水の痕跡や硬化面が認められないことから、区画溝であると考えられるが、調査範囲が限られていたことから詳細については不明である。

５．畑

１号畑(第696図、PL.281)

位置　X＝41,429～41,432、Y＝－80,137～－80,146（２区）

規模　畝間溝の調査長は7.01～8.21㎜、幅は0.30～0.60m、深さは0.01～0.19mであった。

走向　N－82°－E

重複　１号溝と重複し、１号畑が新しい。

耕作面の状況　後世の削平により不明である。

耕作土　耕作土は不明である。

埋没土　畝間溝は微量のAs-C、少量のローム粗粒～細粒を含む暗褐色土で埋没していた。

出土遺物　なし

所見　平行する４条の畝間溝によって確認されたが、溝の埋没土中にAs-Bを含まないことから、天仁元(1108)年以前の耕作痕である可能性が高いと考えられる。

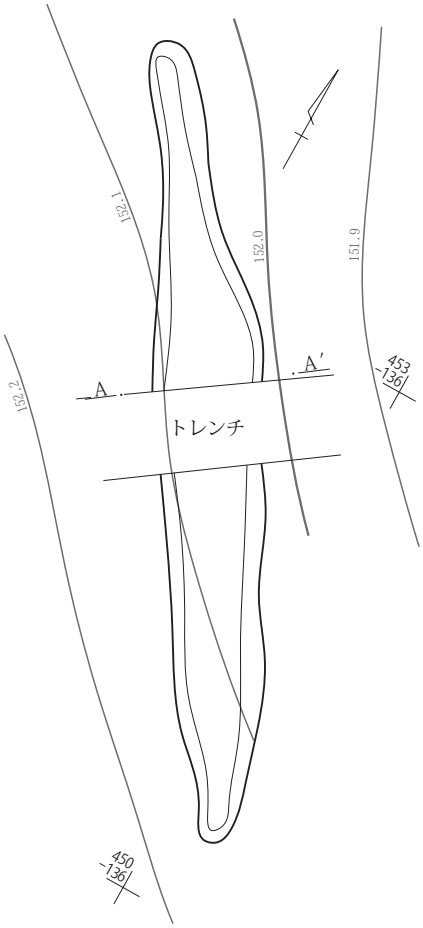

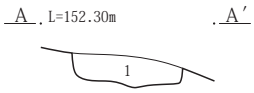

２号溝Ａ－Ａ′

１．灰黄褐色土10YR4/2　As-C、ローム小塊～粒を少量、焼土粒、炭化物粒を微量含む。締まりやや強い。

0　1：40　1m

第695図　２号溝

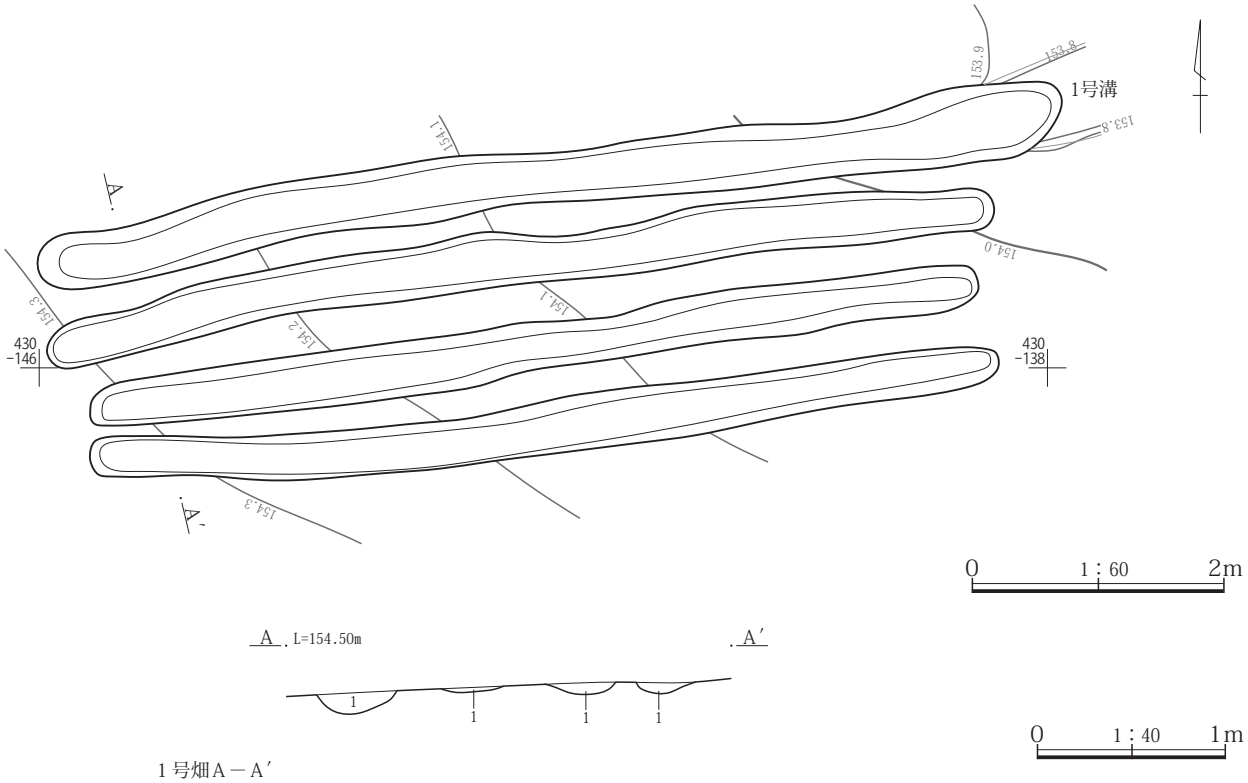

1号畑Ａ－Ａ′
1．暗褐色土10YR3/4　As-Cを微量、ローム粗粒～細粒を少量含む。締まりやや強い。

第696図　1号畑

6．土坑

1号土坑(第697図、PL.282)

位置　X＝41,434～41,435、Y＝－80,123～－80,124（2区）

形状　東半を撹乱によって壊されていたことから、形状は不明である。

規模　長軸0.84m、短軸(0.83m)

残存深度　0.66m

主軸方位　N－9°－W

重複　なし

埋没土　上層は微量のAs-C、焼土粒、少量のローム粒を含む黒褐色土や、やや多量のローム小塊～粒を含む暗褐色土などで埋没していた。下層は多量のローム小塊～粒を含む褐色土で埋没していた。人為的な埋没と考えられる。

出土遺物　なし

所見　埋没土中にAs-Bを含まないことから天仁元(1108)年以前の遺構であると考えられる。

2号土坑(第697図、PL.282)

位置　X＝41,430～41,431、Y＝－80,128～－80,129（2区）

形状　楕円形

規模　長軸0.98m、短軸0.78m

残存深度　0.42m

主軸方位　N－80°－E

重複　なし

埋没土　主に微量のAs-C、やや多量のローム小塊～粒、暗褐色土小塊を含む褐色土で埋没していた。また、底部付近には、ローム粒を主体とし、微量の暗褐色土粒を含む黄褐色土が堆積していた。人為的な埋没と考えられる。

出土遺物　ここに掲載した遺物はないが、土師器の杯・椀類破片2点(4ｇ)が出土している。

所見　南半が北半に比べ最大で0.20m高くテラス状になっていることから、2基の土坑が重複している可能性が考えられる。しかし、土層断面の観察から、それを確認することはできなかった。埋没土中にAs-Bを含まないことから天仁元(1108)年以前の遺構であると考えられる。

３号土坑(第697図、PL.282)

位置　X＝41,430、Y＝－80,129～－80,130（２区）

形状　円形

規模　長軸0.85m、短軸0.81m

残存深度　0.24m

主軸方位　N－18°－W

重複　なし

埋没土　主に微量のAs-C、ローム粒、焼土粒、炭化物粒を含む暗褐色土で埋没していた。また、底部付近には、微量のAs-C、少量のローム粒、焼土粒、多量の炭化物塊～粗粒を含む黒褐色土が堆積していた。

出土遺物　ここに掲載した遺物はないが、土師器の甕・壺類破片８点(64ｇ)、須恵器の杯・椀類破片２点(20ｇ)が出土している。

所見　底部付近からは、長さ0.20～0.30mの炭化材が多量に出土した。全景写真を見ると、崩落した壁と思われる焼土塊も認められることから、多量の炭化材は別の場所から持ち込まれたものではなく、本土坑内で燃やされたものと考えられる。埋没土中のAs-Bは確認できなかったが、中世の火葬遺構である可能性が考えられる。

４号土坑(第697・698図、PL.282・435)

位置　X＝41,426～41,428、Y＝－80,134～－80,135（２区）

形状　楕円形

規模　長軸1.18m、短軸0.98m

残存深度　0.39m

主軸方位　N－22°－W

重複　なし

埋没土　少量のAs-C、ローム粒を含む暗褐色土や、少量のAs-C、炭化物粒、やや多量のローム粗粒～細粒を含む暗褐色土などで埋没していた。人為的な埋没と考えられる。

出土遺物　羽釜(４土-１)を掲載した。なお、ここに掲載した遺物以外に、土師器甕・壺類破片４点(92ｇ)、須恵器の甕・壺類破片２点(41ｇ)が出土している。

所見　東半が西半に比べ0.10mほど低くなっていることから、ピットが重複している可能性が考えられる。土層断面の観察から、本土坑より古いピットである可能性が考えられる。また、南端部には、長軸0.53m、短軸0.52m、深さ0.39mのピットが重複していたが、本土坑との関係は不明である。埋没土中にAs-Bを含まないことから天仁元(1108)年以前の遺構であると考えられる。

５号土坑(第697・698図、PL.282・435)

位置　X＝41,428、Y＝－80,138～－80,139（２区）

形状　楕円形

規模　長軸0.82m、短軸0.65m

残存深度　0.32m

主軸方位　N－82°－E

重複　なし

埋没土　主に少量のAs-C、やや多量のローム粗粒～細粒、微量の焼土粒、炭化物粒を含む暗褐色土で埋没していた。また、底部付近には、やや多量のローム小塊～粒、微量の焼土粒、炭化物粒を含む暗褐色土が堆積していた。人為的な埋没と考えられる。

出土遺物　須恵器椀(５土-１～３)を掲載した。なお、ここに掲載した遺物以外に、土師器の甕・壺類破片14点(106ｇ)、須恵器の杯・椀類破片６点(64ｇ)、甕・壺類破片１点(34ｇ)が出土している。

所見　南端部には、長軸0.43m、短軸0.37m、深さ0.32mのピットが重複していたが、本土坑との関係は不明である。埋没土中にAs-Bを含まないことから天仁元(1108)年以前の遺構であると考えられる。

６号土坑(第697・698図、PL.282)

位置　X＝41,428～41,429、Y＝－80,139～－80,140（２区）

形状　楕円形

規模　長軸0.76m、短軸0.64m

残存深度　0.11m

主軸方位　N－83°－E

重複　なし

埋没土　少量のAs-C、やや多量のローム小塊～粒、微量の焼土粒、炭化物粒を含む暗褐色土で埋没していた。人為的な埋没と考えられる。

出土遺物　須恵器椀(６土-１)を掲載した。なお、ここに掲載した遺物以外に、土師器の甕・壺類破片３点(14ｇ)、須恵器の杯・椀類破片２点(９ｇ)が出土している。

所見　埋没土中にAs-Bを含まないことから天仁元(1108)

年以前の遺構であると考えられる。

７号土坑(第697・698図、PL.282・435)

位置　X＝41,436～41,437、Y＝－80,147～－80,148（２区）

形状　楕円形

規模　長軸1.33m、短軸1.20m

残存深度　0.24m

主軸方位　N－90°

重複　なし

埋没土　主に少量のAs-C、微量のローム粒、焼土粒、炭化物粒を含む暗褐色土で埋没していた。

出土遺物　土錘(７土-１)を掲載した。なお、ここに掲載した遺物以外に、土師器の甕・壺類破片７点(38ｇ)、須恵器の甕・壺類破片６点(159ｇ)が出土している。

所見　埋没土中にAs-Bを含まないことから天仁元(1108)年以前の遺構であると考えられる。

８号土坑(第697図、PL.282)

位置　X＝41,435～41,438、Y＝－80,128～－80,129（２区）

形状　不整形

規模　長軸2.35m、短軸1.00m

残存深度　0.50m

主軸方位　N－５°－W

重複　３号・８号竪穴建物と重複し、８号土坑が新しい。また、６号竪穴建物と重複しているが、８号土坑は６号竪穴建物の床下土坑であると考えられる。

埋没土　主に多量のローム粗塊～小塊を含む褐色土で埋没していた。人為的な埋没と考えられる。

出土遺物　ここに掲載した遺物はないが、土師器の甕・壺類破片２点(39ｇ)が出土している。

所見　本土坑の埋没土は、６号竪穴建物の貼床と分層することができなかった。このことから、本土坑は６号竪穴建物の床下土坑であり、粘土を採取したあと貼床と一連の作業で埋められ、その上面がそのまま床面とされた可能性が考えられる。

９号土坑(第698図、PL.283)

位置　X＝41,447～41,448、Y＝－80,148～－80,149（３区）

形状　円形

規模　長軸1.11m、短軸1.10m

残存深度　0.18m

主軸方位　N－42°－W

重複　なし

埋没土　多量のAs-Bを含む暗灰黄色土で埋没していた。

出土遺物　なし

所見　埋没土中にAs-Bを含むことから天仁元(1108)年以降の遺構であると考えられる。

10号土坑(第698図、PL.283)

位置　X＝41,448～41,449、Y＝－80,154～－80,155（３区）

形状　隅丸方形

規模　長軸0.93m、短軸0.90m

残存深度　0.22m

主軸方位　N－44°－E

重複　なし

埋没土　少量のAs-C、微量の焼土粒、炭化物粒を含む暗褐色土で埋没していた。

出土遺物　ここに掲載した遺物はないが、土師器の甕・壺類破片５点(16ｇ)、須恵器の杯・椀類破片３点(24ｇ)が出土している。

所見　埋没土中にAs-Bを含まないことから天仁元(1108)年以前の遺構であると考えられる。

11号土坑(第698図、PL.283)

位置　X＝41,445～41,447、Y＝－80,150～－80,151（３区）

形状　長方形

規模　長軸1.58m、短軸0.88m

残存深度　0.36m

主軸方位　N－５°－W

重複　12号竪穴建物と重複し、11号土坑が新しい。

埋没土　主に少量のAs-C、微量の焼土粒、炭化物粒を含む灰黄褐色土で埋没していた。

出土遺物　ここに掲載した遺物はないが、土師器の杯・椀類破片22点(105ｇ)、須恵器の杯・椀類破片16点(169ｇ)が出土している。

１号土坑

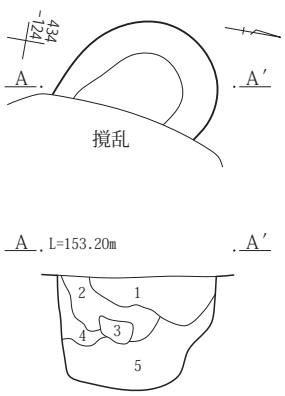

１号土坑Ａ－Ａ′
1．黒褐色土10YR2/3　As-C、焼土粒を微量、ローム粒を少量含む。締まりやや強い。
2．暗褐色土10YR3/4　ローム小塊～粒をやや多量含む。締まりやや弱い。
3．黄褐色土10YR5/8　ローム塊を主体とし、暗褐色土粒を少量含む。締まりやや強い。
4．黄褐色土10YR5/8　ローム塊を主体とし、暗褐色土粒をやや多量含む。締まりやや強い。
5．褐色土10YR4/4　ローム小塊～粒を多量含む。締まりやや弱い。

２号土坑

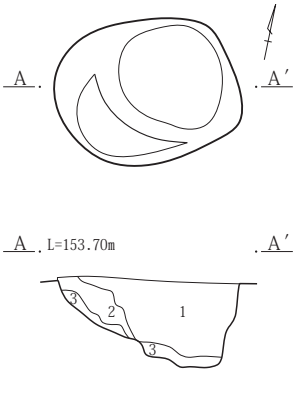

２号土坑Ａ－Ａ′
1．褐色土10YR4/6　As-Cを微量、ローム小塊～粒、暗褐色土小塊をやや多量含。締まりやや強い。
2．褐色土10YR4/6　As-Cを微量､ローム粒をやや多量含。締まりやや強い。
3．黄褐色土10YR5/6　ローム粒を主体とし、暗褐色土粒を微量含む。締まりやや強い。

３号土坑

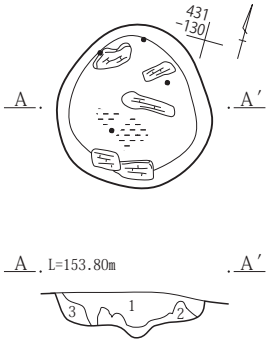

３号土坑Ａ－Ａ′
1．暗褐色土10YR3/3　As-C、ローム粒、焼土粒、炭化物粒を微量含む。締まりやや強い。
2．黒褐色土10YR2/3　As-Cを微量、ローム粒、焼土粒を少量、炭化物塊～粗粒を多量含む。締まりやや弱い。
3．暗褐色土10YR3/4　As-Cを微量、ローム小塊～粒を少量含む。締まりやや弱い。

４号土坑

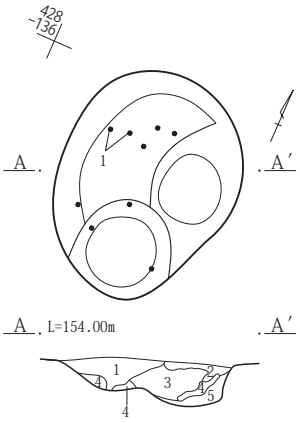

４号土坑Ａ－Ａ′
1．暗褐色土10YR3/3　As-C、ローム粒を少量含む。締まりやや強い。
2．明黄褐色土10YR6/8　ローム小塊を主体とし、暗褐色土粒、炭化物粒を微量含む。締まりやや強い。
3．暗褐色土10YR3/3　As-C、炭化物粒を少量、ローム粗粒～細粒をやや多量含む。締まりやや強い。
4．褐色土10YR4/6　ローム粒、焼土粒、炭化物粒を微量含む。粘性、締まりやや強い。
5．暗褐色土10YR3/4　As-C、焼土粒を微量、ローム小塊～粒をやや多量含む。締まりやや弱い。

５号土坑

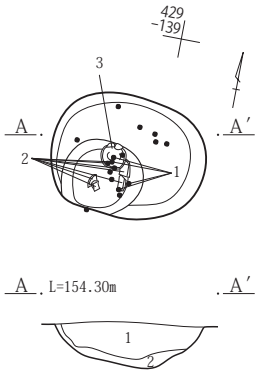

５号土坑Ａ－Ａ′
1．暗褐色土10YR3/3　As-Cを少量、ローム粗粒～細粒をやや多量、焼土粒、炭化物粒を微量含む。締まりやや強い。
2．暗褐色土10YR3/3　ローム小塊～粒をやや多量、焼土粒、炭化物粒を微量含む。締まりやや強い。

６号土坑

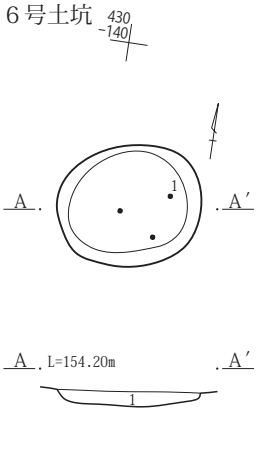

６号土坑Ａ－Ａ′
1．暗褐色土10YR3/3　As-Cを少量、ローム小塊～粒をやや多量、焼土粒、炭化物粒を微量含む。締まりやや強い。

７号土坑

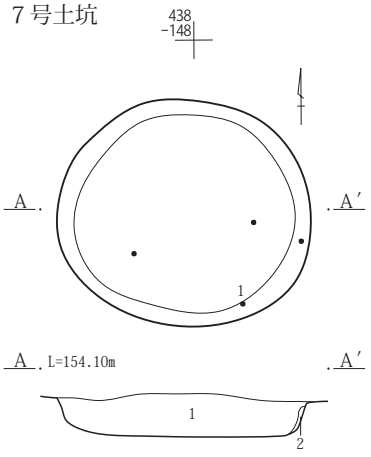

７号土坑Ａ－Ａ′
1．暗褐色土10YR3/3　As-Cを少量、ローム粒、焼土粒、炭化物粒を微量含む。締まりやや強い。
2．暗褐色土10YR3/3　ローム粗粒～細粒をやや多量含む。締まりやや弱い。

８号土坑

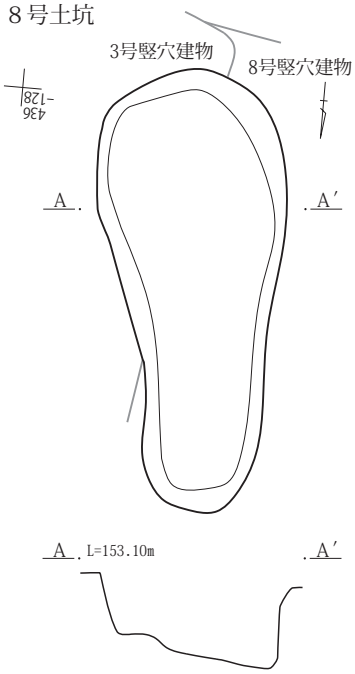

0　1：40　1m

第697図　１号～８号土坑

9号土坑

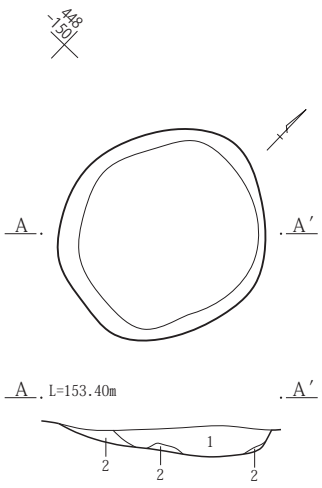

10号土坑

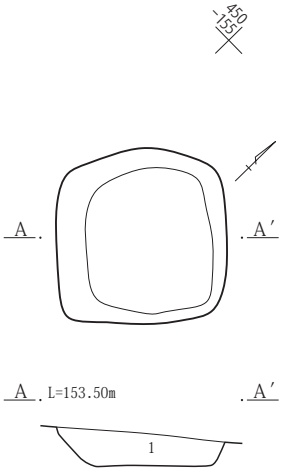

11号土坑

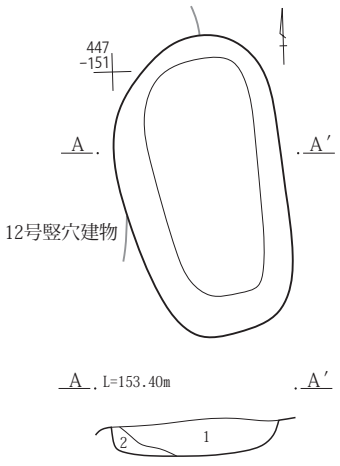

9号土坑Ａ－Ａ′

1．暗灰黄色土2Y4/2　As-Bを多量含む。粘性弱い。

2．暗灰黄色土2Y4/2　As-Bを多量含む。粘性弱い。

10号土坑Ａ－Ａ′

1．暗褐色土10YR3/3　As-Cを少量、焼土粒、炭化物粒を微量含む。締まりやや強い。

11号土坑Ａ－Ａ′

1．灰黄褐色土10YR4/2　As-Cを少量、焼土粒、炭化物粒を微量含む。粘性、締まりやや弱い。

2．灰黄褐色土10YR4/2　As-Cを少量、ローム粒、焼土粒、炭化物粒を微量含む。粘性、締まりやや弱い。

0　1：40　1m

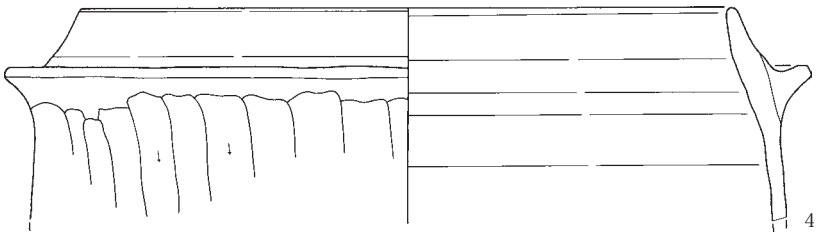

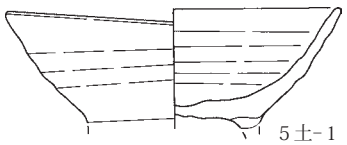

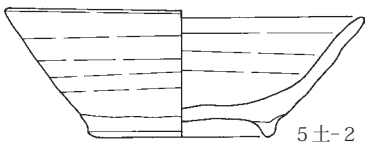

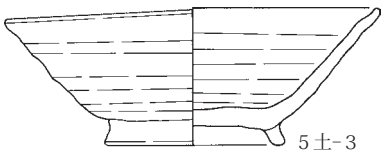



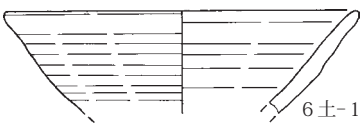

0　1：2　4cm

0　1：3　10cm

第698図　９号～11号土坑と４号～７号土坑出土遺物

所見　埋没土中にAs-Bを含まないことから天仁元(1108)年以前の遺構であると考えられる。

７．ピット(第699図、PL.283)

本郷鴫上遺跡の調査では５基のピットを検出したが、そのうちの２基が２区、３基が３区からの検出であった。これらのピットについては、いずれも建物を構成するものであるとは認定できなかった。１号～３号ピットは、As-C、ローム粒を含む黒褐色土や暗褐色土で埋没しており、As-Bを含まないことから天仁元(1108)年以前の遺構であると考えられる。４号・５号ピットは、As-Bを含む灰黄褐色土やにぶい黄褐色土で埋没していることから、天仁元(1108)年以降の遺構であると考えられる。形状はいずれも楕円形であった。

ここに掲載した遺物はないが、３号ピットから土師器の甕･壺類破片１点(２ｇ)、４号ピットから土師器の杯･椀類破片１点(２ｇ)、須恵器の杯・椀類破片１点(24ｇ)が出土している。

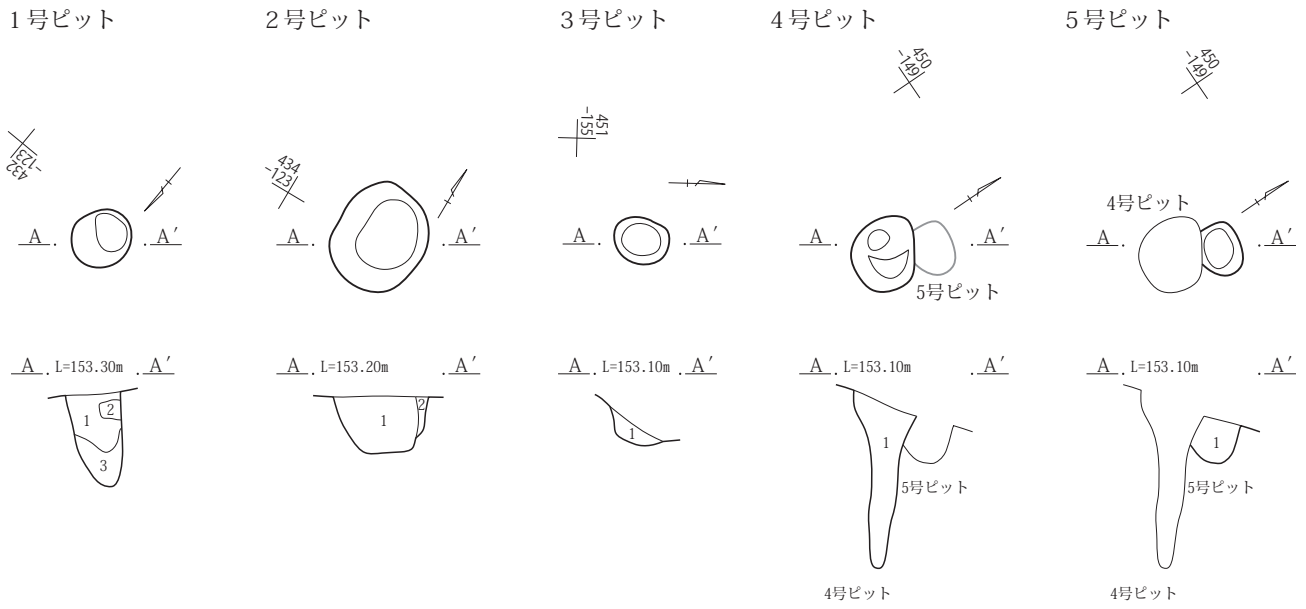

１号ピットＡ－Ａ′
１．黒褐色土10YR2/3　As-C、ローム粒、焼土粒を微量含む。締まりやや弱い。
２．暗褐色土10YR3/３　ローム小塊～粒を多量、焼土粒、炭化物粒を微量含む。粘性、締まりやや弱い。
３．暗褐色土10YR3/4　ローム粒を多量、焼土粒、炭化物粒を微量含む。粘性、締まりやや弱い。

２号ピットＡ－Ａ′
１．暗褐色土10YR3/4　As-C、ローム粒、焼土粒を微量含む。締まりやや弱い。
２．明黄褐色土10YR6/8　ローム塊を主体とし、黒褐色土粒を少量含む。締まりやや弱い。

３号ピットＡ－Ａ′
１．黒褐色土10YR3/2　As-C､炭化物粒を少量含む。粘性やや強い。締まりやや弱い。

４号ピットＡ－Ａ′
１．灰黄褐色土10YR4/2　As-Bを少量、焼土粒、炭化物粒を微量含む。粘性、締まりやや弱い。

５号ピットＡ－Ａ′
１．にぶい黄褐色土10YR4/3　As-B、ローム粒を少量、焼土粒、炭化物粒を微量含む。粘性、締まりやや弱い。

0　1：40　1m

第699図　１号～５号ピット

８．遺構外出土遺物（第700図、PL.435）

本郷鳴上遺跡では、遺構確認作業時に遺構外から多くの遺物が出土した。これらの遺物は、一括して遺構外出土遺物として扱った。また、古代の竪穴建物から出土した縄文土器のように、遺構に伴わないと判断した遺物についても遺構外出土遺物として扱った。

なお、報告書に掲載できなかった遺構外出土遺物の内訳は、縄文土器が12点（前期～中期）、土師器の杯・椀類破片が23点（184ｇ）、甕・壺類破片が532点（3,753ｇ）、須恵器の杯・椀類破片が252点（2,658ｇ）、甕・壺類破片が166点（5,040ｇ）、瓦片３点、二次加工ある剝片１点（74.8ｇ）、火打石１点（2.5ｇ）、剝片３点（5.2ｇ）である。また、黒曜石の原石（９）については、写真のみを掲載した。

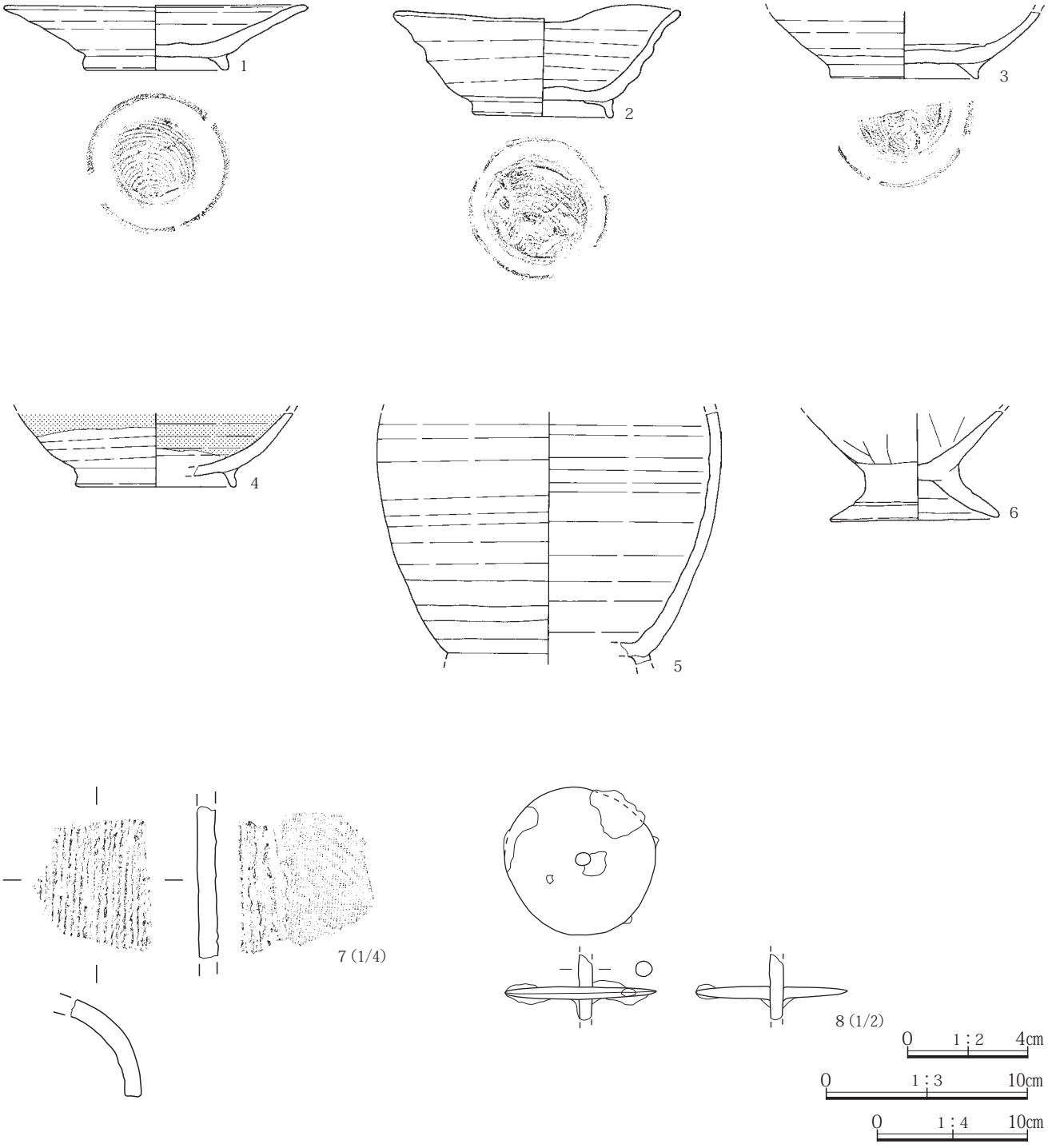

第700図　遺構外出土遺物

第11章　本郷遺跡群の自然科学分析

本郷満行原遺跡587号土坑から出土した八陵鏡と銅鈴

第１節　本郷満行原遺跡から出土した骨の人類学的報告

本郷満行原遺跡のＣ・Ｄ区３号建物Ｐ27からは、人骨の可能性が考えられる骨片が複数出土した。これらの骨について、人骨であるか獣骨であるかを明らかにするとともに、人骨であった場合には、部位・年齢・性別・病歴などについても明らかにすることを目的に鑑定を行った。これらの骨の鑑定は、新潟医療福祉大学の辰巳晃司氏、佐伯史子氏、奈良貴史氏に依頼した。鑑定結果は、以下の通りである。

１．はじめに

群馬県高崎市に所在する本郷満行原遺跡の平成31年度発掘調査において、中世に相当する３号建物Ｐ27より骨が検出された。本稿はそれらの人類学的報告である。

２．骨所見

（１）Ｃ・Ｄ区３号建物Ｐ27　№１（第702図）

【遺存状況】遺存状態は不良である。ヒトの大腿骨の骨幹部片と思われるもののほか、部位を同定できない骨片が多数遺存する。乾燥重量は約16ｇである。

【年齢・性別】年齢・性別を明確に判断できる部位が出土していないため不明である。

（２）Ｃ・Ｄ区３号建物Ｐ27　№２（第703図）

【遺存状況】遺存状態は不良である。骨の細片化が著しく、部位を同定できる骨片はない。乾燥重量は約８ｇである。ヒト以外の動物と同定できる骨はなく、ヒトを否定する判断材料は得られていない。

【年齢・性別】年齢・性別を明確に判断できる部位が出土していないため不明である。

３．まとめ

群馬県高崎市本郷満行原遺跡の平成31年度発掘調査において、中世に相当する遺構より人骨と思われる骨片が出土した。いずれも骨の細片化が著しく、詳細は不明であり、年齢・性別ともに判断するのは困難である。

謝辞

本遺跡出土人骨の整理作業にあたり、新潟医療福祉大学学生、池田彩華氏、柿﨑拓海氏、佐々木勇人氏の協力を得た。記して深謝の意を表したい。

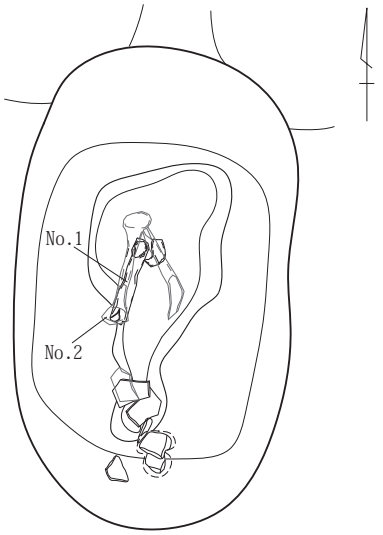

第701図　本郷満行原遺跡３号建物Ｐ27



第702図　３号建物Ｐ27 №１

第703図　３号建物Ｐ27 №２

第２節　本郷満行原遺跡から出土した繊維製品の素材同定

本郷満行原遺跡のＢ区西587号土坑からは、八稜鏡５面、銅鈴５点、鉄鐸２点などがまとまって出土した。これらの八稜鏡のうち１面には紐が残存していた。この紐について、素材を明らかにすることを目的に素材同定を行った。この紐の素材同定は、株式会社パレオ・ラボの黒沼保子氏に依頼した。同定結果は､以下の通りである。

１．はじめに

本郷満行原遺跡から出土した銅鏡の紐(縄)１点について、樹脂包埋法による素材同定を行った。

２．試料と方法

試料は､Ｂ区西の587号土坑から出土した銅鏡の紐(縄)である。

まず肉眼と実体顕微鏡で試料を観察し、樹脂包埋用に一部を採取した(第704図-１・２)。樹脂包埋では、アセトンの上昇系列で脱水処理を行なった後、エポキシ樹脂に包埋した。樹脂包埋試料はミクロトームを用いて切片を作製し、プレパラートに封入した。プレパラートは光学顕微鏡下で観察し､現生標本と比較して同定を行った。プレパラートは、パレオ・ラボに保管されている。

３．結果

同定の結果、試料はアサの靭皮繊維であった。結果を第２表に示す。紐(縄)は、多数の繊維を束にして約１㎜幅の繊維束をつくり、その繊維束をさらに２本撚りにして、合計２㎜程の幅の縄にしている。

次に、素材植物の特徴と同定根拠を示す。また、試料の写真と光学顕微鏡写真を第704図に示す。

(１)アサ　*Cannabis sativa* Ｌ．　アサ科　第704図-３～５(分析試料)、６(比較試料：現生のカラムシ)、７・８(比較試料：現代の麻縄)

繊維の太さは10～30μmほど、断面の形状は円～楕円形、多角形で、数本がまとまってみられる。繊維細胞は潰れて、細胞内腔はほとんど無い。繊維の太さや形状から、アサの靭皮繊維と同定した。

４．考察

アサ(*Cannabis sativa* Ｌ.)は、アサ科アサ属の１年生草本である。中央アジアが原産とされ、日本列島では縄文時代早期にはアサの果実が確認されており(工藤・一木2014)、青森県中津軽郡の川原平(１)遺跡では縄文時代後期後葉～晩期の漆漉し布の糸の素材としてアサが確認されている(鈴木ほか2017)。また、近世では東京都新宿区の南元町遺跡や、群馬県長野原町の東宮遺跡などで、布の素材としてアサの利用が確認されている。(小林ほか2015・鈴木2012)。古代や中世の繊維分析の事例はまだ少ないが、縄文時代から近現代に至るまで、アサは縄や紐、布の素材として利用されている。

引用文献
工藤雄一郎・一木絵理2014「縄文時代のアサ出土例集成」『国立歴史民俗博物館研究報告　第187集　縄文時代の人と植物の関係史』国立歴史民俗博物館pp.425-440
小林和貴・佐々木由香・能城修一・鈴木三男2015「南元町遺跡第３次調査出土繊維製品等の素材植物」『南元町遺跡Ⅲ』国際文化財株式会社pp.248-254
鈴木三男2012「東宮遺跡出土織物の繊維素材」『東宮遺跡(２)－遺物編－』(財)群馬県埋蔵文化財調査事業団pp.478-479
鈴木三男・能城修一・小林和貴・佐々木由香2017「木質遺物・繊維製品の素材植物同定」『川原平(１)遺跡Ⅷ』青森県埋蔵文化財調査センターpp.124-148

第２表　素材同定の結果一覧

調査区	遺構名	遺物№	製品	繊維束の太さ	同定結果	部位
Ｂ区西	587号土坑	5	銅鏡紐	約２㎜(約１㎜×２本)	アサ	靭皮繊維

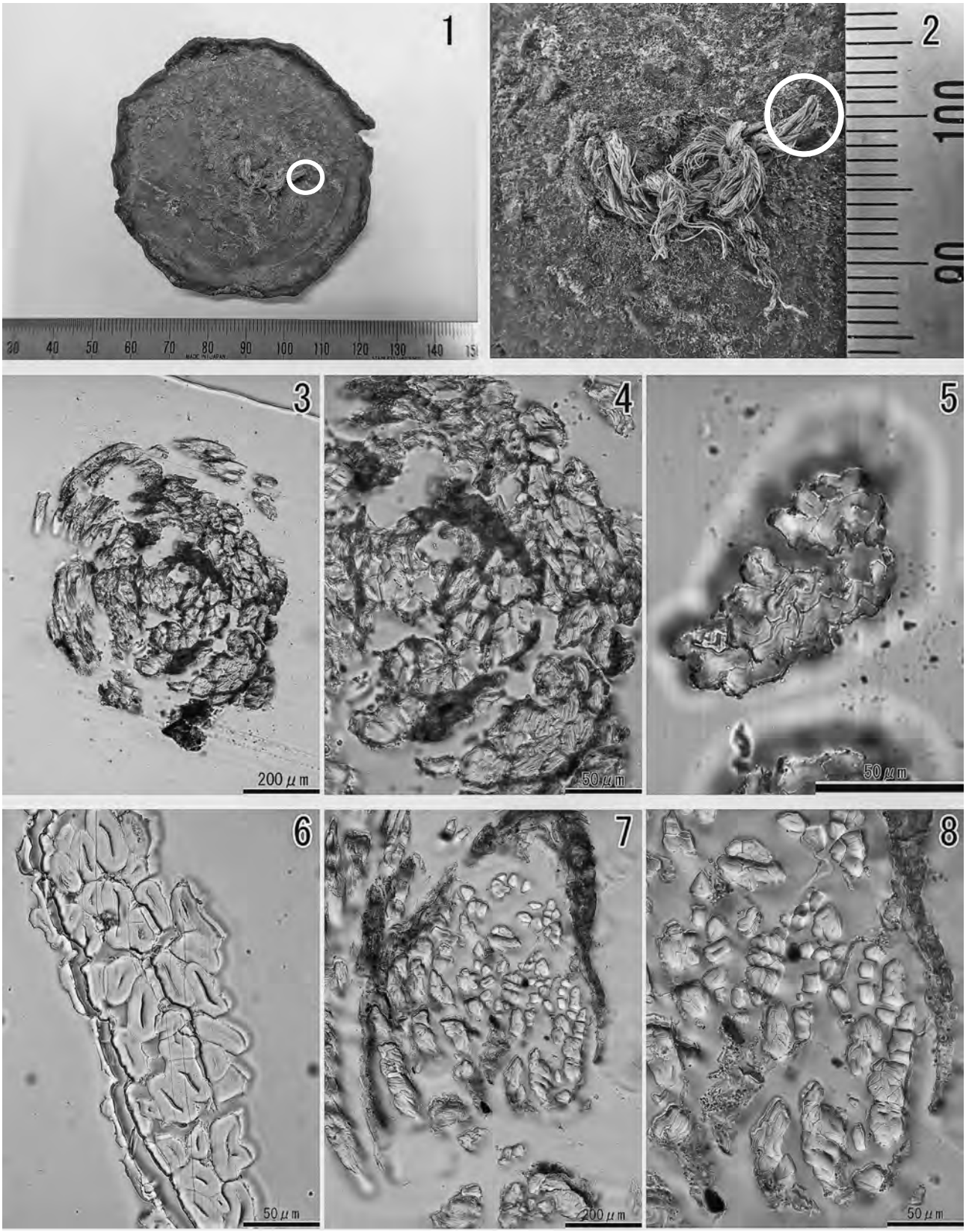

第704図　繊維素材同定を行った試料の写真と顕微鏡写真

1．試料写真(○印：採取位置)、2．試料写真の拡大(○印：採取位置)、3～5．アサ、
6．比較試料：カラムシ(現生)、7・8．比較試料：麻縄(現代)

第３節　本郷満行原遺跡出土瓦片の熱ルミネッセンス年代測定法を利用した相対的な新旧判定

本郷満行原遺跡他からは、6,200点を超える瓦片が出土した。これらの瓦片は、軒丸瓦の范種から大きく４つのグループに分類することができる。①複弁七葉蓮華文軒丸瓦、②素弁四葉蓮華文軒丸瓦、③単弁五葉蓮華文軒丸瓦、④周縁部に段をもつ単弁四葉蓮華文軒丸瓦である。そこで各グループから１点ずつサンプルを選び、その新旧関係を明らかにすることを目的に熱ルミネッセンス年代測定法を利用した相対的新旧判定を行った。なお、遺物番号：遺構外245が①複弁七葉蓮華文軒丸瓦、遺構外247が②素弁四葉蓮華文軒丸瓦、遺構外250が③単弁五葉蓮華文軒丸瓦、遺構外255が④周縁部に段をもつ単弁四葉蓮華文軒丸瓦である。これらの瓦片の分析は、立正大学地球環境科学部の下岡順直氏に依頼した。判定結果は、以下の通りである。

１．はじめに

本郷満行原遺跡出土の軒丸瓦片４試料について、熱ルミネッセンス(Thermoluminescence，TL)法を用いた相対的な新旧判定を行った。TL年代測定法は、加熱によりTL信号がゼロリセット(年代の初期化)後に埋没した瓦片が現在までに被ばくした放射線量(蓄積線量)を、１年間に瓦片が吸収した放射線量(年間線量)で除することでTL年代を求める。しかし、今回の試料では、試料量がごく少量であることや、おそらく胎土中に含まれる長石TLの異常減衰現象(Wintle 1973)などの観察により、瓦が焼成されたおおよその数値年代を求めることはできなかった。ただし、今回の分析目的は、４つの瓦片の相対的な新旧を明らかにすることである。そこで、Ichikawa(1967)を援用して瓦片のSpecific TLを求め、４つの瓦片の相対的な新旧判定を行った。Specific TLは、蓄積したTL強度を利用したいわゆる相対年代である。

試料は、遺物包含層中から検出された瓦片４試料、遺物番号：遺構外245、遺構外247、遺構外250、遺構外255を供した。

２．試料処理

測定に供する試料は、瓦当の裏面、もしくは瓦当の縁の部分からダイヤモンドカッターを用いて採取した。それをまずゲルマニウム(Ge)半導体検出器を用いて、瓦内部のウラン、トリウム、カリウム(U、Th、K)濃度を計測した。これについては、年間線量評価の項目で述べる。

Ge半導体検出器による計測後は、暗赤色灯下で試料処理を行った。まず、小型精密電動グラインダーを用いて露光している試料表面を除去した。そして、万力とアルミ板を用いて粉砕し、標準ふるいを用いて粒度50 μm以下の鉱物を選別した。粒度分離により４ μm以下を除去後、10％過酸化水素水と20％塩酸による処理を行い、最後に超純水で洗浄して乾燥した。以下、試料処理した試料を「ナチュラル試料」とする。

３．TL測定

TL測定は、立正大学熊谷キャンパスに設置してある自動測定装置NRL-99-OSTL2-KU(下岡ほか2015)を用いた。放射線照射は、装置に装着している小型X線管球を用い、線量率5.0±0.6 Gy／min(下岡ほか2015)で照射した。照射後は、試料を昇温速度５℃／secで200℃まで加熱することで、不安定なTL信号を除去した。TL測定条件は、窒素雰囲気で昇温速度５℃／secとし、100～500℃まで連続昇温法により測定した。TLの検出波長は、310～440 nm(半値幅)である。

蓄積線量評価は、multiple aliquotによる付加線量法で行った。「ナチュラル試料」に４、８、12 Gy付加照射後にTL測定(１st Glow)して等価線量を求めた。等価線量のためにTL測定による加熱を行った後に２、４、８、12 Gy照射し、TL測定(２nd Glow)をして低線量域補正値を求めた。付加線量法による蓄積線量評価は、等価線量と低線量域補正の和で求めた。

４．年間線量評価

切り出した瓦片は、立正大学熊谷キャンパスに設置してあるGe半導体検出器(ミリオンテクノロジーズ・キャンベラ株式会社製モデル7229P-7500S：下岡ほか2018)でγ線計測した。そして、γ線強度から産業技術総合研究所が提供する岩石標準試料(Imaiほか1996)で作成した検量線を使って瓦内部のU、Th、K濃度を計算した。次に、

U、Th、K濃度から放射線量への換算式(Guérinほか2011)を用いて瓦片内部の年間α線量および年間β線量をそれぞれ見積もった。なお、「ナチュラル試料」として試料処理した約４～50μmの多鉱物を蓄積線量評価で用いた際の年間α線量のα線効率は、8.6±0.4％(Rees-Jones 1995)を用いた。

５．結果と考察

４試料のTL測定データを、第705～708図に示す。各図の左側が１st Glow、右側が２nd Glowである。第705～708図より、遺構外247と遺構外250では、付加照射した放射線量に比例してTLグローカーブが大きくなっているのがわかる。その一方で、遺構外245と遺構外255では、１st Glow のTLグローカーブ強度に大きなばらつきが観察された。２nd Glowでは、各放射線量のTLグローカーブが揃うことから、試料の加熱が不十分の可能性や高温で焼成されたために鉱物特性の不均一や変化が生じている可能性、長石TLの異常減衰現象(Wintle 1973)等が考えられる。瓦の焼成状況から加熱不十分は考えにくいことなので、高温焼成による可能性や長石の異常減衰現象(Wintle 1973)等が考えられる。ともかく、蓄積線量評価は困難であることから、前述したとおりに蓄積線量を見かけの等価線量と仮定して評価した(第３表)。よって、見かけの等価線量の誤差評価は行わない。

年間線量としては、求めた瓦片内部の年間α線量と年間β線量の合計として評価した(第３表)。年代測定であれば、本来評価が必要である瓦が埋没していた黒ボク土壌からの年間γ線量(0.17 mGy/a)と年間宇宙線量(0.12 mGy/a)については今回の報告では用いないが、今後の参考までに記載しておく。

以上より、見かけの等価線量を、瓦片内部の年間α線量と年間β線量の合計で除した値をSpecific TLとして求めた。その結果、遺構外245は1,040、遺構外247は630、遺構外250は570、遺構外255は720と求められた(第３表)。Specific TLの数値は相対的な古さとみなすことができるので、数値が大きいほど相対的に古い。よって、４つの瓦片の相対的な新旧は、古い方から順に並べると、遺構外245、遺構外255、遺構外247、遺構外250となった。考古学における編年観から当初想定された相対的な新旧は、遺構外245、遺構外247、遺構外255、遺構外250であった。今回推定された結果を比較してみると、遺構外247の前後関係が考古学における編年観とは異なる違いがみられた。これについては、類例を増やす必要があるだろう。

次に、「ナチュラル試料」の１st Glowと、４ Gy照射してTL測定した２nd Glowを用いて４試料のTL特性を検討した(第709図)。その結果、１st Glowを観察すると、遺構外247と遺構外250についてはTLグローカーブ形状が類似しているものの、TL強度が異なった。その一方で、遺構外245と遺構外255はTLグローカーブ形状とTL強度ともに同じような傾向がみられた。ちなみに、１st GlowのTL強度は年間線量にも依存するので、単純な比較は難しい。よって、人為的な加熱処理後にTL測定した２nd Glowを検討した。２nd Glowでは、同じような胎土であればTLグローカーブ形状とTL強度がほぼ同じ傾向を示すと考えられる。測定結果としては、遺構外247と遺構外250のTLグローカーブ形状は類似しているものの、TL強度は大きく異なった。これに対して、遺構外245と遺構外255はTLグローカーブ形状とTL強度が同じ傾向を示したので、後者２試料については同じような胎土の可能性が高い。また遺構外247と遺構外250は、遺構外245と遺構外255と比べてTLグローカーブ形状とTL強度ともに異なることから、胎土自体が異なる可能性が示唆される。ただし、胎土分析については、蛍光X線分析等による元素組成比を求めて検討する必要がある。今回のTL測定結果は、あくまでも定性的な観察にすぎない。しかし、定性的に観察して、遺構外245と遺構外255は同じような胎土の可能性が高いことは第709図のデータから可能性が挙げられ、それ以外の遺構外247と遺構外250は胎土が異なる可能性が考えられる。相対的に古いとした遺構外245と遺構外255の時期に同じ胎土が使用されたかもしれないということと、相対的な新旧についての関連性はより多角的検討ができるかもしれない。

謝辞

群馬県埋蔵文化財調査事業団の齋藤聡氏には、群馬地域における瓦研究についてご教示いただいた。株式会社火山灰考古学研究所の早田勉博士には、分析を行うにあたってアドバイスをいただいた。記して感謝申し上げます。本測定には、日本学術振興会科研費基盤研究(C)21K00974の一部を使用した。

参考文献
Guérin G, Mercier N and Adamiec G. 2011. Dose-rate conversion factors: update. Geochronometria 29, pp.5–8.
Ichikawa Y. 1967. Dating of Ancient Ceramics by Thermoluminescence II. Bulletin of the Institute for Chemical Research, Kyoto University 45(1), pp.63–68.
Imai N., Terashima S., Itoh S. and Ando A. 1996. 1996 Compilation of analytical data on nine GSJ geochemical reference samples, "Sedimentary rock series". Geostandards Newsletter 20, pp.165–216.
Rees-Jones J. 1995. Optical dating of young sediments using fine-grained quartz. Ancient TL 13, pp.9–14.
下岡順直・波多野智・田邊和明・森美比古・青木智史・阪江 修2015「OSL/TL自動測定装置NRL-99-OSTL2-KUの設計製作とX線管球の線量率較正」『地球環境研究』17、pp.107-110.
下岡順直・清水隆一・北沢俊幸・川野良信(2018)「ゲルマニウム半導体検出器を用いたγ線スペクトロメトリーのシステム構築」『地球環境研究』20、pp.179-183.
Wintle AG. 1973. Anomalous fading of thermoluminescnce in mineral samples. Nature 245, pp.143–144.

第３表　本郷満行原遺跡出土瓦片の相対的新旧判定結果

遺物番号	見かけの等価線量 (Gy)	瓦内部の年間α線量 (mGy/a)	瓦内部の年間β線量 (mGy/a)	年間α線量+年間β線量 (mGy/a)	Specific TL
遺構外245	5.0	1.81±0.07	3.03±0.08	4.84±0.10	1,040
遺構外247	2.7	1.48±0.10	2.81±0.12	4.29±0.15	630
遺構外250	2.0	1.30±0.09	2.29±0.11	3.58±0.14	570
遺構外255	2.9	1.66±0.09	2.42±0.10	4.08±0.14	720

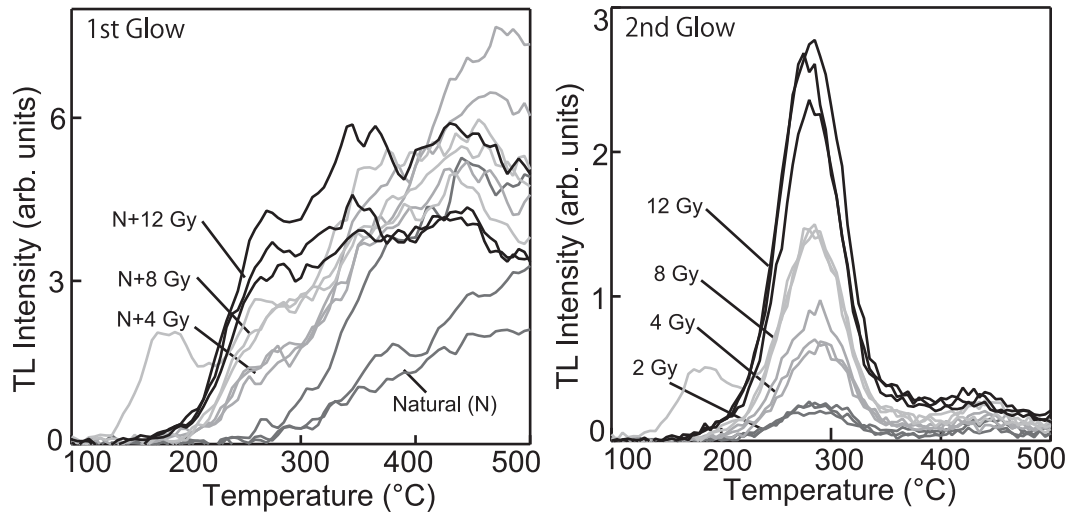

第705図　瓦：遺構外245のTLグローカーブ

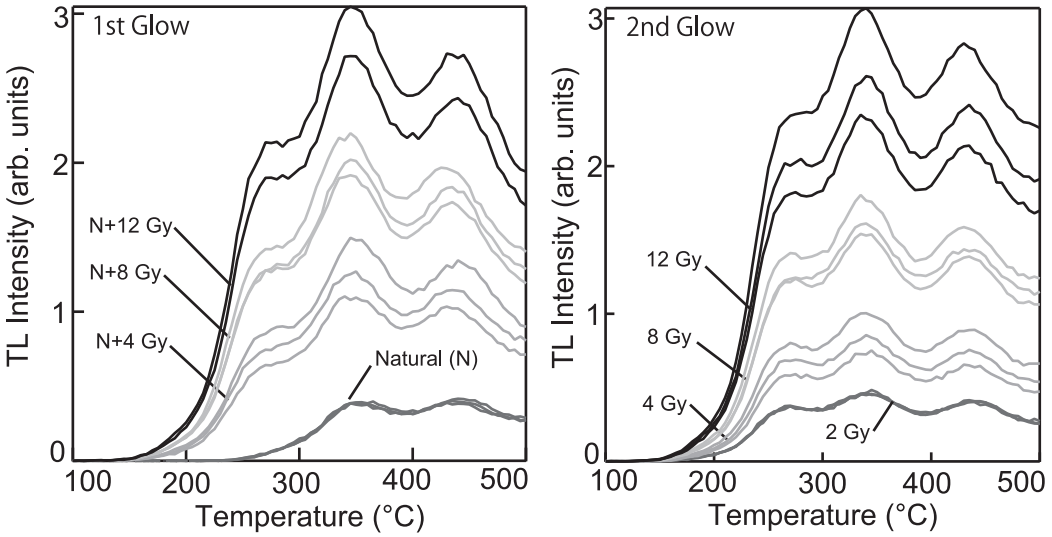

第706図　瓦：遺構外247のTLグローカーブ

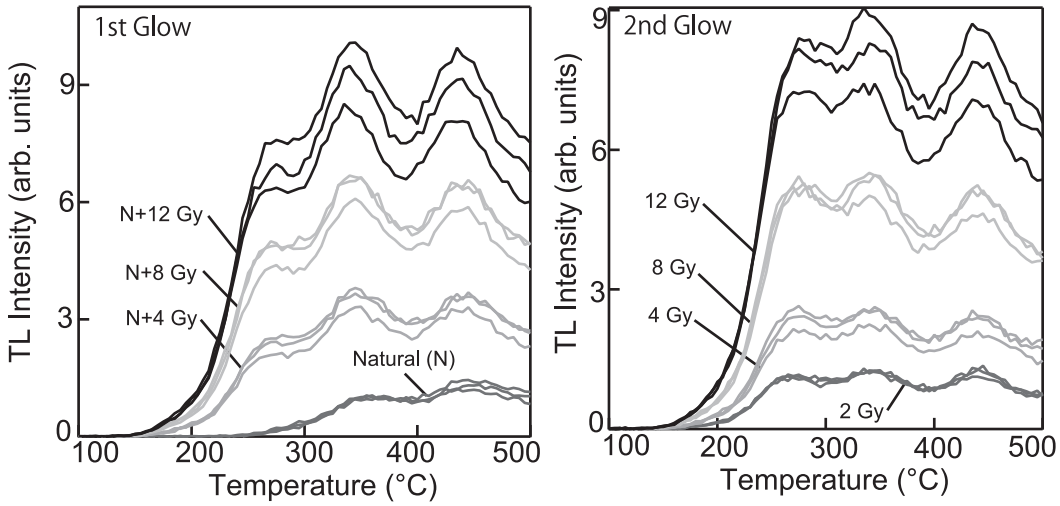

第707図　瓦：遺構外250のTLグローカーブ

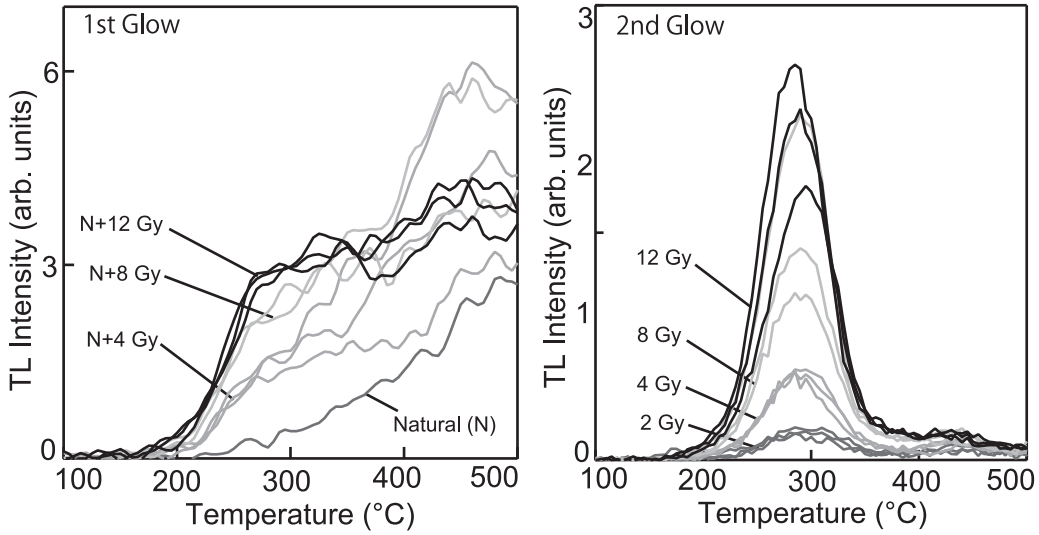

第708図　瓦：遺構外255のTLグローカーブ

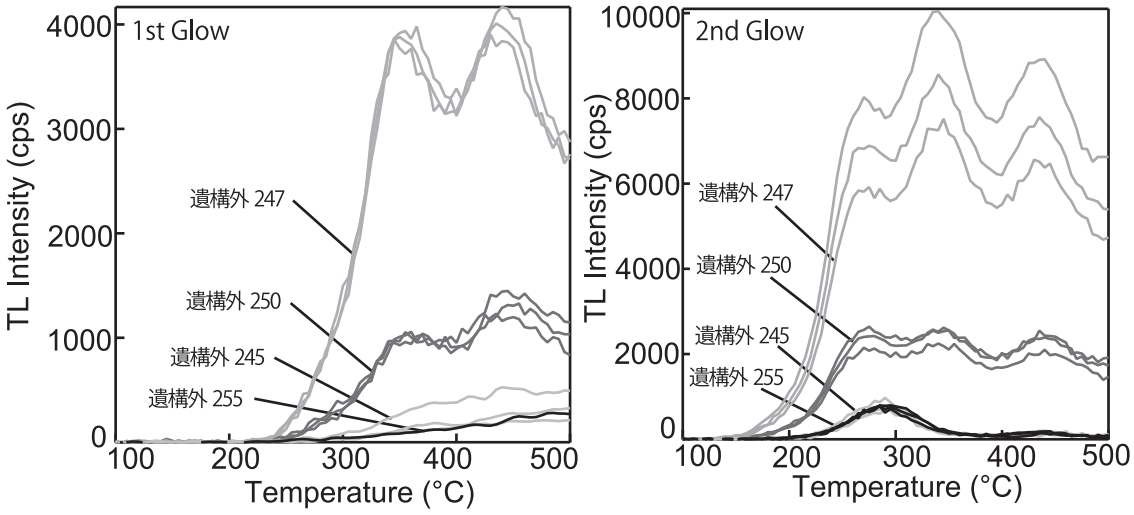

第709図　瓦片４試料のTLグローカーブ
（1st Glow：natural、2nd Glow：500℃加熱後に４Gy照射）

第12章　本郷遺跡群の調査成果

粘土によって構築された本郷満行原遺跡305号竪穴建物のカマド　西から

第１節　集落の変遷

本郷遺跡群のうち本郷鶴楽遺跡を除く、本郷上ノ台、本郷満行原、本郷広神、本郷西谷津、本郷大カサ、本郷鶴窪、本郷萱原、及び本郷鳴上の８遺跡からは、竪穴建物157棟(そのうち縄文時代は４棟)、礎石建物・掘立柱建物４棟、竪穴状遺構４基、円形有段遺構４基、井戸１基、粘土採掘坑１か所、復旧坑１か所、溝・道34条、水田２面、畑６か所、古墳１基、土坑・ピット423基など、多くの遺構が検出された。これらの遺構のうち、縄文時代を除く竪穴建物について、その分布や構造、特徴的な出土遺物などをまとめることで、本郷遺跡群における各時代の集落の変遷を明らかにしたい。

竪穴建物の時期や構造、主な出土遺物については、一括して第４表にまとめた。竪穴建物の時期は、主に床面から出土した杯やカマドで使用されていたと考えられる甕などの土器から推定した。ただし、出土遺物に時期幅がある場合は「９世紀第４四半期～10世紀第１四半期」のように記載し、「９世紀」の竪穴建物として集計した。なお、時期を推定するための遺物に乏しい竪穴建物については、時期不明とした。カマドの構造は、方位、粘土・礫の使用、瓦の転用の有無、支脚の残存状況などに着目し記載した。なお、粘土の使用が部分的である場合や、礫や瓦が原位置を留めていない場合などは、すべて△で表記した。竪穴建物全体の構造は、主柱穴・貯蔵穴・棚状施設・掘方の有無、床下土坑の形状などに着目し記載した。なお、貯蔵穴の可能性が考えられる土坑がカマド脇以外の場所にある場合や、掘方が部分的である場合などは△で表記した。また、床下土坑の形状については、①床面中央付近を皿状に掘り窪めたもの、②床面中央付近を円筒状に深く掘り窪めたもの、③床下を不規則に複数か所、深く掘り窪めたもの、④掘り込みが浅く底部が粘土層まで達していないものとした。ただし、本郷大カサ、本郷鶴窪、本郷萱原、及び本郷鳴上の４遺跡では、上記の類型に当てはまらないものが多く存在した。そこで、上記の①～④に当てはまらないものや、明瞭な床下土坑は検出されなかったものの、全体的に掘方が深く粘土採取が行われた可能性が考えられるものを⑤とした。

以下に、各時期の竪穴建物の分布と、竪穴建物の構造について述べる。

第１項　竪穴建物の分布

本郷遺跡群の８遺跡から検出された竪穴建物は、縄文時代のものを除いて153棟である。ここから時期不明の５棟を除くと、本項で扱う竪穴建物は148棟となる。遺跡ごとの内訳は、本郷上ノ台遺跡が８棟、本郷満行原遺跡が67棟、本郷大カサ遺跡が28棟、本郷鶴窪遺跡が５棟、本郷萱原遺跡が29棟、本郷鳴上遺跡が11棟である。谷地に立地し、主に水田の調査が行われた本郷広神、本郷西谷津の２遺跡からは、竪穴建物は検出されていない。

１．５・６世紀の竪穴建物の分布

本郷遺跡群の８遺跡において検出された５世紀代の竪穴建物は、本郷萱原遺跡４号・21号竪穴建物の２棟(全体の約1.4％)である。この時期の竪穴建物は、道場Ⅱ・Ⅲ遺跡、蔵屋敷遺跡など本郷台地の末端部付近に集中する傾向がみられる。一方、本郷萱原遺跡が立地する十文字台地では、南東約１㎞の台地末端部に立地する麻干原遺跡において、５世紀後半を中心とする竪穴建物が多数検出されている。

６世紀代の竪穴建物は11棟(全体の約7.4％)で、遺跡ごとの内訳は、本郷満行原遺跡が３棟、本郷大カサ遺跡が８棟である。５世紀代の竪穴建物が多く検出された蔵屋敷遺跡など本郷台地末端部付近の遺跡では、６世紀になると竪穴建物の棟数が減少する。これは６世紀の初頭と中葉に起きた榛名山の噴火と、それに伴って発生した大規模な災害の影響によるものと考えられる。

２．７世紀の竪穴建物の分布

本郷遺跡群の８遺跡において検出された７世紀代の竪穴建物は14棟(全体の9.5％)で、遺跡ごとの内訳は、本郷満行原遺跡が９棟、本郷大カサ遺跡が５棟である。本郷上ノ台遺跡や本郷満行原遺跡の西側には、終末期を中心とする群集墳である本郷奥原古墳群が隣接するが、これらの古墳の造営には、北約250ｍに位置する日輪遺跡の集落とともに、本郷満行原遺跡の集落が関わっていたと考えられる。

３．８世紀の竪穴建物の分布

本郷遺跡群の８遺跡において検出された８世紀代の竪

穴建物は28棟(全体の約18.9％)で、遺跡ごとの内訳は、本郷上ノ台遺跡が１棟、本郷満行原遺跡が22棟、本郷大カサ遺跡が１棟、本郷萱原遺跡が４棟である。本郷満行原遺跡の北側に隣接する本郷奥原遺跡周辺には、古代寺院の存在が想定されている。本郷満行原遺跡においても８世紀前後の瓦片が多数出土しており、この寺院の建立には、日輪遺跡の集落とともに、本郷満行原遺跡の集落が関わっていたと考えられる。

４．９世紀の竪穴建物の分布

本郷遺跡群の８遺跡において検出された９世紀代の竪穴建物は55棟(全体の約37.2％)で、遺跡ごとの内訳は、本郷上ノ台遺跡が７棟、本郷満行原遺跡が26棟、本郷鶴窪遺跡が４棟、本郷萱原遺跡が14棟、本郷鳴上遺跡４棟である。この時期に本郷満行原遺跡や本郷萱原遺跡では竪穴建物の棟数が急増しているが、この傾向は広く周辺地域全体でも認められる。また、椀形鍛冶滓、鍛造剝片、粒状滓、鉄滓、羽口など、鉄生産に関わる遺物とともに、刀子、鉄鏃、鑿、鋤先、鉄製紡錘車などの鉄製品の出土数が増加するのも、この時期の特徴である。

５．10・11世紀の竪穴建物の分布

本郷遺跡群の８遺跡において検出された10世紀代の竪穴建物は36棟(全体の約24.3％)で、遺跡ごとの内訳は、本郷満行原遺跡が７棟、本郷大カサ遺跡が14棟、本郷萱原遺跡が８棟、本郷鳴上遺跡７棟である。なお、36棟のうち27棟(75.0％)が10世紀前半に集中する。

11世紀代の竪穴建物は、本郷鶴窪遺跡４号竪穴建物と本郷萱原遺跡15号竪穴建物の２棟(全体の約1.4％)であるが、どちらも11世紀初頭のものである。

６．本郷満行原遺跡の集落の変遷

本郷満行原遺跡の竪穴建物については、時代ごとの分布状況を第710図～第714図に示した。６・７世紀の竪穴建物は12棟と数が少なく、調査区の北東寄りに集中する傾向が認められる。８世紀になると竪穴建物の分布は南へ拡大し、22棟と増える。９世紀にはさらに26棟にまで増え、集落の中心は調査区の南西寄りに移っていく。なお、８・９世紀の竪穴建物は、寺院関連の施設と考えられる１号～３号建物の周囲からは検出されていない。10世紀になると竪穴建物は７棟と減少し、調査区の南西寄りに集中するようになる。

本郷満行原遺跡の南西に位置する本郷上ノ台遺跡では、検出された８棟の竪穴建物のうち７棟が９世紀代のものである。また、そのさらに南西に位置する本郷鶴楽遺跡では、縄文時代を除いて214棟(うち13棟は時期不明)の竪穴建物が検出されているが、そのうちの184棟(約91.5％)が10・11世紀代のものである。特に10世紀中葉～後半に127棟(約63.2％)が集中し、この時期に集落が急拡大したことがわかる。このように本郷満行原遺跡周辺では、集落の中心は時代とともに北東から南西へと移ったことが明らかになった。なお、本郷鶴楽遺跡の南西には烏川によって形成された比高約20mの段丘崖が続いており、集落の中心はこの段丘崖際に移っていったわけである。このような状況から、10世紀中葉に本郷鶴楽遺跡の集落が急拡大した背景として、段丘崖下に広がる烏川の氾濫原の開発が想定されるのである。

第２項　竪穴建物の構造

１．カマドについて

①　方位

５～７世紀代の竪穴建物では、カマドが検出された19棟中11棟(約57.9％)で、作り替えも含めカマドは北壁(北西壁を含む)に作られていた。また、カマドが東壁(北東壁を含む)に作られていた竪穴建物は、作り替えも含め９棟(約47.4％)であった。これに対して、カマドが西壁に作られていた竪穴建物は本郷萱原遺跡４号竪穴建物のみ(約5.3％)であった。ただし、本郷満行原遺跡23号竪穴建物も西カマドであった可能性が高いと考えられる。

８世紀代の竪穴建物では、カマドが検出された22棟中19棟(約86.4％)で、作り替えも含めカマドは東壁(北東壁・南東隅を含む)に作られていた。これに対して、カマドが北壁(北西壁を含む)に作られていた竪穴建物は、作り替えも含め５棟(約22.7％)であった。さらに９世紀以降になると、カマドが検出された竪穴建物67棟のすべてにおいて、カマドは東壁(南東隅を含む)に作られていた。

このように、カマドが設置される方位については、７世紀以前には北壁と東壁、西壁が混在しているが、８世紀以降、東壁に統一されていった様子が窺える。

② 粘土の使用

カマドの側壁や天井に粘土を使用している竪穴建物は、本郷上ノ台遺跡ではカマドが検出された６棟のすべて、本郷満行原遺跡では56棟中39棟(約69.6％)、本郷大カサ遺跡では22棟中12棟(約54.5％)、本郷鶴窪遺跡では３棟中２棟(約66.7％)、本郷萱原遺跡では12棟中３棟(25.0％)であった。なお、本郷鳴上遺跡ではカマドが検出された7棟の竪穴建物の中に、粘土を使用してカマドを構築している事例は認められなかった。

時代ごとの割合は、５・６世紀代が９棟中８棟(約88.9％)、７世紀代が10棟中９棟(90.0％)、８世紀代が22棟中17棟(約77.3％)、９世紀代が35棟中21棟(60.0％)、10・11世紀代が29棟中７棟(約24.1％)と、時代が下るに従い粘土を使用して構築されるカマドの割合が低下する傾向が認められた。

これらの粘土は、主に竪穴建物床下のローム層中から採取されたと考えられる。ただし、本郷上ノ台遺跡45号竪穴建物のように、床下から粘土が採取された痕跡はないにもかかわらずカマドが多量の粘土によって構築されている事例や、本郷満行原遺跡268号・301号竪穴建物のように、カマドには粘土がほとんど使用されていないにもかかわらず床下には粘土採取を行ったと考えられる深い土坑が掘り込まれている事例が認められた。このような状況から、床下からの粘土採取には、別の竪穴建物のカマドに使用する目的や、まったく別の用途に使用する目的もあったと推測できる。

③ 礫の使用

カマドの袖石や天井架構材などとして礫を使用している竪穴建物は、本郷上ノ台遺跡ではカマドが検出された６棟中２棟(約33.3％)、本郷満行原遺跡では56棟中16棟(約28.6％)、本郷大カサ遺跡では22棟中７棟(約31.8％)、本郷鶴窪遺跡では３棟中１棟(約33.3％)、本郷萱原遺跡では12棟中７棟(約58.3％)、本郷鳴上遺跡では７棟中２棟(28.6％)であった。

時代ごとの割合は、５・６世紀代が９棟中１棟(約11.1％)、７世紀代が10棟中３棟(30.0％)、８世紀代が22棟中１棟(約4.5％)、９世紀代が35棟中17棟(48.6％)、10・11世紀代が29棟中13棟(約44.8％)と、９～11世紀を中心に礫を使用して構築されるカマドが増加する傾向が認められた。

なお、本郷台地や十文字台地では、これらの礫を採取することは困難である。これらカマドの構築材として使用された礫は、台地の南側を流れる烏川や東側を流れる榛名白川の川原などで採取されたものと推測できる。

④ 瓦の転用

カマドの構築材として瓦を転用している事例は、本郷満行原遺跡における９世紀後半～10世紀前半の竪穴建物５棟で確認された。

本郷満行原遺跡周辺では、これまで９世紀中葉以降に焼かれたと考えられる瓦は出土していない。また、９世紀後半以降になると瓦がカマドの構築材として転用されるばかりでなく、多量の瓦片が廃棄坑や溝跡に捨てられるようになる。このような状況から、本郷満行原遺跡周辺の瓦葺きの建物では、９世紀前葉に瓦が葺かれたのを最後に、それ以降の葺き替えは行われず、９世紀後半には大量の瓦が廃棄されるようになったと考えられる。本郷満行原遺跡の竪穴建物のカマドに使用されていた瓦は、いずれも屋根に葺かれていたものが廃棄される際に転用されたものであると推測できる。

⑤ 支脚の残存

カマドに支脚が残存していた竪穴建物は、本郷満行原遺跡ではカマドが検出された56棟中９棟(約16.1％)、本郷大カサ遺跡では22棟中３棟(約13.6％)、本郷萱原遺跡では12棟中３棟(25.0％)であった。なお、本郷上ノ台遺跡、本郷鶴窪遺跡、本郷鳴上遺跡では、支脚が残存している事例は認められなかった。

時代ごとの割合は、５・６世紀代が９棟中３棟(約33.3％)、７世紀代の10棟中には支脚が残存している事例は認められず、８世紀代が22棟中４棟(約18.2％)、９世紀代が35棟中５棟(14.3％)、10・11世紀代が29棟中３棟(約10.3％)と、５・６世紀がやや高い割合を示すものの、その他の時代では有意な差は認められなかった。

２．主柱穴について

主柱穴が検出された竪穴建物は、本郷上ノ台遺跡では６棟中１棟(約16.7％)、本郷満行原遺跡では57棟中５棟(約8.8％)、本郷大カサ遺跡では24棟中７棟(約29.2％)、本郷鶴窪遺跡では４棟中１棟(25.0％)、本郷萱原遺跡では24棟中５棟(約20.8％)であった。なお、本郷鳴上遺跡では11棟の竪穴建物の中に、主柱穴が検出された事例は

認められなかった。

時代ごとの割合は、５・６世紀代が12棟中７棟(約58.3％)、７世紀代が14棟中７棟(50.0％)、８世紀代が24棟中２棟(約8.3％)、９世紀代が45棟中３棟(約6.7％)であった。なお、10・11世紀代の竪穴建物26棟の中に、主柱穴が検出された事例は認められなかった。

このように、時代が下るに従い主柱穴をもつ竪穴建物の割合が低下する傾向が認められた。これは時代とともに竪穴部が小型化し、それに合わせて床面にあった柱穴が竪穴外柱穴へと変わっていったためであると推測できる。ただし、本郷遺跡群の調査では、いずれの遺跡においても明瞭な竪穴外柱穴を検出することはできなかった。

３．貯蔵穴について

カマド脇から貯蔵穴が検出された竪穴建物は、本郷上ノ台遺跡では７棟中３棟(約42.9％)、本郷満行原遺跡では51棟中18棟(約35.3％)、本郷大カサ遺跡では20棟中14棟(70.0％)、本郷萱原遺跡では13棟中６棟(約46.2％)、本郷鴫上遺跡では８棟中１棟(12.5％)であった。なお、本郷鶴窪遺跡では２棟の竪穴建物の中に、貯蔵穴が検出された事例は認められなかった。

時代ごとの割合は、５・６世紀代が９棟中７棟(約77.8％)、７世紀代が10棟中５棟(50.0％)、８世紀代が20棟中４棟(20.0％)、９世紀代が35棟中17棟(48.6％)、10・11世紀代が27棟中９棟(約33.3％)であった。また、床面からの深さの平均値は、６世紀代が約0.69m、７世紀代が約0.29m、８世紀代が約0.25m、９世紀代が約0.25m、10・11世紀代が約0.24mであった。

このように７世紀を境として、前の時代では高い割合で深い貯蔵穴がつくられ、後の時代では貯蔵穴は浅くなり、検出される割合も低くなる傾向が認められた。これは時代とともに貯蔵穴の機能が変化し、土器を据付けるなどの役割へと変わっていったためであると推測できる。本郷遺跡群の調査では、本郷満行原遺跡296号竪穴建物の貯蔵穴内から須恵器大型甕が倒れた状態で出土している。

４．棚状施設について

棚状施設とは、カマドをもつ竪穴建物の竪穴壁に接してつくられた屋内施設のうち、地山の掘り残しや盛土などにより、モノを置くための壇状の空間を設けたものである(文化庁2010)。この棚状施設については、単なる日常の道具置き場ではなく、工人集団にとっての神棚のような役割をもつものであったとの指摘がある(桐生2015)。

棚状施設と考えられる壇状の空間が確認できた竪穴建物は、本郷上ノ台遺跡の６棟中２棟(約33.3％)と本郷満行原遺跡の54棟中12棟(約22.2％)である。本郷大カサ、本郷鶴窪、本郷萱原、及び本郷鴫上の４遺跡では、後世の削平などにより竪穴の上半が破壊されている竪穴建物が多く、棚状施設の有無については確認できなかった。棚状施設をもつ竪穴建物14棟の時代ごとの内訳は、８世紀代が３棟(約21.4％)、９世紀代が９棟(64.3％)、10世紀代が２棟(約14.3％)と、８世紀に出現し10世紀まで継続するが、特に９世紀代に際立って集中する傾向が認められた。

棚状施設は竪穴壁上の外側に設けられるアウトタイプと、竪穴壁下の内側に設けられるインタイプの２つに大別される(桐生2005)。本郷遺跡群で検出された棚状施設の多くはアウトタイプであるが、本郷満行原遺跡54号竪穴建物は、唯一インタイプである。

次に、これら２つのタイプは、それぞれ①素掘りタイプ、②化粧タイプ、③充填タイプ、④盛土タイプに分けられる(桐生2005)。本郷遺跡群で検出された棚状施設の多くは、このうちの③充填タイプに分類されるものであると考えられるが、本郷満行原遺跡305号竪穴建物は②化粧タイプである。この305号竪穴建物では、棚状施設の上面ばかりでなく、カマド横の壁面にまで薄く粘土が貼られていた。このことから、粘土は何らかの機能的な役割をもつだけでなく、装飾を目的として貼られた可能性も考えられる。

棚状施設をもつ本郷満行原遺跡266号竪穴建物(９世紀第４四半期)からは猿面硯、朱墨土器、刀子、鋤先、同268号竪穴建物(９世紀第２四半期)からは刀子、同278号竪穴建物(10世紀前半)からは墨書土器、刀子、同286号竪穴建物(９世紀第４四半期～10世紀第１四半期)からは墨書土器、鉄製紡錘車、刀子、同291号竪穴建物(９世紀第４四半期)からは銅製巡方、鉄製紡錘車、刀子などが出土している。このことから、これら棚状施設をもつ竪穴建物は集落内において特殊な役割を担っていた可能性が考えられる。

5．掘方について

掘方が床下の全面から検出された竪穴建物は、本郷上ノ台遺跡では８棟中４棟(50.0%)、本郷満行原遺跡では49棟中48棟(98.0%)、本郷大カサ遺跡では24棟中11棟(約45.8%)、本郷鶴窪遺跡では４棟中２棟(50.0%)、本郷萱原遺跡では28棟中15棟(約53.6%)、本郷鴫上遺跡では10棟中５棟(50.0%)あった。

時代ごとの割合は、５・６世紀代が10棟中のすべて、７世紀代が11棟中９棟(約81.8%)、８世紀代が23棟中21棟(約91.3%)、９世紀代が48棟中31棟(約64.6%)、10・11世紀代が31棟中14棟(約45.2%)であった。

このように、時代が下るに従い深い掘方をもつ竪穴建物の割合が低下する傾向が認められた。これは時代とともに竪穴部の規模が小さく浅くなっていくのに伴い、竪穴掘削の作業が簡略化されたためであると推測できる。

6．床下土坑について

粘土採掘を行ったと考えられる痕跡が検出された竪穴建物は、本郷上ノ台遺跡では８棟中４棟(50.0%)、本郷満行原遺跡では45棟中36棟(80.0%)、本郷大カサ遺跡では25棟中14棟(約56.0%)、本郷鶴窪遺跡では４棟中３棟(75.0%)、本郷萱原遺跡では24棟中11棟(45.8%)、本郷鴫上遺跡では10棟中３棟(30.0%)であった。

時代ごとの割合は、５・６世紀代が11棟中９棟(約81.8%)、７世紀代が12棟中11棟(約91.7%)、８世紀代が21棟中20棟(約95.2%)、９世紀代が43棟中21棟(約48.8%)、10・11世紀代が29棟中10棟(約34.5%)であった。

このように９世紀以降、時代が下るに従い床下土坑をもつ竪穴建物の割合が低下する傾向が認められた。この割合の変化は、粘土を使用したカマドの割合の変化とほぼ一致する。このことから、竪穴建物の床下に土坑を掘って粘土を採取する主たる目的は、カマドの構築材として使用するためであったと推測できる。

引用・参考文献
桐生直彦2005『竈をもつ竪穴建物跡の研究』六一書房
桐生直彦2015「棚状施設」『季刊考古学』131雄山閣pp.28-30
文化庁文化財部記念物課監修2010『発掘調査のてびき－集落遺跡発掘編－』同成社

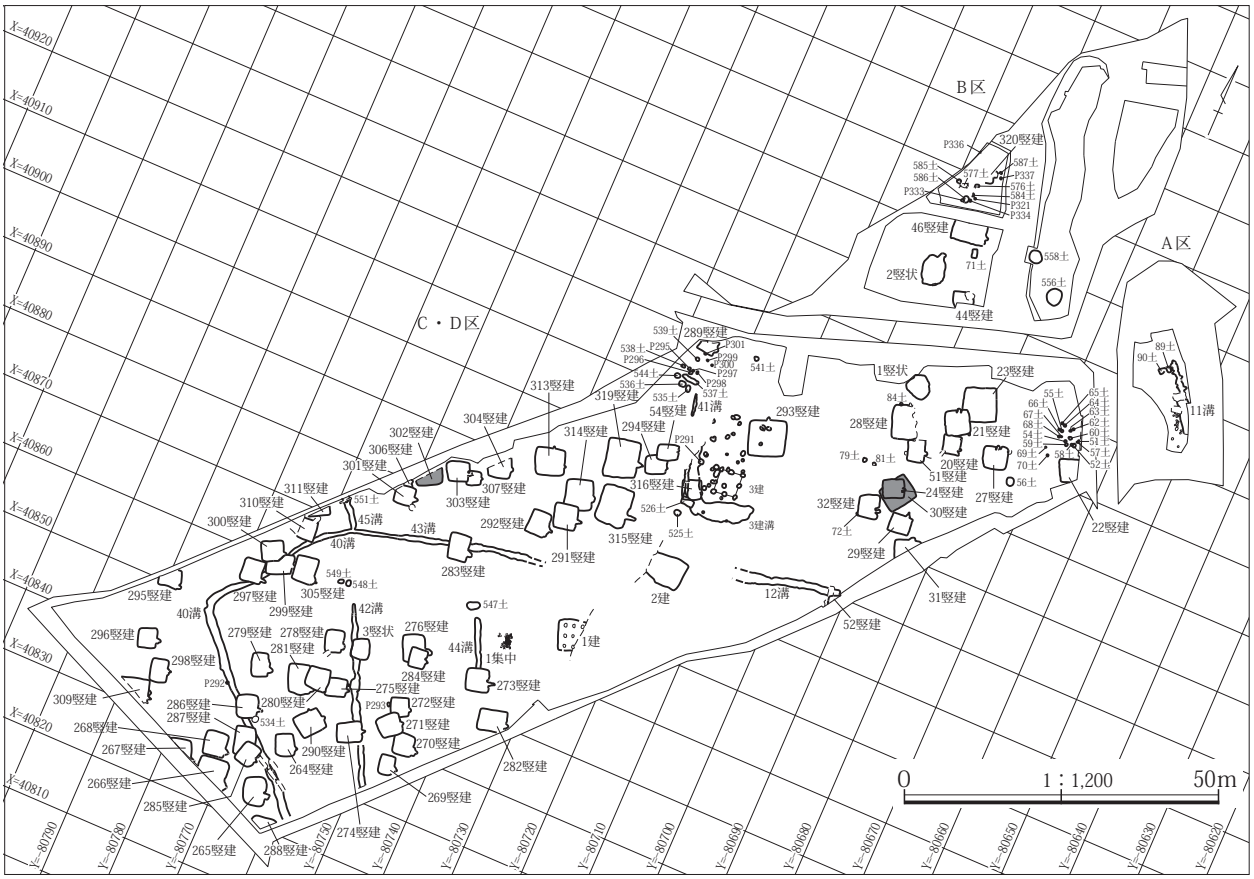

第710図　本郷満行原遺跡の６世紀の竪穴建物

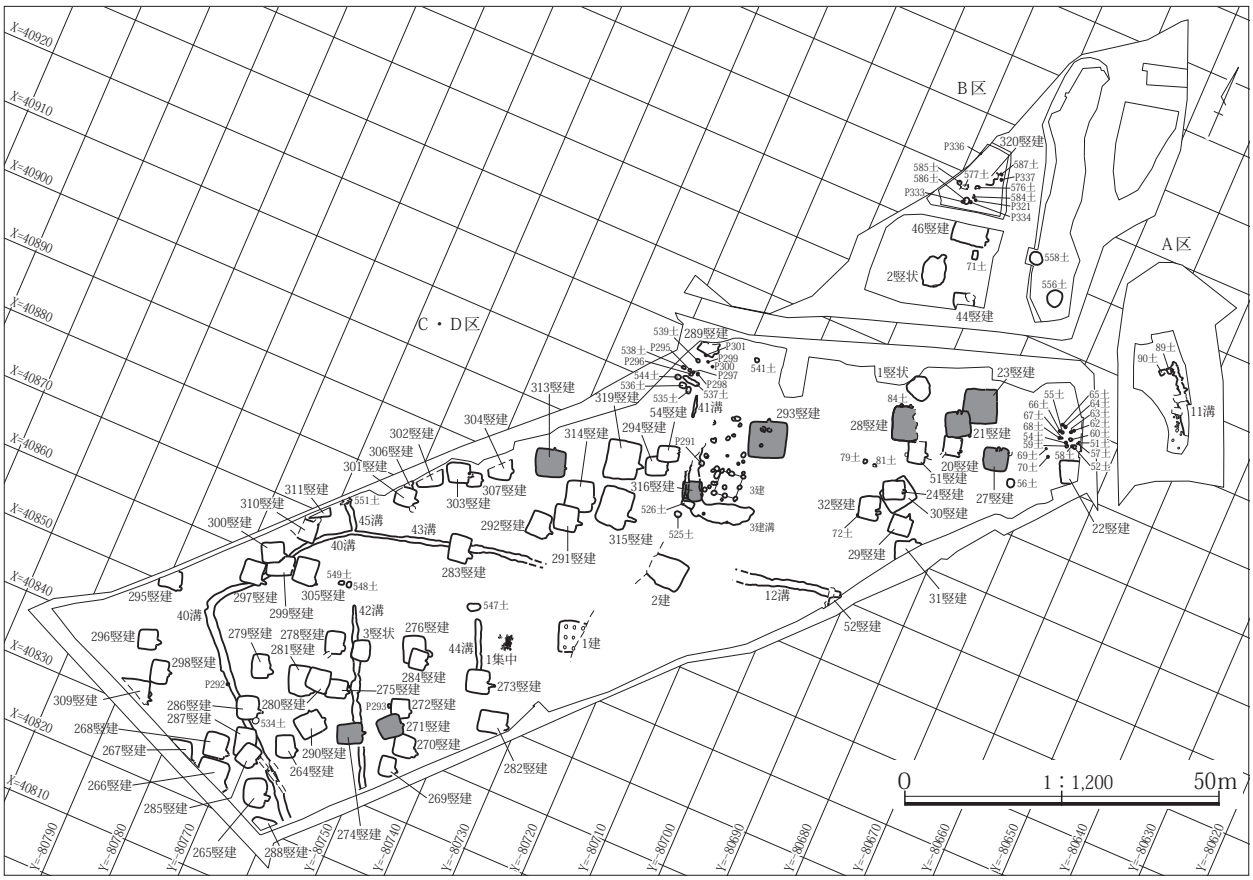

第711図　本郷満行原遺跡の７世紀の竪穴建物

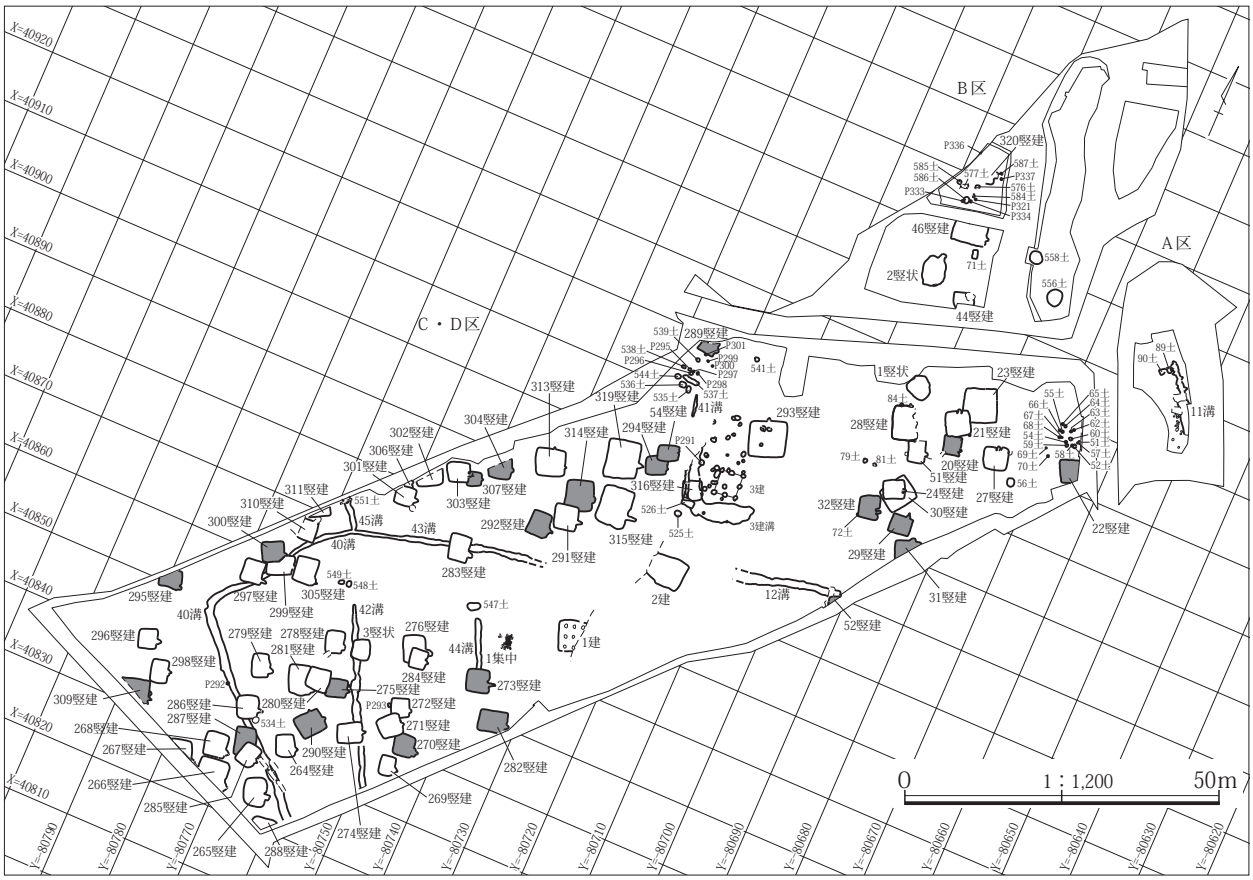

第712図　本郷満行原遺跡の８世紀の竪穴建物

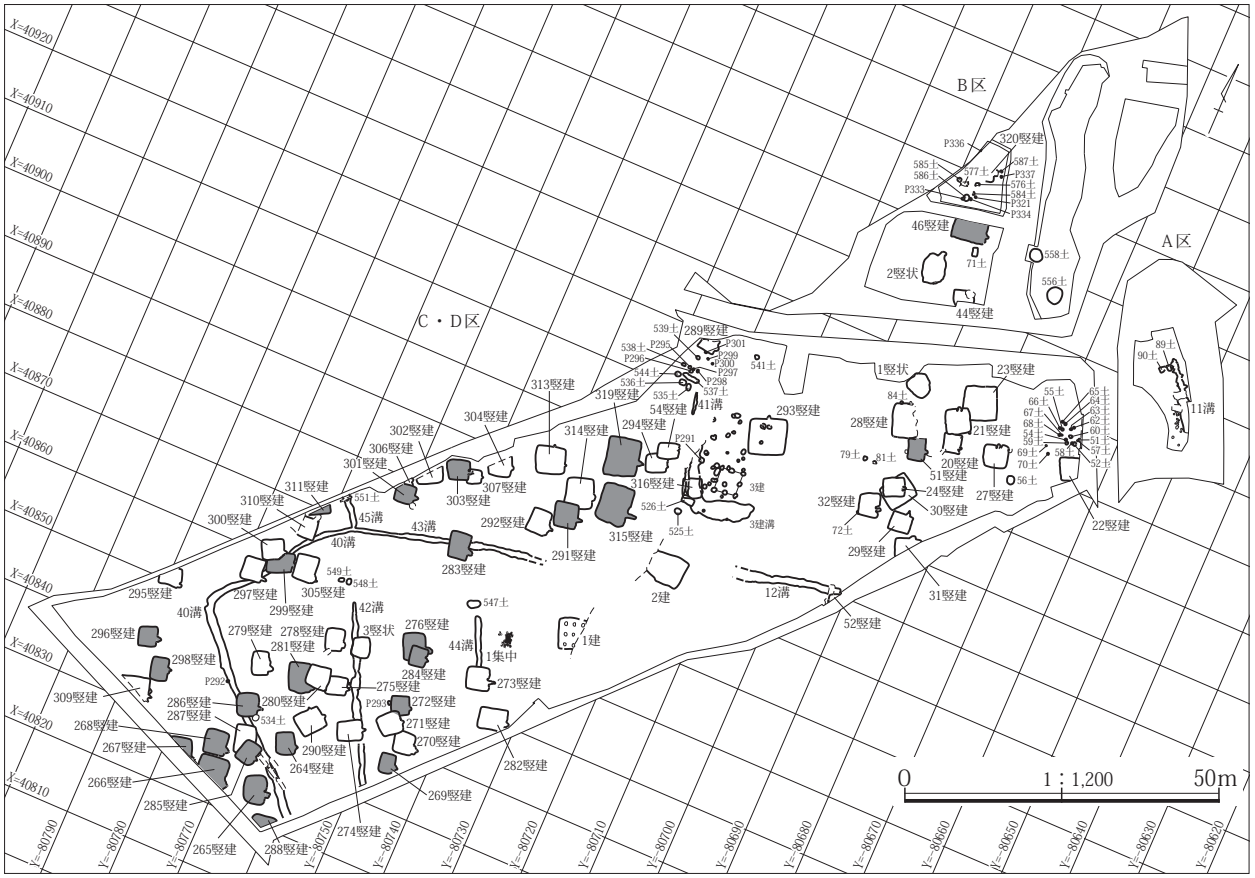

第713図　本郷満行原遺跡の９世紀の竪穴建物

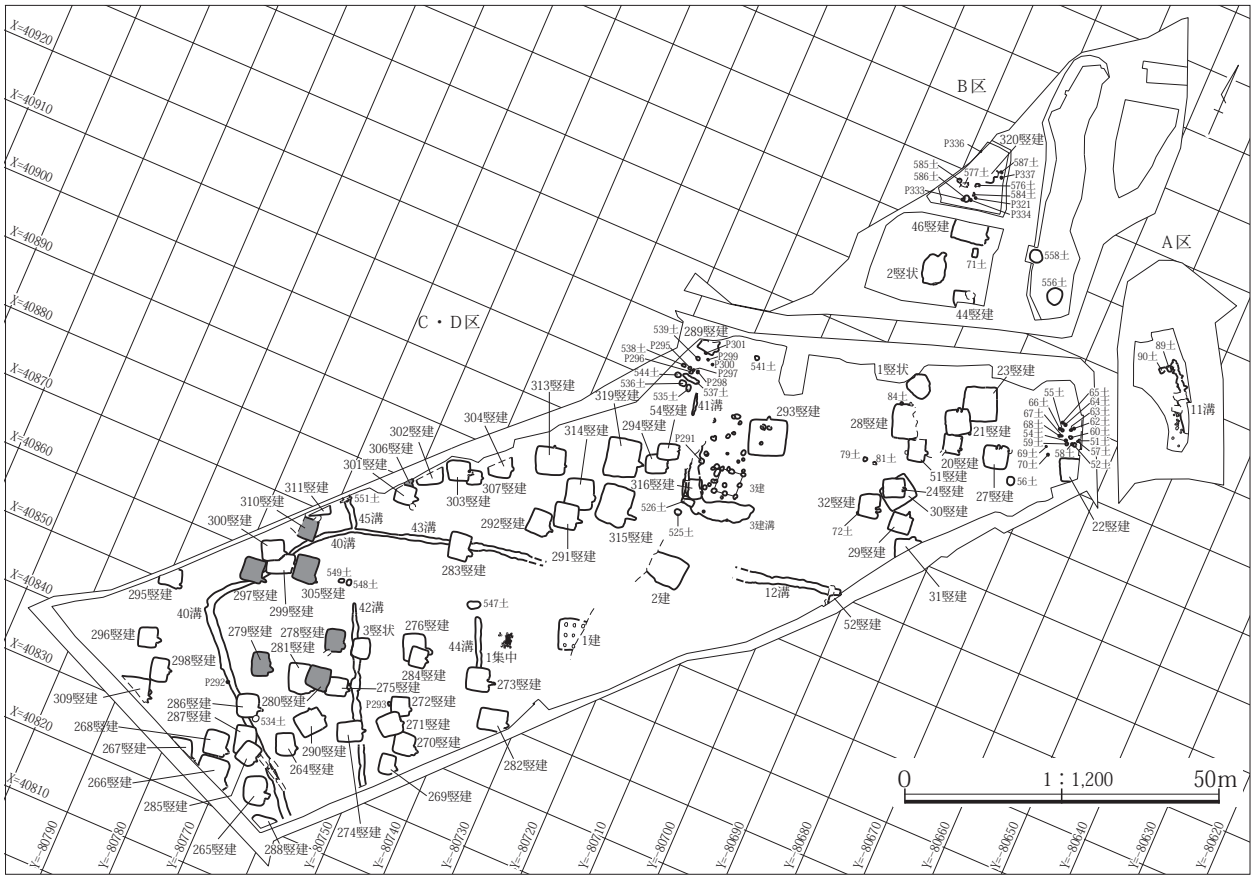

第714図　本郷満行原遺跡の10世紀の竪穴建物

第4表　本郷遺跡群竪穴建物一覧表

遺跡名	区	遺構名	時期	カマド					面積㎡	主柱穴	貯蔵穴		棚状施設		掘方	床下土坑	出土遺物
				方位	粘土	礫	瓦	支脚			有無	深度m	有無	比高m			
本郷上ノ台	－	33号竪穴建物	9世紀第3	東	○	○	×	×	(3.401)	－	×	－	×	－	△	④	墨書土器「真」「部」
本郷上ノ台	－	42号竪穴建物	9世紀第2	東	○	×	×	×	7.602	×	○	0.30	×	－	○	③	墨書土器「法師」「□」
本郷上ノ台	－	45号竪穴建物	9世紀第3	東	○	○	×	×	13.104	×	○	0.13	○	0.48	○	×	瓦塔、石製紡輪
本郷上ノ台	－	47号竪穴建物	8世紀第1	北	○	×	×	×	19.120	○	×	－	×	－	○	③	鉄滓
本郷上ノ台	－	48号竪穴建物	9世紀第3	東	○	×	×	×	9.018	×	×	－	○	0.49	△	①	
本郷上ノ台	－	49号竪穴建物	9世紀第4	東	○	×	×	×	(8.898)	×	○	0.14	×	－	△	④	緑釉陶器皿
本郷上ノ台	－	50号竪穴建物	9世紀	－	－	－	－	－	(13.114)	×	×	－	－	－	×	×	
本郷上ノ台	－	55号竪穴建物	9世紀第3	－	－	－	－	－	(2.301)	－	－	－	－	－	○	②	
本郷満行原	C・D	20号竪穴建物	8世紀第4	東	○	×	×	×	(7.077)	×	×	－	×	－	○	②	
本郷満行原	C・D	21号竪穴建物	7世紀前半	北	○	×	×	×	12.997	○	×	－	×	－	○	⑤	多量の臼玉
本郷満行原	C・D	22号竪穴建物	8世紀第4～9世紀第1	－	－	－	－	－	(9.760)	×	－	－	－	－	○	⑤	権錘、石製紡輪
本郷満行原	C・D	23号竪穴建物	7世紀前半	－	－	－	－	－	(26.293)	○	－	－	－	－	○	③	羽口、刀子
本郷満行原	C・D	24号竪穴建物	6世紀後半	東	○	×	×	×	8.620	×	×	－	×	－	○	③	
本郷満行原	C・D	27号竪穴建物	7世紀第4	北	○	○	×	×	11.920	×	○	0.43	×	－	○	③	臼玉
本郷満行原	C・D	28号竪穴建物	7世紀前半	－	－	－	－	－	(28.709)	○	－	－	－	－	○	③	臼玉、砥石
本郷満行原	C・D	29号竪穴建物	8世紀第1	北	△	×	×	×	8.720	×	×	－	×	－	○	②	砥石
本郷満行原	C・D	30号竪穴建物	6世紀後半	－	－	－	－	－	18.496	○	－	－	－	－	○	②	臼玉、石製模造品
本郷満行原	C・D	31号竪穴建物	8世紀第3	北	×	×	×	×	(6.287)	－	－	－	×	－	○	⑤	
本郷満行原	C・D	32号竪穴建物	8世紀第3	東	○	×	×	×	10.173	×	×	－	×	－	○	③	砥石、鉄鏃
本郷満行原	B	44号竪穴建物	不明	－	－	－	－	－	(5.429)	－	－	－	－	－	○	③	
本郷満行原	B	46号竪穴建物	9世紀第3	東	×	×	×	×	(15.542)	×	－	－	×	－	○	⑤	瓦塔
本郷満行原	C・D	51号竪穴建物	9世紀第4	－	－	－	－	－	(8.820)	×	×	－	－	－	○	⑤	平瓦
本郷満行原	C・D	52号竪穴建物	8世紀前半	－	－	－	－	－	(0.995)	－	－	－	－	－	△	－	
本郷満行原	C・D	54号竪穴建物	8世紀第3	東	○	×	×	×	(5.120)	×	○	0.39	○	0.11	○	③	
本郷満行原	C・D	264号竪穴建物	9世紀第3	東	○	○	×	×	6.876	×	×	－	○	0.22	○	③	
本郷満行原	C・D	265号竪穴建物	9世紀第3	東	○	○	×	×	11.445	×	○	0.24	○	0.38	○	③	墨書土器「有」、土製紡輪、刀子
本郷満行原	C・D	266号竪穴建物	9世紀第4	東	○	△	×	×	11.936	×	－	－	○	0.54	○	③	猿面硯、転用硯、朱墨土器、刀子、鋤先
本郷満行原	C・D	267号竪穴建物	9世紀第3	東	○	○	×	×	(4.752)	×	－	－	×	－	○	－	墨書土器「真」
本郷満行原	C・D	268号竪穴建物	9世紀第2	東	×	×	×	×	11.088	×	○	0.29	○	0.42	○	②	刀子、鉄滓
本郷満行原	C・D	269号竪穴建物	9世紀前半	東	○	×	×	×	5.808	×	○	0.27	×	－	○	②	
本郷満行原	C・D	270号竪穴建物	8世紀第4	東	○	×	×	×	8.800	×	×	－	×	－	○	①②	墨書土器「盃」、暗文土師器、転用硯、鉄製紡錘車、鉄滓
本郷満行原	C・D	271号竪穴建物	7世紀第4	東	○	×	×	×	9.301	×	×	－	×	－	○	②	刀子
本郷満行原	C・D	272号竪穴建物	9世紀後半	東	△	×	×	×	7.029	×	×	－	×	－	○	④	鎌
本郷満行原	C・D	273号竪穴建物	8世紀中葉	東	○	×	×	×	9.626	×	○	0.19	－	－	○	③	暗文土師器、砥石、鎌、鉄滓
本郷満行原	C・D	274号竪穴建物	7世紀第4	東	○	×	×	×	9.552	×	×	－	×	－	○	②	鉄滓
本郷満行原	C・D	275号竪穴建物	8世紀第2	東	○	×	×	×	8.368	×	×	－	×	－	○	③	
本郷満行原	C・D	276号竪穴建物	9世紀第4	東	×	×	×	×	8.648	×	－	－	×	－	○	×	権錘
本郷満行原	C・D	278号竪穴建物	10世紀前半	東	○	×	○	×	8.187	×	○	0.28	○	0.35	○	④	墨書土器「土」、丸瓦・平瓦、刀子
本郷満行原	C・D	279号竪穴建物	10世紀第1	東	×	○	×	×	8.400	×	○	0.21	×	－	○	④	墨書土器「田」「□」、平瓦、土錘、刀子
本郷満行原	C・D	280号竪穴建物	10世紀後半	南東	×	△	×	×	10.363	×	×	－	×	－	○	⑤	墨書土器「真」、鉄滓
本郷満行原	C・D	281号竪穴建物	9世紀第4	－	－	－	－	－	(12.768)	×	×	－	－	－	○	⑤	多数の灰釉陶器、鉄製紡軸、刀子、鉄滓
本郷満行原	C・D	282号竪穴建物	8世紀前半	東	○	△	×	×	(12.992)	×	○	0.18	×	－	○	②	墨書土器「寺」、土製紡輪、刀子
本郷満行原	C・D	283号竪穴建物	9世紀第3	東	○	○	×	×	11.243	×	○	0.18	×	－	○	④	墨書土器「寺」「□」、鑿
本郷満行原	C・D	284号竪穴建物	9世紀第4～10世紀第1	東	○	×	○	×	6.296	×	○	0.19	×	－	○	④	墨書土器「入田」、丸瓦・平瓦
本郷満行原	C・D	285号竪穴建物	9世紀第1	東	○	×	×	×	8.315	×	○	0.26	×	－	○	②	
本郷満行原	C・D	286号竪穴建物	9世紀第4～10世紀第1	東	○	○	○	○	9.493	×	○	0.24	○	0.44	○	×	墨書土器「丁」「□」「□」、丸瓦・平瓦、鉄製紡輪、刀子
本郷満行原	C・D	287号竪穴建物	8世紀	－	－	－	－	－	(9.077)	×	－	－	－	－	○	②	砥石、
本郷満行原	C・D	288号竪穴建物	9世紀後半	－	－	－	－	－	(3.803)	－	－	－	－	－	○	－	墨書土器「□」、鉄鏃
本郷満行原	C・D	289号竪穴建物	8世紀第3	東	○	×	×	×	(4.155)	－	×	－	×	－	○	③	平瓦
本郷満行原	C・D	290号竪穴建物	8世紀第1	北西北東	○	○	×	○	13.163	×	×	－	×	－	○	③	鉄鏃、鉄滓、壁外から銅印「吉」
本郷満行原	C・D	291号竪穴建物	9世紀第4	東	○	○	×	×	12.536	×	○	0.24	○	0.30	○	④	土錘、砥石、銅製巡方、鉄製紡輪、刀子、鉄滓
本郷満行原	C・D	292号竪穴建物	8世紀第3	東	○	×	×	○	9.792	×	×	－	○	0.54	○	②	暗文土師器
本郷満行原	C・D	293号竪穴建物	7世紀第3	北	○	×	×	×	30.469	○	○	0.45	×	－	○	③	
本郷満行原	C・D	294号竪穴建物	8世紀第3	東	○	×	×	×	12.960	×	×	－	○	0.48	○	③	
本郷満行原	C・D	295号竪穴建物	8世紀前半	南東	△	×	×	×	(6.464)	×	×	－	×	－	○	④	円筒埴輪
本郷満行原	C・D	296号竪穴建物	9世紀第4	東	×	○	○	○	7.323	×	○	0.26	×	－	－	－	丸瓦・平瓦、刀子
本郷満行原	C・D	297号竪穴建物	10世紀後半	東	○	△	×	○	10.645	×	△	0.60	×	－	－	－	
本郷満行原	C・D	298号竪穴建物	9世紀第1	東	○	×	×	×	7.835	×	×	－	○	0.38	○	②	石製紡輪
本郷満行原	C・D	299号竪穴建物	9世紀第4	東	×	○	×	×	9.269	×	×	－	×	－	－	－	砥石
本郷満行原	C・D	300号竪穴建物	8世紀後半	東	○	×	×	○	(9.168)	×	×	－	×	－	－	－	暗文土師器
本郷満行原	C・D	301号竪穴建物	9世紀第3	東	×	×	×	×	(7.947)	×	×	－	×	－	○	②	砥石
本郷満行原	C・D	302号竪穴建物	6世紀後半	－	－	－	－	－	(6.021)	－	－	－	－	－	○	－	
本郷満行原	C・D	303号竪穴建物	9世紀第3	東	○	○	○	×	9.140	×	×	－	×	－	－	－	円面硯脚部、平瓦
本郷満行原	C・D	304号竪穴建物	8世紀第3	東	○	△	×	×	(5.952)	×	×	－	×	－	－	－	線刻土器、鎌
本郷満行原	C・D	305号竪穴建物	10世紀第4	東	○	○	×	×	12.364	×	×	－	○	0.48	－	－	円筒埴輪
本郷満行原	C・D	306号竪穴建物	10世紀第1	東	×	○	△	○	(0.477)	－	－	－	－	－	－	－	丸瓦
本郷満行原	C・D	307号竪穴建物	8世紀前半	東	×	×	×	×	(3.870)	×	×	－	×	－	－	－	暗文土師器
本郷満行原	C・D	309号竪穴建物	8世紀第1	東	○	×	×	○	(9.060)	×	－	－	×	－	－	－	畿内産暗文土師器
本郷満行原	C・D	310号竪穴建物	10世紀前半	(東)	－	△	－	－	(7.531)	×	×	－	×	－	－	－	
本郷満行原	C・D	311号竪穴建物	9世紀第4	－	－	－	－	－	(2.309)	－	－	－	－	－	－	－	
本郷満行原	C・D	313号竪穴建物	7世紀前半	北・東	○	×	×	×	17.109	×	×	－	×	－	－	－	石製紡輪
本郷満行原	C・D	314号竪穴建物	8世紀後半	東	○	×	×	×	16.949	×	×	－	×	－	－	－	墨書土器「閃」、暗文土師器、転用硯、砥石、刀子
本郷満行原	C・D	315号竪穴建物	9世紀第2	東	○	○	×	×	26.459	－	×	－	×	－	－	－	石製紡輪、羽口、砥石、刀子
本郷満行原	C・D	316号竪穴建物	7世紀第4	東	△	×	×	×	7.904	×	×	－	×	－	－	－	暗文土師器、線刻土器
本郷満行原	C・D	319号竪穴建物	9世紀第2	東	○	×	×	×	23.133	－	○	0.48	×	－	－	－	墨書土器「閃」「服」「□」、多量の杯蓋、砥石、鉄鏃、刀子、鉄滓
本郷満行原	B	320号竪穴建物	9世紀第3	東	×	○	×	○	(2.923)	－	○	0.25	×	－	－	－	瓦塔

遺跡名	区	遺構名	時期	カマド					面積㎡	主柱穴	貯蔵穴		棚状施設		掘方	床下土坑	出土遺物
				方位	粘土	礫	瓦	支脚			有無	深度m	有無	比高m			
本郷大カサ	1	1号竪穴建物	6世紀前半	北東	○	○	×	×	15.776	×	○	0.75	×	−	○	⑤	
本郷大カサ	3	2号竪穴建物	6世紀後半	北	○	×	×	○	25.600	○	○	0.71	×	−	○	⑤	砥石
本郷大カサ	3	3号竪穴建物	6世紀後半	北	○	×	×	×	(23.645)	○	○	0.71	×	−	○	⑤	臼玉
本郷大カサ	2	4号竪穴建物	7世紀後半	北	○	○	×	×	(19.744)	○	○	0.15	×	−	△	⑤	
本郷大カサ	3	5号竪穴建物	6世紀後半	−	−	−	−	−	(4.435)	×	−	−	−	−	−	×	
本郷大カサ	3	6号竪穴建物	6世紀後半	北	×	×	×	×	(3.367)	○	○	0.85	×	−	○	⑤	
本郷大カサ	3	7号竪穴建物	7世紀第4	−	−	−	−	−	(3.381)	×	−	−	×	−	−	⑤	
本郷大カサ	3	8号竪穴建物	7世紀後半	−	−	−	−	−	(3.048)	×	−	−	−	−	×	×	
本郷大カサ	4	9号竪穴建物	10世紀第1	東	○	×	×	×	(6.485)	×	○	0.25	×	−	×	×	墨書土器「舎」、刀子、鉄滓
本郷大カサ	4	10号竪穴建物	7世紀前半	北	○	○	×	×	(27.344)	○	○	0.28	×	−	○	③	砥石
本郷大カサ	4	11号竪穴建物	10世紀第1	東	×	×	×	×	5.953	×	×	−	×	−	×	×	砥石
本郷大カサ	4	12号竪穴建物	6世紀後半	東・北	○	×	×	○	(25.931)	○	○	0.58	×	−	○	③	
本郷大カサ	4	13号竪穴建物	10世紀第2	東	○	×	×	×	7.087	×	×	−	×	−	○	④	刀子
本郷大カサ	4	14号竪穴建物	6世紀後半	東	○	×	×	×	11.757	×	○	0.42	×	−	−	−	
本郷大カサ	4	15号竪穴建物	10世紀第1	東	×	○	×	×	7.644	×	○	0.21	×	−	△	①	墨書土器「□」「□」、臼玉
本郷大カサ	4	16号竪穴建物	10世紀前半	東	△	○	×	×	(6.697)	×	×	−	×	−	○	⑤	
本郷大カサ	4	17号竪穴建物	7世紀前半	北西	○	×	×	×	(10.025)	○	○	0.13	×	−	○	⑤	
本郷大カサ	4	18号竪穴建物	10世紀第1	東	×	△	×	×	12.160	×	○	0.42	×	−	△	⑤	
本郷大カサ	4	19号竪穴建物	10世紀第1	−	−	−	−	−	(4.229)	−	−	−	−	−	×	×	
本郷大カサ	4	20号竪穴建物	8世紀第3	北・東	×	×	×	×	11.109	×	×	−	×	−	○	⑤	暗文土師器
本郷大カサ	5	21号竪穴建物A	10世紀第1	東	○	−	−	−	(6.601)	−	−	−	×	−	×	×	墨書土器「万」「寺」
本郷大カサ	5	21号竪穴建物B	不明	−	−	−	−	−	(1.257)	−	−	−	−	−	×	−	
本郷大カサ	4	22号竪穴建物	10世紀前半	−	−	−	−	−	(1.446)	−	−	−	−	−	×	−	
本郷大カサ	4	23号竪穴建物	10世紀前半	東	×	○	×	×	(7.123)	×	×	−	×	−	×	×	
本郷大カサ	5	24号竪穴建物	10世紀第2	東	×	△	×	×	(4.656)	×	−	−	×	−	△	①	墨書土器「寺」
本郷大カサ	5	25号竪穴建物	10世紀前半	−	−	−	−	−	(0.613)	−	−	−	−	−	×	−	
本郷大カサ	4	26号竪穴建物	10世紀第1	東	△	×	×	×	8.331	×	○	0.29	×	−	○	×	
本郷大カサ	4	27号竪穴建物	6世紀後半	東	○	×	×	○	5.505	×	×	−	×	−	−	④	
本郷大カサ	4	28号竪穴建物	10世紀前半	東	△	○	×	×	(9.888)	×	○	0.10	×	−	△	×	
本郷大カサ	4	29号竪穴建物	不明	−	−	−	−	−	(2.744)	−	−	−	−	−	×	×	
本郷鶴窪	−	1号竪穴建物	9世紀第3	−	−	−	−	−	(10.432)	○	−	−	−	−	○	④	鍛造剝片、粒状滓、椀形鍛冶滓
本郷鶴窪	−	2号竪穴建物	9世紀第4～10世紀第1	東	○	×	×	×	8.832	×	×	−	×	−	△	⑤	墨書土器「住」、羽口、鍛造剝片、粒状滓、椀形鍛冶滓
本郷鶴窪	−	3号竪穴建物	9世紀第3	東	○	×	×	×	19.845	×	×	−	×	−	△	⑤	平瓶、刀子
本郷鶴窪	−	4号竪穴建物	11世紀初頭	東	△	○	×	×	計測不能	−	−	−	−	−	−	−	
本郷鶴窪	−	5号竪穴建物	9世紀第2	−	−	−	−	−	(5.009)	×	−	−	−	−	○	⑤	
本郷萱原	2	1号竪穴建物	10世紀後半	−	−	−	−	−	(7.431)	×	×	−	−	−	○	×	刻書土器「器覚」
本郷萱原	2	2号竪穴建物	9世紀第4	東	×	○	×	○	(8.184)	×	×	−	×	−	○	⑤	
本郷萱原	2	3号竪穴建物	10世紀第1	東	−	−	−	−	(10.564)	×	○	0.29	−	−	○	⑤	
本郷萱原	2	4号竪穴建物	5世紀中葉	西	○	×	×	×	(12.692)	○	○	0.79	×	−	○	⑤	
本郷萱原	1	5号竪穴建物	10世紀第2	東	×	△	×	×	(1.724)	×	×	−	×	−	×	×	
本郷萱原	1	6号竪穴建物	9世紀後半	−	−	−	−	−	(7.215)	×	×	−	×	−	×	×	
本郷萱原	1	7号竪穴建物	不明	−	−	−	−	−	(1.116)	−	−	−	−	−	△	④	
本郷萱原	1	8号竪穴建物	9世紀第3	−	−	−	−	−	(7.461)	×	−	−	−	−	△	④	
本郷萱原	1	9号竪穴建物	9世紀第3	−	−	−	−	−	(5.912)	×	−	−	−	−	△	④	
本郷萱原	1	10号竪穴建物	10世紀第4	東	×	○	×	×	(5.853)	×	×	−	×	−	×	×	
本郷萱原	1	12号竪穴建物	9世紀後半	−	−	−	−	−	(5.491)	×	−	−	−	−	×	×	緑釉陶器皿、石鏃
本郷萱原	1	13号竪穴建物	8世紀前半か	−	−	−	−	−	(0.256)	−	−	−	−	−	×	−	暗文土師器
本郷萱原	2	14号竪穴建物	9世紀第4	東	×	△	×	×	(16.849)	○	○	0.33	×	−	○	④	耳皿、砥石、鉄鏃、鉄斧
本郷萱原	2	15号竪穴建物	11世紀初頭	東	○	○	×	○	(12.081)	×	△	0.62	×	−	−	×	
本郷萱原	2	16号竪穴建物	10世紀前半	−	−	−	−	−	(3.495)	×	−	−	×	−	○	×	
本郷萱原	2	17号竪穴建物	10世紀前半	−	−	−	−	−	(3.976)	−	−	−	−	−	○	⑤	
本郷萱原	2	18号竪穴建物	10世紀第4	南東	×	○	×	×	(2.797)	−	−	−	×	−	○	−	
本郷萱原	2	19号竪穴建物	10世紀第3	東	×	○	×	×	(7.671)	×	×	−	×	−	△	⑤	砥石
本郷萱原	2	20号竪穴建物	9世紀第4	−	−	−	−	−	(6.988)	×	○	0.34	×	−	○	×	砥石、刀子
本郷萱原	2	21号竪穴建物	5世紀後半～6世紀初頭	−	−	−	−	−	(12.080)	○	−	−	×	−	○	⑤	ミニチュア土器、土製勾玉、権錘？
本郷萱原	2	22号竪穴建物	8世紀	−	−	−	−	−	(4.453)	×	−	−	×	−	○	⑤	
本郷萱原	2	23号竪穴建物	9世紀後半	東	×	○	×	○	(8.548)	−	−	−	×	−	○	⑤	
本郷萱原	2	24号竪穴建物	9世紀後半	−	−	−	−	−	(1.388)	−	−	−	×	−	×	−	
本郷萱原	2	25号竪穴建物	9世紀第3	東	×	△	×	×	(13.504)	×	○	0.10	△	−	△	④	円面硯、椀形鍛冶滓
本郷萱原	2	26号竪穴建物	9世紀前半	−	−	−	−	−	(6.197)	×	−	−	−	−	×	×	
本郷萱原	2	28号竪穴建物	9世紀後半	−	−	−	−	−	(2.555)	×	−	−	−	−	×	−	
本郷萱原	2	29号竪穴建物	8世紀後半	−	−	−	−	−	(13.835)	○	−	−	×	−	○	⑤	暗文土師器、円面硯、石製紡輪、刀子
本郷萱原	2	31号竪穴建物	9世紀第2	東	×	○	×	×	(12.807)	○	−	−	×	−	○	⑤	石製紡輪、
本郷萱原	2	32号竪穴建物	9世紀第2	−	−	−	−	−	(0.856)	×	−	−	×	−	×	−	
本郷萱原	2	33号竪穴建物	8世紀第4	東	○	×	×	×	(9.483)	×	○	0.24	×	−	○	③	椀形鍛冶滓
本郷鴫上	1	1号竪穴建物	10世紀第1	−	−	−	−	−	(1.934)	×	−	−	−	−	×	×	
本郷鴫上	2	2号竪穴建物	9世紀第4～10世紀第1	−	−	−	−	−	(8.549)	×	−	−	−	−	○	⑤	
本郷鴫上	2	3号竪穴建物	10世紀第1	東	×	×	×	×	(7.027)	×	○	0.12	△	−	○	⑤	墨書土器「□」、刀子
本郷鴫上	2	4号竪穴建物	9世紀前半	東	−	−	−	−	(15.882)	×	−	−	−	−	×	×	
本郷鴫上	2	5号竪穴建物	10世紀第3	東	×	×	×	×	(6.083)	×	×	−	×	−	×	×	
本郷鴫上	2	6号竪穴建物	10世紀第2	東	×	×	×	×	(8.854)	×	×	−	×	−	○	−	
本郷鴫上	2	7号竪穴建物	9世紀後半	−	−	−	−	−	(5.381)	×	×	−	−	−	×	×	
本郷鴫上	2	8号竪穴建物	不明	−	−	−	−	−	(4.745)	×	−	−	−	−	×	×	
本郷鴫上	3	9号竪穴建物	10世紀第1	東	×	×	×	×	(7.180)	×	△	0.40	×	−	○	⑤	墨書土器「舎」、土錘、砥石、刀子、鉄滓
本郷鴫上	3	10号竪穴建物	9世紀第3	東	△	○	×	×	(2.352)	−	×	−	△	−	○	④	砥石
本郷鴫上	3	11号竪穴建物	10世紀後半	南東	△	△	×	×	(8.620)	×	△	0.29	×	−	−	×	
本郷鴫上	3	12号竪穴建物	10世紀第1	東	△	○	×	×	(5.419)	×	×	−	×	−	×	×	

第２節　竪穴・掘立柱併用建物

竪穴･掘立柱併用建物とは、カマドをもつ竪穴建物と、それに軸線を合わせた掘立柱建物が接続する形状の遺構である。その95％以上は、カマドが設置された壁面側に掘立柱建物を設けるという共通点をもつ。竪穴建物部分は、カマドの存在から居住空間とみられ、掘立柱建物部分は、前者の補助的な施設、または何らかの生産活動に関わる作業場と推測されている(文化庁2010)。

この竪穴・掘立柱併用建物は、宮城県を除く東北５県を中心に、西は石川県から北は北海道札幌市まで確認されており、103遺跡で480棟の検出例が報告されている。分布の中心は青森県津軽地域で、全体の64％を占める。また、津軽地域を含む北緯40度以北の東北地方では、全体に占める割合が90％の高率を示す(高橋2015)。

竪穴・掘立柱併用建物の最も古い事例は、７世紀後半の北安田北遺跡(石川県) SI423＋SB411で、現時点では出自を北陸地方に求めることが妥当であると考えられる。その後、８世紀前半には新潟県、９世紀前半には秋田県や岩手県、９世紀後半には津軽地域を中心とした北緯40度以北の東北地方へと、主に日本海側を南から北へ伝播していった様子が窺える。なお、津軽地域を中心とした北緯40度以北における出現のピークは10世紀である。

竪穴・掘立柱併用建物が、東北地方の日本海側を中心に採用された要因として、この地域特有の積雪量の多さとの関連が指摘されている。掘立柱建物部分の機能としては､須恵器生産や鉄生産などの工房とする報告がある。この作業空間としての掘立柱建物部分と、居住空間としての竪穴建物部分が一体化した構造は、深雪地域における最適な選択であったと考えられる。

本郷大カサ遺跡において検出された竪穴・掘立柱併用建物の可能性が考えられる遺構(以下、SI12＋SB １)は、掘立柱建物部分の規模が桁行４間･梁行２間(7.97～8.40×4.60～5.47m)、竪穴建物部分の規模が長軸5.95m、短軸5.92mである。また、両建物の間隔は0.68～0.92mである。

SI12＋SB １の掘立柱建物部分である１号掘立柱建物は総柱であり、これは東北地方で数多く検出されている竪穴･掘立柱併用建物にはあまりみられない特徴である。この１号掘立柱建物では柱穴以外に検出された施設はなく、周辺から出土した遺物も乏しいことから、どのような機能をもつ建物であったかは不明である。また、混入の可能性があるもののＰ５からは10世紀前半の須恵器椀が、Ｐ３・Ｐ６・Ｐ12からは古代の土師器杯である可能性が考えられる小破片が４点出土している。

SI12＋SB １の竪穴建物部分である12号竪穴建物は、出土遺物から６世紀後半の遺構であることが明らかである。これまでに確認されている竪穴・掘立柱併用建物の最も古い事例は、前述の通り北安田北遺跡の７世紀後半であり、SI12＋SB １が竪穴・掘立柱併用建物であるならば、これよりさらに約100年遡ることになる。

また、本郷大カサ遺跡が所在する群馬県高崎市は、冬季には晴天が続き、雪が積もることがほとんどない地域である。この点も多くの竪穴・掘立柱併用建物が検出されている東北地方の日本海側とは大きく異なる要素である。

以上のように、本郷大カサ遺跡のSI12＋SB １は、掘立柱建物部分が総柱であること、掘立柱建物部分の柱穴から古代の遺物が出土していること、竪穴建物部分が６世紀後半に遡る遺構であることなどの理由から、竪穴・掘立柱併用建物であると断定することはできない。また、仮に本遺構が６世紀後半の竪穴・掘立柱併用建物であったとしても、時期や周辺の地理的環境が大きく異なることから考えて、東北地方の日本海側を中心に数多く検出されている古代の竪穴・掘立柱併用建物とは異なる目的をもって作られた施設であると考えられる。今後、さらに太平洋側での調査事例が増加し、実態が明らかになっていくことに期待したい。

引用・参考文献
高橋学1989「竪穴住居と掘立柱建物が併列して構築される遺構について－能代市福田遺跡・十二林遺跡を端緒として－」『秋田県埋蔵文化財センター研究紀要』第4号　秋田県埋蔵文化財センター pp.23-40
高橋学2015「竪穴・掘立柱併用建物」『季刊考古学』131雄山閣pp.77-80
文化庁文化財部記念物課監修2010『発掘調査のてびき－集落遺跡発掘編－』同成社

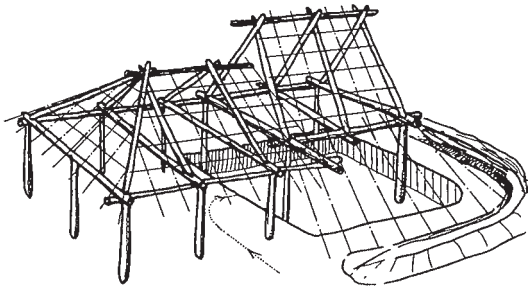

第715図　発茶沢(１)遺跡(秋田県・９世紀)
竪穴・掘立柱併用建物の構造復元

第３節　円形有段遺構

円形有段遺構は、平面形はほぼ円形、断面形は逆台形を呈する遺構である。基底部の中央には小穴が掘り込まれており、段が設けられているように見えることから、この名称が用いられるようになった。主に基底部付近から、藁状の炭化物が検出される例がみられる。遺構の規模は、直径が３m、深さが２mを超えるものもあり、性格については、井戸、貯蔵穴、祭祀遺構、烽燧(ほうすい)に関する施設などの可能性が検討されてきた。

栃木県宇都宮市に所在する上横田Ａ遺跡の調査では、検出された３基の円形有段遺構の時期や性格を検討するため、そのうちの２基(SK-02・03)についてテフラ分析、３基すべて(SK-01～03)について珪藻分析、リン・カルシウム分析が行われた(中山1996)。

テフラ分析の結果、埋没土の上層から天仁元(1108)年に降下した浅間Ｂテフラ(As-B)が検出された。このことから、これら２基(SK-02・03)はいずれも12世紀初頭には既に機能を失い、埋没途上であったと考えられる。また、２基の埋没土中からは、それぞれ９世紀代の須恵器の杯が出土している。テフラ分析の結果も踏まえ、これらの杯が遺構の時期を示している可能性が高いと考えられる。

珪藻分析の結果では、いずれの遺構でも陸生珪藻が優占する状況が認められた。このことから、これらの遺構は常に大気にさらされた好気的環境下で埋没したと考えられる。ただし、SK-01・02の基底部や有段部からは、わずかながら水生珪藻が検出された。しかし、雨水などが一時的に停滞し、そこに珪藻が出現する可能性も考えられ、わずかに検出された水生珪藻から常に遺構内に水域があったと想定することはできない。また、珪藻が有光帯でのみ生育することから、井戸などの暗所で生育可能であったのかという疑問も残る。このような状況から、これらの遺構が井戸として機能していたと判断することは難しい。

リン・カルシウム分析では、いずれの遺構でも一般的元素組成と比較して著しく高いリン含有は認められなかった。このことから、これらの遺構が仮に貯蔵穴であったとしても、動物性の食料を貯蔵していた可能性は低いと考えられる。

以上のような分析結果を踏まえ、上横田Ａ遺跡では円形有段遺構が氷室である可能性についての検討が行われた。

まず、上横田Ａ遺跡の円形有段遺構は、いずれも底面が赤城鹿沼テフラ(Ag-KP)層中にあり、雨水や流水が帯水することはあり得ない。このことから、底面に穿たれた小穴は、より効率的な排水を目的として掘り込まれたものであると考えられる。本来あるべきはずのない水生珪藻が、遺構の基底部から検出されたことについては、これら円形有段遺構の内容物が氷であったと考えるならば説明できる。すなわち、氷の中に含まれていた水生珪藻が、氷が融け出したことによって遺構の基底部に流れ落ちた可能性である。また、主に基底部付近から検出されることが多い藁状の炭化物については、『日本書紀』に記された氷の保冷用材としての「茅・荻」である可能性が考えられる。

以上のような成果を踏まえ、文化庁文化財部記念物課監修の『発掘調査のてびき』には、「氷室とは、氷を貯蔵する施設である。氷室と考えられている遺構は、上横田Ａ遺跡のように、逆円錐台状の大きな竪穴状土坑で、規模は直径４～５m前後、深さ２m前後である。栃木県では円形有段遺構と称されてきた。」（文化庁2010）と記載されている。なお、氷室の規模について、『長屋王家の木簡』には「深各一丈(約3.03m)、廻各六丈(約18.18m)」と記されている。

本郷遺跡群において検出された円形有段遺構は、本郷満行原遺跡１号竪穴状遺構、同556号土坑、同558号土坑、本郷萱原遺跡１号竪穴状遺構の４基である。それぞれの遺構の規模(長軸×短軸×残存深度)は、本郷満行原遺跡の１号竪穴状遺構が3.85×3.73×2.75m、556号土坑が2.55×2.50×2.18m、558号土坑が2.03×2.00×1.37m、本郷萱原遺跡の１号竪穴状遺構が2.70×2.52×1.29mである。なお、本遺跡群の調査では珪藻分析などは行われていない。

本郷満行原遺跡の556号土坑と558号土坑の２基は、谷地に向かって落ち込む台地の東縁辺部から、１号竪穴状遺構はその20mほど西から検出されている。また、556号土坑からは８世紀前半を中心とする遺物が、１号竪穴状遺構と558号土坑からは９世紀後半を中心とする遺物がそれぞれ出土している。なお、556号土坑と558号土坑

はおよそ５ｍの距離で近接している（第716図）。

本郷萱原遺跡の１号竪穴状遺構は10世紀の竪穴建物（１号竪穴建物）と重複しており、このことから遅くとも10世紀までには機能を失い完全に埋没していたと考えられる。そこで円形有段遺構と同時期の可能性が考えられる８・９世紀の竪穴建物との関係を見てみると、最も近い竪穴建物でも15m以上の距離があることがわかる（第717図）。それはまるで本遺構を中心に広場状の空間が形成され、その外側に意図的に竪穴建物が配置されているようである。

なお、第716・717図では円形有段遺構、及び同時期と考えられる８・９世紀の竪穴建物を灰色に塗りつぶしている。

群馬県内ではこれまでに少なくとも66遺跡から100基の円形有段遺構が検出されている（齋藤2023）。これらの円形有段遺構は、大きく３つの地域に集中して分布している。（１）上野国府を中心とする前橋市西部から高崎市北部にかけての地域、（２）かつて佐野屯倉や緑野屯倉が置かれていたと考えられる高崎市南部から藤岡市北部にかけての地域、（３）古代勢多郡から佐位郡・山田郡にまたがる前橋市東部から伊勢崎市北部・桐生市西部にかけての地域である。

また、それら円形有段遺構の立地の傾向は、本郷遺跡群の事例と多くの点で共通することが明らかになった。すなわち、①円形有段遺構が検出される遺跡の近隣には官衙や寺院など公的な施設が存在する場合が多いこと、②円形有段遺構は台地や微高地の縁辺部、または集落の周縁部に立地する場合が多いこと、③円形有段遺構を中心に竪穴建物が存在しない広場状の空間が形成される場合があること、④数基の円形有段遺構が近接して検出される場合があることである。

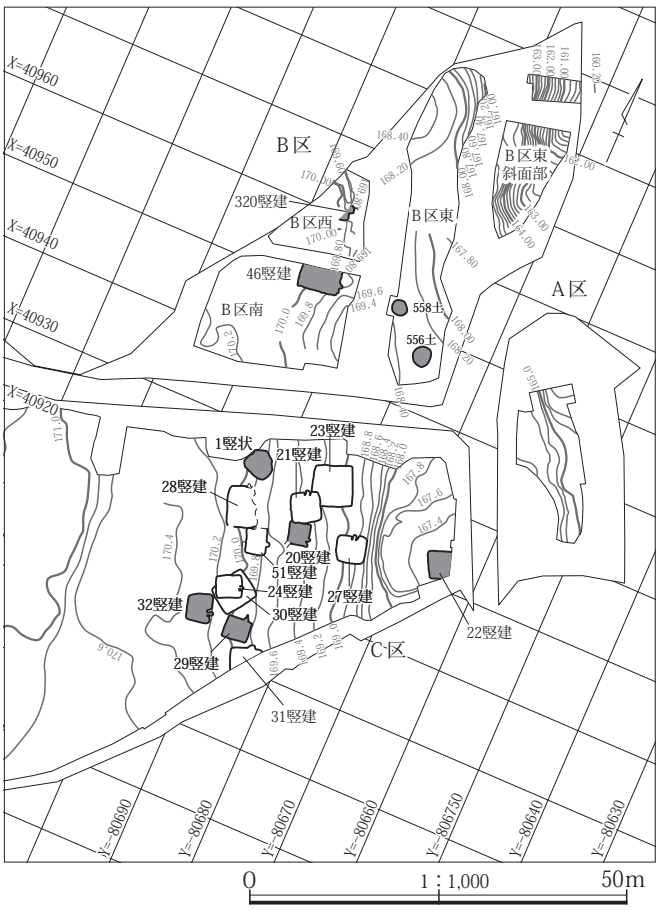

第716図　本郷満行原遺跡全体図

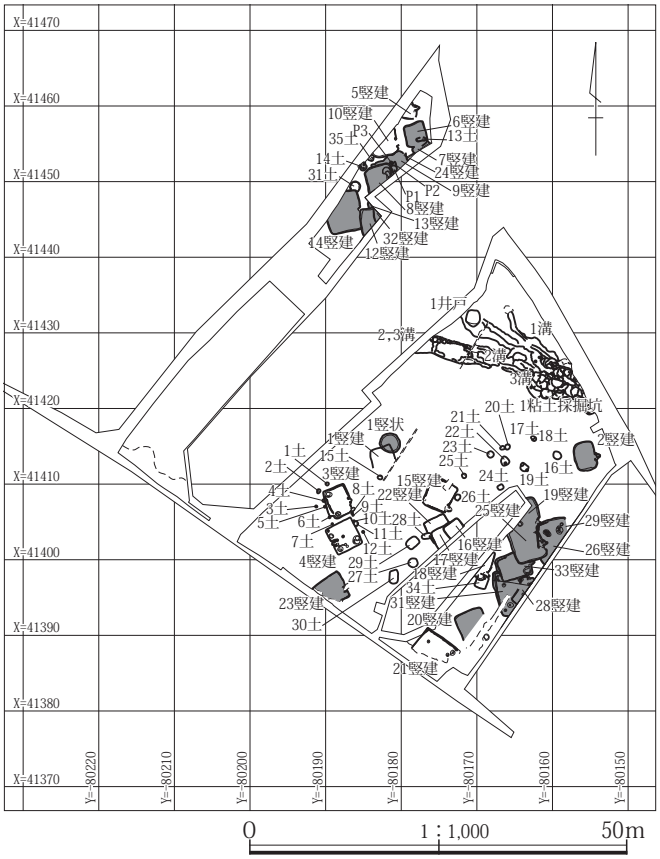

第717図　本郷萱原遺跡全体図

引用・参考文献
齋藤聡2023「群馬県内の円形有段遺構」『研究紀要41』（公財）群馬県埋蔵文化財調査事業団pp.149-168
永井智教他2021『荻窪倉兼Ⅲ遺跡』前橋市教育委員会
中山晋1996『砂田東遺跡・上横田Ａ遺跡』（財）栃木県文化振興事業団
奈良国立文化財研究所編1991『平城京　長屋王邸宅と木簡』吉川弘文館
文化庁文化財部記念物課監修2010『発掘調査のてびき－集落遺跡発掘編－』同成社

第４節　大型臼玉について

はじめに

本郷満行原遺跡21号建物からは、特徴的な大型の臼玉状の石製品12点が床面直上より出土している。７世紀前半と推定される竪穴建物で、臼玉とするならば、出土例としては時期的に後半期のものとなる。本稿では、このような大型臼玉状の石製品が、まず、臼玉として認定してよいのかということを検討し、臼玉として認定されるのであれば、臼玉の中でどのように位置づけられるかを県内の出土例と比較しながら簡単に述べてみたい。

以下、臼玉としての認定の問題、臼玉の時期的変遷の概略、後半期にあたる主に６世紀後半～７世紀にかけての臼玉の状況、さらに７世紀後半～奈良時代以降での臼玉出土例について簡単に触れる中で、本郷満行原遺跡出土の大型臼玉状製品について位置づけを行いたい。

１．本郷満行原遺跡の大型臼玉状製品は臼玉か

本郷満行原遺跡の大型臼玉状製品は、径1.7～2.3㎝の滑石製で、円形を意識した形を呈しているが、側縁の整形が粗く、多角形状を残したままである。円形を目指しているが丁寧に調整をしていないということである。また、厚さも0.4～1.1㎝と、有孔円板に比べ極めて厚い。上下両端の平坦面を形成するようにはしているが、厚みが均一になるような調整はあまり行われず、一方が薄くなるようなものもある。中央には片面穿孔で一孔を有している。出土状況を見ると周囲から剝片などが出土することもなく製作途中のものではない。

このような形態や規格をみると、いわゆる従来の臼玉とは相違するのではないかという懸念もあるが、臼玉以外に、滑石を利用した製品としての玉類・石製品・石製模造品のいずれにもこの製品に該当するようなものはなく、消極的理由であるが、臼玉の変化形態の一つして考えるのが妥当であろう。以下、臼玉として捉えて、臼玉の中でどのように位置づけられるのか検討する。

２．臼玉の県内での変遷の概略

臼玉は、古墳の副葬品としては、高崎市片山１号墳や高崎市長者屋敷天王山古墳から４世紀末～５世紀初頭に出土している。特に片山１号墳では、稜を有する丁寧な調整が施された臼玉が特徴的で、臼玉の初現を示すものとして重要である。５世紀後半の前橋市舞台１号古墳では、多様な石製模造品とともに臼玉が出土し、６世紀初頭の渋川市金井東裏遺跡３号祭祀遺構では多種多量の臼玉が埋納されている。また、古墳出土の石製模造品の終末を示す安中市梁瀬二子塚古墳でも多数の臼玉の出土を見ている。舞台１号古墳例や梁瀬二子塚古墳例では、臼玉の形態は簡略化し、既に量的に多く作成することが重要となっていることが分かる。

祭祀遺構や集落の竪穴建物出土例では、いわゆる石製模造品に関しては、５世紀後半～６世紀前半にかけて剣形を中心に有孔円板、有孔方版なども出土し、この時期に最盛期を迎え、特に祭祀遺構を中心に膨大な量が出土する。ところが、臼玉に関しては祭祀遺構においては多量に出土するも、竪穴建物からの出土例は、５世紀後半～６世紀前半においてはあまり多くないことが言える。

また、石製模造品が馬形・有孔円板を除いて基本的に６世紀中頃で消滅するのに対して、臼玉は、後述するように６世紀後半以降も引き続いて盛行する。以下、６世紀後半以降の臼玉について出土様相を地域ごとに見ていく。その際に、通常の臼玉で大型化している1.1～1.7㎝ほどの一群と、本郷満行原遺跡との比較で、さらに大型化した1.8～2.5㎝ほどの一群について分けて記述する。

３．６世紀後半以降７世紀代前半にかけての臼玉の様相について

臼玉は、いわゆる剣形や有孔円板などの石製模造品と異なり、６世紀中頃の石製模造品の激減以降にも存在し、基本的に建物の中から出土している。出土数は多くなく１点～数点ほどである。臼玉は小さい遺物なので見逃すことも想定されるが、少なくとも臼玉を見つけた時点で丁寧な調査を行うことが考えられるので、６世紀後半以降の臼玉の出土量は、本来の数量をある程度反映したものと考えて良いだろう。少ないながらも、６世紀中頃以降、他の石製模造品が馬形・有孔円板を除いて消滅した後でも、臼玉は存続しているということである。

６世紀後半における臼玉は、５世紀後半～６世紀前半に比べて、径1.0㎝を超えるものが出土することが多い。６世紀前半まで径1.0㎝未満のものが圧倒的に多い臼玉が、６世紀後半になると径1.1～2.5㎝ほどになり明らかに大型化している。このことは、県内の地域を問わない現象である。また､厚さも相対的に厚くなる。以下､径1.8㎝を超える大型臼玉を除いた各地域の事例を挙げ、その

様相を明らかにする。なお、建物はすべて竪穴建物を指し、臼玉の径は長径を、厚さは最大値を示す。

藤岡市・富岡市などの滑石を産出して製作工房のある南毛地域では、藤岡市本郷山根遺跡９・11号建物（６世紀中頃）から径1.4～1.7㎝、厚さ0.5～0.9㎝の３点、富岡市下高瀬上ノ原遺跡16・25号建物（６世紀後半～７世紀前半）から径1.2・1.3㎝、厚さ0.3・0.7㎝の２点、富岡市南蛇井増光寺遺跡26・159・294・326号建物（６世紀後半～７世紀前半）から径1.1～1.6㎝、厚さ0.5～1.1㎝の10点の臼玉が出土している。臼玉の未製品と完成品の区別が難しいものもあるが、完成品と想定したものを取り上げている。藤岡市竹沼遺跡などからも未製品が多く出土し大型化していることが分かる。また、少し遡る６世紀中頃の祭祀遺構である富岡市久保遺跡では、穿孔のある未製品に近い大型製品が多く出土しており、これらの遺物群も臼玉である可能性がある。このように当該地域が臼玉の製作地でもあり、完成品も多く出土していることが分かる。

安中市域でも出土例が多く、吉ケ谷津遺跡１号建物（６世紀後半～７世紀前半）からは、径0.9～1.2㎝、厚さ0.4～0.6㎝の７点、高梨子森下遺跡12・26号建物（６世紀後半～７世紀前半）からは、径1.1・1.5㎝、厚さ0.6・0.9㎝の２点、堀谷戸遺跡H-16号建物（７世紀前半）からは、径1.25㎝、厚さ0.96㎝の臼玉が出土している。

西毛地域の高崎市や北群馬郡・渋川市域での出土を見る。高崎市域では、上並榎町屋敷前遺跡１号建物（６世紀後半）から未製品とともに、径1.1～1.2㎝、厚さ0.25～0.3㎝の７点、八幡遺跡56号建物（６世紀後半）から径1.6㎝、厚さ0.9㎝の１点、田端遺跡Ｅ－７・９・12・14・19・20・28・35号建物、寺東遺跡20・35号建物（６世紀後半～７世紀）から径1.1～1.4㎝、厚さ0.2～0.8㎝の24点、新保田中村前遺跡56号建物（６世紀末～７世紀前半）から径1.65～2.0㎝、厚さ0.9～1.2㎝の３点、旧群馬町国分僧寺・尼寺中間地域Ｊ区14・32号建物（６世紀後半）から径1.2・1.3㎝、厚さ0.7・1.0㎝の２点、旧榛名町下里見天神前遺跡４号建物（６世紀後半）から径1.5㎝、厚さ0.9㎝の１点が出土している。

北群馬郡・渋川市域では、吉岡町大久保Ａ遺跡１区70号建物（６世紀後半～７世紀前半）から径1.2～1.3㎝、厚さ0.2～0.8㎝の８点、渋川市白井遺跡群８号建物（６世紀後半～７世紀）から径1.5㎝、厚さ0.8㎝の１点、渋川市白井掛岩遺跡６・12号建物（６世紀後半）から片岩製の径1.2㎝、厚さ0.3・0.5㎝の２点の臼玉の出土がある。高崎市域から渋川市域まで、６世紀後半～７世紀前半にかけて大型化した臼玉の出土があることが分かる。

前橋市・伊勢崎市などの中毛地域では、利根川西岸の前橋市元総社蒼海遺跡H-19・56・81号建物（６世紀後半～７世紀前半）から径1.4～1.5㎝、厚さ0.7～1.1㎝の４点、利根川東岸では、前橋市上縄引遺跡H－１号建物（６世紀後半～７世紀前半）から径1.05～1.1㎝、厚さ0.3～0.75㎝の５点、伊勢崎市上渕名Ⅵ遺跡14・20号建物（６世紀後半～７世紀代）から頁岩製の径1.1・1.3㎝、厚さ0.3㎝の２点、伊勢崎市今井道上Ⅱ遺跡11号建物（６世紀後半～７世紀前半）から径1.1～1.3㎝、厚さ0.5～0.7㎝の３点が出土している。中毛地域では西・南毛地域に対して大型臼玉数が減少する。

東毛地域では現在のところ、頁岩・粘板岩製の臼玉の出土が太田市反丸遺跡で６世紀後半以降に見られるが、報告書未刊行のため詳細は不明である。

北毛地域のうち、吾妻郡域には類例が見当たらない。利根郡域では少数類例がある。川場村生品西浦遺跡ⅡＥ区11号建物（６世紀後半）から径1.3㎝、厚さ0.7㎝の１点、旧月夜野町後田Ⅱ遺跡123号建物（６世紀後半）から径0.8㎝、厚さ0.8㎝の１点の臼玉が出土している。北毛地域では、６世紀後半以降の臼玉の出土は、吾妻郡域には類例が無く、利根郡域でも極めて少ないことが分かる。

４．６世紀後半以降７世紀代後半にかけての大型臼玉の様相について

径が1.8㎝以上2.5㎝ほどの範囲に収まる大型臼玉の一群があり、本郷満行原遺跡出土の例と比較できるものである。その類例について記す。

現在のところ、東・北毛地域には出土例は無く、西・南毛地域を中心に中毛地域で少数例出土しているのみである。

南毛地域の藤岡市矢場前原遺跡の例はいずれも臼玉の未製品の可能性があるが、Ａ57号建物（７世紀後半）から径1.9㎝、厚さ1.1㎝の１点、Ｂ107号建物（６世紀後半）から径1.9㎝、厚さ1.0㎝の１点、藤岡市本郷山根遺跡６号建物（７世紀後半）から径1.9㎝、厚さ0.5㎝の１点、富岡市下高瀬上之原遺跡のものは臼玉の未製品の可能性が

あるが、34・38号建物（６世紀後半～７世紀前半）から径2.0・3.1㎝、厚さ0.5・0.8㎝の２点、富岡市南蛇井増光寺84・242号住建物（６世紀後半）から径1.8～2.1㎝、厚さ0.6～1.2㎝の５点が出土している。この中で、矢場前原遺跡例や下高瀬上之原遺跡例、南蛇井増光寺遺跡84号建物例などは、床面直上あるいは２㎝ほど上からの出土で、建物と同時期の出土として良いものである。

安中市域では、米山遺跡58号建物（７世紀後半）から径2.0・2.1㎝、厚さ1.1・1.5㎝の２点が床面直上とその付近、216号建物（７世紀前半）から径2.5㎝、厚さ1.2㎝の１点がフク土より出土している。

高崎市域では、豊岡後原Ⅰ・Ⅱ遺跡Ⅰ-63号建物（６世紀末～７世紀初頭）から径2.0㎝、厚さ0.8㎝の１点、棟高遺跡群５号建物（６世紀後半）から径1.8～2.3㎝、厚さ0.5～1.5㎝の３点、乗附長坂遺跡２号建物（６世紀後半～７世紀前半）の１点は、径1.8㎝、厚さ0.5㎝である。いずれも出土状況不明かフク土出土例で時期的には明瞭では無い。旧群馬町国分僧寺尼寺中間地域Ｈ１号建物（６世紀後半～７世紀前半）からは、径1.8㎝、厚さ0.7㎝の臼玉１点が床面直上から出土し、時期的にも明瞭である。旧榛名町下里見天神前遺跡32号建物（６世紀後半）からは、径1.8㎝、厚さ1.1㎝の臼玉１点が出土している。そして、旧榛名町の本報告遺跡である本郷満行原遺跡21号建物（７世紀前半）からは、径1.9～2.3㎝、厚さ0.8～1.2㎝の臼玉12点が床面直上より出土している。

中毛地域では、伊勢崎市今井道上遺跡Ⅱの15号建物（６世紀後半）から径2.1㎝、厚さ0.5㎝の１点が出土している。フク土からの出土で時期的には明瞭では無い。

以上のように臼玉が、１㎝以上に大型化する傾向の中で、さらに大型化して２㎝近い大きさを持つ一群が６世紀後半から７世紀代にある。特に、床面直上かそれに近い出土例は西・南毛地域に多く、地域的特性を示している。南毛地域出土例は、臼玉の未製品の可能性もあるものであるが、西毛地域出土例の本郷満行原遺跡の12点は際立っており、西毛地域の他例も榛名山南東麓を中心とした地域に集中しており、大型臼玉がこの地域で盛行していた可能性を示している。

５．７世紀後半以降奈良・平安時代にかけての臼玉の様相について

７世紀後半以降、奈良・平安時代の竪穴建物からも臼玉が出土する例がいくつかある。このような例については、重複した古墳時代の竪穴建物からの混入などの可能性もある。ただし、床面直上からの出土例がいくつかあるので、それらを中心に以下に類例を挙げる。

南毛地域では、大型臼玉出土例として紹介した藤岡市矢場前原遺跡Ａ57号建物（７世紀後半）から１点、富岡市南蛇井増光寺遺跡237号建物（９世紀）から径1.2㎝、厚さ0.6㎝の１点が床面直上から出土している。やはり大型臼玉出土例として紹介した藤岡市本郷山根遺跡６号建物例（７世紀後半）はフク土からの出土である。安中市域では、米山遺跡が注目され、大型臼玉出土例として紹介した58号建物（７世紀後半）例以外に、43号建物（９世紀後半）から径1.9～2.3㎝、厚さ0.6～1.0㎝の大型臼玉３点、208号建物（９世紀後半）から径1.2㎝、厚さ0.7㎝の臼玉１点が、床直やその付近から出土している。

西毛地域では、高崎市大八木寺東遺跡37・51号建物（８～９世紀）や旧群馬町国分寺僧寺・尼寺中間地域Ｊ-43・53・292号建物（７世紀後半～９世紀）からも出土例がある。吉岡町熊野・辺玉遺跡Ⅰ-５号（８世紀前半）・６号（９世紀）・11号建物（９世紀後半）からは、径1.3～1.4㎝、厚さ0.7～1.2㎝の４点が出土しており、うちⅠ-５号建物例は床面直上からの出土である。吉岡町大久保Ａ遺跡Ⅱ-703号建物（９世紀）・903号建物（９世紀）からも径1.5・2.3㎝、厚さ0.5・0.3㎝の２点が出土しており、703号建物例は床面直上からの出土である。

中毛地域では、前橋市元総社蒼海遺跡群で集中出土し、Ｈ-34・35、3b- ６、Ⅰ-13・50・64・78号建物（７世紀後半～10世紀）から径0.8～1.6㎝、厚さ0.5～0.9㎝のものがフク土から出土している。前橋市0107遺跡51号建物と伊勢崎市関遺跡３区７号建物はともに７世紀後半で、フク土からの出土である。

古代においては、西・南毛地域を中心に臼玉が出土していることが分かる。

おわりに

以上、臼玉は石製模造品や玉類が７世紀後半以降消滅していくなかで、集落において平安時代まで存続し続けた遺物と考えられる。特に大型臼玉は榛名山南東麓に特徴的な発達を遂げたものと想定され、地域性を示すものと考えて良い。

※参考文献は字数の関係から省略した。

１～３　片山１号古墳(4c末～5c初)　　４～９ 金井東裏３号祭祀遺構(6c初)　　10・11　梁瀬二子塚古墳(6c前半)
12　南蛇井増光寺159号建物(6c後半)　　13　下高瀬上之原16号建物(6c後半)　　14　田端E ７号建物(6c後半)
15　国分僧寺・尼寺中間J32号建物(6c後半)　　16　吉ケ谷津１号建物(6c後半)　　17　白井掛岩６号建物(6c後半)
18～23　本郷満行原21号建物(7c前半)　　24　南蛇井増光寺242号建物(6c後半～7c前半)
25　南蛇井増光寺84号建物(6c後半)　　26　矢場前原A57号建物(7c後半)　　27　熊野・辺玉Ⅰ-5号建物(8c前半)
28　米山208号建物(9c後半)

0　1：1　2㎝

第718図　群馬県内出土臼玉図(大型臼玉中心)

第５節　本郷遺跡群出土の墨書・刻書土器

はじめに

良く知られているように、奈良・平安時代の集落遺跡を発掘調査して見つかる文字が記された遺物の圧倒的多数は、土器の器面に墨で文字が記されたものや、篦や釘のような鋭利な工具で文字が刻みつけられたものである。これらは墨書土器・刻書土器と言われ、貴重な古代の文字資料として注目されてきた。最近の研究によって、これらは村落内での祭祀や儀礼にあたって用いられたものであることがわかってきた。日常什器と区別し、疫神・祟り神・悪霊・鬼等を含んだ意味においての「神仏」に属する器であることを明記したものと言うことになろう。

わが国古代における墨書・刻書土器の特質は、以下のようにまとめられる（高島2016）。

（１）土器に墨で文字が記されたものを墨書土器、土器焼成前ないし焼成後に篦や釘のような鋭利な工具で文字を刻みつけたものを刻書土器と言う。

（２）全国的に膨大な出土量で、現在まで約14万点程度出土している。

（３）墨書土器や焼成後刻書土器の文字の記入は基本的に土器の消費地でなされ、焼成前刻書土器の文字の記入は土器の生産地でなされることが一般的であるが、同じ遺跡から出土した両者の文字が密接に関連する場合もある。

（４）数量比では刻書土器の出土量は、墨書土器の出土量の約２割程度である。

（５）全国的に見られるが、とりわけ東日本、中でも関東地方出土の例が多く、当該期東国村落の特質の一つと言える。

（６）一文字だけ記されたものが圧倒的多数を占め、記された文字の意味を如何様にでも解釈可能。

（７）早い例では、すでに奈良時代前半に出現、村落内で本格的に広まっていくのは奈良時代半ば以降で、平安時代はじめにかけて次第に増加し、飛躍的展開を遂げ、平安時代中頃には急速に減少していく。

（８）奈良時代の墨書・刻書土器の文字は概して小振りで書体も端正であるが、平安時代になると次第に文字も太く大きくなり、字形も崩れ、稚拙な書体のものが多くなっていく。

（９）それぞれの出土遺跡ごとに、集落の変遷に伴って墨書・刻書土器の分布が推移していき、記された文字が変化していく。

なお、墨書・刻書土器を取り扱う場合には、それらが考古学的な調査によって出土した資料であり、それらの出土状況や形状についての検討が、資料の特質や記された文字内容の意味を正しく解釈し解明する上で、重要な意味を有することは今更言うまでもないであろう。これまでも、墨書・刻書土器に記された文字内容だけを安易に取り出して、史料として利用することは厳しく戒められてきたわけである。

１．全般的傾向

本郷鶴楽遺跡を除く本郷遺跡群の８遺跡は、約950mにわたって発掘調査された。そのうち本郷西谷津遺跡を除く７遺跡からは、８世紀前半～10世紀後半の墨書・刻書土器が計51点出土した（第５表）。集落の規模、検出された奈良・平安時代の竪穴建物の総数から見るならば、墨書・刻書土器の出土数が際立って多い遺跡であるとは、決して言い難い。

このうち刻書土器は、本郷萱原遺跡１号竪穴建物から出土した10世紀後半の須恵器椀底部内面に「器覚」の２文字が焼成前に刻書されたもの1点のみで、それ以外の50点は全て文字が墨書されたものである。

年代　遺構の年代が判明するなかでは、９世紀第３・４四半期を含む９世紀後半のものが主体である。この点は、墨書・刻書土器の全国的な普遍的傾向と合致しているが、８世紀前半～10世紀後半の200年以上にわたって連綿と出土している点は特筆に値しよう。

各遺跡別の点数　各遺跡から出土した墨書・刻書土器の点数は第６表の通りで、本郷満行原遺跡から29点と、本郷遺跡群出土の墨書・刻書土器の圧倒的多数を占めている。検出された奈良・平安時代の竪穴建物数が最も多い本郷満行原遺跡から多くの墨書土器が出土したことはある意味、当然の結果である。本郷遺跡群各遺跡における墨書・刻書土器の出土点数については、各遺跡において検出された集落規模の大小、竪穴建物数の多寡に比例した非常に自然な結果であると言えるだろう。

なお、他の遺跡からは、各遺跡１～７点の出土である。

器種　本郷遺跡群出土の墨書・刻書土器51点のうち、須恵器が45点で、土師器は６点のみである。須恵器への偏りは圧倒的であるが、集落全体から出土する土器の圧倒的多数が須恵器であれば、それに伴って墨書・刻書土器も須恵器が多くを占めることになる。墨書・刻書土器の全国的な傾向から、文字を記入するに当たって特段に須恵器ないし土師器が選ばれるという現象は存在していないことは明らかなので、本郷遺跡群においても、集落出土の土器の多くが須恵器であるため、墨書・刻書土器についても、その圧倒的多数を須恵器が占めることになったというだけのことである。本郷遺跡群から出土した墨書・刻書土器の殆どが須恵器であったという点は、本郷遺跡群出土の奈良・平安時代の土器の全般的な傾向に沿っただけのことに過ぎないのである。

文字記入の位置・部位　本郷遺跡群出土の墨書・刻書土器における文字記入位置に関しては第７表の通りである。底部外面と体部外面に文字が記入された事例がそれぞれ多いことが窺える。この点も、わが国おける墨書・刻書土器の全般的な傾向にほぼ合致しているが、文字記入の位置については、各地域や各遺跡におけるある程度の纏まった傾向を指摘することが出来るので、本郷遺跡群においては、底部外面と体部外面に文字が記された資料が多いと言うことは、本遺跡出土の墨書・刻書土器に見られる特徴と言える。

２．記された文字

本郷遺跡群から出土した墨書・刻書土器に記された個々の文字について見ると、特定の文字が多く記されているというような傾向は見られず、比較的まちまちな印象を受ける。

唯一の刻書土器　刻書土器は、先述した通り、本郷萱原遺跡２号竪穴建物出土の「器覚」と刻書された土器のみである（第５表-49）。ただ、これは焼成前の刻書であり、土器の消費地外で記された文字であるので、それぞれの出土地ないしその周辺において文字が記入された墨書土器とは分別して考える必要がある。刻書された「器覚」の文字の意味を想像することは困難である。

２文字が記された例　本郷遺跡群から出土した墨書土器は、１文字のみが圧倒的に多く、50点に上る墨書土器では、２文字の単語が記されているものは、「法師」と墨書された本郷上ノ台遺跡出土のもの（第５表-４）と本郷満行原遺跡出土のもの（第５表-29）のみである。この点も、本遺跡群出土の墨書・刻書土器の大きな特徴との一つと言える。

複数の土器に同じ文字が記された事例　先述したように、本郷遺跡群出土の墨書・刻書土器は、特定の文字ばかりが記されたものが集中的に出土しているという訳ではないが、同じ文字が記されたものが複数点出土しているような事例は、先述の「法師」の文字が記されたもの２点以外にもある。

例えば、「真」という文字が記されたものが３点ある（第５表-１・６・11）。１点は本郷上ノ台遺跡から（第５表-１）、２点は本郷満行原遺跡から出土している（第５表-６・11）。年代も２点は９世紀第３四半期（第５表-１・６）、１点は10世紀後半（第５表-11）と異なっており、文字記入部位も2点が底部外面（第５表-１・11）、１点が体部外面（第５表-６）である。

先述した本郷上ノ台遺跡および本郷満行原遺跡から各１点出土した「法師」と記された土器は、ともに底部外面に文字が記されている。

本郷満行原遺跡からは、「閃」と記されたもの（第５表-20・21）、「凡」と記されたもの（第５表-24・32）が、それぞれ２点ずつ出土している。「凡」の文字は「大」と通有の文字であり、「大きい」ことを意味する場合もあるので、奈良・平安時代の墨書・刻書土器全般に極めて多く見られる吉祥句的な文字の一つと解釈することも可能である。

本郷大カサ遺跡からは「万」の文字が記されたものが２点（第５表-44・47）出土している。１点（第５表-44）は、四角で囲った中に「万」の文字を記入している。

また、「舎」と記されたものが、本郷大カサ遺跡（第５表-41）と本郷鳴上遺跡（第５表-51）から各１点ずつ計２点出土している。両者とも体部外面に正位で文字が記されている。

さらに、篆書体で記されたものを含めて「寺」の文字が墨書された事例が、本郷満行原遺跡から２点（第５表-12・13）、本郷大カサ遺跡から２点（第５表-45・46）出土している。本郷満行原遺跡出土の２点はともに底部外面に、本郷大カサ遺跡出土の２点はいずれも体部外面に

正位で記されている点で共通している。また、本郷大カサ遺跡出土の第５表-45は、体部内面にも同じ文字が正位で記されている。

「寺」の墨書土器が意味するもの　本郷遺跡群から出土した51点の墨書・刻書土器の中で、「寺」の文字が出土した事例は僅かに４点に過ぎないが、同じ文字が記されたものとしては最多であることや、本郷遺跡群において、立地から見て榛名山信仰に関わると考えられる寺院関連の遺構・遺物が出土している点からみても、「寺」の文字が記された墨書土器が、出土地点を異にして複数点出土していることは注目される。

他にも寺院や仏教信仰に関連づけられるような文字が記された墨書土器として、前掲の「法師」と墨書された本郷上ノ台遺跡出土のもの（第５表-４）と本郷満行原遺跡出土のもの（第５表-29）は申すまでもなく、本郷大カサ遺跡（第５表-41）と本郷鳴上遺跡（第５表-51）から各１点ずつ計２点出土した「舎」の文字が記された事例についても、寺院の堂舎の「舎」の文字が記されたものと解釈することが可能である。本郷広神遺跡から出土した「門」と記されたもの（第５表-35）も、同様に寺院の施設を意味する文字と解釈可能である。

さらにはいささか強引かもしれないが、本郷満行原遺跡から出土した「閃」と記されたもの２点（第５表-20・21）についても、「阿閃如来」など仏尊名や経文にも使用される文字でもあり、仏教信仰や寺院との関連を想定させる文字と言えないわけではない。

そのように考えると、唯一の刻書土器である本郷萱原遺跡出土の第５表-49に記された「器覚」の文字も、仏教信仰に関わる言葉、あるいは僧侶・尼僧の法名とも解釈可能かもしれない。この点はあくまでも可能性の一つに過ぎないが、いずれにせよ、本郷遺跡群出土の墨書・刻書土器に記された文字内容には、仏教信仰や寺院に関連する文字と解釈可能なものが少なくなく、本郷遺跡群から検出された寺院関連の遺構・遺物や、榛名山麓という遺跡の立地と関連付けて考えるならば、本遺跡群の特質を如実に反映している資料であると位置づけることが出来るのではないだろうか。

おわりに

墨書・刻書土器を含む出土文字資料には、史料としての目新しさであるとか、従来史料との異質性であるとか、既存の史料からは得難い内容が存在することが大きな魅力であることには間違いない。しかしながら、墨書・刻書土器は、記されている文字の数・量も極めて限定的であり、文字情報としての質・量が格段に大きい漆紙文書や木簡に比べると、得られる情報が貧弱であることは否めない。

ただ、墨書・刻書土器から得られた新知見をもとにして、既存の文献史料や他の種類の出土文字資料を読み直し、検証することで、新しい解釈が生まれる可能性があることもまた事実である。

土中に遺存する条件が極めて限定される木簡や漆紙文書とは異なり、日本全国、現在のところ、琉球列島を除いて普遍的に出土しており、木簡や漆紙文書が出土するような官衙・寺院・工房などの遺跡に限らず出土することも、資料としての広がりを示している。紙や木に記された文書や記録がなお、記録し得なかった古代の村落社会における古代の民衆の祭祀や信仰の実相を伝える唯一の史料であると位置づけることが出来よう

それぞれの墨書・刻書土器１点１点はあまりにも断片的であり、それだけでは何を意味するのかわからない場合も少なくない。しかしながら多くの例を積み重ね、単に文字面だけでなく、文字が書かれている遺物の形や大きさ、出土状況、文字がある位置・方向などのデータを含めた総合的な検討を経て、相互の史料上の矛盾を整合的に解釈し、理解することによって、そこに込められた歴史情報を最大限に引き出すことが重要なのである。

引用参考文献
小野正敏・佐藤信・舘野和己・田辺征夫編2007『歴史考古学大辞典』吉川弘文館
小林行雄1962『古代の技術』塙書房
(財)群馬県埋蔵文化財調査事業団編1997『最新情報展　出土した古代の土器　展示レポート』
高島英之2000『古代出土文字資料の研究』東京堂出版
高島英之2006『古代東国地域史と出土文字資料』東京堂出版
高島英之2012『出土文字資料と古代の東国』同成社
高島英之2016「日本古代村落出土墨書・刻書土器の基本的性格をめぐって」須田勉編『日本古代考古学論集』同成社
福田健司2017『土器編年と集落構造』ニューサイエンス社
平川南2000『墨書土器の研究』吉川弘文館
平川南2014『出土文字に新しい古代史を求めて』同成社
松村恵司1993「古代集落と墨書土器」『駿台史学会第2回日本古代史シンポジウム律令国家の成立と東国』駿台史学会
松村恵司1996「古代集落と在地社会」佐藤信・五味文彦編『土地と在地の世界をさぐる－古代から中世へ－』山川出版社
三上喜孝2013『日本古代の文字と地方社会』吉川弘文館

第５表　本郷遺跡群出土墨書・刻書土器一覧表

番号	遺跡名	出土遺構	掲載番号	器種・器形	文字記入部位・方向	種類	文字内容	時期
1	本郷上ノ台	33号竪穴建物	1	須恵器杯	底部外面	墨書	真	９世紀第３四半期
2	〃	〃	5	土師器小型甕	体部外面・横位	墨書	部	８世紀前半
3	〃	42号竪穴建物	4	須恵器杯	底部外面	墨書	□	９世紀第２四半期
4	〃	〃	3	須恵器杯	底部外面	墨書	法師	〃
5	本郷満行原	265号竪穴建物	14	須恵器杯	底部外面	墨書	有	９世紀第３四半期
6	〃	267号竪穴建物	3	須恵器杯	体部外面・正位	墨書	真	〃
7	〃	270号竪穴建物	5	須恵器杯	底部内面	墨書	盃	８世紀第４四半期
8	〃	278号竪穴建物	11	須恵器椀	底部外面	墨書	土	10世紀前半
9	〃	279号竪穴建物	2	須恵器杯	体部外面・正位	墨書	□	10世紀第１四半期
10	〃	〃	4	須恵器杯	底部外面	墨書	田	〃
11	〃	280号竪穴建物	5	須恵器杯	底部外面	墨書	真	10世紀後半
12	〃	282号竪穴建物	2	土師器杯	底部外面	墨書	寺(篆書体)	８世紀前半
13	〃	283号竪穴建物	2	須恵器杯	底部外面	墨書	寺	９世紀第３四半期
14	〃	〃	5	須恵器椀	体部外面	墨書	□	〃
15	〃	284号竪穴建物	3	須恵器椀	底部外面	墨書	入田	９世紀第４四半期
16	〃	286号竪穴建物	7	須恵器杯	底部内面	墨書	丁	〃
17	〃	〃	19	須恵器椀	底部内面	墨書	□	〃
18	〃	〃	10	須恵器杯	体部外面・倒位	墨書	土	〃
19	〃	288号竪穴建物	2	須恵器杯	体部外面	墨書	□	９世紀後半
20	〃	314号竪穴建物	23	須恵器椀	底部外面	墨書	閃	８世紀第４四半期
21	〃	319号竪穴建物	7	土師器杯	体部外面・正位	墨書	閃	９世紀第２四半期
22	〃	〃	6	土師器杯	体部外面・正位	墨書	服	〃
23	〃	〃	42	須恵器杯	底部外面	墨書	□	〃
24	〃	３号掘立柱建物	3	須恵器杯	体部外面・正位	墨書	凡	９世紀前半
25	〃	２号竪穴状遺構	1	土師器杯	底部外面	墨書	得	８世紀第４四半期
26	〃	遺構外	174	須恵器椀	体部外面	墨書	□	10世紀前半
27	〃	〃	176	須恵器椀	体部外面・倒位	墨書	服	９世紀第４四半期～10世紀第１四半期
28	〃	〃	180	須恵器杯	底部内面	墨書	□	９世紀第４四半期～10世紀第１四半期
29	〃	〃	181	須恵器杯	底部外面	墨書	法師	９世紀後半
30	〃	〃	179	須恵器杯	底部内外面	墨書	□／□	９世紀第４四半期～10世紀第１四半期
31	〃	〃	175	須恵器杯	体部外面	墨書	□	９世紀第４四半期～10世紀第１四半期
32	〃	〃	178	須恵器杯	底部外面	墨書	凡ヵ	９世紀後半
33	〃	〃	177	須恵器椀	体部外面	墨書	□	10世紀前半
34	本郷広神	トレンチ一括	20	須恵器杯	底部外面	墨書	寸	９世紀代
35	〃	〃	18	須恵器杯	底部内外面	墨書	門(内) ／八(外)	９世紀前半
36	〃	〃	21	須恵器椀	底部外面	墨書	子	９世紀後半
37	〃	〃	19	須恵器杯	底部外面	墨書	□	９世紀前半
38	〃	〃	15	須恵器杯	体部外面	墨書	□	９世紀代
39	〃	遺構外	17	須恵器杯	体部外面	墨書	□	９世紀後半～10世紀前半
40	〃	〃	16	土師器杯	体部外面	墨書	□	９世紀代
41	本郷大カサ	９号竪穴建物	8	須恵器杯	体部外面・正位	墨書	舎	10世紀第１四半期
42	〃	15号竪穴建物	3	須恵器杯	底部内面	墨書	□	〃
43	〃	〃	6	須恵器杯	体部外面	墨書	□	〃
44	〃	21号竪穴建物	3	須恵器杯	体部外面・正位	墨書	□の中に万	〃
45	〃	〃	5	須恵器杯	体部内外面・正位	墨書	寺／寺	〃
46	〃	24号竪穴建物	1	須恵器椀	体部外面・正位	墨書	寺	10世紀第２四半期
47	〃	１号墳周溝	42	須恵器杯	体部外面・正位	墨書	万(異体字)	10世紀前半
48	本郷鶴窪	２号竪穴建物	5	須恵器杯	底部外面	墨書	住	９世紀第４四半期～10世紀第１四半期
49	本郷萱原	１号竪穴建物	1	須恵器椀	底部内面	焼成前刻書	器覚	10世紀後半
50	本郷鴫上	３号竪穴建物	10	須恵器椀	体部外面	墨書	□	10世紀第１四半期
51	〃	９号竪穴建物	3	須恵器椀	体部外面・正位	墨書	舎	〃

第６表　本郷遺跡群出土墨書・刻書土器遺跡別出土点数

番号	遺跡名	出土点数
1	本郷上ノ台	4
2	本郷満行原	29
3	本郷広神	7
4	本郷西谷津	0
5	本郷大カサ	7
6	本郷鶴窪	1
7	本郷萱原	1
8	本郷鴫上	2
計		51

第７表　本郷遺跡群出土墨書・刻書土器文字記入位置

文字記入部位	点数
底部内面	6
底部外面	19
底部内外面	2
体部内面	0
体部外面	23
体部内外面	1
計	51

第６節　本郷満行原遺跡出土の銅印

１．本郷満行原遺跡出土の銅印

本郷満行原遺跡出土の銅印はＤ区から出土した。８世紀第１四半期のものと見られる290号竪穴建物の壁外からの出土である。なお、この290号竪穴建物からは鉄鏃、鉄滓などが出土しており、金属製品に関わる何らかの行為が行われていた可能性が考えられる。

銅製で、印面の法量は3.1㎝四方、印面から鈕頭頂までの高さは4.1㎝、重さは60.2gで、印文は「吉」１文字で、単郭である。鈕の形状は莟鈕で、鈕の中央が穿孔されている。穿孔は左から右に一方向からなされ、孔の位置はやや上部にずれている。上面には加工痕は見られない。鈕頭の花弁状の膨らみは４箇所である。

印面が１文字であること、印面が3.1㎝四方であること、印そのものの法量などの点から、古代の私印と考えられる。群馬県内出土の古代の私印の出土例として14例目になる。

同じ高崎市本郷町に所在する蔵屋敷遺跡からも、古代の私印とみられる銅印が１点出土しており、近接した場所からの出土事例として、関連性が注目される。

２．日本古代の印

印章とは、自己を表現し、自己の権利・権限・所有を表現するための手段の一つとして、洋の東西を問わず古来より多くの地で用いられてきたものである。一般的に印章の用途・目的は、所有権の表示、内容の漏洩を防止するための封印、行為の主体及びそれの有する権利・権限・職務等を表示し、確認するための証印等である。

周知のように『続日本紀』大宝元(701)年６月己酉条や『扶桑略記』大宝２(702)年２月乙丑条にみえるように、わが国においても隋・唐の印制に倣って、大宝令制の成立によって本格的な印章制度が確立したと言われている。律令国家は行政の技術として文書を重要視し、これを高度に発達させて支配の手段とした。すなわち、行政上のあらゆる命令・指示・報告等が文書を媒体として達せられる文書主義がとられたわけであるから、印が公文書に押されることによって支配権限の所在を明らかにするものとしての役割を担っており、印章及び捺印行為の意義たるやまことに重大であったと言えるだろう。印章とはまさに律令制支配の象徴であった。

公式令天子神璽条には、天皇の印たる内印を筆頭に太政官印である外印、諸司印、諸国印の４種の印が示され、それぞれの寸法・用法等の委細が示されており、また、廐牧令駒牛条には、官の牛馬に押す畜産印について規定されている。さらにこれらの他に、公式令にはみえないが、印影や実物から伺い知ることの出来るものとして、國倉印・郡印・郷印・僧綱印・国師印・社寺印、それに私印など、多種多様な印章の存在が知られている。

３．日本古代印の形態

銅印は通常、鈕の形態によって、上端部が円弧状を呈するものを「弧鈕」と、頭部全体が花弁状を呈するものを「莟鈕」と分類されているが、日本古代の私印では莟鈕のものが圧倒的多数を占めている。

一般的に弧鈕・無孔のものが奈良時代の官印の特徴であり、平安時代になると弧鈕・有孔のものに変わっていくと言われているが、確実に奈良時代に遡る銅印が非常に限られていることや、現時点において確実に奈良時代の私印と言える資料が存在しないことからみるならば、厳密な形態学的検討を経ない上で、一概にそのように方向付けてしまうことには無理がある。

私印の現存例をみると、大多数の莟鈕のもののなかでも、花弁状の開きの大小・切り込みの深浅、造作の精粗など形態は多種多様である。印面の形態からみれば、圧倒的に単郭のものがほとんどであるが、ごく少数ながら重郭のものも存在する。このような形態の差異が何に拠るのか、例えば年代的な差異や制作工房の違いによる差異なのかどうかは不明確であるが、私印であっても、使用形態から言っても鋳造制作の技法面からみても一般的な集落などで作成できるようなものではなく、官衙等の工房に発注されたものと考えられる。

印面の法量の点をみると、私印についてはじめて公的に規定した『類聚三代格』巻17所引の貞観10(868)年６月28日付太政官符では「 但一寸五分以為二其限一、」とみえるように、他の官印と明瞭に識別するために印面の大きさを方１寸５分以内に制限している。この貞観10年の太政官符で印面の法量が規制される背景には、当然、官印に準ずるような大きさの私印の例が多数存在した事実があったのだろうが、現存・印影で確認できる古代の私印

の例がほぼ方１寸５分以内に収まっているところからみれば、一方で、私印の印面をおおむね方１寸５分以内にするという規制が、不明文ながら、かなり以前から存在していたと考えられる。

印章の形態に関する最大の問題は印章自体の編年である。印章の編年作業にあたっては、鈕を主体とした形態の変遷や印文の字体・内容・構成、印の材質などがその指標となろうが、編年作業を困難にしているのは、印章の現存例それぞれの年代が明確にできていないことである。印章の現存例には、伝世品や来歴不明のものが少なくないことがまずその大きな要因の一つである。出土品の例には、印章の出土状態から、８世紀代であるとか９・10世紀代のものと言ったような漠然とした年代観が与えられているものもあるが、印章という遺物の性格上、長期にわたって伝世している可能性が高く、出土時に層位や伴出遺物から導き出された年代観が、直接、印章自体の年代を指すとは限らない。さらに発掘調査による出土資料であっても、表面採集や包含層等、遺構外からの出土資料も少なくなく、年代が明確にできるものは少ない。この問題を解決するには、印章自体を純然たる考古的遺物として扱い、印章の出土状況を詳細に検討し、印章の埋没時の年代をより明確にするのと並行して、鈕や印台部などの形態や印文の字体などを形態学的に分析し、印章の材質や製作技法なども考慮に入れた上での形態的編年を確立することが急務であろう。

４．史料にみる古代の私印

奈良・平安時代の現存する文書の印影にみえる私印は、現在までのところ22例が確認されている。

よく知られているように、私印についてはじめて公的に規定したのは、『類聚三代格』巻17所引の貞観10(868)年６月28日付太政官符である。この官符によると、この時点では未だ私印が公認されていないことや、私印の使用は公然とではなく内々に行われていたことなどがわかる。しかし、それはやむを得ず行われていることであり、文書に捺印の無いことによって、封家の家司や雑掌間の争論が絶えず、混乱をきたす元となっているので私印の使用を公認するというのである。さらに他の官印と明瞭に識別するために、印面の大きさを一寸五分以内に制限した。ここに私印の制度が公的に確立するわけであるが、この官符の文中にも「有勢之諸家皆私鋳作、進レ官文外、皆潜印レ之」とあるように、このような命令が出される背景には、すでに私印が広く用いられていた事実がある。

５．古代私印の印文

先述したように奈良・平安時代の現存する文書の印影にみえる私印としては22例があり、出土品・伝世品など現存する古代の私印は約150例が確認出来る。それらをみると４字印、２字印、１字印など、字数や印文・法量などは多種多様である。出土例や伝世品では資料自体の年代が明確でないものが多いが、年紀が判明する文書の印影から判断するならば、奈良時代の私印には４字のものが多いように見受けられる。光明皇后の「内家私印」や「積善藤家」印、藤原仲麻呂の「恵美家印」など最高権力者たちの私印が４字であることや、印影・現存例を比較して勘案するならば、４字で構成するのが本来的な私印の形態であったと見られよう。このことは内印・外印をはじめ、官印がすべて４字で構成されることに倣ってのことであると考えられる。ただ、奈良時代においても１字ないし２字の印が使用されており、中には佐伯宿禰今毛人の「佐」印や酒人内親王の「酒」印のように、皇親・上級貴族の私印にも1字印が使用されており、私印であるだけに書式にはあまり厳密な斉一性はなかったと考えられる。

古文書等に押捺された印影から見るならば、４字で構成される私印のみならず、２字・１字の私印も人名の１部を省略したものと考えられる。『権記』長保４(1002)年10月３日条に見えるように、藤原行成が「行成」の内の１字「成」をとって１字印の家印を造ろうとした記事や、『台記』久寿２(1155)年４月27日条にみえる藤原頼長の私印「頼」印に関する記事もからも、１字印の印文は印の主体者の名前から採られたる場合があったことが判明する。

印文に人名から１文字を採る場合でも、所謂ファーストネームの文字を採るものと、氏の名を採るものとがあるなど、斉一性がなく、印の主体者の好みによって自由に印文が選び採られたものと考えられる。古代の私印の類例からみても、それらの印文は実に多種多様であり、４字印でも氏の名と固有名とを１文字ずつ採ったものもあり、私印の印文は概して人名の１部から選び採られたものが主流をなすと考えて大過ないだろう。ただ、古代

の私印の現存例では、明らかに人名以外の文字が使用されているものもある。

6．古代私印の用途と機能

光明皇后の私印と考えられている「内家私印」、「積善藤家」印は、両者とも紙を貼り継いだ継目裏に割印として押されている(「積善藤家」印は巻末にも押されている)。この光明皇后の私印２種は継目印であるが、押捺されているのが文書ではなく典籍でもあり、性格としては蔵書印に近いものと考えられている。また、正倉院文書には、経師の私印が文書の継目裏に押されているものもある。しかしながら、私印が押捺された殆どの文書において、私印は公印と同様、紙面に押されている。正倉院に遺る弘仁９(818)年３月27日付の酒人内親王施入状にみえる「酒」印は、文書の表面に整然と60顆も押されており、公文書における公印押捺の方法と全く同じ形態である。

「寶□私印」が75顆も押されている貞観18(876)年１月25日付近江国愛智荘定文(東南院文書)の書止には、年紀及び発給主体である前豊前講師大法師安寶の自署の次に、「依レ疑捺二私印一。」と、文中に「本文書の疑いを避けるために私印を押す。」と注記されている。私文書にあっての私印押捺の意味は、文書の内容が正しいことの証明と、偽造・抹消・改竄の防止であった。

いまひとつ私印の機能として触れておかなければならないことは、印の持つ呪術性及び祭祀的な役割についてである。

国印と府庫の鑰が、国府の権威の象徴として、後世、印鑰社に祀られたことはよく知られるところであるが、今日まで伝存している古代印の中には、官印・寺社印ではない明らかに私印であるにも関わらず、印章そのものが神体として奉斎されていたものも少なくない。また伊勢神宮に伝存する「大神宮印」、「内宮政印」、「豊受宮印」の取り扱いに際しては事細かな手順・作法・祭儀が付随しており、これらの印自体が神格化されていた様子がうかがえる。印鑰社や伊勢神宮諸印の神格化がいつ頃まで遡り得るのかについては不明確であるが、印に付託されている権力と権威が聖性に繋がった結果であろう。

私印が祭祀遺跡から出土しているケースも見受けられる。その最たるものが栃木県日光市男体山山頂遺跡から出土した11点の私印である。男体山山頂遺跡からは鏡・錫杖頭・法具・経筒・経軸頭・火打鎌・鏡像・鰐口・鈴鐸等の祭祀遺物と共伴して合計15点にのぼる銅印が出土しており、これらの印章が祭具・法具として埋納されたことは間違いない。

私印を神仏に奉納することの意味については、次のようないくつかの想定が可能であろう。まず第１に、私印自体が宝物であり、例え私印とは言え、家・個人レベルとしては権威が付帯されているわけであるから、それを神仏に捧げることは宝物・財物を奉納する行為に他ならないと言えるだろう。平安時代以降の私印押捺文書には土地・所領関係の文書が多い。それらに私印を押捺することによって、文書の発給主体者が土地や財物を寄進したり相手方に何事かを命じたりした文面の保証を行ったわけで、私印を神仏に奉納する事によって、自分の土地・財物に関するすべての権限を神仏に委ねることを意味したとも考えられる。

さらに粘土板や土器等に私印を押捺したものがあるが、それらに私印を押捺することは、墨書・刻書土器と同様、祭祀行為に伴うものと考えられる。土器に文字を記す行為は、日常什器とは異なる非日常の標識を施すことであり、祭祀に用いる土器を日常什器と区別し、疫神・祟り神・悪霊・鬼等を含んだ意味においての「神仏」に属する器であることを示したもので、神仏に対して祭祀の主体者を明示するものであったと考えられる。土器等に私印を押捺することについても全く同様の観点からの行為と言えるだろう。ただ、墨書・刻書土器の膨大出土量に比べれば、私印押捺土器の類例はまだ僅かであり、極めて特異な事例であることには相違ない。

本郷満行原遺跡からは古代寺院の存在を示すような遺構・遺物が検出・出土しており、本遺跡の立地から榛名山の山岳信仰に関わる寺院である可能性が考えられる。本遺跡出土の古代銅印ついても、榛名山信仰に関わるような祭祀遺物である可能性も想定しておく必要があるように思われる。

参考文献
会田富康1947『日本古印新攷』宝雲社
飯島克己1992「榛名町蔵屋敷遺跡出土の銅印」『群馬考古学手帳』3
荻野三七彦1966『印章』吉川弘文館
亀井正道1963「男体山出土の銅印」『MUSEUM』149東京国立博物館
瓦吹堅1988「常陸の古印」『婆良岐考古』10
木内武男編1964『日本の古印』二玄社
木内武男編1983『印章』柏書房
木内武男編1985「印章」『季刊考古学』18雄山閣
坂爪久純1999「群馬県境町『保泉・丸山西遺跡』出土の銅印」『国立史民俗博物館研究報告』79
篠崎四郎1941『大和古印』葦牙書房
高島英之1999「古代の私印について」『国立歴史民俗博物館研究報告』79
土橋誠1999「私印論」『国立歴史民俗博物館研究報告』79
男体山山頂遺跡調査団編1963『日光二荒山山頂遺跡調査報告書』
服部匡延1973「内家私印について」『古文書研究』6
平川南1987「福島県岩瀬郡天栄村発見の銅印について」『志古山遺跡試掘調査報告』Ⅱ天栄村教育委員会
平川南1999「古印調査の経緯と概要」
前沢和之1985「薮田遺跡出土の銅印」『薮田遺跡』(財)群馬県埋蔵文化財調査事業団

第８表　群馬県内出土の主な古代私印

	出土遺跡名	所在地	出土遺構	印文	印面形状	印文型式	鈕型式	法量	材質
1	山王廃寺	前橋市惣社町	遺構外	酒	単郭	陽刻	荅鈕有孔	方2.7cm、現存高3.3cm、印側高0.4cm	青銅
2	荒子小学校校庭Ⅱ遺跡	前橋市荒子町	３号竪穴建物床直	識	単郭	陽刻	弧鈕有孔	3.1×3.2cm、現存高3.5cm、印側高0.3cm	青銅
3	谷中村東遺跡	高崎市谷中町	小水路	物部私印	単郭	陽刻	荅鈕有孔	4.3×4.2cm、現存高2.4cm、印側高0.4cm、重量103.9g	青銅
4	下芝五反田遺跡	高崎市箕郷町	As-B下水田耕土	犬甘	単郭	陽刻	荅鈕有孔	方2.7cm、現存高3.1cm、印側高0.2cm	青銅
5	蔵屋敷遺跡	高崎市本郷町	竪穴建物床面窪部	印ヵ作ヵ	単郭	陽刻	荅鈕有孔	方3.2cm、現存高3.3cm、印側高0.3cm	青銅
6	本郷満行原遺跡	高崎市本郷町	遺構外	吉	単郭	陽刻	荅鈕有孔	方3.1cm、現存高4.1cm、印側高0.55cm、重量60.2g	青銅
7	保泉丸山西遺跡	伊勢崎市境町	H042号竪穴建物	上	重郭	陽刻	荅鈕有孔	方2.8cm、現存高3.8cm、印側高0.7cm、重量67.9g	青銅
8	上飯島芝根Ⅱ遺跡	玉村町上飯島	遺構外	影	単郭	陽刻	弧鈕有孔	方3.3cm、現存高3.6cm	青銅
9	薗原ダム水位観測所構内	沼田市利根町	表採	池長私印	単郭	陽刻	欠失	方4cm、現存高1.5cm、印側高0.2cm	青銅
10	藪田遺跡	みなかみ町月夜野	遺構外	朝	単郭	陽刻	荅鈕有孔	2.6×2.55cm、現存高3.1cm、印側高0.5cm	青銅
11	天神遺跡	中之条町伊勢町	Ａ区23号竪穴建物床直	招ヵ松ヵ	単郭	陽刻	荅鈕有孔	方3cm	青銅
12	東吾妻町上殖栗	東吾妻町上植栗	表採	野	重郭	陽刻	荅鈕有孔	方3.5cm、現存高3.5cm、印側高0.2cm	青銅
13	富岡市宇田	富岡市宇田	表採	百	単郭	陽刻	荅鈕有孔	方2.4cm、現存高2.6cm、印側高0.4cm、重量16.9g	青銅
14	下丹生中山Ⅱ遺跡	富岡市下丹生	１号溝	用	単核	陽刻	荅鈕有孔	2.5×2.4cm、現存高3.4cm	青銅

第７節　本郷満行原遺跡出土の猿面硯

１．本郷満行原遺跡の猿面硯

本郷満行原遺跡では、礎石を伴う建物が検出され、多くの瓦が出土していることから古代寺院の一部を発掘調査したとみられる。古代寺院については別項が設けられているのでそちらを参照していただきたいが、調査に伴い寺院で使用されていた遺物が多く出土している。そうした遺物のなかに陶硯をみることができる。本郷満行原遺跡からは転用硯を含め陶硯11点が出土している。その内訳は、266号竪穴建物から41須恵器猿面硯と42須恵器杯を利用した転用硯、270号竪穴建物から11須恵器短頸壺蓋の転用硯、314号竪穴建物から20須恵器杯の転用硯、１号竪穴状遺構から７須恵器壺の転用硯、遺構外から228須恵器中空円面硯、229～232須恵器圏足円面硯、303号竪穴建物から７須恵器圏足円面硯脚部の可能性がある個体である。

このなかで266号竪穴建物から出土した41須恵器硯は、形態や成整形から須恵器壺の胴部を打ち欠き周囲を整え、欠け口を平坦にする調整を行っている。こうした使用状態や成整形の状態から、陶硯のなかの猿面硯と判断した。内面の状態はロクロ痕が摩滅して器面が平滑な状態であることから使われていたことは明かであるが、県内出土の猿面硯と比較すると硯面にロクロ痕が明瞭に残り、平滑さがあまりないことから使用頻度は低かったとみられる。平面形態は楕円形を呈し、縦16.2㎝、横13.3㎝、割れ口を水平にしたときの高さは2.9㎝を測る。

この猿面硯は､壺の胴部を再調整して造られているが､一定の大きさや楕円形に整えるため不要な部分を打ち欠いたとき細かく打ち欠いたためか、欠かれた面の一部は凹凸が無い平坦に仕上がったとみられる。こうしたことから、欠け口の再調整を全く行うことがなかったとみられ、打ち欠かれた小片が接合する結果となった。こうした須恵器甕や壺の胴部を打ち欠いて転用した猿面硯の多くは側面にあたる掛け口を調整している例が多いため接合関係が確認できる事例は希有であることから注目される。

なお、266号竪穴建物からは、多くの土器・陶器が出土しているが、土師器杯･甕、黒色土器椀、須恵器皿･杯･椀・盤・長頸壺・甑・甕、緑釉陶器椀、灰釉陶器椀と猿面硯など43点が図示することができ、その年代観は９世紀第４四半期に想定できる。

２．猿面硯の研究史

猿面硯については、故内藤政恒氏や故楢崎彰一氏、故水野清一氏、故石井則孝氏によって定義され、論じられている。内藤政恒氏によると「…須恵器と同一の製作のもとに最初より硯を目的として楕円形に整形して焼成し、然るのち周囲に木の縁を、裏面に木の脚をとりつけたもの、表面には須恵器特有の青海波、裏面には蓆文がある。」とされている。これに対して水野清一氏は「…廃品になった須恵器の壺を利用したもので、この青海波のたたき目と陶片の反りとが猿面を想起させるものである。」とされている。その後、石井則孝氏は「…著名なものとして知られている法隆寺献硯や当麻寺奥の院に伝わる松蔭硯などは、硯として制作され、焼かれた物ではなく、他からの転用であり、陶硯の範疇に入れるべきものではない。」としている。しかし、楢崎彰一氏は『MUSEUM』で、法隆寺をはじめ西寺跡などから出土した10数点の猿面硯を検討するとともに伊勢神宮陶猿頭形御硯が遷宮ごとに製作調達されていることをふまえ、「いわゆる猿面硯と称するものは内外面を叩具で叩き締めた須恵器の壺あるいは甕の一部を利用して、楕円形あるいは隅丸梯形に形づくった陶硯を指しており､定型的なものは表面(硯面)に青海波を、裏面(硯背)に条線状あるいは格子目叩文を印している。これらのなかには須恵器甕・壺の胴部破片を用いた転用硯と最初から意識的に製作されたものがあり、…」とされている。さらに須恵器窯から猿面硯が出土していることから、「当初から楕円形あるいは隅丸梯形に成整形したもので転用硯としての説を否定し、あきらかに陶硯として一つの形成を確立しているとみるべきであろう。」としている。この楢崎彰一氏の論に対して石井則孝氏は「日本古代文房具史の一面」であくまでも転用硯と主張している。これに対して楢崎彰一氏は「日本古代の陶硯」で石井則孝氏の論に対して一つ一つ批判し、あくまでも陶硯の一つとしている。その後、石井則孝氏は、『陶硯』で楢崎彰一氏とは見解の違いとして強く「転用硯」説を論じていない。

なお、須恵器窯からの猿面硯出土例としては岐阜県各務原市天狗谷窯址群４号窯から２点と、兵庫県神戸市神

出窯跡群田井支群の土器たまりから１点、愛知県瀬戸市百代寺窯の灰原から１点の出土がある。また、岐阜県大垣市綾戸や岡山県津島市美作国府跡から出土した猿面硯の破片には硯背に脚が設けられており、脚については明確ではないが焼成前に作られたものと見られ、改めて転用硯ではないことを窺わせる。その後、猿面硯に脚を作ったものが三重県松坂市斎宮跡から出土が報告されている。

以上のように猿面硯については1970年代後半から1980年代前半に論じられてきたが、猿面硯のなかには窯出土の資料や脚を設けた資料など陶硯の一つとして製作されたものが存在する一方、須恵器甕や壺の胴部を転用するものも存在するとするのが妥当とみられる。また、「猿面硯」と呼称するには、須恵器甕や壺の胴部をただ打ち欠いただけではなく、平面形態を楕円形や隅丸長方形や隅丸台形に整え、側端面を平滑に調整したものに限定されると言える。

３．群馬県内出土の猿面硯

上記条件のもと当事業団で発掘調査した遺跡から猿面硯出土例を抽出したところ、本郷満行原遺跡266号竪穴建物出土以外に第９表にあげた７遺跡10点が確認できた。

１の日高遺跡154号溝出土は、下半が欠損しているが形状は隅丸台形を呈し、比較的小型に仕上げられているとみられる。側面は打ち欠きによって平坦に調整されているが、擦り磨かれた様子は窺えない。硯面は同心円状アテ具痕が残るが、アテ具痕は角が丸く、表面が平滑に擦られた状態であり、硯として使用されていたことが分かる。なお、本硯は側面に器面が剥離した状態が観察でき、須恵器甕の転用と判断できる。

２の中尾遺跡Ｃ－30号住居出土は、右半分が欠損した状態である。形状は下端が直線的ではあるが上部は楕円形に近い形状である。側面は擦り磨かれ平坦に調整されている。硯面は全体的に使用されているが、周縁部より中央部の方がより使用頻度が高いためか平滑になっている。なお、本硯は表裏と側面で焼成状態がやや異なることから須恵器甕の転用と判断できる。

３の鳥羽遺跡Ｊ67号住居跡出土は、右上端部の1/4程の破片であるが、隅丸台形を呈するとみられる。１の日高遺跡出土と同様に小型品とみられる。側面は擦り磨かれ丸みをもった調整がなされている。硯面は周縁まで使用されており、光沢がみられる。本硯も表裏と側面で焼成状態がやや異なることから須恵器甕の転用と判断できる。

４の鳥羽遺跡Ｊ71号住居跡出土は、1/4程の破片であるが、隅丸台形を呈するとみられる。側面は３と同様に擦り磨かれ丸みをもった調整がなされている。硯面は同心円状アテ具痕が微かに残るが、触れても凹面が感じられない状態である。なお、周縁部より中央部の方がより使用頻度が高い状態である。裏面は叩き痕も微かに残る程度である。本硯は表裏と側面の焼成状態に差はみられないが、側面は表面に比べ砂粒や砂粒があった痕跡が多くみられることから焼成前の整形ではないとみられ、須恵器甕の転用と判断できる。

５の鳥羽遺跡Ｍ48号住居跡出土は、完形品で今回抽出した円面硯の中では最も大きなものである。側面は擦り磨かれ僅かに丸みをもった調整がなされている。硯面は全体的によく使い込まれているが、特に中央部は長期にわたって使用されたことからか光沢がみられる。裏面は叩き痕が微かに残る程度までナデ消されている。本硯も表裏と側面で焼成状態がやや異なることから須恵器大甕の転用と判断できる。

６の上野国分僧寺尼寺中間地域Ｂ区39号住居跡出土は、完形品である。形態はやや雑な作りではあるが、楕円形を呈する。側面は鋭利な割れ口はないが細かい凹凸が残る調整である。硯面は擦り磨かれ平滑であるが光沢をもつほどではない。また、周縁部はややザラザラした感触が残る。裏面は叩き痕が微かに残る程度までナデ消されている。本硯は側面の調整状態から須恵器甕の転用である。

７の上野国分僧寺尼寺中間地域遺構外出土は、２片に割れたものが接合した完形品で小判形に近い楕円形を呈する。側面は擦り磨かれ平坦に調整されている。硯面はほとんど使用されなかったか、横方向のヘラナデが観察でき、ザラザラした感触が残る。裏面は細かい格子目状の叩き痕が残るが、全体的に摩耗した状態である。本硯も表裏と側面で焼成状態がやや異なることから須恵器壺の転用と判断できる。

８の関根細ケ沢遺跡138号住居出土は、上端部側1/4程

第９表　群馬県内からの猿面硯の出土例

No.	遺跡名	所在地	遺構名	遺構の時期	図No.	遺物No.	縦	幅	厚	高	文献
	本郷満行原遺跡	高崎市本郷町	266号竪穴建物	９世紀第４	130	41	16.2	13.3	1.0	2.9	本報告書
1	日高遺跡	高崎市日高町・中尾町	154号溝	平安前期	44	40	(11.8)	(10.2)	1.4		1
2	中尾遺跡	高崎市中尾町	C-30号住居	10世紀第４	14ｐ	8	19.7	(7.4)	1.0	2.1	2
3	鳥羽遺跡	前橋市鳥羽町・高崎市塚田町	Ｊ67号住居跡	10世紀第３	153	11	(10.5)	(4.5)	1.0		3
4	鳥羽遺跡	前橋市鳥羽町・高崎市塚田町	Ｊ71号住居跡	10世紀代	162	2	(11.0)	(10.4)	1.7		3
5	鳥羽遺跡	前橋市鳥羽町・高崎市塚田町	M48号住居跡	10世紀第１	110	13	21.6	21.6	1.4	3.5	4
6	上野国分僧寺尼寺中間地域	高崎市東国分町・前橋市元総社町	Ｂ区39号住居跡	10世紀前半	408	11	17.6	12.7	1.7	1.6	5
7	上野国分僧寺尼寺中間地域	高崎市東国分町・前橋市元総社町	遺構外		199	13	17.7	11.2	1.0	1.6	6
8	関根細ケ沢遺跡	前橋市関根町	138号住居	10世紀後半	414	1461	(9.5)	(13.8)	1.4		7
9	下増田越渡遺跡	前橋市下増田町・上増田町	Ｂ区16号住居	10世紀第１	163	507	(8.3)	(10.9)	1.3		8
10	融通寺遺跡	高崎市大八木町・下小鳥町	４区20号住居跡	９世紀第３	396	1038	14.0	11.7	1.0	2.9	9



第719図　県内出土の猿面硯（１）

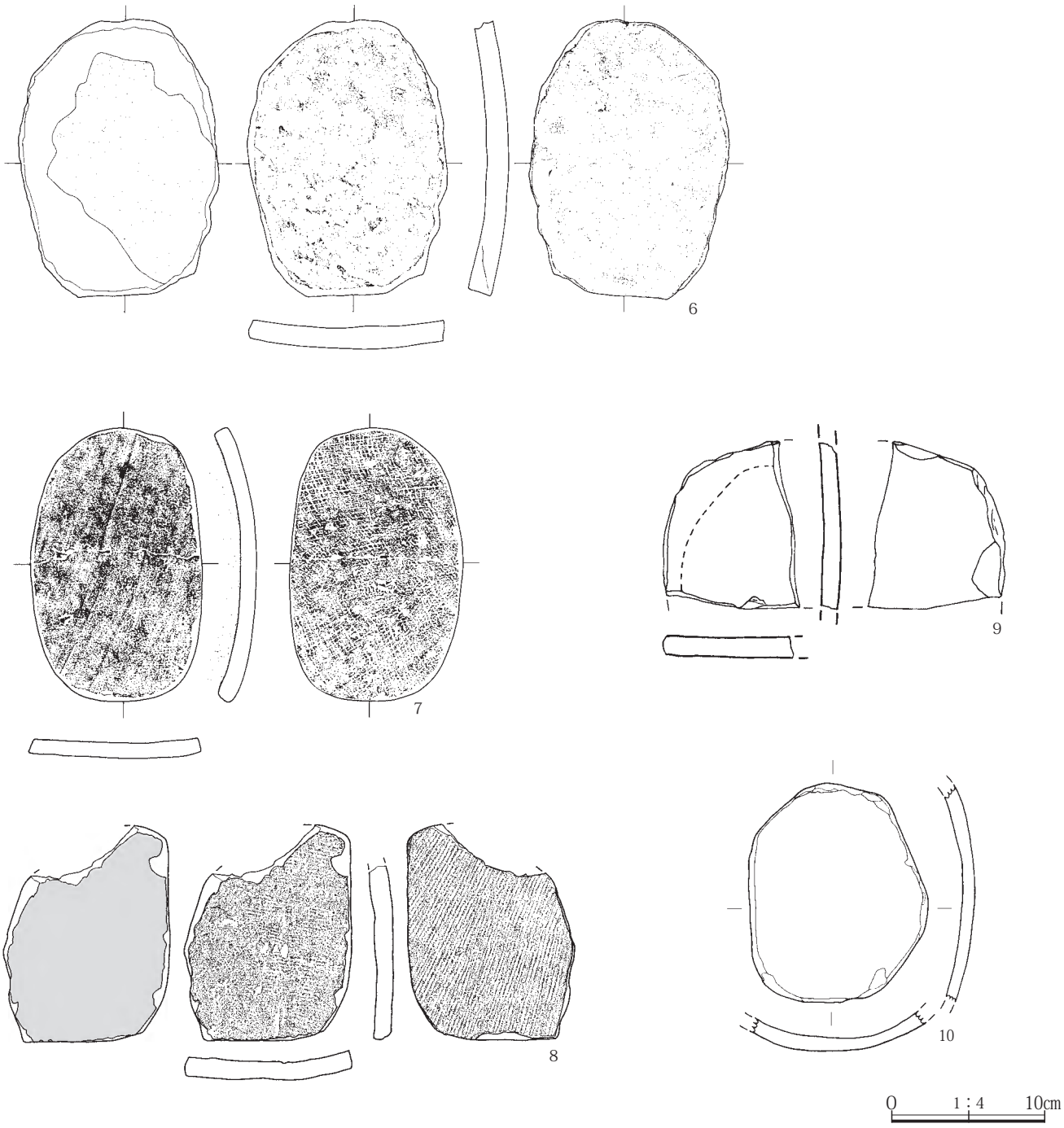

第720図　県内出土の猿面硯（２）

を欠損するが隅丸台形を呈するとみられる。側面は擦り磨かれ平坦に調整されている。硯面は同心円状アテ具痕が微かに残る程度まで使用された状態である。なお、周縁部は中央部より使用頻度は低かったようである。裏面は平行叩き痕がよく残るが若干摩滅した状態である。本硯は側面の焼成状態を観察すると中程が酸化焔状態であることから須恵器甕の転用と判断できる。

９の下増田越渡遺跡Ｂ区16号住居出土は、角部の1/5～1/4程度の破片で、楕円形を呈するとみられる。側面は鋭利な割れ口はないが細かい凹凸が残る雑な調整である。硯面は使用頻度が高かったのか周縁の狭い範囲を除いて光沢がみられる。裏面は降灰が厚く付着している。本硯は裏面の降灰付着や側面の調整状態から甕胴部でも頸部に近い部分を転用と判断できる。

10の融通寺遺跡４区20号住居跡出土は、完形品である。形状はやや歪みのある楕円形を呈する。側面はやや雑な

箇所もあるがほとんどは擦り磨かれ平坦に調整されている。硯面は同心円状アテ具痕が残るが、使用のためほとんど凹面が認められない状態で中央部は光沢がある。なお、周縁部は中央部よりやや同心円状アテ具痕が明瞭である。裏面は平行叩き痕をヘラナデで消している。また、降灰が若干付着している。本硯は裏面の降灰付着や側面の焼成状態から須恵器甕の胴部でも上位を転用したと判断できる。

以上のように猿面硯を概観すると、群馬県内から出土した猿面硯は生産段階から形作って焼成されたものは確認できなかった。しかし、須恵器甕胴部をただ利用した転用硯とはその平面形態や側面の調整に違いを見ることができ、使用者や製作者の意図に猿面硯の存在があったことが読み取れる。

4．出土遺跡・遺構について

猿面硯を出土した遺跡の性格は、本郷満行原遺跡が寺院跡であるように、鳥羽遺跡は国府関連、上野国分僧寺尼寺中間地域は国分寺に付随する集落、融通寺遺跡は瓦塔や瓦、白磁碗、灰釉陶器唾壺、銅鋺等の出土から隣接地に寺院の存在が窺え、さらに西側に隣接する大八木屋敷遺跡では八脚門とこれに取り付く柵が検出され古代群馬郡正倉別院の八木院が想定でき、寺院や官衙に関連する集落とみられる。このように寺院や官衙に関連する遺跡からの出土が半数以上を占めている。また、関根細ケ沢遺跡では、猿面硯を出土した138号住居は出土遺物が少なく遺構の性格を明確にすることができないが、後出の40号住居からは金銅製観音菩薩像や鉄製椀、匙などが出土し、村落寺院の祭祀を執りおこなった僧侶の存在が窺え、集落内に少数または単独の堂宇による寺院が存在していた可能性がある。138号住居は40号住居より四半世紀前に比定できる竪穴建物であることからその前任者に関係することも想定できる。こうした寺院や官衙に関連する遺跡からの出土は、楢崎彰一氏が指摘しているように猿面硯が特殊な硯であることを窺わせる。

しかし、１の日高遺跡と７の上野国分僧寺尼寺中間地域以外の出土遺構が竪穴建物であることは僧侶や官人の居住が想定されるが、共伴する遺物にこれらを窺わせるものが出土しておらず想定の域を出ないのが現状である。

一方に中尾遺跡や下増田越渡遺跡のような一般的な集落から出土していることをどのように考えるか。さらに猿面硯は須恵器甕胴部を打ち欠いた転用硯とは異なり、それ自体だけでの使用は難しいため、法隆寺や熊野速玉大社に現存する猿面硯のように木枠を設けたのか、または別の方法が用いられたかも課題である。

以上のように本郷満行原遺跡や県内出土の猿面硯をみてきたが、そこには単なる須恵器甕を転用するとことだけではなく、形態や側面を整えることによって畿内の寺院、斎宮などの官衙で使用されている硯として「猿面硯」が認識されていたとことが窺える。群馬県内での猿面硯については、まだ解明されなければならない点も多くあるが平安時代前期における陶硯の一端が見えてきたと考える。

猿面硯出土遺跡文献
1　(財)群馬県埋蔵文化財調査事業団1982『日高遺跡』
2　(財)群馬県埋蔵文化財調査事業団1984『中尾遺跡(遺物編)』
3　(財)群馬県埋蔵文化財調査事業団1988『鳥羽遺跡Ｉ・Ｊ・Ｋ区』
4　(財)群馬県埋蔵文化財調査事業団1990『鳥羽遺跡Ｌ・Ｍ・Ｎ・Ｏ区』
5　(財)群馬県埋蔵文化財調査事業団1990『上野国分僧寺・尼寺中間地域(４)』
6　(財)群馬県埋蔵文化財調査事業団1992『上野国分僧寺・尼寺中間地域(８)』
7　(公財)群馬県埋蔵文化財調査事業団2015『関根細ケ沢遺跡』
8　(財)群馬県埋蔵文化財調査事業団2003『下増田越渡遺跡』
9　(財)群馬県埋蔵文化財調査事業団1991『融通寺遺跡』

参考引用文献
石井則孝1980「日本古代文房具史の一面―陶硯について―」『古代探叢―滝口宏先生古希記念考古学論集―』早稲田大学出版部
石井則孝1985『陶硯』考古学ライブラリー42　ニューサイエンス社
一宮市博物館2011『平成23年度企画展　硯ことはじめ～文房具のルーツをさぐる～』
各務原市埋蔵文化財調査センター1998『須衛天狗谷古墳群・天狗谷窯址群発掘調査報告書』
神戸市教育委員会2018『神出窯跡群発掘調査報告書』
五島美術館1978『日本の陶硯』
斎宮歴史博物館1996『企画展　古代の硯』
田中広明2007「古代の官衙や集落と陶硯」『研究紀要』第22号　(財)埼玉県埋蔵文化財調査事業団
内藤政恒1944『本邦古硯考』養徳社
楢崎彰一1979「猿面硯について」『ＭＵＳＥＵＭ東京国立博物館美術誌』8月号№341
楢崎彰一1982「日本古代の陶硯―とくに分類について―」『考古学論考小林行雄博士古稀記念論集』平凡社
松澤和人・河合君近1995「古代末期灰釉陶器窯調査報告(下)」『(財)瀬戸市埋蔵文化財調査センター研究紀要』第３輯(財)瀬戸市埋蔵文化財調査センター
水野清一・小林行雄1968「すずり　硯」『図解考古学事典』東京創元社宮石宗弘他1967『瀬戸の古窯』第1集瀬戸市教育委員会

第８節　本郷満行原遺跡出土の金属製品

本郷満行原遺跡から出土した金属製品には特筆すべき遺物が多数存在する。その中から数例を挙げて検討したい。

１．未成品・意図的な破損が見られる金属製品

266竪穴建物から出土した端部がつぶされている鋤先、268号・281号竪穴建物から出土した中心から意図的に曲げられた刀子、頭部が折られていない未使用の状態と見られる釘など、通常では出土することが少ない金属製品が多数出土している。その中でも266竪穴建物から出土した鋤先は出土状況から見て、明らかに儀礼的、儀式的な行為として、埋納された可能性が高い。カマドの形成と同時に構築された棚状施設の掘方から出土しており、竪穴建物の構築後からカマドの構築前に装着できない鋤先を配置したということになる。

一方、268号・281号竪穴建物からは、折り曲げられた刀子とともに鉄滓が出土している。鉄製品の生産に関係する遺構は出土していないが、鉄滓が出土していることから付近に小鍛冶をおこなっていた場所がある可能性が高い。出土した２本の刀子のうち、268号竪穴建物の刀子は研ぎ減りによって刀身が細くなり、281号竪穴建物の刀子は下関が甘くなっている。これは関に近い部分まで研いだために関が不明瞭になった結果であると考えることができる。これら２点について、刀子などを折り曲げることによって廃棄予定を示すものと考えることができるのではないだろうか。小鍛冶をおこなっている場所が付近にあることを前提に考えると、頭部の折れていない釘、いわゆる未使用であると考えられる釘が出土していることも説明することができる。

２．建築部材系金属製品

３号建物から出土した円形の頭部を持った金属製品３点及び扉金具状の金属製品について検討する。

円形の鋲状の頭部を持った金属製品について円頭釘の一種とし、円形状の頭部、頭部から延びる部分を体部、四角形の金属板からその下の両方向に広がりを持つ部分を脚部とする。出土した３点の頭部の直径はほぼ等しく、約5.6cmである。また、腰部にあたる金属板はほぼ正方形で、一辺が約2.4～2.6cmとなっている。脚部の広がりは出土遺物により異なり、1.3～1.9cmとなる。残存している円形の頭部と四角形の金属片を要する腰部の間が建築材の厚さと考えられ、約7.0cmの厚さの板が使用されていたことになる。釘隠しや饅頭金物など、外側に見せる頭部であることも想定したが、備前国分寺出土の釘隠しは頭部の直径が11.3cmと大型で、平城宮第一次大極殿の調査で発見された饅頭金物は頭部の直径が5.0cmではあるが、頭部が銅製で体部、脚部が鉄製という特殊な形状をしており、本郷満行原出土の製品とは異なるものとなる。現時点で確認できた類似の出土品としては、山田寺で出土した腰長押固定用の円頭釘がみられる。頭部の径が4.5cm、脚部は欠損が見られるが、残存長で5.0cm、長いものでは10.0cm近いものもあり、用途は異なる可能性はあるが、類似の円頭釘と考えたい。

同じく、扉金具の八双金物と見られる金属製品は長さ21.3cm、幅6.3cm、釘の長さは3.6cm、板に打ち込まれていたと考えられる部分は3.0cmとなる。

本郷満行原遺跡出土の円頭釘は、金属板で挟み込むような形をしていることから腰長押固定用の円頭釘とは考えづらい。やはり、扉に使用されていたと想定し、扉の厚さや規模を検討してみたい。検討にあたっては、現存している法隆寺東大門の門扉を参考にして、復元した紫波城の門扉と、井戸に転用された扉が出土している西隆寺の扉転用材の数値を使用した。しかし、施設規模が同一とは考えにくいため、あくまでイメージとして考えていきたい。

紫波城の復元政庁門扉の八双金物は扉1枚の大きさが高さ322.5cm、幅156.0cm、厚さ10.5cmに対して、金物の長さは60.0cmとなっている。一方、西隆寺の井戸枠に転用されていた扉板には八双金物の痕跡が残存しており、扉板の高さは腐食によりわからないが、幅は88.8cm、厚さ6.0cm程度となり、八双金物のあたり痕跡の長さは40.0cmとなる。ただし、西隆寺の八双金物は扉の半分を占めていることから、現存している門扉と比較しても金物の形状としては珍しいものという指摘がなされている。紫波城復元政庁門扉は幅156.0cm、厚さ10.5cm、西隆寺は幅88.8cm、厚さ6.0cmとなり、比にすると紫波城復元門は52.0：3.5、西隆寺は44.4：3.0となる。仮に本

郷満行原遺跡の円頭釘が門扉に使用されていたとすれば、先ほどの比を利用すると、厚さ7.0㎝から紫波城復元政庁門扉の比を取ると幅は104.0㎝、西隆寺の比を取ると103.6㎝となる。また、紫波城復元政庁門扉の縦横比を利用し、高さ215.0㎝、幅104.0㎝、厚さ7.0㎝の門扉が復元できる。類例を基にした机上の空論となってしまうことは否めないが、何かしらの大型の建物を想定できる根拠と考えたい。

実際に、法隆寺東門を現地で確認したところ、門扉の釘隠として使用されている金具の頭は円頭釘状であった。しかし、裏側は閂の固定金具になっており、大きさも異なっていた。一方、満行原遺跡出土の円頭釘と似た大きさの釘隠が、付近の塔頭の門扉横の柱で見られた。ただし、この釘隠しは釘ではなく、上から円頭釘頭部状の金具でカバーをする形となっている。全体が見えているわけではないが、門扉の大きさは高さ約230.0㎝、幅約110.0㎝であった。法隆寺内の２つの門扉から、乳鋲部分に円頭釘が使用される可能性があることと、門扉の大きさが推定した門扉と近い可能性があることが確認できた。

３．八稜鏡・鈴・鉄鐸・ノミ状鉄製品・柳葉状鉄製品

鏡５面と鈴５点が同一の587号土坑から出土したことは特徴的である。また、同土坑内からは鉄鐸、ノミ状鉄製品、柳葉状鉄製品も出土しており、現在把握している鏡、鈴、鉄鐸の出土事例からしても、かなり特徴的な土坑といえる。

出土状況の重なり方を確認すると、鈴の１点は外れたところにある。その他の鏡と鈴は重なり合う状況となっており、上から順に鏡面側を上に向けた鏡、その下にもう一面鏡面側を向けた鏡が鈴にもたれるようにあり、その横に鉄鐸がみられる。鈴の下には、鏡を挟むように２点の鈴が見られ、その下に鏡背面側を上にした麻紐の残存している鏡、鏡面側を向けた鏡、鈴の順に重なって出土した。もう１点の鉄鐸とノミ状鉄製品、柳葉状鉄製品は土坑の埋没土の鈴や鏡よりも上方にあり、錆が覆っている状況であった。本遺構は残念ながら、金属製品以外の遺物が出土しておらず、具体的な性格がはっきりとしていない。

鏡は鋳型が異なるものが使用され、端部が意図的に鏡背面側に曲げられたものが含まれる。その内、１点の鏡には鈕に紐が残存しており、紐の繊維は麻と分析されている。全体的に作りが悪く、紋様はほとんど見えず、瑞花文とみられる凸部が一部に確認できるのみで、縁が均一の大きさではないことなどからも、造りが粗い印象を受ける。

鈴は１点ずつの大きさが異なる点から、一括生産されたものではないと考えられる。また、鏡と鏡に癒着していた鈴の表面に粗めの布痕跡が確認されたことから、本土坑から発見された遺物は、全体を布袋などに入れて埋納された可能性がある。

次に鉄鐸２点、ノミ状鉄製品２点、柳葉状鉄製品２点について確認する。それぞれの特徴については観察表に記載した通りである。これらの遺物が一括で発見されたことは特異なことである。一例として鉄鐸は群馬県内では天引向原遺跡にて２棟の竪穴建物より計４点が出土している。その内２点は建物の貯蔵穴から出土している。ここからその他の共伴遺物は出土していない。

内容は異なるが、元総社蒼海遺跡群からは、五花鏡と素文鏡が重なり、鉄鐸、銅滓、雁又鏃４本とともに、10世紀後半～11世紀初頭の人為的に埋められた土坑から出土した事例がある。しかし、こちらも鏡の面数や鈴の有無等は異なる。

八稜鏡の出土事例として、元総社寺田遺跡では牛池川の旧河道から２面の鏡が15ｍほどの距離を置いて出土しており、上野国総社神社への埋納品として川へ奉納された、もしくは流れ込んだ可能性が指摘されている。下高瀬上之原遺跡では竪穴建物の埋没土中から、八稜鏡、鈴、鉸具、刀子、不明鉄製品が共伴して出土しており、竪穴建物内埋納の可能性が指摘されている(坂井1993)。隣県の長野県では中村・外垣外遺跡から八稜鏡と鉄鐸、毛抜状鉄製品が出土している。その他にも鉄鐸・八稜鏡との共伴遺物として、鉄製紡錘車が出土している例もあるようだが、本郷満行原遺跡587号土坑ほど多くの遺物が共伴する事例は確認できない。

ノミ状鉄製品及び柳葉状(鉄鏃状)鉄製品のみの組み合わせに関しては、綿貫観音山古墳北辺外堀外縁上から10世紀中頃を中心とした時期の墓坑が検出され、そこから貞観永寶、寛平大寶等４枚の銭貨とともに５点のノミ状・鉄鏃状の鉄製品が出土している。しかし、こちらでは鉄

鐸・鏡などは出土していない。

いずれの例においても、今まで鉄鐸や鏡が出土した遺跡の多くは祭祀に関係する神社や寺院の近隣に位置している場合が多いことが指摘されている。今回も遺構の性格は不明だが、出土した特殊な金属製品の数々は祭祀をおこなうにふさわしい信仰対象が近隣にあったことを示すと考えられる。

４．まとめ

全体の遺物を網羅して分析できてはいないが、大型の建物に使用されるであろう１㎝角の大型の釘が、１号建物や、扉金具が出土した３号建物などから瓦片とともに出土し、小鍛冶の可能性を指摘した268号竪穴建物からも出土している。また、291号竪穴建物から出土した銅製巡方、１号建物から出土した銅製丸鞆、290号竪穴建物の壁外から出土した銅印など、特殊な金属製品の出土例が多くみられる。今回は本郷満行原遺跡の金属製品に焦点を当ててきたが、双脚足金具が出土した本郷大カサ遺跡、神像や経筒の蓋が出土した本郷鶴楽遺跡など、本郷地域全体を視野に入れて遺跡の評価をしなければならないことが多く、今後の調査研究の成果によって地域の歴史の解明が期待される。

参考文献
岡山県赤磐市教育委員会2009『備前国分寺跡』
杉山洋1991「「今様の鏡」と「古躰の鏡」－出土八稜鏡より見た平安時代の鏡－」『MUSEUM』pp.4-21
(財)長野県埋蔵文化財センター 2009『御社宮司遺跡 中村・外垣外遺跡』
前橋市教育委員会2020『元総社蒼海遺跡群(137)』
松村恵司1995「鉄鏃と建築儀礼」『山梨県考古学会協会誌第７号』pp.17-20

再トレース図版掲載元報告書
奈良国立文化財研究所1993『西隆寺発掘報告書』
奈良文化財研究所2002『山田寺発掘報告書』
奈良国立文化財研究所2000「第一次大極殿地区の調査－第305次・311次・次数なし」『奈良国立文化財研究所年報 2000－Ⅲ』pp.14-23
盛岡市教育委員会2017『紫波城跡－第Ⅱ・第Ⅲ期保存整備事業報告書』

図版転載元報告書
(財)群馬県埋蔵文化財調査事業団1998『綿貫観音山古墳Ⅰ』
坂井隆1994「13号住居跡出土八稜鏡について」『下高瀬上之原遺跡』(財)群馬県埋蔵文化財調査事業団pp.467
坂井隆1993「元総社寺田遺跡・下高瀬上之原遺跡出土の八稜鏡」『元総社寺田遺跡Ⅰ』(財)群馬県埋蔵文化財調査事業団pp.226-233
群馬県埋蔵文化財調査事業団1997「鉄鐸について」『白倉下原・天引向原遺跡Ⅴ』pp.180-181

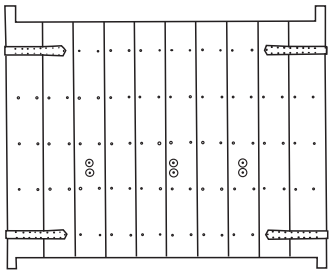

1　紫波城復元門扉(1/100)



2　西隆寺出土転用扉(3/200)

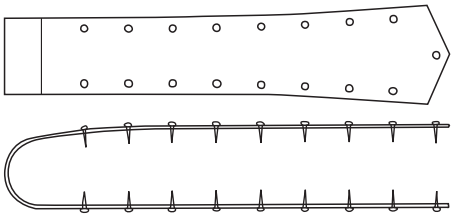

3　紫波城復元門扉八双金物(1/10)

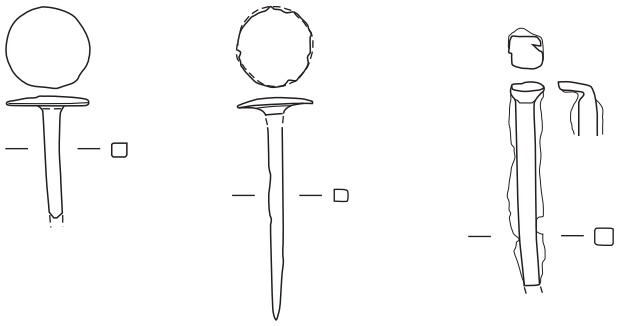

4　山田寺出土円頭釘・折釘(1/4)

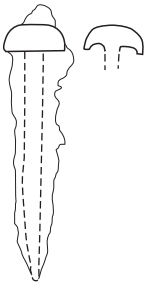

5　平城宮出土飾り釘(1/6)

第721図　門扉参考資料

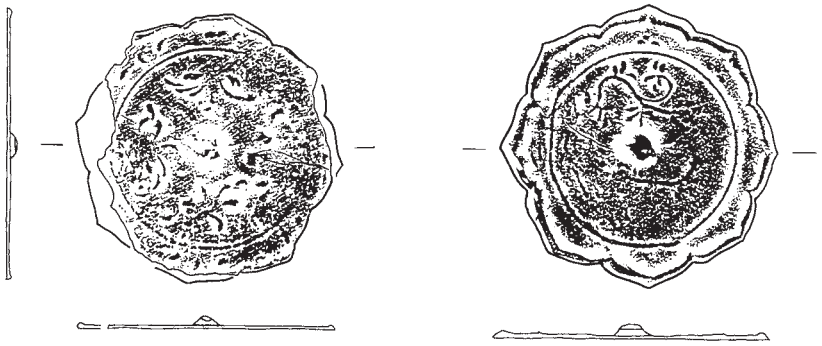

1　元総社寺田遺跡牛池川旧河道出土八稜鏡(1/2)

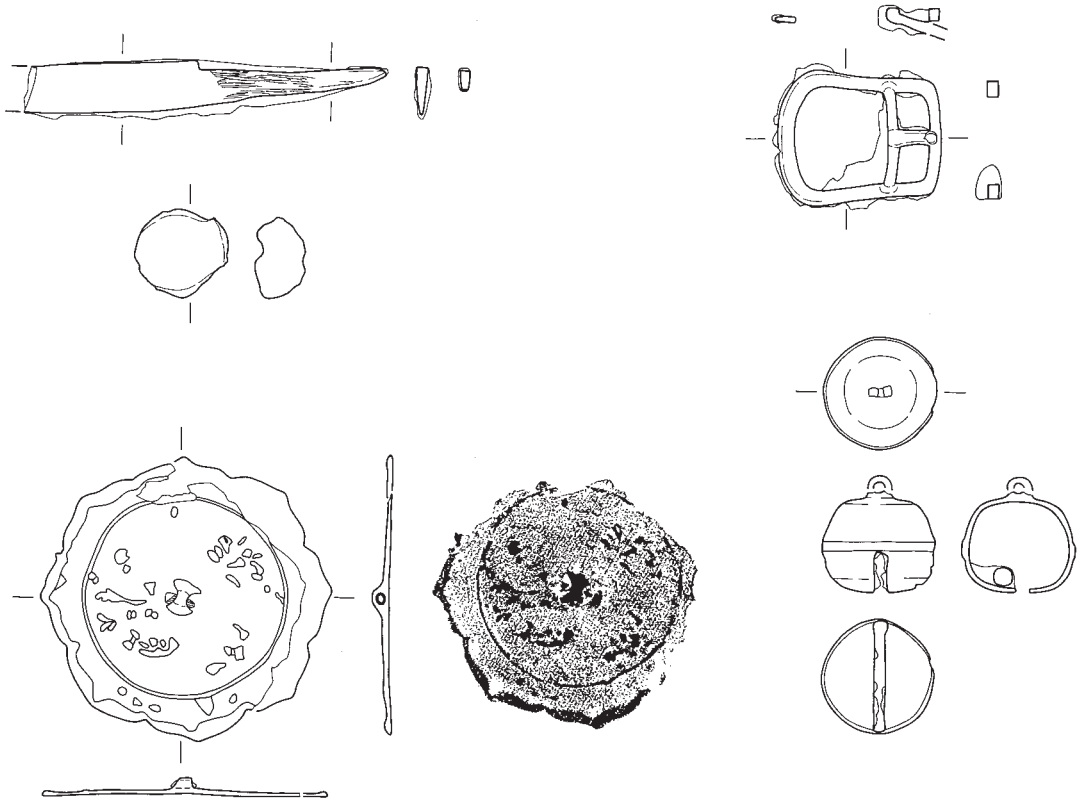

2　下高瀬上之原遺跡出土八稜鏡および共伴遺物(1/2)

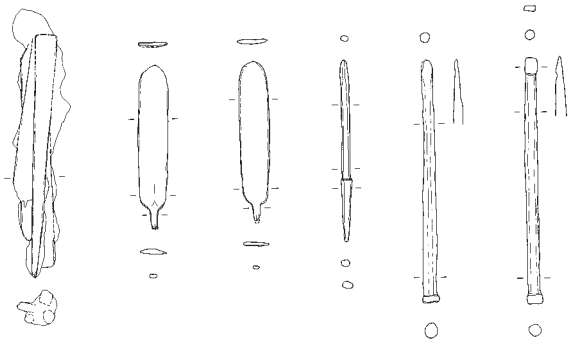

3　綿貫観音山古墳周辺出土棒状鉄製品(1/12)



4　天引・向原遺跡出土鉄鐸(1/4)

第722図　埋納遺物参考資料

第９節　本郷遺跡群出土瓦類の観察

１．はじめに

本郷遺跡群から出土した瓦類は総数5,217点(観察に供じた数量で、微細片や布目側だけの破片は観察から除外した)。この総数の内訳は以下のとおりである。

本郷満行原遺跡　4,820点。本郷広神遺跡　387点。

本郷上ノ台遺跡　８点。本郷萱原遺跡　１点。

本郷大カサ遺跡　１点。

上記の中で本郷満行原遺跡・本郷広神遺跡は、「奥原散布地」に含まれる遺跡である(註１)。この「奥原散布地」は、秋間古窯跡群で生産された瓦の散布量が多いことから、窯跡遺跡としての供給元ではなく、瓦の受給先の寺院跡として遺跡の性格付けが行われてきている(註２)。

そして、調査においても瓦葺き建物を推定させる遺構の発見もある。出土した瓦は、遺跡の意義づけに必要不可欠であることから、出土瓦の観察所見を記して遺跡の性格付けの一助にしたい。

今回は5,200余点を観察したが産地不詳の瓦は１点のみで、すべてに近い個体は秋間古窯跡群東谷津支群・苅稲支群等の製品が主体であることを確認した。

なお、瓦の出土遺構の内容については、本文等を参照していただきたい。

観察の目的と観察項目は以下のとおりである。

○　出土瓦種の確認。

○　瓦種ごとの個体数量の推定。

○　技法の確認。

○　供給元の確認。

○　瓦種による堂舎形状の推測のための基礎資料。

○　造立堂舎の時期差の検討。

○　実測対象の選出。

(１)瓦種。(２) 部位。(３)叩き種。(４)厚さ。(５)色調。(６)面取り。(７)粘土板剥ぎ取り痕。(８)布の合わせ目痕跡の有無。(９)模骨痕の有無。(10)凸面整形の痕跡。(11)粘土板の合せ。(12)側部喰出段の有無。(13)離砂。(14)布目の密度。(15)成形方法。(16)焼成。(17) 摘要。上記項目で個々の瓦を観察した。以下、観察項目ごとに所見を記述した後に総括したい。

２．観察所見

(１)瓦種(第10表)

瓦種は、軒丸瓦・軒平瓦・丸瓦・平瓦・道具瓦の５種が認められた。道具瓦としては鬼瓦と熨斗瓦と思われるものがあった。

これらを瓦種ごとに類別を行い、具体的な組成を明らかにすることを目指した。しかし、軒丸瓦と軒平瓦は量的に少ないことに合わせ、瓦当の部分的な破片である。このため観察の主体は丸瓦・平瓦に置いた。

観察対象瓦で、類別の可能な数量は第10表のとおりである。種類別の数量と、第11表の部位別分類とには数量に齟齬がある。これは、器面の風化等により、分類基準に該当しない個体が多かったことによる結果である。

なお、分類の基準は以下のとおりである。

・軒丸瓦

４笵種が確認されている。いずれも瓦当部分の 細片であり、同笵認定も苦慮する程度である。出土点数は、瓦当面24点・基部12点(未掲載含む)である。

Ａ類　複弁七葉蓮華文(中房蓮子は１＋８か)７点。

Ｂ類　単弁五葉蓮華文(珠点中房)弁間に珠文を配する。蓮弁と珠文には笵傷があり、外区の圏線と縁間には木理が多く認められる。９点。

Ｃ類　有軸素弁四葉蓮華文(珠点中房)４点。既出は当該遺跡のみ。

Ｄ類　単弁四葉蓮華文(珠点中房か)弁間に珠文を配する。４点。

・軒平瓦

三重弧文、四重弧文、プラス２と中途半端な笵種である。プラスとしたのは、笵型等の施文ではなく、端部面に、沈線引き乃至縄の圧痕を施した瓦で、軒平瓦として確実視できるかいささか疑問もある。また細片であることから偶然の産物であることを考慮した。

Ａ類　三重弧文(曲線顎) 25点。

Ｂ類　四重弧文(曲線顎)１点。

Ｃ類　軒平瓦とも擬せる平瓦の端部(広端部か)に沈線引く個体で２点。

Ｄ類　緩い撚りの紐状の圧痕を弧線状に施す個体が６点(桶巻造り時の押さえの紐か)。

軒丸瓦・軒平瓦については、主要供給先寺院である放光寺跡(山王廃寺)の分類と対比させる必要があるが、今

後の課題としておきたい。

・丸瓦

Ａ類　半截作りの轆轤左回転成・整形(註３)。玉縁を有する個体が１点ある。

Ｂ類　成形は半截作り。成形時に縄叩き(密)を施し、さらに轆轤再整形を施す一群である。この再調整の轆轤再整形が過度(？)や丁寧(？)に行われると、縄目が殆ど見えなくなるか、消去されてまうため、「丸瓦Ａ類」には、丸瓦Ｂ類が含まれている可能性がある。

・平瓦

Ａ類　桶巻造りの轆轤左回転成形。極一部の個体に格子叩きの痕跡が認められる。格子叩きを伴う個体の多くが、叩き後に轆轤による再整形が行われている。このため、叩き目が痕跡として認められる程度のものが多くある。数量も少ない点、叩き目が轆轤再整形により完全に消されてしまった場合も想定し、敢えて細分は行わなかった。

この平瓦Ａ類には、焼成前に広端部両隅部と側部の一部を削り、広端部側を細める加工が施された個体がある(第210図-12)。大棟側の部分を加工することから、瓦を葺くための所作と思われるが具体的な目的は不分明である。

また、このＡ類に該当する瓦は、素地土・焼成・色調に一定さがなく、当遺跡に供給を目的とした焼成品ではなく、供給地の都合調整で供給された感がある。また、素地土は、塊状の夾雑物を含む個体も多く、生地土の採取直後に素地土の仕込みを行ったことが窺え、急ピッチな造瓦工程が想起される。

Ｂ類　凹面に残る模骨痕、側部の分割状態、厚さ等から桶巻造りと判断される個体で、凸面には縄叩き(密)が斜方向に施されている。後述するＣ類との相違点は、縄目がやや粗いことと施工方向が斜行することである。数量的には極少量である。

Ｃ類　瓦の軸方向に沿って縄叩き(密)を施工し、側部喰出段(註４)、側部布圧痕、側部の角度、離砂等が認められる。厚さでは、桶巻造りより平均値で1.50㎜前後の薄い造りである。

３号建物出土の平瓦には、火中した痕跡がある個体が散見され、凸面側に焼土化したシルト質の付着する個体が認められている。そして、２号・３号建物の範囲と判断される堀込地業の範囲には、多量の焼土粒子が含有されている。この点を勘案すると、建物が焼亡した可能性も考えられる。

・鬼瓦

平板状に成形した粘土板上に鬼面表出の模様を施す個体、ブリッジ状に加工された個体を含め計６点が認められた。作りは、既出の鬼瓦に類似している(註５)。

第10表　出土瓦組成表

瓦種	丸		平			軒丸					軒平					鬼	計
種別	2073		2893			36					53					6	5061
分類	A	B	A	B	C	A	B	C	D	他	A	B	C	D	他	－	0
数量	1672	401	1750	19	1124	7	9	4	4	12	25	1	2	6	19	6	5061

（２）　部位(第11表)

部位別の分類は、出土点数が個体数を示すものではないため、個体数の把握の手段として、広端・狭端部の左右の角隅と中間部、また左右側部のみの個体と、４辺が欠失した個体の９つの部位に分けて、どの部位に該当するか確認した。これは、各部位の最多数が最低限の個体数を示していることによる。その結果が第11表である。ただし、個体遺存状態によっては残存部位が重複する個体もあり、出土数と部位別数量は不一致である。

第11表に示した分類の結果、丸瓦狭端部左57個体、平瓦広端部右64個体数が確実な個体数である。また、参考数値として丸瓦・平瓦広端中央部の147点と201点があげられる。比率では３：５になり、行基葺きでの丸瓦と平瓦の使用比率に偶然的にも一致している。

第11表　部位別一覧表

瓦種	広端部			狭端部			中間			計	合計
	右	中	左	右	中	左	側部右	中	側部左		
丸瓦	50	147	49	53	90	57	313	1055	362	2176	5172
平瓦	64	201	54	55	192	57	307	1758	308	2996	

（３）　叩き種

叩き種には、格子系・平行叩きと縄叩き(密)(註６)の大別二者がある。前者は、平瓦Ａ類の極一部の中に残存している程度である。

平瓦では正格子８点、斜格子10点、平行12点が見られ、丸瓦では、正格子と斜格子が1点ずつ、平行５点が確認できた。しかし、これらの内の多くは、浅く叩き後の再

整形により不鮮明なものも多く、部分的な残りのため明確な同定が困難である。

後者の縄叩き(密)は、縄を縦位に両端部間を間隙なく施すのが特徴である。丸瓦は、Ｂ類の縄叩き(密)が該当し、平瓦ではＣ類が該当する。

丸瓦の平行叩きも轆轤再整形により痕跡しか止めていないが、丸瓦では幅の広い叩きが目立ち、平行叩き全体では、細く幅の狭いものが多く、須恵器甕等の叩き具に類似するものがあり、今後の検討が必要である。

また、軒平瓦に施工された叩きは、組瓦解明の重要な査証になると考えられ、出土瓦から創建・補修・新造により用いられた瓦を分類する点で重要である。

（４）　厚さ(第12表)

厚さは平瓦Ａ類と平瓦Ｃ類の桶巻造りと一枚作りでの差異を分明にする目的である。厚さの比較対象とした瓦は、３号建物・２号竪穴状遺構出土のものである。それぞれ、瓦が集中的に出土した遺構である。ただし、素地土・乾燥・焼成の違いによって生じる収縮は考慮していない。厚さの比較結果では､平均値でＡ類が1.50㎜厚い。

第12表　平瓦成形技法別厚さ平均(小数点第２位を四捨五入)

３号建物	平瓦Ａ	平瓦Ｃ	平瓦Ａ：総厚1138㎜/数69点
総厚/数	17㎜	15.5㎜	平瓦Ｃ：総厚3825㎜/数247点
２号竪状	平瓦Ａ	平瓦Ｃ	平瓦Ａ：総厚2043㎜/数117点
総厚/数	17.5ｍｍ	16㎜	平瓦Ｃ：総厚 798㎜/数50点
平均	17.25㎜	15.75㎜	

（５）　色調

色調は焼成時の状況を示している。還元焔焼成に傾けば灰色系、酸化焔焼成に傾けば橙色系になり、双方の中間様になる灰黄色系・黄灰色系は、中性焔焼成を想定している。

（６）　面取り

側・端部の面取りは丸瓦・平瓦により削り方に相違があるが、単に面取りの回数を数値化した。丸瓦の側部面取りは２回、端部面取りは１回。平瓦でも、側部面取りは２回、端部面取りは１回が平均である。

（７）　粘土板剥ぎ取り痕

粘土板剥ぎ取り痕は、成形技法により異なる。桶巻造りの粘土タタラと一枚作りの粘土タタラの形状が異なることから、剥ぎ取りの痕跡も自ずと異なり、そのことが部分的な痕跡が殆どであるが、成形技法を判断するときの参考となる。

（８）　布合わせ目痕跡の有無

布合わせ目では、平瓦の合わせ目が桶巻造りの判定要件の一つでもある。平瓦での布合わせ目が確認できたものは16例であった。

（９）　模骨痕(寄木痕)の有無

模骨痕は、通有桶巻造りの痕跡として判断されるが、秋間古窯跡群で焼造された平瓦には、本稿Ｃ類該当の凹面に寄木痕が残る平瓦があり(註７)、模骨痕＝桶巻造りを即断できず、桶巻造りの判断には轆轤条痕の有無と兼ね合わせて、成形技法を判断する要件とした。

(10)　凸面整形の痕跡

丸瓦・平瓦ともに轆轤回転を利用しての半截作り・桶巻造りであり、多くの個体は、轆轤成形の回転条痕を残す状態である。成形後の撫で・削りは、何らかの造作が加わったことを示唆しており、破片個体であっても、軒丸瓦・軒平瓦への加工が行われた個体であることが推定できる場合もある。今回の観察結果では軒丸瓦の瓦当面基部周辺(軒丸瓦の丸瓦部分)が数例確認できている。

(11)　粘土板の合せ目

粘土板の合せは極一部でしか確認できていない。成形上の特徴として捉えることはできなかった。平瓦で16例(Ｓ・Ｚ共８例)､丸瓦では22例(Ｓ12例･Ｚ10例)であった。

(12)　側部喰出段の有無

側部喰出段は一枚作りの型台から喰み出した粘土で、一枚作りを確認する要件の一つである。多くの個体は縦位方向に撫で消され、一部の個体が削り取られている。この時の削りを側部の面取りとして数えている。平瓦Ｃ類1124点中59点であった。

(13)　離砂

離砂若しくは離砂痕の有無は､平瓦Ｃ類の特徴である。縄叩き(密)を施工する場合の粘土と施文具の離型材としての役割がある。離砂には、粗粒～細粒の砂と、シルトの粉末状の粉と考えられる二者がある。

(14)　布目の密度

布目は、布目の積み方で密・並・粗の３者に分類した。分類の基準は、瓦自体が一定の統一した基準で製作されてはいないことから、素地土・焼成の相違による収縮の違い等あるため、感覚的に行った。目安としての違いは第723図に示した。



第723図　布目密度の分類１：２（左から密・並・粗）

傾向として、平瓦Ａ類、平瓦Ｂ類、丸瓦Ａ類に布目の詰まった「密」の分類該当個体が多く、平瓦Ｃ類に「粗」の分類該当個体が目立った。

（15）　成形方法

成形技法は、上述の観察結果から判断を行った。結果は、分類項目に示した丸瓦２分類と平瓦３分類の５者である。

（16）　焼成

焼成は、焼成焔での分類ではなく、焼き上がりの質感の分類として行った。分類は、焼締、硬質、並質、軟質の４者に分類した。

焼成の傾向として、丸瓦Ａ類、平瓦Ａ類に硬質が多く、焼締もやや多い。軟質には平瓦Ｃ類に該当する瓦が多い。焼き上がりの質感は、多分に素地土と焼成方法の相違に拠り生じる現象の結果である。この現象面の要因には、秋間古窯跡群に内在する状況を推測させる。

（17）　摘要

摘要として、箆描きによる文字・記号とは異なるものがある。格子を描いたような「戯画的落書」的なものである。７点が確認されている。いずれも幅広で浅い箆描きである。

過去において、秋間古窯跡群焼造の文字瓦を観察する機会を得てきたが、いずれも幅広で浅い箆描きである点では同様である。文字は、平瓦凹面に「七」の文字を描く類例が多いが、７点の中に文字と判断させるものはなかった。

３．観察結果

前述した観察所見概要を踏まえて、出土瓦の全体をまとめたい。

（１）　轆轤成形の回転方向

丸瓦・平瓦の轆轤回転方向は左回転が圧倒的である。秋間古窯跡群で生産された須恵器では、極一部の個体に轆轤左回転が散見される。しかし、造瓦では扱う粘土量が須恵器と比較して多く重い点から、轆轤が蹴轆轤と考えられるものの、ほぼ左回転に統一されている点については、工人管理の統一性が推測されるが、その理由は不明としか言い得ない。

（２）平瓦Ａ類と平瓦Ｃ類出土傾向（第13・14表）

第13表には、瓦を多く出土した主要４遺構の平瓦Ａ類と平瓦Ｃ類の出土量比を表した。これは、古い瓦と新しい瓦の出土量比であり、遺構間の瓦による新旧関係が窺われる。また、上記４遺構以外で調査区毎の出土傾向を第14表に示した。

また、今回の調査では、丸瓦・平瓦以外に隅切瓦若しくは角欠き成形を行った瓦が未確認である。この点では、建物構造が切妻建物であったのかもしれない。

第13表　主要遺構における平瓦Ａ・Ｃ類出土数一覧

	平瓦Ａ類	平瓦Ｃ類	比率
１号建物	32	15	2：1
３号建物	69	273	1：4
Ｃ区１号井戸	189	67	3：1
１号竪穴状遺構			
２号竪穴状遺構	96	4	24：1
※Ｃ区１号井戸と１号竪穴状遺構は同一遺構			

第14表　区別瓦出土数（第13表例示の遺構を除く）

種類	丸瓦		平瓦			計
	Ａ類	Ｂ類	Ａ類	Ｂ類	Ｃ類	
6区	15	3	19	0	18	55
7区	425	120	314	3	363	1225
10区	85	4	141	0	13	243
11区	15	3	7	0	2	27
計	540	127	462	3	378	1550

第14表には調査時の「区」単位の出土数を表した。７区は遺構量が多く、１号・２号建物が存在する区であることから、必然的に瓦出土数も多いと判断される。

第13表での出土内容は、最も北側に位置する２号竪穴状遺構では圧倒的に平瓦Ａ類が主体をなしている。しかし、３号建物は逆転した数値が見られる。他２者では２：１と３：１とＡ類が多くＣ類少ない状態である。

表中の２号竪穴状遺構は、埋没土の特徴から地山ローム土の採掘坑と考えられる。採掘したローム土は、堂舎の壁土材に使用されたと考えるのが順当ならば、出土し

ている瓦の状態から、堂舎の改築・新造が推定され、Ａ類が圧倒的に多いことから、周辺には創建建物乃至創建期の建物が存在したことが推測される。一方の３号建物は、平瓦Ｃ類を用いて、修繕・修復、もしくは新造された建物であったことが推測される。

瓦の叩き種については今後に託する内容が多い。供給元の調査と、主要供給先での類別等が実施されなければ小規模な需給地での内容検討には困難が伴う。特に主要供給先である放光寺跡(山王廃寺)の所見が重要である。

（３）　瓦の年代観

複弁七葉蓮華文軒丸瓦(中房1+8か)は、放光寺(山王廃寺)の軒先用として専らに焼造が初められ、三重弧文軒平瓦と組瓦となる。供給元は安中市秋間古窯跡群である。所謂「放光寺・秋間系(山王・秋間系)」の瓦であり、７世紀第３四半期の年代が与えられている。

当遺跡では、断片的な複弁七葉蓮華文軒丸瓦の破片からではあるが、笵型に使用摩滅・擦り減り等看取されることから、段階として新しいと思われ、放光寺跡(山王廃寺)の創建段階よりも後出であることが推定される。県下の初期寺院での複弁七葉蓮華文軒丸瓦の出土状況等を勘案すれば８世紀初頭から８世紀前半の瓦と考えるのが穏当であろう。三重弧文軒平瓦の年代観は、複弁七葉蓮華文軒丸瓦の時期を追従できるだけである。この軒瓦の組瓦として、丸瓦と平瓦では、丸瓦Ａ類と平瓦Ａ類が該当させられる。

一方、平瓦Ｃ類には、既出資料で同類の瓦に天長８年銘の文字瓦が知られており、下限の年代として９世紀前半が与えられている(註８)。この瓦の組瓦として、丸瓦Ｂ類と単弁五葉蓮華文軒丸瓦が推定できるが、単弁五葉蓮華文軒丸瓦に対をなす軒平瓦の出土はない。この単弁五葉文軒丸瓦と対をなすのは綾杉系の意匠で小振りな軒平瓦と推定される。

有軸素弁四葉蓮華文軒丸瓦は、当該遺跡周辺のみでの出土が知られている。蓮弁の肉置は弁端に偏り浅目で、中房の径は小振りである。この瓦の成型は一本作りで、背面は撫での個体と、布目(無絞り)の二者がある。組瓦は不明である。胎土の特徴は、秋間古窯跡群苅稲支群焼造の製品に似る。年代観として、一本作りの瓦当背面布目の圧痕から８世紀後半が穏当であろう。

４．まとめ

出土瓦の主体、本郷満行原遺跡と本郷広神遺跡の両遺跡は、これまで「奥原散布地」として周知されてきたが、今回の調査での出土遺構・遺物により、寺院跡遺跡としての性格がほぼ確定できる状況になった。そして、寺院跡は創建建物を調査区の北側から榛名木戸神社周辺に配し、９世紀前半頃に盛期を迎えたと考えられるものの、２号建物と３号建物は、後世の撹乱等により当時の様子を窺知できる状況ではなかった。

１号建物は礎石建物で、掘込地業内から単弁五葉蓮華文軒丸瓦・丸瓦２類・平瓦３類が多く出土しており、９世紀前半に建立若しくは補修等が行われた後、更なる改修・補修等が行われていたことが推定できる。そして、浅間Ｂテフラ(As-B)に被覆されていたことから、As-B降下時には、周囲は耕作地化し、建物はすでに失われていたことが窺知される。このような状況から、伽藍地が縮小したか、廃寺になったか、または近接地に移築したことが推測される。

今回の調査で伽藍地を区画する遺構が未検出である点は、今後の調査等に期待をしたい。

一方、奥原古墳群に西接する本郷鶴楽遺跡では、10世紀を主体とする竪穴建物が多数検出され、金銅製男神立像・経外容器蓋(経筒蓋)等の仏教関連遺物、大型掘立柱建物跡等の発見もあり、遺跡の性格付けが重要である。寺院地として、この本郷鶴楽遺跡が含まれる可能性も推測される。

当該遺跡で確認された寺院跡の創建創意の背景は、上記を踏まえ、隣接遺跡との関係性からの考察が重要である。

註

1.群馬歴史考古同人会1982『第3回関東古瓦研究会研究資料NO ３』
2.川原嘉久治1992「西上野における古瓦散布地の様相」『研究紀要10』(財)群馬県埋蔵文化財調査事業団
3.「半截作り」は筆者の造語による。経緯は、関東古瓦研究会の折に提案した。「新田郡笠懸町山際窯跡採集遺物」(註27)『研究紀要８』(財)群馬県埋蔵文化財調査事業団に定義を記述した。
4.「側部喰出段」は筆者の造語による。平瓦一枚作りの場合、型台の外側には喰み出した粘土を指して言う。(財)群馬県埋蔵文化財調査事業団1986「女瓦」『上野国分僧寺・尼寺中間地域1』P449
5.前掲書2中「⑤奥原散布地」の採集遺物実測図中に示されている。
6.縄叩き(密)は、単に叩き板に撚紐(無節)を巻き付けたもの(上野国分僧寺創建段階の笠懸古窯跡群生産の平瓦にある。)とは異なり、回転体に巻き付けての叩き施工を示す。厳密には、叩きとは異なる。
7.秋間古窯跡群で生産された平瓦一枚作りの型台には、寄木痕が認められる平瓦が散見されている。本稿のＣ類と同じ特徴を有する平瓦である。
8.栗原和彦2006「山王廃寺出土「放光寺」銘文字瓦をめぐって」『群馬文化第288号』群馬県地域文化研究協議会

第15表　本郷遺跡群遺構一覧表

竪穴建物

遺跡名	遺構№	位置	形状	長軸×短軸×残存壁高m	主軸方位	面積㎡	本文頁	挿図番号	写真PL.
上ノ台	33	X＝40,815～40,819、Y＝－80,799～－80,802	不明	3.94×(1.28)×0.37	N－73°－E	(3.401)	38	12～14	3・284
上ノ台	42	X＝40,801～40,804、Y＝－80,781～－80,786	長方形	3.72×2.93×0.22	N－77°－E	7.602	41	15～17	3・4・284
上ノ台	45	X＝40,815～40,820、Y＝－80,787～－80,792	長方形	4.50×3.74×0.38	N－71°－E	13.104	43	18～21	4・・285・286
上ノ台	47	X＝40,817～40,822、Y＝－80,792～－80,797	正方形	4.77×4.72×0.81	N－15°－W	19.120	48	22～25	4・5・286
上ノ台	48	X＝40,811～40,815、Y＝－80,783～－80,787	長方形	3.85×3.08×0.54	N－71°－E	9.018	52	26・27	5・6・287
上ノ台	49	X＝40,808～40,812、Y＝－80,790～－80,794	不整形	3.83×2.75×0.24	N－17°－E	(8.898)	55	28・29	6・288
上ノ台	50	X＝40,807～40,812、Y＝－80,786～－80,791	正方形	4.23×3.96×0.26	N－32°－W	(13.114)	57	30	6・288
上ノ台	55	X＝40,820～40,822、Y＝－80,789～－80,792	不明	(2.64)×(2.18)×0.61	N－78°－E	(2.301)	58	31・32	6・7・288
満行原	20	X＝40,917～40,920、Y＝－80,682～－80,685	正方形	2.94×2.76×0.38	N－80°－E	(7.077)	129	74～76	34・294
満行原	21	X＝40,920～40,925、Y＝－80,682～－80,687	正方形	4.06×3.97×0.57	N－26°－W	12.997	131	77～79	34・294・295
満行原	22	X＝40,920～40,924、Y＝－80,663～－80,667	不明	3.71×(3.18m)×0.30	N－27°－W	(9.760)	134	80～82	34・295
満行原	23	X＝40,923～40,930、Y＝－80,679～－80,685	正方形	5.55×5.37×0.19m	N－26°－W	(26.293)	138	83・84	35・296
満行原	24	X＝40,907～40,911、Y＝－80,687～－80,691	長方形	3.49×3.02×0.74	N－63°－E	8.620	141	85～87	35・296
満行原	25	X＝40,926～40,931、Y＝－80,676～－80,681	不明	(6.64)×(2.90)×0.26	N－29°－W	(17.161)	447	367・368	144・356
満行原	26	X＝40,927～40,933、Y＝－80,681～－80,688	不明	7.66×3.36×0.14	N－60°－E	(19.280)	449	369	144・356
満行原	27	X＝40,918～40,922、Y＝－80,674～－80,679	長方形	3.91×3.56×0.53	N－17°－W	11.920	143	88～90	35・36・296
満行原	28	X＝40,916～40,922、Y＝－80,689～－80,694	不明	5.52×(4.70)×0.30	N－17°－W	(28.709)	146	91・92	36・296
満行原	29	X＝40,902～40,906、Y＝－80,684～－80,688	長方形	3.40×2.95×0.48	N－5°－W	8.720	148	93・94	36・37・297
満行原	30	X＝40,905～40,911、Y＝－80,686～－80,691	長方形	5.02×4.26×0.44	N－36°－E	18.496	151	95～97	35・297
満行原	31	X＝40,899～40,903、Y＝－80,682～－80,686	不明	(4.27)×(2.96)×0.85	N－11°－W	(6.287)	154	98～100	37・297
満行原	32	X＝40,903～40,907、Y＝－80,690～－80,694	不整形	3.87×3.27×0.72	N－71°－E	10.173	156	101～104	37・297・298
満行原	44	X＝40,939～40,942、Y＝－80,689～－80,693	不整形	3.25×(2.55)×0.17	N－72°－E	(5.429)	160	105	38
満行原	46	X＝40,949～40,953、Y＝－80,691～－80,697	不明	5.38×(3.17)×0.33	N－80°－E	(15.542)	162	106～108	38・298
満行原	51	X＝40,914～40,918、Y＝－80,687～－80,690	長方形	(3.50)×2.71×0.31	N－70°－E	(8.820)	165	109・110	38・299
満行原	52	X＝40,888～40,890、Y＝－80,690～－80,692	不明	(1.92)×(1.35)×0.29	N－66°－E	(0.995)	167	111	38・299
満行原	54	X＝40,898～40,901、Y＝－80,723～－80,726	長方形	3.42×2.57×0.66	N－72°－E	(5.120)	168	112～114	38～40・299
満行原	264	X＝40,831～40,835、Y＝－80,760～－80,764	長方形	3.61×3.03×0.59	N－71°－E	6.876	171	115～117	40～43・299
満行原	265	X＝40,822～40,827、Y＝－80,761～－80,765	不整形	4.68×3.66×0.52	N－78°－E	11.445	175	118～123	44～46・300・301
満行原	266	X＝40,822～40,827、Y＝－80,768～－80,773	不明	4.85×(4.64)×0.69	N－90°－E	11.936	181	124～130	46～48・301・302
満行原	267	X＝40,825～40,828、Y＝－80,774～－80,779	不明	(3.35)×(3.18)×0.32	N－90°－E	(4.752)	189	131～133	48・49・302・303
満行原	268	X＝40,827～40,831、Y＝－80,770～－80,774	正方形	3.92×3.66×0.61	N－3°－W	11.088	192	134～137	50～52・303・304
満行原	269	X＝40,835～40,838、Y＝－80,744～－80,747	長方形	3.15×2.45×0.44	N－80°－E	5.808	196	138～140	52・53・304
満行原	270	X＝40,839～40,842、Y＝－80,742～－80,747	不整形	3.54×3.33×0.46	N－78°－E	8.800	199	141～145	54・55・304
満行原	271	X＝40,840～40,845、Y＝－80,746～－80,750	正方形	3.70×3.59×0.67	N－53°－E	9.301	204	146～148	55～57・304
満行原	272	X＝40,844～40,848、Y＝－80,746～－80,749	正方形	3.12×2.90×0.30	N－66°－E	7.029	207	149・150	57～59・304・305
満行原	273	X＝40,853～40,857、Y＝－80,735～－80,740	正方形	3.76×3.68×0.99	N－73°－E	9.626	210	151～155	60～62・305
満行原	274	X＝40,839～40,841、Y＝－80,751～－80,756	長方形	3.98×3.22×0.71	N－66°－E	9.552	215	156～158	62～64・306
満行原	275	X＝40,843～40,846、Y＝－80,756～－80,760	長方形	3.44×2.93×0.79	N－78°－E	8.368	219	159・160	64～66・306
満行原	276	X＝40,853～40,858、Y＝－80,747～－80,752	長方形	4.41×3.60×0.36	N－72°－E	8.648	222	161～163	66・67・306
満行原	278	X＝40,849～40,853、Y＝－80,759～－80,763	長方形	3.61×3.03×0.27	N－85°－E	8.187	225	164～171	67～70・306～309
満行原	279	X＝40,841～40,845、Y＝－80,768～－80,772	長方形	3.85×2.97×0.36	N－78°－E	8.400	233	172～175	70～72・309・310
満行原	280	X＝40,843～40,847、Y＝－80,759～－80,763	正方形	3.68×3.65×0.70	N－125°－E	10.363	237	176～178	72～74・310
満行原	281	X＝40,841～40,846、Y＝－80,761～－80,766	不整形	4.88×(3.50)×0.48	N－92°－E	(12.768)	241	179～182	74・310・311
満行原	282	X＝40,848～40,852、Y＝－80,731～－80,736	長方形	4.45×3.42×0.46	N－77°－E	(12.992)	245	183～186	74～76・311・312
満行原	283	X＝40,871～40,875、Y＝－80,747～－80,751	長方形	4.19×3.32×0.28	N－87°－E	11.243	249	187～190	76～78・312・313
満行原	284	X＝40,852～40,856、Y＝－80,746～－80,750	正方形	3.03×2.73×0.57	N－80°－E	6.296	253	191～195	78～81・313・314
満行原	285	X＝40,827～40,831、Y＝－80,765～－80,769	長方形	3.70×2.90×0.48	N－95°－E	8.315	259	196～198	81～83・314・315
満行原	286	X＝40,834～40,838、Y＝－80,768～－80,772	正方形	3.77×3.59×0.46	N－78°－E	9.493	262	199～203	83～86・315・316
満行原	287	X＝40,829～40,834、Y＝－80,766～－80,770	長方形	4.54×3.31×0.41	N－15°－W	(9.077)	268	204・205	86・87・316
満行原	288	X＝40,819～40,821、Y＝－80,758～－80,762	不明	(3.90)×(1.94)×0.45	N－82°－E	(3.803)	270	206	87・88・316
満行原	289	X＝40,917～40,919、Y＝－80,724～－80,727	不明	2.75×(2.50)×0.43	N－93°－E	(4.155)	272	207～211	88～90・317・318
満行原	290	X＝40,835～40,840、Y＝－80,757～－80,762	長方形	4.31×3.68×0.86	N－36°－W、N－33°－E	13.163	277	212～215	90～92・319
満行原	291	X＝40,882～40,886、Y＝－80,733～－80,738	正方形	3.95×3.76×0.39	N－73°－E	12.536	281	216～219	92～94・319
満行原	292	X＝40,879～40,883、Y＝－80,737～－80,741	長方形	3.90×3.15×0.80	N－94°－E	9.792	285	220～222	94・95・320
満行原	293	X＝40,905～40,912、Y＝－80,708～－80,714	正方形	5.97×5.70×0.64	N－23°－W	30.469	289	223～227	95～98・320
満行原	294	X＝40,895～40,899、Y＝－80,723～－80,727	長方形	3.51×3.03×0.81	N－74°－E	12.960	294	228～230	98・99・321
満行原	295	X＝40,849～40,852、Y＝－80,787～－80,791	長方形	3.64×2.99×0.26	N－103°－E	(6.464)	298	231・232	100・101・321
満行原	296	X＝40,838～40,842、Y＝－80,787～－80,790	正方形	3.13×3.03×0.36	N－79°－E	7.323	300	233～239	101～103・321～324
満行原	297	X＝40,854～40,858、Y＝－80,775～－80,779	長方形	3.64×3.21×0.37	N－85°－E	10.645	308	240～242	103・104・324
満行原	298	X＝40,834～40,838、Y＝－80,783～－80,787	長方形	3.73×2.71×0.38	N－79°－E	7.835	310	243～245	104～106・324
満行原	299	X＝40,857～40,861、Y＝－80,772～－80,778	不整形	4.38×3.05×0.34	N－82°－E	9.269	313	246～248	106・325
満行原	300	X＝40,859～40,863、Y＝－80,774～－80,778	長方形	3.59×3.15×0.49	N－72°－E	(9.168)	316	249・250	106・107・325
満行原	301	X＝40,875～40,879、Y＝－80,758～－80,762	正方形	3.15×3.04×0.23	N－82°－E	(7.947)	319	251～253	107～109・326
満行原	302	X＝40,879～40,883、Y＝－80,756～－80,760	不明	4.25×(2.47)×0.65	N－61°－E	(6.021)	321	254	109・326
満行原	303	X＝40,882～40,886、Y＝－80,751～－80,756	不整形	3.68×3.20×0.35	N－70°－E	9.140	323	255～257	109・110・327
満行原	304	X＝40,885～40,889、Y＝－80,746～－80,750	不明	3.54×(3.28)×0.76	N－78°－E	(5.952)	327	258～262	110・111・328・329
満行原	305	X＝40,858～40,862、Y＝－80,768～－80,772	長方形	4.14×3.45×0.47	N－97°－E	12.364	331	263～265	112・329
満行原	306	X＝40,878～40,880、Y＝－80,760～－80,761	不明	長・短軸測定不能、残存壁高0.11	N－42°－E	(0.477)	335	266・267	113・329
満行原	307	X＝40,882～40,885、Y＝－80,750～－80,752	正方形	2.27×2.21×0.08	N－70°－E	(3.870)	337	268	113
満行原	309	X＝40,830～40,834、Y＝－80,784～－80,790	不明	(4.58)×(3.77)×0.76	N－73°－E	(9.060)	338	269・270	113・114・330
満行原	310	X＝40,864～40,868、Y＝－80,771～－80,773	不明	3.30×(2.65)×0.41	N－6°－W	(7.531)	340	271	114
満行原	311	X＝40,868～40,871、Y＝－80,770～－80,773	不明	(3.51)×(1.33)×0.17	N－59°－E	(2.309)	341	272	114・330
満行原	313	X＝40,888～40,893、Y＝－80,738～－80,744	正方形	4.75×4.39×0.59	N－17°－W	17.109	342	273～275	114～116・330・331
満行原	314	X＝40,885～40,891、Y＝－80,732～－80,737	正方形	4.42×4.40×0.61	N－74°－E	16.949	345	276～280	116・117・331・332
満行原	315	X＝40,885～40,892、Y＝－80,725～－80,732	長方形	6.18×5.01×0.59	N－84°－E	26.459	350	281～284	117・118・332・333

遺跡名	遺構№	位置	形状	長軸×短軸×残存壁高m	主軸方位	面積㎡	本文頁	挿図番号	写真PL.
満行原	316	X＝40,894～40,898、Y＝－80,717～－80,721	正方形	3.20×3.03×0.55	N－69°－E	7.904	354	285・286	118・119・333
満行原	317	X＝40,880～40,886、Y＝－80,721～－80,726	長方形	5.02×4.13×0.34	N－44°－E	15.792	451	370～372	144・145・357・358
満行原	318	X＝40,875～40,882、Y＝－80,716～－80,723	長方形	7.00×5.30×0.89	N－12°－W	34.584	453	373～382	145・146・358～367
満行原	319	X＝40,892～40,899、Y＝－80,727～－80,734	長方形	6.12×5.22×0.86	N－77°－E	23.133	356	287～293	119・120・333～335
満行原	320	X＝40,959～40,963、Y＝－80,694～－80,697	不明	(3.65)×(2.73)×0.22	N－80°－E	(2.923)	364	294～296	120・121・336
大カサ	1	X＝41,223～41,228、Y＝－80,385～－80,391	長方形	5.71×3.31×0.86	N－48°－E	15.776	531	434～436	162・163・393
大カサ	2	X＝41,274～41,280、Y＝－80,332～－80,338	正方形	5.71×5.55×1.09	N－5°－W	25.60	535	437～441	163～166・394・395
大カサ	3	X＝41,264～41,272、Y＝－80,350～－80,356	不明	(6.02)×(5.50)×0.85	N－20°－E	(23.645)	540	442～445	167～170・395
大カサ	4	X＝41,225～41,231、Y＝－80,356～－80,363	正方形	6.12×5.77×1.18	N－13°－W	(19.744)	545	446～451	170～172・396・397
大カサ	5	X＝41,241～41,244、Y＝－80,344～－80,347	不明	2.59×(2.08)×0.37	N－14°－W	(4.435)	550	452	172・398
大カサ	6	X＝41,269～41,271、Y＝－80,328～－80,333	不明	4.23×(1.50)×0.87	N－13°－W	(3.367)	551	453・454	173・174・398
大カサ	7	X＝41,241～41,244、Y＝－80,332～－80,334	不明	(2.10)×2.06×0.60	N－7°－W	(3.381)	554	455・456	175・398
大カサ	8	X＝41,239～41,242、Y＝－80,333～－80,337	不明	3.20m×(2.15)×0.46	N－90°	(3.048)	555	457	175・398
大カサ	9	X＝41,260～41,263、Y＝－80,316～－80,319	不明	3.90×(2.63)×0.76	N－90°	(6.485)	556	458～460	175・176・398
大カサ	10	X＝41,261～41,268、Y＝－80,309～－80,316	正方形	6.08×5.92×0.78	N－4°－W	(27.344)	559	461～466	177～180・399～401
大カサ	11	X＝41,288～41,292、Y＝－80,302～－80,305	不整形	3.29×2.55×0.43	N－77°－E	5.953	567	467・468	180・181・401
大カサ	12	X＝41,268～41,275、Y＝－80,300～－80,307	正方形	5.95×5.92×0.74	N－80°－E、N－11°－W	(25.931)	569	469～473	181～185・401・402
大カサ	13	X＝41,274～41,277、Y＝－80,305～－80,308	不整形	3.65×2.80×0.43	N－8°－W	7.087	575	474・475	186・187・402
大カサ	14	X＝41,273～41,277、Y＝－80,297～－80,301	正方形	4.15×4.05×0.60	N－91°－E	11.757	578	476・477	187・188・403
大カサ	15	X＝41,278～41,282、Y＝－80,300～－80,303	不整形	3.55×2.35×0.34	N－78°－E	7.644	580	478～480	189・190・403
大カサ	16	X＝41,278～41,282、Y＝－80,288～－80,291	長方形	3.54×(2.97)×0.36m	N－75°－E	(6.697)	583	481～484	190～192・403
大カサ	17	X＝41,279～41,284、Y＝－80,282～－80,287	不明	4.31×(3.58)×0.76	N－34°－W	(10.025)	586	485～488	192～195・404
大カサ	18	X＝41,283～41,288、Y＝－80,279～－80,284	長方形	4.45×3.85×0.51	N－81°－E	12.160	590	489～492	196～198・404・405
大カサ	19	X＝41,297～41,299、Y＝－80,304～－80,307	不明	3.35×(1.41)×0.29	N－65°－E	(4.229)	594	493	198・405
大カサ	20	X＝41,284～41,288、Y＝－80,308～－80,312	正方形	3.94×3.79×0.62	N－9°－W、N－82°－E	11.109	595	494～496	199～201・405・406
大カサ	21A	X＝41,304～41,308、Y＝－80,264～－80,267	正方形	(3.24)×3.10×0.38	N－107°－E	(6.601)	599	497・498	201・202・406
大カサ	21B	X＝41,303～41,305、Y＝－80,265～－80,267	不明	(1.85)×(1.33)×0.28	N－60°－W	(1.257)	599	497	201・202
大カサ	22	X＝41,289～41,291、Y＝－80,316～－80,317	不明	2.53×(0.93)×0.27	N－0°	(1.446)	601	499	202・406
大カサ	23	X＝41,268～41,271、Y＝－80,304～－80,307	不整形	3.35×2.78×0.29	N－105°－E	(7.123)	602	500～502	202・203・406・407
大カサ	24	X＝41,304～41,306、Y＝－80,286～－80,290	不明	3.36×(2.03)×0.40	N－104°－E	(4.656)	605	503・504	203・204・407
大カサ	25	X＝41,304～41,306、Y＝－80,289～－80,290	不明	(1.48)×(0.84)×0.39	N－0°	(0.613)	605	503・504	203
大カサ	26	X＝41,293～41,297、Y＝－80,301～－80,304	長方形	3.86×3.23×0.61	N－95°－E	8.331	607	505～507	205・206・407
大カサ	27	X＝41,289～41,293、Y＝－80,295～－80,298	正方形	2.67×2.63×0.53	N－72°－E	5.505	611	508・509	207・208・408
大カサ	28	X＝41,293～41,296、Y＝－80,291～－80,295	不整形	3.61×3.42×0.38	N－86°－E	(9.888)	613	510・511	208・209・408
大カサ	29	X＝41,298～41,300、Y＝－80,301～－80,304	不明	2.65×(1.50)×0.21	N－82°－E	(2.744)	615	512	209
鶴窪	1	X＝41,380～41,386、Y＝－80,196～－80,201	長方形	(5.12)×(4.31)×0.49	N－31°－W	(10.432)	657	542～544	229～231・412
鶴窪	2	X＝41,385～41,389、Y＝－80,196～－80,200	長方形	3.70×3.32×0.50	N－66°－E	8.832	661	545～548	231・232・412・413
鶴窪	3	X＝41,383～41,390、Y＝－80,202～－80,208	長方形	5.95×4.71×0.62	N－73°－E	19.845	665	549～553	233～235・413・414
鶴窪	4	X＝41,391～41,392、Y＝－80,201～－80,202	不明	計測不能	N－138°－E	計測不能	671	554・555	235・236・414
鶴窪	5	X＝41,381～41,385、Y＝－80,195～－80,198	不明	(2.78)×(2.28)×0.17	N－32°－W	(5.009)	673	556・557	236・414
萱原	1	X＝41,411～41,415、Y＝－80,180～－80,184	不明	(3.35)×3.07×0.21	N－21°－W	(7.431)	686	565・566	247・415
萱原	2	X＝41,411～41,415、Y＝－80,153～－80,157	長方形	3.86×2.79×0.46	N－76°－E	(8.184)	687	567～569	248・415
萱原	3	X＝41,405～41,410、Y＝－80,186～－80,190	長方形	4.01×3.30×0.32	N－75°－E	(10.564)	691	570～572	248・415・416
萱原	4	X＝41,400～41,405、Y＝－80,185～－80,189	正方形	3.78×3.76×0.47	N－116°－W	(12.692)	694	573～575	248・249・416
萱原	5	X＝41,458～41,460、Y＝－80,177～－80,179	不明	(2.11)×(2.00)×0.30	N－82°－E	(1.724)	697	576・577	249・250・417
萱原	6	X＝41,454～41,457、Y＝－80,176～－80,179	長方形	(3.18)×2.85×0.35	N－22°－W	(7.215)	700	578・579	250・417
萱原	7	X＝41,453～41,455、Y＝－80,176～－80,178	不明	(2.50)×(0.78)×0.35	N－60°－E	(1.116)	701	580	250
萱原	8	X＝41,448～41,452、Y＝－80,181～－80,184	不明	3.72×(3.10)×0.60	N－73°－E	(7.461)	702	581・582	250・417
萱原	9	X＝41,451～41,454、Y＝－80,179～－80,183	不明	(4.62)×(0.25)×0.22	N－69°－E	(5.912)	704	583・584	250・251・417
萱原	10	X＝41,453～41,457、Y＝－80,180～－80,183	不明	(3.67)×(3.53)×0.40	N－68°－E	(5.853)	707	585～588	251・252・417・418
萱原	12	X＝41,442～41,446、Y＝－80,182～－80,185	不明	(3.58)×(2.85)×0.47	N－0°	(5.491)	710	589	252・418
萱原	13	X＝41,446～41,447、Y＝－80,183～－80,184	不明	(0.87)×(0.54)×0.21	N－13°－W	(0.256)	712	590	
萱原	14	X＝41,443～41,448、Y＝－80,185～－80,189	長方形	5.37×(4.52)×0.47	N－83°－E	(16.849)	713	591～596	252・253・418・419
萱原	15	X＝41,406～41,411、Y＝－80,172～－80,177	長方形	4.03×3.77×0.32	N－118°－E	(12.081)	720	597～599	253・254・420
萱原	16	X＝41,402～41,405、Y＝－80,171～－80,174	不明	2.48×(1.72)×0.27	N－54°－E	(3.495)	723	600・601	254・420
萱原	17	X＝41,401～41,404、Y＝－80,173～－80,176	不明	(2.95)×(2.34)×0.30	N－59°－E	(3.976)	724	602	254・420
萱原	18	X＝41,397～41,401、Y＝－80,167～－80,170	不明	(3.70)×(1.13)×0.53	N－114°－E	(2.797)	725	603・604	254・255・420
萱原	19	X＝41,402～41,408、Y＝－80,161～－80,164	不明	(4.75)×(2.65)×0.41	N－87°－E	(7.671)	728	605～608	255・420・421
萱原	20	X＝41,388～41,393、Y＝－80,168～－80,172	不明	(4.55)×3.85×0.47	N－23°－W	(6.988)	732	609～611	256・421・422
萱原	21	X＝41,386～41,390、Y＝－80,172～－80,178	不明	(4.96)×(3.46)×0.32	N－52°－W	(12.080)	735	612～614	256・422
萱原	22	X＝41,402～41,406、Y＝－80,173～－80,176	正方形	3.12m×3.08×0.29	N－58°－E	(4.453)	737	615	254・422
萱原	23	X＝41,394～41,398、Y＝－80,186～－80,191	長方形	(4.17)×3.64×0.41	N－67°－E	(8.548)	739	616～618	256・422・423
萱原	24	X＝41,452～41,454、Y＝－80,178～－80,179	不明	(1.28)×短軸計測不能×(0.59)	計測不能	(1.388)	741	619	
萱原	25	X＝41,399～41,404、Y＝－80,160～－80,166	長方形	(4.63)×4.10×0.63	N－71°－E	(13.504)	742	620～625	255・257・423・424
萱原	26	X＝41,400～41,404、Y＝－80,158～－80,161	不明	(3.42)×(2.94)×(0.28)	N－58°－E	(6.197)	749	626・627	258・424
萱原	28	X＝41,394～41,397、Y＝－80,162～－80,165	不明	(3.10)×(0.99)×0.25	N－35°－E	(2.555)	751	628	258
萱原	29	X＝41,399～41,405、Y＝－80,157～－80,162	長方形	5.33×4.38×0.51	N－11°－W	(13.835)	752	629～632	258・259・425
萱原	31	X＝41,392～41,398、Y＝－80,162～－80,167	不明	6.15×4.67×0.60	N－77°－E	(12.807)	757	633～637	259・425・426
萱原	32	X＝41,444～41,446、Y＝－80,182～－80,183	不明	(1.71)×(1.08)×0.82	N－43°－W	(0.856)	762	638	426
萱原	33	X＝41,397～41,400、Y＝－80,162～－80,167	長方形	4.57×3.43×0.80	N－76°－E	(9.483)	763	639～642	260・426・427
鳴上	1	X＝41,478～41,481、Y＝－80,107～－80,108	不明	2.22×(1.26)×0.64	N－9°－W	(1.934)	795	661	266
鳴上	2	X＝41,430～41,434、Y＝－80,122～－80,126	不明	(3.80)×(2.45)×(0.33)	N－56°－E	(8.549)	796	662・663	267
鳴上	3	X＝41,435～41,438、Y＝－80,125～－80,129	不整形	3.16×(2.84)×0.41	N－90°－E	(7.027)	797	664～667	268・269・430
鳴上	4	X＝41,432～41,437、Y＝－80,133～－80,138	長方形	(5.20)×3.98×0.44	N－0°	(15.882)	802	668・669	269・270・431
鳴上	5	X＝41,433～41,437、Y＝－80,139～－80,142	長方形	(3.30)×2.63×0.34	N－86°－E	(6.083)	805	670・671	270～272・431
鳴上	6	X＝41,434～41,438、Y＝－80,127～－80,131	不明	(3.36)×(2.75)×0.25	N－93°－E	(8.854)	807	672～674	272・273・431・432
鳴上	7	X＝41,433～41,435、Y＝－80,126～－80,130	不明	(3.20)×(2.09)×0.22	N－90°－E	(5.381)	811	675	273・432

本郷遺跡群遺構一覧表

遺跡名	遺構№	位置	形状	長軸×短軸×残存壁高m	主軸方位	面積㎡	本文頁	挿図番号	写真PL.
鴫上	8	X＝41,435～41,438、Y＝－80,128～－80,131	不明	(2.60)×(2.10)×0.24	N－8°－E	(4.745)	812	676	273
鴫上	9	X＝41,447～41,452、Y＝－80,139～－80,144	不明	(4.70)×3.64×0.60	N－90°－E	(7.180)	813	677～681	273～75･432･433
鴫上	10	X＝41,446～41,449、Y＝－80,158～－80,160	不明	(2.95)×(1.70)×0.39	N－120°－E	(2.352)	818	682～685	275･276･433･434
鴫上	11	X＝41,449～41,453、Y＝－80,138～－80,143	不明	3.47×(3.17)×0.28	N－102°－E	(8.620)	821	686～688	277･278･434
鴫上	12	X＝41,445～41,448、Y＝－80,150～－80,153	長方形	3.27×2.44×0.55	N－80°－E	(5.419)	824	689・690	278･279･434

寺院建物

遺跡名	遺構№	位置	規模m	主軸方位	面積㎡	本文頁	挿図番号	写真PL.	備考
満行原	1	X＝40,865～40,869、Y＝－80,726～－80,729	柱間(２間×２間)、桁行3.28～3.37×梁行2.62	N－19°－W	－	367	297～303	121･122･336～338	(礎石建物)
	1	X＝40,864～40,870、Y＝－80,726～－80,730	長軸4.98k×短軸(4.26)×残存深度0.43	N－19°－W	(16.752)				(掘込地業)
満行原	2	X＝40,880～40,885、Y＝－80,714～－80,720	長軸(5.76)×短軸4.88×残存深度0.13	N－３°－E	26.464	373	304・305	123･338	(掘込地業)
満行原	3	X＝40,897～40,902、Y＝－80,712～－80,716	柱間(２間×２間)、桁行3.62～3.68×梁行3.40～3.62	N－13°－W	－	375	306～323	123～134・338～345	(掘立柱建物)
	3	X＝40,892～40,910、Y＝－80,708～－80,721	調査長(19.30)×幅2.26～3.12×残存深度0.10～0.48	N－34°－W・N－68°－E	－				(１号溝)

掘立柱建物

遺跡名	遺構№	位置	柱間	桁行×梁行m	棟方向	主軸方位	本文頁	挿図番号	写真PL.
大カサ	1	X＝41,274～41,283、Y＝－80,302～－80,308	４間×２間	7.97～8.40×4.605.47	南北棟	N－11°－W	615	513～515	210～212

竪穴状遺構

遺跡名	遺構№	位置	形状	長軸×短軸×残存壁高m	主軸方位	面積㎡	本文頁	挿図番号	写真PL.
満行原	2	X＝40,941～40,946、Y＝－80,695～－80,699	不整形	5.25×3.54×0.73	N－18°－W	13.069	394	324～330	134･346～349
満行原	3	X＝40,850～40,854、Y＝－80,755～－80,759	正方形	3.32×2.88×0.34	N－22°－W	7.013	402	331	135
満行原	4	X＝40,962～40,965、Y＝－80,693～－80,695	不整形	(2.39)×(1.02)×0.53	N－13°－W	(1.384)	78	45	15･290
鴫上	1	X＝41,435～41,437、Y＝－80,149～－80,152	不明	(3.45)×(2.18)×0.91	N－73°－W	(3.241)	827	691	280

円形有段遺構

遺跡名	遺構№	位置	形状	長軸×短軸×残存深度m	主軸方位	面積㎡	本文頁	挿図番号	写真PL	備考
満行原	1	X＝40,923～40,927、Y＝－80,690～－80,694	不整形	3.85×3.73×2.75	N－88°－E	8.948	402	332～334	135･349･350	竪穴状遺構
満行原	556	X＝40,945～40,948、Y＝－80,677～－80,679	楕円形	2.55×2.50×2.18	N－41°－E	5.056	406	335～338	135･136･350･351	土坑
満行原	558	X＝40,950～40,952、Y＝－80,682～－80,684	楕円形	2.03×2.00×1.37	N－81°－E	3.275	409	339	136･351	土坑
萱原	1	X＝41,414～41,416、Y＝－80,180～－80,182	楕円形	2.70×2.52×1.29	N－87°－E	3.688	768	643・644	260･427･428	竪穴状遺構

井戸

遺跡名	遺構№	位置	調査長×幅×残存深度m	主軸方位	本文頁	挿図番号	写真PL.
萱原	1	X＝41,430～41,432、Y＝－80,169～－80,171	2.11×1.81×1.27	N－11°－E	770	645	261

粘土採掘坑

遺跡名	遺構№	位置	調査長×幅×残存深度m	主軸方位	本文頁	挿図番号	写真PL.
萱原	1	X＝41,419～41,427、Y＝－80,154～－80,163	11.45×6.61×0.25～1.09	N－45°－W	771	646～648	261･262･428

焼土

遺跡名	遺構№	位置	調査長×幅×残存深度m	主軸方位	本文頁	挿図番号	写真PL.
鴫上	1	X＝41,445～41,450、Y＝－80,134～－80,139	5.39×4.97×0～0.23	N－80°－W・N－80°－E	828	692・693	280･281･434

集石

遺跡名	遺構№	位置	調査長×幅m	本文頁	挿図番号	写真PL.
上ノ台	2	X＝40,809～40,813、Y＝－80,797～－80,799	4.03×1.65	60	33	7

遺物集中

遺跡名	遺構№	位置	調査長×幅m	本文頁	挿図番号	写真PL.
満行原	1	X＝41,861～41,864、Y＝－80,735～－80,738	2.75×2.64	410	340・341	143・352

復旧坑

遺跡名	遺構№	位置	調査長×幅×残存深度m	走向	本文頁	挿図番号	写真PL.
満行原	1(北東)	X＝40,859～40,868、Y＝－80,718～－80,724	1.00～7.86×0.22～0.78×0.03～0.07	N－5°－E	74	42	14
満行原	1(北西)	X＝40,860～40,864、Y＝－80,724～－80,729	1.85～4.92×0.35～1.02×0.09～0.18	N－50°－W	74	42	14
満行原	1(南西)	X＝40,857～40,860、Y＝－80,723～－80,729	4.38～5.64×0.43～0.68×0.19～0.32	N－85°－W	74	42	14

溝

遺跡名	遺構№	位置	調査長×上幅×残存深度m	走向	本文頁	挿図番号	写真PL.
上ノ台	9	X＝40,802～40,826、Y＝－80,788～－80,803	28.30×1.06～2.28×0.27～0.35	N－30°－W	36	11	2
上ノ台	10	X＝40,803～40,825、Y＝－80,787～－80,801	25.30×0.64～1.00×0.30～0.40	N－31°－W	37	11	2
満行原	6	X＝40,857～40,920、Y＝－80,719～－80,727	63.51×1.82～4.81×0.26～0.66	N－5°－E	79	46～51	16･290～92
満行原	7	X＝40,860～40,877、Y＝－80,726～－80,754	33.35×0.98～1.70×0.45～0.66	N－58°－W	85	52	16・292
満行原	8	X＝40,871～40,898、Y＝－80,724～－80,744	32.90×0.66～0.92×0.18～0.27	N－33°－E	85	53	16・292
満行原	11	X＝40,935～40,945、Y＝－80,650～－80,657	11.85×0.60～1.30×0.05～0.68	N－37°－W	413	342・343	136・352
満行原	12	X＝40,886～40,690、Y＝－80,691～－80,705	14.94×1.00～1.85×0.10～0.25	N－80°－E	415	344・345	136・352
満行原	40	X＝40,822～40,869、Y＝－80,757～－80,782	62.25×0.56～1.50×0.09～0.39	N－35°－E・N－46°－W	416	346・347	136･137･352
満行原	41	X＝40,907～40,910、Y＝－80,723～－80,724	3.58×0.12～0.49×0.06～0.13	N－13°－W	418	348	137
満行原	42	X＝40,832～40,859、Y＝－80,748～－80,761	29.30×0.40～1.20×0.04～0.25	N－26°－W	418	348・349	137・352
満行原	43	X＝40,868～40,876、Y＝－80,738～－80,755	28.70×0.43～1.18×0.10～0.33	N－75°－E	421	350	138
満行原	44	X＝40,856～40,864、Y＝－80,738～－80,742	8.02×0.60～0.97×0.08～0.23	N－25°－W	422	351	138
満行原	45	X＝40,869～40,873、Y＝－80,765～－80,769	4.83×0.52～1.12×0.12～0.15	N－40°－W	423	352	138
満行原	46	X＝40,894～40,899、Y＝－80,719～－80,721	5.12×0.40～0.65×0.08～0.13	N－22°－W	423	353	138・353
満行原	47	X＝40,960～40,965、Y＝－80,694～－80,698	(5.33)×1.20～2.18×0.23～0.64	N－32°－W	88	54・55	16・292・293
満行原	48	X＝40,956～40,957、Y＝－80,693～－80,694	(3.00)×0.75～0.85×0.22～0.30	N－10°－W	91	56	17
広神	1	X＝40,997～41,000、Y＝－80,632～－80,648	11.42×0.30～0.80×0.13～0.30	N－60°－E・N－80°－E	505	412	150
広神	2	X＝40,978～40,980、Y＝－80,644～－80,648	3.54×0.72～1.27×0.12～0.15	N－55°－E	505	416	153・389
広神	3	X＝40,979～40,982、Y＝－80,650～－80,655	6.00×0.22～0.42×0.09～0.21	N－30°－E・N－35°－E	505	415	152・153
西谷津	1	X＝41,110～41,136、Y＝－80,464～－80,471	26.2×0.36～0.72×0.09～0.32	N－15°－W	523	430	156・157
西谷津	2	X＝41,116～41,148、Y＝－80,485～－80,493	33.6×0.50～2.35×0.10～0.20	N－20°－E	524	431	157
西谷津	3	X＝41,137～41,146、Y＝－80,488～－80,491	8.53×1.10～1.62×0.03～0.11	N－10°－W	526	431	157
西谷津	4	X＝41,146～41,149、Y＝－80,486～－80,487	2.46×0.42～0.46×0.06～0.08	N－0°	526	431	157
大カサ	1	X＝41,214～41,219、Y＝－80,389～－80,394	7.30×0.22～0.73×0.03～0.07	N－58°－W	619	516	213
大カサ	2	X＝41,264～41,297、Y＝－80,308～－80,311	32.79×0.84～2.23×0.20～0.40	N－2°－W	619	517	213
大カサ	3	X＝41,278～41,286、Y＝－80,285～－80,289	8.29×0.56～0.65×0.02～0.10	N－25°－W	619	516	213
大カサ	4	X＝41,289～41,292、Y＝－80,282～－80,288	5.88×0.65～0.76×0.16～0.28	N－70°－E	619	518	213
大カサ	5	X＝41,297～41,299、Y＝－80,305～－80,306	1.34×0.70～0.80×0.05～0.18	N－15°－W	622	518	198
萱原	1	X＝41,426～41,432、Y＝－80,159～－80,165	8.43×0.19～0.71×0.05～0.16	N－15°－W・N－53°－W	773	649	261･262･428
萱原	2	X＝41,424～41,429、Y＝－80,162～－80,178	14.83×0.80～2.76×0.16～0.46	N－80°－W	773	650・651	261･262･428
萱原	3	X＝41,424～41,425、Y＝－80,163～－80,166	3.31×0.25～0.54×0.05～0.16	N－73°－W	773	650	261・262
鴫上	1	X＝41,431～41,438、Y＝－80,120～－80,138	(18.25)×0.40～0.92×0.07～0.29	N－75°－E	830	694	281
鴫上	2	X＝41,450～41,454、Y＝－80,135～－80,138	4.24×0.25～0.59×0.04～0.21	N－34°－W	831	695	281

道

遺跡名	遺構№	位置	調査長×幅×残存深度m	走向	本文頁	挿図番号	写真PL.
満行原	2	X＝40,854～40,871、Y＝－80,729～－80,771	44.65×0.80～2.52×0.09～0.26	N－65°－W	91	57	17・18
満行原	3	X＝40,827～40,846、Y＝－80,753～－80,781	34.47×0.24～0.72、残存深度測定不能	N－55°－W	74	43	15

畑

遺跡名	遺構№	位置	調査長×幅×残存深度m	走向	本文頁	挿図番号	写真PL.
満行原	1	X＝40,876～40,893、Y＝－80,731～－80,874	0.26～6.40×0.12～0.56×0.04～0.07	N－20°－W	93	58	18
満行原	2	X＝40,857～40,870、Y＝－80,728～－80,744	0.40～5.82×0.04～0.96×0.01～0.04	N－10°－W	93	58	－
満行原	3	X＝40,851～40,859、Y＝－80,729～－80,740	1.70～6.80×0.28～0.83×0.01～0.07	N－15°－W	93	59	19
広神	1	X＝40,965～40,970、Y＝－80,622～－80,626	0.52～3.44×0.27～0.62×0.04～0.23	N－40°－W	507	417	－
大カサ	1	X＝41,257～41,265、Y＝－80,311～－80,320	3.25～7.68×0.16～0.41×0.15～0.24	N－11°－E	623	519	213
鴫上	1	X＝41,429～41,432、Y＝－80,137～－80,146	7.01～8.21×0.30～0.60×0.01～0.19	N－82°－E	831	696	281

古墳

遺跡名	遺構№	位置	規模m	主軸方位	本文頁	挿図番号	写真PL.	備考
大カサ	1	X＝41,237～41,271、Y＝－80,318～－80,349	外径34.70×内径21.06×幅3.84～7.32×深さ0.53～1.61	－	624	520～528	214～217･408･409	(周堀)
	1	X＝41,245～41,253、Y＝－80,331～－80,336	全長約8×玄室長約4×玄室幅約5×羨道長約4×羨道幅約3	N－10°－W				(石室)

土坑

遺跡名	遺構№	位置	形状	長軸×短軸×残存深度m	主軸方位	本文頁	挿図番号	写真PL.
上ノ台	73	X＝40,815～40,816、Y＝－80,799～－80,800	楕円形	0.84m×0.76m×0.17	N－34°－W	60	34	7・288
上ノ台	75	X＝40,818～40,819、Y＝－80,787～－80,788	不整形	1.04×1.02×0.83	N－82°－E	61	34	7・289
満行原	51	X＝40,927、Y＝－80,665	不明	0.43×(0.37)×0.18	N－20°－W	424	354	139
満行原	52	X＝40,926～40,927、Y＝－80,666	不整形	0.60×0.43×0.33	N－83°－W	424	354	139
満行原	54	X＝40,926～40,927、Y＝－80,667～－80,668	円形	0.39×0.39×0.19	N－0°	424	354	139
満行原	55	X＝40,927～40,928、Y＝－80,668～－80,669	円形	0.40×0.40×0.24	N－0°	425	354	139
満行原	56	X＝40,916～40,918、Y＝－80,672～－80,673	楕円形	1.35×1.15×0.39	N－13°－W	425	354	139
満行原	57	X＝40,927、Y＝－80,665～－80,666	円形	0.22×0.20×0.11	N－37°－W	425	354	139
満行原	58	X＝40,926、Y＝－80,666	円形	0.38×0.35×0.41	N－13°－E	425	354	139
満行原	59	X＝40,926、Y＝－80,667	楕円形	0.50×0.42×0.86	N－23°－E	425	354	139
満行原	60	X＝40,927、Y＝－80,667	楕円形	0.58×0.46×0.80	N－87°－W	426	354	139
満行原	62	X＝40,928～40,929、Y＝－80,667	円形	0.34×0.32×0.17	N－47°－W	426	354	139
満行原	63	X＝40,928、Y＝－80,667	楕円形	0.40×0.33×0.46	N－35°－E	426	354	139
満行原	64	X＝40,928～40,929、Y＝－80,668～－80,669	円形	0.40×0.39×0.23	N－67°－W	426	354	139
満行原	65	X＝40,929、Y＝－80,669	円形	0.35×0.33×0.71	N－85°－W	426	355	139
満行原	66	X＝40,928、Y＝－80,669	円形	0.34×0.33×0.68	N－25°－E	427	355	139
満行原	67	X＝40,927、Y＝－80,668	楕円形	0.26×0.21×0.61	N－85°－E	427	355	139
満行原	68	X＝40,926～40,927、Y＝－80,668～－80,669	円形	0.36×0.34×0.78	N－14°－E	427	355	139
満行原	69	X＝40,924、Y＝－80,670	楕円形	0.22×0.19×0.17	N－68°－W	427	355	139
満行原	70	X＝40,923、Y＝－80,669	楕円形	0.32×0.31×0.53	N－4°－W	427	355	139
満行原	71	X＝40,947～40,949、Y＝－80,692～－80,693	長方形	1.37×0.83×0.44	N－15°－W	427	355	139
満行原	72	X＝40,902～40,903、Y＝－80,693	不明	0.50×(0.30)×0.43	N－47°－W	428	355	139

本郷遺跡群遺構一覧表

遺跡名	遺構№	位置	形状	長軸×短軸×残存深度m	主軸方位	本文頁	挿図番号	写真PL.
満行原	74	X＝40,915～40,916、Y＝－80,692～－80,693	不整形	0.96×0.79×0.65	N－16°－W	464	383・386	147・367・368
満行原	76	X＝40,912～40,913、Y＝－80,698～－80,699	不整形	0.96×0.83×0.63	N－83°－W	464	383・386	147・368
満行原	77	X＝40,914～40,915、Y＝－80,698	楕円形	0.64×0.51×0.36	N－90°	464	383	147
満行原	78	X＝40,914～40,915、Y＝－80,698～－80,699	不整形	0.82×0.80×0.55	N－51°－E	464	383・387	147・368
満行原	79	X＝40,911、Y＝－80,695～－80,696	不整形	0.67×0.61×0.38	N－18°－W	428	355	139
満行原	80	X＝40,912～40,913、Y＝－80,693～－80,694	楕円形	0.78×0.73×0.49	N－6°－E	465	383・387	147・369
満行原	81	X＝40,911、Y＝－80,693～－80,694	不明	(0.55)×(0.44)×0.17	N－73°－E	428	355	139
満行原	82	X＝40,924～40,925、Y＝－80,679～－80,680	不整形	1.17×(0.60)×0.44	N－65°－E	465	383・387	147・369
満行原	83	X＝40,914～40,915、Y＝－80,692～－80,693	楕円形	1.00×0.90×0.45	N－81°－W	465	384・387	147・369
満行原	84	X＝40,921～40,922、Y＝－80,693～－80,694	円形	0.45×0.42×0.43	N－16°－W	428	355	139
満行原	85	X＝40,922～40,923、Y＝－80,697	不整形	0.93×(0.44)×0.26	N－0°	465	384・387	147・369
満行原	86	X＝40,914、Y＝－80,692	不整形	0.73×0.71×0.28	N－75°－E	465	384	147
満行原	87	X＝40,919～40,920、Y＝－80,705～－80,706	楕円形	0.91×0.54×0.23	N－20°－W	466	384・387	147・369
満行原	88	X＝40,906～40,907、Y＝－80,693～－80,694	楕円形	0.87×0.84×0.59	N－21°－W	466	384・387	147・369
満行原	89	X＝40,943～40,944、Y＝－80,656～－80,658	不整形	1.60×0.59×0.29	N－44°－W	428	356	139
満行原	90	X＝40,942～40,943、Y＝－80,657～－80,658	不整形	(1.24)×(0.85)×0.58	N－73°－E	429	356	139
満行原	477	X＝40,857～40,858、Y＝－80,751～－80,752	楕円形	0.80×0.70×0.11	N－5°－W	96	60	20
満行原	478	X＝40,858、Y＝－80,752	楕円形	0.68×0.62×0.23	N－18°－E	96	60	20
満行原	479	X＝40,858～40,859、Y＝－80,754	円形	0.67×0.65×0.30	N－32°－E	96	60	20
満行原	480	X＝40,858～40,859、Y＝－80,757～－80,758	円形	1.04×1.03×0.30	N－28°－E	96	60	20
満行原	481	X＝40,861、Y＝－80,758～－80,759	不整形	1.04×0.80m×0.26	N－75°－W	96	60	20
満行原	482	X＝40,860～40,861、Y＝－80,760	楕円形	0.84×0.83×0.19	N－63°－W	97	60	20
満行原	483	X＝40,859～40,860、Y＝－80,761～－80,762	円形	0.90×0.89×0.37	N－70°－E	97	60・69	20
満行原	484	X＝40,870～40,871、Y＝－80,749～－80,750	円形	0.94×0.86×0.37	N－87°－W	97	60	20・21
満行原	485	X＝40,871～40,872、Y＝－80,748～－80,749	楕円形	0.97×0.92×0.19	N－86°－E	97	60	21
満行原	486	X＝40,872～40,873、Y＝－80,750	楕円形	0.80×0.72×0.13	N－42°－W	98	60	21
満行原	487	X＝40,863～40,864、Y＝－80,771～－80,772	円形	1.06×1.02×0.27	N－85°－W	98	61	21
満行原	488	X＝40,862、Y＝－80,772～－80,773	楕円形	0.72×0.65×0.15	N－19°－E	98	61	21
満行原	489	X＝40,870～40,871、Y＝－80,767～－80,768	楕円形	0.90×0.68×0.23	N－21°－E	98	61	21
満行原	490	X＝40,870～40,871、Y＝－80,755	楕円形	0.75×0.53×0.34	N－30°－E	98	61	21
満行原	491	X＝40,871～40,872、Y＝－80,754～－80,755	不整形	0.75×0.64×0.16	N－0°	99	61	21
満行原	492	X＝40,874～40,875、Y＝－80,750～－80,751	楕円形	1.00×0.93×0.25	N－55°－W	99	61	22
満行原	493	X＝40,874、Y＝－80,756～－80,757	楕円形	0.82×0.62×0.21	N－75°－W	99	61	22
満行原	494	X＝40,862、Y＝－80,762～－80,763	円形	0.75×0.74×0.28	N－13°－W	99	61	22
満行原	495	X＝40,855～40,856、Y＝－80,777	円形	0.98×0.96×0.38	N－0°	99	61	22
満行原	496	X＝40,849、Y＝－80,759～－80,760	円形	0.68×0.65×0.20	N－90°	100	61	22
満行原	497	X＝40,855～40,856、Y＝－80,751～－80,752	楕円形	0.85×0.65×0.08	N－80°－E	100	61	22
満行原	498	X＝40,857、Y＝－80,755	楕円形	0.66×0.55×0.06	N－42°－E	100	61	22
満行原	499	X＝40,846～40,847、Y＝－80,757～－80,759	長方形	1.23×0.54×0.22	N－67°－W	100	62・69	22・23
満行原	500	X＝40,847～40,848、Y＝－80,756～－80,757	円形	0.90×0.85×0.40	N－78°－E	100	62	23
満行原	501	X＝40,871～40,872、Y＝－80,767～－80,768	長方形	1.07×0.40×0.27	N－66°－W	100	62	23
満行原	502	X＝40,844～40,845、Y＝－80,750～－80,751	楕円形	0.88×0.80×0.22	N－21°－W	101	62	23
満行原	503	X＝40,848～40,849、Y＝－80,740～－80,741	不整形	1.52×0.45×0.26	N－54°－W	101	62	23
満行原	504	X＝40,858～40,859、Y＝－80,735～－80,736	楕円形	0.87×0.57×0.09	N－7°－E	101	62	23
満行原	505	X＝40,864～40,866、Y＝－80,737～－80,738	長方形	1.75×0.75×0.52	N－60°－W	101	62	23
満行原	506	X＝40,846、Y＝－80,755～－80,757	長方形	1.69×0.58×0.31	N－70°－W	102	62	23
満行原	507	X＝40,875、Y＝－80,754～－80,755	楕円形	0.74×0.70×0.27	N－60°－E	102	62	24
満行原	508	X＝40,830～40,831、Y＝－80,755～－80,756	楕円形	0.88×0.80×0.18	N－52°－W	102	62	24
満行原	509	X＝40,829～40,830、Y＝－80,772～－80,773	円形	0.97×0.93×0.25	N－45°－W	102	62	24
満行原	510	X＝40,844～40,845、Y＝－80,767	円形	0.91×0.88×0.42	N－33°－E	102	62	24
満行原	511	X＝40,864～40,865、Y＝－80,740～－80,741	楕円形	0.90×0.69×0.88	N－40°－E	103	63	24
満行原	512	X＝40,831～40,832、Y＝－80,763～－80,765	長方形	2.72×0.72×0.41	N－66°－W	77	44	15
満行原	513	X＝40,865～40,866、Y＝－80,741～－80,742	不整形	0.78×0.63×0.12	N－15°－E	103	63	24
満行原	514	X＝40,865～40,866、Y＝－80,741	楕円形	0.98×0.73×0.20	N－11°－W	103	63	24
満行原	515	X＝40,834～40,835、Y＝－80,769～－80,771	長方形	1.50×0.64×0.31	N－53°－W	77	44	15
満行原	516	X＝40,842～40,843、Y＝－80,751～－80,752	不明	0.80×(0.30)×0.10	N－70°－W	103	63	24
満行原	517	X＝40,896～40,897、Y＝－80,709～－80,710	円形	0.90×0.88×0.15	N－0°	104	63	24・25
満行原	518	X＝40,895～40,896、Y＝－80,710	長方形	1.12×0.59×0.20	N－7°－W	104	63	25
満行原	519	X＝40,892～40,893、Y＝－80,711	楕円形	0.83×(0.78)×0.21	N－65°－W	104	63	25
満行原	520	X＝40,891～40,892、Y＝－80,711	楕円形	0.78×0.60×0.79	N－90°	104	63	25
満行原	521	X＝40,891～40,893、Y＝－80,714～－80,715	長方形	0.93×0.80×0.46	N－13°－W	104	63	25
満行原	522	X＝40,893～40,894、Y＝－80,711～－80,712	楕円形	1.50×1.08×0.78	N－90°	105	64	25
満行原	523	X＝40,895～40,896、Y＝－80,716～－80,717	不整形	1.03×0.71×0.93	N－25°－W	105	64	25
満行原	524	X＝40,893～40,895、Y＝－80,712～－80,713	楕円形	1.47×0.98×0.21	N－30°－W	105	64	25・26
満行原	525	X＝40,891～40,892、Y＝－80,719～－80,720	楕円形	1.03×0.87×0.44	N－90°	429	356	139
満行原	526	X＝40,893～40,894、Y＝－80,718～－80,720	長方形	2.03×1.16×1.16	N－84°－W	429	356・359	139・353
満行原	527	X＝40,910～40,911、Y＝－80,723～－80,724	長方形	(1.70)×0.60×0.21	N－90°	105	64	26
満行原	528	X＝40,882～40,883、Y＝－80,717～－80,718	円形	0.83×0.82×0.09	N－93°－W	106	64	26
満行原	529	X＝40,881～40,882、Y＝－80,718～－80,719	円形	0.80×0.77×0.25	N－80°－W	106	64	26
満行原	530	X＝40,877～40,878、Y＝－80,717～－80,718	円形	0.78×0.78×0.31	N－0°	106	64	26
満行原	531	X＝40,883、Y＝－80,718～－80,720	長方形	2.90×0.80×0.68	N－90°	106	64・69	26
満行原	532	X＝40,869、Y＝－80,727～－80,728	長方形	0.70×0.42×0.30	N－80°－W	107	65	26
満行原	533	X＝40,868～40,870、Y＝－80,726～－80,727	長方形	2.08×0.60×0.15	N－10°－E	107	65	26
満行原	534	X＝40,834～40,835、Y＝－80,767～－80,768	楕円形	1.03×0.96×0.15	N－0°	430	356	139
満行原	535	X＝40,910～40,911、Y＝－80,725～－80,726	楕円形	1.04×0.68×0.18	N－3°－W	430	356	140
満行原	536	X＝40,910～40,911、Y＝－80,726～－80,727	楕円形	1.08×0.84×0.60	N－84°－E	430	357	140
満行原	537	X＝40,911～40,912、Y＝－80,724～－80,727	不整形	2.78×0.70×0.33	N－86°－W	430	357	140
満行原	538	X＝40,913～40,914、Y＝－80,727～－80,728	楕円形	0.55×0.42×0.78	N－90°	430	357	140
満行原	539	X＝40,915、Y＝－80,726	楕円形	0.65×0.52×0.65	N－75°－W	431	357	140
満行原	541	X＝40,919、Y＝－80,717～－80,718	楕円形	0.66×0.62×0.31	N－20°－W	431	357	140
満行原	542	X＝40,919～40,920、Y＝－80,716～－80,717	楕円形	0.95×0.85×0.31	N－33°－W	466	384	147
満行原	543	X＝40,920～40,921、Y＝－80,716～－80,717	楕円形	1.08×0.87×0.34	N－27°－W	466	384・387	147・148・369

遺跡名	遺構№	位置	形状	長軸×短軸×残存深度m	主軸方位	本文頁	挿図番号	写真PL.
満行原	544	X＝40,911～40,912、Y＝－80,728	楕円形	0.92×0.75×0.56	N－70°－E	431	357	140
満行原	545	X＝40,845～40,847、Y＝－80,760～－80,761	不整形	(1.10)×0.78×0.34	N－16°－W	466	384	148
満行原	546	X＝40,845～40,846、Y＝－80,757～－80,758	不整形	1.30×1.20×0.26	N－63°－W	467	385	148
満行原	547	X＝40,864～40,866、Y＝－80,742～－80,744	楕円形	2.08×1.13×0.51	N－23°－W	431	357・359	140・353
満行原	548	X＝40,860～40,861、Y＝－80,860	楕円形	0.93×0.75×0.26	N－17°－W	432	358	141
満行原	549	X＝40,860～40,861、Y＝－80,764～－80,765	楕円形	0.87×0.59×0.23	N－80°－E	432	358・360	141
満行原	550	X＝40,880～40,881、Y＝－80,737～－80,738	楕円形	0.86×0.85×0.45	N－0°	467	385	148
満行原	551	X＝40,872～40,873、Y＝－80,768～－80,767	不明	1.05×(0.95)×0.33	N－21°－E	432	358・360	141
満行原	552	X＝40,898～40,899、Y＝－80,724～－80,725	不整形	1.16×1.10×0.52	N－8°－E	467	385	148
満行原	553	X＝40,866～40,867、Y＝－80,771～－80,772	楕円形	0.98×0.97×0.56	N－42°－E	467	385・388	148・369
満行原	554	X＝40,884～40,885、Y＝－80,724～－80,725	楕円形	1.23×0.76×0.33	N－46°－W	467	385・388	148・369
満行原	555	X＝40,883～40,884、Y＝－80,721～－80,722	楕円形	0.90×0.85×0.40	N－7°－W	473	385	148
満行原	557	X＝40,949～40,953、Y＝－80,679～－80,680	長方形	4.73×0.64×0.40	N－5°－W	107	65	26・27
満行原	559	X＝40,957～40,960、Y＝－80,681～－80,682	長方形	2.25×0.63×0.53	N－23°－W	107	65	27
満行原	560	X＝40,960～40,962、Y＝－80,683～－80,684	長方形	2.42×0.66×0.18	N－13°－W	108	65	27
満行原	561	X＝40,957～40,958、Y＝－80,695～－80,696	不整形	0.96×0.89×0.74	N－13°－W	108	65	27
満行原	562	X＝40,961～40,962、Y＝－80,696～－80,697	不整形	1.02×(0.90)×0.46	N－0°	108	65	27
満行原	563	X＝40,954、Y＝－80,696～－80,697	不整形	1.22×(0.25)×0.07	N－80°－E	108	66	27
満行原	564	X＝40,954～40,956、Y＝－80,695～－80,696	不整形	(1.14)×0.93×0.49	N－12°－W	109	66	27
満行原	565	X＝40,955～40,956、Y＝－80,693～－80,694	不明	(0.75)×0.75×0.28	N－15°－W	109	66・69	27
満行原	566	X＝40,953～40,954、Y＝－80,698～－80,700	不明	2.08×0.83×0.20	N－78°－E	109	66	27・28
満行原	567	X＝40,955～40,958、Y＝－80,694～－80,696	長方形	(2.69)×0.80×0.45	N－12°－W	110	66・69	28・293
満行原	568	X＝40,957、Y＝－80,697～－80,698	楕円形	1.02×0.85×0.52	N－72°－E	110	67	28
満行原	569	X＝40,956～40,957、Y＝－80,699～－80,700	楕円形	0.85×0.77×0.16	N－77°－E	110	67	28
満行原	570	X＝40,956、Y＝－80,699～－80,700	楕円形	0.50×0.38×0.23	N－77°－E	110	67	28
満行原	571	X＝40,956～40,957、Y＝－80,693～－80,694	不整形	1.21×1.05×0.32	N－75°－W	110	67	28
満行原	572	X＝40,954～40,955、Y＝－80,700～－80,701	長方形	(1.35×1.16×0.38	N－90°	111	67・69	28
満行原	573	X＝40,957～40,959、Y＝－80,692～－80,693	不明	1.94×(0.54)×0.77	N－20°－W	111	67・69	28
満行原	574	X＝40,956～40,957、Y＝－80,691～－80,692	不明	(0.61)×(0.45)×0.25	N－18°－W	111	67・69	28・29・293
満行原	575	X＝40,957～40,958、Y＝－80,696	不明	(0.58)×0.59×0.35	N－90°	112	67	29
満行原	576	X＝40,958、Y＝－80,696～－80,697	不明	0.65×(0.40)×0.13	N－18°－W	432	358	141
満行原	577	X＝40,957～40,958、Y＝－80,698～－80,699	不明	1.13×(0.77)×0.23	N－67°－E	432	358	141
満行原	578	X＝40,956～40,959、Y＝－80,696～－80,698	長方形	2.67×1.06×0.51	N－9°－W	112	68・69	29
満行原	579	X＝40,957、Y＝－80,697～－80,699	不明	(1.30)×(0.41)×0.24	N－76°－E	112	68・69	29・293
満行原	580	X＝40,958～40,961、Y＝－80,695～－80,697	長方形	2.18×1.05×0.31	N－6°－W	113	68	29
満行原	581	X＝40,955～40,956、Y＝－80,695～－80,696	不明	(1.00)×0.86×0.27	N－75°－E	113	68	29
満行原	582	X＝40,956～40,957、Y＝－80,696～－80,698	長方形	(1.75)×1.06×0.29	N－79°－E	113	68	29
満行原	583	X＝40,955～40,961、Y＝－80,692～－80,694	溝状	6.48×0.73×0.28	N－17°－W	114	68・70	29・293
満行原	584	X＝40,956～40,957、Y＝－80,696	不明	0.50×(0.28)×0.17	N－0°	433	358・360	141・353
満行原	585	X＝40,957～40,958、Y＝－80,699～－80,700	楕円形	0.64×0.58×0.28	N－74°－E	433	358	141
満行原	586	X＝40,955～40,956、Y＝－80,697	楕円形	1.03×0.87×0.41	N－40°－W	433	358・360	141・354
満行原	587	X＝40,961～40,962、Y＝－80,693～－80,694	楕円形	(0.40)×0.38×0.18	N－50°－E	441	361～364	142・354・355
広神	1	X＝40,983～40,484、Y＝－80,655～80,657	楕円形	1.67×1.25×0.33	N－63°－W	508	418	153
広神	2	X＝40,984～40,486、Y＝－80,655～80,656	楕円形	1.66×1.45×0.28	N－63°－W	509	418	153
大カサ	1	X＝41,275～41,278、Y＝－80,345～－80,348	不明	(2.35)×2.15×0.88	N－12°－E	636	529	218
大カサ	2	X＝41,240～41,241、Y＝－80,374～－80,375	不整形	1.14×0.56×0.61	N－75°－E	636	529	218
大カサ	3	X＝41,269～41,270、Y＝－80,333～－80,334	円形	0.98×0.95×0.63	N－83°－E	636	529・532	218
大カサ	4	X＝41,245～41,246、Y＝－80,341～－80,343	楕円形	1.46×0.92×0.79	N－19°－W	636	529・532	218
大カサ	5	X＝41,268～41,269、Y＝－80,326～－80,327	楕円形	(1.11)×1.09×0.60	N－82°－W	637	529・532	218
大カサ	6	X＝41,260～41,262、Y＝－80,328～－80,331	不明	(2.09)×(2.07)×0.45	N－84°－W	637	530・533	218・409
大カサ	8	X＝41,261～41,262、Y＝－80,313～－80,314	楕円形	0.83×0.80×0.39	N－71°－E	637	530	218
大カサ	9	X＝41,304～41,305、Y＝－80,275～－80,276	楕円形	0.86×0.80×0.11	N－52°－W	637	530	219
大カサ	10	X＝41,306～41,307、Y＝－80,272～－80,273	円形	0.87×0.83×0.11	N－28°－E	638	530	219
大カサ	11	X＝41,310～41,311、Y＝－80,275～－80,276	隅丸方形	0.96×0.95×0.22	N－22°－E	638	530	219
大カサ	12	X＝41,306～41,307、Y＝－80,278～－80,279	楕円形	0.99×0.87×0.20	N－35°－W	638	530	219
大カサ	13	X＝41,305～41,306、Y＝－80,280～－80,281	円形	1.57×1.50×0.43	N－48°－W	638	530・532	219
大カサ	14	X＝41,304、Y＝－80,281～－80,282	円形	0.86×0.85×0.20	N－33°－E	638	531	219
大カサ	15	X＝41,304、Y＝－80,279～－80,280	楕円形	0.85×0.75×0.14	N－37°－W	639	531	219
大カサ	16	X＝41,268、Y＝－80,312～－80,313	楕円形	0.78×0.70×0.35	N－0°	639	531	219
大カサ	17	X＝41,297、Y＝－80,299	円形	0.80×0.78×0.16	N－7°－E	639	531	220
大カサ	18	X＝41,298～41,299、Y＝－80,298～－80,299	不明	1.10×(0.80)×0.16	N－2°－W	639	531	220
大カサ	19	X＝41,283～41,284、Y＝－80,310～－80,311	不整形	1.21×0.73×0.54	N－65°－E	639	531・533	220・410
大カサ	20	X＝41,279～41,280、Y＝－80,314～－80,316	楕円形	1.65×1.17×0.16	N－84°－E	640	531	220
大カサ	21	X＝41,288～41,289、Y＝－80,302～－80,304	楕円形	1.34×1.31×0.13	N－47°－E	640	531・533	220
大カサ	22	X＝41,280～41,281、Y＝－80,311～－80,313	楕円形	2.04×1.26×0.28	N－73°－E	640	531	220
大カサ	23	X＝41,281～41,282、Y＝－80,311～－80,312	不明	1.33×1.02×0.32	N－90°	640	531・533	220・410
大カサ	24	X＝41,295～41,296、Y＝－80,301	不明	0.90×(0.36)×0.43	N－14°－W	641	532	221
大カサ	25	X＝41,292～41,293、Y＝－80,314～－80,315	楕円形	0.97×0.69×0.20	N－86°－E	641	532	221
大カサ	26	X＝41,270～41,271、Y＝－80,307～－80,308	楕円形	1.09×1.01×0.27	N－58°－E	641	532・533	221
大カサ	27	X＝41,259～41,260、Y＝－80,319	不明	0.72×(0.45)×0.26	N－85°－E	641	532	221
大カサ	28	X＝41,293～41,295、Y＝－80,309～－80,311	楕円形	1.41×1.25×0.31	N－90°	641	532	221
鶴窪	1	X＝41,381、Y＝－80,202～－80,203	楕円形	0.85×0.62×0.64	N－67°－W	675	558	237
鶴窪	2	X＝41,382、Y＝－80,203～－80,204	楕円形	0.58×0.55×0.77	N－35°－W	675	558	237
鶴窪	3	X＝41,382～41,383、Y＝－80,205	楕円形	0.73×0.53×0.27	N－76°－E	675	558	237
鶴窪	4	X＝41,380、Y＝－80,206～－80,207	楕円形	0.54×0.46×0.33	N－71°－W	675	558	237
鶴窪	5	X＝41,387～41,388、Y＝－80,208	楕円形	1.12×0.62×0.42	N－21°－E	676	558	237
鶴窪	6	X＝41,389、Y＝－80,200～－80,201	楕円形	0.63×0.61×0.37	N－40°－W	676	558	237
鶴窪	7	X＝41,379～41,382、Y＝－80,207～－80,208	長方形	2.13×0.68×0.21	N－16°－E	676	558	237
鶴窪	8	X＝41,391～41,393、Y＝－80,208	楕円形	1.33×0.70×0.13	N－8°－E	676	558	237
萱原	1	X＝41,409～41,410、Y＝－80,189～－80,190	円形	0.42×0.40×0.25	N－68°－W	777	652	－
萱原	2	X＝41,408～41,409、Y＝－80,190～－80,191	楕円形	0.56×0.43×0.33	N－38°－E	777	652	－
萱原	3	X＝41,406～41,407、Y＝－80,191	楕円形	0.31×0.25×0.32	N－78°－W	777	652	－

本郷遺跡群遺構一覧表

遺跡名	遺構№	位置	形状	長軸×短軸×残存深度m	主軸方位	本文頁	挿図番号	写真PL.
萱原	4	X＝41,407～41,408、Y＝－80,190	不明	0.39×(0.30)×0.15	N－11°－W	777	652	-
萱原	5	X＝41,406～41,407、Y＝－80,190	楕円形	0.26×0.18×0.13	N－10°－W	777	652	-
萱原	6	X＝41,405、Y＝－80,189	円形	0.25×0.25×0.22	N－0°	777	652	-
萱原	7	X＝41,404、Y＝－80,189	楕円形	0.22×0.19×0.19	N－18°－E	778	652	-
萱原	8	X＝41,406、Y＝－80,186	楕円形	0.25×0.21×0.25	N－57°－E	778	652	-
萱原	9	X＝41,405、Y＝－80,186	楕円形	0.20×0.15×0.18	N－53°－E	778	652	-
萱原	10	X＝41,405、Y＝－80,186	楕円形	0.21×0.19×0.06	N－37°－W	778	652	-
萱原	11	X＝41,404～41,405、Y＝－80,185～－80,186	楕円形	0.64×0.56×0.03	N－35°－W	778	652	-
萱原	12	X＝41,403、Y＝－80,184～－80,185	楕円形	0.29×0.26×0.25	N－31°－W	779	652	-
萱原	13	X＝41,455、Y＝－80,176～－80,178	長方形	1.25×0.45×0.18	N－86°－E	779	652・655	428
萱原	14	X＝41,451～41,452、Y＝－80,184～－80,185	楕円形	1.10×0.90×0.22	N－32°－E	779	652・655	263
萱原	15	X＝41,410～41,411、Y＝－80,182～－80,183	楕円形	0.61×0.51×0.28	N－76°－W	779	653	-
萱原	16	X＝41,413～41,414、Y＝－80,158～－80,159	楕円形	1.13×0.96×0.48	N－36°－W	779	653	263
萱原	17	X＝41,415～41,416、Y＝－80,162	楕円形	0.45×0.44×0.27	N－38°－E	780	653	263
萱原	18	X＝41,415～41,416、Y＝－80,162	楕円形	0.55×(0.30)×0.17	N－40°－E	780	653	263
萱原	19	X＝41,411～41,412、Y＝－80,163～－80,164	不整形	1.07×1.05×0.55	N－14°－W	780	653	263
萱原	20	X＝41,414～41,415、Y＝－80,165～－80,166	楕円形	0.70×0.62×0.46	N－47°－E	780	653	263
萱原	21	X＝41,414～41,415、Y＝－80,166	楕円形	0.56×0.50×0.36	N－45°－E	780	653・655	263
萱原	22	X＝41,412～41,413、Y＝－80,165～－80,166	楕円形	1.16×1.04×0.58	N－29°－W	780	653	263
萱原	23	X＝41,413～41,414、Y＝－80,167～－80,168	円形	0.84×0.81×0.58	N－65°－E	781	653	263
萱原	24	X＝41,409、Y＝－80,166～－80,167	隅丸長方形	0.76×0.64×0.43	N－60°－E	781	653	263
萱原	25	X＝41,410～41,411、Y＝－80,171	楕円形	0.61×0.55×0.30	N－21°－W	781	653	263
萱原	26	X＝41,407～41,408、Y＝－80,172	楕円形	0.7×0.71×0.35	N－0°	781	654	263
萱原	27	X＝41,399～41,400、Y＝－80,177～－80,179	円形	1.20×1.16×0.16	N－47°－W	781	654	263
萱原	28	X＝41,402～41,403、Y＝－80,176～－80,177	楕円形	1.26×0.72×0.08	N－75°－E	782	654	263
萱原	29	X＝41,401～41,403、Y＝－80,177～－80,179	隅丸長方形	1.70×1.26×0.89	N－50°－E	782	654・655	264
萱原	30	X＝41,396～41,398、Y＝－80,180～－80,181	楕円形	1.76×1.12×0.42	N－0°	782	654・655	264
萱原	31	X＝41,448～41,450、Y＝－80,185～－80,186	楕円形	(1.30)×1.28×0.16	N－18°－E	782	654・655	264
萱原	33	X＝41,403～41,404、Y＝－80,164～－80,165	隅丸長方形	0.98×0.62×0.12	N－32°－E	783	654	264
萱原	34	X＝41,396～41,398、Y＝－80,168～－80,170	隅丸長方形	1.84×1.50×0.79	N－18°－E	783	655	264
萱原	35	X＝41,452～41,453、Y＝－80,183～－80,184	不明	(0.73)×(0.63)×0.18	N－36°－E	783	655	264
鴫上	1	X＝41,434～41,435、Y＝－80,123～－80,124	不明	0.84×(0.83)×0.66	N－9°－W	832	697	282
鴫上	2	X＝41,430～41,431、Y＝－80,128～－80,129	楕円形	0.98×0.78×0.42	N－80°－E	832	697	282
鴫上	3	X＝41,430、Y＝－80,129～－80,130	円形	0.85×0.81×0.24	N－18°－W	833	697	282
鴫上	4	X＝41,426～41,428、Y＝－80,134～－80,135	楕円形	1.18×0.98×0.39	N－22°－W	833	697・698	282・435
鴫上	5	X＝41,428、Y＝－80,138～－80,139	楕円形	0.82×0.65×0.32	N－82°－E	833	697・698	282・435
鴫上	6	X＝41,428～41,429、Y＝－80,139～－80,140	楕円形	0.76×0.64×0.11	N－83°－E	833	697・698	282
鴫上	7	X＝41,436～41,437、Y＝－80,147～－80,148	楕円形	1.33×1.20×0.24	N－90°	834	697・698	282・435
鴫上	8	X＝41,435～41,438、Y＝－80,128～－80,129	不整形	2.35×1.00×0.50	N－5°－W	834	697	282
鴫上	9	X＝41,447～41,448、Y＝－80,148～－80,149	円形	1.11×1.10×0.18	N－42°－W	834	698	283
鴫上	10	X＝41,448～41,449、Y＝－80,154～－80,155	隅丸方形	0.93×0.90×0.22	N－44°－E	834	698	283
鴫上	11	X＝41,445～41,447、Y＝－80,150～－80,151	長方形	1.58×0.88×0.36	N－5°－W	834	698	283

ピット

遺跡名	遺構№	位置	形状	長軸×短軸×残存深度m	主軸方位	本文頁	挿図番号	写真PL.
満行原	281	X＝40,849、Y＝－80,754～－80,755	楕円形	0.35×0.31×0.15	N－6°－W	126	71	29・30
満行原	282	X＝40,851～40,852、Y＝－80,750～－80,751	楕円形	0.49×0.34×0.18	N－75°－W	126	71	30
満行原	283	X＝40,849～40,850、Y＝－80,740～－80,741	楕円形	0.52×0.35×0.12	N－46°－W	126	71	30
満行原	284	X＝40,847～40,848、Y＝－80,768	楕円形	0.41×0.30×0.64	N－15°－E	126	71	30
満行原	285	X＝40,847～40,848、Y＝－80,768～－80,769	楕円形	0.50×0.33×0.87	N－16°－E	126	71	30
満行原	286	X＝40,849～40,850、Y＝－80,735	楕円形	0.24×0.19×0.45	N－40°－W	126	71	30
満行原	287	X＝40,902、Y＝－80,719	楕円形	0.58×0.51×0.15	N－42°－E	126	71	30
満行原	288	X＝40,893、Y＝－80,716	楕円形	0.35×0.33×0.39	N－0°	126	71	30
満行原	289	X＝40,907～40,908、Y＝－80,720	不整形	(0.65)×(0.38)×0.13	N－35°－W	126	71	30
満行原	290	X＝40,893～40,894、Y＝－80,712	楕円形	0.27×0.20×0.41	N－3°－W	126	71	31
満行原	291	X＝40,900～40,901、Y＝－80,719～－80,720	楕円形	0.76×0.72×0.88	N－90°	445	365	142
満行原	292	X＝40,838～40,839、Y＝－80,774	楕円形	0.48×0.40×0.31	N－50°－E	445	365	142
満行原	293	X＝40,845～40,846、Y＝－80,749～－80,750	楕円形	0.64×0.43×0.72	N－25°－W	445	365	142
満行原	295	X＝40,913～40,914、Y＝－80,726～－80,727	楕円形	0.46×0.43×0.26	N－54°－E	445	365	142
満行原	296	X＝40,913、Y＝－80,726～－80,727	楕円形	0.57×0.50×0.63	N－76°－E	445	365	142
満行原	297	X＝40,913、Y＝－80,726	楕円形	0.31×0.30×0.24	N－23°－W	445	366	142
満行原	298	X＝40,913～40,914、Y＝－80,725	楕円形	0.46×0.31×0.65	N－17°－W	445	366	143
満行原	299	X＝40,916、Y＝－80,724～－80,725	楕円形	0.32×0.24×0.32	N－50°－W	445	366	143
満行原	300	X＝40,915、Y＝－80,724	楕円形	0.29×0.27×0.75	N－15°－E	445	366	143
満行原	301	X＝40,916～40,917、Y＝－80,725	不整形	0.36×(0.30)×0.29	N－82°－W	445	366	143
満行原	302	X＝40,915～40,916、Y＝－80,723	楕円形	0.37×0.23×0.66	N－67°－E	126	71	31
満行原	303	X＝40,916、Y＝－80,719	楕円形	0.22×0.14×0.68	N－85°－E	126	71	31
満行原	307	X＝40,965、Y＝－80,697～－80,698	不整形	(0.33)×(0.23)×0.47	N－90°	126	72	31
満行原	308	X＝40,964～40,965、Y＝－80,696～－80,697	楕円形	0.27×0.23×0.14	N－45°－E	126	72	31
満行原	309	X＝40,955、Y＝－80,698	楕円形	0.27×0.23×0.13	N－44°－E	126	72	31
満行原	310	X＝40,965、Y＝－80,696	不整形	0.32×(0.17)×0.42	N－90°	126	72	31
満行原	311	X＝40,965、Y＝－80,695～－80,696	楕円形	0.25×0.23×0.40	N－11°－E	126	72	31
満行原	312	X＝40,956、Y＝－80,701	楕円形	0.27×0.25×0.28	N－80°－E	126	72	31
満行原	313	X＝40,957、Y＝－80,700	楕円形	0.28×0.26×0.35	N－60°－W	126	72	31・32
満行原	314	X＝40,956、Y＝－80,699	楕円形	0.26×0.24×0.36	N－17°－W	126	72	32
満行原	315	X＝40,955～40,956、Y＝－80,700～－80,701	楕円形	0.30×0.27×0.29	N－78°－E	126	72	32
満行原	316	X＝40,955、Y＝－80,699～－80,700	楕円形	0.29×0.28×0.42	N－22°－W	126	72	32
満行原	317	X＝40,955、Y＝－80,699	楕円形	0.25×0.19×0.25	N－3°－E	126	72	32
満行原	318	X＝40,955～40,956、Y＝－80,695	楕円形	0.32×0.30×0.60	N－28°－W	126	72	32
満行原	319	X＝40,955、Y＝－80,697	楕円形	0.22×0.18×0.32	N－14°－W	126	72	32

遺跡名	遺構№	位置	形状	長軸×短軸×残存深度m	主軸方位	本文頁	挿図番号	写真PL.
満行原	320	X＝40,956、Y＝－80,696	楕円形	0.26×0.25×0.27	N－73°－E	126	72	32
満行原	321	X＝40,956、Y＝－80,696	楕円形	0.30×0.28×0.55	N－10°－W	445	366	143
満行原	322	X＝40,964、Y＝－80,695～－80,696	楕円形	0.25×0.24×0.42	N－60°－E	126	72	32
満行原	323	X＝40,960、Y＝－80,697	不整形	0.16×(0.15)×0.27	N－80°－E	126	72	32
満行原	324	X＝40,956～40,957、Y＝－80,695	楕円形	0.32×0.30×0.22	N－13°－E	126	72	33
満行原	325	X＝40,955～40,956、Y＝－80,700	楕円形	0.39×0.36×0.27	N－80°－W	126	73	33
満行原	326	X＝40,957～40,958、Y＝－80,694～－80,695	楕円形	0.32×0.27×0.56	N－81°－E	126	73	33
満行原	327	X＝40,956、Y＝－80,694	楕円形	0.28×0.26×0.57	N－27°－W	126	73	33
満行原	328	X＝40,958、Y＝－80,693	楕円形	0.30×0.28×0.60	N－10°－W	126	73	33
満行原	329	X＝40,959、Y＝－80,694	楕円形	0.23×0.20×0.28	N－71°－E	126	73	33
満行原	330	X＝40,957、Y＝－80,693	楕円形	0.41×0.36×0.30	N－10°－W	126	73	33
満行原	331	X＝40,956～40,957、Y＝－80,695	楕円形	0.35×0.34×0.23	N－19°－W	126	73	33
満行原	332	X＝40,955～40,956、Y＝－80,694	楕円形	0.32×0.25×0.30	N－70°－E	126	73	33
満行原	333	X＝40,955、Y＝－80,697～－80,698	楕円形	0.49×0.36×0.07	N－61°－E	445	366	143・355
満行原	334	X＝40,955～40,956、Y＝－80,696～－80,697	楕円形	0.39×0.32×0.09	N－20°－W	445	366	143
満行原	335	X＝40,960～40,961、Y＝－80,697	不整形	(0.25)×0.23×0.56	N－10°－W	126	73	32
満行原	336	X＝40,963、Y＝－80,698	不整形	(0.33)×(0.22)×0.38	N－14°－E	445	366	－
満行原	337	X＝40,961、Y＝－80,693	楕円形	0.31×0.30×0.26	N－7°－W	445	366	－
大カサ	1	X＝41,312、Y＝－80,264	楕円形	0.18×0.15×0.45	N－13°－W	647	534	221
大カサ	2	X＝41,310～41,311、Y＝－80,264	楕円形	0.25×0.22×0.44	N－78°－E	647	534	221
大カサ	3	X＝41,312、Y＝－80,265	楕円形	0.24×0.22×0.37	N－13°－E	647	534	221
大カサ	4	X＝41,312、Y＝－80,266	楕円形	0.20×0.16×0.26	N－90°	647	534	222
大カサ	5	X＝41,310、Y＝－80,265～－80,266	楕円形	0.17×0.15×0.28	N－41°－E	647	534	222
大カサ	6	X＝41,309、Y＝－80,265	楕円形	0.25×0.21×0.35	N－73°－W	647	534	222
大カサ	7	X＝41,309～41,310、Y＝－80,267	楕円形	0.30×0.24×0.17	N－78°－W	647	534	222
大カサ	8	X＝41,308、Y＝－80,267	楕円形	0.35×0.26×0.54	N－55°－W	647	534	222
大カサ	9	X＝41,310、Y＝－80,273	円形	0.25×0.25×0.76	N－0°	647	534	222
大カサ	10	X＝41,308、Y＝－80,276	楕円形	0.26×0.21×0.67	N－17°－E	647	534	222
大カサ	11	X＝41,287、Y＝－80,307	楕円形	0.41×0.38×0.35	N－81°－E	647	535	222・223
大カサ	12	X＝41,286、Y＝－80,313～－80,314	楕円形	0.43×0.39×0.40	N－10°－W	647	535	223
大カサ	13	X＝41,284～41,285、Y＝－80,285～－80,286	楕円形	0.45×0.38×0.31	N－77°－E	647	535	223
大カサ	14	X＝41,290、Y＝－80,312	楕円形	0.44×0.41×0.30	N－0°	647	535	223
大カサ	15	X＝41,288、Y＝－80,307	楕円形	0.31×0.27×0.41	N－28°－W	647	535	223
大カサ	16	X＝41,289、Y＝－80,312	楕円形	0.45×0.36×0.74	N－72°－E	647	535	223
大カサ	17	X＝41,287、Y＝－80,304～－80,305	楕円形	0.23×0.22×0.23	N－90°	647	535	223
大カサ	18	X＝41,283、Y＝－80,313	楕円形	0.28×0.25×0.41	N－69°－E	647	535	223
大カサ	19	1号掘立柱建物Ｐ12	円形	0.29×0.28×0.50	－			
大カサ	20	X＝41,283～41,284、Y＝－80,310	楕円形	0.68×0.63×0.53	N－27°－E	647	535	－
大カサ	21	X＝41,278、Y＝－80,312～－80,313	楕円形	0.41×0.37×0.33	N－90°	647	535	224
大カサ	22	1号掘立柱建物Ｐ５	不整形	0.24×0.23×0.55	－			
大カサ	23	1号掘立柱建物Ｐ６	楕円形	0.39×0.33×0.61	－			
大カサ	24	1号掘立柱建物Ｐ15	不整形	0.48×0.37×0.54	－			
大カサ	25	X＝41,275、Y＝－80,311～－80,312	楕円形	0.31×0.28×0.40	N－6°－W	647	535	224
大カサ	26	X＝41,277、Y＝－80,316	楕円形	0.41×0.36×0.39	N－10°－W	647	535	224
大カサ	27	X＝41,277、Y＝－80,314～－80,315	楕円形	0.53×0.43×0.44	N－90°	647	535	224
大カサ	28	X＝41,277、Y＝－80,312～－80,313	楕円形	0.41×0.35×0.43	N－12°－E	647	535	224
大カサ	29	X＝41,284、Y＝－80,307	不整形	0.63×0.39×0.56	N－16°－W	647	535	224
大カサ	30	X＝41,276、Y＝－80,313～－80,314	楕円形	0.31×0.28×0.16	N－22°－E	647	536	224
大カサ	31	X＝41,275、Y＝－80,314	楕円形	0.26×0.25×0.54	N－10°－E	647	536	224・225
大カサ	32	X＝41,274～41,275、Y＝－80,313～－80,314	楕円形	0.42×0.41×0.19	N－0°	647	536	225
大カサ	33	X＝41,277、Y＝－80,311	楕円形	0.40×0.38×0.61	N－10°－E	647	536	225
大カサ	34	X＝41,275～41,276、Y＝－80,311	楕円形	0.44×0.38×0.36	N－10°－W	647	536	225
大カサ	35	X＝41,274、Y＝－80,311	楕円形	0.38×0.37×0.33	N－0°	647	536	225
大カサ	36	X＝41,275、Y＝－80,317	楕円形	0.36×0.28×0.35	N－85°－W	647	536	225
大カサ	37	X＝41,272～41,273、Y＝－80,311	楕円形	0.35×0.31×0.34	N－8°－E	647	536	225
大カサ	38	X＝41,272～41,273、Y＝－80,312～－80,313	楕円形	0.35×0.28×0.29	N－75°－W	647	536	225
大カサ	39	X＝41,272、Y＝－80,313	楕円形	0.35×0.29×0.23	N－0°	647	536	226
大カサ	40	X＝41,272～41,273、Y＝－80,314	楕円形	0.40×0.38×0.38	N－5°－E	647	536	226
大カサ	41	X＝41,281～41,282、Y＝－80,311	楕円形	0.29×0.28×0.25	N－78°－E	647	536	226
大カサ	42	X＝41,283、Y＝－80,312～－80,313	楕円形	0.29×0.28×0.17	N－67°－E	647	536	226
大カサ	43	X＝41,285、Y＝－80,314～－80,315	楕円形	0.30×0.28×0.49	N－90°	647	536	226
大カサ	44	X＝41,283、Y＝－80,312	円形	0.28×0.28×0.38	N－0°	647	536	226
大カサ	45	X＝41,282、Y＝－80,310～－80,311	楕円形	0.28×0.25×0.26	N－75°－E	647	536	226
大カサ	46	X＝41,277、Y＝－80,317	楕円形	0.44×0.43×0.53	N－85°－W	647	537	226・227
大カサ	47	X＝41,282、Y＝－80,308～－80,309	楕円形	0.43×0.42×0.18	N－74°－E	647	537	227
大カサ	48	X＝41,281～41,282、Y＝－80,313	楕円形	0.40×0.39×0.32	N－21°－W	647	537	227
大カサ	49	1号掘立柱建物Ｐ13	円形	0.27×0.25×0.41	－			
大カサ	50	X＝41,285、Y＝－80,307	楕円形	0.45×0.36×0.26	N－17°－W	647	537	227
大カサ	51	X＝41,280～41,281、Y＝－80,311	楕円形	0.38×0.37×0.20	N－6°－W	647	537	227
大カサ	52	X＝41,283～41,284、Y＝－80,310～－80,311	隅丸方形	0.35×0.22×0.79	N－3°－E	647	537	227
大カサ	53	X＝41,281、Y＝－80,316	楕円形	0.29×0.23×0.21	N－84°－W	647	537	227
大カサ	54	X＝41,281、Y＝－80,305	楕円形	0.30×0.28×0.43	N－75°－E	647	537	227
大カサ	55	X＝41,288～41,289、Y＝－80,307	楕円形	0.36×0.34×0.60	N－90°	647	537	227・228
大カサ	56	X＝41,282、Y＝－80,313～－80,314	楕円形	0.37×0.33×0.40	N－26°－E	647	537	228
大カサ	57	X＝41,282、Y＝－80,313～－80,314	不整形	0.48×(0.33)×0.53	N－0	647	537	228
大カサ	58	X＝41,282、Y＝－80,313	楕円形	0.46×0.39×0.28	N－30°－E	647	537	228
大カサ	59	X＝41,282、Y＝－80,315	楕円形	0.31×0.28×0.55	N－87°－W	647	537	228
大カサ	60	1号掘立柱建物Ｐ10	楕円形	0.25×0.22×0.51	－			
大カサ	61	1号掘立柱建物Ｐ11	円形	0.28×0.26×0.41	－			
大カサ	62	1号掘立柱建物Ｐ９	円形	0.27×0.25×0.49	－			

本郷遺跡群遺構一覧表

遺跡名	遺構№	位置	形状	長軸×短軸×残存深度m	主軸方位	本文頁	挿図番号	写真PL.
大カサ	63	1号掘立柱建物Ｐ８	円形	0.26×0.24×0.35	-			
大カサ	64	1号掘立柱建物Ｐ７	楕円形	0.38×0.27×0.35	-			
大カサ	65	1号掘立柱建物Ｐ14	楕円形	0.40×0.30×0.48	-			
大カサ	66	1号掘立柱建物Ｐ４	円形	0.28×0.26×0.72	-			
大カサ	67	1号掘立柱建物Ｐ１	楕円形	0.39×0.32×0.45	-			
大カサ	68	1号掘立柱建物Ｐ２	楕円形	0.37×0.32×0.33	-			
大カサ	69	1号掘立柱建物Ｐ３	円形	0.31×0.30×0.40	-			
大カサ	70	Ｘ＝41,282、Ｙ＝－80,315	楕円形	0.26×0.24×0.49	Ｎ－90°	647	537	228
大カサ	71	Ｘ＝41,281、Ｙ＝－80,305	楕円形	0.40×0.39×0.26	Ｎ－72°－Ｅ	647	537	-
鶴窪	1	Ｘ＝41,376～41,377、Ｙ＝－80,204	円形	0.38×0.38×0.33	Ｎ－０°	678	559・562	238
鶴窪	2	Ｘ＝41,378～41,379、Ｙ＝－80,304～－80,305	楕円形	0.36×0.33×0.50	Ｎ－57°－Ｗ	678	559	238
鶴窪	3	Ｘ＝41,379、Ｙ＝－80,303	楕円形	0.38×0.31×0.29	Ｎ－37°－Ｗ	678	559	238
鶴窪	4	Ｘ＝41,380、Ｙ＝－80,200	楕円形	0.34×0.30×0.10	Ｎ－40°－Ｗ	678	559	238
鶴窪	5	Ｘ＝41,381、Ｙ＝－80,201	楕円形	0.34×0.33×0.11	Ｎ－44°－Ｗ	678	559	238
鶴窪	6	Ｘ＝41,380、Ｙ＝－80,204	楕円形	0.38×0.35×0.27	Ｎ－０°	678	559	238
鶴窪	7	Ｘ＝41,378、Ｙ＝－80,205～－80,206	楕円形	0.44×0.42×0.60	Ｎ－45°－Ｗ	678	559	238
鶴窪	8	Ｘ＝41,380～41,381、Ｙ＝－80,206	楕円形	0.25×0.24×0.33	Ｎ－47°－Ｗ	678	559	238・239
鶴窪	9	Ｘ＝41,383、Ｙ＝－80,203	楕円形	0.32×0.30×0.26	Ｎ－38°－Ｗ	678	559	239
鶴窪	10	Ｘ＝41,383～41,384、Ｙ＝－80,201～－80,202	楕円形	0.23×0.22×0.30	Ｎ－51°－Ｗ	678	559	239
鶴窪	11	Ｘ＝41,383～41,384、Ｙ＝－80,204	楕円形	0.35×0.34×0.21	Ｎ－56°－Ｅ	678	559	239
鶴窪	12	Ｘ＝41,383、Ｙ＝－80,204～－80,205	楕円形	0.37×0.36×0.18	Ｎ－30°－Ｗ	678	559	239
鶴窪	13	Ｘ＝41,383、Ｙ＝－80,205	楕円形	0.42×0.35×0.52	Ｎ－20°－Ｗ	678	559	239
鶴窪	14	Ｘ＝41,383、Ｙ＝－80,208	楕円形	0.37×0.31×0.28	Ｎ－42°－Ｗ	678	559	239
鶴窪	15	Ｘ＝41,385、Ｙ＝－80,208～－80,209	楕円形	0.38×0.35×0.33	Ｎ－35°－Ｗ	678	559	239
鶴窪	16	Ｘ＝41,385～41,386、Ｙ＝－80,210	楕円形	0.53×0.49×0.17	Ｎ－50°－Ｗ	678	560	239・240
鶴窪	17	Ｘ＝41,387、Ｙ＝－80,209～－80,210	楕円形	0.32×0.31×0.16	Ｎ－50°－Ｅ	678	560	240
鶴窪	18	Ｘ＝41,385～41,386、Ｙ＝－80,200	楕円形	0.39×0.35×0.22	Ｎ－35°－Ｗ	678	560	240
鶴窪	19	Ｘ＝41,386、Ｙ＝－80,199	楕円形	0.35×0.29×0.23	Ｎ－65°－Ｅ	678	560	240
鶴窪	20	Ｘ＝41,386、Ｙ＝－80,200	楕円形	0.35×0.29×0.34	Ｎ－60°－Ｅ	678	560	240
鶴窪	21	Ｘ＝41,388、Ｙ＝－80,196	楕円形	0.49×0.48×0.62	Ｎ－60°－Ｗ	678	560	240
鶴窪	22	Ｘ＝41,390～41,391、Ｙ＝－80,203～－80,204	楕円形	0.62×0.49×0.49	Ｎ－28°－Ｗ	678	560	240
鶴窪	23	Ｘ＝41,388、Ｙ＝－80,210	楕円形	0.25×0.24×0.17	Ｎ－47°－Ｅ	678	560	240
鶴窪	24	Ｘ＝41,389、Ｙ＝－80,209	楕円形	0.32×0.31×0.37	Ｎ－25°－Ｗ	678	560	240・241
鶴窪	25	Ｘ＝41,390、Ｙ＝－80,210	楕円形	0.24×0.22×0.12	Ｎ－60°－Ｅ	678	560	241
鶴窪	26	Ｘ＝41,390、Ｙ＝－80,209	楕円形	0.36×0.32×0.35	Ｎ－30°－Ｗ	678	560	241
鶴窪	27	Ｘ＝41,390～41,391、Ｙ＝－80,209	楕円形	0.23×0.16×0.19	Ｎ－０°	678	560	241
鶴窪	28	Ｘ＝41,391～41,392、Ｙ＝－80,209	楕円形	0.34×0.32×0.16	Ｎ－50°－Ｅ	678	560	241
鶴窪	29	Ｘ＝41,389～41,390、Ｙ＝－80,207	楕円形	0.42×0.36×0.30	Ｎ－43°－Ｗ	678	560	241
鶴窪	30	Ｘ＝41,391、Ｙ＝－80,207～－80,208	楕円形	0.43×0.40×0.24	Ｎ－36°－Ｗ	678	560	241
鶴窪	31	Ｘ＝41,381、Ｙ＝－80,209	楕円形	0.31×0.24×0.18	Ｎ－20°－Ｅ	678	560	241
鶴窪	32	Ｘ＝41,378、Ｙ＝－80,203～－80,204	楕円形	0.60×0.59×0.52	Ｎ－30°－Ｗ	678	560	242
鶴窪	33	Ｘ＝41,391、Ｙ＝－80,205～－80,206	楕円形	0.50×0.45×0.50	Ｎ－55°－Ｅ	678	560	242
鶴窪	34	Ｘ＝41,389、Ｙ＝－80,260～－80,261	楕円形	0.30×0.27×0.21	Ｎ－50°－Ｅ	678	560	242
鶴窪	35	Ｘ＝41,389、Ｙ＝－80,200	楕円形	0.30×0.29×0.37	Ｎ－18°－Ｗ	678	560	242
鶴窪	36	Ｘ＝41,389、Ｙ＝－80,199～－80,200	楕円形	0.40×0.35×0.31	Ｎ－25°－Ｗ	678	561	242
鶴窪	37	Ｘ＝41,389～41,390、Ｙ＝－80,198	楕円形	0.37×0.32×0.22	Ｎ－70°－Ｅ	678	561	242
鶴窪	38	Ｘ＝41,379～41,380、Ｙ＝－80,203	楕円形	0.44×0.40×0.45	Ｎ－23°－Ｅ	678	561	242
鶴窪	39	Ｘ＝41,388、Ｙ＝－80,208～－80,209	楕円形	0.26×0.24×0.23	Ｎ－75°－Ｅ	678	561	242
鶴窪	40	Ｘ＝41,389、Ｙ＝－80,208～－80,209	楕円形	0.23×0.20×0.28	Ｎ－72°－Ｅ	678	561	242
鶴窪	41	Ｘ＝41,386、Ｙ＝－80,207	楕円形	0.50×0.35×0.33	Ｎ－82°－Ｅ	678	561	243
鶴窪	42	Ｘ＝41,390、Ｙ＝－80,200～－80,201	楕円形	0.36×0.33×0.31	Ｎ－65°－Ｗ	678	561	243
鶴窪	43	Ｘ＝41,390、Ｙ＝－80,206～－80,207	楕円形	0.58×0.33×0.46	Ｎ－25°－Ｗ	678	561	243
鶴窪	44	Ｘ＝41,387、Ｙ＝－80,210	不整形	0.52×0.45×0.28	Ｎ－31°－Ｅ	678	561	243
鶴窪	45	Ｘ＝41,387～41,388、Ｙ＝－80,210	楕円形	0.46×0.34×0.39	Ｎ－72°－Ｗ	678	561	243
鶴窪	46	Ｘ＝41,389、Ｙ＝－80,207	不整形	0.30×(0.26)×0.19	Ｎ－31°－Ｅ	678	561	243
鶴窪	47	Ｘ＝41,389、Ｙ＝－80,207	楕円形	0.45×0.40×0.16	Ｎ－29°－Ｅ	678	561	243
鶴窪	48	Ｘ＝41,384～41,385、Ｙ＝－80,206～－80,207	楕円形	0.27×0.25×0.07	Ｎ－53°－Ｅ	678	561・562	243
鶴窪	49	Ｘ＝41,378、Ｙ＝－80,201	楕円形	0.47×0.40×0.39	Ｎ－72°－Ｅ	678	561	243
鶴窪	50	Ｘ＝41,377～41,378、Ｙ＝－80,201～－80,202	楕円形	0.42×0.38×0.46	Ｎ－72°－Ｅ	678	561	244
鶴窪	51	Ｘ＝41,388～41,389、Ｙ＝－80,200～－80,201	不整形	0.47×(0.36)×0.22	Ｎ－40°－Ｗ	678	561	244
鶴窪	52	Ｘ＝41,389～41,390、Ｙ＝－80,201～－80,202	楕円形	0.56×0.52×0.28	Ｎ－40°－Ｗ	678	561	244
鶴窪	53	Ｘ＝41,390、Ｙ＝－80,201	不整形	0.39×(0.26)×0.24	Ｎ－40°－Ｗ	678	561	244
鶴窪	54	Ｘ＝41,379～41,380、Ｙ＝－80,202	楕円形	0.60×0.45×0.45	Ｎ－55°－Ｅ	678	561	244
鶴窪	55	Ｘ＝41,379～41,380、Ｙ＝－80,201～－80,202	楕円形	0.68×0.53×0.41	Ｎ－38°－Ｗ	678	562	244
鶴窪	56	Ｘ＝41,388～41,389、Ｙ＝－80,208～－80,209	不整形	0.33×(0.11)×0.34	Ｎ－89°－Ｅ	678	562	244
鶴窪	57	Ｘ＝41,393、Ｙ＝－80,212	不整形	0.36×(0.11)×0.14	Ｎ－47°－Ｅ	678	562	244
鶴窪	58	Ｘ＝41,391～41,392、Ｙ＝－80,211	楕円形	0.60×0.57×0.27	Ｎ－30°－Ｗ	678	562	244
鶴窪	59	Ｘ＝41,392～41,393、Ｙ＝－80,210～－80,211	楕円形	0.31×0.30×0.14	Ｎ－25°－Ｗ	678	562	244
鶴窪	60	Ｘ＝41,391～41,392、Ｙ＝－80,209～－80,210	楕円形	0.45×0.38×0.21	Ｎ－32°－Ｗ	678	562	244
鶴窪	61	Ｘ＝41,392～41,393、Ｙ＝－80,209	楕円形	0.37×0.33×0.22	Ｎ－44°－Ｗ	678	562	244
鶴窪	62	Ｘ＝41,394、Ｙ＝－80,209	楕円形	0.33×0.29×0.29	Ｎ－46°－Ｅ	678	562	245
鶴窪	63	Ｘ＝41,393、Ｙ＝－80,207	楕円形	0.31×0.28×0.38	Ｎ－46°－Ｅ	678	562	245
鶴窪	64	Ｘ＝41,393、Ｙ＝－80,209	楕円形	0.22×0.20×0.13	Ｎ－53°－Ｅ	678	562	245
鶴窪	65	Ｘ＝41,393、Ｙ＝－80,200	楕円形	0.28×0.27×0.16	Ｎ－41°－Ｗ	678	562	245
鶴窪	66	Ｘ＝41,393、Ｙ＝－80,209	円形	0.20×0.20×0.07	Ｎ－０°	678	562	245
鳴上	1	Ｘ＝41,431～41,432、Ｙ＝－80,123	楕円形	0.31×0.30×0.52	Ｎ－50°－Ｅ	837	699	283
鳴上	2	Ｘ＝41,433～41,434、Ｙ＝－80,122	楕円形	0.58×0.52×0.31	Ｎ－31°－Ｗ	837	699	283
鳴上	3	Ｘ＝41,451、Ｙ＝－80,154	楕円形	0.29×0.25×0.26	Ｎ－０°	837	699	283
鳴上	4	Ｘ＝41,449、Ｙ＝－80,148	楕円形	0.40×0.33×0.94	Ｎ－58°－Ｗ	837	699	283
鳴上	5	Ｘ＝41,449、Ｙ＝－80,148	楕円形	0.28×(0.20)×0.13	Ｎ－54°－Ｗ	837	699	283

894

第16表　本郷上ノ台遺跡　遺物観察表

33号竪穴建物

挿図 PL.No.	No.	種類 器種	出土位置 残存率	計測値				胎土/焼成/色調 石材・素材等	成形・整形の特徴	備考
第14図 PL.284	1	須恵器 杯	埋没土 1/4	口	14.1	高	3.6	細砂粒/還元焔・燻/オリーブ黒	ロクロ整形、回転は右回り。底部は回転糸切り無調整。	外面底部に「真」の墨書
				底	8.0					
第14図	2	須恵器 杯	埋没土 底部片	底	7.0			細砂粒・粗砂粒/還元焔/灰白	ロクロ整形、回転は右回り。底部は回転糸切り無調整。	
第14図	3	須恵器 椀	埋没土 口縁部～体部片	口	14.7			細砂粒/還元焔/灰黄	ロクロ整形、回転は右回り。	
第14図	4	須恵器 椀	埋没土 口縁部～体部片	口	17.0			細砂粒/還元焔/灰	ロクロ整形、回転は右回り。	
第14図 PL.284	5	須恵器 小型短頸壺	埋没土 口縁部～胴部片	口	8.0			細砂粒/還元焔/黄灰	ロクロ整形、回転は右回り。胴部はヘラナデ。	外面底部に「部□」の墨書
				胴	9.4					
第14図	6	土師器 小型甕	埋没土 口縁部～口縁部上半片	口	12.7			細砂粒/良好/褐灰	口縁部から頸部は横ナデ、胴部はヘラ削り。内面胴部はヘラナデ。	
				胴	13.0					
第14図	7	土師器 甕	+13 口縁部～胴部上位片	口	18.4			細砂粒/良好/橙	口縁部から頸部は横ナデ、胴部はヘラ削り。内面は胴部にヘラナデ。	
第14図 PL.284	8	土師器 甕	埋没土 口縁部～口縁部上半片	口	19.6			細砂粒/良好/にぶい黄橙	口縁部から頸部は横ナデ、胴部はヘラ削り。内面胴部はヘラナデ。	
				胴	22.0					
第14図	9	土師器 甕	カマド 口縁部～胴部上位片	口	20.2			細砂粒/良好/明赤褐	口縁部から頸部は横ナデ、胴部はヘラ削り。内面胴部はヘラナデ。	
第14図 PL.284	10	須恵器 広口壺	+16,埋没土 口縁部～胴部	口	27.6	胴	29.8	細砂粒/還元焔/褐灰	内面に輪積み痕が残る。口縁部と胴部は縦方向のヘラナデ。内面は口縁部にロクロ整形痕、胴部はヘラナデ。	
				頸	17.6					
第14図	11	須恵器 甕	埋没土 胴部下位片					細砂粒・粗砂粒/還元焔/黄灰	外面は平行叩き後ヘラナデ。内面は無文アテ具痕が残る。	
第14図 PL.284	12	鉄製品 棒状製品	埋没土 完形	長	6.6	厚	0.7		断面が丸く紡軸のような製品。両端部の欠けは埋蔵前の欠けとなり、紡軸としては短いと思われる。	
				幅	0.6	重	6.7			
PL.284	13	磨石	埋没土 完形	長	11.3	厚	3.7	粗粒輝石安山岩	小口部両端にアバタ状の敲打痕がある。礫面は黒く濁り、摩耗面の可能性も否定できないが、断定は難しい。	偏平楕円礫
				幅	7.2	重	457.7			
PL.284	14	礫片	埋没土 1/2	長	(3.8)	厚	(1.4)	緑色片岩	棒状を呈する柱状礫で、光沢を帯びた節理面で薄く割れる。搬入石材。	
				幅	(2.3)	重	15.9			

42号竪穴建物

挿図 PL.No.	No.	種類 器種	出土位置 残存率	計測値				胎土/焼成/色調 石材・素材等	成形・整形の特徴	備考
第17図 PL.284	1	須恵器 杯	+9 完形	口	12.5	高	3.3	細砂粒/還元焔/灰	ロクロ整形、回転は右回り。底部は回転糸切り無調整。	
				底	7.7					
第17図 PL.284	2	須恵器 杯	カマド,埋没土 1/2	口	12.9	高	3.3	細砂粒/還元焔/灰白	ロクロ整形、回転は右回り。底部は回転糸切り無調整。	
				底	7.5					
第17図 PL.284	3	須恵器 杯	カマド 底部～体部下位	底	7.8			細砂粒/還元焔/灰白	ロクロ整形、回転は右回り。底部は回転糸切り無調整。	底部外面に墨書、「法師」と判読
第17図 PL.284	4	須恵器 杯	埋没土 底部片					細砂粒/還元焔/灰黄	ロクロ整形、回転は右回り。底部は回転糸切り無調整。内面は研磨されている。	外面に墨書
第17図	5	土師器 甕	掘方 口縁部～胴部上位片	口	18.5			細砂粒/良好/橙	口縁部から頸部は横ナデ、胴部はヘラ削り。内面胴部はヘラナデ。	
第17図	6	土師器 甕	埋没土 口縁部～胴部上位片	口	21.6			細砂粒/良好/橙	口縁部から頸部は横ナデ、胴部はヘラ削り。内面胴部はヘラナデ。	

45号竪穴建物

挿図 PL.No.	No.	種類 器種	出土位置 残存率	計測値				胎土/焼成/色調 石材・素材等	成形・整形の特徴	備考
第20図 PL.285	1	須恵器 皿	埋没土 1/4	口	12.6	台	7.2	細砂粒/還元焔/灰	ロクロ整形、回転は右回り。底部は回転糸切り、高台は貼付。	
				底	7.4	高	2.4			
第20図 PL.285	2	須恵器 皿	カマド,埋没土 1/3	口	12.8	台	6.2	細砂粒/還元焔/灰	ロクロ整形、回転は右回り。底部は回転糸切り、高台は貼付。	
				底	6.6	高	2.5			
第20図 PL.285	3	須恵器 杯	床直 4/5	口	12.1	高	3.3	細砂粒/還元焔/灰	ロクロ整形、回転は右回り。底部は回転糸切り無調整。	
				底	7.2					
第20図 PL.285	4	須恵器 杯	+24 1/3	口	13.0	高	3.8	細砂粒/還元焔・燻/黒	ロクロ整形、回転は右回り。底部は回転糸切り無調整。	
				底	7.2					
第20図 PL.285	5	須恵器 杯	埋没土 1/2	口	13.0	高	3.8	細砂粒/還元焔・燻/黒	ロクロ整形、回転は右回り。底部は回転糸切り無調整。	
				底	7.2					
第20図 PL.285	6	須恵器 無台椀	+18 1/3	口	13.2	高	4.6	細砂粒/還元焔/灰白	ロクロ整形、回転は右回り。底部は回転糸切り無調整。	
				底	6.6					
第20図 PL.285	7	須恵器 椀	床直 2/3	口	14.2	台	7.6	細砂粒/還元焔/灰白	ロクロ整形、回転は右回り。底部は回転糸切り、高台は貼付。	
				底	7.6	高	4.9			
第20図 PL.285	8	須恵器 椀	床直,+8,掘方,埋没土 1/2	口	14.6	台	7.7	細砂粒/還元焔/灰白	ロクロ整形、回転は右回り。底部は回転糸切り、高台は貼付。	
				底	8.0	高	5.6			

遺物観察表

挿図 PL.№	№	種類 器種	出土位置 残存率	計測値				胎土/焼成/色調 石材・素材等	成形・整形の特徴	備考
第20図 PL.285	9	須恵器 椀	+7 1/4	口 底	14.8 8.0	台 高	7.6 5.0	細砂粒/還元焔/灰	ロクロ整形、回転は右回り。底部は回転糸切り、高台は貼付。	
第20図 PL.285	10	須恵器 椀	埋没土 1/4	口 底	15.0 7.8	台 高	7.4 5.0	細砂粒・粗砂粒/還元焔/灰白	ロクロ整形、回転は右回り。底部は回転糸切り、高台は貼付。	
第20図 PL.285	11	須恵器 短頸壺	埋没土 口縁部～胴部上位片	口 胴	9.4 20.2			細砂粒/還元焔/灰白	ロクロ整形、回転は右回りか。胴部は回転ヘラナデ。	
第20図 PL.285	12	須恵器 短頸壺	+9,カマド,埋没土 口縁部～胴部上半片	口 胴	16.6 28.6			細砂粒/還元焔/灰	ロクロ整形、回転は右回り。胴部は回転ヘラナデ。	
第20図 PL.285	13	土師器 甕	床直,+6～+34, カマド,埋没土 口縁部～胴部下位片	口 胴	19.1 23.0			細砂粒/良好/にぶい橙	内面胴部に輪積み痕が残る。口縁部から頸部は横ナデ、胴部はヘラ削り。内面胴部はヘラナデ。	
第21図 PL.285	14	土師器 甕	床直,8,+11,+15, カマド,埋没土 口縁部～胴部中位片	口 胴	19.8 21.2			細砂粒/良好/橙	内面胴部に輪積み痕が残る。口縁部から頸部は横ナデ、胴部はヘラ削り。内面胴部はヘラナデ。	
第21図 PL.286	15	土師器 甕	床直,+15,+26, +28,カマド 口縁部～胴部中位片	口 胴	20.0 21.4			細砂粒/良好/橙	内面胴部に輪積み痕が残る。口縁部から頸部は横ナデ、胴部はヘラ削り。内面胴部はヘラナデ。	
第21図	16	土師器 甕	床直,+28 口縁部～胴部中位片	口 胴	20.0 21.6			細砂粒/良好/橙	口縁部から頸部は横ナデ、胴部はヘラ削り。内面胴部はヘラナデ。	
第21図	17	土師器 甕	床直 底部～胴部下位片	底	3.2			細砂粒/良好/橙	底面は多角形を呈す。底部と胴部はヘラ削り。内面は底部から胴部がヘラナデ。	
第21図	18	須恵器 甕	埋没土 胴部小片					細砂粒/酸化焔/にぶい黄橙	外面は平行叩き後残存部上位にカキメ。内面は同心円状アテ具痕が残る。	
第21図 PL.286	19	土製品 瓦塔	埋没土 屋根片					細砂粒/酸化焔/にぶい赤褐	棟から端部にかけての破片。上面は棟欠損、丸瓦のみ表現、重ねた状態を段を作って表現、下面は組み物を削り出して表現、ヘラナデ。	
第21図 PL.286	20	瓦 平瓦	埋没土 破片	長 幅	－ －	厚 重	1.5 －	半截作り/軟質/白灰	丸瓦Ａ類。凸面に正格子の叩き。	
第21図 PL.286	21	紡輪	埋没土 略完形	径	(4.3)	厚 重	1.1 26.3	蛇紋岩	上面孔周辺は使用され擦れた結果、光沢を欠いているが、その他の部分は強く光沢を帯びる。軸穴孔は径0.7㎝ほど。	薄型台形状
第21図 PL.286	22	鉄製品 釘	+2 完形	長 幅	(7.8) 0.5	厚 重	0.5 12.4		頭部を折り返した釘。脚部は欠損している。	
PL.286	23	敲石	埋没土 完形	長 幅	15.5 6.7	厚 重	4.2 753.1	粗粒輝石安山岩	上下両端が敲打され、平坦面を形成する。また、表裏面には鈍い光沢面があり、磨石的に使用されている。	偏平棒状礫
PL.286	24	礫	埋没土 完形	長 幅	7.9 2.8	厚 重	1.3 47.9	雲母石英片岩	小形偏平礫を用いる。使用痕は見られないが、礫形状及び礫重量から選択的に持ち込まれたことは明らか。	

47号竪穴建物

挿図 PL.№	№	種類 器種	出土位置 残存率	計測値				胎土/焼成/色調 石材・素材等	成形・整形の特徴	備考
第25図	1	土師器 杯	埋没土 1/5	口 最	9.2 9.4	高	2.8	細砂粒/良好/橙	口縁部は横ナデ、体部は上半がナデ、下半から底部は手持ちヘラ削り。	
第25図	2	土師器 杯	埋没土 口縁部～体部片	口 稜	11.8 11.2			細砂粒/良好/橙	口縁部は横ナデ、稜下から底部は手持ちヘラ削り。	
第25図	3	土師器 杯	埋没土 口縁部～体部片	口 稜	18.6 15.6			細砂粒/良好/橙	口縁部は横ナデ、稜下から底部は手持ちヘラ削り。	
第25図 PL.286	4	須恵器 杯蓋	埋没土 1/4	口 カ	19.0 16.4	摘 高	9.0 4.0	細砂粒/還元焔/灰白	ロクロ整形、回転は右回り。天井部は中程まで回転ヘラ削り。内面にカエリを設ける。摘はボタン状の粘土板を貼付し、周囲をつまみ上げ環状に作る。	
第25図 PL.286	5	須恵器 杯蓋	埋没土 摘～天井部片	摘	5.6			細砂粒/還元焔/灰	ロクロ整形、回転は右回り。天井部は回転ヘラ削り。摘はボタン状の粘土板を貼付し、周囲をつまみ上げ環状に作る。	
第25図	6	須恵器 有台杯	埋没土 底部～体部下半片	底 台	15.6 15.6			細砂粒/還元焔/灰白	ロクロ整形、回転は右回り。底部と体部は回転ヘラ削り、高台は貼付。	
第25図 PL.286	7	土師器 甕	掘方,埋没土 口縁部～胴部下位片	口	22.0			細砂粒・粗砂粒/良好/橙	口縁部は横ナデ、胴部は上位が横から斜め、中位から下位は斜めから縦方向のヘラ削り。内面胴部はヘラナデ。	
第25図	8	土師器 甕	掘方 底部～胴部下位片	底	5.6			細砂粒/良好/黒褐	底部と胴部はヘラ削り。内面は底部から胴部がヘラナデ。	
第25図	9	須恵器 壺	埋没土 口縁部片	口	25.4			細砂粒/還元焔/灰黄	ロクロ整形、回転は右回りか。口唇部は下方に引き出されている。	
第25図 PL.286	10	灰釉陶器 長頸壺	埋没土 底部～胴部下位片	底 台	7.8 8.0			微砂粒/還元焔/灰白	ロクロ整形、回転は右回り。底部は回転ヘラナデ、胴部下位は回転ヘラ削り、高台は貼付。施釉方法不明。	大原２号窯式期
第25図 PL.286	11	石製品	埋没土 完形	長 幅	7.0 5.5	厚 重	2.4 127.5	粗粒輝石安山岩	表面側中央付近が敲打され、浅い窪み部1が形成されている。石材は多孔質だが、軽石質石材とは異なり、やや重い。	

挿図 PL.№	№	種類 器種	出土位置 残存率	計測値				胎土/焼成/色調 石材・素材等	成形・整形の特徴	備考
第25図 PL.286	12	鉄滓	埋没土 破片	縦 横	5.7 5.1	厚 重	2.7 65.3		細かな発泡が下面にみられ、凹凸が激しい。上面は比較的平滑で酸化土砂が付着する。	
PL.286	13	敲石	+7 完形	長 幅	11.7 5.9	厚 重	5.2 547.2	粗粒輝石安山岩	上端側小口部は敲打痕、下端側小口部には敲打されたことで大きな剥離面が生じている。表裏面とも礫面は鈍く光沢を帯びているが、これも礫面が擦れた結果かもしれない。	楕円礫

48号竪穴建物

挿図 PL.№	№	種類 器種	出土位置 残存率	計測値				胎土/焼成/色調 石材・素材等	成形・整形の特徴	備考
第27図	1	須恵器 杯	埋没土 口縁部片	口	12.4			細砂粒/還元焔/灰	ロクロ整形、回転は右回り。底部は回転糸切り無調整。	
第27図 PL.287	2	須恵器 杯	+4 1/4	口 底	13.7 8.2	高	3.5	細砂粒/還元焔/浅黄	ロクロ整形、回転は右回り。底部は回転糸切り無調整。	
第27図	3	須恵器 杯	埋没土 底部～体部下位片	底	6.8			細砂粒/還元焔/灰白	ロクロ整形、回転は右回り。底部は回転糸切り無調整。	
第27図	4	須恵器 杯	埋没土 底部～体部下位片	底	7.0			細砂粒/還元焔/灰	ロクロ整形、回転は右回り。底部は回転糸切り無調整。	
第27図	5	須恵器 椀	埋没土 口縁部片	口	11.2			細砂粒/還元焔/灰	ロクロ整形、回転は右回り。底部は回転糸切り無調整。	
第27図	6	須恵器 椀	+6 口縁部～底部片	口 底	12.8 5.8	高	3.9	細砂粒・粗砂粒/還元焔/灰白	ロクロ整形、回転は右回り。底部は回転糸切り無調整。	
第27図	7	灰釉陶器 手付瓶	埋没土 把手片					微砂粒/還元焔/灰白	表裏はヘラナデ、側面はヘラ削り。施釉方法不明。	
第27図 PL.287	8	土師器 甕	床直,+6,+9,+18, 埋没土 口縁部～胴部	口 胴	19.2 20.8			細砂粒/良好/明赤褐	内面胴部に輪積み痕が残る。口縁部から頸部は横ナデ、胴部はヘラ削り。内面は胴部にヘラナデ。	
第27図 PL.287	9	土師器 甕	+7 口縁部～胴部中位片	口 胴	19.9 20.8			細砂粒/良好/明赤褐	口縁部から頸部は横ナデ、胴部はヘラ削り。内面胴部はヘラナデ。	
第27図 PL.287	10	土師器 甕	+36 口縁部～胴部上位片	口 胴	20.0 21.9			細砂粒/良好/にぶい褐	口縁部から頸部は横ナデ、頸部に指頭痕が残る、胴部はヘラ削り。内面胴部はヘラナデ。	
第27図 PL.287	11	土師器 甕	カマド,埋没土 口縁部～胴部下位片	口 胴	20.1 21.4			細砂粒/良好/明赤褐	内面胴部に輪積み痕が残る。口縁部から頸部は横ナデ、胴部はヘラ削り。内面胴部はヘラナデ。	
第27図	12	土師器 甕	カマド,埋没土 底部～胴部下位片	底	4.4			細砂粒/良好/黒褐	底部と胴部はヘラ削り。内面は底部から胴部がヘラナデ。	
第27図 PL.287	13	土師器 甕	カマド 底部～胴部上位片	底 胴	4.3 18.4			細砂粒/良好/にぶい褐	底部と胴部はヘラ削り。内面は底部から胴部がヘラナデ。底部はほぼ円形に作られている。	

49号竪穴建物

挿図 PL.№	№	種類 器種	出土位置 残存率	計測値				胎土/焼成/色調 石材・素材等	成形・整形の特徴	備考
第29図	1	須恵器 杯	カマド 口縁部～底部片	口 底	14.0 7.2	高	3.3	細砂粒/還元焔/灰黄	ロクロ整形、回転は右回り。底部は回転糸切り無調整か。	
第29図 PL.288	2	須恵器 椀	カマド,埋没土 口縁部～底部片	口 底	14.6 8.0	台 高	7.8 5.1	細砂粒/還元焔/灰黄	ロクロ整形、回転は右回り。底部は回転糸切り、高台は貼付。	
第29図 PL.288	3	須恵器 椀	+5 1/4	口 底	13.2 7.0	台 高	7.2 4.9	細砂粒/還元焔/黄灰	ロクロ整形、回転は右回り。底部は回転糸切り、高台は貼付。	
第29図	4	須恵器 椀	カマド 底部～体部片	底 台	7.4 7.0			細砂粒/還元焔/灰黄	ロクロ整形、回転は右回り。底部は回転糸切り、高台は貼付。	
第29図	5	須恵器 椀	床直 底部～体部片	底 台	8.0 7.6			細砂粒/還元焔/黄灰	ロクロ整形、回転は右回り。底部は回転糸切り、高台は貼付。	
第29図	6	須恵器 鉢	カマド 口縁部片					細砂粒/還元焔/灰	ロクロ整形、回転は右回り。	
第29図 PL.288	7	緑釉陶器 皿	床直 1/4	口 底	14.4 6.6	台	6.2	微砂粒/還元焔/灰白	ロクロ整形、回転は右回り。高台は削り出し。体部はヘラ削り、底部はヘラナデ。内面は底部から体部にヘラミガキ。内外面すべて施釉、釉調は淡灰緑色。内面に重焼き痕痕か。	京都産前山期
第29図	8	土師器 甕	埋没土 口縁部～胴部上位片	口	19.8			細砂粒/良好/にぶい褐	口縁部から頸部は横ナデ、胴部はヘラ削り。内面は胴部から頸部にヘラナデ。	
第29図	9	須恵器 甕	カマド 胴部片					細砂粒・粗砂粒/還元焔/褐灰	叩き締め成形。外面は平行叩き後間隔をあけたナデ。内面は同心円状アテ具痕が残る。断面は酸化焔状態。	

50号竪穴建物

挿図 PL.№	№	種類 器種	出土位置 残存率	計測値				胎土/焼成/色調 石材・素材等	成形・整形の特徴	備考
第30図 PL.288	1	須恵器 甕	埋没土,45竪カマド 口縁部～胴部上位片	口	25.2			細砂粒・粗砂粒/還元焔/灰白	口縁部はロクロ整形。内面は口縁部下半に回転ヘラナデ。口唇部下を凸帯状に作る。胴部は叩き締め成形。外面は平行叩き痕が微かに、内面は無文のアテ具痕が残る。	

55号竪穴建物

挿図 PL.No.	No.	種類 器種	出土位置 残存率	計測値				胎土/焼成/色調 石材・素材等	成形・整形の特徴	備考
第32図 PL.288	1	須恵器 杯	+6 完形	口 底	12.2 7.3	高	3.4	細砂粒/還元焔/灰白	ロクロ整形、回転は右回り。底部は回転糸切り無調整。	
第32図 PL.288	2	須恵器 杯	埋没土 1/3	口 底	12.6 6.6	高	4.0	細砂粒/還元焔/灰	ロクロ整形、回転は右回り。底部は回転糸切り無調整。	
第32図 PL.288	3	須恵器 杯	+9 3/4	口 底	13.6 6.9	高	3.5	細砂粒/還元焔/灰白	ロクロ整形、回転は右回り。底部は回転糸切り無調整。	
第32図	4	須恵器 杯	+28 完形	口 底	14.3 8.5	高	3.6	細砂粒/還元焔/灰白	ロクロ整形、回転は右回り。底部は回転糸切り無調整。	
第32図	5	須恵器 長頸壺	+7,埋没土 胴部片	胴	12.6			細砂粒/還元焔/黄灰	ロクロ整形、回転は左回りか。胴部上位に閉塞痕が残る。外面は上位に回転ヘラナデ。	
第32図	6	須恵器 横瓶	埋没土 胴部片					細砂粒/還元焔/黄灰	胴部は叩き締め成形、端部に閉塞痕が残る。外面は端部とその周囲には平行叩き痕が残るが、側面はカキメ。内面は木目痕が残るヘラナデ。	
第32図	7	土師器 甕	埋没土 口縁部～頸部片	口	21.0			細砂粒/良好/橙	口縁部から頸部は横ナデ。	
PL.288	8	敲石	埋没土 完形	長 幅	11.0 5.5	厚 重	4.2 373.0	粗粒輝石安山岩	側縁中央付近に敲打痕がある。礫面は鈍く光沢を帯びているが、礫稜線となる礫面は擦れて明るく見えることから、礫稜線が擦れただけであることが分かる。	偏平礫

73号土坑

挿図 PL.No.	No.	種類 器種	出土位置 残存率	計測値				胎土/焼成/色調 石材・素材等	成形・整形の特徴	備考
第34図 PL.288	1	須恵器 大型椀	底直 1/4	口 底	21.0 9.5	台 高	8.8 8.6	細砂粒/還元焔/にぶい黄橙	ロクロ整形、回転は右回り。底部は回転ヘラナデ、高台は貼付。	

75号土坑

挿図 PL.No.	No.	種類 器種	出土位置 残存率	計測値				胎土/焼成/色調 石材・素材等	成形・整形の特徴	備考
第34図 PL.289	1	土師器 小型甕	底直 口縁部～胴部下位	口 胴	13.0 15.0			細砂粒/良好/にぶい赤褐	内面胴部に輪積み痕が残る。口縁部から頸部は横ナデ、胴部はヘラ削り。内面胴部はヘラナデ。	
第34図 PL.289	2	土師器 甕	+6,底直,埋没土 口縁部～胴部上半片	口 胴	20.0 22.9			細砂粒/良好/明赤褐	口縁部から頸部は横ナデ、胴部はヘラ削り。内面胴部はヘラナデ。	
第34図 PL.289	3	土師器 甕	+35,埋没土 口縁部～胴部下位片	口 胴	20.4 22.6			細砂粒/良好/にぶい赤褐	内面胴部に輪積み痕が残る。口縁部から頸部は横ナデ、胴部はヘラ削り。内面胴部はヘラナデ。	
第34図 PL.289	4	須恵器 甕	底直,45竪カマド,埋没土 底部～胴部上位	底 胴	16.6 32.6			細砂粒・粗砂粒/還元焔/灰	底部は平底、ヘラ削り。胴部は叩き締め。外面は平行叩き痕が残る。内面は無文のアテ具が残るが、底部から胴部下半はヘラナデ。	

第17表　本郷満行原遺跡　遺物観察表

4号竪穴状遺構

挿図 PL.No.	No.	種類 器種	出土位置 残存率	計測値				胎土/焼成/色調 石材・素材等	成形・整形の特徴	備考
第45図	1	須恵器 杯	+24,+27 1/4	口 底	11.6 6.6	高	3.8	細砂粒/還元焔/黄灰	ロクロ整形、回転は右回り。底部は回転糸切り無調整。底部は疑似高台状を呈す。	
第45図 PL.290	2	瓦 軒平瓦	+23 破片	長 幅	— —	厚 重	1.3 —	桶巻造り/硬質/灰	軒平瓦D類。	
第45図 PL.290	3	瓦 軒平瓦	+48 破片	長 幅	— —	厚 重	2.3 —	桶巻造り/並質/灰褐	平瓦A類。凸面に斜格子叩き。	

6号溝

挿図 PL.No.	No.	種類 器種	出土位置 残存率	計測値				胎土/焼成/色調 石材・素材等	成形・整形の特徴	備考
第48図	1	須恵器 杯	埋没土 1/4	口 底	11.9 6.4	高	3.5	細砂粒/還元焔/黄灰	ロクロ整形、回転は右回り。底部は回転糸切り後周囲を回転ヘラ削り。	
第48図	2	須恵器 杯	埋没土 1/4	口 底	12.4 8.0	高	4.0	細砂粒/還元焔/灰	ロクロ整形、回転は右回り。底部は回転糸切り無調整。	
第48図	3	須恵器 椀	埋没土 底部～体部片	底 台	6.2 6.2			細砂粒/還元焔/灰	ロクロ整形、回転は右回り。底部は回転糸切り、高台は貼付。	
第48図	4	須恵器 高盤	埋没土 盤部片	口 稜	24.4 22.8			細砂粒/還元焔/灰白	ロクロ整形、回転は右回り。底部は回転ヘラ削り。	
第48図 PL.290	5	須恵器 円面硯か	埋没土 外堤部片					細砂粒/還元焔/灰黄	ロクロ整形。海部の外側に延びる外堤部、端部を上方向に湾曲させている。	圏足円面硯か
第48図 PL.290	6	須恵器 杯	埋没土 底部小片					細砂粒/還元焔/灰	ロクロ整形、回転は右回り。底部はヘラ起こし。内面に線刻。	
第48図 PL.290	7	須恵器 平瓶か	埋没土 胴部上位～頸部					細砂粒/還元焔/灰黄	ロクロ整形、胴部上位に残る輪積み痕は閉塞痕とみられる。頸部を胴部端に貼付していることから平瓶とみられる。	
第48図	8	須恵器 壺	埋没土 口縁部～頸部片	口	13.0			細砂粒/還元焔/灰	ロクロ整形、回転は右回り。口唇端部は外傾する平坦面を作る。	
第48図 PL.290	9	瓦 軒丸瓦	埋没土 破片	長 幅	— —	厚 重	1.6 —	芋付/硬質/灰	軒丸瓦A類。	
第48図 PL.290	10	瓦 軒丸瓦	埋没土 破片	長 幅	— —	厚 重	1.2 —	一本作り/並質/灰	軒丸瓦C類。背面撫で。	
第48図 PL.290	11	瓦 軒丸瓦	埋没土 1/2	長 幅	— —	厚 重	1.0 —	一本作り/軟質/灰	軒丸瓦B類。	
第48図 PL.290	12	瓦 軒丸瓦	埋没土 破片	長 幅	—	厚 重	1.2 —	一枚作り/焼締/灰	軒丸瓦D類。	
第48図 PL.290	13	瓦 軒丸瓦	埋没土 破片	長 幅	— —	厚 重	1.2 —	一枚作り/焼締/暗灰	軒丸瓦D類。	
第48図 PL.290	14	瓦 軒丸瓦	埋没土 破片	長 幅	— —	厚 重	2.0 —	半截作り/並質/暗灰	瓦当欠損。	
第48図 PL.290	15	瓦 軒平瓦	埋没土 破片	長 幅	— —	厚 重	— —	芋付/硬質/暗灰	軒平瓦A類。	
第48図 PL.290	16	瓦 軒平瓦	埋没土 破片	長 幅	— —	厚 重	1.5 —	芋付/硬質/灰	軒平瓦A類。	
第49図 PL.290	17	瓦 軒平瓦	埋没土 破片	長 幅	— —	厚 重	4.1 —	芋付か/硬質/灰	軒平瓦A類。	
第49図 PL.290	18	瓦 軒平瓦	埋没土 破片	長 幅	— —	厚 重	1.2 —	不詳/並質/灰	軒丸瓦A類か。	
第49図 PL.291	19	瓦 軒平瓦	埋没土 破片	長 幅	— —	厚 重	2.2 —	桶巻造り/硬質/白灰	平瓦A類。凸面に正格子叩き。指頭圧痕。	
第49図 PL.291	20	瓦 軒平瓦	埋没土 破片	長 幅	— —	厚 重	1.3 —	不詳/並質/灰	瓦当欠損。	
第49図 PL.291	21	瓦 軒平瓦	埋没土 破片	長 幅	— —	厚 重	2.1 —	不詳/並質/白灰	軒平瓦D類。	
第49図 PL.291	22	瓦 丸瓦	埋没土 破片	長 幅	— —	厚 重	1.4 —	不詳/並質/灰	瓦当欠損。	
第49図 PL.291	23	瓦 平瓦	埋没土 破片	長 幅	— —	厚 重	1.3 —	桶巻造り/硬質/灰	平瓦A類。斜格子叩き。	
第49図 PL.291	24	瓦 平瓦	埋没土 破片	長 幅	— —	厚 重	1.2 —	桶巻造り/硬質/灰	平瓦A類。凸面に平行叩き。	
第49図 PL.291	25	瓦 平瓦	埋没土 破片	長 幅	— —	厚 重	1.7 —	桶巻造り/硬質/暗灰	平瓦A類。凸面に平行叩き。	
第49図 PL.291	26	瓦 平瓦	埋没土 破片	長 幅	— —	厚 重	1.2 —	桶巻造り/並質/白灰	平瓦A類。凸面に平行叩き。	
第49図 PL.291	27	瓦 平瓦	埋没土 破片	長 幅	— —	厚 重	2.7 —	桶巻造り/硬質/暗灰	平瓦A類。	
第49図 PL.291	28	瓦 鬼瓦	埋没土 破片	長 幅	— —	厚 重	2.1 —	不詳/並質/灰	鬼面文様なし。台の部分。	
第49図 PL.291	29	瓦 加工円盤	埋没土 完形	長 幅	4.4 4.4	厚 重	1.6 —	桶巻造り/軟質/黄橙	平瓦片の縁辺を加工。	
第50図 PL.291	30	龍泉窯系 青磁碗	埋没土 体部片	口 底	— —	高	—	灰白	外面に鎬連弁文。内外面青磁釉。	13世紀
第50図 PL.291	31	在地系土器 片口鉢	埋没土 口縁部～体部片	口 底	— —	高	—	白色鉱物粒少量含む/灰白	口縁部やや屈曲して外反。口縁端部内面は三角形状に突き出る。口縁端部外面直下が凹線状に窪む。	14世紀後半～15世紀前半

挿図 PL.No.	No.	種類 器種	出土位置 残存率	計測値				胎土/焼成/色調 石材・素材等	成形・整形の特徴	備考
第50図 PL.291	32	在地系土器 片口鉢	埋没土 口縁部片	口	—	高	—	白色鉱物粒含む/灰黄	還元炎焼成。外面口縁部下の調整は粗い。残存部内面下半は使用により器表平滑。口縁部上端の器表摩滅。	14世紀後半か
第50図	33	在地系土器 片口鉢	埋没土 口縁部片	口	—	高	—	白色鉱物粒含む/灰	還元炎焼成。外面口縁部下の調整は粗い。器壁はやや厚い。	14世紀後半か
第50図	34	在地系土器 片口鉢	埋没土 口縁部片	口	—	高	—	白色鉱物粒含む/灰	還元炎焼成。内面のナデは丁寧で外面は口縁端部付近のみ丁寧。口縁端部内面の器表摩滅。	14世紀後半か
第50図	35	在地系土器 片口鉢	埋没土 口縁部片	口	—	高	—	白色鉱物粒含む/にぶい黄	器表灰色。器壁やや厚く、口縁端部内面は斜め情報に突き出る。口縁端部内面の器表摩滅。内面口縁部下は使用により平滑となる。	14・15世紀
第50図	36	在地系土器 片口鉢	埋没土 口縁部片	口	—	高	—	白色鉱物粒含む/にぶい褐	器表付近と器表灰色。還元炎焼成。口縁部小さく内湾。口縁部内面に浅く窪む。口縁端部内面欠損。	14・15世紀か
第50図	37	在地系土器 片口鉢	埋没土 口縁部片	口	—	高	—	白色鉱物粒少量含む/にぶい橙	器表は灰黒色。器壁やや薄く、口縁端部内面は内側に突き出る。	14世紀後半か
第50図	38	在地系土器 片口鉢	埋没土 口縁部片	口	—	高	—	白色鉱物粒含む/灰	還元炎焼成。外面の調整は粗い。口縁端部は内外面に張り出す。	14世紀後半～15世紀前半
第50図 PL.291	39	在地系土器 片口鉢	埋没土 口縁部～体部片	口	—	高	—	白色鉱物粒含む/灰	還元炎焼成。口縁部内面は開き気味で器壁やや減ずる。口縁端部内面は丸みをもって突き出る。外面口縁部下は粗いナデ。	14世紀後半か
第50図 PL.291	40	在地系土器 内耳鍋	埋没土 口縁部～体部片	口	—	高	—	白色鉱物粒少量含む/灰白	器表は灰色で還元炎焼成。体部外面の調整はやや丁寧なナデ。口縁部は伸長するが、器壁はやや厚い。	15世紀
第50図	41	在地系土器 内耳鍋	埋没土 体部下端～底部片	口	—	高	—	白色鉱物粒少量含む/褐灰	断面中央褐灰色、断面から器表付近浅黄色、内面器表灰黄色。外面器表黄灰色。体部外面下端はヘラナデ。底部外面周縁弱いナデ。丸底気味。	14世紀後半～15世紀
第51図 PL.292	42	石製研磨具	埋没土 完形	長	7.2	厚	1.4	頁岩	偏平礫の両サイドに横位線条痕を伴う光沢痕が生じている。左辺側は弱く弧状となり、研磨具としては理想的な形状を保持する。	
				幅	2.5	重	33.4			
第51図 PL.292	43	砥石	埋没土 一部欠損	長	(8.8)	厚	2.0	砥沢石	表面側と右側面が著しく研ぎ減る。下端側を欠損する。	切り砥石
				幅	2.7	重	67.3			
第51図 PL.292	44	砥石	埋没土 一部欠損	長	(8.9)	厚	3.1	砥沢石	四面使用。表面および左辺を除き、刃ならし傷がある。表面側とした砥面には刃ならし傷が多く、逆に研磨は弱い傾向がある。良く研ぎ減った砥面には砥の粉が付いて黒味を帯びる。	切り砥石
				幅	2.7	重	87.9			
第51図 PL.292	45	石製品	埋没土 完形	長	18.2	厚	8.2	角閃石安山岩	表面側に径８㎝程度の浅い窪み穴があり、良く摩耗している。裏面側礫面は上端側を斜め方向に整形、これで面合わせしたのであろうか。	
				幅	15.9	重	2103.2			
第51図 PL.292	46	石製品	埋没土 完形	長	23.6	厚	11.3	角閃石安山岩	表面側中央に径10㎝弱、裏面側は上端側に外れて６㎝の浅い窪み部を作り出す。窪み部の内面は著しく平滑。	
				幅	18.9	重	2209.0			
第51図 PL.292	47	鉄滓	埋没土 破片	縦	5.4	厚	2.7		わずかに酸化土砂が付着する。滓質はやや密。上面とみられる部分は平滑、下面は割れた内部は発泡がみられる。	
				横	4.5	重	67.1			
PL.292	48	敲石	埋没土 完形	長	15.6	厚	5.4	粗粒輝石安山岩	小口部両端および側縁の敲打痕にはこれを摩耗痕が覆い、平坦面となっている。裏面側は焼けて煤が付着する。	棒状礫
				幅	6.0	重	709.0			
PL.292	49	台石か	埋没土 破片	長	(12.9)	厚	(6.1)	粗粒輝石安山岩	裏面側は被熱して剥落して平坦になっているが、周縁が潰れ、意識的に礫面を剥落させている可能性がある。表面側に明確な使用痕はない。	
				幅	(8.3)	重	714.3			

7号溝

挿図 PL.No.	No.	種類 器種	出土位置 残存率	計測値				胎土/焼成/色調 石材・素材等	成形・整形の特徴	備考
第52図 PL.292	1	土師器 杯	埋没土 3/4	口	11.6	高	3.7	細砂粒/良好/にぶい赤褐	口縁部は横ナデ、体部から底部は手持ちヘラ削り。	
				底	6.1					

8号溝

挿図 PL.No.	No.	種類 器種	出土位置 残存率	計測値				胎土/焼成/色調 石材・素材等	成形・整形の特徴	備考
第53図 PL.292	1	土師器 鉢	埋没土 底部～体部下位片	底	10.2			細砂粒/良好/橙	底部と体部はヘラミガキ。内面は体部に放射状、底部に螺旋状暗文。	
第53図	2	土師器 高杯	埋没土 脚部柱状部					細砂粒・粗砂粒/良好/にぶい黄橙	内面には粘土紐巻き上げによる輪積み痕が残る。外面はヘラ削り。内面はヘラナデ。	
第53図 PL.292	3	龍泉窯系 青磁碗	埋没土 体部片	口	—	高	—	灰白	外面に鎬連弁文。内外面に青磁釉。	13世紀
				底	—					

47号溝

挿図 PL.No.	No.	種類 器種	出土位置 残存率	計測値				胎土/焼成/色調 石材・素材等	成形・整形の特徴	備考
第55図	1	須恵器 杯蓋	埋没土 口縁部～天井部片	口	13.2			細砂粒/還元焔/灰	ロクロ整形、回転は右回り。天井部は中程まで回転ヘラ削り。	
第55図	2	須恵器 椀	底直 底部～体部片	底	6.6			細砂粒・粗砂粒/酸化焔/にぶい黄橙	ロクロ整形、回転は右回り。底部は回転糸切り無調整。	
第55図	3	灰釉陶器 椀	埋没土 底部片	底	6.2			細砂粒/還元焔/灰白	ロクロ整形、回転は右回り。底部は回転ヘラナデ、高台は貼付。	尾張、東濃以外の産地
				台	5.8					
第55図 PL.292	4	瓦 平瓦	+31 破片	長	—	厚	1.2	一枚作り/硬質/暗灰	平瓦Ｃ類。	
				幅	—	重	—			

挿図 PL.No.	No.	種類 器種	出土位置 残存率	計測値				胎土/焼成/色調 石材・素材等	成形・整形の特徴	備考
第55図 PL.292	5	瓦 平瓦	+28 破片	長 幅	— —	厚 重	2.0 —	桶巻造り/並質/灰白	平瓦A類。	
第55図 PL.292	6	瓦 平瓦	埋没土 破片	長 幅	— —	厚 重	1.9 —	桶巻造り/硬質/灰	平瓦A類。	
第55図	7	在地系土器 内耳鍋	埋没土 口縁部片	口 底	— —	高	—	白色鉱物粒少量含む/浅黄	器表は灰色で外面に煤付着。口縁部の器壁はやや肥厚し、端部は平坦。端部内外面は明瞭な稜をなす。	15世紀末～16世紀前半
第55図	8	在地系土器 内耳鍋	埋没土 体部下位～底部片	口 底	— —	高	—	白色鉱物粒少量含む/にぶい黄褐	器表は黄灰色。器壁厚い。体部外面下端はヘラナデ。	中世
第55図 PL.292	9	石製研磨具か	埋没土 完形	長 幅	8.0 4.1	厚 重	2.9 143.0	粗粒輝石安山岩	礫面は鉄分が付いて赤褐色に近く、表面側右辺(礫稜部より右)のみ摩耗して地の礫面が広がる。特に先端部の摩耗が激しい。	
第55図 PL.293	10	茶臼(上)	埋没土 破片	長 幅	(9.2) (9.8)	厚 重	(12.5) 1128.5	粗粒輝石安山岩	細粒の黒色石材を用いる。摺合せ面は摩耗して主溝副溝は浅く痕跡程度。挽手孔を示す菱形文が部分的に残る。	

483号土坑

挿図 PL.No.	No.	種類 器種	出土位置 残存率	計測値				胎土/焼成/色調 石材・素材等	成形・整形の特徴	備考
第69図	1	須恵器 甕	+17 口縁部片	口	27.0			細砂粒・粗砂粒/還元焔/灰	ロクロ整形、回転は右回り。口唇部は上下に引き出されている。内面口縁部はヘラナデ。	

499号土坑

挿図 PL.No.	No.	種類 器種	出土位置 残存率	計測値				胎土/焼成/色調 石材・素材等	成形・整形の特徴	備考
第69図	1	須恵器 椀	底直 底部～体部下位	底 台	7.0 6.4			細砂粒・粗砂粒/酸化焔/灰黄褐	ロクロ整形、回転は右回り。底部は回転糸切り、高台は貼付。	

531号土坑

挿図 PL.No.	No.	種類 器種	出土位置 残存率	計測値				胎土/焼成/色調 石材・素材等	成形・整形の特徴	備考
第69図	1	須恵器 杯	+57 底部～体部下位	底	8.2			細砂粒/還元焔/灰白	ロクロ整形、回転は右回り。底部は回転ヘラ起こし後手持ちヘラ削り。	

565号土坑

挿図 PL.No.	No.	種類 器種	出土位置 残存率	計測値				胎土/焼成/色調 石材・素材等	成形・整形の特徴	備考
第69図	1	土師器 甕	埋没土 底部～胴部下位片	底	7.0			細砂粒/良好/黒褐	底部と胴部はヘラ削り。内面は底部から胴部にヘラナデ。	

567号土坑

挿図 PL.No.	No.	種類 器種	出土位置 残存率	計測値				胎土/焼成/色調 石材・素材等	成形・整形の特徴	備考
第69図	1	在地系土器 内耳鍋	埋没土 口縁部片	口 底	— —	高	—	白色鉱物粒少量含む/にぶい黄	器表黄灰色。器壁は薄く、口縁端部上面は平坦。端部内外面は弱い稜をなす。	15世紀後半～16世紀前半
第69図 PL.293	2	鉄製品 釘	埋没土 ほぼ完形	長 幅	3.7 0.8	厚 重	1.0 3.9		脚部は欠損している。断面長方形で頭部が体部の短辺側に折り曲げられている。	

572号土坑

挿図 PL.No.	No.	種類 器種	出土位置 残存率	計測値				胎土/焼成/色調 石材・素材等	成形・整形の特徴	備考
第69図	1	常滑陶器 甕か壺	埋没土 体部片	口 底	— —	高	—	灰黄褐	器壁薄い。外面に叩き目が認められる。	12世紀～14世紀か

573号土坑

挿図 PL.No.	No.	種類 器種	出土位置 残存率	計測値				胎土/焼成/色調 石材・素材等	成形・整形の特徴	備考
第69図	1	須恵器 杯	+25 底部～体部下位片	底	6.8			細砂粒/還元焔/灰白	ロクロ整形、回転は右回り。底部は回転糸切り無調整。	
第69図	2	須恵器 椀	+73 底部	底 台	6.4 6.9			細砂粒/還元焔/灰白	ロクロ整形、回転は右回り。底部は回転ヘラナデ、高台は貼付。	

574号土坑

挿図 PL.No.	No.	種類 器種	出土位置 残存率	計測値				胎土/焼成/色調 石材・素材等	成形・整形の特徴	備考
第69図	1	須恵器 長頸壺	+39 口縁部片					細砂粒/還元焔/灰白	ロクロ整形、回転は右回り。内外面ともヘラナデ。	
第69図 PL.293	2	在地系土器 不詳	埋没土 口縁部片	口 底	— —	高	—	夾雑物少ない/黒灰	器表付近灰黄色。器表は黒色。内外面はミガキでやや光沢を持つ。香炉か。	中・近世

578号土坑

挿図 PL.No.	No.	種類 器種	出土位置 残存率	計測値				胎土/焼成/色調 石材・素材等	成形・整形の特徴	備考
第69図	1	須恵器 杯	埋没土 底部片	底	6.8			細砂粒/還元焔/灰白	ロクロ整形、回転は右回り。底部は回転糸切り無調整。断面は酸化焔状態。	

579号土坑

挿図 PL.No.	No.	種類 器種	出土位置 残存率	計測値				胎土/焼成/色調 石材・素材等	成形・整形の特徴	備考
第69図	1	土師器 杯	埋没土 口縁部～体部片	口	12.6			細砂粒/良好/橙	口縁部は横ナデ、稜下から底部は手持ちヘラ削り。	
第69図 PL.293	2	瓦 平瓦	埋没土 破片	長 幅	― ―	厚 重	1.4 ―	桶巻造りか/並質/純黄橙	平瓦A類。凸面に斜格子叩き。指頭圧痕。	

583号土坑

挿図 PL.No.	No.	種類 器種	出土位置 残存率	計測値				胎土/焼成/色調 石材・素材等	成形・整形の特徴	備考
第70図 PL.293	1	須恵器 杯	+10 2/3	口 底	11.1 6.5	高	3.6	細砂粒・粗砂粒/還元焔/灰白	ロクロ整形、回転は右回り。底部は回転糸切り無調整。	
第70図	2	須恵器 杯	+18 1/4	口 底	12.4 7.2	高	3.3	細砂粒/還元焔/灰白	ロクロ整形、回転は右回り。底部は回転糸切り無調整。	
第70図	3	須恵器 杯	底直 1/4	口 底	13.3 7.4	高	3.4	細砂粒/還元焔/灰白	ロクロ整形、回転は右回り。底部は回転糸切り無調整。	
第70図 PL.293	4	土師器 台付甕	+7 口縁部～底部	口 胴	13.4 15.0	底	7.4	細砂粒・粗砂粒/良好/灰黄褐	口縁部は横ナデ、胴部はヘラ削り。内面は胴部にヘラナデ。台部は貼付が剥落。	
第70図 PL.293	5	瓦 丸瓦	+14 破片	長 幅	― ―	厚 重	1.7 ―	半截作り/焼締/灰白	丸瓦A類。凹凸面に自然釉。大身の丸瓦。	
第70図 PL.293	6	瓦 平瓦	+6 破片	長 幅	― ―	厚 重	2.3 ―	桶巻造り/硬質/灰白	平瓦A類。	
第70図 PL.293	7	瓦 平瓦	+11 破片	長 幅	― ―	厚 重	2.4 ―	桶巻造り/焼締/暗灰	平瓦A類。凸面に平行叩き。	
第70図 PL.293	8	瓦 平瓦	埋没土 破片	長 幅	― ―	厚 重	1.4 ―	桶巻造り/焼締/灰	平瓦A類。凸面に平行叩き。	

20号竪穴建物

挿図 PL.No.	No.	種類 器種	出土位置 残存率	計測値				胎土/焼成/色調 石材・素材等	成形・整形の特徴	備考
第76図	1	土師器 杯	埋没土 口縁部～体部片	口	12.0			細砂粒/良好/橙	口縁部は横ナデ、体部は上半がナデ、下半から底部は手持ちヘラ削り。	
第76図 PL.294	2	須恵器 杯	+19 1/3	口 底	13.8 9.0	高	3.9	細砂粒/還元焔/灰白	ロクロ整形、回転は右回り。底部は回転糸切り無調整、体部の底部周辺は回転ヘラ削り。	
第76図	3	須恵器 杯	埋没土 底部～体部片	底	7.0			細砂粒/還元焔/灰	ロクロ整形、回転は右回り。底部は回転ヘラ削り。	
第76図	4	須恵器 椀	埋没土 底部～体部片	底	5.0			細砂粒/還元焔/灰	ロクロ整形、回転は右回り。底部はヘラ削り。	
第76図 PL.294	5	須恵器 壺	埋没土 口縁部片	口 頸	20.0 12.8			細砂粒/還元焔/黄灰	口縁部はロクロ整形、回転は右回り。口唇部は上下に引き出され、胴部は内面にヘラナデ。	

21号竪穴建物

挿図 PL.No.	No.	種類 器種	出土位置 残存率	計測値				胎土/焼成/色調 石材・素材等	成形・整形の特徴	備考
第78図 PL.294	1	土師器 杯	掘方 3/4	口 稜	10.9 10.5	高	3.4	細砂粒/良好/橙	口縁部は横ナデ、稜下から底部は手持ちヘラ削り。	
第78図	2	土師器 杯	埋没土 1/5	口 稜	11.4 10.4			細砂粒/良好/赤褐	口縁部は横ナデ、稜下から底部は手持ちヘラ削り。	
第78図 PL.294	3	土師器 杯	埋没土 2/3	口 稜	11.8 11.9	高	3.5	細砂粒/良好/にぶい黄橙	口縁部は横ナデ、稜下から底部は手持ちヘラ削り。	
第78図	4	土師器 杯	埋没土 口縁部～底部片	口	12.0			細砂粒/良好/にぶい黄橙	内面黒色処理。口縁部は横ナデ、体部から底部は手持ちヘラ削り。内面は横方向のヘラミガキ。	
第78図	5	土師器 杯	埋没土 1/4	口 稜	12.2 11.2	高	3.5	細砂粒/良好/明赤褐	口縁部は横ナデ、稜下から底部は手持ちヘラ削り。	
第78図 PL.294	6	須恵器 杯蓋	埋没土 1/2	口	11.6			細砂粒/還元焔/灰白	ロクロ整形、回転は右回り。天井部は手持ちヘラ削り。	
第78図	7	須恵器 杯身	埋没土 口縁部～体部片	口 蓋受	10.0 11.0			細砂粒/還元焔/灰白	ロクロ整形、回転は右回りか。体部下半は手持ちヘラ削り。	
第78図 PL.294	8	須恵器 杯蓋	埋没土 口唇部2/3欠	口 摘	9.6 1.7	カ 高	6.2 2.7	細砂粒/還元焔/灰	ロクロ整形、回転は右回り。天井部は回転ヘラ削り。内面にはカエリが設けられている。摘は宝珠状を呈す。	
第78図 PL.294	9	土師器 甕	床直,掘方,埋没土 口縁部～胴部上半	口 胴	14.2 18.0			細砂粒/良好/にぶい赤褐	口縁部は横ナデ、胴部はヘラ削り。内面胴部はヘラナデ。	
第78図	10	土師器 壺	掘方,埋没土 底部					細砂粒/良好/にぶい橙	底部から胴部はヘラ削り。内面はヘラナデ。内外面とも器面摩滅のため単位不鮮明。	
第78図 PL.294	11	土師器 甕	床直,掘方,カマド,埋没土 一部欠	口 高	20.7 36.6			細砂粒・粗砂粒/良好/橙	口縁部は横ナデ、胴部から底部はヘラ削り。内面は底部から胴部にヘラナデ。	
第79図	12	在地系土器 片口鉢	埋没土 口縁部片	口 底	― ―	高	―	白色鉱物粒含む/灰	還元炎焼成。口縁部内外面は小さく突き出る。外面口縁部下の調整は粗い。	14・15世紀
第79図 PL.294	13	臼玉	埋没土 完形	長 幅	2.0 1.8	厚 重	1.0 4.7	滑石/孔径0.3	厚い板状剥片を用いたもの。裏面側は斜め破損しているが、この破損面を丁寧に研磨する以外は体部整形も雑で、粗い作りとなっている。	
第79図 PL.294	14	臼玉	埋没土 完形	長 幅	2.4 1.8	厚 重	(1.2) 6.6	滑石/孔径上0.3下0.4	厚い板状剥片を用いたもので、工具痕や分割面を大きく残す。体部側面に研磨痕が顕著だが、形状を整えるまでもなく、雑な作りとなっている。	

挿図 PL.No.	No.	種類 器種	出土位置 残存率	計測値				胎土/焼成/色調 石材・素材等	成形・整形の特徴	備考
第79図 PL.294	15	臼玉	埋没土 完形	長	1.9	厚	1.2	滑石/孔径0.3	厚い板状剥片を用いる。表裏面や体部側面の研磨は雑で、工具痕や分割面が大きく残される。形状を整えるまでもなく、雑な作り。	
				幅	2.2	重	6.4			
第79図 PL.294	16	臼玉	埋没土 完形	長	2.3	厚	1.0	滑石/孔径0.3	大粒の臼玉で、厚い板状剥片を用いる。工具痕や分割面を残す点では他の臼玉と変わらないが、比較的形状を意識して研磨する姿勢は窺える。	
				幅	2.0	重	7.4			
第79図 PL.294	17	臼玉	埋没土 完形	長	2.0	厚	0.8	滑石/孔径0.4	大粒の臼玉で、厚い板状剥片を用いる。体部側面が丸く研磨されているが、研磨は部分的であり、規格的に形状を整えようとするような意図は感じることができない。	
				幅	2.0	重	3.9			
第79図 PL.294	18	臼玉	埋没土 完形	長	2.0	厚	0.9	滑石/孔径上0.4下0.3	大粒の臼玉。表裏面は比較的平坦に研磨されているが、工具痕が残り、また、体部側面も研磨は部分的である。	
				幅	1.9	重	5.7			
第79図 PL.294	19	砥石か	埋没土 1/2	長	(3.8)	厚	1.5	牛伏砂岩	石材感が粗く線条痕は不明瞭だが、表裏面とも溝状に浅い研磨痕がある。	
				幅	5.7	重	33.9			
PL.294	20	臼玉	+1 完形	長	1.8	厚	0.6	滑石/孔径0.3	板状剥片素材、穿孔後、粗く研磨する。形状は略円形を志向しているが、右辺側は直線的である。孔は径0.3cm。	
				幅	1.9	重	3.3			
PL.295	21	臼玉	埋没土 完形	長	2.0	厚	1.2	滑石/孔径0.3	板状剥片素材。上下両面および体部側面に粗い線条痕が残り。体部研磨は面取り様となり、加工する意欲は明瞭だが、雑な作り。孔径は0.3cm。	
				幅	2.0	重	7.5			
PL.295	22	臼玉	埋没土 完形	長	1.8	厚	0.7	滑石/孔径0.3	剥片素材で、エッジには切断痕が残る。穿孔後に表裏面と粗く磨いているが、研磨面は弱く湾曲、棒状砥石で研磨したように見える。雑な作り。	
				幅	1.8	重	3.2			
PL.295	23	臼玉	埋没土 完形	長	1.6	厚	1.1	滑石/孔径0.3	厚い板状剥片を用いたもので、穿孔後に上下面、体部側面を粗く磨き加工する。雑な作り。	
				幅	1.7	重	4.5			
PL.295	24	臼玉	埋没土 略完形	長	1.9	厚	1.0	滑石/孔径0.4	厚い板状剥片を用いたもので、穿孔後に体部側面を粗く研磨しているが、全面研磨には至らず、雑な作り。	
				幅	2.0	重	6.3			
PL.295	25	臼玉	埋没土 略完形	長	1.9	厚	0.8	滑石/孔径0.3	厚い板状剥片を用いたもので、穿孔後に上下面、体部側面を粗く研磨しているが、研磨は雑で形状を整えるようとする研磨とは異なる。	
				幅	1.8	重	5.0			
PL.295	26	敲石	埋没土 完形	長	13.3	厚	5.2		小口部両端に敲打痕がある。	棒状礫
				幅	7.1	重	659.6			

22号竪穴建物

挿図 PL.No.	No.	種類 器種	出土位置 残存率	計測値				胎土/焼成/色調 石材・素材等	成形・整形の特徴	備考
第81図 PL.295	1	須恵器 杯蓋	+16,埋没土 3/4	口	14.2	高	3.5	細砂粒/還元焔/黄灰	ロクロ整形、回転は右回り。天井部は中程まで回転ヘラ削り。口縁端部は折り曲げ。摘は擬宝珠を貼付。	
				摘	2.4					
第81図	2	須恵器 杯蓋	+10 1/5	口	14.6	高	3.5	細砂粒/還元焔/灰	ロクロ整形、回転は右回り。天井部は中程まで回転ヘラ削り。口縁端部は折り曲げ。摘は擬宝珠を貼付。	
				摘	2.2					
第81図 PL.295	3	須恵器 杯蓋	床直,埋没土 3/4	口	17.3	高	3.4	細砂粒・粗砂粒/還元焔/灰	ロクロ整形、回転は右回り。天井部は中程まで回転ヘラ削り。天井部の摘周囲には回転糸切り痕が残る。摘はボタン状の粘土板を貼付し周囲をつまみ上げ環状に作る。	
				摘	4.1					
第81図 PL.295	4	須恵器 杯	床直 完形	口	11.6	高	3.9	細砂粒・粗砂粒/還元焔/灰白	ロクロ整形、回転は右回り。底部は回転糸切り無調整。	
				底	6.0					
第81図 PL.295	5	須恵器 杯	床直 完形	口	11.7	高	3.7	細砂粒/還元焔/灰白	ロクロ整形、回転は右回り。底部は回転ヘラ削り後回転ヘラ削り、体部は底部周縁が回転ヘラ削り。	
				底	7.7					
第81図	6	須恵器 杯	床直,埋没土 1/3	口	11.7	高	3.8	細砂粒・粗砂粒/還元焔/灰	ロクロ整形、回転は右回り。底部は回転糸切り無調整。	
				底	6.6					
第81図 PL.295	7	須恵器 杯	床直 完形	口	12.4	高	3.7	細砂粒/還元焔/灰	ロクロ整形、回転は右回り。底部は回転ヘラ起こし後回転ヘラ削り。	
				底	7.3					
第81図 PL.295	8	須恵器	+12,埋没土 3/4	口	13.0	高	4.2	細砂粒・粗砂粒/還元焔/黄灰	ロクロ整形、回転は右回り。底部は回転糸切り無調整。底部は疑似高台状に近い。	
				底	7.0					
第81図 PL.295	9	須恵器 高杯	床直,埋没土 2/3	口	15.3	高	11.4	細砂粒/還元焔/灰白	杯部に脚部を貼付。ロクロ整形、回転は右回り。杯部底部は回転ヘラ削り、端部は杯部、脚部とも折り曲げ。	
				脚	11.4					
第81図	10	灰釉陶器 長頸壺	埋没土 底部～胴部下位片	底	7.2			微砂粒/還元焔/灰白	ロクロ整形、回転は右回り。胴部は回転ヘラ削り、高台は貼付。高台は貼付。施釉方法不明。	
				台	7.7					
第81図	11	土師器 小型台付甕	埋没土 頸部～底部片	頸	10.2	底	3.8	細砂粒/良好/にぶい赤褐	口縁部から頸部は横ナデ、胴部はヘラ削り、台部は剥落。内面は底部から胴部にヘラナデ。	
				胴	12.6					
第81図	12	土師器 甕	埋没土 口縁部～胴部上位片	口	24.0			細砂粒/良好/橙	口縁部から頸部は横ナデ、胴部はヘラ削り。内面は胴部にヘラナデ。	
第81図 PL.295	13	土師器 甕	+6,掘方,埋没土 口縁部～胴部上半片	口	25.6			細砂粒・粗砂粒/良好/にぶい褐	口縁部は横ナデ、胴部は下から頸部へ向けての縦方向ヘラ削り。内面は胴部にヘラナデ。	
				胴	22.8					
第81図 PL.295	14	紡輪	+7 完形	径	4.7	厚	1.2	蛇紋岩/孔径上0.8下0.9	上孔面側の孔周辺は白く光沢を欠いているが、下面孔側は外縁が白く光沢を欠く。下面孔側に「刀」の線刻。	薄型台形状
				幅		重	47.6			
第81図 PL.295	15	紡輪	+6 完形	径	5.1	厚	1.9	蛇紋岩/孔径0.8	上孔面側の孔周辺は黒く光沢を帯び、外縁が擦れているのとは対照的。体部は縦位に面取られ、横位の線条痕が付く。	厚型台形状
				幅		重	78.1			
第82図 PL.295	16	権錘	+5 完形	長	3.6	厚	4.0	砥沢石/孔径0.9	最大幅を下端側に加工、角柱状に形状を整える。紡輪同様に孔が縦位に穿孔されている。	
				幅	3.7	重	81.0			
第82図 PL.295	17	石製品	+1 1/2	長	(17.5)	厚	(14.6)	角閃石安山岩	表面側および左右側面は平ノミで整形後に磨き整形、裏面側は平ノミ整形。上端側には礫面を残す。下端側および整形面は被熱して煤ける。	
				幅	(17.8)	重	2280.0			
PL.295	18	カマド袖石か	+1 完形	長	15.3	厚	4.3	デイサイト凝灰岩	薄く加工した板状礫。石材は風化して加工状態は不明。カマド袖石か。	
				幅	10.6	重	584.7			

23号竪穴建物

挿図 PL.No.	No.	種類 器種	出土位置 残存率	計測値				胎土/焼成/色調 石材・素材等	成形・整形の特徴	備考
第84図	1	土師器 杯	埋没土 口縁部～体部片	口	12.0			細砂粒/良好・燻/橙	外面は燻焼成。口縁部は横ナデ、稜下から底部は手持ちヘラ削り。	
				稜	11.8					
第84図	2	土師器 杯	掘方 口縁部～体部片	口	12.0			細砂粒/良好/にぶい赤褐	口縁部は横ナデ、稜下から底部は手持ちヘラ削り、体部は器面摩滅のため単位不明。	
				稜	10.7					
第84図	3	土師器 杯	掘方 口縁部～体部片	口	12.6			細砂粒/良好/にぶい褐	内面黒色処理。口縁部は横ナデ、稜下から底部は手持ちヘラ削り。	
				稜	12.7					
第84図	4	須恵器 杯蓋	埋没土 摘～天井部片	摘	4.2			細砂粒/還元焔/灰	ロクロ整形、回転は右回り。天井部の摘周囲に回転糸切り痕が残る。天井部は回転ヘラ削り。摘はボタン状の粘土板を添付し周囲つまみ上げて環状に作る。	
第84図 PL.296	5	羽口	埋没土 破片	長	(5.2)	厚	2.5		推定内径4.6cm、外径約８.0cmとなる。先端部が確認でき、一部ガラス質が確認できる。胎土はスサが少なく、ほぼ均一。	
						重	38.4			
第84図 PL.296	6	鉄製品 刀子	掘方 1/3	長	4.7	厚	0.5		刃部のみが残存している。欠けは埋蔵前の欠けである。	
				幅	1.0	重	4.0			

24号竪穴建物

挿図 PL.No.	No.	種類 器種	出土位置 残存率	計測値				胎土/焼成/色調 石材・素材等	成形・整形の特徴	備考
第87図	1	土師器 杯	埋没土 口縁部～体部片	口	9.6			細砂粒/良好/明赤褐	口縁部は横ナデ、稜下から底部は手持ちヘラ削り。	
				稜	8.9					
第87図	2	土師器 椀	床直 1/4	口	14.0			細砂粒/良好/明赤褐	口縁部は横ナデ、稜下から底部は手持ちヘラ削り。	
第87図	3	土師器 高杯	埋没土 脚部片	脚	16.6			細砂粒/良好/明赤褐	脚部は縦方向のヘラ削り、端部は横ナデ。内面はヘラナデ。	
第87図	4	土師器 台付甕	埋没土 台～底部片	底	6.6			細砂粒・粗砂粒/良好/にぶい赤褐	底部に台部を貼付か。胴部はヘラ削り、台部は横ナデ。内面は胴部にヘラナデ。	
第87図	5	土師器 甕	埋没土 底部～胴部下位	底	5.4			細砂粒・粗砂粒/良好/にぶい黄褐	底部に木葉痕が残る、胴部はヘラ削り。内面は底部から胴部がヘラナデ。	
第87図	6	土師器 甕	+15,埋没土 底部～胴部下位	底	5.6			細砂粒・粗砂粒・礫/良好/灰褐	底部と胴部はヘラ削り。内面は底部から胴部がヘラナデ。	
第87図	7	土師器 甕	埋没土 底部～胴部下位	底	6.0			細砂粒・粗砂粒/良好/にぶい赤褐	底部に木葉痕が残る、胴部はヘラ削り。内面は底部から胴部がヘラナデ。	
PL.296	8	台石	埋没土 1/2	長	(8.5)	厚	4.9	粗粒輝石安山岩	表裏面および側面に敲打痕がある。礫の小口部は被熱して煤ける。	
				幅	15.3	重	816.9			

27号竪穴建物

挿図 PL.No.	No.	種類 器種	出土位置 残存率	計測値				胎土/焼成/色調 石材・素材等	成形・整形の特徴	備考
第90図 PL.296	1	土師器 杯	+8 3/4	口	11.2	高	3.7	細砂粒/良好/にぶい褐	口縁部は横ナデ、稜下から底部は手持ちヘラ削り。	
				稜	10.6					
第90図 PL.296	2	土師器 杯	掘方 3/4	口	13.0	高	4.4	細砂粒/良好/橙	口縁部は横ナデ、体部から底部は手持ちヘラ削り。	
				最	13.6					
第90図 PL.296	3	須恵器 大型杯	床直+10,埋没土 口縁部～底部	口	21.0			細砂粒/還元焔/灰黄	ロクロ整形、回転は右回り。体部から底部は回転ヘラ削り。	
				稜	20.9					
第90図 PL.296	4	臼玉	埋没土 完形	長	1.1	厚	(0.5)	滑石/孔径0.4	上孔面側は略平坦だが、裏面側の分割面には鉄分が付着、摩耗も弱い。全体として色調は青味がかった灰色だが、分割面は白く片傾斜する。	
				幅	1.1	重	0.8			
PL.296	5	磨石か	掘方 完形	長	7.6	厚	3.5	粗粒輝石安山岩	側縁の敲打痕は明瞭、礫面の摩耗痕は現状で判断は難しい。	偏平楕円礫
				幅	6.5	重	257.9			

28号竪穴建物

挿図 PL.No.	No.	種類 器種	出土位置 残存率	計測値				胎土/焼成/色調 石材・素材等	成形・整形の特徴	備考
第92図 PL.296	1	土師器 杯	+24 3/4	口	14.1	高	4.2	細砂粒/良好/にぶい赤褐	口縁部は横ナデ、稜下から底部は手持ちヘラ削り。	
				稜	11.4					
第92図	2	土師器 小型甕	埋没土 口縁部～胴部上位片	口	16.4			細砂粒/良好/灰黄褐	口縁部は横ナデ、胴部はヘラ削り。内面胴部はヘラナデ。	
第92図 PL.296	3	土師器 甕	床直,表土 1/2	口	(22.0)	底	9.6	細砂粒/良好/橙	口縁部は横ナデ、胴部と底部はヘラ削り、胴部下半から底部は器面摩滅のため単位不明。内面は底部から胴部にヘラナデ。	
				胴	26.3	高	(29.4)			
第92図 PL.296	4	臼玉	埋没土 一部欠損	長	1.1	厚	(0.5)	滑石/孔径0.3	臼玉は胴部中央に最大径を有するもので、分割して臼玉の数量を確保するタイプ。上面孔側は比較的平坦で、丁寧に研磨、体部側面には縦位線条痕が残る。	
				幅	1.1	重	0.9			
第92図 PL.296	5	砥石	+2 一部欠損	長	(10.4)	厚	5.9	砥沢石	四面使用。各面とも良く研ぎ減り、糸巻状の断面となる。下端側小口部に横位の刃ならし傷複数本がある。	
				幅	6.1	重	407.4			
PL.296	6	砥石か	+1 完形	長	15.1	厚	4.2	粗粒輝石安山岩	表面側礫面は平坦、裏面側は弱くカマボコ状を呈す。平坦な礫面は黒く光沢があり、研磨面としたみたが、礫稜線が光沢を欠き、判断を保留する。	
				幅	7.5	重	779.5			
PL.296	7	石製品	+1 1/2	長	13.8	厚	10.6	角閃石安山岩	柱状に面取り加工。被熱して礫面はヒビ割れる。工具痕は平ノミ状。	カマド構造礫
				幅	12.2	重	1171.9			

29号竪穴建物

挿図 PL.No.	No.	種類 器種	出土位置 残存率	計測値				胎土/焼成/色調 石材・素材等	成形・整形の特徴	備考
第94図 PL.297	1	須恵器 杯蓋	+10 ほぼ完形	口 カ	18.2 16.0	摘 高	5.0 3.2	細砂粒/還元焔/灰	ロクロ整形、回転は右回り。天井部は中程まで回転ヘラ削り、内面にカエリを設ける。摘はボタン状の粘土板を貼付し周囲をつまみ上げて環状に作る。	
第94図	2	須恵器 杯蓋	+9 摘～天井部	摘	6.1			細砂粒/還元焔/灰オリーブ	ロクロ整形、回転は右回り。天井部は回転ヘラ削り。摘はボタン状の粘土板を貼付し周囲をつまみ上げて環状に作る。	
第94図 PL.297	3	須恵器 杯	床直 ほぼ完形	口 底	11.6 8.0	高	3.9	細砂粒/還元焔/灰黄	ロクロ整形、回転は右回り。底部は手持ちヘラ削り。	
第94図 PL.297	4	須恵器 杯	+6 1/2	口 底	14.0 10.6	台 高	9.6 4.0	細砂粒/還元焔/灰白	ロクロ整形、回転は右回り。底部は回転ヘラ削り、高台は削り出し。	
第94図 PL.297	5	土師器 甕	+15 底部～胴部下位	底	4.3 ×5.3			細砂粒/良好/にぶい褐	底部は楕円形を呈す。底部と胴部はヘラ削り。内面は底部から胴部がヘラナデ。	
第94図 PL.297	6	須恵器 壺	床直 胴部上半片	胴	28.3			細砂粒/還元焔/黄灰	外面には格子目状叩き痕、内面には無文のアテ具痕が残る、頸部周辺はヘラナデ。	
第94図 PL.297	7	砥石	+3 完形	長 幅	8.5 7.0	厚 重	3.8 281.9	粗粒輝石安山岩	表面側の礫中央付近に縦位、横位の粗い刃ならし傷がある。	
PL.297	8	敲石	床直 完形	長 幅	16.0 6.6	厚 重	5.1 899.3	粗粒輝石安山岩	上端側小口部および右側縁に敲打痕がある。表面側礫面は黒く煤ける。	棒状礫
PL.297	9	石製品	+10 完形	長 幅	18.1 8.7	厚 重	10.0 1308.2	角閃石安山岩	柱状に面取り加工、工具痕は幅6.0㎝前後で、平ノミ状を呈す。	カマド構造礫
PL.297	10	礫	埋没土 完形	長 幅	7.6 3.1	厚 重	1.6 61.9	緑色片岩	棒状を呈する小形偏平礫。摩耗痕等、明確な使用痕は見られない。	

30号竪穴建物

挿図 PL.No.	No.	種類 器種	出土位置 残存率	計測値				胎土/焼成/色調 石材・素材等	成形・整形の特徴	備考
第97図	1	土師器 杯	埋没土 口縁部～底部片	口 稜	10.9 9.7			細砂粒/良好/明赤褐	口縁部は横ナデ、稜下から底部は手持ちヘラ削り。	
第97図	2	土師器 高杯	埋没土 杯部口縁部片	口 稜	19.8 11.4			細砂粒・粗砂粒/良好/橙	杯部口縁部は内外面とも粗い放射状ヘラミガキ。	
第97図	3	土師器 甕	埋没土 底部～胴部下位片	底	6.0			細砂粒・粗砂粒(片岩)/良好/灰黄褐	底部と胴部はヘラ削り。内面は底部から胴部がヘラナデ。	
第97図	4	土師器 甕	埋没土 胴部					細砂粒・粗砂粒/良好/にぶい褐	内面に輪積み痕が残る。外面は縦方向のヘラ削り、内面はヘラナデ。	
第97図 PL.297	5	臼玉	床直 完形	長 幅	1.0 1.1	厚 重	(0.3) 0.6	滑石/孔径上0.4下0.3	上面孔側は略平坦で、下面孔側は分割され、上面孔側とは風化差がある。体部側面には縦位の粗い線条痕が残る。	
第97図 PL.297	6	石製模造品(剣形)	埋没土 一部欠損	長 幅	4.2 1.9	厚 重	(0.9) 6.7	滑石/孔径0.3	表面側のみ横位線条痕が残る。裏面側は破損面だが、破断面は摩耗、この状態で使われたものと見られる。上端側の孔周辺は破損後に再研磨。	
PL.297	7	敲石か	+3 完形	長 幅	13.8 6.2	厚 重	6.9 896.2	粗粒輝石安山岩	上端側小口部に弱い敲打痕がある。小口部両端とも擦れて敲打痕は微妙である。	楕円礫

31号竪穴建物

挿図 PL.No.	No.	種類 器種	出土位置 残存率	計測値				胎土/焼成/色調 石材・素材等	成形・整形の特徴	備考
第100図	1	土師器 杯	埋没土 口縁部～底部片	口	14.0			細砂粒/良好/にぶい褐	口縁部は横ナデ、体部は上半がナデ、下半から底部は手持ちヘラ削り。	
第100図	2	土師器 杯	埋没土 口縁部～底部片	口	14.0			細砂粒/良好/明褐	口縁部は横ナデ、体部は上半がナデ、下半から底部は手持ちヘラ削り。	
第100図	3	土師器 杯	埋没土 口縁部～底部片	口	12.8			細砂粒/良好/明赤褐	口縁部は横ナデ、体部は上半がナデ、下半から底部は手持ちヘラ削り。	
第100図	4	土師器 杯	埋没土 口縁部～底部片	口	12.8			細砂粒/良好/褐	口縁部は横ナデ、体部は上半がナデ、下半から底部は手持ちヘラ削り。	
第100図 PL.297	5	土師器 杯	埋没土 1/3	口	12.8			細砂粒/良好/橙	口縁部は横ナデ、体部は上半がナデ、下半から底部は手持ちヘラ削り。	
第100図	6	須恵器 蓋	床直 口縁部～天井部片	口	13.2			細砂粒/還元焔/灰白	ロクロ整形、回転は右回り。天井部は中程まで回転ヘラ削り。口縁部は端部を下方に引き出している。	
第100図	7	須恵器 杯蓋	埋没土 口縁部片	口	17.2			細砂粒/還元焔/灰	ロクロ整形、回転は右回りか。端部は折り曲げ。	
第100図	8	須恵器 杯	掘方 口縁部～底部片	口 底	12.0 9.0	高	3.0	細砂粒/還元焔/黄灰	ロクロ整形、回転は右回り。底部は回転ヘラ削り。	
第100図 PL.297	9	須恵器 杯	床直 1/2	口 底	13.6 10.6	高	2.9	細砂粒/還元焔/灰	ロクロ整形、回転は右回り。底部は回転ヘラ削り。	
第100図	10	須恵器 杯	埋没土 口縁部～体部片	口 底	13.6 8.0			細砂粒/還元焔/灰白	ロクロ整形、回転は回り。高台は貼付が剥落。	
第100図	11	須恵器 杯	埋没土 底部～体部下位片	底	10.0			細砂粒/還元焔/灰	ロクロ整形、回転は右回り。底部と体部は回転ヘラ削り。	
第100図	12	須恵器 杯	埋没土 口縁部～体部片	口	15.8			細砂粒/還元焔/灰黄	ロクロ整形、回転は右回り。体部下位は回転ヘラ削り。	
第100図	13	須恵器 壺	掘方 胴部上位小片					細砂粒/還元焔/灰白	ロクロ整形、回転は右回りか。外面はカキメ。	

遺物観察表

挿図 PL.No.	No.	種類 器種	出土位置 残存率	計測値				胎土/焼成/色調 石材・素材等	成形・整形の特徴	備考
第100図	14	土師器 台付甕	埋没土 台部片	台	9.6			細砂粒/良好/にぶい褐	台部は胴部に貼付、台部は横ナデ。	
第100図	15	須恵器 杯蓋	埋没土 天井部片	稜	12.0			細砂粒・粗砂粒/酸化焔/暗灰黄	ロクロ整形、回転は右回り。天井部は回転ヘラ削り。	
PL.297	16	敲石か	掘方 完形	長 幅	13.9 7.5	厚 重	5.1 863.6	粗粒輝石安山岩	上端側小口部から幅の狭い側縁には弱い敲打・摩耗痕がある。敲打・摩耗痕と礫面の間には明瞭な稜があり、自然礫とは分けて捉えておきたい。	偏平楕円礫

32号竪穴建物

挿図 PL.No.	No.	種類 器種	出土位置 残存率	計測値				胎土/焼成/色調 石材・素材等	成形・整形の特徴	備考
第102図 PL.297	1	土師器 杯	埋没土 2/3	口 高	13.1 3.2			細砂粒/良好/にぶい橙	口縁部は横ナデ、体部はナデ、底部は手持ちヘラ削り。	
第102図 PL.297	2	須恵器 杯蓋	床直 完形	口 摘	14.2 4.6	高	3.0	細砂粒/還元焔/灰	ロクロ整形、回転は右回り。天井部は中程まで回転ヘラ削り、端部は折り曲げ。摘はボタン状の粘土板を貼付し周囲をつまみ上げて環状に作る。	
第102図 PL.297	3	須恵器 杯蓋	+28 完形	口 摘	14.3 4.7	高	3.4	細砂粒/還元焔/灰	ロクロ整形、回転は右回り。天井部は中程まで回転ヘラ削り、端部は折り曲げ。摘はボタン状の粘土板を貼付し周囲をつまみ上げて環状に作る。	
第102図	4	須恵器 杯蓋	+27 1/4	口 摘	19.1 4.3	高	4.3	細砂粒/還元焔/灰	ロクロ整形、回転は右回り。天井部は中程まで回転ヘラ削り、端部は折り曲げ。摘はボタン状の粘土板を貼付し周囲をつまみ上げて環状に作る。	
第102図	5	須恵器 杯蓋	床直 口縁部～天井部片	口	19.2			細砂粒/還元焔/灰白	ロクロ整形、回転は右回り。天井部は中程まで回転ヘラ削り、端部は折り曲げ。	
第102図	6	須恵器 杯蓋	掘方 口縁部～天井部片	口	21.3			細砂粒/還元焔/灰	ロクロ整形、回転は右回り。天井部は中程まで回転ヘラ削り、端部は折り曲げ。	
第102図	7	須恵器 杯	床直 1/4	口 底	12.7 8.8	高	3.6	細砂粒/還元焔/黄灰	ロクロ整形、回転は右回り。底部は回転ヘラ起こし後手持ちヘラ削り。	
第102図 PL.298	8	須恵器 杯	+25 完形	口 底	13.1 9.2	高	3.4	細砂粒/還元焔/灰	ロクロ整形、回転は右回り。底部は回転ヘラ削り。	
第102図 PL.298	9	須恵器 杯	埋没土 2/3	口 底	13.3 7.6	高	3.8	細砂粒/還元焔/灰黄	ロクロ整形、回転は右回り。底部は回転糸切り無調整。底部は疑似高台状を呈す。	
第102図 PL.298	10	須恵器 杯	埋没土 1/3	口 底	13.7 7.5	高	4.3	細砂粒・粗砂粒・礫/還元焔/灰白	ロクロ整形、回転は右回り。回転ヘラ起こし後回転ヘラ削り。	
第102図 PL.298	11	須恵器 杯	+58 1/3	口 底	14.0 9.0	高	4.1	細砂粒/還元焔/灰黄	ロクロ整形、回転は右回り。底部は回転糸切り、周囲に回転ヘラ削り。	
第102図	12	須恵器 杯	埋没土 1/5	口 底	14.8 9.1	高	4.4	細砂粒/還元焔/灰	ロクロ整形、回転は右回り。底部と体部下位は回転ヘラ削り。	
第103図	13	須恵器 杯	埋没土 底部～体部片	底	7.6			細砂粒/還元焔/灰白	ロクロ整形、回転は右回り。底部は回転ヘラ削り。	
第103図	14	須恵器 椀	埋没土 底部～体部	底 台	6.1 6.3			細砂粒/還元焔/灰	ロクロ整形、回転は右回り。底部と体部下位は回転ヘラ削り、高台は貼付。	
第103図	15	須恵器 椀	掘方 底部～体部片	底 台	7.4 8.0			細砂粒/還元焔/灰	ロクロ整形､回転は右回り｡底部は回転糸切り､高台は貼付。	
第103図	16	須恵器 椀	床直 底部～体部片	底 台	10.4 10.6			細砂粒/還元焔/褐灰	ロクロ整形、回転は右回り。底部は回転ヘラナデ、高台は貼付。	
第103図	17	須恵器 盤	掘方 1/4	口 底	21.1 14.4			細砂粒/還元焔/灰	ロクロ整形、回転は右回り。底部は回転ヘラナデ、高台は貼付が剥落。	
第103図	18	土師器 壺	埋没土 口縁部～胴部上位片	口	20.2			細砂粒・粗砂粒/良好/にぶい橙	口縁部から頸部は横ナデ、胴部はヘラ削り。内面胴部はヘラナデ。	
第103図	19	土師器 壺	埋没土 口縁部～胴部上位片	口	22.0			細砂粒・粗砂粒/良好/にぶい褐	口縁部は横ナデ、胴部はヘラ削り。内面胴部はヘラナデ。	
第103図	20	土師器 壺	+19,埋没土 口縁部～胴部上位片	口	22.5			細砂粒/良好/にぶい褐	口縁部は横ナデ、胴部はヘラ削り。内面胴部はヘラナデ。	
第103図	21	土師器 甕	+21 口縁部～胴部上位片	口	19.9			細砂粒/良好/にぶい赤褐	口縁部は横ナデ、胴部はヘラ削り。内面胴部はヘラナデ。	
第103図	22	土師器 甕	埋没土 底部～胴部下位	底	4.8 ×4.3			細砂粒/良好/にぶい褐	底部は長方形に近い形状。底部と胴部はヘラ削り。内面は底部から胴部がヘラナデ。	
第104図 PL.298	23	瓦 平瓦	掘方 破片	長 幅	― ―	厚 重	2.1 ―	桶巻造り/硬質/灰	平瓦Ａ類。凸面に斜格子叩き。	
第104図 PL.298	24	砥石	埋没土 完形	長 幅	5.7 5.3	厚 重	1.3 31.3	凝灰質砂岩	表面側に2条、溝状の研磨痕が残る。礫面は鉄分が付着しているが、これを切り研磨痕が形成されている。	
第104図 PL.298	25	鉄製品 鉄鏃	埋没土 完形	長 幅	6.0 3.65	厚 重	0.9 13.3		腸抉長三角形鏃。両丸造。茎部分は欠損しているが、どの時点で欠損したかは不明。	
PL.298	26	敲石	掘方 完形	長 幅	11.2 4.5	厚 重	2.9 231.5	粗粒輝石安山岩	上端側左側縁に明瞭な敲打痕がある。	偏平棒状礫

46号竪穴建物

挿図 PL.No.	No.	種類 器種	出土位置 残存率	計測値				胎土/焼成/色調 石材・素材等	成形・整形の特徴	備考
第108図 PL.298	1	土師器 杯	床直 ほぼ完形	口	11.7	高	3.4	細砂粒/良好/明赤褐	口縁部は横ナデ、体部はナデ、底部は手持ちヘラ削り。	
				底	8.6					
第108図	2	土師器 杯	+8,埋没土 口縁部～底部片	口	12.0			細砂粒/良好/明赤褐	口縁部は横ナデ、体部はナデ、底部は手持ちヘラ削り。	
				底	8.4					
第108図	3	須恵器 杯	埋没土 1/4	口	12.6	高	3.1	細砂粒/還元焔/灰黄	ロクロ整形、回転は右回り。底部は回転糸切り無調整。	
				底	7.6					
第108図 PL.298	4	須恵器 杯	床直,カマド 1/2	口	13.2	高	3.3	細砂粒/還元焔/灰黄	ロクロ整形、回転は右回り。底部は回転糸切り無調整。	
				底	7.4					
第108図	5	須恵器 杯	埋没土 底部～体部片	底	6.4			細砂粒/還元焔/灰	ロクロ整形、回転は右回り。底部は回転糸切り無調整。	
第108図	6	灰釉陶器 長頸壺	カマド 口縁部片					微砂粒/還元焔/灰白	ロクロ整形、回転は右回り。施釉方法不明。	
第108図 PL.298	7	須恵器 小型壺	床直 完形	口	6.9	底	4.9	細砂粒/還元焔/黄灰	ロクロ整形、回転は右回り。底部は回転ヘラ削り、胴部は回転ヘラナデ。	
				胴	7.8	高	4.9			
第108図	8	土師器 甕	床直 口縁部～胴部上位片	口	20.0			細砂粒/良好/にぶい赤褐	口縁部から頸部は横ナデ、胴部はヘラ削り。内面胴部はヘラナデ。	
第108図	9	土師器 甕	カマド,埋没土 底部～胴部下位片	底	4.6			細砂粒/良好/褐	底部と胴部はヘラ削り。内面は底部から胴部がヘラナデ。	
第108 PL.298	10	土製品 瓦塔	埋没土 屋蓋片					細砂粒/酸化焔/にぶい褐	屋根瓦は丸瓦のみを表現、瓦は継ぎ目の表現は確認できない。裏面はヘラナデ。	
第108図 PL.298	11	瓦 丸瓦	床直 破片	長	－	厚	1.8	半截作り/並質/灰白	丸瓦Ａ類。凸面に斜格子叩き。	
				幅	－	重	－			
第108図 PL.298	12	瓦 平瓦	+1 破片	長	－	厚	1.7	桶巻造り/焼締/暗灰	平瓦Ａ類。凹凸面に自然釉。	
				幅	－	重	－			
第108図 PL.298	13	瓦 平瓦	埋没土 破片	長	－	厚	2.1	桶巻造り/焼締/暗灰	平瓦Ａ類。凹凸面に自然釉。	
				幅	－	重	－			
PL.298	14	礫	埋没土 完形	長	4.6	厚	1.2	雲母石英片岩	小型で薄く板状を呈する河床礫。片岩製で、搬入されたことは確実だが、搬入目的は不明。	
				幅	2.1	重	18.4			

51号竪穴建物

挿図 PL.No.	No.	種類 器種	出土位置 残存率	計測値				胎土/焼成/色調 石材・素材等	成形・整形の特徴	備考
第110図	1	須恵器 椀	埋没土 口縁部～体部片	口	12.0			細砂粒/還元焔/灰白	ロクロ整形、回転は右回り。	
第110図	2	須恵器 椀	埋没土 底部片	底	7.8			細砂粒/還元焔/灰黄	ロクロ整形、回転は右回り。底部は回転糸切り無調整。断面は酸化焔状態。	
				台	7.0					
第110図	3	須恵器 長頸壺	埋没土 頸部～胴部上位片	頸	3.4			細砂粒/還元焔/灰	ロクロ整形、回転は右回り。断面は赤褐色を呈す。	平城宮分類壺G
第110図	4	須恵器 羽釜	掘方 鍔部～胴部上位小片					細砂粒/還元焔/灰白	ロクロ整形、鍔は貼付。	
第110図	5	須恵器 甕	埋没土 口縁部片					細砂粒/還元焔/黄灰	ロクロ整形、回転は右回りか。口縁部下に小凸帯を貼付。	
第110図 PL.299	6	瓦 平瓦	+4 4/5	長	40.8	厚	1.8	一枚作り/軟質/灰	平瓦Ｃ類。	
				幅	26.5	重	3,100			

52号竪穴建物

挿図 PL.No.	No.	種類 器種	出土位置 残存率	計測値				胎土/焼成/色調 石材・素材等	成形・整形の特徴	備考
第111図 PL.299	1	須恵器 杯蓋	埋没土 摘～天井部	摘	5.2			細砂粒/還元焔/灰	ロクロ整形、回転は右回り。天井部は中程まで回転ヘラ削り。摘はボタン状の粘土板を貼付し周囲をつまみ上げ環状に作る。	
第111図	2	須恵器 長頸壺	埋没土 胴部中位片					細砂粒/還元焔/灰	ロクロ整形、回転は右回り。胴部肩に凹線を巡らす。胴部はヘラ削り。	
第111図	3	須恵器 甕	埋没土 口縁部上位片					細砂粒/還元焔/灰白	ロクロ整形、回転は右回り。口唇部下に小凸帯を引き出している。口唇部と口縁部に波状文を施す。	

54号竪穴建物

挿図 PL.No.	No.	種類 器種	出土位置 残存率	計測値				胎土/焼成/色調 石材・素材等	成形・整形の特徴	備考
第114図	1	土師器 杯	埋没土 口縁部～体部片	口	10.0			細砂粒/良好/橙	口縁部は横ナデ、稜下から底部は手持ちヘラ削り。	
				稜	9.8					
第114図 PL.299	2	土師器 杯	+32 1/4	口	14.0	高	4.2	細砂粒/良好/にぶい赤褐	口縁部は横ナデ、体部から底部は手持ちヘラ削り。	
				最	14.3					
第114図	3	土師器 鉢	+31 口縁部～体部片	口	22.0			細砂粒/良好/橙	口縁部は上半が横ナデ、下半はナデ、体部から底部は手持ちヘラ削り。	
第114図	4	黒色土器 高杯	埋没土 杯部下半片					細砂粒/良好/にぶい橙	内面黒色処理。脚部との接合状態不明。内外面ともヘラミガキ。	
第114図	5	須恵器 杯	埋没土 底部～体部片	底	7.0			細砂粒/還元焔/黄灰	ロクロ整形、回転は右回り。底部は手持ちヘラ削り、体部は回転ヘラ削り。	
第114図	6	須恵器 杯	埋没土 底部～体部片	底	8.0			細砂粒/還元焔/灰白	ロクロ整形、回転は右回り。底部は手持ちヘラ削り、体部は回転ヘラ削り。	

挿図 PL.No.	No.	種類 器種	出土位置 残存率	計測値				胎土/焼成/色調 石材・素材等	成形・整形の特徴	備考
第114図	7	土師器 甕	埋没土 口縁部片	口	17.0			細砂粒/良好/明赤褐	口縁部は横ナデ、胴部はヘラ削り。内面胴部はヘラナデ。	
第114図	8	土師器 甕	カマド 口縁部～胴部上位片	口	22.0			細砂粒/良好/明赤褐	口縁部は横ナデ、胴部はヘラ削り。内面胴部はヘラナデ。	
第114図	9	土師器 甕	カマド 口縁部片	口	24.0			細砂粒/良好/にぶい赤褐	口縁部は横ナデ、胴部はヘラ削り。内面胴部はヘラナデ。	
第114図 PL.299	10	土師器 甕	埋没土 口縁部～胴部上半片	口 胴	23.6 21.8			細砂粒/良好/明赤褐	内面胴部に輪積み痕が残る。口縁部から頸部は横ナデ、胴部はヘラ削り。内面は胴部にヘラナデ。	
第114図	11	須恵器 甕	埋没土 胴部片					細砂粒/還元焔/灰	外面には平行叩き後、内面は同心円状アテ具痕が残る。	

264号竪穴建物

挿図 PL.No.	No.	種類 器種	出土位置 残存率	計測値				胎土/焼成/色調 石材・素材等	成形・整形の特徴	備考
第117図 PL.299	1	土師器 杯	+40 1/4	口 底	10.8 6.8	高	3.6	細砂粒/良好/明赤褐	口縁部は横ナデ、体部はナデ、底部は手持ちヘラ削り。	
第117図 PL.299	2	須恵器 杯蓋	+14,+24,カマド ほぼ完形	口 摘	18.0 3.8	高	4.2	細砂粒/還元焔/灰	ロクロ整形、回転は右回り。天井部は中程まで回転ヘラ削り、端部は折り曲げ。摘はボタン状の粘土板を貼付し、周囲を持ち上げている。	
第117図	3	須恵器 杯	+43,埋没土 1/3	口 底	12.6 8.1	高	3.7	細砂粒/還元焔/灰白	ロクロ整形、回転は右回り。底部は手持ちヘラ削り。	
第117図	4	須恵器 椀	埋没土 1/4	口 底	10.9 6.0	高	3.6	細砂粒/還元焔/黄灰	ロクロ整形、回転は右回り。底部は回転糸切り無調整。	
第117図	5	須恵器 椀	+60 底部～体部片	底	7.0			細砂粒/還元焔・燻/黒褐	ロクロ整形、回転は右回り。底部は回転糸切り無調整。内外面に燻し焼成。底部は疑似高台状。	
第117図 PL.299	6	須恵器 椀	+6,埋没土 2/3	口 底	10.0 4.6	台 高	5.8 4.7	細砂粒/還元焔/灰白	ロクロ整形、回転は右回り。底部は回転糸切り、高台は貼付。	
第117図	7	須恵器 椀	+13,埋没土 1/4	口 底	14.4 7.0	台 高	6.4 5.9	細砂粒/還元焔/灰黄	ロクロ整形、回転は右回り。底部は回転糸切り、高台は貼付。	
第117図	8	須恵器 椀	+57,埋没土 底部～体部下位	底 台	6.8 6.8			細砂粒/還元焔/灰黄	ロクロ整形、回転は右回り。底部は回転糸切り、高台は貼付。	
第117図	9	須恵器 椀	+48 底部～体部片	底 台	7.6 6.9			細砂粒/還元焔/にぶい黄	ロクロ整形、回転は右回り。底部は回転糸切り、高台は貼付。一部燻し焼成状態。	
第117図	10	須恵器 高盤	+7 脚部上位					細砂粒/還元焔/灰	ロクロ整形、回転は右回り。盤身と脚部は貼付か。	
第117図 PL.299	11	灰釉陶器 椀	埋没土 口縁部～体部片	口 最	17.0 17.2	底	9.4	微砂粒/還元焔/灰白	ロクロ整形、回転は右回りか。施釉方法は刷毛塗りか。口縁部は鉄鉢状に内湾、高台が貼付か。	9世紀後半か
第117図	12	須恵器 壺	埋没土 口縁部～胴部上位	口	20.7			細砂粒/還元焔/黄灰	ロクロ整形、回転は右回りか。	
第117図	13	土師器 甕	+20 口縁部～胴部上位片	口	20.0			細砂粒/良好/にぶい赤褐	口縁部から頸部は横ナデ、胴部はヘラ削り。内面胴部はヘラナデ。	
第117図	14	土師器 甕	カマド掘方 口縁部～胴部上位片	口	21.3			細砂粒/良好/明赤褐	口縁部から頸部は横ナデ、胴部はヘラ削り。内面胴部はヘラナデ。	
第117図	15	土師器 甕	+13 口縁部～胴部上位片	口	21.6			細砂粒/良好/褐	口縁部から頸部は横ナデ、胴部はヘラ削り。内面胴部はヘラナデ。	
第117図	16	土師器 甕	+30,土坑2 底部～胴部下位	底	5.0			細砂粒/良好/にぶい黄褐	底部と胴部はヘラ削り。内面は底部から胴部がヘラナデ。	

265号竪穴建物

挿図 PL.No.	No.	種類 器種	出土位置 残存率	計測値				胎土/焼成/色調 石材・素材等	成形・整形の特徴	備考
第121図 PL.300	1	黒色土器 椀	+17,貯蔵穴,埋没土 2/3	口 底	13.8 6.9	高	5.1	細砂粒/酸化焔/橙	内面黒色処理。ロクロ整形、回転は右回り。底部は回転糸切り無調整。内面は底部から口唇部に放射状暗文。	
第121図	2	須恵器 杯蓋	+40,貯蔵穴 1/4	口 摘	18.6 4.1	高	3.9	細砂粒/還元焔/灰白	ロクロ整形、回転は右回り。天井部は中程まで回転ヘラ削り、端部は折り曲げ。摘はボタンを貼付し、周囲をつまみ上げている。	
第121図	3	須恵器 蓋	埋没土 摘～天井部片	摘	4.4			細砂粒/還元焔/灰白	ロクロ整形、回転は右回り。天井部は中程まで回転ヘラ削り。摘はボタン状の粘土板を貼付し、周囲をつまみ上げている。	
第121図	4	須恵器 杯	埋没土 1/2	口 底	11.2 7.2	高	3.8	細砂粒/還元焔/褐灰	ロクロ整形、回転は右回り。底部は回転糸切り無調整。口縁部は歪みが大きい。	
第121図 PL.300	5	須恵器 杯	+12 ほぼ完形	口 底	11.5 7.5	高	3.3	細砂粒/還元焔/オリーブ灰	ロクロ整形、回転は右回り。底部は回転糸切り無調整。口縁部の一部に歪みがみられる。	
第121図	6	須恵器 杯	+21 1/4	口 底	11.8 7.0	高	3.7	細砂粒/還元焔/灰白	ロクロ整形、回転は右回り。底部は回転糸切り無調整。	
第121図	7	須恵器 杯	埋没土 1/2	口 底	12.0 7.4	高	3.5	細砂粒/還元焔/灰	ロクロ整形、回転は右回り。底部は回転糸切り無調整。	
第121図	8	須恵器 杯	床直,掘方,埋没土 1/3	口 底	12.0 6.4	高	3.6	細砂粒/還元焔/灰	ロクロ整形、回転は右回り。底部は回転糸切り無調整。	

挿図 PL.№	№	種類 器種	出土位置 残存率	計測値				胎土/焼成/色調 石材・素材等	成形・整形の特徴	備考
第121図 PL.300	9	須恵器 杯	+10 ほぼ完形	口	12.2	高	3.5	細砂粒/還元焔/灰	ロクロ整形、回転は右回り。底部は回転糸切り無調整。	
				底	8.0					
第121図 PL.300	10	須恵器 杯	床直 ほぼ完形	口	12.4	高	3.6	細砂粒/還元焔・燻/灰白	ロクロ整形、回転は右回り。底部は回転糸切り無調整。底部は疑似高台状を呈す。外面は燻し焼成	
				底	8.4					
第121図	11	須恵器 杯	床直,掘方 1/3	口	12.6	高	3.7	細砂粒/還元焔/褐灰	ロクロ整形、回転は右回り。底部は回転糸切り無調整。	
				底	7.0					
第121図	12	須恵器 杯	+45 1/2	口	12.8	高	3.2	細砂粒/還元焔/黄灰	ロクロ整形、回転は右回り。底部は回転糸切り無調整。底部周囲に乾燥時の置き台痕が残る。	
				底	8.0					
第121図 PL.300	13	須恵器 杯	+12 1/2	口	12.9	高	3.4	細砂粒/還元焔/黄灰	ロクロ整形、回転は右回り。底部は回転糸切り無調整。外面口縁部は燻し焼成。	
				底	8.4					
第121図 PL.300	14	須恵器 杯	+28,埋没土 1/2	口	13.6	高	4.1	細砂粒/還元焔/灰白	ロクロ整形、回転は右回り。底部は回転糸切り無調整。	外面底部に墨書、「有」と判読
				底	8.0					
第121図 PL.300	15	須恵器 無台椀	+32,+35,埋没土 3/4	口	13.7	高	4.2	細砂粒・粗砂粒/酸化焔ぎみ/淡黄	ロクロ整形、回転は右回り。底部は回転糸切り無調整。	
				底	7.2					
第121図 PL.300	16	須恵器 椀	+11 3/4	口	15.0			細砂粒・粗砂粒/還元焔/灰白	ロクロ整形、回転は右回り。底部は回転糸切り、高台は貼付が欠損。	
				底	8.2					
第121図	17	須恵器 椀	+48 底部～体部下位	底	8.0			細砂粒/還元焔/灰白	ロクロ整形､回転は右回り｡底部は回転糸切り､高台は貼付｡	
				台	8.7					
第121図	18	須恵器 椀	床直 底部	底	9.0			細砂粒/還元焔/灰白	ロクロ整形、回転は右回り。底部は回転糸切り、高台は貼付。口縁部を丁寧に打ち欠き、再利用か。	
				台	9.0					
第121図	19	須恵器 小型短頸壺	埋没土 口縁部～胴部上位片	口	8.0			細砂粒/還元焔/黄灰	ロクロ整形、回転は右回りか。	
第121図	20	灰釉陶器 壺	埋没土 胴部片					微砂粒/還元焔/黄灰	ロクロ整形、回転は右回り。外面には釉薬が厚く付着。	
第121図	21	灰釉陶器 壺	埋没土 胴部片					微砂粒/還元焔/灰白	ロクロ整形、回転は右回り。施釉方法不明。	
第122図 PL.300	22	土師器 甕または甑	床直,+10,カマド 口縁部～胴部上半片	口	30.6			細砂粒・粗砂粒/良好/明赤褐	外面口縁部に輪積み痕が残る。口縁部は横ナデ、胴部はヘラ削り。内面胴部はヘラナデ。	
第122図	23	土師器 小型甕	埋没土 口縁部～胴部上位片	口	14.4			細砂粒/良好/にぶい赤褐	口縁部から頸部は横ナデ、胴部はヘラ削り。内面胴部はヘラナデ。	
第122図	24	土師器 甕	+45 口縁部～胴部上位片	口	18.4			細砂粒/良好/褐	口縁部は横ナデ、頸部はナデ、胴部はヘラ削り。内面胴部はヘラナデ。	
第122図	25	土師器 甕	+7,掘方,床下土坑3,埋没土 口縁部～胴部上位片	口	20.4			細砂粒/良好/にぶい褐	口縁部から頸部は横ナデ、胴部はヘラ削り。内面胴部はヘラナデ。	
第122図 PL.300	26	土師器 甕	床直,+14,+18,+25,埋没土 口縁部～胴部下位	口	20.4			細砂粒/良好/橙	内面胴部下位に輪積み痕が残る。口縁部から頸部は横ナデ、胴部はヘラ削り。内面胴部はヘラナデ。	
				胴	20.2					
第122図 PL.301	27	土師器 甕	+16,埋没土 口縁部～胴部中位片	口	22.8			細砂粒/良好/明褐	内面胴部に輪積み痕が残る。口縁部から頸部は横ナデ、胴部はヘラ削り。内面胴部はヘラナデ。	
				胴	23.3					
第122図 PL.300	28	土師器 甕	+12 口縁部～胴部上位片	口	29.4			細砂粒・粗砂粒/良好/橙	口縁部は横ナデ、胴部はヘラ削り。内面胴部はヘラナデ。	
				胴	31.4					
第122図	29	土師器 壺	床直,+7,+13,+20 底部～胴部下位片	底	13.2			細砂粒・粗砂粒/良好/明褐	底部と胴部はヘラ削り。内面は底部から胴部がヘラナデ。	
第122図	30	須恵器 甕	+48 底部～胴部下位片	底	15.8			細砂粒/還元焔/灰	胴部は平行叩き後部分的にヘラナデ、底部はヘラ削りか。内面はアテ具痕をヘラナデで消している。	
第122図 PL.301	31	土製品 紡錘車	埋没土 1/2	上	5.3	厚	1.9	細砂粒/良好/灰黄褐	表裏、側面とも丁寧なナデ。重さ26.3ｇ	
				下	3.9	孔	0.8			
第123図 PL.301	32	鉄製品 釘	+36 一部欠損	長	6.05	厚	0.7		頭部が欠損している。脚部の先端は劣化の影響もあり、断面形状が丸くなっている。	
				幅	7.5	重	3.3			
第123図 PL.301	33	鉄製品 刀子	+66 2/3	長	9.25	厚	1.2		茎の一部が欠損する。劣化により内部が空洞化し、錆部膨れにより形状がわかりづらい。鋒がわずかに欠ける。	
				幅	1.7	重	11.8			
第123図 PL.301	34	鉄製品 不明鉄片	+15 破片か	長	4.0	厚	0.55		断面長方形の鉄の破片。先端部がわずかに丸みを帯びる鋒状になっているが、詳細不明。	
				幅	1.15	重	5.9			
第123図 PL.301	35	鉄製品 不明	カマド 完形か	長	4.0	厚	0.5		両端部が反り上がり、薄くなる鉄の小片。一方の端部は欠損しているが、新しい欠けではなく埋蔵時には欠損してたと見られる。	
				幅	0.5	重	4.8			
PL.301	36	敲石	+4 完形	長	12.6	厚	5.1	粗粒輝石安山岩	小口部両端に顕著な敲打痕がある。上端側小口部は敲打され剥落する。	柱状礫
				幅	5.9	重	712.4			

266号竪穴建物

挿図 PL.№	№	種類 器種	出土位置 残存率	計測値				胎土/焼成/色調 石材・素材等	成形・整形の特徴	備考
第127図	1	土師器 杯	掘方 口縁部～底部片	口 底	11.8 8.4			細砂粒/良好/橙	口縁部は横ナデ、体部はナデ。底部は手持ちヘラ削り。	
第127図 PL.301	2	土師器 杯	埋没土 口縁部小片					細砂粒/良好/にぶい褐	口縁部は横ナデ、体部はナデ。	内面に漆か油煙付着
第127図	3	土師器 杯	埋没土 体部片					細砂粒/良好/橙	外面はヘラ削り、内面は斜放射状暗文。	
第127図	4	黒色土器 椀	埋没土 底部～体部片	底	10.0			細砂粒/酸化焔/にぶい橙	内面黒色処理。外面は底部、体部ともヘラミガキ。内面は底部から体部に放射状暗文。	
第127図	5	須恵器 皿	床直 1/3	口 底	12.3 7.2	台 高	6.9 2.5	細砂粒/還元焔/灰	ロクロ整形､回転は右回り｡底部は回転糸切り､高台は貼付。	
第127図	6	須恵器 皿	+55 1/5	口 底	14.6 7.6			細砂粒/酸化焔/にぶい黄橙	ロクロ整形、回転は右回り。底部は回転ヘラナデ、高台は貼付。	
第127図	7	須恵器 杯	+58 1/4	口 底	12.2 5.3	高	3.6	細砂粒/還元焔/灰白	ロクロ整形、回転は右回り。底部は回転糸切り無調整。	
第127図 PL.301	8	須恵器 杯	+20,埋没土 1/2	口 底	12.4 7.6	高	3.2	細砂粒/還元焔/黄灰	ロクロ整形、回転は右回り。底部は回転糸切り無調整。	
第127図 PL.301	9	須恵器 杯	+26,+28,埋没土 ほぼ完形	口 底	13.0 7.3	高	3.9	細砂粒・粗砂粒/還元焔/灰	ロクロ整形、回転は右回り。底部は回転糸切り無調整。	
第127図 PL.301	10	須恵器 杯	掘方 2/3	口 底	13.7 7.2	高	3.3	細砂粒・粗砂粒/還元焔/灰白	ロクロ整形、回転は右回り。底部は回転糸切り無調整。	
第127図	11	須恵器 杯	床下土坑5 1/3	口 底	13.8 7.6	高	3.3	細砂粒/還元焔/灰	ロクロ整形、回転は右回り。底部は回転糸切り無調整。	
第127図 PL.301	12	須恵器 杯	掘方,床下土坑5, 埋没土 1/2	口 底	13.8 7.2	高	4.3	細砂粒/還元焔/灰	ロクロ整形、回転は右回り。底部は回転糸切り無調整。	
第127図	13	須恵器 杯	+52 1/4	口 底	15.3 8.7	高	3.0	細砂粒/還元焔/灰白	ロクロ整形、回転は右回り。底部は回転糸切り無調整。	
第127図	14	須恵器 杯	床下土坑5 口縁部～底部片	口 底	15.4 9.6	高	3.2	細砂粒/還元焔/灰	ロクロ整形、回転は右回り。底部は回転糸切り後周囲を回転ヘラ削り。	
第127図	15	須恵器 有台杯	掘方 底部～体部片	底 台	7.4 7.0			細砂粒/還元焔/黄灰	ロクロ整形､回転は右回り｡底部は回転糸切り､高台は貼付。	
第127図	16	須恵器 無台椀	+52 底部～体部	底	7.3			細砂粒/酸化焔/にぶい橙	ロクロ整形、回転は右回り。底部は回転糸切り無調整。	
第127図	17	須恵器 椀	+47 口縁部～底部片	口 底	14.1 7.2	台 高	7.0 4.7	細砂粒/還元焔/灰	ロクロ整形､回転は右回り｡底部は回転糸切り､高台は貼付。	
第127図 PL.301	18	須恵器 椀	+19 1/3	口 底	14.8 7.2	台 高	6.7 5.0	細砂粒/酸化焔ぎみ/にぶい橙	ロクロ整形、回転は右回り。底部は回転ヘラナデ、高台は貼付。内面に墨痕が残る。	
第128図 PL.301	19	灰釉陶器 椀	+32,埋没土 1/3	口 底	15.8 8.4	台 高	8.0 5.6	微砂粒/還元焔/灰白	ロクロ整形、回転は右回り。底部は回転糸切り、高台は貼付。施釉方法は漬け掛けか。口縁部に歪みがみられる。	虎渓山１号窯式期
第128図 PL.301	20	須恵器 椀	+26 3/4	口 底	15.9 7.2	台 高	7.4 6.2	細砂粒・粗砂粒・礫/還元焔/灰黄	ロクロ整形、回転は右回り。底部は回転ヘラナデ、高台は貼付。口縁部は歪み平面形態は楕円形状を呈す。	
第128図	21	須恵器 椀	+50 底部～体部	底 台	7.2 6.7			細砂粒・粗砂粒/還元焔/灰白	ロクロ整形､回転は右回り｡底部は回転糸切り､高台は貼付。	
第128図	22	須恵器 盤	+37 底部～体部片	底 台	15.6 15.5			細砂粒/還元焔/黄灰	ロクロ整形、回転は右回り。底部は回転ヘラ削り、高台は貼付。	
第128図	23	須恵器 鉢	掘方 口縁部～体部上半片	口	33.8			細砂粒/還元焔/黄灰	ロクロ整形、回転は右回り。体部はカキメ。	
第128図 PL.301	24	緑釉陶器 椀	+18 底部～体部片	底	8.2			微砂粒/還元焔・軟質/灰白	ロクロ整形、回転は右回り。底部は回転ヘラ削り。高台は削り出しでベタ高台を呈す。外面は全面施釉、内面は器面剥落。	京都産洛北期
第128図	25	灰釉陶器 椀	埋没土 口縁部～体部片	口	14.5			微砂粒/還元焔/灰白	ロクロ整形、回転は右回り。施釉方法は漬け掛け。	大原２号窯式期
第128図 PL.301	26	灰釉陶器 椀	+43 口縁部～体部片	口	16.0			微砂粒/還元焔/灰白	ロクロ整形、回転は右回り。施釉方法は漬け掛けか。	大原２号窯式期
第128図	27	灰釉陶器 長頸壺	+70 底部～胴部下位片	底 台	6.4 6.2			細砂粒/還元焔/灰	ロクロ整形、回転は右回り。底部は回転ヘラナデ、高台は貼付。外面の広範囲と内面底部に降灰付着。	９世紀後半代
第128図	28	土師器 小型甕	埋没土 口縁部～胴部上半片	口 胴	11.8 12.2			細砂粒/良好/暗褐	口縁部から頸部は横ナデ、胴部はヘラ削り。内面胴部はヘラナデ。	
第128図	29	土師器 甕	床直 口縁部～胴部中位片	口 胴	17.8 21.7			細砂粒/良好/明赤褐	口縁部から頸部は横ナデ、胴部はヘラ削り。内面胴部はヘラナデ。	
第128図 PL.302	30	土師器 甕	+27,+52,+61,埋没土 口縁部～胴部中位	口 胴	18.6 20.7			細砂粒/良好/明赤褐	口縁部から頸部は横ナデ、胴部はヘラ削り。内面胴部はヘラナデ。	
第128図	31	土師器 甕	+13,床下土坑5, 埋没土 口縁部～胴部上位片	口	19.6			細砂粒/良好/橙	口縁部から頸部は横ナデ、胴部はヘラ削り。内面胴部はヘラナデ。	
第128図	32	土師器 甕	床下土坑3 口縁部～胴部上位片	口	19.6			細砂粒/良好/にぶい橙	口縁部から頸部は横ナデ、胴部はヘラ削り。内面胴部はヘラナデ。	

挿図 PL.No.	No.	種類 器種	出土位置 残存率	計測値				胎土/焼成/色調 石材・素材等	成形・整形の特徴	備考
第128図	33	土師器 甕	掘方 口縁部～胴部上位片	口	19.8			細砂粒/良好/明赤褐	口縁部から頸部は横ナデ、胴部はヘラ削り。内面胴部はヘラナデ。	
第129図 PL.302	34	土師器 甕	+19,+22,+24,埋没土 口縁部～胴部上位片	口	21.6			細砂粒/良好/明赤褐	口縁部から頸部は横ナデ、胴部はヘラ削り。内面胴部はヘラナデ。	
第129図	35	須恵器 甑	+63 底部～胴部下位片	底 孔	18.6 16.4			細砂粒・粗砂粒/還元焔/灰	ロクロ整形、回転は右回り。底部と胴部下位は回転ヘラ削り。	
第129図	36	須恵器 甕	+23,埋没土 口縁部片					細砂粒/還元焔/灰黄	ロクロ整形。口唇部は上下に引き出され、外面は口縁部に２段の波状文が巡る。内面はヘラナデ。	
第129図	37	須恵器 甕	+24 口縁部下半～頸部片	頸	16.4			細砂粒/還元焔/黄灰	口縁部はロクロ整形、回転は右回り。胴部との接合状態不明。	
第129図	38	須恵器 甕	+55 胴部上位(頸部より)					細砂粒/還元焔/灰褐	外面は格子目状叩き痕をほとんどヘラナデで消している。内面もアテ具痕をナデ消している。	
第129図	39	須恵器 甕	床直,+19 胴部下位片					細砂粒/還元焔/灰	外面には平行叩き痕が残るが、内面は無文アテ具痕をヘラナデで消している。	
第129図	40	須恵器 甕	+15,+17 胴部下位片					細砂粒/還元焔/灰	外面には平行叩き痕が残るが、内面はアテ具痕をヘラナデで消している。	
第130図 PL.302	41	須恵器 猿面硯	+6,埋没土 完形	長 短	16.2 13.3	厚	0.8～1.0	細砂粒/還元焔/灰	須恵器壺胴部の再利用。壺胴部を楕円形に打ち欠いている。掛け口の調整は不明。埋没土内から出土した小片と接合。壺本来の整形は外面がヘラ削り、内面はロクロ痕が残るヘラナデ。	
第130図 PL.302	42	須恵器 杯	埋没土 底部小片	底	7.0			細砂粒/還元焔/灰白	ロクロ整形、回転は右回り。底部は回転糸切り無調整。内面底部に朱墨痕が残る。	転用硯か
第130図 PL.302	43	鉄製品 釘	+11 一部欠損	長 幅	(6.2) 0.8	厚 重	0.4 (10.2)		頭部と脚部が残存する。脚部は端部か約1.8cmのところでわずかに後ろに反る形で直角に曲がる。	
第130図 PL.302	44	鉄製品 棒状製品	埋没土 ほぼ完形	長 幅	(11.4) 1.8	厚 重	0.9 9.0		上部が欠損する。下端部は釘の足状に尖り、端部から1.3cmのところで折れる。上端部から1.0～2.8cmの間にねじれが見られる。	
第130図 PL.302	45	鉄製品 刀子	+50 2/3	長 幅	(12.0) 2.0	厚 重	0.7 22.2		刀子の刃部が途中から欠損している。欠損部は埋蔵時には割れている状態であった。両区。	
第130図 PL.302	46	鉄滓 鋤	埋没土 完形	長 幅	12.8 9.0	厚 重	0.5 95.1		小ぶりの鋤先。装着部の一部が失われているが、埋蔵時にはすでに端部がつぶされる形であるため意図的なものである。	
PL.302	47	緑釉陶器 椀	埋没土 体部片					微砂粒/還元焔・軟質/灰白	成整形は不明。内外面とも施釉。胎土は24と同様。	京都産か

267号竪穴建物

挿図 PL.No.	No.	種類 器種	出土位置 残存率	計測値				胎土/焼成/色調 石材・素材等	成形・整形の特徴	備考
第132図	1	須恵器 杯	+13,埋没土 1/3	口 底	12.6 7.0	高	3.6	細砂粒/酸化焔/灰黄	ロクロ整形、回転は右回り。底部は回転糸切り無調整。	
第132図	2	須恵器 杯	+35 1/4	口 底	12.8 7.0	高	3.1	細砂粒/還元焔/灰	ロクロ整形、回転は右回り。底部は回転糸切り無調整。	
第132図 PL.302	3	須恵器 椀	+12 4/5	口 底	13.1 6.2	高	4.3	細砂粒/還元焔/灰白	ロクロ整形、回転は右回り。底部は回転糸切り無調整。	外面口縁部に墨書
第132図	4	須恵器 杯	床直,埋没土 1/4	口 底	13.3 7.4	高	3.8	細砂粒/還元焔/灰	ロクロ整形、回転は右回り。底部は回転糸切り無調整。	
第132図 PL.302	5	須恵器 椀	+36 1/2	口 底	14.6 7.5	台高	7.0 5.3	細砂粒/酸化焔/にぶい黄橙	ロクロ整形､回転は右回り｡底部は回転糸切り､高台は貼付。	
第132図 PL.302	6	須恵器 椀	床直 完形	口 底	15.4 7.8	台高	7.3 5.5	細砂粒・粗砂粒/還元焔/灰白	ロクロ整形､回転は右回り｡底部は回転糸切り､高台は貼付。	
第132図	7	須恵器 椀	+9 口縁部～体部片	口 底	15.8 9.0			細砂粒/還元焔/灰	ロクロ整形、回転は右回り。底部切り離し技法不明。	
第132図	8	土師器 台付甕	+24 台部～胴部下位片	底	5.4			細砂粒/良好/明赤褐	台部は貼付。胴部はヘラ削り、台部は横ナデ。内面は底部から胴部がヘラナデ。	
第132図 PL.302	9	土師器 甕	床直 口縁部～胴部中位	口 胴	19.7 22.0			細砂粒/良好/橙	口縁部から頸部は横ナデ、胴部はヘラ削り。内面胴部はヘラナデ。	
第132図 PL.303	10	土師器 甕	床直,+12 口縁部～胴部中位	口 胴	20.2 22.8			細砂粒/良好/明赤褐	口縁部から頸部は横ナデ、胴部はヘラ削り。内面胴部はヘラナデ。	
第132図 PL.303	11	土師器 甕	床直,+12～+26,埋没土 口縁部～胴部下位	口 胴	20.4 21.8			細砂粒/良好/橙	内面胴部に輪積み痕が残る。口縁部から頸部は横ナデ、胴部はヘラ削り。内面胴部はヘラナデ。	
第132図	12	土師器 甕	+24,埋没土 口縁部～胴部下位片	口	21.1			細砂粒/良好/橙	内面胴部に輪積み痕が残る。口縁部から頸部は横ナデ、胴部はヘラ削り。内面胴部はヘラナデ。	
第133図	13	須恵器 甕	床直 胴部片					細砂粒/還元焔/灰	叩き締め成形。外面には平行叩き痕、内面には無文のアテ具痕が残る。	

挿図 PL.No.	No.	種類 器種	出土位置 残存率	計測値				胎土/焼成/色調 石材・素材等	成形・整形の特徴	備考
第133図	14	須恵器 甕	+19,+22,埋没土 胴部片					細砂粒/還元焔/黄灰	内外面ともヘラナデ。	
第133図 PL.303	15	鉄製品 釘	+15 完形	長 幅	3.7 1.85	厚 重	0.4 5.9		頭部が折り曲げられている。頭部は比較的大きめに作られており、頭部の体部に近い所では中心部を残したまま叩き伸ばされ、頭部を折り返しているようである。	

268号竪穴建物

挿図 PL.No.	No.	種類 器種	出土位置 残存率	計測値				胎土/焼成/色調 石材・素材等	成形・整形の特徴	備考
第136図	1	須恵器 杯蓋	埋没土 1/3	口	15.7			細砂粒/酸化焔ぎみ/浅黄	ロクロ整形、回転は右回り。天井部は回転ヘラ削り。口縁端部は折り曲げ。	
第136図 PL.303	2	須恵器 杯	+13 完形	口 底	11.2 6.3	高	2.7	細砂粒・粗砂粒/還元焔/黄灰	ロクロ整形、回転は右回り。底部は回転糸切り無調整。	
第136図 PL.303	3	須恵器 杯	+25 完形	口 底	11.9 6.5	高	3.5	細砂粒・粗砂粒/還元焔/黄灰	ロクロ整形、回転は右回り。底部は回転糸切り無調整。内面は酸化焔状態。	
第136図 PL.303	4	須恵器 杯	+36 ほぼ完形	口 底	12.0 7.8	高	3.5	細砂粒・粗砂粒/還元焔/黄灰	ロクロ整形、回転は右回り。底部は回転糸切り無調整。	
第136図 PL.303	5	須恵器 杯	+19 1/2	口 底	12.0 6.9	高	3.5	細砂粒・粗砂粒/還元焔/にぶい黄褐	ロクロ整形、回転は右回り。底部は回転糸切り無調整。底部は疑似高台状を呈す。	
第136図 PL.303	6	須恵器 杯	床直 ほぼ完形	口 底	12.2 6.9	高	3.3	細砂粒・粗砂粒/還元焔/黄灰	ロクロ整形、回転は右回り。底部は回転糸切り無調整。	
第136図	7	須恵器 杯	カマド,埋没土 1/3	口 底	12.2 6.9	高	3.6	細砂粒/還元焔/灰	ロクロ整形、回転は右回り。底部は回転ヘラ起こし後回転ヘラナデ。	
第136図 PL.303	8	須恵器 杯	床直,埋没土 ほぼ完形	口 底	12.3 7.2	高	3.1	細砂粒・粗砂粒/還元焔/黄灰	ロクロ整形、回転は右回り。底部は回転糸切り無調整。口縁部がやや外反する。	
第136図	9	須恵器 杯	埋没土 1/3	口 底	12.8 7.0	高	3.6	細砂粒/還元焔/灰	ロクロ整形、回転は右回り。底部は回転糸切り無調整。	
第136	10	須恵器 杯	+37,埋没土 1/4	口 底	12.8 7.0	高	3.0	細砂粒/還元焔/黄灰	ロクロ整形、回転は右回り。底部は回転糸切り無調整。	
第136図	11	須恵器 杯	+7 1/3	口 底	13.5 8.0	高	3.3	細砂粒/還元焔/灰	ロクロ整形、回転は右回り。底部は回転糸切り無調整。	
第136図	12	須恵器 有台杯	+59,+63 1/3	口 底	12.4 6.4	台高	6.6 4.6	細砂粒/還元焔/灰白	ロクロ整形、回転は右回り。底部は回転糸切り、高台は貼付。	
第136図 PL.303	13	須恵器 椀	床直,+7 1/3	口 底	15.6 9.4	台高	9.4 6.8	細砂粒/還元焔/灰白	ロクロ整形、回転は右回り。底部は回転糸切り、高台は貼付。	
第136図	14	須恵器 椀	+7 底部～体部片	底 台	8.8 8.8			細砂粒/還元焔/灰白	ロクロ整形、回転は右回り。底部は回転糸切り、周囲は高台貼付時のヘラナデ、体部下位は回転ヘラ削り。	
第136図	15	灰釉陶器 椀	+53 口縁部片	口	16.4			微砂粒/還元焔/灰白	ロクロ整形、回転は右回り。施釉方法不明。口唇部は外反する。	光ヶ丘１号窯式期古段階
第136図	16	灰釉陶器 椀	+62 底部～体部片	底 台	8.2 7.8			微砂粒/還元焔/灰白	ロクロ整形、回転は右回り。底部は回転ヘラナデ、高台は貼付。施釉方法不明。	大原２号窯式期
第136図	17	須恵器 平瓶	埋没土 胴部片	胴	20.0			細砂粒/還元焔/灰白	ロクロ整形、回転は右回りか。胴部下半は回転ヘラ削り。	
第137図 PL.303	18	土師器 甕	+27～+56,埋没土 口縁部～胴部下位	口 胴	19.0 22.1			細砂粒/良好/にぶい褐	内面に輪積み痕が残る。口縁部から頸部は横ナデ、胴部はヘラ削り。内面胴部はヘラナデ。	
第137図 PL.303	19	土師器 甕	+43,+53,+54,カマド 口縁部～胴部上位	口	19.1			細砂粒/良好/明赤褐	口縁部から頸部は横ナデ、胴部はヘラ削り。内面胴部はヘラナデ。	
第137図	20	土師器 甕	埋没土 口縁部～胴部上位片	口	20.4			細砂粒/良好/明赤褐	外面頸部に輪積み痕が残る。口縁部から頸部は横ナデ、胴部はヘラ削り。内面胴部はヘラナデ。	
第137図 PL.304	21	鉄滓 釘	+38 完形	長 幅	13.15 3.4	厚 重	1.6 41.3		脚部が端部から3.4cmでほぼ直角に折れ曲がる。大型の釘。頭部は単純な折り返しで作られているが、打ち込んで使用するには向かないと思われる。	
第137図 PL.304	22	鉄滓 刀子	+32 完形	長 幅	(14.0) 1.3	厚 重	0.4 12.8		半分のところでほぼ直角に折り曲げられている刀子。折り曲げられている部分の刃はわずかに刃が凹む。両区。	
第137図 PL.304	23	鉄滓	+54 完形	縦 横	5.7 5.0	厚 重	3.3 77.5		滓質はやや粗。上面に酸化土砂が見られ、やや発泡する。下面は空隙が少なく、一部に酸化土砂が見られる。	
第137図 PL.304	24	鉄滓	+16 一部	縦 横	4.2 2.7	厚 重	2.0 12.7		一部に酸化土砂が付着し、炭痕跡が見られる。滓質は粗。	

269号竪穴建物

挿図 PL.No.	No.	種類 器種	出土位置 残存率	計測値				胎土/焼成/色調 石材・素材等	成形・整形の特徴	備考
第140図 PL.304	1	須恵器 杯	+13 3/4	口 底	12.3 6.8	高	3.4	細砂粒/還元焔/灰	ロクロ整形、回転は右回り。底部は回転糸切り無調整。	
第140図	2	須恵器 椀	+33 底部～体部片	底	7.0			細砂粒/還元焔/灰白	ロクロ整形、回転は右回り。底部は回転糸切り無調整。	
第140図	3	須恵器 盤	+12 底部片	底 台	16.0 15.8			細砂粒/還元焔/灰白	ロクロ整形、回転は右回り。底部は回転ヘラ削り、高台は貼付。	
第140図	4	土師器 小型甕	掘方,+26,カマド 口縁部～胴部中位片	口 胴	13.8 16.2			細砂粒/良好/にぶい褐	外面頸部に輪積み痕が残る。口縁部から頸部は横ナデ、胴部はヘラ削り。内面胴部はヘラナデ。	

挿図 PL.No.	No.	種類 器種	出土位置 残存率	計測値				胎土/焼成/色調 石材・素材等	成形・整形の特徴	備考
第140図	5	須恵器 甕	掘方 頸部～胴部上位 小片					細砂粒/還元焔/黄灰	頸部にて口縁部と貼付、貼付痕が残る。胴部はナデで叩き痕やアテ具痕が消されている。	
第140図	6	須恵器 甕	掘方 頸部～胴部上位 片					細砂粒/還元焔/灰	頸部にて口縁部と貼付、頸部下は内外面ともナデ、胴部は外面に平行叩き痕、内面に無文のアテ具痕が微かに残る。	
第140図	7	須恵器 甕	床直 胴部片					細砂粒/還元焔/灰	叩き締め成形。外面は平行叩き痕が残る、内面もアテ具が残るが、当て面は5㎝前後でアテ具は平行状のものである。	

270号竪穴建物

挿図 PL.No.	No.	種類 器種	出土位置 残存率	計測値				胎土/焼成/色調 石材・素材等	成形・整形の特徴	備考
第144図	1	土師器 杯	埋没土 底部片					細砂粒/良好/橙	底部と体部はヘラ削り。内面は体部に放射状、底部に螺旋状暗文。	
第144図	2	須恵器 杯(盤)蓋	床直 1/4	口	23.0			細砂粒/還元焔/灰白	ロクロ整形、回転は右回り。天井部は中程まで回転ヘラ削り。口縁部端部は折り曲げ。	
第144図 PL.304	3	須恵器 杯	埋没土 1/2	口 底	11.8 7.2	高	3.7	細砂粒/還元焔/灰白	ロクロ整形、回転は右回り。底部は回転ヘラ起こし後回転ヘラ削り。	
第144図 PL.304	4	須恵器 杯	+48 完形	口 底	12.8 6.6	高	3.7	細砂粒/還元焔/黄灰	ロクロ整形、回転は右回り。底部は回転糸切り無調整。	
第144図 PL.304	5	須恵器 杯	カマド 1/2	口 底	12.6 7.2	高	3.8	細砂粒/還元焔/灰白	ロクロ整形、回転は右回り。底部は回転ヘラ起こし後回転ヘラ削り。	内面底部に墨書
第144図	6	須恵器 杯	埋没土 底部～体部下位 片	底	7.2			細砂粒/還元焔/黄灰	ロクロ整形、回転は右回り。底部は回転糸切り無調整。内面の一部に煤が付着。	
第144図	7	須恵器 台付杯	+54 底部～体部下位 片	底 台	9.6 8.6			細砂粒/還元焔/灰	ロクロ整形、回転は右回り。底部は回転ヘラナデ、高台は貼付。	
第144図	8	須恵器 椀	+29 口縁部～底部片	口 底	17.8 10.0			細砂粒/還元焔/黄灰	ロクロ整形、回転は右回り。底部は回転ヘラナデ、高台は貼付。	
第144図	9	須恵器 椀	床直 底部片	底 台	9.8 9.6			細砂粒/還元焔/灰	ロクロ整形､回転は右回り｡底部は回転糸切り､高台は貼付。	
第144図	10	須恵器 盤	+44 口縁部片	口	22.6			細砂粒/還元焔/灰白	ロクロ整形、回転は右回り。	
第144図 PL.304	11	須恵器 短頸壺蓋	埋没土 1/3	口 鍔	14.0 15.0			細砂粒/還元焔/褐灰	ロクロ整形、回転は右回り。鍔は貼付、凸帯は撮み上げ。天井部は回転ヘラ削り。	天井部を硯に転用か、朱墨が残存か
第144図	12	須恵器 短頸壺	+17 頸部～胴部上位 片					細砂粒/還元焔/灰	ロクロ整形、回転は右回り。胴部は凹線より上位が回転ヘラナデ、凹線以下は回転ヘラ削り。	
第144図	13	須恵器 壺	埋没土 底部～胴部下位 片	底	8.8			細砂粒/還元焔/灰	ロクロ整形、回転は右回り。底部と胴部は回転ヘラ削り。内面は底部から胴部にヘラナデ。	
第144図	14	土師器 甕	+18 口縁部片	口	19.6			細砂粒/良好/赤褐	外面口縁部に輪積み痕が残る。口縁部は横ナデ、胴部はヘラ削り。内面胴部はヘラナデ。	
第144図	15	土師器 甕	床直 口縁部～胴部上位片	口	21.0			細砂粒/良好/明赤褐	口縁部から頸部は横ナデ、胴部はヘラ削り。内面胴部はヘラナデ。	
第144図	16	土師器 甕	+17 口縁部片	口	21.8			細砂粒/良好/にぶい褐	口縁部は横ナデ、胴部はヘラ削り。内面胴部はヘラナデ。	
第144図	17	土師器 甕	+9 口縁部～胴部上位片	口	23.8			細砂粒/良好/にぶい橙	口縁部から頸部は横ナデ、胴部はヘラ削り。内面胴部はヘラナデ。	
第145図 PL.304	18	鉄滓 紡錘車	+23 紡輪と軸の一部	長 径	2.1 3.6	重	13.1		小型の紡輪と紡軸の一部｡紡軸は埋蔵時には欠損している。紡軸の上端は欠損が明瞭だが、下端部は現状では欠損部となるか判断がつかない。	
第145図 PL.304	19	鉄滓 椀形滓	+52 1/2か	縦 横	9.0 5.0	厚 重	4.0 190.4		滓質は一部に大きめの空洞があるがほぼ密。上面に酸化土砂が付着する。下面はやや丸く､一部垂れを伴っているか。	
第145図 PL.304	20	鉄滓	+31 一部欠損か	縦 横	5.3 5.2	厚 重	4.8 94.2		一部刀子状の金属製品に近い鉄片が付着する。滓質はやや粗。	

271号竪穴建物

挿図 PL.No.	No.	種類 器種	出土位置 残存率	計測値				胎土/焼成/色調 石材・素材等	成形・整形の特徴	備考
第148図	1	土師器 杯	埋没土 口縁部～底部片	口 最	10.0 10.4			細砂粒/良好/にぶい赤褐	口縁部は横ナデ、体部は上半がナデ、下半から底部は手持ちヘラ削り。	
第148図	2	土師器 杯	埋没土 口縁部～底部片	口 最	11.7 12.0			細砂粒/良好/にぶい赤褐	口縁部は横ナデ、体部から底部は手持ちヘラ削り。	
第148図 PL.304	3	土師器 杯	床直 1/3	口	12.4			細砂粒/良好/にぶい黄褐	口縁部は横ナデ、体部は上半がナデ、下半から底部は手持ちヘラ削り。	
第148図	4	須恵器 杯	埋没土 1/4	口 底	8.4 5.4	高	4.0	細砂粒/還元焔/灰	ロクロ整形、回転は右回り。底部は手持ちヘラ削り、体部下位は回転ヘラ削り。底部周縁は回転ヘラ削り。	
第148図 PL.304	5	須恵器 杯	掘方 ほぼ完形	口 底	11.5 8.4	高	3.6	細砂粒/還元焔/灰	ロクロ整形、回転は右回り。底部は回転ヘラ起こし後回転ヘラ削りか、器面摩滅のため単位不明。	
第148図 PL.304	6	須恵器 杯	床直 ほぼ完形	口 底	12.3 7.3	高	3.8	細砂粒/還元焔/灰	ロクロ整形、回転は右回り。底部は手持ちヘラ削り。	

遺物観察表

挿図 PL.No.	No.	種類 器種	出土位置 残存率	計測値				胎土/焼成/色調 石材・素材等	成形・整形の特徴	備考
第148図	7	須恵器 高盤	+35 脚部片	脚	12.5			細砂粒/還元焔/灰	ロクロ整形、回転は右回り。脚部は盤身に貼付。脚部端部は上下に引き出されている。	
第148図	8	須恵器 壺	埋没土 頸部～胴部上位片					細砂粒/還元焔/灰	ロクロ整形、回転は右回り。天井部に風船技法による閉塞痕が残る。	
第148図	9	土師器 甕	床直 口縁部～胴部上位片	口	17.8			細砂粒/良好/明赤褐	口縁部は横ナデ、胴部は縦方向のヘラ削り。内面胴部はヘラナデ。	
第148図 PL.304	10	鉄製品 刀子 柄	+40,+42 完形	長 幅	18.3 1.8	厚 重	1.2 27.8		刃と柄に割れており、刃部の長さは8.5cm、柄の長さは9.8cmとなる。刃は研ぎ減りが見られる。柄には木質が錆化した状態で残存し、木口から柄を差し込んで固定している。	

272号竪穴建物

挿図 PL.No.	No.	種類 器種	出土位置 残存率	計測値				胎土/焼成/色調 石材・素材等	成形・整形の特徴	備考
第150図	1	須恵器 杯	床直,埋没土 1/3	口 底	12.8 7.4	高	4.2	細砂粒・粗砂粒/還元焔/黄灰	ロクロ整形、回転は右回り。底部は回転糸切り無調整。	
第150図 PL.304	2	須恵器 椀	床直 ほぼ完形	口 底	13.1 6.6	高	4.3	細砂粒・粗砂粒/還元焔/灰	ロクロ整形、回転は右回り。底部は回転糸切り無調整。	
第150図 PL.304	3	須恵器 杯(線刻)	埋没土 底部～体部片	底	7.4			細砂粒/還元焔/灰	ロクロ整形、回転は右回り。底部は手持ちヘラ削り。	外面底部に「×」の刻書
第150図 PL.305	4	土師器 甕	+6,カマド,埋没土 口縁部～胴部上半片	口 頸	19.4 18.0	胴	21.5	細砂粒/良好/明赤褐	口縁部から頸部は横ナデ、胴部はヘラ削り。内面胴部はヘラナデ。口唇部に凹線が巡る。	
第150図 PL.305	5	鉄製品 鎌	+2 4/5	長 幅	(15.5) 3.0	厚 重	0.3 39.0		耳が付く鎌で裏面は平らで表側に刃がついており、裏面は平らになる。やや研ぎ減りが見られ、刃部の先端は湾曲する。	

273号竪穴建物

挿図 PL.No.	No.	種類 器種	出土位置 残存率	計測値				胎土/焼成/色調 石材・素材等	成形・整形の特徴	備考
第154図	1	土師器 杯	+51 1/4	口 底	13.0 10.0	高	3.0	細砂粒/良好/にぶい橙	口縁部は横ナデ、体部はナデ、底部は手持ちヘラ削り。	
第154図 PL.305	2	土師器 杯	床直,埋没土 2/3	口 高	13.1 2.7			細砂粒/良好/明褐	口縁部は横ナデ、体部はナデ、底部は手持ちヘラ削り。	
第154図 PL.305	3	土師器 杯	+18 1/3	口 高	13.1 3.6			細砂粒/良好/にぶい褐	口縁部は横ナデ、体部はナデ、底部は手持ちヘラ削り。	
第154図	4	土師器 杯	埋没土 口縁部～底部片	口	13.1			細砂粒/良好/にぶい橙	口縁部は横ナデ、体部は上半がナデ、下半から底部は手持ちヘラ削り。	
第154図 PL.305	5	土師器 杯	掘方 1/2	口 高	13.2 3.5			細砂粒/良好/明赤褐	口縁部は横ナデ、体部は上半がナデ、下半から底部は手持ちヘラ削り。	
第154図 PL.305	6	土師器 杯	埋没土 1/2	口 稜	15.2 12.8			細砂粒/良好/明赤褐	口縁部は横ナデ、稜下から底部は手持ちヘラ削り。	
第154図 PL.305	7	土師器 杯	+30,埋没土 1/2	口	18.8			細砂粒/良好/橙	口縁部は横ナデ、体部は上半がナデ、下半から底部は手持ちヘラ削り。	
第154図	8	土師器 杯	埋没土 口縁部～底部片	口 底	19.9 14.2			細砂粒/良好/橙	口縁部は横ナデ、体部から底部は手持ちヘラ削り。内面は体部から口縁部に斜放射状、底部に螺旋状暗文。	
第154図	9	土師器 杯	埋没土 口縁部片	口	20.8			細砂粒/良好/にぶい橙	口唇部は横ナデ、口縁部から体部はヘラ削り後体部の一部にヘラミガキ。内面は斜放射状暗文。	
第154図 PL.305	10	須恵器 杯蓋	+19,埋没土 完形	口 摘	14.3 5.2	高	2.8	細砂粒/還元焔/灰	ロクロ整形、回転は右回り。天井部は中程まで回転ヘラ削り、端部は折り曲げ。摘はボタン状の粘土板を貼付し周囲をつまみ上げ環状に作る。	
第154図	11	須恵器 杯蓋	+71 口縁部～天井部片	口 カ	16.2 13.4			細砂粒/還元焔/灰	ロクロ整形、回転は右回り。天井部は回転ヘラ削り。内面にカエリを設ける。	
第154図 PL.305	12	須恵器 杯蓋	+76 摘～天井部片	摘	4.1			細砂粒/還元焔/黄灰	ロクロ整形、回転は右回り。天井部は中程まで回転ヘラ削り。摘はボタン状の粘土板を貼付し周囲をつまみ上げ環状に作る。	
第154図	13	須恵器 杯	+29 1/3	口 底	11.2 7.9	高	3.2	細砂粒/還元焔/黄灰	ロクロ整形、回転は右回り。底部は手持ちヘラ削り、体部下位は回転ヘラ削り。	
第154図	14	須恵器 杯	+11 1/4	口 底	11.4 7.2	高	3.6	細砂粒/還元焔/灰白	ロクロ整形、回転は右回り。底部は回転ヘラ削り。	
第154図	15	須恵器 杯	+88 1/2	口 底	12.4 9.4	高	3.6	細砂粒/還元焔/灰	ロクロ整形、回転は右回り。底部と体部下位は回転ヘラ削り。	
第154図	16	須恵器 杯	床直 1/4	口 底	12.6 7.2	高	3.7	細砂粒/還元焔/灰白	ロクロ整形、回転は右回り。底部は回転ヘラ削り。	
第154図 PL.305	17	須恵器 杯	+53 1/2	口 底	13.0 9.0	高	3.5	細砂粒/還元焔/灰	ロクロ整形、回転は右回り。底部は回転糸切り後周囲を回転ヘラ削り。	
第154図	18	須恵器 杯	+41 1/3	口 底	13.4 10.0	高	3.7	細砂粒/還元焔/黄灰	ロクロ整形、回転は右回り。底部は回転ヘラ起こし後回転ヘラ削り。	
第154図 PL.305	19	須恵器 杯	+55,埋没土 2/3	口 底	13.6 7.7	高	4.1	細砂粒/還元焔/灰白	ロクロ整形、回転は右回り。底部は回転糸切り無調整。	
第154図	20	須恵器 杯	埋没土 底部～体部下位	底	9.4			細砂粒/還元焔/黄灰	ロクロ整形、回転は右回り。底部は回転ヘラ起こし後回転ヘラ削り。	

挿図 PL.№	№	種類 器種	出土位置 残存率	計測値				胎土/焼成/色調 石材・素材等	成形・整形の特徴	備考
第154図 PL.305	21	須恵器 有台杯	+11,埋没土 完形	口 底	12.0 8.6	台 高	8.6 3.6	細砂粒/還元焔/灰	ロクロ整形、回転は右回り。底部は回転ヘラナデ、高台は貼付。	
第155図	22	須恵器 杯	埋没土 底部～体部下位片	底 台	11.7 12.0			細砂粒/還元焔/灰白	ロクロ整形、回転は右回り。底部は回転ヘラ削り、高台は貼付。	
第155図	23	須恵器 長頸壺	埋没土 胴部上位片	胴	20.0			細砂粒/還元焔/灰	ロクロ整形、回転は右回り。胴部上位肩よりに２条の凹線にて区画、区画内に刺突文を巡らす。	
第155図	24	須恵器 平瓶	埋没土 把手					細砂粒/還元焔/灰	把手は貼付。表裏側面ともヘラ削り。	
第155図	25	須恵器 横瓶か	埋没土 口縁部～肩部					細砂粒/還元焔/灰白	ロクロ整形、回転は右回りか。胴部はナデ。胴部内面に同心円状アテ具痕が残る。	
第155図	26	土師器 壺	+6,+7,+13,+14, カマド 底部～胴部中位片	胴	17.8			細砂粒/良好/にぶい黄橙	底部から胴部はヘラ削り、内面はヘラナデ。	
第155図	27	土師器 壺	+26 底部～胴部下位	底	9.4			細砂粒/良好/明褐	底部と胴部はヘラ削り。内面は底部から胴部がヘラナデ。	
第155図 PL.305	28	土師器 甕	+6,カマド 口縁部～胴部上半片	口 胴	21.8 23.2			細砂粒/良好/にぶい褐	外面口縁部に輪積み痕が残る。口縁部から頸部は横ナデ、胴部はヘラ削り。内面胴部はヘラナデ。	
第155図 PL.305	29	砥石	+40 完形	長 幅	18.9 5.5	厚 重	4.0 634.0	砥沢石	四面使用。左右両面が著しく研ぎ減り、概形は糸巻状に近い。上下両端に近づくほど砥面は荒れているが、風化によるものと見られる。	切り砥石
第155図 PL.305	30	鉄製品 鎌未製品	床直 完形	長 幅	(7.8) 2.8	厚 重	0.4 26.8		耳が折れ、刃がつけれられているが、切っ先部分が確認できない。欠損の痕跡はみられない。鍛造がやや甘いのか、剥離が多い。	
第155図 PL.305	31	鉄滓	+1 一部欠損	縦 横	6.4 4.0	厚 重	2.2 57.1		２つに破損が見られる。酸化土砂が多く付着し、内部にも割れ口から酸化土砂が多く混じっていることがわかる。滓質はやや密。	
第155図 PL.305	32	鉄滓	+29 一部欠損	縦 横	7.0 6.0	厚 重	2.9 142.9		一部酸化土砂が付着する。滓質はやや密。上面はやや凹むが、下面は平らになっている。	
第155図 PL.305	33	鉄滓 椀形滓	+28 完形か	縦 横	6.0 6.2	厚 重	3.4 133.2		下面に１か所炭痕跡が確認できる。酸化土砂が付着し、滓質は密。一部に流動性が確認できるか。	

274号竪穴建物

挿図 PL.№	№	種類 器種	出土位置 残存率	計測値				胎土/焼成/色調 石材・素材等	成形・整形の特徴	備考
第158図	1	土師器 杯	埋没土 口縁部～体部片	口 稜	17.0 10.4			細砂粒/良好/橙	口縁部は横ナデ、稜下から底部は手持ちヘラ削り。	
第158図	2	土師器 杯	+8,埋没土 1/4	口	14.6			細砂粒/良好/橙	口縁部は上半が横ナデ、下半がナデ、体部から底部は手持ちヘラ削り。	
第158図	3	土師器 杯	埋没土 1/4	口 最	15.2 15.8	高	4.7	細砂粒/良好/橙	口縁部は横ナデ、体部から底部は手持ちヘラ削り。	
第158図	4	須恵器 杯蓋	埋没土 摘～天井部片	摘	7.6			細砂粒/還元焔/灰	ロクロ整形、回転は右回り。天井部はヘラ削りか、器面摩滅のため単位不明。摘はボタン状の粘土板を貼付し、周囲をつまみ上げて環状に作る。	
第158図 PL.306	5	須恵器 杯	床直 ほぼ完形	口 底	10.7 7.7	高	3.9	細砂粒/還元焔/褐	ロクロ整形、回転は右回り。底部は回転ヘラ削り後ヘラナデ。	
第158図 PL.306	6	須恵器 杯	床直 1/3	口 底	12.0 8.6	高	3.9	細砂粒/還元焔/褐灰	ロクロ整形、回転は右回り。底部は回転ヘラ削り。	
第158図 PL.306	7	須恵器 盤	埋没土 口縁部～底部片	口 底	17.8 14.0	台 高	12.4 4.4	細砂粒/還元焔/褐灰	ロクロ整形、回転は右回り。底部は回転ヘラ削り、高台は貼付。	
第158図	8	須恵器 椀	+77 底部～体部片	底 台	9.6 9.3			細砂粒/還元焔/灰黄	ロクロ整形、回転は右回り。底部は回転ヘラナデ、高台は貼付。	
第158図	9	須恵器 長頸壺か平瓶	埋没土 胴部上位小片					細砂粒/還元焔/灰	ロクロ整形。胴部上位肩に凹線による区画、区画内に刺突文が巡る。	
第158図 PL.306	10	須恵器 壺	+27 台部片	台	10.4			細砂粒/還元焔/灰	ロクロ整形。高台は胴部に貼付。	
第158図	11	須恵器 壺	埋没土 脚部片	台	11.0			細砂粒/還元焔/灰	ロクロ整形。高台は胴部に貼付。	
第158図	12	須恵器 甕	埋没土 胴部片					細砂粒/還元焔/黄灰	外面には平行叩き痕、内面は同心円状アテ具痕が残る。	
第158図	13	灰釉陶器 皿	+73 底部～体部片	底 台	8.0 7.4			微砂粒/還元焔/灰黄	ロクロ整形、回転は右回り。底部は回転ヘラナデ、高台は貼付。施釉方法は刷毛塗りか、内面底部にも施釉。	光ヶ丘１号窯式期古段階
第158図	14	灰釉陶器 長頸壺	埋没土 口縁部片					微砂粒/還元焔/灰白	ロクロ整形、回転は右回り。口唇部は上下に一出されている。施釉方法不明。	
第158図 PL.306	15	鉄滓 椀形滓か	+69 一部欠損	縦 横	6.5 6.0	厚 重	3.0 129.6		滓質はやや粗。上面はやや発泡が見られ、下面はわずかに湾曲する。	

275号竪穴建物

挿図 PL.No.	No.	種類 器種	出土位置 残存率	計測値				胎土/焼成/色調 石材・素材等	成形・整形の特徴	備考
第160図	1	土師器 杯	+8 口縁部～体部片	口	14.8			細砂粒/良好/明赤褐	口縁部は横ナデ、体部から底部は手持ちヘラ削り。	
第160図 PL.306	2	須恵器 杯	+31,埋没土 1/3	口 底	13.4 10.0	高	2.5	細砂粒/還元焔/灰	ロクロ整形、回転は右回り。底部は回転ヘラ削り。	
第160図	3	須恵器 杯	+75 底部片	底 台	13.6 12.2			細砂粒/還元焔/黄灰	ロクロ整形、回転は右回り。底部は回転ヘラ削り、高台は貼付。	

276号竪穴建物

挿図 PL.No.	No.	種類 器種	出土位置 残存率	計測値				胎土/焼成/色調 石材・素材等	成形・整形の特徴	備考
第163図 PL.306	1	須恵器 椀	床直 1/3	口 底	13.8 6.7	台 高	6.8 5.0	細砂粒/還元焔/褐灰	ロクロ整形、回転は右回り。底部は回転糸切り、高台は貼付。	
第163図	2	須恵器 椀	+9 底部～体部下半片	底 台	7.0 6.9			細砂粒/還元焔/灰白	ロクロ整形、回転は右回り。底部は回転糸切り、高台は貼付。内面底部に重焼き痕が残る。	
第163図	3	須恵器 短頸壺か	床直 底部～胴部下位	底 台	10.4 10.5			細砂粒/還元焔/灰黄	ロクロ整形、回転は右回り。底部は回転糸切り、高台は貼付。	
第163図	4	須恵器 長頸壺	+9 胴部上位片	胴	19.0			細砂粒/還元焔/黄灰	ロクロ整形、回転は右回り。最上部に成形時の閉塞痕が残る。外面に３条の凹線が巡る。	
第163図 PL.306	5	須恵器 小型長頸壺	+18 底部～胴部下半片	底 台	5.4 5.4			細砂粒/還元焔/褐灰	ロクロ整形、回転は右回り。底部は回転ヘラナデ、胴部下位は回転ヘラ削り、高台は貼付。	
第163図 PL.306	6	灰釉陶器 長頸壺	床直,+12 底部～胴部下位片	底	7.8			細砂粒/還元焔/灰白	ロクロ整形、回転は右回り。底部は回転糸切り、高台は貼付が剥落。施釉方法不明。	胎土が粗い、静岡産か
第163図	7	土師器 台付甕	床直 台部片	台	6.6			細砂粒/良好/にぶい褐	台部は貼付か。台部は内外面とも横ナデ、胴部内面はヘラナデ。	
第163図 PL.306	8	土師器 甕	+20,掘方,カマド 口縁部～胴部中位片	口 胴	17.8 22.2			細砂粒/良好/にぶい橙	口縁部から頸部は横ナデ、胴部はヘラ削り。内面胴部はヘラナデ。	
第163図	9	土師器 甕	+14 口縁部～胴部上位片	口	22.8			細砂粒/良好/橙	口縁部から頸部は横ナデ、胴部はヘラ削り。内面胴部はヘラナデ。	
第163図	10	須恵器 甕	+9 底部～胴部下位小片	底	25.4			細砂粒/酸化焔/黄灰	胴部外面は叩き痕が微かに残る程度にヘラナデが施され、底部はヘラ削り。内面は無文のアテ具痕が残るがヘラナデが施されている。	
第163図	11	須恵器 甕	+20 胴部上位片					細砂粒/還元焔/黄灰	外面はナデで叩き痕が残らないが、内面には同心円状アテ具痕が残る。外面には降灰が付着。	
第163図 PL.306	12	権錘	+4 一部欠損	長 幅	(4.7) 3.8	厚 重	3.5 82.8	砥沢石	下端側に最大幅を有す。形状は角柱状に近く、上端は破損しているが、紐かけ孔の痕跡を残す。	切り砥石
第163図 PL.306	13	鉄製品 不明	+6 完形	長 幅	(7.0) 0.7	厚 重	0.4 8.9		断面長方形の棒状鉄製品。両端部に新しい欠けは見られず、一方の端部がやや薄くなる。	
PL.306	14	礫	埋没土 完形	長 幅	10.6 4.2	厚 重	2.2 145.2	雲母石英片岩	礫重量100ｇ前後の小型棒状礫。使用痕等は不明瞭である。	

278号竪穴建物

挿図 PL.No.	No.	種類 器種	出土位置 残存率	計測値				胎土/焼成/色調 石材・素材等	成形・整形の特徴	備考
第166図	1	土師器 杯	埋没土 口縁部～底部片	口 底	11.7 5.0			細砂粒/良好/にぶい褐	口縁部は横ナデ、体部はナデ、底部はヘラ削りか。内面はヘラナデ。	
第166図	2	須恵器 皿	埋没土 口縁部片	口	15.8			細砂粒/還元焔/黄灰	ロクロ整形、回転は右回り。	
第166図 PL.306	3	須恵器 無台椀	床直,埋没土 1/2	口 底	12.0 5.6	高	4.1	細砂粒・粗砂粒/酸化焔/灰黄	ロクロ整形、回転は右回り。底部は回転糸切り無調整。	
第166図 PL.306	4	須恵器 無台椀	床直,カマド,埋没土 2/3	口 底	12.4 6.1	高	4.2	細砂粒・粗砂粒/酸化焔/灰黄	ロクロ整形、回転は右回り。底部は回転糸切り無調整。	
第166図 PL.307	5	須恵器 無台椀	床直,埋没土 2/3	口 底	12.4 6.0	高	4.5	細砂粒・粗砂粒/酸化焔/灰黄	ロクロ整形、回転は右回り。底部は回転糸切り無調整。底部は疑似高台状を呈す。	
第166図	6	須恵器 椀	埋没土 口縁部～底部片	口 底	12.8 6.8	高	4.1	細砂粒/還元焔・燻燻/黒褐	ロクロ整形、回転は右回り。底部切り離し技法不明。内外面とも燻し焼成。	
第166図	7	須恵器 椀	+15 1/4	口 底	12.2 6.1			細砂粒・粗砂粒/還元焔/にぶい黄	ロクロ整形、回転は右回り。底部は回転糸切り、高台は貼付が剥落。	
第166図 PL.307	8	須恵器 椀	+14 2/3	口 底	13.2 6.6	台 高	5.8 5.0	細砂粒・粗砂粒/酸化焔/灰	ロクロ整形、回転は右回り。底部は回転ヘラナデ、高台は貼付。内面口縁部に煤が付着。	
第166図	9	須恵器 椀	埋没土 口縁部～体部片	口 底	13.6 5.8			細砂粒/酸化焔・燻/黒褐	ロクロ整形、回転は右回り。内外面燻し焼成。	
第166図	10	須恵器 椀	床直 底部～体部片	底 台	6.8 5.9			細砂粒/酸化焔・燻/褐灰	ロクロ整形、回転は右回り。底部は回転ヘラナデ、高台は貼付。内外面とも燻し焼成。	
第166図 PL.307	11	須恵器 椀	埋没土 底部片	底 台	6.4 6.0			細砂粒/還元焔/灰白	ロクロ整形、回転は右回り。底部は回転糸切り、高台は貼付。	外面底部に墨書、「土」と判読
第166図	12	須恵器 鉢	掘方 口縁部片	口	23.4			細砂粒・粗砂粒/還元焔/黄灰	ロクロ整形、回転は右回り。口唇部は上下に引き出されている。	

挿図 PL.№	№	種類 器種	出土位置 残存率	計測値				胎土/焼成/色調 石材・素材等	成形・整形の特徴	備考
第166図	13	灰釉陶器 皿	掘方 口縁部片	口	14.0			微砂粒/還元焔/灰白	ロクロ整形、回転は右回り。施釉方法不明。	大原２号窯式期
第166図 PL.307	14	灰釉陶器 皿	床直,埋没土 1/3	口 底	14.6 7.6	台 高	7.0 2.6	微砂粒/還元焔/灰白	ロクロ整形、回転は右回り。底部は回転ヘラナデ、高台は貼付。施釉方法は漬け掛け。	大原２号窯式期
第166図 PL.307	15	灰釉陶器 椀	+20 底部～体部片	底 台	7.0 6.8			微砂粒/還元焔/灰黄	ロクロ整形、回転は右回り。底部は回転ヘラナデ、高台は貼付。施釉方法は漬け掛けか。高台端部に重焼き痕がみられる。	大原２号窯式期
第166図	16	灰釉陶器 椀	埋没土 底部片	底 台	8.2 7.8			微砂粒/還元焔/黄灰	ロクロ整形、回転は右回り。底部は回転ヘラナデ、高台は貼付。施釉方法不明。	大原２号窯式期
第166図	17	灰釉陶器 椀	+6 底部片	底 台	10.2 9.6			微砂粒/還元焔/黄灰	ロクロ整形、回転は右回り。底部は回転ヘラナデ、高台は貼付。施釉方法不明。	大原２号窯式期
第166図	18	須恵器 壺	+28 底部～胴部下位	底 台	12.2 11.2			細砂粒・粗砂粒/還元焔/灰白	ロクロ整形、回転は右回り。底部と胴部は回転ヘラナデ、高台は貼付。内面は底部と胴部にヘラナデ。	
第166図 PL.307	19	土師器 小型甕	床直,+16,カマド,埋没土 口縁部～胴部下位片	口 胴	10.0 11.8			細砂粒/良好/にぶい赤褐	口縁部から頸部は横ナデ、胴部はヘラ削り。内面胴部はヘラナデ。	
第167図 PL.307	20	土師器 甕	床直,+8,+18,カマド 口縁部～胴部下位片	口 頸	20.8 19.5	胴	25.7	細砂粒/良好/にぶい橙	口縁部から頸部下は横ナデ、胴部は縦方向のヘラ削り。内面胴部はヘラナデ。	
第167図	21	土師器 甕	+9 口縁部～胴部上位片	口	18.2			細砂粒/良好/明赤褐	口縁部から頸部は横ナデ、胴部はヘラ削り。内面胴部はヘラナデ。	
第167図 PL.307	22	土師器 甕	+14 口縁部～胴部上位片	口	18.8			細砂粒/良好/赤褐	口縁部から頸部は横ナデ、胴部はヘラ削り。内面胴部は木目の残るヘラナデ。	
第167図	23	土師器 甕	+10,+21 口縁部～胴部上位片	口	18.8			細砂粒/良好/赤褐	口縁部から頸部は横ナデ、胴部はヘラ削り。内面胴部はヘラナデ。	
第167図 PL.307	24	土師器 甕	+7 口縁部～胴部上位片	口 胴	19.2 22.0			細砂粒/良好/にぶい赤褐	口縁部から頸部は横ナデ、胴部はヘラ削り。内面は胴部にヘラナデ。	
第167図	25	土師器 甕	+14 口縁部～胴部上位片	口	19.3			細砂粒/良好/明赤褐	口縁部から頸部は横ナデ、胴部はヘラ削り。内面胴部はヘラナデ。	
第167図 PL.307	26	土師器 甕	+7～+9,+16,カマド,埋没土 口縁部～胴部下位	口 胴	19.6 21.2			細砂粒・粗砂粒/良好/にぶい赤褐	内面胴部に輪積み痕が残る。口縁部から頸部は横ナデ、胴部はヘラ削り。内面胴部はヘラナデ。	
第167図	27	土師器 甕	+14,掘方,埋没土 口縁部～胴部上位片	口 胴	20.0 21.8			細砂粒/良好/浅黄橙	口縁部から頸部下は横ナデ、胴部は縦方向のヘラ削り。内面胴部はヘラナデ。	
第167図	28	土師器 甕	床直 底部～胴部下位	底	3.7			細砂粒/良好/明赤褐	底部と胴部はヘラ削り。内面は底部から胴部がヘラナデ。	
第167図	29	須恵器 羽釜	埋没土 口縁部～胴部上半片	口 鍔	21.0 25.5			細砂粒・粗砂粒/還元焔/灰黄褐	ロクロ整形、回転は右回りか。鍔は貼付、胴部はヘラナデ。口唇端部は内傾する平坦面を作る。	
第167図 PL.307	30	須恵器 羽釜	+6 口縁部～胴部上半片	口 鍔	22.6 26.8			細砂粒・粗砂粒/酸化焔/にぶい黄橙	ロクロ整形、回転は右回りか。鍔は貼付。口唇端部は内傾する平坦面を作る。	
第168図 PL.308	31	瓦 丸瓦	+2 破片	長 幅	— —	厚 重	1.7 —	半截作り/並質/橙	丸瓦Ｂ類。	
第168図 PL.308	32	瓦 平瓦	+24 破片	長 幅	— —	厚 重	1.5 —	一枚作り/軟質/純橙	平瓦Ｃ類。	
第168図 PL.308	33	瓦 平瓦	+7,+33 破片	長 幅	— —	厚 重	1.8 —	一枚作り/軟質/黄橙	平瓦Ｃ類。	
第169図 PL.308	34	瓦 平瓦	+29,+33 1/4	長 幅	— —	厚 重	1.7 —	一枚作り/軟質/灰黄橙	平瓦Ｃ類。	
第169図 PL.308	35	瓦 平瓦	+2 1/4	長 幅	— —	厚 重	2.0 —	一枚作り/軟質/浅黄橙	平瓦Ｃ類。	
第170図 PL.308	36	瓦 平瓦	+27 破片	長 幅	— —	厚 重	1.8 —	一枚作り/軟質/黄橙	平瓦Ｃ類。	
第170図 PL.309	37	瓦 平瓦	+2 1/4	長 幅	— —	厚 重	1.7 —	一枚作り/軟質/灰黄橙	平瓦Ｃ類。	
第171図 PL.309	38	瓦 平瓦	+2 1/2	長 幅	39.0 —	厚 重	1.6 —	一枚作り/並質/灰	平瓦Ｃ類。	
第171図 PL.309	39	鉄製品 釘未製品	+13 ほぼ完形	長 幅	6.75 0.95	厚 重	0.8 4.3		頭部が薄く叩き伸ばされているが、折り曲げられていない釘。脚部がわずかに欠ける。断面四角形。	
第171図 PL.309	40	鉄製品 刀子	+18 2/3	長 幅	10.6 1.4	厚 重	0.5 20.2		刃部と茎部の一部が残存する。両関。茎部も断面がやや三角形に近い。刃部の細いまま切っ先に向かい、反りは見られない。	

279号竪穴建物

挿図 PL.No.	No.	種類 器種	出土位置 残存率	計測値				胎土/焼成/色調 石材・素材等	成形・整形の特徴	備考
第174図 PL.309	1	土師器 杯	床直,埋没土 1/3	口 12.0 底 7.0	高	3.8		細砂粒/良好/赤褐	口縁部は横ナデ、体部は上半がナデ、下半と底部は手持ちヘラ削り。	
第174図 PL.309	2	須恵器 椀	+11 1/3	口 12.8 底 6.0	高	3.8		細砂粒・粗砂粒/酸化焔/灰白	ロクロ整形、回転は右回り。底部は回転糸切り無調整。外面口縁部の一部に煤が付着。	外面口縁部に墨書、判読不能
第174図	3	土師器 杯	掘方 1/3	口 13.0 底 6.2	高	3.6		細砂粒/良好/明赤褐	口縁部は横ナデ、体部から底部は手持ちヘラ削り。	
第174図 PL.309	4	須恵器 椀	埋没土 底部片					細砂粒/還元焔/灰白	ロクロ整形、回転は右回り。底部は回転糸切り無調整。	外面底部に墨書、「田」と判読
第174図 PL.309	5	須恵器 椀	床直,埋没土 2/3	口 13.3 底 6.2	台 高	5.5 4.8		細砂粒/酸化焔/浅黄橙	ロクロ整形、回転は右回り。底部は回転糸切り、高台は貼付。	
第174図 PL.309	6	須恵器 椀	床直 ほぼ完形	口 14.1 底 7.8	台 高	7.7 6.0		細砂粒/酸化焔/浅黄橙	ロクロ整形、回転は右回り。底部は回転糸切り、高台は貼付。	
第174図	7	灰釉陶器 皿	埋没土 口縁部片	口 14.0				微砂粒/還元焔/灰白	ロクロ整形。施釉方法不明。	光ヶ丘１号窯式期か
第174図	8	灰釉陶器 椀	床直 底部片	底 6.7 台 6.0				微砂粒/還元焔/褐灰	ロクロ整形、回転は右回り。底部は回転ヘラナデ、高台は貼付。施釉方法不明。	光ヶ丘１号窯式期か
第174図	9	土師器 台付甕	床直,埋没土 台部片	台 8.6				細砂粒/良好/明赤褐	台部は貼付。台部は横ナデ。	
第174図	10	土師器 甕	床直 口縁部～胴部上位片	口 18.6				細砂粒/良好/赤褐	口縁部から頸部は横ナデ、胴部はヘラ削り。内面胴部はヘラナデ。	
第174図	11	土師器 甕	床直,+7 口縁部～胴部上位片	口 19.8				細砂粒/良好/赤褐	口縁部から頸部は横ナデ、胴部はヘラ削り。内面胴部は木目の残るヘラナデ。	
第174図	12	土師器 甕	+6 口縁部～胴部上位片	口 20.0				細砂粒/良好/明赤褐	内面頸部に輪積み痕が残る。口縁部から頸部は横ナデ、胴部はヘラ削り。内面胴部は木目の残るヘラナデ。	
第174図 PL.310	13	須恵器 甕	埋没土 口縁部片					細砂粒・粗砂粒/酸化焔きみ/にぶい黄橙	ロクロ整形。口唇部は上下に引き出されている。内面はヘラナデ。	
第174図	14	須恵器 甕	+14 胴部下位片					細砂粒/還元焔/灰オリーブ	外面は平行叩き痕、内面は同心円状アテ具痕が残る。内外面に降灰が付着。	
第175図 PL.310	15	土製品 土錘	+7 ほぼ完形	長径 5.8 2.7	孔重	0.7 28.7		細砂粒/良好/浅黄	側面はナデ、両端に平坦面を作る。	
第175図 PL.310	16	瓦 丸瓦	+4,+10 1/4	長幅 — —	厚重	1.8 —		半截作り/並質/暗灰褐	丸瓦Ａ類。	
第175図 PL.310	17	鉄製品 刀子	+29 1/3	長幅 6.1 1.8	厚重	0.5 7.8			両関、切っ先が欠損する。茎は全体に錆が覆っており形状は不明瞭。	

280号竪穴建物

挿図 PL.No.	No.	種類 器種	出土位置 残存率	計測値				胎土/焼成/色調 石材・素材等	成形・整形の特徴	備考
第178図	1	黒色土器 椀	埋没土 底部片	底 6.3 台 6.1				細砂粒/酸化焔/浅黄橙	内面黒色処理。ロクロ整形、回転は右回り。底部は回転糸切り、高台は貼付。	
第178図 PL.310	2	須恵器 皿	埋没土 2/3	口 8.2 底 4.0	高	2.3		細砂粒・粗砂粒/酸化焔/にぶい橙	ロクロ整形、回転は右回り。底部は回転糸切り無調整。	
第178図	3	須恵器 椀	埋没土 1/4	口 13.0 底 6.0	高	3.2		細砂粒/還元焔/灰白	ロクロ整形、回転は右回り。底部は回転糸切り無調整。	
第178図	4	須恵器 椀	埋没土 1/4	口 13.4 底 6.9	高	3.3		細砂粒/還元焔/灰	ロクロ整形、回転は右回り。底部は回転糸切り無調整。	
第178図 PL.310	5	須恵器 椀	+19,埋没土 1/3	口 13.6 底 7.4	高	3.7		細砂粒/還元焔/灰黄	ロクロ整形、回転は右回り。底部は回転糸切り無調整。	外面底部に墨書、「真」と判読
第178図	6	灰釉陶器 椀	埋没土 口縁部片					微砂粒/還元焔/灰白	ロクロ整形、回転は右回りか。施釉方法不明。	大原２号窯式期
第178図	7	灰釉陶器 椀	埋没土 口縁部片					微砂粒/還元焔/灰黄褐	ロクロ整形、回転は右回りか。施釉方法不明。	大原２号窯式期
第178図	8	灰釉陶器 椀	+3 口縁部片					微砂粒/還元焔/灰白	ロクロ整形、回転は右回りか。施釉方法不明。	大原２号窯式期
第178図	9	灰釉陶器 椀	埋没土 底部片	底 7.2 台 6.9				微砂粒/還元焔/灰黄褐	ロクロ整形、回転は右回り。底部は回転ヘラナデ、高台は貼付。施釉方法不明。高台は比較的明瞭な稜を呈する三日月状を呈す。	光ヶ丘１号窯式期
第178図	10	灰釉陶器 壺	埋没土 口縁部片					微砂粒/還元焔/灰白	ロクロ整形、回転は右回りか。施釉方法不明。	
第178図	11	灰釉陶器 壺	埋没土 口縁部片					微砂粒/還元焔/灰白	ロクロ整形、回転は右回りか。施釉方法不明。	
第178図	12	須恵器 壺	埋没土 底部～胴部下位片	底 10.6 台 10.0				細砂粒・粗砂粒/還元焔/褐灰	ロクロ整形、回転は右回り。底部は回転ヘラナデ、高台は貼付。	
第178図	13	土師器 甕	埋没土 口縁部～胴部上半片	口 16.9				細砂粒/良好/にぶい赤褐	口縁部から頸部は横ナデ、胴部はヘラ削り。内面胴部はヘラナデ。	

挿図 PL.No.	No.	種類 器種	出土位置 残存率	計測値				胎土/焼成/色調 石材・素材等	成形・整形の特徴	備考
第178図	14	土師器 羽釜	+6 口縁部～胴部上位片	口 鍔	22.4 25.2			細砂粒/良好/にぶい褐	鍔は貼付。口縁部はナデ。内面は口縁部から胴部にヘラナデ。	
第178図	15	須恵器 甕	+34 底部片	底	13.9			細砂粒/還元焔/暗灰黄	器面摩滅のため整形不鮮明。内面に墨痕が残る。	
第178図	16	須恵器 杯	埋没土 口縁部～底部片	口 底	14.2 10.0	高	3.6	細砂粒/還元焔/黄灰	ロクロ整形、回転は右回り。底部は回転ヘラ削り。	
第178図 PL.310	17	鉄滓	+25 一部欠損か	縦 横	4.2 4.1	厚 重	2.3 46.0		一部下面とみられる部分に発泡が見られる。滓質は密。下面はやや椀状になる。	

281号竪穴建物

挿図 PL.No.	No.	種類 器種	出土位置 残存率	計測値				胎土/焼成/色調 石材・素材等	成形・整形の特徴	備考
第180図 PL.310	1	須恵器 椀	掘方 底部片	底	6.4			細砂粒/還元焔・燻/暗灰	ロクロ整形、回転は右回り。底部は回転糸切り無調整。	内面底部に「×」の刻書
第180図	2	須恵器 椀	+32 口縁部～底部片	口 底	13.2 7.8	台 高	6.6 5.8	細砂粒/還元焔/灰白	ロクロ整形、回転は右回り。底部は回転糸切り、高台は貼付。	
第180図	3	須恵器 椀	+36 1/4	口 底	13.4 7.0	台 高	6.4 5.5	細砂粒・粗砂粒/酸化焔/淡黄	ロクロ整形、回転は右回り。底部は回転糸切り、周囲は回転ナデ、高台は貼付。	
第180図 PL.310	4	須恵器 椀(内黒)	床直,埋没土 3/4	口 底	13.6 6.8	台 高	6.0 5.6	細砂粒/酸化焔・燻/黒褐	ロクロ整形、回転は右回り。底部は回転ヘラナデ、高台は貼付。内面は燻し焼成。	
第180図 PL.310	5	須恵器 椀	+24,+30 3/4	口 底	14.1 6.8	台 高	5.7 4.8	細砂粒・粗砂粒/酸化焔/にぶい黄橙	ロクロ整形、回転は右回り。底部は回転糸切り、高台は貼付。	
第180図	6	須恵器 椀	埋没土 口縁部～底部片	口 底	14.4 7.6	台 高	7.0 4.9	細砂粒・礫/還元焔/黄灰	ロクロ整形、回転は右回り。底部は回転ヘラナデ、高台は貼付。	
第180図 PL.310	7	須恵器 椀	床直 3/4	口 底	14.4 7.5	台 高	7.2 5.3	細砂粒・粗砂粒/還元焔/灰	ロクロ整形、回転は右回り。底部は回転糸切り、高台は貼付。	
第180図 PL.310	8	須恵器 椀	+28,埋没土 1/2	口 底	15.1 7.2	台 高	6.4 5.6	細砂粒/還元焔/灰	ロクロ整形、回転は右回り。底部は回転糸切り、高台は貼付。内面底部に重焼き痕が残る。	
第180図 PL.310	9	須恵器 椀	+10,埋没土 1/2	口 底	17.6 8.3			細砂粒/酸化焔/灰白	ロクロ整形、回転は右回り。底部は回転糸切り、高台は貼付が剥落。	
第180図	10	須恵器 椀	埋没土 底部～体部	底 台	7.8 7.0			細砂粒/還元焔・燻/黒褐	ロクロ整形、回転は右回り。底部は回転糸切り、高台は貼付。内外面とも燻し焼成。	
第180図	11	須恵器 椀	+23 底部～体部	底 台	8.4 8.0			細砂粒・粗砂粒/還元焔/灰白	ロクロ整形、回転は右回り。底部は回転糸切り、高台は貼付。	
第180図 PL.311	12	須恵器 椀	+38 底部片	底 台	6.4 6.0			細砂粒/還元焔/灰黄褐	ロクロ整形、回転は右回り。底部は回転糸切り、高台は貼付。内面に重焼き痕と墨痕が残る。	
第180図	13	須恵器 鉢	埋没土 口縁部～体部上位片	口	30.8			細砂粒/還元焔/灰白	ロクロ整形、回転は右回り。内面体部は回転ヘラナデ。	
第180図	14	灰釉陶器 皿	埋没土 口縁部片	口	13.6			微砂粒/還元焔/浅黄	ロクロ整形、回転は右回り。施釉方法は刷毛塗りか。	光ヶ丘1号窯式期
第180図	15	灰釉陶器 椀	+26 口縁部片	口	13.2			微砂粒/還元焔/灰白	ロクロ整形、回転は右回り。施釉方法は刷毛塗りか。	光ヶ丘1号窯式期
第180図	16	灰釉陶器 皿	埋没土 口縁部～底部片	口 底	13.6 6.8			微砂粒/還元焔/浅黄	ロクロ整形、回転は右回り。施釉方法は刷毛塗りか。	光ヶ丘1号窯式期
第180図 PL.311	17	灰釉陶器 椀	+28 1/4	口 底	16.0 7.0	台 高	7.0 4.9	微砂粒/還元焔/灰白	ロクロ整形、回転は右回り。底部は回転ヘラナデ、高台は貼付。施釉方法は刷毛塗り。	光ヶ丘1号窯式期
第181図	18	灰釉陶器 椀	埋没土 口縁部～体部片	口	16.4			微砂粒/還元焔/灰白	ロクロ整形、回転は右回り。施釉方法は刷毛塗りか。	光ヶ丘1号窯式期
第181図	19	灰釉陶器 椀	埋没土 体部片					微砂粒/還元焔/灰白	ロクロ整形、回転は右回り。体部下位は回転ヘラ削り。施釉方法は刷毛塗りか。	光ヶ丘1号窯式期
第181図	20	須恵器 壺	床直 口縁部片	口	14.0			細砂粒/還元焔/灰	ロクロ整形、回転は右回り。	
第181図	21	土師器 台付甕	掘方 台部～胴部下位	台	8.4			細砂粒/良好/にぶい赤褐	台部は貼付。胴部はヘラ削り、器面摩滅のため単位不明、台部は横ナデ。内面胴部はヘラナデ。	
第181図	22	土師器 甕	掘方,埋没土 口縁部～胴部上位片	口	19.8			細砂粒/良好/にぶい黄橙	口縁部は横ナデ、胴部は縦方向ヘラ削り。内面胴部はヘラナデ。	
第181図	23	土師器 甕	埋没土 口縁部～胴部上位片	口	20.0			細砂粒/良好/明赤褐	口縁部から頸部は横ナデ、胴部はヘラ削り。内面胴部はヘラナデ。	
第181図	24	土師器 甕	+18 口縁部～胴部上半片	口	24.0			細砂粒/良好/赤褐	口縁部から頸部は横ナデ、胴部はヘラ削り。内面胴部はヘラナデ。	
第181図	25	須恵器 甕	床直,埋没土 口縁部片	口	31.4			細砂粒・粗砂粒/酸化焔/にぶい黄橙	ロクロ整形、回転は右回り。口唇端部は上下に引き出されている。	
第181図	26	須恵器 甕	埋没土 頸部～胴部上位片					細砂粒・粗砂粒/酸化焔/にぶい黄橙	内面に粘土紐巻き上げ痕が明瞭に残る。内外面ともヘラナデ。	
第182図	27	須恵器 甕	床直 口縁部片					細砂粒・粗砂粒/還元焔/黄灰	ロクロ整形、内外面ともヘラナデ。	

遺物観察表

挿図 PL.No.	No.	種類 器種	出土位置 残存率	計測値				胎土/焼成/色調 石材・素材等	成形・整形の特徴	備考
第182図	28	須恵器 甕	+6 底部～胴部下位片					細砂粒/還元焔/灰	底部と底部周囲はヘラ削り、胴部下位はヘラナデ。内面は底部と底部周囲はヘラナデ、胴部は同心円状アテ具痕が残る。	
第182図 PL.311	29	鉄製品 刀子	+9 完形	長	20.7	厚	0.4		折れ曲がっている刀子。両関で茎、刃部が残存するが刃部の途中から刃に対して直角に曲げられており、人為的な行為による可能性がある。3片に分かれる。	
				幅	1.3	重	22.8			
第182図 PL.311	30	鉄製品 紡軸未製品か	+34 一部欠損	長	7.9	厚	0.5		一方の端部が細くなりフック状に曲げられている。ただし端部は作り込まれていないと見られる。もう一方は欠損しており、その断面形状は丸い。一部劣化し剥離している。	
				幅	1.0	重	12.1			
第182図 PL.311	31	鉄製品 不明	+51 一部欠損	長	(6.7)	厚	0.6		全体が劣化し剥離しているが断面形状は丸い。2片に割れ一方の端部に向けてやや細くなる。	
				幅	0.8	重	(6.2)			
第182図 PL.311	32	鉄滓 椀形滓か	+18 一部	縦	7.0	厚	3.0		下面の一部と上面にわずかに酸化土砂が付着する。滓質はやや粗。	
				横	3.2	重	62.4			
第182図 PL.311	33	鉄滓	埋没土 完形	縦	5.2	厚	2.1		上面の中心部分が凹み、細かい発泡がみられる。下面はやや流動性がみられ、一部発泡する。	
				横	3.9	重	36.5			
第182図 PL.311	34	鉄滓	+42 1/2	縦	4.2	厚	3.0		滓質はやや密。上面に炭痕跡が多く残存する。下面は細かい発泡がみられる。下面の一部に酸化土砂が付着する。	
				横	3.6	重	45.4			
第182図 PL.311	35	鉄滓	埋没土 一部	縦	6.6	厚	3.9		上面、下面に流動性がみられる。一部発泡がみられる。	
				横	4.5	重	84.8			

282号竪穴建物

挿図 PL.No.	No.	種類 器種	出土位置 残存率	計測値				胎土/焼成/色調 石材・素材等	成形・整形の特徴	備考
第185図	1	土師器 杯	床直 1/4	口	13.0	高	3.1	細砂粒/良好/明赤褐	口縁部は横ナデ、体部はナデ、底部は手持ちヘラ削り。	
				底	9.6					
第185図 PL.311	2	土師器 杯	+9,埋没土 3/4	口	13.0			細砂粒/良好/明褐	口縁部は横ナデ、体部は上半がナデ、下半から底部は手持ちヘラ削り。	外面底部に墨書
				高	3.4					
第185図	3	須恵器 杯蓋	埋没土 1/5	口	14.8	摘	6.2	細砂粒/還元焔/灰	ロクロ整形、回転は右回り。天井部は中程まで回転ヘラ削り。内面にカエリを作る。摘はボタン状の粘土板を貼付し周囲をつまみ上げ環状に作る。	
				カ	12.0	高	2.3			
第185図	4	須恵器 杯	+8 1/4	口	13.0	高	3.7	細砂粒/還元焔/灰白	ロクロ整形、回転は右回り。底部手持ちヘラ削り、器面摩滅のため単位不明。	
				底	9.0					
第185図 PL.311	5	須恵器 杯	+7 完形	口	13.2	高	3.8	細砂粒/還元焔/灰	ロクロ整形、回転は左回り。底部は回転糸切り無調整。	
				底	8.5					
第185図	6	須恵器 杯	+6 1/4	口	13.7	高	3.3	細砂粒/還元焔/黄灰	ロクロ整形、回転は右回りか。底部は手持ちヘラ削り。	
				底	9.0					
第185図	7	須恵器 杯	+47 1/5	口	14.2	高	3.5	細砂粒/還元焔/灰	ロクロ整形、回転は右回り。底部と底部周縁は回転ヘラ削り。	
				底	10.0					
第185図	8	須恵器 杯	床直 底部～体部片	底	16.0			細砂粒/還元焔/灰白	ロクロ整形、回転は右回り。底部は回転ヘラ削り、底部と体部の境に凹線を巡らす。	
第185図	9	須恵器 有台杯	埋没土 1/4	口	16.6	台	9.8	細砂粒/還元焔/黄灰	ロクロ整形、回転は右回り。底部と底部周縁は回転ヘラ削り、高台は削り出し。	
				底	10.4	高	4.2			
第185図	10	須恵器 有台杯	+55 底部～体部片	底	10.8			細砂粒/還元焔/灰黄	ロクロ整形、回転は右回り。底部は回転ヘラ削り、高台は貼付。	
				台	10.2					
第185図	11	須恵器 鉢	+53 口縁部～体部片	口	15.0			細砂粒/還元焔/灰	ロクロ整形、回転は右回り。体部下位は回転ヘラ削り。	鉄鉢状を呈す
				最	16.0					
第185図 PL.311	12	須恵器 壺	埋没土 口縁部～胴部上位片	口	15.2			細砂粒/還元焔/灰	口縁部と胴部の貼付方法不明。口縁部はロクロ整形。胴部は内面に無文のアテ具痕が微かのこる。外面に降灰が厚く付着。	
第185図	13	須恵器 長頸壺	+61 胴部片					細砂粒/還元焔/褐灰	ロクロ整形、回転は右回り。胴部上位に明瞭な稜を作りその下に凹線による区画、区画内に刺突文を巡らし、残存部下位はヘラ削り。	平瓶の可能性あり
第185図	14	灰釉陶器 壺	+47 底部～胴部下位片	底	8.4			細砂粒/還元焔/灰白	胎土は精製されていない。ロクロ整形、回転は右回り。底部は回転ヘラナデ、高台は貼付。	尾張・東濃以外の産地か
				台	8.8					
第185図	15	土師器 台付甕	床直,埋没土 胴部～台部	底	4.8			細砂粒/良好/明赤褐	台部は底部まで作り、そこに胴部を粘土紐巻き上げで整形か。胴部はヘラ削り、台部は横ナデ。内面は底部から胴部にヘラナデ。	
第185図	16	土師器 甕	埋没土 口縁部～胴部上位片	口	19.8			細砂粒/良好/明赤褐	口縁部は横ナデ、胴部はヘラ削り。内面胴部はヘラナデ。	
第185図 PL.311	17	須恵器 甕	+7～+49,44溝, 遺物集中 胴部片	胴	39.8			細砂粒/還元焔/黄灰	叩き締め成形。外面の叩き痕はナデ消している。内面には無文のアテ具痕が残る。	
第185図 PL.312	18	土製品 環状製品	+30 1/2	径	3.3	孔	0.5	細砂粒/良好/明褐	表裏、側面はナデ。	
				厚	1.1					
第186図 PL.312	19	鉄製品 釘未製品	+55 ほぼ完形	長	5.4	厚	0.4		頭部近くで折れ曲がっている。頭部は薄く伸ばされ折られているが、すぐ下の体部で90°曲げられている。脚部は欠損している。	
				幅	0.4	重	4.6			
第186図 PL.312	20	鉄製品 刀子未製品	+39 ほぼ完形	長	12.5	厚	0.6		関状の部位や刃の形状は確認できる。半ばから刀身に対して垂直にやや折れ曲がり変形する。切っ先が欠けるが埋蔵時には欠けており、元々作られていない可能性もある。	
				幅	1.4	重	18.4			
PL.312	21	敲石	+34 完形	長	16.1	厚	7.1	粗粒輝石安山岩	小口部両端に敲打痕がある。礫面は縦位にヒビ割れ赤化、支脚の可能性も否定できない。	棒状礫
				幅	7.5	重	1425.3			

283号竪穴建物

挿図 PL.No.	No.	種類 器種	出土位置 残存率	計測値				胎土/焼成/色調 石材・素材等	成形・整形の特徴	備考
第189図 PL.312	1	須恵器 杯	床直 完形	口	13.7	高	3.7	細砂粒/還元焔/灰白	ロクロ整形、回転は右回り。底部は回転糸切り無調整。	
				底	7.6					
第189図 PL.312	2	須恵器 杯	+10,+14 1/2	口	13.8	高	3.6	細砂粒/還元焔/灰黄	ロクロ整形、回転は右回り。底部は回転糸切り無調整。	外面底部に墨書
				底	7.0					
第189図	3	須恵器 椀	床直 底部	底	7.8			細砂粒/還元焔/灰黄	ロクロ整形、回転は右回り。底部は回転糸切り、高台は貼付。体部は故意による打ち欠きか。	
				台	7.4					
第189図	4	須恵器 椀	+31 底部～体部下位片	底	9.1			細砂粒/還元焔/灰白	ロクロ整形、回転は右回り。底部は回転糸切り、高台は貼付。	
				台	9.2					
第189図 PL.312	5	須恵器 椀	カマド 口縁部片					細砂粒/酸化焔/灰黄	ロクロ整形。	外面口縁部に墨書
第189図	6	須恵器 無頸壺	+7 口縁部～胴部上位片	口	12.0			細砂粒/還元焔/灰	ロクロ整形、回転は右回り。胴部中位は回転ヘラナデ。	
				胴	20.3					
第189図 PL.312	7	須恵器 壺	床直,+11,+12, +29,掘方 底部～胴部	底	14.3			細砂粒/還元焔/灰	ロクロ整形、回転は右回り。底部はヘラ削り、胴部は下位に２段の回転ヘラ削り、その上位は回転ヘラナデ。内面は底部から下位にヘラナデ。	
				胴	20.4					
第189図	8	須恵器 壺	埋没土 台部片	台	11.6			細砂粒/還元焔/灰	ロクロ整形。断面三角形の凸帯を２条貼付。	
第189図 PL.312	9	土師器 小型甕	床直,埋没土 4/5	口	12.5	底	6.5	細砂粒/良好/にぶい赤褐	ロクロ整形、回転は右回り。底部は回転ヘラ削り後周囲と底部周縁に手持ちヘラ削り。	ロクロ土師器
				胴	13.6	高	13.6			
第189図	10	土師器 甕	床直 口縁部～胴部上位片	口	19.0			細砂粒/良好/にぶい褐	口縁部から頸部は横ナデ、胴部はヘラ削り。内面胴部はヘラナデ。	
				胴	20.5					
第189図 PL.312	11	土師器 甕	埋没土 口縁部～胴部上半	口	19.7			細砂粒/良好/にぶい橙	外面頸部に輪積み痕が残る。口縁部から頸部は横ナデ、胴部はヘラ削り。内面は胴部にヘラナデ。	
				胴	22.3					
第189図 PL.312	12	土師器 甕	床直,+6,+8,+9, カマド,埋没土 口縁部～胴部中位	口	20.4			細砂粒/良好/橙	口縁部から頸部は横ナデ、胴部はヘラ削り。内面胴部はヘラナデ。	
				胴	22.2					
第190図 PL.313	13	須恵器 甕	床直,+6 底部～胴部下半片	底	18.0			細砂粒/還元焔/褐灰	叩き締め成形。底部はヘラ削りか、器面摩滅のため単位不明。胴部には平行叩き痕が微かに残る。内面は無文のアテ具痕が残るが、ほとんどナデ消されている。	
第190図	14	須恵器 甕	+9,埋没土 底部～胴部下位片	底	19.6			細砂粒(黒斑)/還元焔/灰	叩き締め成形。胴部に平行叩き痕が残る、底部周縁は回転ヘラ削り。内面はナデ整形。	
第190図	15	須恵器 甕	床直 胴部片					細砂粒/還元焔/灰白	叩き締め成形。外面には叩き痕が一部残るが大部分はヘラナデで消されている。内面には無文のアテ具痕が残る。	
第190図	16	須恵器 甕	床直 胴部片					細砂粒/還元焔/灰	叩き締め成形。外面は平行叩き痕、内面は無文のアテ具痕が残る。	
第190図	17	土師器 杯	カマド 口縁部～底部片	口	12.5			細砂粒/良好/明赤褐	口縁部は横ナデ、稜下から底部は手持ちヘラ削り。	
				稜	10.8					
第190図 PL.313	18	鉄製品 釘未製品	+8 完形	長	8.0	厚	0.3		一方の端部に向けて尖っていく棒状の金属製品。頭はなく、脚部も端部から2.5㎝でＬ字に居られている。脚部端部が上方に曲げられている。	
				幅	0.7	重	6.0			
第190図 PL.313	19	鉄製品 釘	+30 2/3	長	4.0	厚	0.5		脚部が欠損している。頭部が薄く伸ばされ折られて作られている。	
				幅	0.5	重	5.9			
第190図 PL.313	20	鉄製品 ノミか	埋没土 2/3	長	(11.1)	厚	0.5		断面は四角形で刃のようなものは見られない。茎は端部が変形し曲がる。両側に関状の張り出しが見られる。	
				幅	1.6	重	32.7			

284号竪穴建物

挿図 PL.No.	No.	種類 器種	出土位置 残存率	計測値				胎土/焼成/色調 石材・素材等	成形・整形の特徴	備考
第193図 PL.313	1	須恵器 椀	埋没土 1/3	口	14.2	高	4.4	細砂粒/還元焔・燻/灰黄	ロクロ整形、回転は右回り。底部は回転糸切り無調整。外面は燻し焼成。	
				底	6.7					
第193図 PL.313	2	須恵器 椀	床直,埋没土 1/3	口	16.6	台	9.0	細砂粒/還元焔/黄灰	ロクロ整形、回転は右回り。底部は回転糸切り、高台は貼付。	
				底	8.8	高	5.8			
第193図 PL.313	3	須恵器 椀	+30 底部～体部片	底	6.8			細砂粒/還元焔/灰黄	ロクロ整形、回転は右回り。底部は回転糸切り、高台は貼付。内面底部に重焼き痕が残る。	外面底部に墨書
				台	6.8					
第193図 PL.313	4	須恵器 長頸壺	埋没土 頸部～口縁部					細砂粒/還元焔/灰	ロクロ整形、回転は右回り。内面に粘土紐巻き上げ痕が残る。外面は回転ヘラナデ。内面頸部はナデ。	
第193図	5	土師器 小型甕	+32 口縁部～胴部上位片	口	12.0			細砂粒/良好/赤褐	口縁部から頸部は横ナデ、胴部はヘラ削り。内面胴部はヘラナデ。	
第193図	6	土師器 甕	+12,埋没土 口縁部～胴部上位片	口	18.0			細砂粒/良好/明赤褐	口縁部から頸部は横ナデ、胴部はヘラ削り。内面胴部はヘラナデ。	
第193図	7	土師器 甕	埋没土 口縁部～胴部上位片	口	19.0			細砂粒/良好/赤褐	口縁部から頸部は横ナデ、胴部はヘラ削り。内面胴部はヘラナデ。	
第193図 PL.313	8	土師器 甕	+18,+19,カマド 口縁部～胴部片	口	19.0			細砂粒/良好/赤褐	内面胴部に輪積み痕が残る。口縁部から頸部は横ナデ、胴部はヘラ削り。内面胴部はヘラナデ。内外面とも煤けている。	
				胴	21.0					

遺物観察表

挿図 PL.No.	No.	種類 器種	出土位置 残存率	計測値				胎土/焼成/色調 石材・素材等	成形・整形の特徴	備考
第193図	9	須恵器 甕	+21 口縁部片	口	26.0			細砂粒/還元焔/灰	ロクロ整形、回転は右回り。	
第193図	10	須恵器 甕	+26 胴部片					細砂粒・粗砂粒/ 還元焔/灰	外面には格子状叩き痕、内面は同心円状アテ具痕が残る。	
第193図 PL.313	11	土師器 杯	+13 1/4	口 底	13.9 10.6			細砂粒(多)/良好/ 赤褐	口縁部は横ナデ、体部はナデ、底部は手持ちヘラ削り。内面はヘラナデ。内外面とも全体的に煤けている。	
第194図 PL.313	12	瓦 丸瓦	埋没土 1/2	長 幅	38.0 —	厚 重	2.0 —	半截作り/軟質/黄 橙	丸瓦A類。玉縁付丸瓦。	
第194図 PL.314	13	瓦 平瓦	+5 1/2	長 幅	38.8 —	厚 重	2.3 —	一枚作り/硬質/灰	平瓦C類。	
第195図 PL.314	14	瓦 平瓦	床直,+3〜+11, 埋没土 4/5	長 幅	39.5 28.0	厚 重	1.7 3,700	一枚作り/並質/灰	平瓦C類。	

285号竪穴建物

挿図 PL.No.	No.	種類 器種	出土位置 残存率	計測値				胎土/焼成/色調 石材・素材等	成形・整形の特徴	備考
第198図 PL.314	1	須恵器 杯蓋	床直 完形	口 摘	12.9 3.8	高	2.8	細砂粒/還元焔/灰	ロクロ整形、回転は右回り。天井部は中程まで回転ヘラ削り。後円端部は折り曲げ、摘はボタン状の粘土板を貼付し、周囲をつまみ上げ環状に作る。	
第198図 PL.314	2	須恵器 杯	+7,カマド 完形	口 底	11.6 6.2	高	2.7	細砂粒/還元焔/灰	ロクロ整形、回転は右回り。底部は回転糸切り無調整。	
第198図	3	須恵器 杯	床直,埋没土 1/2	口 底	11.9 8.2	高	4.0	細砂粒/還元焔/灰 白	ロクロ整形、回転は右回り。底部は回転ヘラ起こし後回転ヘラ削り。	
第198図	4	須恵器 杯	+34 1/4	口 底	12.0 7.0	高	3.2	細砂粒・粗砂粒/ 還元焔/灰白	ロクロ整形、回転は右回り。底部は回転糸切り無調整。	
第198図 PL.314	5	須恵器 杯	床直,カマド,貯蔵穴,埋没土 完形	口 底	12.4 6.8	高	4.1	細砂粒/還元焔/灰 白	ロクロ整形、回転は右回り。底部は回転糸切り無調整。	
第198図	6	須恵器 杯	埋没土 1/4	口 底	12.4 8.4	高	3.2	細砂粒/還元焔/灰	ロクロ整形、回転は右回り。底部は回転ヘラ削り。	
第198図 PL.315	7	須恵器 杯	+12 ほぼ完形	口 底	12.5 6.4	高	3.7	細砂粒/還元焔/灰 白	ロクロ整形、回転は右回り。底部は回転糸切り無調整。	
第198図 PL.315	8	須恵器 杯	床直,カマド,貯蔵穴 3/4	口 底	12.6 6.1	高	3.1	細砂粒/還元焔/灰 白	ロクロ整形、回転は右回り。底部は回転糸切り無調整。	
第198図 PL.315	9	須恵器 杯	床直,埋没土 ほぼ完形	口 底	12.8 7.3	高	4.0	細砂粒/還元焔/灰 白	ロクロ整形、回転は右回り。底部は回転糸切り無調整。	
第198図 PL.315	10	須恵器 杯	カマド,埋没土 3/4	口 底	13.7 8.2	高	3.8	細砂粒/還元焔/灰 白	ロクロ整形、回転は右回り。底部は回転糸切り無調整。	
第198図 PL.315	11	須恵器 有台杯	床直 ほぼ完形	口 底	11.8 7.2	台 高	7.0 4.3	細砂粒/還元焔/灰 白	ロクロ整形、回転は右回り。底部は回転糸切り、高台は貼付。	
第198図	12	須恵器 杯	+32 1/3	口 底	12.6 8.0	高	3.5	細砂粒/還元焔/灰	ロクロ整形、回転は右回り。底部は回転糸切り無調整。	
第198図	13	須恵器 無台椀	+31 1/4	口 底	12.4 6.8	高	4.3	細砂粒/還元焔/灰 白	ロクロ整形、回転は右回り。底部は回転糸切り無調整。	
第198図	14	土師器 小型甕	埋没土 口縁部〜胴部上位片	口	10.0			細砂粒/良好/明赤 褐	口縁部は横ナデ、胴部はヘラ削り。内面胴部はヘラナデ。	
第198図	15	土師器 甕	+12,掘方 口縁部〜胴部上位片	口	18.8			細砂粒/良好/明赤 褐	口縁部から頸部は横ナデ、胴部はヘラ削り。内面胴部はヘラナデ。	
第198図 PL.315	16	土師器 甕	+7,カマド,埋没土 口縁部〜胴部上位片	口	18.8			細砂粒/良好/明赤 褐	口縁部から頸部は横ナデ、胴部はヘラ削り。内面胴部はヘラナデ。	
第198図	17	土師器 甕	カマド 底部	底	5.6			細砂粒/良好/褐	底部と胴部はヘラ削り。内面は底部から胴部がヘラナデ。	
第198図	18	土師器 甕	カマド.埋没土 底部〜胴部下位	底	4.4			細砂粒/良好/黒褐	底部と胴部はヘラ削り。内面は底部から胴部がヘラナデ。	

286号竪穴建物

挿図 PL.No.	No.	種類 器種	出土位置 残存率	計測値				胎土/焼成/色調 石材・素材等	成形・整形の特徴	備考
第200図	1	須恵器 杯蓋	床直 摘〜口縁部片	摘 カ	5.2 17.0			細砂粒/還元焔/灰 白	ロクロ整形、回転は右回り。天井部は回転ヘラ削り。内面にカエリを作る。摘はボタン状の粘土板を貼付し、周囲をつまみ上げ環状に作る。	
第200図 PL.315	2	須恵器 杯	+14 4/5	口 底	12.0 6.1	高	3.6	細砂粒/還元焔/灰	ロクロ整形、回転は右回り。底部は回転糸切り無調整。	
第200図 PL.315	3	須恵器 杯	+20,P2 完形	口 底	12.5 6.0	高	3.5	細砂粒・粗砂粒/ 還元焔/灰白	ロクロ整形、回転は右回り。底部は回転糸切り無調整。	
第200図 PL.315	4	須恵器 杯	掘方 完形	口 底	12.5 6.1	高	4.0	細砂粒・粗砂粒/ 還元焔/淡黄	ロクロ整形、回転は右回り。底部は回転糸切り無調整。内外面の口縁部に煤が付着。	
第200図 PL.315	5	須恵器 杯	+43,埋没土 4/5	口 底	12.9 6.3	高	3.7	細砂粒/還元焔/灰 白	ロクロ整形、回転は右回り。底部は回転糸切り無調整。	
第200図 PL.315	6	須恵器 杯	床直 ほぼ完形	口 底	13.2 7.2	高	4.1	細砂粒/還元焔/にぶい黄橙	ロクロ整形、回転は右回り。底部は回転糸切り無調整。	

挿図 PL.№	№	種類 器種	出土位置 残存率	計測値				胎土/焼成/色調 石材・素材等	成形・整形の特徴	備考
第201図 PL.315	7	須恵器 杯	+9 4/5	口	13.5	高	3.8	細砂粒・粗砂粒/ 還元焔/灰白	ロクロ整形、回転は右回り。底部は回転糸切り無調整。内面体部に「丁」の墨書。	
				底	6.9					
第201図 PL.315	8	須恵器 杯	+18,掘方,埋没土 ほぼ完形	口	14.0	高	4.0	細砂粒/還元焔/灰白	ロクロ整形、回転は右回り。底部は回転糸切り無調整。	
				底	7.5					
第201図 PL.315	9	須恵器 椀	カマド,埋没土 3/4	口	13.3	高	4.8	細砂粒/還元焔/灰白	ロクロ整形、回転は右回り。底部は回転糸切り無調整。	
				底	6.6					
第201図 PL.315	10	須恵器 椀	埋没土 底部片	底	8.0			細砂粒/還元焔/灰黄	ロクロ整形、回転は右回り。底部は回転糸切り無調整。	内面底部に墨書、判読不能
第201図 PL.315	11	須恵器 椀	+9,埋没土 1/3	口	14.0	台	7.6	細砂粒・粗砂粒/ 還元焔/灰	ロクロ整形、回転は右回り。底部は回転糸切り、高台は貼付。	
				底	8.1	高	5.7			
第201図	12	須恵器 椀	+15,P2,埋没土 1/2	口	14.4	台	7.0	細砂粒・粗砂粒/ 還元焔/灰白	ロクロ整形、回転は右回り。底部は回転糸切り、高台は貼付。	
				底	7.4	高	5.5			
第201図 PL.315	13	須恵器 椀	+10 3/4	口	14.7	台	7.0	細砂粒/還元焔・ 燻/オリーブ黒	内外面とも燻し焼成。ロクロ整形、回転は右回り。底部は回転ヘラナデ、高台は貼付。	
				底	7.5	高	5.5			
第201図 PL.316	14	須恵器 椀	+9,埋没土 口縁部～底部	口	14.6			細砂粒・粗砂粒/ 酸化焔/にぶい黄橙	ロクロ整形、回転は右回り。底部は回転糸切り、高台は貼付が剥落。	
				底	7.3					
第201図 PL.316	15	須恵器 椀	床直,埋没土 ほぼ完形	口	14.9	台	7.0	細砂粒・粗砂粒/ 酸化焔/にぶい黄橙	ロクロ整形、回転は右回り。底部は回転糸切り、高台は貼付。	
				底	7.6	高	5.7			
第201図	16	須恵器 椀	埋没土 1/3	口	15.1	台	7.2	細砂粒/酸化焔/にぶい黄橙	ロクロ整形、回転は右回り。底部は回転糸切り、高台は貼付。	
				底	7.7	高	6.0			
第201図 PL.316	17	須恵器 椀	床直,埋没土 1/2	口	17.2	台	7.9	細砂粒・粗砂粒/ 還元焔/灰白	ロクロ整形、回転は右回り。底部は回転糸切り、高台は貼付。	
				底	7.8	高	7.1			
第202図	18	須恵器 椀	床直,+16,カマド 1/4	口	17.9	台	7.7	細砂粒/酸化焔/にぶい橙	ロクロ整形、回転は右回り。底部は回転糸切り無調整。	
				底	8.0	高	7.2			
第202図 PL.316	19	須恵器 椀	+23 口縁部～体部片	口	16.6			細砂粒/酸化焔/灰黄	ロクロ整形、回転は右回り。	外面体部に墨書、判読不能
第202図	20	須恵器 椀	+21,カマド 底部～体部片	底	6.5			細砂粒/酸化焔/にぶい橙	ロクロ整形、回転は右回り。底部は回転糸切り、高台は貼付。	
				台	5.6					
第202図	21	須恵器 椀	床直,+6 底部～口縁部	底	7.8			細砂粒/還元焔・ 燻/オリーブ黒	内外面とも燻し焼成。ロクロ整形、回転は右回り。底部は回転ヘラナデ、高台は貼付。	
				台	7.3					
第202図	22	灰釉陶器 椀	埋没土 口縁部～体部片	口	16.0			微砂粒/還元焔/灰黄	ロクロ整形、回転は右回り。施釉方法は刷毛塗りか。	光ヶ丘1号窯式期
第202図	23	灰釉陶器 椀	埋没土 口縁部片	口	16.8			微砂粒/還元焔/灰黄	ロクロ整形、回転は右回り。施釉方法は刷毛塗りか。	光ヶ丘1号窯式期
第202図 PL.316	24	灰釉陶器 椀	床直,+9 ほぼ完形	口	17.2	台	7.7	微砂粒/還元焔/灰白	ロクロ整形、回転は右回り。底部は回転ヘラナデ、高台は貼付。施釉方法は刷毛塗りか。内面底部に重焼き痕が残る。	光ヶ丘1号窯式期
				底	8.0	高	5.4			
第202図	25	灰釉陶器 椀	+44 口縁部～体部片	底	8.2			微砂粒/還元焔/灰白	ロクロ整形、回転は右回り。体部下位は回転ヘラ削り。施釉方法は刷毛塗りか。	光ヶ丘1号窯式期
第202図	26	土師器 小型甕	+11,P1,埋没土 口縁部～胴部上半片	口	13.8			細砂粒/良好/橙	口縁部は横ナデ、胴部はヘラ削り。内面は胴部にヘラナデ。胴部は内外面とも器面摩滅のため単位不明。	
				胴	14.5					
第202図	27	土師器 甕	床直 口縁部～胴部上位片	口	17.0			細砂粒・粗砂粒/ 良好/明赤褐	口縁部から頸部は横ナデ、胴部はヘラ削り。内面は胴部にヘラナデ。	
第202図	28	土師器 甕	+27 口縁部～胴部中位片	口	18.0			細砂粒/良好/明赤褐	口縁部から頸部は横ナデ、胴部はヘラ削り。内面は胴部にヘラナデ。	
				胴	19.8					
第202図	29	土師器 甕	掘方 口縁部～胴部上位片	口	19.8			細砂粒/良好/赤褐	口縁部から頸部は横ナデ、胴部はヘラ削り。内面は胴部にヘラナデ。	
第202図	30	土師器 甕	埋没土 口縁部～胴部上位片	口	20.4			細砂粒/良好/赤褐	口縁部から頸部は横ナデ、胴部はヘラ削り。内面は胴部にヘラナデ。	
第202図	31	土師器 台付甕	埋没土 台部	台	8.3			細砂粒/良好/赤褐	内外面とも横ナデ。	
第203図 PL.316	32	瓦 丸瓦	埋没土 1/2	長	36.5	厚	1.4	半截作り/並質/灰白	丸瓦B類。	
				幅	—	重	—			
第203図 PL.316	33	瓦 平瓦	埋没土 破片	長	—	厚	1.3	一枚作り/硬質/暗灰	平瓦C類。	
				幅	—	重	—			
第203図 PL.316	34	鉄製品 刀子未製品	+8 一部欠損	長	8.1	厚	0.4		一部は錆に大きく覆われている。刃部は途中から関状に細くなり、刃はつけ	
				幅	0.9	重	10.6			
第203図 PL.316	35	鉄製品 刀子未製品	+15 完形	長	8.7	厚	0.5		茎とみられる部分が残存している。刃部に当たる部分は薄く叩き伸ばされていると見られる。埋蔵後の欠損は確認できない。	
				幅	2.7	重	18.8			
第203図 PL.316	36	鉄製品 不明	+19 一部欠損	長	(7.5)	厚	0.1		薄く細長い板状鉄製品。3か所で曲げられている。両端は欠損し、全体の形状は不明。他に1点同型状の破片が出土しており、同様に2か所で曲げられS字状になる。	
				幅	0.6	重	6.2			
第203図 PL.316	37	鉄製品 紡輪	埋没土 ほぼ完形	長	5.6	厚	0.2		中心部の紡茎が入る穴の周辺が凹む。縁の周囲がわずかに欠ける。	
				幅	5.7	重	17.4			

287号竪穴建物

挿図 PL.No.	No.	種類 器種	出土位置 残存率	計測値				胎土/焼成/色調 石材・素材等	成形・整形の特徴	備考
第205図	1	須恵器 杯蓋	埋没土 口縁部片	口 カ	15.7 13.6			細砂粒/還元焔/灰	ロクロ整形、回転は右回り。天井部は中程まで回転ヘラ削り。内面にカエリを作る。	
第205図	2	須恵器 杯	埋没土 1/5	口 底	11.7 6.4	高	3.3	細砂粒/還元焔/黄灰	ロクロ整形、回転は右回り。底部は回転糸切り無調整。	
第205図	3	土師器 杯	埋没土 口縁部～体部片					細砂粒/良好/橙	口縁部は横ナデ、体部はヘラ削り。	
第205図	4	須恵器 有台杯	埋没土 1/5	口 底	11.1 8.4	台 高	7.8 3.3	細砂粒/還元焔/灰	ロクロ整形、回転は右回り。底部は回転ヘラ削り、高台は削り出し。	
第205図	5	須恵器 椀	+36 底部	底 台	6.5 5.6			細砂粒/酸化焔/にぶい褐	ロクロ整形、回転は右回り。底部は回転糸切り、高台は貼付。体部は打ち欠きか。	
第205図 PL.316	6	砥石	+6 一部欠損	長 幅	(8.1) 5.4	厚 重	4.1 242.2	砥沢石	四面使用。左辺側砥面が著しく研ぎ減る。上端側破断面にも煤が付着することから、破損後被熱したものである。	切り砥石

288号竪穴建物

挿図 PL.No.	No.	種類 器種	出土位置 残存率	計測値				胎土/焼成/色調 石材・素材等	成形・整形の特徴	備考
第206図	1	黒色土器 椀	埋没土 底部片					細砂粒/酸化焔/にぶい黄橙	ロクロ整形、回転は右回り。内面黒色処理。ロクロ整形、回転は右回り。底部は回転糸切り無調整。内面は放射状のヘラミガキ。	
第206図 PL.316	2	須恵器 杯	+43,埋没土 1/3	口 底	13.9 7.4	高	3.4	細砂粒/酸化焔/にぶい黄	ロクロ整形、回転は右回り。底部は回転糸切り無調整。	外面体部に墨書か
第206図	3	須恵器 椀	+12 底部～体部片	底	7.0			細砂粒/還元焔/黄灰	ロクロ整形、回転は右回り。底部は回転糸切り無調整。	
第206図 PL.316	4	須恵器 椀	+17 底部～体部	底 台	7.8 7.5			細砂粒/還元焔/灰	ロクロ整形、回転は右回り。底部は回転糸切り、高台は貼付。	
第206図	5	須恵器 椀	+27 底部～体部	底 台	8.0 7.7			細砂粒・粗砂粒/還元焔/灰	ロクロ整形、回転は右回り。底部は回転糸切り、高台は貼付。	
第206図	6	須恵器 長頸壺	+20 胴部上半片	胴	20.2			細砂粒/還元焔/灰	ロクロ整形、回転は右回り。胴部上位に成形時の閉塞痕である粘土板貼付痕がみられる。	
第206図	7	土師器 甕	+10 口縁部～頸部片	口	20.9			細砂粒/良好/褐	口縁部から頸部は横ナデ。	
第206図 PL.316	8	鉄製品 鉄鏃	+15 2/3	長 幅	5.4 2.6	厚 重	0.4 6.7		逆刺部が両側とも欠損している。茎部の端部から0.8㎝まで細く断面は正方形に近い。その後断面長方形になり、刃部に向かう。	

289号竪穴建物

挿図 PL.No.	No.	種類 器種	出土位置 残存率	計測値				胎土/焼成/色調 石材・素材等	成形・整形の特徴	備考
第209図	1	須恵器 杯蓋	埋没土 口縁部～天井部片	口	17.4			細砂粒/還元焔/褐灰	ロクロ整形、回転は右回り。天井部は回転ヘラ削り。後円端部は折り曲げ。	
第209図	2	須恵器 杯蓋	埋没土 口縁部～天井部片	口	17.8			細砂粒/還元焔/黄灰	ロクロ整形、回転は右回り。天井部は回転ヘラ削り。後円端部は折り曲げ。	
第209図	3	須恵器 小型壺	埋没土 口縁部～胴部上位片	口 胴	6.0 13.0			細砂粒/還元焔/黄灰	ロクロ整形、回転は右回り。	
第209図	4	須恵器 小型壺	埋没土 底部～胴部下位片	底	7.2			細砂粒/還元焔/黄灰	ロクロ整形、回転は右回り。底部は器面摩滅のため整形不明。	
第209図 PL.317	5	須恵器 甑	床直 口縁部～胴部上位片	口	34.8			細砂粒・粗砂粒/還元焔/黄灰	ロクロ整形。胴部はカキメ、口縁部は横ナデ。把手は貼付でヘラ削り。内面はヘラナデ。	６と同一個体か
第209図 PL.317	6	須恵器 甑	+14 底部～胴部下位片	底	14.6			細砂粒・粗砂粒/還元焔/黄灰	底部はヘラ削りか、胴部はカキメ後ナデ。内面はヘラナデ。底部に楕円形の孔を4～5を穿る。	５と同一個体か
第209図 PL.317	7	土師器 台付甕	+7,+18 底部～胴部中位片	底 胴	5.2 16.5			細砂粒/良好/赤褐	台部は貼付。台部は横ナデ、胴部はヘラ削り。内面は底部から胴部にヘラナデ。	
第209図 PL.317	8	土師器 甕	+8,+14,埋没土 1/2	口 胴	20.4 20.1	底 高	5.0 28.2	細砂粒/良好/橙	口縁部から頸部は横ナデ、胴部と底部はヘラ削り。内面は底部から胴部にヘラナデ。	
第209図 PL.317	9	土師器 甕	+7,+14,埋没土 3/4	口 胴	20.6 21.5	底 高	4.0 27.3	細砂粒/良好/赤褐	口縁部から頸部は横ナデ、胴部と底部はヘラ削り。内面は底部から胴部にヘラナデ。	
第210図 PL.317	10	土師器 甕	+8,カマド,埋没土 口縁部～胴部下位	口 胴	21.0 21.6			細砂粒/良好/明赤褐	口縁部から頸部は横ナデ、胴部はヘラ削り。内面胴部はヘラナデ。	
第210図	11	土師器 甕	掘方 口縁部～胴部上位片	口	21.0			細砂粒/良好/明赤褐	口縁部から頸部は横ナデ、胴部はヘラ削り。内面胴部はヘラナデ。	
第210図 PL.318	12	瓦 道具瓦	床直,+5～+20 1/4	長 幅	－ －	厚 重	1.8 2,000	桶巻造り/並質/灰黄橙	広端部に刳込み。正格子叩き後轆轤。	
第211図 PL.318	13	瓦 平瓦	+10,+12 1/2	長 幅	32.3 36.7	厚 重	2.0 －	桶巻造り/並質/黄橙	平瓦Ａ類。	

挿図 PL.No.	No.	種類 器種	出土位置 残存率	計測値				胎土/焼成/色調 石材・素材等	成形・整形の特徴	備考
第211図 PL.318	14	瓦 平瓦	+23 1/4	長 幅	— —	厚 重	2.0 —	桶巻造り/硬質/灰	平瓦Ａ類。	
第211図 PL.318	15	在地系土器 片口鉢	埋没土 口縁部片	口 底	— —	高	—	白色鉱物粒少量含む/灰白	還元炎焼成。器壁はやや厚く、口縁部内面小さく窪む。口縁部は玉縁状を呈する。	13世紀後半～14世紀前半

290号竪穴建物

挿図 PL.No.	No.	種類 器種	出土位置 残存率	計測値				胎土/焼成/色調 石材・素材等	成形・整形の特徴	備考
第215図	1	土師器 杯	埋没土 口縁部～底部片	口 高	9.8 2.6			細砂粒/良好/橙	口縁部は横ナデ、体部は上半がナデ、下半から底部は手持ちヘラ削り。	
第215図	2	土師器 杯	カマド 1/5	口 高	10.4 3.8			細砂粒/良好/褐	口縁部は横ナデ、体部は上半がナデ、下半から底部は手持ちヘラ削り。	
第215図 PL.319	3	土師器 杯	床直 完形	口 最	11.7 12.0	高	3.1	細砂粒/良好/橙	口縁部は横ナデ、体部は上半がナデ、下半から底部は手持ちヘラ削り。	
第215図 PL.319	4	土師器 杯	掘方 3/4	口 稜	12.1 12.4			細砂粒/良好/明褐	口縁部は横ナデ、体部は上半がナデ、下半から底部は手持ちヘラ削り。内外面の一部に煤が付着。	
第215図	5	土師器 杯	埋没土 口縁部～底部片	口	13.0			細砂粒/良好/明褐	口縁部は横ナデ、体部は上半がナデ、下半から底部は手持ちヘラ削り。	
第215図	6	須恵器 杯蓋	埋没土 天井部～口縁部片	口 カ	10.0 7.4			細砂粒/還元焔/灰	ロクロ整形、回転は右回り。天井部は中程まで回転ヘラ削り。内面にカエリを作る。摘は乳頭状を貼付か。	
第215図 PL.319	7	須恵器 杯蓋	床直 摘欠損	口 カ	19.7 17.6			細砂粒/還元焔/灰	ロクロ整形、回転は右回り。天井部は回転ヘラ削り。内面にはカエリ設けられている。摘は宝珠状を呈す。貼付が剥落。	
第215図	8	須恵器 杯蓋	+72 摘～天井部片	摘	4.2			細砂粒/還元焔/灰	ロクロ整形、回転は右回り。天井部は中程まで回転ヘラ削り。摘はボタン状の粘土板を貼付し、周囲をつまみ上げ環状に作る。	
第215図	9	須恵器 杯	埋没土 1/4	口 底	12.6 9.4			細砂粒/還元焔/褐灰	ロクロ整形、回転は右回り。底部は手持ちヘラ削り。	
第215図 PL.319	10	須恵器 杯	+88 4/5	口 底	11.6 6.7	高	2.7	細砂粒/還元焔/黄灰	ロクロ整形、回転は右回り。底部は回転糸切り無調整。	
第215図 PL.319	11	須恵器 杯	掘方 ほぼ完形	口 底	13.7 9.0	高	3.7	細砂粒/還元焔/灰白	ロクロ整形、回転は右回り。底部は回転ヘラ削り。	
第215図	12	須恵器 短頸壺蓋	埋没土 天井部～口縁部片	鍔	12.7			細砂粒/還元焔/黄灰	ロクロ整形、回転は右回り。鍔と凸帯は貼付、天井部は回転ヘラ削り。	
第215図	13	灰釉陶器 椀	埋没土 底部片	底 台	7.4 7.6			微砂粒/還元焔/灰白	ロクロ整形、回転は右回り。底部は回転ヘラナデ、高台は貼付。施釉方法不明。	大原２号窯式期
第215図 PL.319	14	鉄製品 鉄鏃	+90 ほぼ完形	長 幅	(8.7) (2.7)	厚 重	0.5 11.5		刃部の一部が欠損する鉄鏃。刃部が割れているが、出土時には欠損していたとみられる。茎の一部が片方しか作られていない。	
第215図 PL.319	15	鉄滓	+94 一部	縦 横	4.5 3.8	厚 重	2.3 30.9		滓質はやや粗。上面に小さな炭痕跡が見られ、下面にはやや大きめの炭化物痕跡とみられる空洞が確認できる。	

291号竪穴建物

挿図 PL.No.	No.	種類 器種	出土位置 残存率	計測値				胎土/焼成/色調 石材・素材等	成形・整形の特徴	備考
第218図	1	須恵器 皿	+25 1/3	口 底	12.6 7.2	台 高	7.4 2.6	細砂粒/還元焔/灰白	ロクロ整形、回転は右回り。底部は回転糸切り、高台は貼付。	
第218図	2	須恵器 皿	埋没土 1/4	口 底	12.6 7.0			細砂粒/還元焔/灰	ロクロ整形、回転は右回り。底部は回転糸切り、高台は貼付。	
第218図 PL.319	3	灰釉陶器 椀	埋没土 底部片	底 台	7.4 7.6			微砂粒/還元焔/灰白	ロクロ整形、回転は右回り。底部は回転ヘラナデ、高台は貼付。施釉方法不明。	大原２号窯式期
第218図	4	須恵器 杯	+21 1/3	口 底	10.8 6.6	高	3.5	細砂粒/還元焔/黄灰	ロクロ整形、回転は右回り。底部は回転糸切り無調整。	
第218図	5	須恵器 有台杯	+7 底部	底 台	13.0 12.0			細砂粒/還元焔/灰	ロクロ整形、回転は右回り。底部は回転ヘラ削り、高台は貼付。	
第218図 PL.319	6	須恵器 椀	+36 1/3	口 底	15.2 8.4	台 高	7.9 5.4	細砂粒/還元焔/灰黄	ロクロ整形、回転は右回り。底部は回転糸切り、高台は貼付。	
第218図 PL.319	7	灰釉陶器 段皿	埋没土 体部片					細砂粒/還元焔/灰白	ロクロ整形、回転は右回り。体部は段下に回転ヘラ削り。施釉方法不明。	
第218図	8	須恵器 短頸壺	+15 胴部上半片	頸 胴	10.8 21.0			細砂粒/還元焔/灰	ロクロ整形、回転は右回り。胴部下位は回転ヘラ削り、中位に凹線が２条巡る。	
第218図	9	須恵器 長頸壺	+34 口縁部	口	9.0			細砂粒/還元焔/黄灰	ロクロ整形、回転は右回り。内面はヘラナデ。	
第218図 PL.319	10	須恵器 長頸壺	掘方 底部～胴部片	底 台	8.0 7.6			細砂粒/還元焔/灰	ロクロ整形、回転は右回り。胴部は回転ヘラ削り、高台は貼付。	
第218図 PL.319	11	須恵器 壺	床直 口縁部～胴部上位	口	17.8			細砂粒/還元焔/灰白	ロクロ整形、回転は右回り。口唇端部はやや上位、端部下は凸帯状に引き出されている。	
第218図	12	須恵器 壺	+25 胴部片	胴	24.0			細砂粒/還元焔/灰	ロクロ整形、回転は右回り。内面は一部にヘラナデ。	
第218図	13	土師器 甕	+11 口縁部片	口	19.8			細砂粒/良好/橙	外面頸部に輪積み痕が残る。口縁部から頸部は横ナデ、胴部はヘラ削り。内面胴部はヘラナデ。	
第218図	14	土師器 甕	+8 口縁部片	口	20.0			細砂粒/良好/にぶい褐	外面頸部に輪積み痕が残る。口縁部から頸部は横ナデ、胴部はヘラ削り。内面胴部はヘラナデ。	

遺物観察表

挿図 PL.No.	No.	種類 器種	出土位置 残存率	計測値				胎土/焼成/色調 石材・素材等	成形・整形の特徴	備考
第218図 PL.319	15	須恵器 甕	埋没土 口縁部片					細砂粒/還元焔/灰	ロクロ整形、回転は右回り。口縁部上位に波状文が巡る。	
第218図 PL.319	16	土製品 土錘	埋没土 1/2	長 径	5.3 2.1	孔 重	0.3 11.2	細砂粒/良好/橙	外面はナデ。	
第219図 PL.319	17	砥石	+6 1/2	長 幅	(6.7) (3.9)	厚 重	(3.1) 96.8	砥沢石	四面使用。表裏面とも研ぎ減り、断面は糸巻状を呈す。砥面全面が荒れて遺存状態は悪い。上下両端を欠く。	切り砥石
第219図 PL.319	18	鉄製品 刀子	掘方 1/3	長 幅	(4.8) 0.9	厚 重	0.4 3.9		刃部の一部が残存している。欠損部は埋蔵される前に割れている。	
第219図 PL.319	19	銅製品 巡方	+11 完形	長 幅	2.9 2.7	厚 重	0.3 3.7		鋲足が四隅にあり、垂孔は1.6㎝×0.5㎝の長方形と直径1.2㎝前後の半円形が組み合わさった孔が空いている。裏面が窪みは浅い。	
第219図 PL.319	20	鉄製品 紡輪	+12 完形	径	5.7	厚 重	0.3 26.4		中心部が錆で覆われており、天地ははっきりとしない。X線撮影により、中心の軸穴は0.6㎝となる。	
第219図 PL.319	21	鉄滓	+7 1/2	縦 横	5.1 4.8	厚 重	2.4 76.9		下面に酸化土砂が付着する。滓質は密だが、上面はやや発泡がみられる。	

292号竪穴建物

挿図 PL.No.	No.	種類 器種	出土位置 残存率	計測値				胎土/焼成/色調 石材・素材等	成形・整形の特徴	備考
第222図	1	土師器 杯	埋没土 口縁部～底部片	口	12.9			細砂粒/良好/橙	口縁部は横ナデ、底部は手持ちヘラ削り。	
第222図 PL.320	2	土師器 杯	埋没土 3/4	口 高	14.0 3.8			細砂粒/良好/にぶい橙	口縁部は横ナデ、体部はナデ、底部は手持ちヘラ削り。内面はヘラナデ。内外面とも全体的に煤けている。	
第222図	3	土師器 杯	埋没土 口縁部～底部片	口	14.0			細砂粒/良好/明赤褐	口縁部は横ナデ、体部は上半がナデ、下半から底部は手持ちヘラ削り。	
第222図	4	土師器 杯	埋没土 底部～体部片	底	7.6			細砂粒/良好/橙	底部と体部はヘラ削り。内面は底部に螺旋状、体部に放射状の暗文。	
第222図	5	須恵器 杯蓋	埋没土 口縁部～天井部片	口 カ	10.5 7.8			細砂粒/還元焔/黄灰	ロクロ整形、回転は右回り。天井部は回転ヘラ削り。内面にカエリを作る。	
第222図	6	須恵器 杯蓋	埋没土 口縁部～天井部片	口	16.2			細砂粒/還元焔/灰白	ロクロ整形、回転は右回り。天井部は中程まで回転ヘラ削り。	
第222図	7	須恵器 杯蓋	埋没土 口縁部～天井部片	口	19.6			細砂粒/還元焔/灰黄	ロクロ整形、回転は右回り。天井部は中程まで回転ヘラ削り。	
第222図	8	須恵器 杯	埋没土 口縁部～底部片	口 底	12.9 8.5	高	3.0	細砂粒/還元焔/褐灰	ロクロ整形、回転は右回り。底部は回転ヘラ削り。	
第222図 PL.320	9	須恵器 杯	床直,埋没土 4/5	口 底	14.1 7.5	高	4.2	細砂粒・粗砂粒/還元焔/灰白	ロクロ整形、回転は右回り。底部は回転糸切り後周縁を回転ヘラ削り。	
第222図	10	須恵器 杯	埋没土 口縁部～底部片	底	11.0			細砂粒/還元焔/灰白	ロクロ整形、回転は右回り。底部は回転ヘラ起こし後回転ヘラ削り。内面の底部と体部との間には明瞭な屈曲がみられる。	
第222図	11	須恵器 有台杯	埋没土 底部～体部下位片	底 台	13.3 13.0			細砂粒/還元焔/灰	ロクロ整形、回転は右回り。底部は回転ヘラ削り、高台は貼付。	
第222図 PL.320	12	須恵器 椀	床直,埋没土 1/3	口 底	18.6 11.4	台 高	12.0 7.0	細砂粒/還元焔/灰	ロクロ整形、回転は右回り。底部は回転糸切り、高台は貼付。	
第222図	13	土師器 甕	掘方 口縁部～胴部上位片	口	20.2			細砂粒/良好/赤褐	口縁部は横ナデ、胴部はヘラ削り。内面胴部はヘラナデ。	

293号竪穴建物

挿図 PL.No.	No.	種類 器種	出土位置 残存率	計測値				胎土/焼成/色調 石材・素材等	成形・整形の特徴	備考
第226図	1	土師器 杯	埋没土 1/4	口 稜	10.8 10.5			細砂粒/良好/にぶい橙	口縁部は横ナデ、稜下から底部は手持ちヘラ削り。	
第226図 PL.320	2	土師器 杯	+13,埋没土 3/4	口 稜	11.8 10.6	高	4.0	細砂粒/良好/橙	口縁部は横ナデ、稜下から底部は手持ちヘラ削り。	
第226図 PL.320	3	土師器 杯	+12 1/2	口 稜	12.7 11.4	高	4.2	細砂粒/良好/橙	口縁部は横ナデ、稜下から底部は手持ちヘラ削り。	
第226図 PL.320	4	土師器 杯	+52,+53 ほぼ完形	口 最	11.0 11.4	高	3.9	細砂粒/良好/灰黄褐	口縁部は横ナデ、体部から底部は手持ちヘラ削り。	
第226図	5	土師器 杯	+51 口縁部～体部片	口 最	14.4 14.8			細砂粒/良好/橙	口縁部は横ナデ、体部は手持ちヘラ削り。	
第226図	6	土師器 杯	埋没土 口縁部～底部片	口 最	15.0 15.4			細砂粒/良好/明赤褐	口唇部は横ナデ、口縁部から体部・底部はヘラ削り。	
第226図	7	土師器 杯	+10 底部片	長 短	10.0 8.7	厚	0.4	細砂粒/良好/橙	底部は手持ちヘラ削り。内面の一部に煤が付着。	
第226図	8	土師器 鉢	+12 口縁部～体部片	口	16.4			細砂粒/良好/にぶい黄橙	口縁部は横ナデ、体部は手持ちヘラ削り。	
第226図	9	土師器 鉢	+14 口縁部～底部片	口 底	16.0 2.5			細砂粒/良好/にぶい橙	口縁部は横ナデ、体部は上位がナデ、中位から下位は手持ちヘラ削り。	
第226図	10	須恵器 杯蓋	埋没土 口縁部～底部片	口 稜	11.6 11.0			細砂粒/還元焔/灰白	ロクロ整形、回転は右回り。天井部中程はヘラ削り。	

挿図 PL.№	№	種類 器種	出土位置 残存率	計測値				胎土/焼成/色調 石材・素材等	成形・整形の特徴	備考
第226図 PL.320	11	須恵器 杯身	+38 1/2	口 受	9.6 12.0			細砂粒/還元焔/灰	ロクロ整形、回転は右回り。底部は回転ヘラ削り。内面は底部にナデ。口縁部は内傾する。	
第226図	12	須恵器 高杯	埋没土 脚部片	脚	13.8			細砂粒/還元焔/黄灰	ロクロ整形、回転は右回り。脚部端部に凹線が1条巡る。	
第226図	13	土師器 小型壺	埋没土 口縁部～胴部上位片	口	7.9			細砂粒/良好/橙	口縁部は横ナデ、胴部はヘラ削り。内面胴部はヘラナデ。	
第226図 PL.320	14	土師器 壺	+9 ほぼ完成	口 頸	11.7 11.8	胴 高	15.7 14.5	細砂粒/良好/橙	口縁部から頸部は横ナデ、胴部から底部はヘラ削り。内面は底部から胴部にヘラナデ、器面摩滅のためほとんど単位不明。	
第226図	15	須恵器 短頸壺	埋没土 口縁部～胴部上位片	口	10.8			細砂粒・粗砂粒/還元焔/黄灰	ロクロ整形、回転は右回り。胴部は回転ヘラナデ。	
第226図 PL.320	16	須恵器 壺	埋没土 口縁部～胴部上位片	口	19.8			細砂粒/還元焔/灰白	口縁部はロクロ整形、回転は右回りか。胴部は叩き締め成形、外面には平行叩き痕、内面は同心円状アテ具痕が残る。	
第226図	17	土師器 甕	+18 口縁部～胴部片	口	15.2			細砂粒・粗砂粒/良好/にぶい黄褐	口縁部は横ナデ、胴部は縦方向のヘラ削り。内面胴部はヘラナデ。	
第227図	18	土師器 甕	貯蔵穴,埋没土 口縁部～胴部上位片	口	14.4			細砂粒/良好/にぶい黄橙	口縁部は横ナデ、胴部はヘラ削り。内面胴部はヘラナデ。	
第227図	19	土師器 甕	+6 底部片	底	6.0			細砂粒・粗砂粒/良好/にぶい黄褐	底部はヘラ削り、底部は木葉痕が残るがヘラ削りも施されている。内面は底部から胴部がヘラナデ。	
第227図 PL.320	20	瓦 平瓦	埋没土 破片	長 幅	— —	厚 重	1.2 —	一枚作り/並質/灰	平瓦Ｃ類。	
第227図 PL.320	21	瓦 平瓦	埋没土 破片	長 幅	— —	厚 重	1.2 —	半截作り/並質/灰	平瓦Ａ類。	
第227図 PL.320	22	鉄製品 不明	+16 完形	長 幅	4.8 1.0	厚 重	0.3 4.9		長方形の鉄片。両端部が薄くなっている。詳細不明。	
PL.320	23	こもあみ石	+3 完形	長 幅	12.3 7.4	厚 重	5.7 822.9	粗粒輝石安山岩	小口部両端に敲打・摩耗痕がある。このほか、裏面側平坦面が摩耗、磨石としての可能性がある。	磨石か 楕円礫
PL.320	24	こもあみ石	+9 完形	長 幅	12.8 7.3	厚 重	5.4 781.7	粗粒輝石安山岩	断面三角形状を呈す側縁に敲打痕がある。敲打痕がある対辺の礫稜線は摩耗して面取り整形されたように見える。	敲石 楕円礫
PL.320	25	こもあみ石	+3 完形	長 幅	11.8 5.5	厚 重	3.6 349.9	粗粒輝石安山岩	左側縁側に被熱剥離痕がある以外、明瞭な使用痕は確認できない。	偏平礫
PL.320	26	こもあみ石	+5 完形	長 幅	12.7 7.7	厚 重	5.1 735.7	粗粒輝石安山岩	右辺側敲打痕は打痕が摩耗して使用痕か、自然礫が判断が割れる。上端側には破損面があり、これが敲打によるものならば敲石となる。	楕円礫
PL.320	27	こもあみ石	+6 完形	長 幅	12.7 7.9	厚 重	5.2 762.2	粗粒輝石安山岩	上端側小口部および側縁に弱く敲打されているが、積極的に使用痕とするのか判断は微妙。	楕円礫
PL.320	28	磨石	埋没土 完形	長 幅	11.5 8.8	厚 重	3.8 661.1	粗粒輝石安山岩	表裏面とも礫の中央付近に弱い敲打痕がある。側面にもアバタ状に打痕が広がっているが、打痕は摩耗しており、断定は難しい。	偏平楕円礫
PL.320	29	石製品か	+21 完形	長 幅	8.6 5.1	厚 重	2.2 48.2	軽石	薄く板状に加工、小判型に整形する。用途等は不明。	

294号竪穴建物

挿図 PL.№	№	種類 器種	出土位置 残存率	計測値				胎土/焼成/色調 石材・素材等	成形・整形の特徴	備考
第230図	1	土師器 杯	埋没土 口縁部～底部片	口 稜	10.2 9.6			細砂粒/良好/橙	口縁部は横ナデ、稜下から底部は手持ちヘラ削り。	
第230図	2	土師器 杯	埋没土 口縁部～体部片	口 最	11.0 11.4			細砂粒/良好/にぶい褐	口縁部は横ナデ、体部は上半がナデ、下半から底部は手持ちヘラ削り。	
第230図	3	土師器 杯	埋没土 口縁部～体部片	口 最	14.4 14.7			細砂粒/良好/橙	口縁部は横ナデ、体部から底部は手持ちヘラ削り。	
第230図	4	須恵器 杯蓋	埋没土 摘～天井部片	摘	5.0			細砂粒/還元焔/灰白	ロクロ整形、回転は右回り。天井部は回転ヘラ削り。摘はボタン状の粘土板を貼付し周囲をつまみ上げ環状に作る。	
第230図	5	須恵器 杯	+47 1/4	口 底	10.8 7.0	高	3.9	細砂粒/還元焔/灰	ロクロ整形、回転は右回り。底部は回転ヘラ起こし後回転ヘラ削り。	
第230図 PL.321	6	須恵器 杯	+7 完形	口 底	13.0 9.4	高	3.3	細砂粒・粗砂粒/還元焔/灰白	ロクロ整形、回転は右回り。底部は回転ヘラ削り。内外面に火襷がみられる。	
第230図 PL.321	7	須恵器 杯	+7,埋没土 ほぼ完形	口 底	13.0 9.0	高	3.7	細砂粒・粗砂粒/還元焔/灰	ロクロ整形、回転は右回り。底部は回転ヘラ起こし後回転ヘラ削り。	
第230図	8	須恵器 杯	+18,埋没土 1/3	口 底	13.6 9.3	高	3.6	細砂粒/還元焔/灰	ロクロ整形、回転は右回り。底部は回転ヘラ起こし後回転ヘラ削り。	
第230図	9	須恵器 杯	埋没土 口縁部～底部片	口 底	13.8 8.4			細砂粒/還元焔/褐灰	ロクロ整形、回転は右回り。底部は回転ヘラ削りか、降灰が付着し不鮮明。	
第230図	10	須恵器 杯	+13 1/4	口 底	14.0 8.0	高	4.0	細砂粒/還元焔/黄灰	ロクロ整形、回転は右回り。底部は回転糸切り無調整。	
第230図 PL.321	11	須恵器 杯	+12,埋没土 1/2	口 底	14.8 10.2	高	4.0	細砂粒・粗砂粒/還元焔/灰白	ロクロ整形、回転は右回り。底部は回転ヘラ起こし後回転ヘラ削り。	
第230図	12	須恵器 高杯	埋没土 脚部					細砂粒/還元焔/灰白	ロクロ整形、回転は右回り。透孔は２方２段に穿垂れている。	
第230図	13	須恵器 小型平瓶	埋没土 胴部片	胴	12.0			細砂粒/還元焔/灰白	ロクロ整形、回転は右回りか。胴部下位はヘラ削り。	

遺物観察表

挿図 PL.No.	No.	種類 器種	出土位置 残存率	計測値				胎土/焼成/色調 石材・素材等	成形・整形の特徴	備考
第230図	14	土師器 甕	掘方 口縁部～胴部上位片	口	25.0			細砂粒/良好/明褐	口縁部は横ナデ、胴部はヘラ削り。内面胴部はヘラナデ。	
第230図	15	土師器 甕	掘方 底部～胴部下位片	底	4.4			細砂粒/良好/にぶい赤褐	底部と胴部はヘラ削り。内面は底部から胴部がヘラナデ。	
第230図	16	須恵器 甕	+20,+47 底部～胴部下位片					細砂粒/還元焔/灰	叩き締め成形。外面は叩き痕がナデ消されているが、内面には無文のアテ具痕が残る。	

295号竪穴建物

挿図 PL.No.	No.	種類 器種	出土位置 残存率	計測値				胎土/焼成/色調 石材・素材等	成形・整形の特徴	備考
第232図	1	土師器 杯	埋没土 底部～体部片					細砂粒/良好/橙	底部から体部はヘラ削り。	
第232図	2	須恵器 短頸壺蓋	+8 鍔～天井部片	鍔	11.2			細砂粒/還元焔/灰オリーブ	ロクロ整形、回転は右回り。天井部は回転ヘラ削り、鍔と凸帯は一体の粘土紐を貼付し整形。天井部に降灰付着。	
第232図 PL.321	3	埴輪 円筒	床直 第1段目～第1凸帯片	底	12.8			細砂粒/良好/にぶい黄橙	外面は縦方向のハケメ(２㎝当12本)後ダイン面三角形の凸帯を貼付、凸帯の上位は横ナデ。内面はナデ。	

296号竪穴建物

挿図 PL.No.	No.	種類 器種	出土位置 残存率	計測値				胎土/焼成/色調 石材・素材等	成形・整形の特徴	備考
第234図 PL.321	1	須恵器 杯	床直 2/3	口 底	12.7 7.2	高	3.9	細砂粒・粗砂粒/酸化焔/灰黄褐	ロクロ整形、回転は右回り。底部は回転糸切り無調整。	
第234図 PL.321	2	須恵器 杯	床直 ほぼ完形	口 底	12.6 6.0	高	3.5	細砂粒・粗砂粒/還元焔/灰黄	ロクロ整形、回転は右回り。底部は回転糸切り無調整。	
第234図	3	須恵器 杯	+11 1/3	口 底	12.6 5.2	高	3.7	細砂粒/酸化焔/にぶい黄橙	ロクロ整形、回転は右回り。底部は回転糸切り無調整。	
第234図	4	須恵器 杯	掘方 2/3	口 底	13.0 6.0	高	3.7	細砂粒/還元焔・燻/黒褐	ロクロ整形、回転は右回り。底部は回転糸切り無調整。内外面とも燻焼成。	
第234図	5	須恵器 椀	床直 底部～体部片	底	5.4			細砂粒/還元焔/灰黄	ロクロ整形、回転は右回り。底部は回転糸切り無調整。	
第234図	6	須恵器 椀	床直,+14 1/4	口 底	14.0 7.2	台 高	6.6 4.5	細砂粒/酸化焔/灰黄	ロクロ整形､回転は右回り｡底部は回転糸切り､高台は貼付。	
第234図 PL.321	7	須恵器 無台椀	+8 完形	口 底	14.0 6.9	高	4.7	細砂粒・粗砂粒/還元焔/灰オリーブ	ロクロ整形、回転は左回り。底部は回転糸切り無調整。	
第234図	8	須恵器 椀	+34,カマド 1/3	口 底	15.4 7.6	台 高	6.0 5.5	細砂粒/酸化焔/にぶい褐	ロクロ整形､回転は右回り｡底部は回転糸切り､高台は貼付。	
第234図 PL.321	9	灰釉陶器 椀	床直 底部	底 台	6.8 6.5			微砂粒/還元焔/灰白	ロクロ整形、回転は右回り。底部は回転ヘラナデ、高台は貼付。施釉方法不明。	大原２号窯式期
第234図 PL.321	10	須恵器 無台椀	埋没土 3/4	口 底	12.7 6.8	高	4.4	細砂粒/還元焔/浅黄	ロクロ整形、回転は右回り。底部は回転糸切り無調整。	
第234図 PL.321	11	須恵器 椀	埋没土 2/3	口 底	13.6 7.4	台 高	7.0 5.0	細砂粒/還元焔・燻/黒	ロクロ整形、回転は右回り。底部は回転糸切り、高台は貼付。内外面とも燻し焼成。	
第234図 PL.321	12	須恵器 椀	+7,埋没土 1/2	口 底	14.1 7.6	台 高	7.2 5.9	細砂粒/還元焔/灰白	ロクロ整形､回転は右回り｡底部は回転糸切り､高台は貼付。	
第234図 PL.321	13	須恵器 椀	+12,埋没土 1/2	口 底	15.4 7.5	台 高	7.0 5.4	細砂粒/還元焔/灰白	ロクロ整形､回転は右回り｡底部は回転糸切り､高台は貼付。	
第234図 PL.321	14	須恵器 椀	床直 完形	口 底	16.0 8.0	台 高	7.7 6.0	細砂粒/還元焔・燻/オリーブ黒	ロクロ整形、回転は右回り。底部は回転糸切り、高台は貼付。内外面とも燻し焼成。	
第234図 PL.321	15	須恵器 椀	+6 高台欠損	口 底	13.9 8.0			細砂粒・粗砂粒・礫/還元焔/灰オリーブ	ロクロ整形、回転は右回り。底部は回転糸切り、高台は貼付が剥落。	椀身器高4.3cm
第234図 PL.321	16	須恵器 椀	床直 完形	口 底	13.5 7.2	台 高	6.6 4.9	細砂粒・粗砂粒・礫/還元焔/灰	ロクロ整形、回転は右回り。底部は回転糸切り、高台は貼付。口縁部に焼成時の歪み。	
第234図	17	須恵器 小型長頸壺	埋没土 頸部					細砂粒/黄灰	ロクロ整形、回転は右回りか。	
第235図 PL.321	18	土師器 甕	床直,埋没土 口縁部～胴部下位片	口 胴	18.0 21.4			細砂粒・粗砂粒/良好/明赤褐	内外面に輪積み痕が残る。口縁部から頸部は横ナデ、胴部はヘラ削り。内面胴部はヘラナデ。	
第235図 PL.322	19	土師器 甕	+9,カマド ほぼ完形	口 胴	18.1 21.3	底 高	4.6 26.4	細砂粒・粗砂粒/良好/明赤褐	口縁部から頸部は横ナデ、胴部と底部はヘラ削り。内面は底部から胴部にヘラナデ。底部は楕円形を呈す。外面胴部は全体的に煤けている。	
第235図	20	土師器 甕	+14 口縁部～胴部上位片	口	18.2			細砂粒/良好/にぶい橙	口縁部から頸部は横ナデ、胴部はヘラ削り。内面胴部はヘラナデ。	
第235図	21	土師器 甕	埋没土 口縁部～胴部上位片	口	20.0			細砂粒・粗砂粒/良好/橙	口縁部は横ナデ、胴部はヘラ削り。内面胴部はヘラナデ。胴部形状は球状か。	
第235図	22	須恵器 甕	埋没土 口縁部片	口	22.8			細砂粒/還元焔/灰白	ロクロ整形、回転は右回り。口縁端部は上下に引く出されている。	

挿図 PL.No.	No.	種類 器種	出土位置 残存率	計測値				胎土/焼成/色調 石材・素材等	成形・整形の特徴	備考
第235図 PL.322	23	須恵器 大型甕	+6,+9,掘方,カマド,埋没土 底部～頸部	頸 胴	18.6 36.2	底	18.2	細砂粒・粗砂粒・礫/還元焔/灰白	叩き締め成形。底部と底部周縁はヘラ削り。胴部は外面に平行叩き痕、内面に無文のアテ具痕が残る。内面頸部はヘラナデ。	
第236図 PL.322	24	瓦 丸瓦	+7 1/2	長 幅	― ―	厚 重	1.2 ―	半截作り/並質/白灰	丸瓦Ｂ類。	
第236図 PL.323	25	瓦 丸瓦	+1～+26 ほぼ完形	長 幅	36.7 19.4	厚 重	1.4 1,450	半截作り/並質/灰白	丸瓦Ｂ類。	
第237図 PL.323	26	瓦 丸瓦	+19～+24 2/3	長 幅	35.2 18.4	厚 重	1.6 ―	半截作り/並質/灰	丸瓦Ｂ類。	
第238図 PL.323	27	瓦 丸瓦	+18 1/2	長 幅	36.5 ―	厚 重	1.8 ―	半截作り/硬質/灰	丸瓦Ｂ類。	
第238図 PL.324	28	瓦 丸瓦	+16 1/2	長 幅	34.5 ―	厚 重	2.0 ―	半截作り/硬質/暗灰	丸瓦Ｂ類。	
第239図 PL.324	29	瓦 丸瓦	+17,+18 3/4	長 幅	36.3 18.5	厚 重	1.8 ―	半截作り/軟質/浅黄橙	丸瓦Ｂ類。	
第239図 PL.323	30	鉄製品 刀子	+22 4/5	長 幅	18.0 1.5	厚 重	0.5 30.3		表面に有機質痕跡がわずかに残存するが、遺物に伴うものかは不明。区ははっきりせず、だらだらと茎に変化する。	
第239図 PL.323	31	鉄製品 刀子	埋没土 一部欠損	長 幅	(18.2) 1.4	厚 重	0.4 24.9		２点に割れており、接合関係は確認できないが、同一個体と考えられる。鋒部は欠損し、茎端部も欠損するが、両端とも埋蔵前の欠損と見られる。下区ははっきりせず、茎の部分の断面が三角形。やや研減りしているか。	

297号竪穴建物

挿図 PL.No.	No.	種類 器種	出土位置 残存率	計測値				胎土/焼成/色調 石材・素材等	成形・整形の特徴	備考
第242図	1	須恵器 杯	埋没土 底部～体部下半片	底	7.0			細砂粒/還元焔/黄灰	ロクロ整形、回転は右回り。底部は回転糸切り無調整。	
第242図	2	須恵器 長頸壺	+28 口縁部下位～胴部上位片	頸	5.0			細砂粒/還元焔/黄灰	ロクロ整形、回転は右回り。口縁部と胴部は頸部で貼付。外面胴部に降灰付着。	
第242図	3	須恵器 壺	埋没土 頸部～胴部上位片	頸	11.2			細砂粒/還元焔/灰白	ロクロ整形、回転は右回り。口縁部と胴部は頸部で貼付。胴部には２条の凹線の上下に波状文が巡る。	
第242図	4	須恵器 壺	埋没土 胴部上位片					細砂粒/還元焔/灰白	胴部はロクロ整形、回転は右回り。残部分上位に波状文が巡る。	
第242図	5	土師器 羽釜	床直 口縁部～胴部片	口 鍔	20.8 24.3			細砂粒/良好/明赤褐	鍔は貼付、鍔の上下は横ナデ。口縁部はヘラナデ、胴部は器面摩滅のため整形不明。内面はヘラナデ。	
PL.324	6	磨石	埋没土 完形	長 幅	8.4 7.4	厚 重	3.3 328.2	粗粒輝石安山岩	側縁が擦れて、表裏面が黒く光沢を帯びるのは他の自然礫と同様。明確な使用痕は確認できない。	偏平楕円礫
PL.324	7	礫片	埋没土 破片	長 幅	4.6 2.7	厚 重	1.7 21.3	雲母石英片岩	板状を呈す礫片で、小口部端部に狭い研磨痕が見られる。研磨意図は不明。	

298号竪穴建物

挿図 PL.No.	No.	種類 器種	出土位置 残存率	計測値				胎土/焼成/色調 石材・素材等	成形・整形の特徴	備考
第244図	1	土師器 杯	床直 口縁部～体部片	口	12.0			細砂粒/良好/明赤褐	口縁部は横ナデ、体部は上半がナデ、下半から底部は手持ちヘラ削り。	
第244図	2	須恵器 杯蓋	埋没土 摘～天井部片	摘	4.8			細砂粒/還元焔/灰	ロクロ整形、回転は右回り。天井部は中程まで回転ヘラ削り。摘はボタン状の粘土板を貼付し、周囲をつまみ上げ環状に作る。	
第244図	3	須恵器 杯	カマド 1/3	口 底	11.4 7.0	高	3.9	細砂粒/還元焔/黄灰	ロクロ整形、回転は右回り。底部は回転糸切り無調整。	
第244図 PL.324	4	須恵器 杯	床直 完形	口 底	11.5 7.3	高	4.1	細砂粒/還元焔/灰白	ロクロ整形、回転は右回り。底部は回転糸切り無調整。	
第244図 PL.324	5	須恵器 杯	床直,掘方,埋没土 4/5	口 底	12.4 8.3	高	3.8	細砂粒/還元焔/灰	ロクロ整形、回転は右回り。底部は回転ヘラ起こし後回転ヘラ削り。	
第244図 PL.324	6	須恵器 杯	床直 ほぼ完形	口 底	12.5 6.8	高	3.7	細砂粒/還元焔/灰	ロクロ整形、回転は右回り。底部は回転糸切り無調整。	
第245図	7	須恵器 杯	埋没土 口縁部～底部片	口 底	12.5 7.0	高	3.8	細砂粒/還元焔/灰	ロクロ整形、回転は右回り。底部は回転糸切り無調整。	
第245図	8	須恵器 椀	カマド 底部～体部片	底	7.3			細砂粒/還元焔/灰	ロクロ整形、回転は右回り。底部は回転糸切り無調整。	
第245図 PL.324	9	土師器 甕	カマド 口縁部～胴部下位片	口 胴	18.0 19.0			細砂粒/良好/明赤褐	口縁部から頸部は横ナデ、胴部はヘラ削り。内面胴部はヘラナデ。	
第245図 PL.324	10	土師器 甕	床直,カマド,埋没土 口縁部～胴部下位片	口 胴	19.0 20.2			細砂粒/良好/にぶい赤褐	口縁部から頸部は横ナデ、胴部はヘラ削り。内面胴部はヘラナデ。	
第245図 PL.324	11	紡輪	+1 完形	径 幅	4.5 ―	厚 重	1.4 51.8	蛇紋岩/孔径上0.8下0.9	上面孔周辺は摩耗して光沢を欠く。下面孔周辺も擦れて光沢を欠いているが。これは紡輪製作に係わる痕跡と見られる。	薄型台形状

299号竪穴建物

挿図 PL.No.	No.	種類 器種	出土位置 残存率	計測値				胎土/焼成/色調 石材・素材等	成形・整形の特徴	備考
第247図 PL.325	1	須恵器 杯	埋没土 1/3	口	10.2	高	4.1	細砂粒/還元焔/灰	ロクロ整形、回転は右回り。底部は回転糸切り無調整。	
				底	6.8					
第247図	2	須恵器 椀	+26 1/4	口	13.2	高	3.9	細砂粒・粗砂粒/還元焔/灰白	ロクロ整形、回転は右回り。底部は回転糸切り無調整。	
				底	7.0					
第247図 PL.325	3	須恵器 椀	床直,カマド,埋没土 ほぼ完形	口	15.0	台	7.0	細砂粒・粗砂粒/還元焔/灰白	ロクロ整形、回転は右回り。底部は回転糸切り、高台は貼付。	
				底	7.0	高	5.4			
第247図 PL.325	4	須恵器 椀	床直 1/3	口	15.6	台	6.8	細砂粒/還元焔・燻/黒	ロクロ整形、回転は右回り。底部は回転糸切り、高台は貼付。内外面とも燻し焼成。	
				底	7.5	高	5.5			
第247図	5	須恵器 椀	掘方,カマド 底部～体部片	底	7.6			細砂粒/還元焔/灰	ロクロ整形、回転は右回り。底部は回転糸切り、高台は貼付。	
				台	7.0					
第247図	6	須恵器 椀	カマド 口縁部～底部片	口	15.6	台	8.2	細砂粒/酸化焔/淡黄	ロクロ整形、回転は右回り。底部は回転ヘラナデ、高台は貼付。	
				底	8.3	高	5.9			
第248図 PL.325	7	土師器 甕	+8,+10,床直,カマド,埋没土 口縁部～胴部中位片	口	19.6			細砂粒・粗砂粒/良好/にぶい橙	口縁部から頸部は横ナデ、胴部は上位上半にナデ、その下位は縦方向のヘラ削り。内面胴部はヘラナデ。	
				胴	23.0					
第248図 PL.325	8	土師器 甕	床直 口縁部～胴部中位片	口	19.8			細砂粒・粗砂粒/良好/橙	口縁部から頸部は横ナデ、胴部はヘラ削り。内面胴部はヘラナデ。	
				胴	22.6					
第248図	9	土師器 甕	+6 口縁部～胴部上位片	口	22.8			細砂粒/良好/赤褐	口縁部から頸部は横ナデ、胴部はヘラ削り。内面胴部はヘラナデ。	
第248図 PL.325	10	砥石	+1 一部欠損	長	(16.5)	厚	8.1	粗粒輝石安山岩	幅の狭い左右両辺が主たる砥面、著しく研ぎ減る。表裏面とも砥面として使用されているが、同時に粗い線条痕もあり、作業内容は複雑である。	礫砥石
				幅	13.3	重	1976.9			

300号竪穴建物

挿図 PL.No.	No.	種類 器種	出土位置 残存率	計測値				胎土/焼成/色調 石材・素材等	成形・整形の特徴	備考
第250図 PL.325	1	土師器 杯	+6 ほぼ完形	口	11.6	高	3.8	細砂粒/良好/明褐	口縁部は横ナデ、体部から底部は手持ちヘラ削り、器面摩滅のため単位不明。内面は体部から口縁部に斜放射状暗文。内外面の一部に煤が付着。	
				底	7.4					
第250図 PL.325	2	土師器 杯	+6 ほぼ完形	口	12.8	高	3.7	細砂粒/良好/明褐	口縁部は横ナデ、体部から底部は手持ちヘラ削り、器面摩滅のため単位不明。内面は体部から口縁部に放射状暗文。外面の一部に煤が付着。	
				底	7.3					
第250図 PL.325	3	土師器 杯	+6 2/3	口	13.1	高	3.7	細砂粒/良好/橙	口縁部は横ナデ、体部から底部は手持ちヘラ削り、器面摩滅のため単位不明。内面に煤付着。	
				底	7.6					
第250図	4	須恵器 杯	埋没土 1/3	口	12.6	高	3.3	細砂粒/還元焔/灰白	ロクロ整形、回転は右回り。底部は回転ヘラ起こし後回転ヘラナデ。	
				底	9.0					
第250図 PL.325	5	須恵器 杯	床直 ほぼ完形	口	13.2	高	4.2	細砂粒・粗砂粒/還元焔/灰	ロクロ整形、回転は右回り。底部は回転糸切り無調整。	
				底	8.6					
第250図 PL.325	6	須恵器 杯	+7,埋没土 1/2	口	12.6	高	3.5	細砂粒/還元焔/灰白	ロクロ整形、回転は右回り。底部は回転ヘラ起こし後回転ヘラナデ。	
				底	8.2					
第250図 PL.325	7	須恵器 杯	+16 1/2	口	13.0	高	3.6	細砂粒/還元焔/灰	ロクロ整形、回転は右回り。底部は回転ヘラ起こし後回転ヘラ削り。	
				底	8.8					
第250図	8	須恵器 有台杯	埋没土 1/4	口	10.2	台	6.0	細砂粒/還元焔/灰白	ロクロ整形、回転は右回り。底部は回転ヘラナデ、高台は貼付。	
				底	6.5	高	5.5			
第250図 PL.325	9	須恵器 大型椀	床直 口縁部・高台過半欠	口	16.8	台	9.6	細砂粒・粗砂粒/還元焔/灰	ロクロ整形、回転は右回り。底部は回転ヘラナデ、体部下位は回転ヘラ削り。高台は貼付。	
				底	8.3	高	8.6			
第250図	10	須恵器 長頸壺	床直 底部～胴部下位片	底	12.4			細砂粒/還元焔/灰白	ロクロ整形、回転は右回り。底部の整形不明、胴部は回転ヘラ削り。高台は貼付。	
				台	12.6					
第250図	11	須恵器 甕	埋没土 口縁部下位片					細砂粒/還元焔/黄灰	口縁部はロクロ整形。外面はヘラナデ、波状文を施す。内面はヘラナデ。	

301号竪穴建物

挿図 PL.No.	No.	種類 器種	出土位置 残存率	計測値				胎土/焼成/色調 石材・素材等	成形・整形の特徴	備考
第253図 PL.326	1	須恵器 杯	床直,埋没土 1/4	口	12.6	高	3.6	細砂粒/還元焔/灰黄	ロクロ整形、回転は右回り。底部は回転糸切り無調整。	
				底	7.3					
第253図 PL.326	2	須恵器 杯	+6,掘方 3/4	口	12.7	高	3.5	細砂粒/還元焔・一部燻/灰黄褐	外面口縁部は燻し焼成。ロクロ整形、回転は右回り。底部は回転糸切り無調整。	
				底	7.4					
第253図	3	須恵器 椀	+7,掘方 1/3	口	13.8	台	7.6	細砂粒/酸化焔/にぶい黄橙	ロクロ整形、回転は右回り。底部は回転糸切り、高台は貼付。	
				底	7.8	高	4.7			
第253図	4	須恵器 壺	埋没土 口縁部片	口	6.4			細砂粒/還元焔/褐灰	ロクロ整形、回転は右回り。口唇端部は内傾する平坦面を作る。	
				頸	5.3					
第253図	5	須恵器 短頸壺	埋没土 口縁部～胴部上位片	口	12.1			細砂粒/還元焔/灰	ロクロ整形、回転は右回り。	
第253図 PL.326	6	土師器 甕	掘方,カマド 口縁部～胴部上位片	口	19.0			細砂粒/良好/褐	外面頸部に輪積み痕が残る。口縁部から頸部は横ナデ、胴部はヘラ削り。内面胴部はヘラナデ。	
				胴	20.0					

挿図 PL.No.	No.	種類 器種	出土位置 残存率	計測値				胎土/焼成/色調 石材・素材等	成形・整形の特徴	備考
第253図	7	土師器 甕	床直,埋没土 底部～胴部下位片	底	4.3			細砂粒/良好/明褐	底部と胴部はヘラ削り。内面は底部から胴部がヘラナデ。	
第253図 PL.326	8	須恵器 甕	+16,+24,埋没土 口縁部～胴部上位片	口 頸	31.9 23.8			細砂粒/還元焔/灰白	口縁部と胴部は頸部で貼付。口縁部はロクロ整形。胴部は外面に平行叩き痕、内面に無文のアテ具痕が残るが、両面ともヘラナデが施されている。	
第253図	9	須恵器 甕	埋没土 口縁部片					細砂粒/還元焔/灰	ロクロ整形、回転は右回り。口唇端部は上下にやや引き出され、口縁部上位に凸帯が貼付、その下位に凹線による区画が施され、区画内に波状文が巡る。	
第253図 PL.326	10	砥石	埋没土 一部欠損	長 幅	(4.5) 3.3	厚 重	2.7 52.5	砥沢石	四面使用。各面とも研ぎ減り、断面は糸巻状に近い。上端側を欠く。	切り砥石

302号竪穴建物

挿図 PL.No.	No.	種類 器種	出土位置 残存率	計測値				胎土/焼成/色調 石材・素材等	成形・整形の特徴	備考
第254図 PL.326	1	土師器 杯	床直,埋没土 3/4	口 稜	11.3 10.8	高	3.6	細砂粒・粗砂粒/良好/橙	口縁部は横ナデ、稜下から底部は手持ちヘラ削り。	
第254図	2	土師器 杯	埋没土 口縁部～底部片	口 稜	15.8 15.2			細砂粒/良好/にぶい褐	口縁部は横ナデ、稜下から底部は手持ちヘラ削り。	
第254図	3	須恵器 壺	埋没土 底部～胴部中位片					細砂粒/還元焔/灰黄褐	ロクロ整形、回転は右回りか。底部から胴部下位は手持ちヘラ削り。	
第254図	4	土師器 甕	埋没土 口縁部片	口	19.1			細砂粒/良好/にぶい褐	口縁部は横ナデ。	

303号竪穴建物

挿図 PL.No.	No.	種類 器種	出土位置 残存率	計測値				胎土/焼成/色調 石材・素材等	成形・整形の特徴	備考
第256図 PL.326	1	須恵器 杯	床直 完形	口 底	13.7 5.8	高	3.9	細砂粒/還元焔/灰	ロクロ整形、回転は右回り。底部は回転糸切り無調整。底部は疑似高台状を呈す。	
第256図 PL.326	2	須恵器 椀	+18 2/3	口 底	14.6 7.3	台 高	7.8 7.0	細砂粒・礫/還元焔/灰オリーブ	ロクロ整形、回転は右回り。底部は回転糸切り、高台は貼付。	
第256図 PL.326	3	須恵器 大型椀	床直 ほぼ完形	口 底	22.0 10.7	台 高	10.8 11.0	細砂粒/還元焔/灰白	ロクロ整形、回転は右回り。底部は回転糸切り、高台は貼付。	
第256図	4	須恵器 椀	+13 底部	底 台	6.8 7.0			細砂粒/還元焔/灰白	ロクロ整形、回転は右回り。底部は回転糸切り、高台は貼付。	
第256図 PL.326	5	須恵器 皿	床直,+25 1/2	口 底	12.8 7.4	台 高	7.2 2.7	細砂粒/還元焔/灰	ロクロ整形、回転は右回り。底部は回転糸切り、高台は貼付。	
第256図	6	須恵器 椀	+15 底部片	底 台	8.1 7.5			細砂粒・粗砂粒/還元焔/灰白	ロクロ整形、回転は右回り。底部は回転糸切り、高台は貼付。	
第256図 PL.326	7	須恵器 壺	掘方 高台	台	12.0			細砂粒/還元焔/灰	ロクロ整形、回転は右回り。台部に２条の凸帯を巡らす。台部端部は下方に折り曲げている。	硯脚部の可能性あり
第256図	8	土師器 台付甕	埋没土 台部	台	7.8			細砂粒/良好/にぶい橙	胴部と台部の貼付状態不明。台部は内外面とも横ナデ。	
第256図 PL.326	9	土師器 甕	掘方,埋没土 口縁部～胴部上半片	口 胴	19.2 20.6			細砂粒/良好/明赤褐	口縁部から頸部は横ナデ、胴部はヘラ削り。内面胴部はヘラナデ。	
第256図 PL.327	10	土師器 甕	掘方,カマド,埋没土 口縁部～胴部上半片	口 胴	20.6 22.0			細砂粒/良好/明赤褐	口縁部から頸部は横ナデ、胴部はヘラ削り。内面は胴部にヘラナデ。	
第256図 PL.327	11	土師器 甕	掘方 口縁部～胴部下位	口 胴	20.8 23.0			細砂粒/良好/明赤褐	口縁部から頸部は横ナデ、胴部はヘラ削り。内面胴部はヘラナデ。	
第257図 PL.327	12	瓦 平瓦	+5～+22 2/3	長 幅	45.0 —	厚 重	2.4 —	桶巻造り/並質/白灰	平瓦Ａ類。凸面に斜格子叩き。	
第257図 PL.327	13	瓦 平瓦	+9 破片	長 幅	— —	厚 重	1.9 —	桶巻造り/硬質/灰	平瓦Ａ類。凸面に斜格子叩き。	
第257図 PL.327	14	鉄製品 不明製品	埋没土 ほぼ完形	長 幅	4.6 1.0	厚 重	0.9 5.6		一方の端部は折れ曲がり欠ける。折れの部分には木質痕が残存する。折れから下は錆で膨らむ。釘として考えるには脚部、頭部が確認できない。	

304号竪穴建物

挿図 PL.No.	No.	種類 器種	出土位置 残存率	計測値				胎土/焼成/色調 石材・素材等	成形・整形の特徴	備考
第260図 PL.328	1	土師器 杯	床直,埋没土 1/2	口 底	16.6 10.0			細砂粒/良好/にぶい黄橙	口縁部は横ナデ、体部から底部は手持ちヘラ削り、器面摩滅のため単位不明。	
第260図 PL.328	2	土師器 鉢	床直 口縁部～体部片	口	29.6			細砂粒・粗砂粒/良好/にぶい橙	口縁部は横ナデ、体部はヘラ削り。内面体部はヘラナデ。	
第260図	3	土師器 甕	+3 口縁部～胴部上位片	口 胴	29.6 29.4			細砂粒/良好/にぶい褐	口縁部は横ナデ、頸部下にナデ部分が残る、胴部はヘラ削り。内面胴部はヘラナデ。	
第260図 PL.328	4	須恵器 杯蓋	掘方 3/4	口 摘	18.4 5.2	高	2.8	細砂粒/還元焔/灰	ロクロ整形、回転は右回り。天井部は中程まで回転ヘラ削り。口縁部は端部を折り曲げ。摘は粘土紐を環状に貼付。	
第260図 PL.328	5	須恵器 杯	+3,埋没土 2/3	口 底	13.5 8.0	高	3.5	細砂粒/還元焔/灰	ロクロ整形、回転は右回り。底部は回転ヘラ削り。	

遺物観察表

挿図 PL.No.	No.	種類 器種	出土位置 残存率	計測値				胎土/焼成/色調 石材・素材等	成形・整形の特徴	備考
第260図 PL.328	6	須恵器 杯	床直 底部片	底	8.0			細砂粒/還元焔/灰	ロクロ整形、回転は右回り。底部はヘラ削り。	外面底部に「×」の線刻
第260図 PL.328	7	須恵器 鉢	床直,+12～+26,カマド,埋没土 口縁部、底部一部欠	口 底	32.2 21.8	高	25.9	細砂粒・粗砂粒/還元焔/灰	粘土紐巻き上げ、内面に輪積み痕が残る。ロクロ整形、回転は右回り。底部と体部下位は回転ヘラ削り、体部中位はヘラナデ、上位は回転ヘラナデ。内面は底部から体部に回転ヘラナデ。	
第260図 PL.328	8	土師器 甕	床直,掘方,+17,埋没土 3/4	口 頸	18.2 17.0	胴 底	22.4 10.5	細砂粒/良好/にぶい褐	口縁部は横ナデ、胴部と底部はヘラ削り。内面は底部から胴部にヘラナデ。	
第260図 PL.328	9	土師器 甕	+20,掘方 口縁部～胴部上位片	口	20.8			細砂粒/良好/にぶい赤褐	口縁部は横ナデ、胴部はヘラ削り。内面胴部はヘラナデ。	
第261図 PL.329	10	土師器 甕	掘方 口縁部～胴部下位	口 頸	21.5 18.3	胴	21.3	細砂粒/良好/明赤褐	口縁部から頸部は横ナデ、胴部はヘラ削り。内面胴部はヘラナデ。	
第261図 PL.329	11	土師器 甕	床直,掘方 2/3	口 胴	22.8 23.4	底 高	4.4 29.5	細砂粒/良好/明赤褐	口縁部から頸部は横ナデ、胴部と底部はヘラ削り。内面は底部から胴部にヘラナデ。	
第261図	12	須恵器 甕	埋没土 頸部～胴部上位片					細砂粒/還元焔/暗オリーブ灰	頸部にて口縁部と胴部を貼付。外面には叩き痕が微かに残る。内面はヘラナデ。	
第261図	13	須恵器 甕	床直,掘方,埋没土 胴部片					細砂粒/還元焔/灰	叩き締め成形。外面には平行叩き痕、内面は無文のアテ具痕が残る。	
第262図 PL.329	14	瓦 平瓦	+38 破片	長 幅	— —	厚 重	1.7 —	桶巻き造り/並質/黒灰	平瓦A類。凹凸面に自然釉。	
第262図 PL.329	15	鉄製品 鎌未製品	埋没土 破片	長 幅	4.6 2.2	厚 重	0.6 9.3		切っ先に近い所は刃が確認できない。欠損部からは刃の形状は明瞭。	
PL.329	16	石製品	埋没土 完形	長 幅	4.0 5.4	厚 重	4.8 49.4	角閃石安山岩	楕円礫の側面を面取り加工したのち、楕円礫を大きく二分したもの。分割面は平坦になるよう粗く研磨する。	

305号竪穴建物

挿図 PL.No.	No.	種類 器種	出土位置 残存率	計測値				胎土/焼成/色調 石材・素材等	成形・整形の特徴	備考
第265図	1	須恵器 杯蓋	埋没土 摘～天井部片	摘	6.3			細砂粒/還元焔/灰	ロクロ整形、回転は右回り。天井部は回転ヘラ削り。摘はボタン状の粘土板を貼付し周囲をつまみ上げ環状に作る。	
第265図 PL.329	2	須恵器 有台杯	カマド 1/3	口 底	13.9 11.0	台 高	9.8 4.3	細砂粒/還元焔/灰	ロクロ整形、回転は右回り。底部と底部周縁は回転ヘラ削り、高台は削り出し。	
第265図 PL.329	3	須恵器 皿	+7 3/4	口 底	8.7 5.8	高	1.4	細砂粒/酸化焔/灰黄褐	ロクロ整形、回転は右回り。底部切り離し技法は器面摩滅のため不明。	
第265図	4	灰釉陶器 皿	埋没土 口縁部片					微砂粒/還元焔/灰白	ロクロ整形、回転は右回り。施釉方法不明。口縁部はやや外反している。	光ヶ丘1号窯式期～大原2号窯式期
第265図	5	土師器 甕	カマド 底部～胴部下位片	底	8.0			細砂粒/良好/暗褐	ロクロ整形、回転は右回り。底部は回転糸切り無調整、胴部の整形不鮮明。	ロクロ土師器
第265図	6	須恵器 羽釜	床直 口縁部～胴部上位片	口 鍔	19.0 22.2			細砂粒/酸化焔/明赤褐	ロクロ整形、回転は右回り。鍔は貼付。	
第265図	7	須恵器 羽釜	埋没土 口縁部～鍔片	口 鍔	20.9 25.2			細砂粒/酸化焔/にぶい黄橙	ロクロ整形、回転は右回り。鍔は貼付。	
第265図	8	土師器 羽釜	カマド 口縁部～胴部上位片	口 鍔	22.2 27.4			細砂粒・粗砂粒/良好/にぶい赤褐	鍔は貼付。口縁部は横ナデ、胴部は縦方向のヘラ削り。内面はヘラナデ。	
第265図	9	須恵器 甕	床直 胴部片					細砂粒/還元焔/灰	叩き締め成形。外面には格子目状叩き痕、内面は同心円状アテ具痕が残る。	
第265図 PL.329	10	埴輪 円筒	カマド 第1段目～第2段目下半片	底	13.2			細砂粒/酸化焔/にぶい黄橙	凸帯は断面三角形の粘土紐を貼付。第2段目に円形の透孔。底面はナデ、外面はハケメ(2.0㎝当たり13本)、内面は縦方向のナデ。	

306号竪穴建物

挿図 PL.No.	No.	種類 器種	出土位置 残存率	計測値				胎土/焼成/色調 石材・素材等	成形・整形の特徴	備考
第267図 PL.329	1	須恵器 椀	+8 完形	口 底	11.0 5.4	高	4.0	細砂粒・粗砂粒/還元焔/灰黄	ロクロ整形、回転は右回り。底部は回転糸切り無調整。	
第267図 PL.329	2	須恵器 椀	+15 3/4	口 底	13.2 6.6	台 高	5.9 5.4	細砂粒・粗砂粒・礫/酸化焔/にぶい黄橙	ロクロ整形、回転は右回り。底部は回転糸切り、高台は貼付。	
第267図	3	須恵器 椀	+9 底部～体部	底 台	7.0 6.7			細砂粒/酸化焔/にぶい黄	ロクロ整形、回転は右回り。底部は回転糸切り、高台は貼付。	
第267図 PL.330	4	土師器 甕	+6～+15,埋没土 1/2	口 胴	16.6 20.7	底 高	4.0 23.2	細砂粒・粗砂粒/良好/明赤褐	口縁部から頸部は横ナデ、胴部と底部はヘラ削り。内面は底部から胴部にヘラナデ。	
第267図 PL.330	5	須恵器 羽釜	+8,+13 口縁部～胴部上位片	口 鍔	18.8 22.6	胴	23.6	細砂粒/酸化焔/灰黄	ロクロ整形、回転は右回り。鍔は貼付。	
第267図 PL.330	6	瓦 丸瓦	埋没土 1/4	長 幅	— —	厚 重	1.4 —	半截作り/並質/暗灰	丸瓦B類。凸面に自然釉。	

307号竪穴建物

挿図 PL.No.	No.	種類 器種	出土位置 残存率	計測値				胎土/焼成/色調 石材・素材等	成形・整形の特徴	備考
第268図	1	土師器 杯	埋没土 口縁部～底部片					細砂粒/良好/橙	口縁部は横ナデ、体部から底部は手持ちヘラ削り。内面は体部に螺旋状、底部に弧状暗文。	
第268図	2	須恵器 杯	埋没土 底部片	底	7.2			細砂粒/還元焔/灰白	ロクロ整形、回転は右回り。底部は回転糸切り無調整。	

309号竪穴建物

挿図 PL.No.	No.	種類 器種	出土位置 残存率	計測値				胎土/焼成/色調 石材・素材等	成形・整形の特徴	備考
第270図 PL.330	1	土師器 杯	埋没土 口縁部～底部片	口 底	16.0 	高	5.7	細砂粒/良好/明赤褐	口縁部から体部は横方向のヘラミガキ、底部はナデ。内面は底部から口縁部に斜放射状、底部に螺旋状暗文。	畿内産土師器
第270図	2	土師器 杯	埋没土 口縁部～底部片	口	12.1			細砂粒/良好/にぶい褐	口縁部は横ナデ、体部から底部は手持ちヘラ削り、器面摩滅のため単位不明。内面に煤または漆付着。	
第270図	3	土師器 杯	埋没土 口縁部～体部片	口	11.8			細砂粒/良好/橙	口縁部は横ナデ、体部から底部は手持ちヘラ削り。	
第270図	4	土師器 杯	埋没土 口縁部～底部片	口	12.0			細砂粒/良好/橙	口縁部は横ナデ、体部から底部は手持ちヘラ削り、器面摩滅のため単位不明。	
第270図	5	土師器 杯	埋没土 口縁部～底部片	口	12.1			細砂粒/良好/橙	口縁部は横ナデ、体部から底部は手持ちヘラ削り、器面摩滅のため単位不明。	
第270図	6	土師器 杯	埋没土 口縁部～底部片	口	12.8			細砂粒/良好/橙	口縁部は横ナデ、体部から底部は手持ちヘラ削り。	
第270図	7	土師器 杯	埋没土 口縁部～底部片	口	13.2			細砂粒/良好/明赤褐	口縁部は横ナデ、体部は上半がナデ、下半から底部は手持ちヘラ削り。	
第270図	8	須恵器 杯身	埋没土 口縁部～体部片	口 稜	11.0 12.4			細砂粒/還元焔/灰白	ロクロ整形、回転は右回り。口縁部は内傾する。	
第270図	9	須恵器 杯蓋	埋没土 口縁部～天井部片	口 カ	19.8 17.8			細砂粒/還元焔/灰	ロクロ整形、回転は右回り。天井部は中程まで回転ヘラ削り。内面にカエリを作る。	
第270図	10	須恵器 杯	埋没土 口縁部～底部片	口 底	11.8 7.4			細砂粒/還元焔/灰白	ロクロ整形、回転は右回り。底部と底部周縁は回転ヘラ削り。	
第270図	11	須恵器 椀	埋没土 底部～体部片	底	8.0			細砂粒/還元焔/灰	ロクロ整形、回転は右回り。底部は回転糸切り、高台は貼付。	

310号竪穴建物

挿図 PL.No.	No.	種類 器種	出土位置 残存率	計測値				胎土/焼成/色調 石材・素材等	成形・整形の特徴	備考
第271図	1	黒色土器 椀	埋没土 底部片					細砂粒・粗砂粒/酸化焔/にぶい橙	二次焼成を受け吸炭が失われたか。ロクロ整形、回転は右回り。底部は回転糸切り、高台は貼付。内面はヘラミガキ。	
第271図	2	須恵器 椀	埋没土 底部～体部片	底	5.8			細砂粒/還元焔/浅黄	ロクロ整形、回転は右回り。底部は回転糸切り無調整。	
第271図	3	須恵器 壺	埋没土 口縁部下位～頸部片	頸	10.0			細砂粒/還元焔/灰	ロクロ整形、回転は右回り。内面頸部にナデ。	
第271図	4	須恵器 甕	埋没土 胴部片					細砂粒/還元焔/灰白	叩き締め成形か。外面はナデで叩き痕はみられない。内面は網代状のアテ具痕が残る。	

311号竪穴建物

挿図 PL.No.	No.	種類 器種	出土位置 残存率	計測値				胎土/焼成/色調 石材・素材等	成形・整形の特徴	備考
第272図	1	黒色土器 椀	床直 口縁部～体部片	口	14.6			細砂粒/酸化焔/にぶい橙	ロクロ整形、回転は右回り。内面は黒色処理、全面的にヘラミガキ。	
第272図	2	黒色土器 椀	床直 口縁部～体部片	口	14.6			細砂粒/酸化焔/にぶい橙	ロクロ整形、回転は右回り。内面は黒色処理、全面的にヘラミガキが施されているが、単位不鮮明。	
第272図 PL.330	3	須恵器 椀	床直 1/3	口 底	15.6 8.0	台 高	7.6 4.7	細砂粒/還元焔/灰白	ロクロ整形、回転は右回り。底部は回転糸切り、高台は貼付。内外面の一部に煤が付着。	
第272図	4	須恵器 椀	床直 底部	底 台	7.8 7.4			細砂粒・粗砂粒/還元焔/灰白	ロクロ整形、回転は右回り。底部は回転糸切り、高台は貼付。	
第272図 PL.330	5	土師器 甕	床直 口縁部～胴部上位片	口	19.8			細砂粒/良好/にぶい褐	口縁部から頸部は横ナデ、胴部はヘラ削り。内面胴部はヘラナデ。	

313号竪穴建物

挿図 PL.No.	No.	種類 器種	出土位置 残存率	計測値				胎土/焼成/色調 石材・素材等	成形・整形の特徴	備考
第275図 PL.330	1	土師器 杯	床直 1/3	口 最	10.1 10.4	高	3.3	細砂粒/良好/明赤褐	口縁部は横ナデ、体部から底部は手持ちヘラ削り。	
第275図	2	土師器 杯	床直 1/4	口 最	11.4 11.8	高	3.5	細砂粒/良好/明赤褐	口縁部は横ナデ、体部から底部は手持ちヘラ削り。	
第275図 PL.330	3	土師器 杯	埋没土 1/2	口 最	12.3 12.6	高	3.9	細砂粒/良好/赤褐	口縁部は横ナデ、体部から底部は手持ちヘラ削り。	
第275図	4	土師器 杯	埋没土 口縁部～底部片	口 最	21.2 21.8			細砂粒/良好/明赤褐	口唇部は横ナデ、口縁部から体部・底部は手持ちヘラ削り。	
第275図	5	土師器 杯	埋没土 口縁部～底部片	口 稜	12.5 11.8			細砂粒/良好/褐	口縁部は横ナデ、稜下から底部は手持ちヘラ削り。	
第275図	6	須恵器 杯蓋	埋没土 天井部片					細砂粒/還元焔/灰	ロクロ整形、回転は右回り。天井部は回転ヘラ削り。	

挿図 PL.No.	No.	種類 器種	出土位置 残存率	計測値				胎土/焼成/色調 石材・素材等	成形・整形の特徴	備考
第275図 PL.330	7	土師器 壺	床直 2/3	口 頸	13.2 13.0	胴 高	17.8 15.7	細砂粒・粗砂粒/良好/にぶい褐	口縁部から頸部は横ナデ、胴部から胴部はヘラ削り。内面は底部から胴部にヘラナデ。	
第275図 PL.331	8	土師器 甕	床直,+6,埋没土 口縁部～胴部下位	口 胴	19.8 17.5			細砂粒/良好/にぶい橙	口縁部から頸部は横ナデ、胴部はヘラ削り。内面胴部はヘラナデ。	
第275図 PL.330	9	紡輪	+1 完形	径 幅	3.5 —	厚 重	1.6 31.2	蛇紋岩/孔径0.7	上孔面側は平坦で、綾杉状に線条痕が残る。体部は横位研磨され光沢を帯びているが、上孔面側は擦れて白く濁る。	厚型台形状

314号竪穴建物

挿図 PL.No.	No.	種類 器種	出土位置 残存率	計測値				胎土/焼成/色調 石材・素材等	成形・整形の特徴	備考
第278図 PL.331	1	土師器 杯	埋没土 1/2	口 底	13.2 3.7			細砂粒/良好/明赤褐	口縁部は横ナデ、体部はナデ、底部は手持ちヘラ削り。	
第278図	2	土師器 杯	埋没土 口縁部～底部片	口	13.8			細砂粒/良好/赤褐	口縁部は横ナデ、胴部はヘラ削り。内面胴部はヘラナデ。	
第278図	3	土師器 杯	埋没土 1/4	口 高	12.6 3.0			細砂粒/良好/褐	口縁部は横ナデ、体部から底部は手持ちヘラ削り。	
第278図	4	土師器 杯	埋没土 口縁部～底部片	口 底	13.8 10.6			細砂粒/良好/にぶい褐	口縁部は横ナデ、体部はナデ、底部は手持ちヘラ削り。	
第278図	5	土師器 杯	埋没土 1/4	口 底	12.0 8.4			細砂粒/良好/橙	口縁部は横ナデ、体部から底部は手持ちヘラ削り。内面は体部から口縁部に斜暗文。	
第278図 PL.331	6	土師器 杯	埋没土 1/4	口 底	12.8 8.8	高	4.0	細砂粒/良好/明赤褐	口縁部は横ナデ、体部から底部は手持ちヘラ削り。	
第278図 PL.331	7	土師器 杯	埋没土 1/2	口 底	13.4 8.0	高	4.9	細砂粒・粗砂粒(褐色粒)/良好/橙	口縁部は横ナデ、体部から底部は手持ちヘラ削り。内面は底部に螺旋状、口縁部に放射状暗文。	
第278図	8	土師器 杯	埋没土 口縁部～体部片					細砂粒/良好/橙	口縁部は横ナデ、体部はヘラ削り。内面は体部から口縁部に放射状暗文。	
第278図	9	須恵器 杯蓋	埋没土 口縁部片	口	19.8			細砂粒/還元焔/褐灰	ロクロ整形、回転は右回り。口縁部は端部を折り曲げ。	
第278図	10	須恵器 杯	埋没土 1/3	口 底	11.8 7.0	高	3.7	細砂粒/還元焔/灰	ロクロ整形、回転は右回り。底部は回転ヘラ削り。	
第278図	11	須恵器 杯	埋没土 1/4	口 底	13.0 9.0	高	3.3	細砂粒/還元焔/灰	ロクロ整形、回転は右回り。底部は回転ヘラ起こし後回転ヘラ削り。	
第278図 PL.331	12	須恵器 杯	床直,埋没土 3/4	口 底	13.2 8.2	高	3.7	細砂粒/還元焔/灰白	ロクロ整形、回転は右回り。底部は回転ヘラ起こし後回転ヘラ削り。	
第278図 PL.331	13	須恵器 杯	+8 ほぼ完形	口 底	13.4 7.8	高	4.5	細砂粒/還元焔/灰白	ロクロ整形、回転は右回り。底部は回転糸切り後周囲と周縁を回転ヘラ削り。	
第278図	14	須恵器 杯	埋没土 1/3	口 底	13.6 9.0	高	3.9	細砂粒/還元焔/灰白	ロクロ整形、回転は右回り。底部は回転糸切り無調整。	
第278図 PL.331	15	須恵器 杯	+21,埋没土 2/3	口 底	13.7 7.8	高	4.1	細砂粒/還元焔/灰白	ロクロ整形、回転は右回り。底部は回転糸切り無調整。	
第278図 PL.331	16	須恵器 杯	埋没土 3/4	口 底	13.8 7.9	高	3.8	細砂粒/還元焔/黄灰	ロクロ整形、回転は右回り。底部は回転糸切り後周囲と周縁の一部を回転ヘラ削り。	
第278図 PL.331	17	須恵器 杯	埋没土 1/3	口 底	13.8 8.8	高	4.0	細砂粒/還元焔/黄灰	ロクロ整形、回転は右回り。底部は回転ヘラ起こし後回転ヘラ削り。	
第278図 PL.331	18	須恵器 杯	埋没土 1/4	口 底	15.4 10.2	高	4.2	細砂粒/酸化焔/にぶい黄橙	ロクロ整形、回転は右回り。底部は回転ヘラ起こし後回転ヘラ削り。	
第278図	19	須恵器 杯	埋没土 底部～体部片	底	7.1			細砂粒/還元焔/灰白	ロクロ整形、回転は右回り。底部は回転糸切り無調整。	
第278図	20	須恵器 杯	埋没土 底部	底	7.5			細砂粒/還元焔/灰白	ロクロ整形、回転は右回り。底部は回転糸切り無調整、底部と体部の間は明瞭な屈曲を示す。内面は擦り磨かれ、硯に転用された可能性が窺える。	転用硯か
第279図	21	須恵器 有台杯	埋没土 底部片	底 台	12.0 11.4			細砂粒/還元焔/褐灰	ロクロ整形、回転は右回り。底部は回転ヘラ削り、高台は貼付。	
第279図	22	須恵器 有台杯	埋没土 底部片	底 台	12.8 12.0			細砂粒/還元焔/灰	ロクロ整形、回転は右回り。底部は回転ヘラ削り、高台は貼付。	
第279図 PL.331	23	須恵器 椀	埋没土 底部片					細砂粒/還元焔/灰白	ロクロ整形、回転は右回り。底部は回転糸切り、高台は貼付、高台下半は打ち欠きか。	外面底部に墨書
第279図	24	須恵器 高杯	埋没土 杯部片	口	21.2			細砂粒/還元焔/灰オリーブ	ロクロ整形、回転は右回り。脚部は貼付が剥落。杯部底部は回転ヘラ削り。	
第279図	25	須恵器 高杯	埋没土 杯部片					細砂粒/還元焔/価値は位	ロクロ整形、回転は右回り。脚部は貼付が剥落。杯部底部は回転ヘラ削り。	
第279図	26	須恵器 高杯	床直 杯部片	口	21.6			細砂粒/還元焔/灰オリーブ	ロクロ整形、回転は右回り。杯部底部は回転ヘラ削り。	
第279図	27	須恵器 高杯	床直 脚部片					細砂粒/還元焔/灰	ロクロ整形、回転は左回りか。内面に輪積み痕が残る。脚部上面に杯部との貼付のための凹線を複数条巡らす。	
第279図	28	須恵器 壺	埋没土 口縁部～胴部上位片	口	13.8			細砂粒/還元焔/灰	ロクロ整形、回転は右回り。外面胴部と内面口縁部上半に降灰が付着。	
第279図	29	須恵器 壺	埋没土 胴部上半片					細砂粒/還元焔/灰	ロクロ整形、回転は右回り。胴部中位に凹線が巡る。凹線の上位は回転ヘラナデ、下位は手持ちヘラ削りか。	
第279図 PL.331	30	土師器 甕	床直 口縁部～胴部下位	口 胴	21.0 21.6			細砂粒/良好/褐	口縁部から頸部は横ナデ、胴部はヘラ削り。内面胴部はヘラナデ。	

挿図 PL.№	№	種類 器種	出土位置 残存率	計測値				胎土/焼成/色調 石材・素材等	成形・整形の特徴	備考
第279図	31	土師器 甕	埋没土 口縁部～胴部上位片	口	21.8			細砂粒/良好/にぶい褐	口縁部は横ナデ、胴部はヘラ削り。内面胴部はヘラナデ。	
第279図	32	土師器 甕	埋没土 口縁部～胴部上位片	口	35.6			細砂粒/良好/明褐	口縁部は横ナデ、胴部はヘラ削り。内面胴部はヘラナデ。	
第279図	33	須恵器 壺	埋没土 口縁部～胴部上位片	口	28.3			細砂粒/還元焔/灰白	ロクロ整形、回転は右回り。	
第280図	34	須恵器 甕	埋没土 頸部～胴部上位片					細砂粒/還元焔/黄灰	口縁部と胴部は頸部にて貼付。口縁部はロクロ整形、内面はヘラナデ。胴部は叩き締め成形、外面の叩き痕はナデ消されているが、内面には同心円状アテ具痕が残る。	
第280図 PL.332	35	砥石	埋没土 完形	長 幅	14.2 10.9	厚 重	4.6 1230.3	粗粒輝石安山岩	小口部両端および両側縁が敲打、摩耗するほか、表面側礫面は擦れて白く濁る。	
第280図 PL.332	36	鉄製品 刀子	+2 2/3	長 幅	8.45 1.3	厚 重	0.9 7.6		茎から関、責金具が一部残存する。柄の木質痕が茎に付着している。刃が減っているのか茎部分から一気に刃部分の幅が狭くなる。	
PL.332	37	棒状礫	埋没土 完形	長 幅	10.5 3.1	厚 重	2.2 115.2	緑色片岩	礫重量は100ｇ前後、選択的に礫を採取している可能性が強い。明確な使用痕はない。	
PL.332	38	棒状礫	埋没土 完形	長 幅	10.9 2.9	厚 重	1.9 99.8	黒色片岩	礫重量100ｇ前後の棒状礫。礫の選択制は明らかであるが、明確な使用痕はない。	
PL.332	39	棒状礫	埋没土 完形	長 幅	11.4 4	厚 重	1.9 118.4	黒色片岩	礫重量100ｇ前後の小型棒状礫。使用痕等は不明瞭だが、集中出土することを評価すべきである。	
PL.332	40	棒状礫	埋没土 完形	長 幅	9.6 2.7	厚 重	1.9 76.9	黒色片岩	棒状を呈す小型柱状礫。敲打痕等の使用痕は見られない。搬入石材であり、礫重量が100ｇ未満と選択性が明らか。	
PL.332	41	棒状礫	埋没土 完形	長 幅	9.9 2.7	厚 重	2.7 97.2	緑色片岩	棒状を呈す小型柱状礫。敲打痕等の使用痕は見られないが、搬入石材であり、礫重量が100ｇ前後であり、選択性が明らかである。	

315号竪穴建物

挿図 PL.№	№	種類 器種	出土位置 残存率	計測値				胎土/焼成/色調 石材・素材等	成形・整形の特徴	備考
第283図	1	土師器 杯	埋没土 1/3	口 高	12.9 2.9			細砂粒/良好/橙	口縁部は横ナデ、体部はナデ、底部は手持ちヘラ削り。	
第283図 PL.332	2	須恵器 皿	埋没土 3/4	口 底	13.8 8.0	台 高	8.0 2.6	細砂粒/還元焔/灰白	ロクロ整形、回転は右回り。底部は回転糸切り、高台は貼付。	
第283図 PL.332	3	須恵器 皿	+18 底部～体部	底 台	8.2 8.6			細砂粒/還元焔/灰白	ロクロ整形、回転は右回り。底部は回転糸切り、高台は貼付。	
第283図 PL.332	4	須恵器 杯蓋	+23 3/4	口 摘	12.7 6.6	高	3.4	細砂粒/還元焔/灰白	ロクロ整形、回転は右回り。天井部にロクロとの切り離しの回転糸切り痕が残る。口縁部は端部を折り曲げ、摘は粘土紐を環状に貼付。	
第283図	5	須恵器 杯蓋	カマド 天井部片					細砂粒・粗砂粒/還元焔/灰白	ロクロ整形、回転は右回り。天井部は中程まで回転ヘラ削り。摘が貼付されていたか否かは不明。	
第283図	6	須恵器 杯	埋没土 1/2	口 底	9.8 6.0	高	3.1	細砂粒/還元焔/灰白	ロクロ整形、回転は右回り。底部は回転糸切り無調整。	
第283図	7	須恵器 杯	埋没土 1/4	口 底	12.0 6.9	高	3.6	細砂粒/還元焔/灰	ロクロ整形、回転は右回り。底部は回転糸切り無調整。	
第283図 PL.332	8	須恵器 杯	埋没土 2/3	口 底	12.4 7.0	高	3.8	細砂粒・粗砂粒/還元焔/灰	ロクロ整形、回転は右回り。底部は回転糸切り無調整。	
第283図 PL.332	9	須恵器 杯	埋没土 3/4	口 底	13.2 7.0	高	3.5	細砂粒・粗砂粒/還元焔/灰白	ロクロ整形、回転は右回り。底部は回転糸切り無調整。	
第283図 PL.332	10	須恵器 杯	埋没土 2/3	口 底	13.3 7.4	高	3.4	細砂粒/還元焔/灰白	ロクロ整形、回転は右回り。底部は回転糸切り無調整。	
第283図	11	須恵器 椀	埋没土 底部～体部	底	6.8			細砂粒/還元焔/灰白	ロクロ整形、回転は右回り。底部は回転糸切り無調整。	
第283図 PL.332	12	須恵器 椀	床直 2/3	口 底	13.6 7.1	台 高	7.0 6.4	細砂粒/還元焔/灰	ロクロ整形、回転は右回り。底部は回転糸切り、高台は貼付。内面の一部に煤が付着。底部と体部の間に明瞭な屈曲がみられる。	
第283図	13	須恵器 椀	埋没土 底部～体部	底 台	8.1 8.2			細砂粒/還元焔/浅黄	ロクロ整形、回転は右回り。底部は回転糸切り、高台は貼付。	
第283図 PL.332	14	須恵器 小型壺	埋没土 底部～胴部片	底 台	4.7 5.0			細砂粒/還元焔/黄灰	ロクロ整形、回転は右回り。高台は貼付、胴部は回転ヘラ削り。	
第283図	15	須恵器 高杯	床直 脚部片					細砂粒/還元焔/黄灰	杯部との貼付状態不明。ロクロ整形、回転は右回り。	
第283図 PL.332	16	灰釉陶器 椀	+9 1/4	口 底	15.7 7.6	台 高	6.8 5.0	微砂粒/還元焔/灰白	ロクロ整形、回転は右回り。底部は回転ヘラナデ、高台は貼付。施釉方法は浸し掛けか。高台は小型の台形を呈すが、口縁部は外反していない。	形態・施釉方法は黒笹114号窯式期であるが、胎土は東濃か
第283図	17	土師器 台付甕	埋没土 台部	台	10.8			細砂粒/良好/にぶい橙	甕部底部に貼付。台部は内外面とも横ナデ。	
第283図	18	土師器 甕	埋没土 口縁部～胴部上位片	口	18.0			細砂粒/良好/にぶい赤褐	口縁部から頸部は横ナデ、胴部はヘラ削り。内面胴部はヘラナデ。	

遺物観察表

挿図 PL.No.	No.	種類 器種	出土位置 残存率	計測値				胎土/焼成/色調 石材・素材等	成形・整形の特徴	備考
第284図	19	土師器 甕	+9 口縁部～胴部上位片	口	19.8			細砂粒/良好/明赤褐	口縁部から頸部は横ナデ、胴部はヘラ削り。内面胴部はヘラナデ。	
第284図	20	土師器 甕	埋没土 口縁部～胴部上位片	口	20.3			細砂粒/良好/にぶい橙	口縁部から頸部は横ナデ、胴部はヘラ削り。内面胴部はヘラナデ。	
第284図	21	須恵器 甕	埋没土 底部～胴部下位片	底	12.0			細砂粒/還元焔/灰白	ロクロ整形、回転は右回り。底部の整形は器面摩滅のため不明、胴部は回転ヘラナデ。	
第284図 PL.332	22	須恵器 甕	+22,埋没土 底部～胴部下位	底	15.8			細砂粒/還元焔/灰	底部を円盤状に作り、胴部を巻き上げ・叩き締め成形。胴部外面は底部周縁が回転ヘラ削り、その上位は平行叩き痕が残る。内面はヘラナデ、残存部上位にアテ具痕が微かに残る。	
第284図	23	須恵器 甕	+10,+19,掘方, 埋没土 胴部片					細砂粒/還元焔/灰	粘土紐巻き上げ・叩き締め成形。外面は平行叩き痕が残るが、内面はアテ具痕をヘラナデで消している。	
第284図 PL.332	24	紡輪	+5 完形	径	4.5	厚 重	1.7 52.0	蛇紋岩/孔径0.8	上面孔側の孔周辺は白く傷付き、外縁部は敲打後研磨して形状を整える。体部には縦位整形痕が残る。	台形状
第284図 PL.332	25	砥石	埋没土 1/2	長 幅	(8.9) (5.8)	厚 重	(4.1) 186.3	砥沢石	四面使用。表裏面とも研ぎ減り、断面が糸巻状を呈する。下端側を欠く。	切り砥石
第284図 PL.333	26	鉄製品 刀子	埋没土 1/3	長 幅	6.55 1.2	厚 重	0.6 5.9		刃部が残存する。欠損部は新しい。一部劣化により空洞化している。残存部には反りは確認できない。	
第284図 PL.333	27	鉄製品 羽口先端部	埋没土 破片	長 幅	(5.7) (6.2)	厚 重	2.7 70.4		先端部がガラス質になる。胎土は均一でスサも見られない。内径は1.2㎝前後か。	
PL.333	28	棒状礫	埋没土 完形	長 幅	8.2 2.9	厚 重	1.8 58.5	閃緑岩	下端側小口部が敲打摩耗して面取り様に変形している。礫重量が100ｇ未満の小型礫で搬入され、使用された可能性が高い。	

316号竪穴建物

挿図 PL.No.	No.	種類 器種	出土位置 残存率	計測値				胎土/焼成/色調 石材・素材等	成形・整形の特徴	備考
第286図 PL.333	1	土師器 杯	埋没土 1/5	口	12.9			細砂粒/良好/赤褐	口唇部下は凹線状に作られ、口縁部はナデ、体部から底部は手持ちヘラ削り。内面は底部から口縁部に放射状暗文。	畿内産土師器か、飛鳥Ⅲ～Ⅳ
第286図 PL.333	2	土師器 杯	+14,埋没土 2/3	口 最	9.3 9.8	高	2.9	細砂粒/良好/明赤褐	口縁部は横ナデ、体部は上半がナデ、下半から底部は手持ちヘラ削り。	
第286図 PL.333	3	土師器 杯	+9 口縁部2/3欠	高	3.1			細砂粒/良好/橙	口縁部は横ナデ、体部は上半がナデ、下半から底部は手持ちヘラ削り。口縁部の2/3は故意の打ち欠き再調整か。作成時の口径は10.0㎝	
第286図 PL.333	4	土師器 杯	+10,+12,埋没土 ほぼ完形	口 最	11.0 11.5	高	3.7	細砂粒/良好/褐	口唇部は横ナデ、口縁部から体部、底部は手持ちヘラ削り。内面底部に「×」状の線刻。	
第286図 PL.333	5	土師器 杯	埋没土 1/4	口 最	11.0 11.6	高	3.3	細砂粒/良好/明赤褐	口唇部は横ナデ。口縁部はナデ、体部から底部は手持ちヘラ削り。	
第286図 PL.333	6	土師器 杯	+22 4/5	口 最	13.1 13.2	高	4.7	細砂粒/良好/明赤褐	口縁部は横ナデ、体部から底部は手持ちヘラ削り。	
第286図 PL.333	7	土師器 杯	埋没土 口縁部～底部片	口 最	14.7 15.3			細砂粒/良好/明赤褐	口唇部は横ナデ。口縁部はナデ、体部から底部は手持ちヘラ削り。	
第286図	8	土師器 杯	+29 1/4	口 最	16.8 17.2			細砂粒/良好/明赤褐	口縁部は上半が横ナデ、下半から底部は手持ちヘラ削り。	
第286図	9	須恵器 杯蓋	埋没土 口縁部片	口	10.3			細砂粒/還元焔/灰白	ロクロ整形、回転は右回り。天井部は手持ちヘラ削り。	
第286図 PL.333	10	須恵器 杯	埋没土 完形	口 稜	7.5 8.2	高	4.0	細砂粒/還元焔/灰白	ロクロ整形、回転は右回り。底部は手持ちヘラ削り。	
第286図 PL.333	11	須恵器 杯	+23,埋没土 完形	口 高	8.9 3.7			細砂粒/還元焔/灰白	ロクロ整形、回転は右回り。底部は手持ちヘラ削り。	
第286図	12	須恵器 鉢	埋没土 口縁部小片	口	13.0			細砂粒/還元焔/灰	ロクロ整形、回転は右回り。口唇端部は内傾する平坦面を作る。	
第286図 PL.333	13	須恵器 鉢	+15,埋没土 3/4	口 高	14.6 6.9			細砂粒・粗砂粒/還元焔/灰白	ロクロ整形、回転は右回り。体部下半から底部は手持ちヘラ削り。口縁部に１条の凹線が巡り、口唇端部は内傾する平坦面を作る。	
第286図	14	須恵器 壺	埋没土 胴部片	胴	15.0			細砂粒/酸化焔/にぶい褐	ロクロ整形、回転は右回り。胴部最大径を示す下位に手持ちヘラ削り。	
PL.333	15	敲石か	埋没土 完形	長 幅	8.4 6.1	厚 重	4.5 128.9	角閃石安山岩	小口部に粗い敲打痕がある。	楕円礫

319号竪穴建物

挿図 PL.No.	No.	種類 器種	出土位置 残存率	計測値				胎土/焼成/色調 石材・素材等	成形・整形の特徴	備考
第289図 PL.333	1	土師器 杯	+75 完形	口 底	11.4 9.2	高	3.7	細砂粒/良好/明赤褐	口縁部は横ナデ、体部はナデ、底部は手持ちヘラ削り。	
第289図	2	土師器 杯	埋没土 1/3	口 底	12.0 9.0	高	3.2	細砂粒/良好/明赤褐	口縁部は横ナデ、体部は上半がナデ、下半から底部は手持ちヘラ削り。	
第289図 PL.333	3	土師器 杯	埋没土 1/3	口 底	12.0 8.2	高	3.9	細砂粒/良好/橙	口縁部は横ナデ、体部から底部は手持ちヘラ削り、器面摩滅のため単位不明。	
第289図 PL.333	4	土師器 杯	埋没土 1/2	口 底	13.0 9.2	高	3.5	細砂粒/良好/橙	口縁部は横ナデ、体部は上半がナデ、下半から底部は手持ちヘラ削り。	

挿図 PL.№	№	種類 器種	出土位置 残存率	計測値				胎土/焼成/色調 石材・素材等	成形・整形の特徴	備考
第289図	5	土師器 杯	埋没土 1/3	口	13.0	高	3.7	細砂粒/良好/橙	口縁部は横ナデ、体部はナデ、底部は手持ちヘラ削り。	
				底	9.8					
第289図 PL.333	6	土師器 杯	埋没土 口縁部～体部片					細砂粒/良好/にぶい褐	口縁部は横ナデ、体部は手持ちヘラ削り。外面に墨書、一部のため判読不能。	
第289図 PL.333	7	土師器 杯	埋没土 口縁部～体部片					細砂粒/良好/橙	口縁部は横ナデ、体部は手持ちヘラ削り。外面に墨書、「閃」と判読。	
第289図	8	黒色土器 椀	埋没土 底部～体部	底	7.2			細砂粒/酸化焔/にぶい橙	内面黒色処理。ロクロ整形、回転は右回り。底部が手持ちヘラ削り。内面は全面的にヘラミガキ。	
第289図 PL.333	9	須恵器 皿	埋没土 1/2	口	12.7	台	7.6	細砂粒/還元焔/灰	ロクロ整形、回転は右回り。底部は回転糸切り、高台は貼付。	
				底	7.3	高	2.5			
第289図 PL.333	10	須恵器 皿	埋没土 2/3	口	13.3	台	7.8	細砂粒/還元焔/灰	ロクロ整形、回転は右回り。底部は回転糸切り、高台は貼付。	
				底	7.4	高	2.5			
第289図	11	須恵器 杯蓋	埋没土 1/3	口	14.8	高	2.7	細砂粒/還元焔/灰	ロクロ整形、回転は右回り。天井部は中程まで回転ヘラ削り。口縁部は端部を折り曲げ。摘はボタン状の粘土板を貼付し周囲をつまみ上げ環状に作る。	
				摘	4.7					
第289図	12	須恵器 杯蓋	埋没土 1/2	口	14.8	高	3.3	細砂粒/還元焔/灰白	ロクロ整形、回転は右回り。天井部は中程まで回転ヘラ削り。口縁部は端部を折り曲げ。摘はボタン状の粘土板を貼付し周囲をつまみ上げ環状に作る。内面中程はナデ。	
				摘	4.8					
第289図	13	須恵器 杯蓋	埋没土 1/4	口	15.4	高	4.7	細砂粒/還元焔/灰白	ロクロ整形、回転は右回り。天井部は中程まで回転ヘラ削り。口縁部は端部を折り曲げ。摘はボタン状の粘土板を貼付し周囲をつまみ上げ環状に作る。	
				摘	4.0					
第289図	14	須恵器 杯蓋	埋没土 1/3	口	16.4	高	2.8	細砂粒・黒色粒/還元焔/黄灰	ロクロ整形、回転は右回り。天井部は中程まで回転ヘラ削り。口縁部は端部を折り曲げ。摘はボタン状の粘土板を貼付し周囲をつまみ上げ環状に作る。	
				摘	3.8					
第289図 PL.334	15	須恵器 杯蓋	埋没土 1/2	口	16.3	高	3.6	細砂粒/還元焔/灰黄	ロクロ整形、回転は右回り。天井部は回転ヘラ削り。口縁部端部は折り曲げ。摘はボタン状の粘土板を貼付し、周囲をつまみ上げ環状に作る。	
				摘	3.5					
第289図 PL.334	16	須恵器 杯蓋	埋没土 ほぼ完形	口	16.6	高	4.5	細砂粒/還元焔/灰	ロクロ整形、回転は右回り。天井部は回転ヘラ削り。口縁部端部は折り曲げ。摘はボタン状の粘土板を貼付し、周囲をつまみ上げ環状に作る。	
				摘	4.0					
第289図	17	須恵器 杯蓋	埋没土 1/3	口	16.8	高	3.4	細砂粒/還元焔/灰	ロクロ整形、回転は右回り。天井部は中程まで回転ヘラ削り。口縁部は端部を折り曲げ。摘みはボタン状の粘土板を貼付し周囲をつまみ上げ環状に作る。	
				摘	4.1					
第289図	18	須恵器 杯蓋	埋没土 1/2	口	16.8	高	4.5	細砂粒・粗砂粒/還元焔/黄灰	ロクロ整形、回転は右回り。天井部は中程まで回転ヘラ削り。口縁部は端部を折り曲げ。摘はボタン状の粘土板を貼付し周囲をつまみ上げ環状に作る。焼成時の歪みがみられる。	
				摘	3.7					
第289図 PL.334	19	須恵器 杯蓋	埋没土 2/3	口	18.0	高	4.3	細砂粒/還元焔/灰黄	ロクロ整形、回転は右回り。天井部は回転ヘラ削り。口縁部端部は折り曲げ。摘はボタン状の粘土板を貼付し、周囲をつまみ上げ環状に作る。	
				摘	4.6					
第289図	20	須恵器 杯蓋	埋没土 1/3	口	18.8	高	3.5	細砂粒/還元焔/灰白	ロクロ整形、回転は右回り。天井部は中程まで回転ヘラ削り。口縁部は端部を折り曲げ。摘はボタン状の粘土板を貼付し周囲をつまみ上げ環状に作る。	
				摘	5.0					
第289図	21	須恵器 杯蓋	埋没土 1/3	口	18.8			細砂粒/還元焔/灰白	ロクロ整形、回転は右回り。天井部は中程まで回転ヘラ削り。口縁部は端部を折り曲げ。摘はボタン状の粘土板を貼付し周囲をつまみ上げ環状に作る。摘の周囲は打ち欠きか。	
第289図	22	須恵器 杯	埋没土 1/4	口	11.0	高	3.5	細砂粒/還元焔/灰白	ロクロ整形、回転は右回り。底部は回転糸切り無調整。	
				底	6.4					
第289図	23	須恵器 杯	埋没土 2/3	口	11.6	高	3.6	細砂粒/還元焔/灰	ロクロ整形、回転は右回り。底部は回転糸切り無調整。	
				底	6.6					
第289図	24	須恵器 杯	埋没土 1/4	口	12.0	高	3.2	細砂粒/還元焔/灰	ロクロ整形、回転は右回り。底部は手持ちヘラ削りか。	
				底	7.0					
第290図	25	須恵器 杯	埋没土 1/2	口	12.2	高	3.0	細砂粒/還元焔/灰黄	ロクロ整形、回転は右回り。底部は回転糸切り無調整。	
				底	7.1					
第290図	26	須恵器 杯	埋没土 1/2	口	12.2	高	3.4	細砂粒/還元焔/灰	ロクロ整形、回転は右回り。底部は回転糸切り無調整。	
				底	6.1					
第290図 PL.334	27	須恵器 杯	+28 ほぼ完形	口	12.2	高	3.7	細砂粒/還元焔/黄灰	ロクロ整形、回転は右回り。底部は回転糸切り無調整。	
				底	7.3					
第290図	28	須恵器 杯	埋没土 1/2	口	12.2	高	4.2	細砂粒/還元焔/灰	ロクロ整形、回転は右回り。底部は回転糸切り無調整。	
				底	7.0					
第290図 PL.334	29	須恵器 杯	埋没土 3/4	口	12.3	高	3.4	細砂粒/還元焔/灰	ロクロ整形、回転は右回り。底部は回転糸切り無調整。	
				底	8.1					
第290図 PL.334	30	須恵器 杯	埋没土 3/4	口	12.4	高	3.5	細砂粒/還元焔/黄灰	ロクロ整形、回転は右回り。底部は回転糸切り無調整。	
				底	7.5					
第290図 PL.334	31	須恵器 杯	埋没土 2/3	口	12.4	高	3.6	細砂粒/還元焔/黄灰	ロクロ整形、回転は右回り。底部は回転糸切り無調整。口縁部の一部に大きな歪み。	
				底	7.7					
第290図 PL.334	32	須恵器 杯	埋没土 4/5	口	12.4	高	3.8	細砂粒/還元焔/灰黄	ロクロ整形、回転は右回り。底部は回転糸切り無調整。	
				底	6.7					
第290図 PL.334	33	須恵器 杯	埋没土 2/3	口	12.5	高	2.9	細砂粒/還元焔/黄灰	ロクロ整形、回転は右回り。底部は回転糸切り無調整。	
				底	7.6					
第290図 PL.334	34	須恵器 杯	埋没土 2/3	口	12.5	高	4.1	細砂粒/還元焔/灰白	ロクロ整形、回転は右回り。底部は回転糸切り無調整。	
				底	6.7					
第290図	35	須恵器 杯	埋没土 2/3	口	12.6	高	2.8	細砂粒/還元焔/灰	ロクロ整形、回転は右回り。底部は回転糸切り無調整。	
				底	8.1					

挿図 PL.№	№	種類 器種	出土位置 残存率	計測値				胎土/焼成/色調 石材・素材等	成形・整形の特徴	備考
第290図	36	須恵器 杯	埋没土 1/4	口	12.8	高	3.2	細砂粒/還元焔/灰	ロクロ整形、回転は右回り。底部は回転糸切り無調整。	
				底	7.7					
第290図 PL.334	37	須恵器 杯	埋没土 3/4	口	12.6	高	3.3	細砂粒/還元焔/灰白	ロクロ整形、回転は右回り。底部は回転糸切り無調整。	
				底	6.9					
第290図 PL.334	38	須恵器 杯	埋没土 1/3	口	12.6	高	3.4	細砂粒/還元焔/黄灰	ロクロ整形、回転は右回り。底部は回転糸切り無調整。	
				底	7.8					
第290図	39	須恵器 杯	埋没土 1/2	口	12.6	高	3.4	細砂粒/還元焔/灰白	ロクロ整形、回転は右回り。底部は回転糸切り無調整。	
				底	7.0					
第291図 PL.334	40	須恵器 杯	埋没土 ほぼ完形	口	12.7	高	3.8	細砂粒・粗砂粒/還元焔/灰白	ロクロ整形、回転は右回り。底部は回転糸切り無調整。	
				底	7.7					
第291図 PL.334	41	須恵器 杯	埋没土 3/4	口	12.7	高	3.8	細砂粒・粗砂粒/還元焔/灰白	ロクロ整形、回転は右回り。底部は回転糸切り無調整。	
				底	6.5					
第291図 PL.334	42	須恵器 杯	埋没土 1/3	口	12.8	高	3.2	細砂粒/還元焔/灰	ロクロ整形、回転は右回り。底部は回転糸切り無調整。外面底部に墨書、判読不能。	
				底	8.2					
第291図 PL.334	43	須恵器 杯	埋没土 3/4	口	12.8	高	3.5	細砂粒/還元焔/灰白	ロクロ整形、回転は右回り。底部は回転糸切り無調整。内面の体部と底部の間は明瞭な屈曲を示す。	
				底	8.1					
第291図	44	須恵器 杯	埋没土 1/4	口	12.9	高	3.5	細砂粒/還元焔/灰白	ロクロ整形、回転は右回り。底部は回転糸切り無調整。	
				底	6.8					
第291図 PL.334	45	須恵器 杯	+29 完形	口	12.9	高	3.2	細砂粒/還元焔/黄灰	ロクロ整形、回転は右回り。底部は回転糸切り無調整。	
				底	8.7					
第291図	46	須恵器 杯	埋没土 1/3	口	13.0	高	3.5	細砂粒/還元焔/灰白	ロクロ整形、回転は右回り。底部は回転糸切り無調整。	
				底	8.2					
第291図	47	須恵器 杯	埋没土 1/3	口	13.0	高	3.5	細砂粒/還元焔/灰	ロクロ整形、回転は右回り。底部は回転糸切り無調整。	
				底	7.4					
第291図	48	須恵器 杯	埋没土 1/3	口	13.0	高	3.5	細砂粒/還元焔/灰	ロクロ整形、回転は右回り。底部は回転糸切り無調整。	
				底	8.0					
第291図	49	須恵器 杯	埋没土 1/2	口	13.0	高	3.6	細砂粒・粗砂粒/還元焔/灰	ロクロ整形、回転は右回り。底部は回転糸切り無調整。	
				底	7.7					
第291図 PL.334	50	須恵器 杯	+49 完形	口	13.1	高	3.9	細砂粒・礫/酸化焔/明赤褐	ロクロ整形、回転は右回り。底部は回転糸切り無調整。	
				底	6.9					
第291図	51	須恵器 杯	埋没土 1/2	口	13.2	高	3.1	細砂粒/還元焔/灰	ロクロ整形、回転は右回り。底部は回転糸切り無調整。	
				底	8.5					
第291図	52	須恵器 杯	埋没土 1/2	口	13.2	高	3.1	細砂粒/還元焔/灰白	ロクロ整形、回転は右回り。底部は回転糸切り無調整。	
				底	8.2					
第291図 PL.334	53	須恵器 杯	埋没土 ほぼ完形	口	13.8	高	3.6	細砂粒/還元焔/灰黄	ロクロ整形、回転は右回り。底部は回転糸切り無調整。	
				底	7.4					
第291図 PL.335	54	須恵器 有台杯	埋没土 1/2	口	11.7	台高	7.9 4.8	細砂粒/還元焔/灰	ロクロ整形、回転は右回り。底部は回転糸切り、高台は貼付。	
				底	8.0					
第292図	55	須恵器 台付杯	埋没土 1/3	口	15.4	台高	7.7 5.6	細砂粒・黒色粒/還元焔/黄灰	ロクロ整形、回転は右回り。底部は回転糸切り、高台は貼付。	
				底	9.5					
第292図 PL.335	56	須恵器 椀	埋没土 1/2	口	16.0	台高	7.8 7.4	細砂粒/還元焔/黄灰	ロクロ整形、回転は右回り。底部は回転糸切り、高台は貼付。	
				底	7.8					
第292図	57	須恵器 有台杯	埋没土 底部～体部	底	7.6			細砂粒・粗砂粒/還元焔/灰	ロクロ整形、回転は右回り。底部は回転糸切り、周囲はヘラナデ、高台は貼付。内面底部と体部の間には明瞭な屈曲がみられる。	
				台	7.7					
第292図	58	須恵器 鉢	埋没土 口縁部～胴部上位片	口	28.0			細砂粒/還元焔/灰白	ロクロ整形、回転は右回り。口唇端部は上下に若干引き出されている。	
第292図 PL.335	59	土師器 壺	埋没土 底部～胴部下半	底	6.4			細砂粒/酸化焔/明赤褐	内外面とも黒色処理か。底部と胴部はヘラ削り後胴部にヘラミガキ。内面は全面的にヘラミガキ。	
第292図	60	須恵器 短頸壺	埋没土 底部～頸部片	頸胴	8.0 10.6			細砂粒/酸化焔きみ/にぶい黄	ロクロ整形、回転は右回り。底部は手持ちヘラ削り。	
第292図 PL.335	61	須恵器 短頸壺	埋没土 口縁部～胴部中位片	口胴	6.4 8.2			細砂粒/還元焔/灰	ロクロ整形、回転は右回り。胴部は回転ヘラナデ。	
第292図 PL.335	62	須恵器 長頸壺	埋没土 口縁部～頸部	口	6.0			細砂粒/還元焔/暗灰	ロクロ整形、回転は右回り。口縁部は胴部から絞り上げて作成か。	
第292図	63	土師器 台付甕	埋没土 台部	台	8.0			細砂粒/良好/赤褐	台部と胴部の貼付方法不明。台部は横ナデ。内面は胴部がヘラナデ。	
第292図	64	土師器 甕	埋没土 口縁部～胴部上位片	口	13.0			細砂粒/良好/赤褐	口縁部から頸部は横ナデ、胴部はヘラ削り。内面胴部はヘラナデ。	
第292図	65	土師器 甕	埋没土 口縁部～胴部上位片	口	13.2			細砂粒/良好/にぶい赤褐	口縁部から頸部は横ナデ、胴部はヘラ削り。内面胴部はヘラナデ。	
第292図	66	土師器 甕	+17 口縁部～胴部上半片	口胴	20.0 21.4			細砂粒/良好/黒褐	外面口縁部に輪積みが残る。口縁部から頸部は横ナデ、頸部下位にヘラナデ、胴部はヘラ削り。内面胴部はヘラナデ。	
第292図	67	土師器 甕	+10 口縁部～胴部上位片	口	23.0			細砂粒/良好/にぶい褐	口縁部から頸部は横ナデ、胴部はヘラ削り。内面胴部はヘラナデ。	
第292図 PL.335	68	須恵器 甕	埋没土 口縁部片	口	32.8			細砂粒/還元焔/灰白	外面に平行叩き痕が残る。口唇部は上下に引き出されている。内外面とも回転ヘラナデ。	
第293図 PL.335	69	瓦 軒丸瓦	埋没土 破片	長	—	厚	1.1	芋付か/硬質/暗灰	軒丸瓦A類。	
				幅	—	重	—			

挿図 PL.No.	No.	種類 器種	出土位置 残存率	計測値				胎土/焼成/色調 石材・素材等	成形・整形の特徴	備考
第293図 PL.335	70	瓦 軒丸瓦	埋没土 破片	長 幅	— —	厚 重	— —	一本造り/並質/灰	軒丸瓦A類か。	
第293図 PL.335	71	砥石	埋没土 完形	長 幅	(10.3) 6.1	厚 重	4.3 321.5	砥沢石	四面使用。上端側破損面は粗く整形され、形状修正して再生されている。各面とも著しく研ぎ減る。砥面は劣化して風化が著しい。	切り砥石
第293図 PL.335	72	鉄製品 鏃未製品	+33 2/3	長 幅	(4.8) (3.2)	厚 重	0.5 11.4		鏃の逆刺部が片方しか作られていない。三角形鏃で刃の断面は両丸造。関部分は欠損している。	
第293図 PL.335	73	鉄製品 刀子	+37 2/3	長 幅	(12.3) 1.3	厚 重	0.5 24.2		茎と刃部の両端部が欠損している。区はややはっきりしない。	
第293図 PL.335	74	鉄製品 釘	+27 完形	長 幅	11.3 1.65	厚 重	0.8 50.7		大型の釘。頭部がしっかりと叩き伸ばされているが、しっかりとした折り返しがされず、頭部から4.0㎝程度のところで大きく曲げられている。	
第293図 PL.335	75	鉄製品 釘か	+35 一部	長 幅	(4.4) 1.0	厚 重	0.3 6.6		幅の広い断面長方形の鉄製品。端部が折れ、釘の頭部状になっているが、詳細不明。	
第293図 PL.335	76	鉄製品 火打石	埋没土 2/3	長 幅	3.5 1.95	厚 重	0.8 4.4		山形の火打金状の金属製品。ねじり部が欠損し、厚みも上部と下部で変化が少ない。	
第293図 PL.335	77	鉄製品 不明	+58 破片	長 幅	6.3 6.4	厚 重	0.4 65.7		鋳造品の破片。口縁部が確認できるが詳細不明。現存部分での復元最大径は12.0㎝程度とみられる。	
第293図 PL.335	78	鉄滓 椀形滓	+35 1/2	縦 横	9.3 3.9	厚 重	8.7 180.5		断面から上面に近い部分は発泡が多く、下面に近づくにつれ、密になることがわかる。上面に炭痕跡が確認できる。	
第293図 PL.335	79	鉄滓 椀形滓	+35 一部	縦 横	6.0 3.6	厚 重	6.0 285.2		全面に酸化土砂が付着する。内部にはやや発泡がみられるが、上面、下面にはかなり少なくなる。滓質は密。	
第293図 PL.335	80	鉄滓	+35 破片	縦 横	5.7 6.6	厚 重	2.4 64.2		上面、下面ともにやや流動性のガラス質がみられる。滓質は密。	
PL.335	81	磨石	埋没土 完形	長 幅	12.9 11.6	厚 重	5.6 1229.3	粗粒輝石安山岩	表裏面とも煤け礫面が激しく摩耗、摩耗面は強く光沢を放ち砥石として使用された可能性が強い。小口部は上下両端とも敲打されている。	偏平楕円礫

320号竪穴建物

挿図 PL.No.	No.	種類 器種	出土位置 残存率	計測値				胎土/焼成/色調 石材・素材等	成形・整形の特徴	備考
第295図 PL.336	1	土師器 杯	+7 3/4	口 底	11.8 9.0	高	3.6	細砂粒/良好/にぶい褐	口縁部は横ナデ、体部はナデ、底部は手持ちヘラ削り。内面体部にスス付着。	
第295図 PL.336	2	黒色土器 皿	埋没土 4/5	口 底	13.2 8.0	台 高	7.8 2.2	細砂粒/酸化焔/浅黄	内面黒色処理。ロクロ整形、回転は右回り。底部は回転糸切り後ヘラナデ、高台は貼付。内面は不定方向のヘラミガキ、器面摩滅のため単位不明。	
第295図	3	黒色土器 椀	埋没土 口縁部片	口	16.0			細砂粒/酸化焔/明黄褐	内面黒色処理。ロクロ整形、回転は右回り。内面は横方向のヘラミガキ。	
第295図	4	須恵器 杯	+8,+14,カマド 底部～体部下位	底	7.0			細砂粒/還元焔/灰白	ロクロ整形、回転は右回り。底部は回転糸切り無調整。	
第295図	5	須恵器 椀	+10 底部片	底 台	8.6 8.8			細砂粒/還元焔/灰白	ロクロ整形、回転は右回り。底部は回転糸切り、高台は貼付。体部は打ち欠きか。	
第295図	6	土師器 甕	床直,+7,+26,カマド,埋没土 口縁部～胴部上位片	口	19.6			細砂粒/良好/にぶい褐	口縁部から頸部は横ナデ、胴部はヘラ削り。内面は胴部にヘラナデ。	
第295図 PL.336	7	土師器 甕	床直,+11,+25 口縁部～胴部中位片	口 胴	21.0 23.2			細砂粒/良好/にぶい赤褐	口縁部から頸部は横ナデ、胴部はヘラ削り。内面は胴部にヘラナデ。	
第295図	8	土師器 甕	掘方 底部～胴部下位	底	3.5			細砂粒/良好/にぶい赤褐	底部と胴部はヘラ削り。内面は底部から胴部にヘラナデ。	
第295図 PL.336	9	土製品 瓦塔	カマド 軸部小片					細砂粒/還元焔/黄灰	外面はナデ。	
第296図 PL.336	10	瓦 丸瓦	+16 破片	長 幅	— —	厚 重	1.4 —	半截作り/軟質/灰黄橙	丸瓦A類。	
第296図 PL.336	11	瓦 平瓦	埋没土 破片	長 幅	— —	厚 重	1.7 —	桶巻造り/硬質/暗灰	平瓦A類。	
第296図 PL.336	12	瓦 平瓦	+5 破片	長 幅	— —	厚 重	1.8 —	桶巻造り/並質/浅黄橙	平瓦A類。	
第296図 PL.336	13	瓦 平瓦	+5 破片	長 幅	— —	厚 重	1.3 —	桶巻造り/軟質/白灰	平瓦B類。	
第296図	14	在地系土器 内耳鍋	埋没土 口縁部片	口 底	— —	高	—	白色鉱物粒少量含む/にぶい黄	器表は灰色で外面に煤付着。口縁部の器壁はやや肥厚し、端部は平坦。端部内外面は明瞭な稜をなす。	15世紀末～16世紀前半
第296図	15	在地系土器 内耳鍋	埋没土 体部片	口 底	— —	高	—	白色鉱物粒少量含む/灰黄	内面器表は灰色、外面器表は黒褐色。内面上部に口縁下端の稜線残る。	中世

1号建物

挿図 PL.No.	No.	種類 器種	出土位置 残存率	計測値				胎土/焼成/色調 石材・素材等	成形・整形の特徴	備考
第298図	1	須恵器 杯蓋	+12,+13 1/3	口	18.2			細砂粒・長石/還元焔/灰黄	ロクロ整形、回転は右回り。天井部は中程まで回転ヘラ削り。口縁部は端部を折り曲げ。摘はボタン状の粘土板を貼付し周囲をつまみ上げ環状に作る。	
第298図	2	須恵器 杯蓋	+14 摘～天井部	摘	5.5			細砂粒/還元焔/灰黄	ロクロ整形、回転は右回り。天井部は中程まで回転ヘラ削り。摘はボタン状の粘土板を貼付し周囲をつまみ上げ環状に作る。	

挿図 PL.№	№	種類 器種	出土位置 残存率	計測値				胎土/焼成/色調 石材・素材等	成形・整形の特徴	備考
第298図	3	須恵器 有台杯	+23 底部～体部片	底 10.2 台 9.8				細砂粒/還元焔/灰黄褐	ロクロ整形、回転は右回り。底部は回転ヘラ削り、高台は貼付。	
第298図	4	須恵器 有台杯	+17 底部～体部片	底 11.3 台 10.8				細砂粒/還元焔/灰	ロクロ整形、回転は右回り。底部は回転ヘラ削り、体部下半も回転ヘラ削り、高台は貼付。	
第298図	5	須恵器 椀	底直 底部～体部下位	底 7.3 台 7.4				細砂粒/還元焔/灰	ロクロ整形、回転は右回り。底部は回転糸切り、高台は貼付。	
第298図	6	須恵器 盤	底直 口縁部～底部片	口 18.0 底 16.0				細砂粒/還元焔/灰白	ロクロ整形、回転は右回り。底部は回転ヘラ削り。	
第299図	7	須恵器 盤	+13 底部～体部片	底 12.6				細砂粒/還元焔/灰	ロクロ整形、回転は右回り。底部から体部下位は手持ちヘラ削り。	
第299図	8	須恵器 鉢	+14 口縁部片	口 17.0				細砂粒・粗砂粒/還元焔/灰黄	ロクロ整形、回転は右回り。口唇部は平坦面を作る。	
第299図	9	須恵器 高盤	底直 脚部上位～身部 底部片					細砂粒/還元焔/灰黄	盤部と脚部は貼付。ロクロ整形、回転は右回り。脚部内面に粘土紐巻き上げによる輪積み痕が残る。	
第299図	10	灰釉陶器 椀	+11 底部～体部下位	底 7.2 台 7.0				微砂粒/還元焔/灰白	ロクロ整形、回転は右回り。底部は回転ヘラナデ、高台は貼付。施釉方法は漬け掛け。	大原２号窯式期
第299図	11	須恵器 短頸壺蓋	+11 口縁部～天井部片	口 11.6 鍔 13.0				細砂粒/還元焔/黄灰	ロクロ整形、回転は右回り。鍔と凸帯は一体で貼付。天井部は回転ヘラ削り。摘は貼付が剥落。	
第299図	12	須恵器 長頸壺か短頸壺	+13 底部～胴部下位片	底 11.2 台 12.5				細砂粒・粗砂粒/還元焔/灰黄	ロクロ整形、回転は右回り。底部から胴部は回転ヘラ削り、高台は貼付。内面は回転ヘラナデ。	
第299図	13	須恵器 短頸壺	底直,+14 胴部下半片	底 11.5				細砂粒・粗砂粒/還元焔/灰オリーブ	ロクロ整形、回転は右回り。胴部下位は回転ヘラ削り。内面は底部から胴部下位にヘラナデ。	
第299図	14	須恵器 長頸壺	底直 胴部中位片	胴 20.4				細砂粒/還元焔/灰白	ロクロ整形、回転は右回り。胴部は下半がヘラ削り。中位に凹線を巡らし、その下位に刺突文を施す。	
第299図	15	須恵器 甑	+10 底部～胴部下位片	底 14.0				細砂粒・粗砂粒/還元焔/灰黄	ロクロ整形、回転は右回り。胴部はヘラ削り。	
第299図	16	須恵器 甕	+13 口縁部～胴部上位片	口 21.8				細砂粒/還元焔/灰白	口縁部はロクロ整形、胴部はカキメ。内面は胴部に同心円状アテ具痕が残る。	
第299図	17	須恵器 甕	+7,表土 口縁部～胴部上位片	口 22.0				細砂粒/還元焔/褐灰	頸部にて胴部と口縁部を貼付。口縁部はロクロ整形、回転は右回り。口唇部は肥厚させ、下位に凹線が巡る。口縁部中位にも凹線が巡る。内面胴部に同心円状アテ具痕が残る。	
第299図	18	須恵器 甕	底直,+15 口縁部片	口 25.0				細砂粒/還元焔/灰黄	口縁部はロクロ整形。頸部付近はヘラナデ。内面は回転ヘラナデ。	
第299図	19	須恵器 甕	+13 底部～胴部下位片	底 13.8				細砂粒・粗砂粒/還元焔/灰白	ロクロ整形、回転は右回り。底部と底部周縁の胴部はヘラ削り。内面は底部から胴部にヘラナデ。	
第299図	20	須恵器 甕	底直,+12 口縁部片					細砂粒/還元焔/灰	ロクロ整形、回転は右回り。外面は２条１単位の凹線によって3段に区画、区画内に波状文を施す。内面はヘラナデ。	
第299図 PL.336	21	土製品 瓦塔	底直 初軸片					細砂粒/酸化焔/にぶい黄橙	初軸入口片、入口横に断面四角形の凸帯が貼付。表面はヘラナデ。	
第299図 PL.336	22	瓦 軒丸瓦	+5 破片	長 ― 幅 ―		厚 1.2 重 ―		芋付か/硬質/灰	軒丸瓦Ａ類。瓦当面に自然釉。	
第300図 PL.337	23	瓦 軒丸瓦	+20 破片	長 ― 幅 ―		厚 1.3 重 ―		一枚作り/軟質/黄橙	軒丸瓦Ｂ類。	
第300図 PL.336	24	瓦 丸瓦	+19 破片	長 ― 幅 ―		厚 1.5 重 ―		半截作り/焼締/暗灰	丸瓦Ａ類。	
第300図 PL.337	25	瓦 丸瓦	+17 破片	長 ― 幅 ―		厚 1.4 重 ―		半截作り/硬質/白灰	丸瓦Ｂ類。	
第300図 PL.337	26	瓦 丸瓦	+17 破片	長 ― 幅 ―		厚 1.5 重 ―		半截作り/焼締/暗灰	丸瓦Ａ類。	
第300図 PL.337	27	瓦 丸瓦	+23 破片	長 ― 幅 ―		厚 1.4 重 ―		半截作り/硬質/灰	丸瓦Ａ類。	
第301図 PL.337	28	瓦 平瓦	+18～+21 破片	長 ― 幅 ―		厚 1.4 重 ―		桶巻造り/焼締/灰	平瓦A類。	
第301図 PL.337	29	瓦 平瓦	+14 破片	長 ― 幅 ―		厚 2.0 重 ―		桶巻造り/軟質/純黄橙	平瓦Ｂ類。	
第301図 PL.337	30	瓦 平瓦	+15 破片	長 ― 幅 ―		厚 1.6 重 ―		一枚作り/焼締/暗灰	平瓦Ｃ類。	
第301図 PL.337	31	瓦 平瓦	+17 破片	長 ― 幅 ―		厚 1.7 重 ―		一枚作り/焼締/灰黄	平瓦Ｃ類。	
第301図 PL.337	32	瓦 平瓦	+23 破片	長 ― 幅 ―		厚 1.9 重 ―		一枚作り/並質/灰	平瓦Ｃ類。	
第302図 PL.337	33	瓦 平瓦	+16 破片	長 ― 幅 ―		厚 1.9 重 ―		桶巻造り/硬質/灰	軒平瓦Ａ類か。凸面に線刻「×」。瓦当欠損。	
第302図 PL.337	34	瓦 平瓦	+17 破片	長 ― 幅 ―		厚 1.2 重 ―		桶巻造り/焼締/灰	平瓦Ｂ類。	
第302図 PL.338	35	鉄製品 釘	+9 2/3	長 3.0 幅 0.7		厚 0.8 重 1.7			頭部が欠損している。錆の状況から既に埋蔵時には割れていることがわかる。	

挿図 PL.No.	No.	種類 器種	出土位置 残存率	計測値				胎土/焼成/色調 石材・素材等	成形・整形の特徴	備考
第302図 PL.338	36	鉄製品 釘	+4 ほぼ完形	長 3.2 幅 0.4	厚 0.4 重 1.6				体部の途中から欠損する。埋蔵前の欠けと見られる。	
第302図 PL.338	37	鉄製品 釘か	+25 一部欠損	長 (4.3) 幅 0.6	厚 0.4 重 5.6				両端が欠損する断面四角形の棒状鉄製品。釘と思われるが詳細不明。	
第302図 PL.338	38	鉄製品 釘	+23 一部欠損	長 (9.4) 幅 0.9	厚 0.9 重 30.7				両端部が欠損する釘。上部は錆が覆っており、埋蔵時には既に欠損していたとみられる。	
第302図 PL.338	39	鉄製品 釘	+33 一部欠損	長 (3.6) 幅 0.3	厚 0.4 重 1.7				頭部は欠損し、脚部はわずかに欠損するか。脚部がわずかに曲がる。	
第302図 PL.338	40	鉄製品 釘	+30 一部欠損	長 (4.0) 幅 0.4	厚 0.3 重 4.6				断面四角形､内部は空洞化している。頭部が欠損している。	
第302図 PL.338	41	鉄製品 釘	+19 ほぼ完形	長 4.0 幅 0.4	厚 0.5 重 3.4				短めの釘。頭部は折れは見られず、やや潰れている。	
第302図 PL.338	42	鉄製品 釘	+22 ほぼ完形	長 (3.7) 幅 0.4	厚 0.4 重 3.0				脚部が欠損している。頭部は折れが見られず頭がつぶれている。	
第302図 PL.338	43	鉄製品 釘	底直 一部欠損	長 9.6 幅 0.7	厚 0.7 重 28.0				やや大型の釘。埋蔵時には頭部側が欠損し、脚部もわずかに欠損している。	
第302図 PL.338	44	鉄製品 釘	+2 ほぼ完形	長 3.9 幅 0.5	厚 0.4 重 2.9				両端が欠損する。頭部とみられる部分は埋蔵前に欠損している。	
第302図 PL.338	45	鉄製品 釘	+21 2/3	長 3.65 幅 0.6	厚 0.6 重 2.6				脚部のみが残存する。上端部は欠損する。	
第302図 PL.338	46	鉄製品 釘	+27 2/3	長 (3.6) 幅 0.5	厚 0.5 重 2.9				脚部のみが残存する。断面四角形、内部が劣化し空洞が見られる。	
第302図 PL.338	47	鉄製品 釘	+27 2/3	長 (3.3) 幅 0.3	厚 0.3 重 1.8				両端が欠損する。どちらも欠損部は錆に覆われており、埋蔵時には欠損していると見られる。	
第302図 PL.338	48	鉄製品 釘	+24 2/3	長 (3.7) 幅 0.4	厚 0.5 重 2.6				頭部の欠損している釘。上部が曲がっている部分から欠損する。	
第302図 PL.338	49	鉄製品 釘	+23 完形	長 15.2 幅 0.8	厚 0.8 重 36.8				大型の釘。頭部の折れは確認できず、叩き潰れているような形をしている。脚部がやや曲がる。	
第302図 PL.338	50	鉄製品 釘	+18 ほぼ完形	長 (2.7) 幅 0.4	厚 0.5 重 1.0				脚部がわずかに欠ける。頭部の折り返しは不明瞭。叩き潰れたようにも見える。	
第302図 PL.338	51	鉄製品 釘	+18 完形	長 2.8 幅 0.2	厚 0.2 重 0.7				小型の釘。頭部は折返しが明瞭。	
第302図 PL.338	52	鉄製品 釘	+16 完形	長 4.4 幅 0.4	厚 0.4 重 3.6				頭部の折り返しは錆が大きく確認できない。	
第302図 PL.338	53	鉄製品	+15 完形	長 3.6 幅 0.4	厚 0.3 重 1.8				わずかに頭部叩きつぶされるように作られている。	
第302図 PL.338	54	鉄製品 釘か	+24 完形	長 9.0 幅 0.7	厚 0.6 重 14.1				上端部と見られる部分から3.0㎝、でほぼ直角に曲がり脚部先端がねじれるようにわずかに曲がる。	
第302図 PL.338	55	鉄製品 釘か	+18 一部	長 5.0 幅 0.7	厚 0.7 重 9.0				両端部が埋蔵する前に欠損する。ほぼ半分のところで直角に曲げられる。	
第302図 PL.338	56	鉄製品 刀子	+19 破片	長 (3.3) 幅 1.2	厚 0.4 重 2.5				刃部の鋒近くが残存するが、両端は欠損する劣化により錆膨れと空洞化が見られる。	
第302図 PL.338	57	鉄製品 不明	+11 一部	縦 10.3 横 11.5	厚 1.5 重 254.0				鋳造品の破片。やや湾曲しているが、鍋などになるのかは不明。	
第302図 PL.338	58	銅製品 丸鞆	+15 1/3	長 (2.2) 幅 (1.8)	厚 0.1 重 1.5				ややねじれて、一部残存する。側面に１か所小さな穴が確認でき、裏面上方には突起が付けられる。	
第303図 PL.338	59	鉄滓	+6 1/4	縦 6.3 横 3.3	厚 3.3 重 67.2				金属部分が残存し、劣化がみられる。上面下面に酸化土砂が付着する。滓質は密。一部細かい発泡がみられる。	
第303図 PL.338	60	鉄滓 椀形滓	+8 完形	縦 8.0 横 8.9	厚 3.5 重 212.0				下面は椀状で発泡している。上面はややくぼみ、面は荒れている。断面に小さな光沢が確認できるが、詳細不明。	
第303図 PL.338	61	鉄滓 椀形滓	+15 完形	縦 12.0 横 9.8	厚 3.7 重 509.2				酸化土砂が上面に付着する。一部にわずかにスサの痕跡が確認できる。滓質は密。下面はわずかに盛り上がりがあるが、全体の流れは椀状になっている。	
第303図 PL.338	62	鉄滓 椀形滓	+8 完形	縦 8.5 横 5.3	厚 3.3 重 188.1				1.0×0.4×0.3㎝の炭痕跡が残存する。凹凸はあるが、全体の流れは下面が椀状になり、上面はやや中心部が凹む。	
PL.338	63	磨石	+7 破片	長 (7.2) 幅 (5.9)	厚 (5.5) 重 261.2			粗粒輝石安山岩	裏面側は被熱して剥落して平坦になっているが、周縁が潰れ、意識的に礫面を剥落させたものか。	楕円礫

２号建物

挿図 PL.No.	No.	種類 器種	出土位置 残存率	計測値				胎土/焼成/色調 石材・素材等	成形・整形の特徴	備考
第304図	1	土師器 杯	底直 口縁部～底部片	口 12.0 稜 11.5				細砂粒/良好/橙	口縁部は横ナデ、稜下から底部は手持ちヘラ削り。	
第304図	2	須恵器 杯	+9 1/5	口 12.0 底 8.4	高 3.5			細砂粒/還元焔/灰	ロクロ整形、回転は右回り。底部は回転ヘラ起こし後回転ヘラ削り。	
第304図	3	須恵器 杯	+7 底部～体部下位片	底 8.0				細砂粒/還元焔/灰黄	ロクロ整形、回転は右回り。底部は回転糸切り無調整。	
第304図	4	須恵器 有台杯	底直 底部～体部片	底 12.8 台 11.6				細砂粒/還元焔/灰	ロクロ整形、回転は右回り。底部は回転ヘラ削り、高台は貼付。	
第305図	5	須恵器 有台杯	+11 底部片	底 12.2 台 11.6				細砂粒/還元焔/灰	ロクロ整形、回転は右回り。底部は回転ヘラ削り、高台は貼付。	
第305図	6	土師器 壺	底直 口縁部～胴部上半片	口 11.8 胴 14.6				細砂粒・粗砂粒/良好/褐	口縁部から頸部は横ナデ、胴部はヘラ削り。内面は胴部にヘラナデ、器面摩滅のため単位不明。	

遺物観察表

挿図 PL.No.	No.	種類 器種	出土位置 残存率	計測値				胎土/焼成/色調 石材・素材等	成形・整形の特徴	備考
第305図	7	須恵器 甕	底直 口縁部～胴部上位片	口	18.0			細砂粒/還元焔/黄灰	ロクロ整形、回転は右回り。外面胴部は降灰が付着し、整形不明。内面はヘラナデ。	
第305図	8	瓦 平瓦	底直 破片	長 幅	― ―	厚 重	1.3 ―	桶巻造り/硬質/暗灰	平瓦Ｂ類。凹面に篦傷。	
第305図 PL.338	9	鉄製品 不明	底直 完形	長 幅	6.0 0.9	厚 重	0.4 5.8		断面小判形の不明鉄製品。	

３号建物

挿図 PL.No.	No.	種類 器種	出土位置 残存率	計測値				胎土/焼成/色調 石材・素材等	成形・整形の特徴	備考
第311図	1	土師器 杯	底直 1/3	口 高	10.2 3.2			細砂粒/良好/橙	口縁部は横ナデ、体部は上半がナデ、下半から底部は手持ちヘラ削り。	
第311図 PL.338	2	須恵器 杯蓋	P32+9 1/4	口	8.0			細砂粒/還元焔/灰白	ロクロ整形、回転は右回り。天井部は回転ヘラ削り。内面にカエリを作る。摘は乳頭状を貼付。	
第311図 PL.338	3	須恵器 杯	1溝底直 完形	長 短	12.4 11.5	底 高	5.8 3.7	細砂粒・粗砂粒/還元焔/褐灰	ロクロ整形、回転は右回り。底部は回転糸切り無調整。成形時の歪み、口縁部の補修痕がある。外面口縁部に墨書、「凡」と判読。	
第311図 PL.338	4	須恵器 椀	1溝底直 1/2	口 底	14.1 6.7	台 高	6.0 5.0	細砂粒・粗砂粒/還元焔/黄灰	ロクロ整形、回転は右回り。底部は回転ヘラナデ、中程に回転糸切り痕が残る、高台は貼付。	
第311図	5	須恵器 盤	1溝底直 口縁部～底部片	口 底	27.2 24.0	台 高	21.4 4.6	細砂粒/還元焔/灰	ロクロ整形、回転は右回り。底部と体部下位は回転ヘラ削り、高台は貼付。	
第311図 PL.339	6	緑釉陶器 小椀	1溝+13 底部片	底	5.0			微砂粒/還元焔/黄灰	ロクロ整形、回転は右回り。底部は削り出しによるベタ高台。釉薬は一部剥落。	京都産洛北期
第311図	7	灰釉陶器 椀	1溝埋没土 口縁部小片					微砂粒/還元焔/灰白	ロクロ整形、施釉方法不明。口縁部の形状から深椀か。	虎渓山１号窯式期
第311図	8	須恵器 短頸壺	1溝底直 口縁部～胴部上位片	口	13.6			細砂粒/還元焔/灰	ロクロ整形、回転は右回り。胴部は回転ヘラナデ。	
第311図	9	須恵器 羽釜	1溝底直 鍔部～胴部小片					細砂粒/酸化焔/橙	ロクロ整形、鍔は貼付。	
第311図	10	須恵器 甕	1溝底直 口縁部～胴部上位片	口	19.6			細砂粒/還元焔/灰	口縁部はロクロ成形、胴部は叩き締め成形。口縁部のロクロは回転は右回り。口唇部下に断面三角形の小凸帯を貼付、胴部には平行叩き痕が残る。内面は口縁部はヘラナデ、胴部は同心円状アテ具痕が残る。	
第311図	11	須恵器 甕	P15+10 胴部片					細砂粒/還元焔/灰	叩き締め成形。外面には平行叩き痕、内面はアテ具痕をナデ消している。	
第311図	12	須恵器 甕	1溝+16 胴部上位片					細砂粒・粗砂粒/還元焔/黄灰	叩き締め成形。外面には平行叩き痕、内面には同心円状アテ具痕が残る。	
第311図	13	須恵器 甕	1溝埋没土 胴部下位片					細砂粒/還元焔/灰白	ロクロ整形、回転は右回り。胴部は回転ヘラ削り。断面中程は酸化焔状態。	
第311図 PL.339	14	土製品 土馬	1トレンチ 頭部～胴部					細砂粒/還元焔/褐灰	手捏ねによる整形、脚部は胴部に貼付か。目・鼻はヘラ先で刻み、口はＶ字状に削り出す。	
第312図 PL.339	15	瓦 軒丸瓦	1溝埋没土 破片	長 幅	― ―	厚 重	1.0 ―	芋付か/並質/灰	軒丸瓦Ａ類。弁が摩滅気味。瓦当面に薄く自然釉。	
第312図 PL.339	16	瓦 丸瓦	1溝底直,+3 2/3	長 幅	35.6 12.8	厚 重	2.1 ―	一枚作り/並質/灰黄	丸瓦Ｂ類。	
第312図 PL.339	17	瓦 丸瓦	1溝埋没土 破片	長 幅	― 11.7	厚 重	1.2 ―	半截作り/硬質/灰白	丸瓦Ｂ類。	
第313図 PL.339	18	瓦 丸瓦	1溝埋没土 破片	長 幅	― ―	厚 重	0.9 ―	半截作り/並質/灰白	丸瓦Ｂ類。布合せ目あり。	
第313図 PL.339	19	瓦 丸瓦	1溝埋没土 破片	長 幅	- 16.5	厚 重	0.8 ―	半截作り/焼締/暗灰	丸瓦Ｂ類。側部に布の巻き込み圧痕。	
第314図 PL.339	20	瓦 丸瓦	1溝埋没土 破片	長 幅	― ―	厚 重	1.3 ―	半截作り/焼締/暗灰	丸瓦Ａ類。	
第314図 PL.340	21	瓦 丸瓦	1溝底直 1/4	長 幅	― ―	厚 重	1.8 ―	一枚作り/並質/黄橙	丸瓦Ｂ類。	
第315図 PL.340	22	瓦 丸瓦	1溝+3～+6 破片	長 幅	― 16.0	厚 重	1.2 ―	半截作り/並質/灰	丸瓦Ｂ類。布合せ目あり。	
第315図 PL.340	23	瓦 丸瓦	1溝+2 破片	長 幅	― ―	厚 重	1.8 ―	半截作り/焼締/暗灰	丸瓦Ｂ類。	
第315図 PL.340	24	瓦 平瓦	1溝底直 破片	長 幅	― ―	厚 重	1.2 ―	半截作り/並質/灰黄	丸瓦Ａ類。	
第316図 PL.340	25	瓦 平瓦	1溝+2,+13 1/4	長 幅	― ―	厚 重	1.6 ―	一枚作り/軟質/灰黄	平瓦Ｃ類。製作段階での補修あり。	
第316図 PL.341	26	瓦 平瓦	1溝底直,+11 1/3	長 幅	― 25.6	厚 重	1.9 ―	一枚作り/並質/灰	平瓦Ｃ類。	
第317図 PL.341	27	瓦 平瓦	1溝+2～+12 破片	長 幅	― ―	厚 重	1.2 ―	一枚作り/硬質/暗灰	平瓦Ｃ類。	
第317図 PL.342	28	瓦 平瓦	1溝底直 3/4	長 幅	40.5 29.6	厚 重	2.4 3,320	一枚作り/並質/灰白	平瓦Ｃ類。狭端部側部に布圧痕。	
第318図 PL.341	29	瓦 平瓦	1溝埋没土 破片	長 幅	― ―	厚 重	1.6 ―	一枚作り/焼締/灰	平瓦Ｃ類。	
第318図 PL.342	30	瓦 平瓦	1溝埋没土 3/4	長 幅	38.5 25.0	厚 重	1.4 1,900	半截作り/焼締/灰	平瓦Ｃ類。	

挿図 PL.№	№	種類 器種	出土位置 残存率	計測値				胎土/焼成/色調 石材・素材等	成形・整形の特徴	備考
第319図 PL.343	31	瓦 平瓦	1溝底直 1/2	長 幅	— —	厚 重	1.1 —	一枚作り/硬質/暗赤褐	平瓦C類。	
第319図 PL.342	32	瓦 平瓦	1溝埋没土 1/4	長 幅	— —	厚 重	2.0 —	一枚作り/硬質/灰白	平瓦C類。	
第320図 PL.343	33	瓦 平瓦	1溝埋没土 破片	長 幅	— —	厚 重	2.0 —	一枚作り/焼締/灰	平瓦C類。	
第320図 PL.343	34	瓦 平瓦	1溝+6 破片	長 幅	— —	厚 重	2.2 —	桶巻造り/硬質/灰白	平瓦A類。	
第320図 PL.343	35	瓦 平瓦	1溝埋没土 破片	長 幅	— —	厚 重	1.7 —	一枚作り/焼締/灰	平瓦C類。	
第320図 PL.343	36	瓦 平瓦	1溝埋没土 破片	長 幅	— —	厚 重	1.8 —	一枚作り/硬質/灰白	平瓦C類。	
第321図 PL.344	37	瓦 平瓦	1溝埋没土 破片	長 幅	— —	厚 重	1.8 —	一枚作り/並質/灰	平瓦C類。	
第321図 PL.344	38	瓦 平瓦	1溝+10 破片	長 幅	— —	厚 重	1.2 —	一枚作り/硬質/灰白	平瓦C類。側端部に布圧痕。	
第321図 PL.344	39	瓦 平瓦	1溝埋没土 破片	長 幅	— —	厚 重	1.8 —	一枚作り/焼締/灰	平瓦C類。	
第321図 PL.344	40	瓦 平瓦	1溝埋没土 破片	長 幅	— —	厚 重	1.5 —	桶巻造り/焼締/暗灰	平瓦A類。	
第321図 PL.344	41	瓦 平瓦	1溝埋没土 破片	長 幅	— —	厚 重	1.6 —	桶巻造り/硬質/灰	平瓦B類。	
第322図	42	龍泉窯系 青磁碗	1溝埋没土 口縁部片	口 底	— —	高	—	灰白	外面に鎬連弁文。内外面青磁釉。	13世紀
第322図 PL.344	43	常滑陶器 壺	1溝埋没土 口縁部～頸部片	口 底	— —	高	—	灰白	口縁部内面から外面は厚く自然釉かかる。	13世紀後葉
第322図 PL.344	44	石製品	P15+13 一部欠損	長 幅	13.4 11.9	厚 重	8.1 1476.4	粗粒輝石安山岩	礫片の上端部に径7.0cmの浅い窪み穴がある。窪み部は敲打摩耗しているが、詳細は不明。	
第322図 PL.344	45	砥石	+1 一部欠損	長 幅	(7.6) 3.1	厚 重	2.0 71.3	砥沢石	四面使用。幅広の表裏面が良く研ぎ減る。下端側を欠く。	切り砥石
第322図 PL.345	46	鉄製品 八双金物	1溝+1 一部欠損	長 幅	21.2 6.4	厚 重	0.4 175.6		鋲が7か所に打ち込まれ、その内1点は欠損している。門柱側の端部は曲げられ、もう一方の端部は花頭状に作られている。	
第322図 PL.344	47	鉄製品 鋲	1溝埋没土 ほぼ完形	長 幅	9.2 5.8	厚 重	1.0 89.4		大型の頭部を持つ鋲。先端で足先が割れ広がっている。足先が割れる直前に方形の金属板が通されており、金属板を固定したものとみられる。一部欠損しているが直径5.6cmの円形の頭部を持ち、体部の断面は四角形。	
第323図 PL.345	48	鉄製品 鋲	1溝+1 完形	長 幅	9.6 5.5	厚 重	5.8 92.3		大型の頭部を持つ鋲。先端は足先が割れ左右に広がる。方形の金属板が動いて錆付いたとみられ、斜めに癒着している。直径5.5cmの遠景の頭を持ち、体部は断面四角形となる。	
第323図 PL.345	49	鉄製品 鋲	1溝底直 完形	長 幅	9.2 5.65	厚 重	0.75 65.1		大型の頭部を持つ鋲。先端は足先が割れ左右に広がる。他の同様の遺物にあった方形の金属板は確認できない。足先の開き方が他の2点よりも山なりになっている。頭部の直径は5.6cm。	
第323図 PL.345	50	鉄製品 釘	1溝+1 2/3	長 幅	13.6 0.8	厚 重	0.7 26.5		頭部が欠損する断面四角形の釘。脚部もわずかに破損して曲がる。やや劣化による剥離が見られる。	
第323図 PL.345	51	鉄製品 釘	1溝埋没土 一部欠損	長 幅	15.9 1.0	厚 重	0.8 42.9		大型の釘。S字状に曲がっている。頭部の折り返しが小さく、未製品の可能性もある。	
第323図 PL.345	52	鉄製品 釘	1溝+14 完形か	長 幅	13.2 1.1	厚 重	1.1 26.8		頭部がはっきりとしない。わずかに頭部に折り返しに近い成形痕が確認できる。体部の途中から「し」の字状に曲がり変形する。	
第323図 PL.345	53	鉄製品 釘	1溝+21 一部欠損	長 幅	3.2 1.0	厚 重	0.6 6.9		脚部が欠損する。薄く伸ばして折り返されている。欠けは錆が覆っていることから埋蔵前には欠けていたとみられる。	
第323図 PL.345	54	鉄製品 釘か	1溝+2 完形	長 幅	4.1 1.5	厚 重	0.4 4.1		釘の形状をしているが、頭部の上側に突起が付く、体部と突起部分の断面は四角形。頭部と見られる部分は長方形に近い楕円形となる。	
第323図 PL.345	55	鉄製品 釘	1溝+12 一部	長 幅	1.85 1.5	厚 重	0.4 2.1		頭部と体部の一部が残る。頭部の折り返しが後ろが膨らむように丸くなっている。体部も一部曲がっている。全体に劣化が見られ、内部は劣化により空洞化している。	
第323図 PL.345	56	鉄製品 釘か	1溝+12 完形	長 幅	(6.0) 0.7	厚 重	0.7 11.8		内部が空洞になっている。頭部に当たる部分は埋蔵時から作られず、薄くふたのように空洞をふさいでいる。体部の途中から曲がり、脚部付近は錆に覆われている。	
第323図 PL.345	57	鉄製品 釘	1溝+1 一部欠損	長 幅	6.6 0.7	厚 重	0.6 9.9		頭部が欠損する釘。脚部に体部からつながる薄く伸ばした張り出し状の部分が見られる。錆ではないと思われるが、詳細不明。	
第323図 PL.345	58	鉄製品 不明筒状製品	P33+20 完形	長 幅	4.75 0.9	厚 重	0.9 6.6		内部に空洞を持つ筒状の鉄製品。空洞は貫通せず2.9cmのところで止まる。空洞があいている端部からもう一方の端部に向けて細くなる。	
第323図 PL.345	59	鉄製品 釘	1溝埋没土 一部欠損	長 幅	4.8 0.9	厚 重	0.9 5.1		頭部が欠損している。頭部は埋蔵時には欠損していたとみられる。脚部がわずかに曲がる。	
第323図 PL.345	60	鉄製品 釘	1溝+15 1/2	長 幅	2.8 0.4	厚 重	0.3 11.8		頭部が欠損している釘。断面四角形。埋蔵時には既に頭部は欠損していたと見られる。	
第323図 PL.345	61	鉄滓	底直 ほぼ完形	縦 横	5.0 3.6	厚 重	2.8 42.1		土砂が多く付着し、一部に流動し垂れが生じている。割れ口からわずかに砂粒が見える。	
第323図 PL.345	62	鉄滓	+1 ほぼ完形	縦 横	3.0 2.7	厚 重	2.4 22.1		炭痕跡が確認できる。空隙がやや多く、滓質は粗。下面と思われる部分はほぼ平ら。	

遺物観察表

挿図 PL.No.	No.	種類 器種	出土位置 残存率	計測値				胎土/焼成/色調 石材・素材等	成形・整形の特徴	備考
第323図 PL.345	63	銭貨 祥符元寶	P27+1 完形	外 内	2.532 1.868	厚 重	0.096 2.7		面は文字は潰れているが彫は深い。背の輪の彫は一部浅い。穿が丸い。	
PL.345	64	磨石か	P14+11 1/2	長 幅	17.2 17.6	厚 重	6.1 2435.5	粗粒輝石安山岩	表面側礫面は赤味を帯び、裏面側は被熱して大きく剥落する。礫面中央の赤化は弱く、出土状態が気になる。	偏平楕円礫

2号竪穴状遺構

挿図 PL.No.	No.	種類 器種	出土位置 残存率	計測値				胎土/焼成/色調 石材・素材等	成形・整形の特徴	備考
第325図 PL.346	1	土師器 杯	底直 完形	口 底	11.7 8.8	高	3.4	細砂粒/良好/明赤褐	口縁部は横ナデ、体部はナデ、底部は手持ちヘラ削り。	外面底部に墨書、「得」と判読
第325図	2	土師器 杯	底直 口縁部～底部片	口 底	12.0 9.0			細砂粒/良好/明赤褐	口縁部は横ナデ、体部は上半がナデ、下半から底部は手持ちヘラ削り。	
第325図	3	土師器 杯	底直,埋没土 1/4	口 底	12.0 7.8			細砂粒/良好/明赤褐	口縁部は横ナデ、体部は上半がナデ、下半から底部は手持ちヘラ削り。	
第325図	4	土師器 杯	底直 口縁部～底部片	口	13.0			細砂粒/良好/明赤褐	口縁部は横ナデ、体部は上半がナデ、下半から底部は手持ちヘラ削り。	
第325図 PL.346	5	須恵器 蓋	底直 ほぼ完形	口 摘	15.7 3.9	高	3.7	細砂粒/還元焔/黄灰	ロクロ整形、回転は右回り。天井部は中程まで回転ヘラ削り。口縁部は端部を折り曲げ。摘はボタン状の粘土板を貼付し周囲をつまみ上げ環状に作る。摘の貼付位置は中央ではなく、ずれている。	
第325図 PL.346	6	須恵器 杯	底直 完形	口 底	11.8 7.0	高	3.4	細砂粒/還元焔/灰白	ロクロ整形、回転は右回り。底部は回転糸切り無調整。	
第325図	7	須恵器 杯	+12 1/5	口 底	12.0 7.0	高	3.8	細砂粒/還元焔/灰白	ロクロ整形、回転は右回り。底部は回転糸切り無調整。	
第325図	8	須恵器 杯	埋没土 1/5	口 底	12.0 8.0	高	3.9	細砂粒/還元焔/灰白	ロクロ整形、回転は右回り。底部は回転糸切り無調整。	
第325図	9	須恵器 椀	埋没土 底部～体部片	底 台	8.6 8.6			細砂粒/還元焔/灰	ロクロ整形、回転は右回り。底部は回転糸切り、高台は貼付。	
第325図 PL.346	10	瓦 軒平瓦	+56 破片	長 幅	— —	厚 重	2.2 —	桶巻造り/並質/灰白	瓦当欠損。凍てハゼ顕著。	
第325図 PL.346	11	瓦 軒平瓦	+23～+50 破片	長 幅	— —	厚 重	1.9 —	芋付/並質/灰白	軒平瓦A類。凍て割れ顕著。曲線額直接接合。	
第325図 PL.346	12	瓦 軒平瓦	埋没土 破片	長 幅	— —	厚 重	1.7 —	桶巻造り/硬質/灰白	軒平瓦A類。	
第326図 PL.346	13	瓦 軒平瓦	+39 破片	長 幅	— —	厚 重	2.2 —	桶巻造り/並質/灰白	軒平瓦A類。曲線額直接接合。	
第326図 PL.346	14	瓦 丸瓦	+3 1/4	長 幅	— 10.7	厚 重	1.5 —	半截作り/硬質/黄灰	丸瓦A類。凍てハゼあり。	
第326図 PL.347	15	瓦 丸瓦	+16 1/2	長 幅	— 11.8	厚 重	1.2 —	半截作り/硬質/灰	丸瓦A類。	
第327図 PL.347	16	瓦 丸瓦	+17 破片	長 幅	— —	厚 重	1.5 —	半截作り/硬質/黒褐	丸瓦A類。凸面に平行叩き。	
第327図 PL.347	17	瓦 丸瓦	+32～+33 破片	長 幅	— —	厚 重	1.2 —	半截作り/焼締/暗灰	丸瓦A類。凸面に叩き(板目)の痕跡。	
第327図 PL.347	18	瓦 丸瓦	+57 破片	長 幅	— —	厚 重	1.2 —	半截作り/硬質/灰	丸瓦A類。	
第328図 PL.347	19	瓦 丸瓦	+29 破片	長 幅	— —	厚 重	1.7 —	半截作り/並質/橙	丸瓦A類。	
第328図 PL.347	20	瓦 平瓦	+4 1/2	長 幅	43.2 —	厚 重	1.7 —	桶巻造り/硬質/灰	平瓦A類。	
第328図 PL.348	21	瓦 平瓦	+3,+22,埋没土 破片	長 幅	— —	厚 重	1.4 —	桶巻造り/軟質/黄橙	平瓦A類。側部に布圧痕。	
第329図 PL.348	22	瓦 平瓦	+25 破片	長 幅	— —	厚 重	1.5 —	桶巻造り/硬質/灰	平瓦A類。凸面に格子叩きの痕跡か。	
第329図 PL.348	23	瓦 平瓦	+9,+24 1/2	長 幅	— 34.7	厚 重	2.5 —	桶巻造り/並質/灰白	平瓦A類。	
第330図 PL.349	24	瓦 平瓦	+33 破片	長 幅	— —	厚 重	1.8 —	桶巻造り/軟質/灰白	平瓦A類。	
第330図 PL.349	25	瓦 平瓦	埋没土 破片	長 幅	— —	厚 重	2.0 —	桶巻造り/並質/灰白	平瓦A類。	
第330図 PL.349	26	瓦 平瓦	+21,+24 1/4	長 幅	— —	厚 重	1.5 —	桶巻造り/軟質/灰白	軒平瓦C類。	
第330図 PL.349	27	瓦 平瓦	+41 破片	長 幅	— —	厚 重	1.6 —	桶巻造り/焼締/灰	平瓦A類。凹面に自然釉。轆轤成型直前に斜格子叩き。	
第330図 PL.349	28	瓦 熨斗瓦	埋没土 破片	長 幅	— —	厚 重	1.0 —	不詳/軟質/浅黄橙	非瓦の可能性あり。	

1号竪穴状遺構

挿図 PL.No.	No.	種類 器種	出土位置 残存率	計測値				胎土/焼成/色調 石材・素材等	成形・整形の特徴	備考
第333図	1	須恵器 皿	埋没土 1/2	口 底	13.6 7.2	台 高	7.0 2.6	細砂粒/還元焔/黄灰	ロクロ整形、回転は右回り。底部は回転糸切り、高台は貼付。	
第333図 PL.349	2	須恵器 杯	埋没土 2/3	口 底	12.4 6.6	高	4.1	細砂粒・粗砂粒/還元焔/灰白	ロクロ整形、回転は右回り。底部は回転糸切り無調整。	

挿図 PL.No.	No.	種類 器種	出土位置 残存率	計測値				胎土/焼成/色調 石材・素材等	成形・整形の特徴	備考
第333図 PL.349	3	須恵器 椀	埋没土 3/4	口 底	14.4 7.0	高	4.4	細砂粒・粗砂粒/ 還元焔/黄灰	ロクロ整形、回転は右回り。底部は回転糸切り無調整。	
第333図	4	須恵器 椀	埋没土 底部～体部片	底 台	7.6 6.6			細砂粒・粗砂粒/ 還元焔/灰オリーブ	ロクロ整形、回転は右回り。底部は回転ヘラナデ、高台は貼付、体部下位に高台貼付時のナデ。	
第333図	5	須恵器 盤	埋没土 底部片					細砂粒/還元焔/褐灰	ロクロ整形、回転は右回り。底部は回転ヘラナデ、高台は貼付。	
第333図	6	須恵器 鉢	埋没土 口縁部～体部片	口 最	18.0 19.2			細砂粒・黒色粒/ 還元焔/灰白	ロクロ整形、回転は右回り。体部は回転ヘラ削り。	鉄鉢
第333図	7	須恵器 壺	+32 底部片	底	13.0			細砂粒・粗砂粒/ 還元焔/黄灰	ロクロ整形、回転は右回り。底部は回転ヘラ削り、高台は貼付。高台は再利用のため打ち欠きか。内外面とも硯としての使用痕はみられない。	転用硯に使用のため再調整か
第333図	8	須恵器 甕	埋没土 口縁部片	口	20.0			細砂粒/還元焔/灰	ロクロ整形、回転は右回り。口縁部は上に引き出されている。	
第334図 PL.349	9	瓦 軒丸	+63 3/4	長 幅	— —	厚 重	1.3 —	芋付/軟質/灰黄褐	軒丸瓦B類。	
第334図 PL.350	10	瓦 軒平	+71 破片	長 幅	— —	厚 重	1.8 —	桶巻造り/並質/灰黄褐	軒平瓦C類。平行叩き。	
第334図 PL.350	11	瓦 軒平	埋没土 破片	長 幅	— —	厚 重	1.5 —	芋付/硬質/暗灰	軒丸瓦A類か。瓦当欠損。	
第334図 PL.350	12	瓦 軒平	埋没土 破片	長 幅	— —	厚 重	2.3 —	芋付/並質/灰白	軒平瓦C類。	
第334図 PL.350	13	鉄製品 羽口	埋没土 一部欠損	縦 横	(8.0) 6.8	厚 重	6.8 254.7		先端部にはタレが見られ、ガラス質がみられる。白色のやや大き目の砂粒がみられる。やや焼きが甘い。内径2.1cm。	
第334図 PL.350	14	鉄滓 椀形滓	埋没土 1/2	縦 横	11.7 8.7	厚 重	4.5 543.1		全面に酸化土砂が付着し、特に上面に多い。一部炭痕跡が残存する。発泡は少なく、滓質はやや密。側面の中ほどで段がつく。	
第334図 PL.350	15	鉄滓 椀形滓	埋没土 1/2	縦 横	7.8 7.2	厚 重	3.0 196.7		上面と下面の一部に酸化土砂が付着する。滓質は密。上面は比較的平滑だが一部波打つようになる。	

556号土坑

挿図 PL.No.	No.	種類 器種	出土位置 残存率	計測値				胎土/焼成/色調 石材・素材等	成形・整形の特徴	備考
第336図 PL.350	1	土師器 杯	+50 完形	口 底	11.6 9.2	高	4.2	細砂粒/良好/橙	口縁部は横ナデ、体部はナデ、底部は手持ちヘラ削り。内面は体部にヘラナデ。外面の一部にススが付着。	
第336図 PL.350	2	土師器 鉢	+53,埋没土 1/2	口 最	15.4 19.4	底 高	6.8 14.3	細砂粒/良好/明赤褐	口唇部は横ナデ、口縁部から体部、底部はヘラ削り後体部にヘラミガキ。内面は底部から口縁部に螺旋状暗文、底部から体部下位は器面摩滅のため単位不明。	鉄鉢
第336図	3	須恵器 甕	底直 口縁部下位～胴部上位片	頸	18.9			細砂粒・粗砂粒/ 還元焔/灰白	口縁部はロクロ整形。内外面ともヘラナデ。胴部は外面にカキメ、内面にナデ。	
第336図	4	須恵器 甕	+44,埋没土 胴部下位片					細砂粒・粗砂粒/ 還元焔/灰白	叩き締め成形か。内外面ともヘラナデ、外面には微かに叩き痕が残る。	
第336図	5	土製品 カマド形	埋没土 焚口上部小片					細砂粒/良好/にぶい橙	内外面に輪積み痕が残る。焚口面はけら削り。庇が貼付されない形態か。	
第336図 PL.350	6	土製品 瓦塔	埋没土 軸部小片					細砂粒/還元焔/灰黄	内外面・側面はヘラナデ、端部よりやや内側に貼付痕がみられる。断面は酸化焔状態。	
第336図 PL.350	7	土製品 瓦塔	埋没土 屋蓋小片					細砂粒/酸化焔/褐	屋根瓦は軒先の丸瓦のみを表現、瓦は継ぎ目の表現が確認できる。裏面は組物(斗栱)作られている。	
第336図 PL.350	8	瓦 軒平	+122 破片	長 幅	— —	厚 重	2.0 —	桶巻造り/並質/灰白	軒平瓦A類。曲線顎。	
第337図 PL.351	9	瓦 平瓦	+108 一部欠損	長 幅	41.5 40.8	厚 重	2.8 9,130	桶巻造り/並質/灰白	平瓦A類。凸面に斜格子叩き。	
第338図 PL.350	10	瓦 軒平か	埋没土 破片	長 幅	— —	厚 重	1.6 —	桶巻造り/硬質/灰	軒平瓦D類。	
第338図 PL.350	11	瓦 平瓦	+54 破片	長 幅	— —	厚 重	1.9 —	桶巻造り/並質/灰	平瓦A類。轆轤整形。凸面に自然釉。平行叩き。	
第338図 PL.351	12	瓦 平瓦	底直 破片	長 幅	— —	厚 重	2.9 —	桶巻造り/並質/浅黄橙	平瓦A類。凸面に凍てハゼ。	
PL.351	13	石製品	埋没土 1/2	長 幅	(31.0) 26.3	厚 重	17.0 10,000	角閃石安山岩	各面とも丁寧に磨き整形。ほとんどノミ等の工具痕は見られないが、上面や裏面側に平ノミの工具痕が残る。全体がヒビ割れ、右辺側の破損もこれによる。	
PL.351	14	石製品	埋没土 2/3	長 幅	(35.5) 24.7	厚 重	17.3 9,200	角閃石安山岩	全面をノミ整形、厚板状に形状を整える。加工は面毎に異なり、表面・左側面は平ノミ整形後に磨き整形、上面は平ノミ整形、下面は粗く磨き整形、右側面は平ノミと突きノミで粗く整形、裏面は突きノミ整形。	

558号土坑

挿図 PL.No.	No.	種類 器種	出土位置 残存率	計測値				胎土/焼成/色調 石材・素材等	成形・整形の特徴	備考
第339図 PL.351	1	須恵器 杯	+29 完形	口 底	13.5 6.3	高	4.4	細砂粒・粗砂粒/ 還元焔/灰白	ロクロ整形、回転は右回り。底部は回転糸切り無調整。内面の体部から口縁部の一部に漆付着か。	
第339図	2	須恵器 甕	埋没土 口縁部片	口	24.4			細砂粒/還元焔/黄灰	ロクロ整形、回転は右回り。内面は口縁部下半にヘラナデ。口唇部下に断面三角形の凸帯を貼付。	

遺物観察表

1号遺物集中

挿図 PL.No.	No.	種類 器種	出土位置 残存率	計測値				胎土/焼成/色調 石材・素材等	成形・整形の特徴	備考
第340図	1	土師器 杯	下層 口縁部～底部片	口	13.5			細砂粒/良好/にぶい橙	口縁部は横ナデ、稜下から底部は手持ちヘラ削り、器面摩滅のため単位不明。	
第340図 PL.352	2	須恵器 杯	下層 1/2	口 底	12.2 8.6	高	3.7	細砂粒/還元焔/黄灰	ロクロ整形、回転は右回り。底部は回転ヘラ削り。	
第340図 PL.352	3	須恵器 杯	下層 ほぼ完形	口 底	13.2 6.4	高	4.1	細砂粒・粗砂粒・礫/還元焔/灰オリーブ	ロクロ整形、回転は左回り。底部は回転糸切り無調整。	
第340図	4	須恵器 杯	下層 1/4	口 底	13.8 8.2	高	3.3	細砂粒・粗砂粒/還元焔/灰	ロクロ整形、回転は右回り。底部は回転糸切り無調整。	
第340図 PL.352	5	須恵器 有台杯	下層 1/3	口 底	16.4 11.4	台高	11.4 3.9	細砂粒・黒色粒/還元焔/褐灰	ロクロ整形、回転は右回り。底部は回転ヘラ削り、高台は貼付。	
第340図	6	須恵器 椀	下層 底部～体部下半片	底	9.2			細砂粒/還元焔/灰黄	ロクロ整形、回転は右回り。底部は回転ヘラナデ、高台は貼付。	
第340図	7	須恵器 椀	下層 底部～体部下位片	底 台	10.2 10.6			細砂粒/還元焔/灰黄	ロクロ整形、回転は右回り。底部は回転ヘラナデ、高台は貼付。	
第340図	8	須恵器 壺	下層 底部～胴部下位片	底	7.6			細砂粒/還元焔/黄灰	ロクロ整形、回転は右回り。底部は手持ちヘラ削り、胴部下位に回転ヘラ削り。	
第340図	9	須恵器 甑	下層 底部～胴部下位片	底	11.0			細砂粒/還元焔/灰	底部と胴部はヘラ削り。内面はヘラナデ。底部に楕円形状の孔を複数あける。	
第340図	10	須恵器 甕	下層 口縁部片	口	25.2			細砂粒/還元焔/褐灰	ロクロ整形、回転は右回り。口唇部下に断面三角形の凸帯を作りだしている。	
第341図	11	須恵器 甕	下層 口縁部片	口	32.0			細砂粒/還元焔/灰白	ロクロ整形、回転は右回り。口唇部は上下に引き出されている。	
第341図	12	須恵器 甕	上層 底部～胴部下位片	底	10.0			細砂粒/還元焔/黄灰	ロクロ整形、回転は右回り。	
第341図	13	須恵器 甕	下層 底部～胴部下位片	底	19.0			細砂粒/還元焔/灰	底部と胴部下位下半はヘラ削り、下位上半はヘラナデ。内面はヘラナデ。	
第341図	14	須恵器 甕	下層 底部～胴部下位片	底	21.0			細砂粒/還元焔/灰オリーブ	底部は外面がヘラ削り、内面はヘラナデ。胴部は叩き締め成形、外面に平行叩き痕、内面に同心円状アテ具痕が残る。	
第341図	15	須恵器 甕	下層 胴部片					細砂粒/還元焔/黄灰	叩き締め成形。外面は平行叩きが残るが、間隔をあけてカキメ。内面はアテ具痕をナデ消している。	
第341図 PL.352	16	鉄製品 刀子	上層 鋒部分	長 幅	(4.9) 0.7	厚 重	0.3 4.1		刃部のみが残存し、鋒の一部が欠損する。刃が付けられていないのか断面が台形になっている。	
第341図 PL.352	17	鉄製品 刀子	+6 破片	長 幅	3.0 1.2	厚 重	0.3 2.6		刃部の一部。鋒部分に近いが、鋒部分は埋蔵時には欠損している。	

11号溝

挿図 PL.No.	No.	種類 器種	出土位置 残存率	計測値				胎土/焼成/色調 石材・素材等	成形・整形の特徴	備考
第343図	1	土師器 杯	埋没土 口縁部～底部片	口 底	12.0 9.8			細砂粒/良好/にぶい褐	口縁部は横ナデ、体部はナデ、底部は手持ちヘラ削り。	
第343図	2	土師器 杯	埋没土 口縁部～体部片	口	13.8			細砂粒/良好/橙	口縁部は横ナデ、体部は上半がナデ、下半から底部は手持ちヘラ削り。	
第343図	3	須恵器 短頸壺蓋	+23 1/4	口	12.8			細砂粒/還元焔/黄灰	ロクロ整形、回転は右回り。天井部は回転ヘラ削り。	
第343図	4	須恵器 杯蓋	+30 口縁部～天井部片	口	19.2			細砂粒/還元焔/灰	ロクロ整形、回転は右回り。天井部は中程まで回転ヘラ削り。口縁部は端部を折り曲げ。焼成時の歪みが大きい。	
第343図 PL.352	5	須恵器 杯	35竪埋没土 1/3	口 底	11.8 8.7	高	3.2	細砂粒/還元焔/灰	ロクロ整形、回転は右回り。回転ヘラ起こし後回転ヘラ削り。	
第343図 PL.352	6	須恵器 杯	+16 ほぼ完形	口 底	12.4 8.3	高	3.4	細砂粒・粗砂粒/還元焔/灰白	ロクロ整形、回転は右回り。底部は回転糸切り無調整。内外面に降灰が付着。	
第343図 PL.352	7	須恵器 杯	+14 完形	口 底	12.6 7.8	高	3.9	細砂粒/還元焔/黄灰	ロクロ整形、回転は右回り。底部は回転ヘラ起こし後回転ヘラ削り。	
第343図 PL.352	8	須恵器 杯	+15,+18 ほぼ完形	口 底	12.7 7.0	高	4.0	細砂粒/還元焔/黄灰	ロクロ整形、回転は右回り。底部は回転糸切り後回転ヘラ削り。	
第343図 PL.352	9	須恵器 杯	埋没土 3/4	口 底	13.2 8.8	高	3.8	細砂粒・粗砂粒/還元焔/灰白	ロクロ整形、回転は右回り。底部は回転糸切り後回転ヘラ削り。	
第343図 PL.352	10	須恵器 杯	+36 4/5	口 底	13.6 8.7	高	3.3	細砂粒/還元焔/灰	ロクロ整形、回転は右回り。底部は回転ヘラ起こし後回転ヘラ削り。	
第343図 PL.352	11	須恵器 杯	+15 3/4	口 底	13.8 7.5	高	3.7	細砂粒/還元焔/灰白	ロクロ整形、回転は右回り。底部は回転糸切り無調整。	
第343図	12	須恵器 鉢	+17 底部～胴部下位片	底	16.6			細砂粒多/還元焔/灰	ロクロ整形、回転は右回り。底部は手持ちヘラ削り、胴部は回転ヘラ削り。内面は底部にヘラナデ。	
第343図	13	土師器 甕	埋没土 口縁部～胴部上位片	口	17.8			細砂粒/良好/明褐	口縁部から頸部は横ナデ、胴部はヘラ削り。内面は胴部にヘラナデ。	

12号溝

挿図 PL.No.	No.	種類 器種	出土位置 残存率	計測値				胎土/焼成/色調 石材・素材等	成形・整形の特徴	備考
第345図	1	須恵器 杯	埋没土 1/5	口 底	11.0 6.4	高	3.1	細砂粒/還元焔/灰黄	ロクロ整形、回転は右回り。底部は手持ちヘラ削り。	
第345図	2	須恵器 杯	埋没土 底部～体部片	底	6.8			細砂粒/還元焔/褐灰	ロクロ整形、回転は右回り。底部は回転糸切り無調整。	
第345図	3	須恵器 甕	底直,+7,表土 頸部～胴部上位片					細砂粒/還元焔/黄灰	頸部にて口縁部と胴部を貼付。頸部は内外面ヘラナデ、胴部は叩き締め成形、外面に平行叩き痕、内面に同心円状アテ具痕が残る。	
PL.352	4	敲石か	埋没土 破片	長 幅	15.6 7.1	厚 重	5.2 921.0	粗粒輝石安山岩	礫稜線が擦れて、平坦な礫面が黒く光沢を帯びたように見える。以上の属性は他の棒状礫にも多く見られ、判断が難しい。	棒状礫

40号溝

挿図 PL.No.	No.	種類 器種	出土位置 残存率	計測値				胎土/焼成/色調 石材・素材等	成形・整形の特徴	備考
第347図	1	須恵器 杯	+28 1/3	口 底	12.7 10.0	高	3.6	細砂粒/還元焔/黄灰	ロクロ整形、回転は右回り。底部は回転ヘラ削り。	
第347図	2	須恵器 杯	+24 口縁部～底部片	口 底	12.4 7.0	高	3.2	細砂粒/還元焔/灰	ロクロ整形、回転は右回り。底部は回転糸切り無調整。	
第347図	3	須恵器 椀	+40 底部～体部下位	底	6.4			細砂粒・粗砂粒/還元焔/灰白	ロクロ整形、回転は右回り。底部は回転糸切り無調整。	
第347図	4	灰釉陶器 椀	+40 底部～体部下位片	底 台	7.6 7.2			微砂粒/還元焔/灰黄	ロクロ整形、回転は右回り。底部は回転ヘラナデ、高台は貼付。体部は回転ヘラ削り。施釉方法不明。	大原２号窯式期
第347図	5	土師器 甕	埋没土 口縁部片	口	20.8			細砂粒/良好/にぶい橙	口縁部から頸部は横ナデ、胴部はヘラ削り。内面は胴部にヘラナデ。	
第347図	6	土師器 甕	+21 口縁部～胴部上位片	口	21.4			細砂粒/良好/にぶい褐	口縁部から頸部は横ナデ、胴部はヘラ削り。内面は胴部にヘラナデ。	
第347図 PL.352	7	鉄滓	+41 完形	縦 横	5.2 4.7	厚 重	1.4 31.8		下面に炭痕跡が残存する。滓質は密。やや垂れが生じる。	
第347図 PL.352	8	鉄滓 椀形滓	埋没土 1/2	縦 横	4.5 4.7	厚 重	2.4 75.4		滓質は密。上面はほぼ平坦でわずかに発泡する。下面はガラス化に近い状態になり、酸化土砂が付着する。	

42号溝

挿図 PL.No.	No.	種類 器種	出土位置 残存率	計測値				胎土/焼成/色調 石材・素材等	成形・整形の特徴	備考
第349図	1	須恵器 皿	+30 1/4	口 底	12.2 6.8	台 高	6.6 2.2	細砂粒/還元焔/黄灰	ロクロ整形､回転は右回り｡底部は回転糸切り､高台は貼付。	
第349図 PL.352	2	須恵器 皿	+29 1/4	口 底	12.6 7.2	台 高	7.2 2.5	細砂粒/還元焔/灰	ロクロ整形､回転は右回り｡底部は回転糸切り､高台は貼付。	
第349図 PL.352	3	須恵器 椀	+23,埋没土 1/3	口 底	13.7 7.0	高	4.1	細砂粒/還元焔/灰白	ロクロ整形、回転は右回り。底部は回転糸切り無調整。	
第349図	4	須恵器 椀	底直 底部～体部片	底	7.2			細砂粒/還元焔/灰白	ロクロ整形、回転は右回り。底部は回転糸切り無調整。	
第349図	5	須恵器 椀	+25 底部～体部片	底	7.2			細砂粒/還元焔/灰黄	ロクロ整形、回転は右回り。底部は回転糸切り、高台は貼付が剥落。	
第349図	6	須恵器 椀	+52 底部～体部	底 台	8.0 8.6			細砂粒/還元焔/灰	ロクロ整形、回転は右回り。底部は回転ヘラナデ、高台は貼付。	
第349図	7	須恵器 高盤	底直 脚部～盤部底部					細砂粒/還元焔/灰白	盤部と脚部は貼付。ロクロ整形、回転は右回り。	
第349図	8	灰釉陶器 椀	+20 口縁部片	口	18.6			微砂粒/還元焔/灰白	ロクロ整形、回転は右回り。施釉方法不明。口唇部はわずかに外反。	大原２号窯式期
第349図	9	灰釉陶器 椀	底直 口縁部片					微砂粒/還元焔/灰白	ロクロ整形、回転は右回り。施釉方法不明。口唇部はわずかに外反。	大原２号窯式期
第349図 PL.352	10	原始灰釉 小型長頸壺	埋没土 口縁部～頸部片	口	5.2			細砂粒/還元焔/灰	ロクロ整形、回転は右回り。	猿投産
第349図 PL.352	11	須恵器 長頸壺	+25,埋没土 底部～胴部	底 台	9.2 9.2	胴	17.0	細砂粒・黒色粒/還元焔/灰	ロクロ整形、回転は右回り。底部は回転ヘラナデ、胴部下位に回転ヘラ削り、高台は貼付。	
第349図	12	須恵器 壺	埋没土 台部	台	5.7			細砂粒/酸化焔/浅黄	ロクロ整形、回転は右回り。脚端部に乾燥時の置き台痕がみられる。	
第349図	13	須恵器 壺	埋没土 胴部片	胴	21.0			細砂粒/還元焔/灰白	叩き締め成形。胴部下半は平行叩き痕が残るが、上半はヘラナデ。内面は下半に同心円状アテ具痕､上半はヘラナデ。	
第349図 PL.352	14	須恵器 甕	+26 口縁部片	口	29.6			細砂粒・礫/還元焔/灰	ロクロ整形、回転は右回り。口唇部は上下に引き出されている。	
第349図	15	須恵器 甕	底直 底部～胴部下位片	底	20.0			細砂粒/還元焔/灰	底部は内外面ともヘラナデ、胴部は叩き締め成形、平行叩き痕が残るが、内面はアテ具痕をナデ消している。	
第349図 PL.352	16	鉄滓	+30 一部欠損	縦 横	6.0 6.5	厚 重	4.8 202.6		炭痕跡やスサが確認できる。滓質はわずかに粗となる。下面は平ら。	

44号溝

挿図 PL.No.	No.	種類 器種	出土位置 残存率	計測値				胎土/焼成/色調 石材・素材等	成形・整形の特徴	備考
第351図	1	須恵器 杯	+27 底部	底	7.8			細砂粒・粗砂粒/還元焔/灰白	ロクロ整形、回転は右回り。底部は回転糸切り無調整。	
第351図	2	須恵器 椀	+30 底部～体部下位	底 台	6.6 6.5			細砂粒/還元焔/灰白	ロクロ整形、回転は右回り。底部は回転糸切り、高台は貼付。	
第351図	3	須恵器 盤	+24 口縁部～底部片	口 底	22.8 20.2			細砂粒/還元焔/灰白	ロクロ整形、回転は右回り。底部は回転ヘラ削り。口唇端部は内傾する平坦面を作る。	
第351図	4	須恵器 鉢	+20 口縁部～体部片	口	22.7			細砂粒/還元焔/灰	体部下半は叩き締め成形、内面に同心円状アテ具痕が残る。体部上半から口縁部はロクロ整形。内面は回転ヘラナデ。	
第351図	5	須恵器 甕	+18 胴部片					細砂粒/酸化焔/にぶい橙	叩き締め成形。外面は平行叩き痕、内面は同心円状アテ具痕が残る。	

46号溝

挿図 PL.No.	No.	種類 器種	出土位置 残存率	計測値				胎土/焼成/色調 石材・素材等	成形・整形の特徴	備考
第353図 PL.353	1	瓦 平瓦	+2～+3 破片	長 幅	― ―	厚 重	2.1 ―	一枚作り/軟質/明黄褐	平瓦C類。	
第353図 PL.353	2	鉄製品 釘か	+5 2/3	長 幅	5.7 0.8	厚 重	0.7 5.0		断面四角形の釘の脚部。ゆるやかに湾曲する。	
第353図 PL.353	3	鉄製品 釘か	+5 一部欠損	長 幅	(6.0) 0.8	厚 重	0.8 11.8		頭部は作られていないが、断面形状が四角く脚部はわずかに欠ける。	

526号土坑

挿図 PL.No.	No.	種類 器種	出土位置 残存率	計測値				胎土/焼成/色調 石材・素材等	成形・整形の特徴	備考
第359図 PL.353	1	瓦 丸瓦	+3,埋没土 破片	長 幅	― ―	厚 重	1.2 ―	半截作り/並質/暗灰	丸瓦B類。	
第359図 PL.353	2	瓦 丸瓦	+37 破片	長 幅	― ―	厚 重	1.7 ―	半截作り/並質/灰	丸瓦B類。	
第359図 PL.353	3	瓦 平瓦	+20 破片	長 幅	― ―	厚 重	1.2 ―	一枚作り/硬質/暗灰	平瓦C類。	
第359図 PL.353	4	瓦 平瓦	+45,埋没土 破片	長 幅	― ―	厚 重	2.0 ―	一枚作り/軟質/灰白	平瓦C類。	
第359図 PL.353	5	瓦 平瓦	+15 破片	長 幅	― ―	厚 重	1.7 ―	一枚作り/硬質/灰	平瓦C類。	
第359図 PL.353	6	瓦 平瓦	+108 破片	長 幅	― ―	厚 重	1.8 ―	一枚作り/硬質/灰	平瓦C類。	

547号土坑

挿図 PL.No.	No.	種類 器種	出土位置 残存率	計測値				胎土/焼成/色調 石材・素材等	成形・整形の特徴	備考
第359図	1	土師器 杯	底直 1/5	口 最	12.0 12.3			細砂粒/良好/橙	口縁部は横ナデ、体部から底部は手持ちヘラ削り。	
第359図	2	須恵器 水瓶	+15 胴部上位～口縁部下位片	頸	5.0			細砂粒・黒色粒/還元焔/灰黄	胴部と口縁部は頸部で貼付。ロクロ整形、回転は右回り。口縁部下位に２条の凹線が巡る。	
第359図	3	須恵器 小型長頸壺	+18 胴部上半片	胴	9.6			細砂粒・黒色粒/還元焔/灰	ロクロ整形、回転は右回り。胴部上部に粘土板による閉塞痕がみられる。胴部は回転ヘラナデ。	
第359図	4	須恵器 長頸壺	+21,+22 底部～胴部下位片	底 台	10.6 9.6			細砂粒/還元焔/褐灰	ロクロ整形、回転は右回り。底部は回転ヘラナデ、胴部は回転ヘラ削り、高台は貼付。	
第359図 PL.353	5	瓦 軒平	+7 1/4	長 幅	― ―	厚 重	2.2 ―	桶巻造り/並質/灰白	軒平瓦A類。	

549号土坑

挿図 PL.No.	No.	種類 器種	出土位置 残存率	計測値				胎土/焼成/色調 石材・素材等	成形・整形の特徴	備考
第360図	1	土師器 杯	+11 口縁部～底部片	口 底	15.2 10.6	高	4.2	細砂粒/良好/にぶい黄橙	口縁部は横ナデ、体部から底部は手持ちヘラ削り。	
第360図	2	須恵器 横瓶	+10 胴部片					細砂粒/還元焔/灰	叩き締め成形。外面は平行叩き後カキメ。内面は同心円状アテ具痕が残る。	
第360図	3	須恵器 横瓶	+10,+12,+13 胴部片					細砂粒・粗砂粒/還元焔/黄灰	叩き締め成形。外面は平行叩き痕、内面は同心円状アテ具痕が残る。	

551号土坑

挿図 PL.No.	No.	種類 器種	出土位置 残存率	計測値				胎土/焼成/色調 石材・素材等	成形・整形の特徴	備考
第360図	1	須恵器 杯	埋没土 底部～口縁部片	底	8.4			細砂粒・黒色粒/還元焔/黄灰	ロクロ整形、回転は右回り。底部は回転ヘラ削り。	

577号土坑

挿図 PL.No.	No.	種類 器種	出土位置 残存率	計測値				胎土/焼成/色調 石材・素材等	成形・整形の特徴	備考
第360図	1	須恵器 椀	埋没土 底部～体部片	底	7.9			細砂粒/還元焔/灰白	ロクロ整形、回転は右回り。底部は回転糸切り無調整。	

584号土坑

挿図 PL.No.	No.	種類 器種	出土位置 残存率	計測値				胎土/焼成/色調 石材・素材等	成形・整形の特徴	備考
第360図 PL.353	1	瓦 丸瓦	+11,333ピット 破片	長 幅	— —	厚 重	1.9 —	半截作り/硬質/灰	丸瓦A類。	

586号土坑

挿図 PL.No.	No.	種類 器種	出土位置 残存率	計測値				胎土/焼成/色調 石材・素材等	成形・整形の特徴	備考
第360図	1	土師器 杯	埋没土 口縁部～底部片	口 底	13.4 10.5			細砂粒/良好/橙	口縁部は横ナデ、体部はナデ、底部は手持ちヘラ削り。	
第360図 PL.354	2	土師器 甕	埋没土 口縁部～胴部上半片	口 胴	13.8 17.0			細砂粒/良好/明赤褐	口縁部から頸部は横ナデ、胴部はヘラ削り。内面は胴部にヘラナデ。	
第360図	3	土師器 甕	底直 口縁部～胴部上位片	口	14.4			細砂粒/良好/褐	口縁部から頸部は横ナデ、胴部はヘラ削り。内面は胴部にヘラナデ。	

587号土坑

挿図 PL.No.	No.	種類 器種	出土位置 残存率	計測値				胎土/焼成/色調 石材・素材等	成形・整形の特徴	備考
第361図 PL.354	1	銅製品 八稜鏡	+10 完形	縦 横	7.1 7.1	厚 重	0.1 38.4		鏡背面は、文様の残存状態はよくない。踏み返し鋳造で制作される。界圏は円形の細線、鈕孔は円形、縁は断面三角形、外形は円弧はやや浅く、一部均等が崩れる。内紋に唐草文とみられる文様が確認できるが、鳥紋は不明。外区紋は点紋化している。	
第361図 PL.354	2	銅製品 八稜鏡	+5 完形	縦 横	7.5 7.5	厚 重	0.1 29.5		縁の一部が欠損する。わずかに鏡面側に反る。踏み返し鋳造とみられ、文様は内区、外区ともにわずかに唐草紋とみられる突起があるが不明瞭。外形は八角形に近い。界圏は円形で細く、縁は蒲鉾式。鈕孔は丸い。	
第362図 PL.354	3	銅製品 八稜鏡	+7 完形	縦 横	7.5 7.5	厚 重	0.1 37.9		鏡面側にやや反っている。踏み返し鋳造とみられ、文様が不明瞭。唐草紋の一部とみられる突起が内区、外区ともにみられる。界圏は他の円形線と比較するとわずかに太い。鈕孔は丸く、鈕の頭に平坦面がみられる。	
第362図 PL.354	4	銅製品 八稜鏡・鈴	+8 完形	縦 横	7.5 6.8	厚 重	0.3 84.0		鈴と鏡が鉄錆で癒着している。鏡は八稜鏡で、外形が一部均等にならず、一部円弧が深いが全体的には八角形に近い。縁は三角形だが、丸みを帯び蒲鉾型に近い。界圏は円形でやや太く、鈕がわずかに平坦部があり、鈕孔は丸い。文様は踏み返しのため、内区、外区ともにはっきりとせず唐草紋の点紋とみられる突起が確認されるのみである。	重さは鈴と鏡を合わせたもの
第363図 PL.354	5	銅製品 八稜鏡	+6 ほぼ完形	縦 横	(7.0) (7.0)	厚 重	0.1 25.5		麻紐が鈕部分に残存する。踏み返し鋳造とみられ、文様は不明瞭。縁が鏡背面側に折り曲げられ、一部欠損する。界圏は円形細く、縁はやや頂点が丸い三角形。鈕孔は麻紐の影響で確認しづらいが、やや半円形に近く見える。外形は円弧が浅い八角形に近く、文様は唐草紋の一部のとみられる突起がみられるが不明瞭。	
第363図 PL.355	6	銅製品 鈴	+9 2/3	縦 横	3.3 (2.4)	厚 重	0.07 5.5		上下のつなぎ目が明瞭。下部分の半分に当たる1/4が欠損する。つなぎ目部分にわずかに金色光沢が確認できる。玉は残存していない。	
第363図 PL.355	7	銅製品 鈴	+2 完形	縦 横	3.4 2.8	厚 重	0.1 18.2		鈴のつなぎ目は金色の光沢が残存する。下部分が上部分にかぶさっている。内部に碁石状の形状をした粒状物が入っており、内部で動く状態となっている。口部分は潰れて一部変形している。	
第363図 PL.355	8	銅製品 鈴	+9 完形	縦 横	2.7 2.4	厚 重	0.07 11.1		上下のつなぎ目は確認できない。内部に鉄とみられる玉が錆化して口近くに付着している。口の一部がやや欠損する。	
第363図 PL.355	9	銅製品 鈴	+10 完形	縦 横	4.1 3.9	厚 重	0.1 49.0		下半分が上半分にかぶさる形で作られ、つなぎ目は明瞭。内部に鉄とみられる玉が残存している。出土時には外れてしまったが、紐とみられる破片が出土している。鈴口の一部がやや凹み、それに伴い一部割れる。	
第364図 PL.355	10	鉄製品 ノミ状鉄製品	+13 完形	長 径	17.3 0.9	重	—		下端部にはカツラがあり、上端部を斜めに刃を作り出していることからノミ状とした。しかし、上端部の刃の部分の鋭利さがはっきりとしない。断面形状は丸く、カツラに近い部分では中心が空洞化している。	
第364図 PL.355	11	鉄製品 ノミ状鉄製品	+13 完形	長 径	16.7 0.9	重	—		癒着していた同形状のノミ状鉄製品とほとんど変わらないが、わずかに短い。先端部の刃がもう一方より明瞭で0.6㎝の幅を持つ。	
第364図 PL.355	12	鉄製品 鉄鐸	+13 一部欠損	長 長 径	7.9 2.3	短径 重	0.6 19.0		鉄鐸の丸めたつなぎ目は下部で一部確認できるが不明瞭。内部に錆び付いた痕跡が確認できるが舌のようなものではないとみられる。	
第364図 PL.355	13	鉄製品 鉄鐸	+13 完形	長 長 径	8.0 2.1	短径 重	0.7 30.5		舌が残存する。鉄鐸の巻かれたつなぎ目が明瞭。頭部は穴が開き、舌を留めた痕跡は確認できない。	
第364図 PL.355	14	鉄製品 柳葉状鉄製品	+13 完形	長 幅	10.0 3.1	厚 重	0.5 —		柳葉で片丸鎬、茎部は断面四角形、関は見られない。内部は劣化により空洞化する。	
第364図 PL.355	15	鉄製品 柳葉状鉄製品	+13 完形	長 幅	10.7 2.9	厚 重	0.5 —		柳葉で片丸鎬、茎部は断面四角形、関は見られない。同様の形状のものがこの他に1点出土する。内部は劣化により空洞化する。	

333号ピット

挿図 PL.No.	No.	種類 器種	出土位置 残存率	計測値				胎土/焼成/色調 石材・素材等	成形・整形の特徴	備考
第366図 PL.355	1	土師器 甕	底直,+6 底部～胴部下半片	底	4.8			細砂粒/良好/にぶい褐	内面胴部に輪積み痕が残る。底部と胴部はヘラ削り。内面は底部から胴部にヘラナデ。	

25号竪穴建物

挿図 PL.No.	No.	種類 器種	出土位置 残存率	計測値				胎土/焼成/色調 石材・素材等	成形・整形の特徴	備考
第368図 PL.355	1	縄文土器 深鉢	床上0～15cm 口縁～胴下位 1/3	口	15.5			細砂、輝石、繊維/ふつう	平縁。LR、RL縄文を全面に羽状施文する。	黒浜・有尾式
第368図 PL.355	2	縄文土器 深鉢	床上2cm 口辺部破片					細砂、赤色粒、繊維/ふつう	横位平行沈線をめぐらして口縁部文様帯を区画、文様帯内に平行沈線による菱形文を施す。地文にLR、RL縄文を羽状施文。	有尾式
第368図 PL.355	3	縄文土器 深鉢	埋没土 口縁部破片					細砂、繊維/ふつう	波状口縁。平行沈線による菱形状文を施す。地文にRL縄文を横位施文。	有尾式
第368図 PL.355	4	縄文土器 深鉢	埋没土 口縁部破片					粗砂、輝石、繊維/ふつう	波状口縁。口縁に沿って爪形文を複数条施す。	有尾式
第368図 PL.356	5	縄文土器 深鉢	埋没土 胴部破片					細砂、繊維/ふつう	横位爪形文を複数条めぐらす。文様帯下はLR縄文を横位施文する。	黒浜・有尾式
第368図 PL.356	6	縄文土器 深鉢	埋没土 胴部破片					細砂、細礫、石英、繊維/ふつう	LR、RL縄文を羽状施文する。	黒浜・有尾式
第368図 PL.356	7	縄文土器 深鉢	埋没土 胴部破片					細砂、繊維/ふつう	RL縄文を横位施文する。	黒浜・有尾式
第368図 PL.356	8	縄文土器 深鉢	埋没土 胴部破片					細砂、繊維/ふつう	RL縄文を横位施文する。	黒浜・有尾式
第368図 PL.356	9	縄文土器 深鉢	埋没土 胴部破片					細砂、繊維/ふつう	RL縄文を横位施文する。	黒浜・有尾式
第368図 PL.356	10	磨製石斧	埋没土 完形	長 幅	12.4 4.8	厚 重	1.9 164.2	変玄武岩	完成状態。破損した磨製石斧破片を用い、両側縁および刃部を粗く加工して打製石斧として再利用したもの。刃部摩耗があり、再生後も使用したのは明らか。	短冊形
第368図 PL.356	11	磨製石斧	埋没土 完形	長 幅	8.4 3.6	厚 重	1 46.1	変玄武岩	磨製石斧破片を用いたもの。頭部側を粗く整形するほか、左右両側縁にも微細な側縁整形が施される。再生後の使用については不明。	乳房状
第368図 PL.356	12	凹石	+2 完形	長 幅	12.7 9.7	厚 重	5.3 1022.4	粗粒輝石安山岩	表裏面とも窪み部はアバタ状の打痕が集中したもので、表面側打痕は横位に、裏面側打痕は斜位に連続する。表裏面とも著しく摩耗、小口部両端および左側縁は敲打痕が目立つ。	楕円礫
第368図 PL.356	13	凹石	埋没土 完形	長 幅	11.9 9.2	厚 重	4.6 753.7	粗粒輝石安山岩	表裏面とも漏斗状の窪み穴２か所、摩耗面がある。特に表面側のそれが著しい。左側縁に敲打痕が集中する。	楕円礫
第368図 PL.356	14	台石	+1 完形	長 幅	26.6 24	厚 重	7.9 7,900	粗粒輝石安山岩	表裏面とも摩耗面が広がるほか、敲打痕が点在する。	
第368図 PL.356	15	砥石	埋没土 完形	長 幅	(6.8) 3.8	厚 重	1.9 45.8	牛伏砂岩	表面側は右辺側に砥面があり、右辺側に傾斜する。石材粒度が粗く、線条痕は見られない。裏面側砥面は中央付近にあり、やや平滑である程度。下端側を欠く。	
第368図 PL.356	16	石製品	埋没土 破片	長 幅	(1.7) (1.0)	厚 重	0.5 1.3	滑石	抉状耳飾り体部破片。断面形状は板状に近い。抉り部の内側は表裏面から行われ、「く」字状を呈す。	
PL.356	17	敲石	埋没土 完形	長 幅	9.4 5.9	厚 重	5.4 420.7	粗粒輝石安山岩	小口部両端に敲打痕が残る。磨石としても使用可能だが、やや小ぶり。	
PL.356	18	台石	埋没土 完形	長 幅	22.6 20.3	厚 重	6.6 4579.6	粗粒輝石安山岩	表裏面とも弱く摩耗する。表面側が平坦であることから、裏面側は据え置かれたことで摩耗してものと見られる。表裏面とも赤化、裏面側はヒビ割れ、側縁は剥落する。	楕円礫

26号竪穴建物

挿図 PL.No.	No.	種類 器種	出土位置 残存率	計測値				胎土/焼成/色調 石材・素材等	成形・整形の特徴	備考
第369図 PL.356	1	縄文土器 深鉢	埋没土 口辺部破片					細砂、細礫、繊維/ふつう	横位、波状の平行沈線を施す。	黒浜式
第369図 PL.356	2	縄文土器 深鉢	埋没土 胴部破片					粗砂、繊維/ふつう	横位平行沈線をめぐらして口縁部文様帯を区画、文様帯内に斜行する平行沈線を施す。	有尾式
第369図 PL.356	3	縄文土器 深鉢	埋没土 胴部破片					粗砂、輝石、石英、繊維/ふつう	横位爪形文を複数条めぐらす。文様帯下はRL縄文を横位施文する。	黒浜・有尾式
第369図 PL.356	4	縄文土器 深鉢	埋没土 胴部破片					細砂、輝石、繊維/ふつう	LR縄文を横位施文する。	黒浜・有尾式
第369図 PL.356	5	縄文土器 深鉢	埋没土 胴部破片					細砂、輝石、繊維/ふつう	LR縄文を横位施文する。	黒浜・有尾式
第369図 PL.356	6	凹石	埋没土 完形	長 幅	9.9 6.8	厚 重	4.2 401.9	粗粒輝石安山岩	表裏面とも漏斗状の窪み部と摩耗面があるほか、上端側小口部に敲打痕がある。	楕円礫
第369図 PL.356	7	磨石	埋没土 完形	長 幅	6.2 5.1	厚 重	4.7 190.2	粗粒輝石安山岩	表裏面とも石の目が潰れるほど著しく摩耗する。上端部や側縁には敲打痕がある。楕円礫として置いたが、厚味があり球形礫に近い。	楕円礫

317号竪穴建物

挿図 PL.No.	No.	種類 器種	出土位置 残存率	計測値				胎土/焼成/色調 石材・素材等	成形・整形の特徴	備考
第371図 PL.357	1	縄文土器 深鉢	床上7～10cm 口縁～胴部破片	口	(43.5)			粗砂、赤色粒、繊維/ふつう	波状口縁。胴部が膨らみ、頸部でくの字状に外屈して口縁が開く器形。頸部に２条の爪形文をめぐらして口縁部文様帯を区画、波頂部に合わせて複数条の爪形文による菱形文を施す。菱形区画内頂部にワラビ手文を配す。文様帯下はLR、RL縄文を横位施文する。	有尾式
第371図 PL.357	2	縄文土器 深鉢	埋没土 口縁～胴部破片	口	(27.0)			粗砂、細礫、輝石、繊維/ふつう	頸部で外屈し、口縁が緩く内湾、口唇部に小突起を付す。頸部に横位平行沈線をめぐらして口縁部文様帯を区画。口縁下にＣ字状刺突をめぐらし、波頂部から縦位の平行短沈線を垂下、脇に２条の平行沈線をめぐらす。平行沈線の端部はＣ字状刺突により閉じる。下位区画には２条のコンパス文をめぐらす。地文に異条のLR､RL縄文を羽状施文する。内面ミガキ整形。	黒浜式
第371図 PL.357	3	縄文土器 深鉢	埋没土 口縁～胴部破片					粗砂、輝石、繊維/ふつう	LR縄文を横位施文する。	黒浜・有尾式
第371図 PL.357	4	縄文土器 深鉢	床上2cm 口縁部破片					細砂、輝石、繊維/ふつう	平縁か。口縁下に４条の爪形文をめぐらし、下位に鋸歯状文をめぐらす。	有尾式
第371図 PL.357	5	縄文土器 深鉢	埋没土 口縁部破片					細砂、繊維/ふつう	波状口縁。口縁に沿って複数条の平行沈線を施す。	有尾式
第371図 PL.357	6	縄文土器 深鉢	埋没土 口縁部破片					細砂、赤色粒、繊維/ふつう	LR、RL縄文を羽状施文する。	黒浜・有尾式
第371図 PL.357	7	縄文土器 深鉢	埋没土 口縁部破片					細砂、輝石、繊維/ふつう	平縁で口縁が緩く内湾する。RL縄文を横位施文し、口縁下に２条の平行沈線をめぐらす。内面ミガキ整形。	黒浜式
第371図 PL.357	8	縄文土器 深鉢	床上14cm 口縁部破片					細砂、繊維/ふつう	LR縄文を横位施文する	黒浜・有尾式
第371図 PL.357	9	縄文土器 深鉢	埋没土 口辺部破片					粗砂、繊維/ふつう	斜行する爪形文を複数条施す。	有尾式
第371図 PL.357	10	縄文土器 深鉢	埋没土 口辺部破片					細砂、繊維/ふつう	平行沈線による菱形状文を施す。	有尾式
第371図 PL.357	11	縄文土器 深鉢	埋没土 口辺部破片					粗砂、繊維/ふつう	平行沈線による菱形状文を施す。	有尾式
第372図 PL.357	12	縄文土器 深鉢	埋没土 胴部破片					細砂、細礫、繊維/ふつう	LR、RL縄文を羽状施文する。	黒浜・有尾式
第372図 PL.357	13	縄文土器 深鉢	埋没土 胴部破片					細砂、繊維/ふつう	LR、RL縄文を羽状施文する。	黒浜・有尾式
第372図 PL.357	14	縄文土器 深鉢	埋没土 胴部破片					粗砂、繊維/良好	LR、RL縄文を羽状施文する。	黒浜・有尾式
第372図 PL.357	15	縄文土器 深鉢	埋没土 胴部破片					細砂、繊維/ふつう	LR、RL縄文を羽状施文する。	黒浜・有尾式
第372図 PL.357	16	縄文土器 深鉢	埋没土 胴部破片					細砂、繊維/ふつう	LR、RL縄文を羽状施文する。	黒浜・有尾式
第372図 PL.357	17	縄文土器 深鉢	床上12cm 底部破片	底	(10.0)			細砂、繊維/ふつう	上げ底。RL縄文を横位施文する。	黒浜・有尾式
第372図 PL.358	18	削器	床直 完形	長 幅	6.6 2.2	厚 重	1.1 13.8	珪質頁岩	断面三角形状を呈する剥片。裏面側には礫面があり、表面左辺側が剥離面になる。右辺側は平坦な風化剥離面で、大形剥片を石核②用い、小口部を作業面としたものか。左辺側をトリミングするように直線的刃部を作出する。	
第372図 PL.358	19	石皿	床直 1/4	長 幅	(35.4) (18.4)	厚 重	(12.2) 8,900	粗粒輝石安山岩	素材が大形である割に、皿部は小さい。表面左辺側に漏斗状の窪み部があるほか、外縁には敲打痕も広がる。裏面側の窪み部は10か所程がある。	有縁
PL.358	20	削器	床直 完形	長 幅	6.9 9.7	厚 重	10.3 98.5	黒色頁岩	石器形状は三角形状を呈す。左側縁の加工は打面部を除去するためのもので、右辺側加工は形状を整えるためのものである。石器刃部は丁寧で、直刃的である。	

318号竪穴建物

挿図 PL.No.	No.	種類 器種	出土位置 残存率	計測値				胎土/焼成/色調 石材・素材等	成形・整形の特徴	備考
第374図 PL.358	1	縄文土器 深鉢	床上12～50cm 口縁～底部 4/5	口 底	40.0 (9.3)	高	49.2	細砂、繊維/ふつう	波状口縁。胴部が膨らみ、頸部でくの字状に外屈して口縁が開く器形。頸部に複数条の平行沈線をめぐらして口縁部文様帯を区画、口縁に沿って３条の平行沈線をめぐらし、下位の区画に鋸歯状文をめぐらすことで文様帯内に菱形文を構成する。文様帯下はLR、RL縄文を羽状施文する。	有尾式
第374図 PL.358	2	縄文土器 深鉢	床上43～46cm 口縁～胴下位 3/4	口	35.2			粗砂、繊維/ふつう	波状口縁。胴下位が膨らみ、中位で緩くすぼまって口縁が開く器形。すぼまる部位に５条の平行沈線をめぐらして口縁部文様帯を区画、口縁に沿って４条の平行沈線を弧状に施し、下位の区画、波頂部下に平行沈線によるＶ字状文を施すことで菱形文を構成する。Ｖ字状文間にさらにＶ字状文やＸ字状文を施し、横位に連結させる。文様帯内に地文として部分的にLR縄文を施すが、文様帯下には縄文は施文しない。	有尾式
第374図 PL.359	3	縄文土器 深鉢	床上11～16cm 口縁～胴部破片	口	(29.0)			粗砂、繊維/ふつう	波状口縁。胴部が膨らみ、頸部ですぼまって口縁が開く器形。頸部に３条の平行沈線をめぐらして口縁部文様帯を区画､口縁に沿って波頂部間に４条の平行沈線を弧状に施し、下位の区画、波頂部下に平行沈線によるＶ字状文を施すことで菱形文を構成する。Ｖ字状文は横位に連結せず、間の区画内に弧線文を配す。文様帯下はLR、RL縄文を羽状施文する。	有尾式

遺物観察表

挿図 PL.№	№	種類 器種	出土位置 残存率	計測値				胎土/焼成/色調 石材・素材等	成形・整形の特徴	備考
第374図 PL.359	4	縄文土器 深鉢	床上30～51cm 口辺～胴下位 1/3					粗砂、細礫、赤色粒、繊維/ふつう	口縁部が欠損するが平縁と思われる。胴部が膨らみ、頸部でくの字状に外屈して口縁が開く器形。口縁下、頸部にそれぞれ複数条の平行沈線をめぐらして口縁部文様帯を区画、文様帯内に２条の平行沈線による菱形文を横位に連ねる。文様帯下はLR、RL縄文を羽状施文する。器面の摩滅著しい。	有尾式
第374図 PL.359	5	縄文土器 深鉢	床上41cm 口縁～胴部破片	口	(32.0)			細砂、繊維/ふつう	平縁。頸部の屈曲を持たず､口縁が強く外反する。口縁下、胴上位にそれぞれ横位１条の爪形文をめぐらして口縁部文様帯を区画、文様帯内に２条の爪形文による菱形文を横位に連ねる。文様帯下は無節Lr、Rl縄文を羽状施文する。	有尾式
第374図 PL.359	6	縄文土器 深鉢	床上21～25cm 口縁～胴部破片	口	(37.0)			粗砂、繊維/ふつう	波状口縁。胴部が膨らみ、頸部でくの字状に外屈して口縁が開く器形。頸部に３条の爪形文をめぐらして口縁部文様帯を区画、口縁に沿って波頂部間に４条の爪形文を弧状に施し、下位の区画に３条の爪形文による鋸歯状文をめぐらすことで文様帯内に菱形文を構成する。文様帯下はRL縄文を横位施文する。	有尾式
第375図 PL.359	7	縄文土器 深鉢	床上4cm 口縁～胴下位 1/3	口	(25.0)			粗砂、赤色粒、繊維/ふつう	平縁。胴部が膨らみ、頸部でくの字状に外屈して口縁が開く器形。口縁下、頸部にそれぞれ２条の平行沈線をめぐらして口縁部文様帯を区画、文様帯内に２条の平行沈線によるＸ字状文を横位に連ね、菱形文を構成する。口縁部文様帯は地文にLR、RL縄文を横位施文。胴部はRL縄文を横位全面施文するが、最下部にはLR縄文も見られる。	有尾式
第375図 PL.359	8	縄文土器 深鉢	床上8cm 口縁～胴部 1/4	口	(25.0)			粗砂、繊維/ふつう	平縁。胴部の膨らみや頸部の屈曲を持たず、直立して口縁が外反する。２条の平行沈線をめぐらして口縁部文様帯を区画、２条の平行沈線による鋸歯状文をめぐらす。一部、対向する部分にも平行沈線を施して菱形文を構成する。地文にLR、RL縄文を羽状施文する。	有尾式
第375図 PL.359	9	縄文土器 深鉢	床上33cm 口縁～胴下位 1/2					粗砂、輝石、繊維/ふつう	平縁。胴上位が膨らみ、口縁に向かってすぼまりながら口縁が短く外反する。口縁部に３条の爪形文をめぐらし、以下、LR、RL縄文を横位羽状施文する。	有尾式
第375図 PL.360	10	縄文土器 深鉢	床上53cm 口縁部破片	口	(35.0)			粗砂、細礫、繊維/ふつう	波状口縁。複数条の平行沈線を口縁に沿って弧状にめぐらす。下位に横位にめぐらすが区画文かもしれない。	有尾式
第375図 PL.360	11	縄文土器 深鉢	床上51cm 口縁～底部破片	口 底	(21.0) 8.6	高	28.7	粗砂、細礫、赤色粒、繊維/ふつう	低い波状口縁で直立する器形。底部が張り出し、やや上げ底。無節Lr、Rl縄文を羽状施文する。	黒浜・有尾式
第375図 PL.360	12	縄文土器 深鉢	床上27cm 口縁～底部1/2	口 底	(22.0) 7.3	高	29.2	粗砂、赤色粒、輝石、繊維/ふつう	平縁。頸部で緩くすぼまり、口縁が開く器形。上げ底。無節Lr、Rl縄文を全面に羽状施文する。	黒浜・有尾式
第375図 PL.360	13	縄文土器 深鉢	床上7cm 口縁～底部1/3	口 底	(19.0) (10.0)	高	22.6	細砂、繊維/ふつう	平縁で直立する器形。無節Lr、Rl縄文を羽状施文する。上げ底。	黒浜・有尾式
第375図 PL.360	14	縄文土器 深鉢	床上32～38cm 口縁～胴下位 1/3	口	(27.0)			粗砂、細礫、繊維/ふつう	直立し、口縁が緩く外反する。LR、RL縄文を全面に羽状施文する。	黒浜・有尾式
第376図 PL.360	15	縄文土器 深鉢	床上7cm 口縁～胴下位 1/2	口	(23.0)			粗砂、白色粒、繊維/ふつう	平縁で口唇部に１単位の小突起を付すと思われる。３条の平行沈線をめぐらして口縁部文様帯を区画、文様帯内に２条の平行沈線によるＸ字状文を横位に連ね、菱形文を構成する。菱形文は一様ではなく重畳する部分も見られ、菱形区画内にワラビ手文や爪形刺突を充填する箇所も見られる。突起部は菱形文が連結する部分となるが、その上位にさらに小型の菱形文を配している。文様帯下は無節Lr縄文を横位施文する。	黒浜・有尾式
第376図 PL.360	16	縄文土器 深鉢	床上8cm 口縁～胴部破片	口	20.0			粗砂、赤色粒、繊維/ふつう	平縁。胴中位が膨らみ、口縁に向かってすぼまりながら口縁が短く外反する。LR、RL縄文を全面に羽状施文する。	黒浜・有尾式
第376図 PL.360	17	縄文土器 深鉢	埋没土 口縁～胴部破片	口	(13.0)			粗砂、繊維/ふつう	平縁で直立する器形。LR、RL縄文を全面に羽状施文する。	黒浜・有尾式
第376図 PL.360	18	縄文土器 深鉢	床上27cm 口縁～胴部破片	口	(25.0)			細砂、繊維/ふつう	平縁。RL、LL縄文を羽状施文する。	黒浜・有尾式
第376図 PL.361	19	縄文土器 深鉢	床上17cm 口縁～胴部破片					粗砂、繊維/ふつう	波状口縁。胴部が膨らみ、頸部でくの字状に外屈して口縁が開く器形。頸部に３条の爪形文をめぐらして口縁部文様帯を区画、波頂部間に３条の爪形文を弧状に施し、下位の区画に２条の爪形文による鋸歯状文をめぐらすことで文様帯内に菱形文を構成する。文様帯下はLR、RL縄文を羽状施文する。	有尾式
第376図 PL.361	20	縄文土器 深鉢	床上48cm 口縁部破片					粗砂、赤色粒/ふつう	波状口縁。頸部でくの字状に外屈する。頸部に爪形文をめぐらして口縁部文様帯を区画、口縁に沿って３条の爪形文をめぐらし、波頂部下にＶ字状に施して小型の菱形文を施文、下位にさらに菱形文を重畳させる。	有尾式
第377図 PL.361	21	縄文土器 深鉢	床上40～43cm 口縁部破片					細砂、細礫、赤色粒、繊維/ふつう	平縁で屈曲する器形。口縁下、頸部にそれぞれ３条の爪形文、平行沈線をめぐらして口縁部文様帯を区画、爪形文による菱形文を横位に連ねる。文様帯下は無文。	有尾式
第377図 PL.361	22	縄文土器 深鉢	床上11cm 口縁部破片					粗砂、繊維/ふつう	波状口縁。頸部でくの字状に外屈する。頸部に２条の爪形文をめぐらして口縁部文様帯を区画、文様帯内に波頂部に合わせて２条の爪形文による菱形文を施す。	有尾式
第377図 PL.361	23	縄文土器 深鉢	床上33cm 口縁部破片					細砂、細礫、繊維/ふつう	波状口縁。頸部でくの字状に外屈する。頸部に平行沈線をめぐらして口縁部文様帯を区画、口縁に沿って３条の平行沈線をめぐらし、下位の区画に２条の平行沈線による鋸歯状文をめぐらすことで菱形文を構成するようだ。内面ミガキ整形。	有尾式

挿図 PL.№	№	種類 器種	出土位置 残存率	計測値				胎土/焼成/色調 石材・素材等	成形・整形の特徴	備考
第377図 PL.361	24	縄文土器 深鉢	床上26cm 口縁部破片					粗砂、繊維/ふつう	波状口縁。頸部でくの字状に外屈する。口縁下、頸部に平行沈線をめぐらして口縁部文様帯を区画、文様帯内に２ないし３条の平行沈線による菱形文を横位に連ねる。波底部下の交点に小型の菱形文を配す。口縁下区画文の一部のみ、爪形文となる。内面ミガキ整形。	有尾式
第377図 PL.361	25	縄文土器 深鉢	埋没土 口縁部破片					粗砂、細礫、繊維/ふつう	波状口縁。頸部でくの字状に外屈する。口縁下、頸部に２条の爪形文をめぐらして口縁部文様帯を区画、文様帯内に２条の爪形文による菱形文を横位に連ねる。	有尾式
第377図 PL.361	26	縄文土器 深鉢	埋没土 口縁部破片					細砂、繊維/ふつう	平縁。頸部でくの字状に外屈する。口縁下、頸部に２条の爪形文をめぐらして口縁部文様帯を区画、文様帯内に２条の爪形文によるX字状文を横位に連ね、菱形文を構成する。	有尾式
第377図 PL.361	27	縄文土器 深鉢	埋没土 口縁部破片					粗砂、繊維/ふつう	平縁で口縁が短く外反する。口縁下に２条の平行沈線をめぐらし、下位に平行沈線による菱形文を横位に連ねる。地文にRL縄文を横位施文。	有尾式
第377図 PL.362	28	縄文土器 深鉢	埋没土,6溝 口縁部破片					細砂、細礫、繊維/ふつう	波状口縁。直立し、口縁が緩く外反する。横位条線をめぐらして口縁部文様帯を区画、口縁に沿って４条の条線を逆Ｖ字状に施文、最下段にＶ字状に施し、菱形文を構成する。文様帯下は無節Lr縄文を横位施文する。	有尾式
第377図 PL.362	29	縄文土器 深鉢	床上33cm 口縁部破片					細砂、輝石、繊維/ふつう	平縁。横位爪形文をめぐらして口縁部文様帯を区画、菱形文を横位に連ねる。	有尾式
第377図 PL.362	30	縄文土器 深鉢	床上38cm 口縁部破片					粗砂、赤色粒、繊維/ふつう	波状口縁。爪形文による菱形文を施す。菱形文下にも対向する鋸歯状文が見られ、菱形文が重畳するか鋸歯状文がめぐるかするようだ。	有尾式
第377図 PL.362	31	縄文土器 深鉢	床上49cm 口縁部破片						22と同一個体。	有尾式
第377図 PL.362	32	縄文土器 深鉢	床上43cm 口縁部破片					粗砂、繊維/ふつう	波状口縁。口縁下、頸部に爪形文をめぐらして口縁部文様帯を区画、文様帯内に爪形文による菱形状文を施す。	有尾式
第378図 PL.362	33	縄文土器 深鉢	埋没土 口縁部破片					粗砂、繊維/ふつう	波状口縁。口縁下に２条の爪形文をめぐらし、下位に爪形文による菱形状文を施す。	有尾式
第378図 PL.362	34	縄文土器 深鉢	埋没土 口縁部破片					細砂、赤色粒、繊維/ふつう	波状口縁。爪形文による菱形状文を施す。	有尾式
第378図 PL.362	35	縄文土器 深鉢	埋没土 口縁部破片					細砂、赤色粒、繊維/ふつう	波状口縁。口縁に沿って複数条の爪形文をめぐらす。	有尾式
第378図 PL.362	36	縄文土器 深鉢	埋没土 口縁部破片					細砂、赤色粒、繊維/良好	平縁か。口縁下に３条の爪形文をめぐらし、下位に爪形文による菱形状文を施す。	有尾式
第378図 PL.362	37	縄文土器 深鉢	埋没土 口縁部破片					細砂、繊維/良好	波状口縁。爪形文による菱形状文を施す。内面ミガキ整形。	有尾式
第378図 PL.362	38	縄文土器 深鉢	床上40cm 口縁部破片					細砂、細礫、繊維/ふつう	平縁。口縁下に４条の平行沈線をめぐらし、下位に２条の平行沈線による菱形文を横位に連ねる。	有尾式
第378図 PL.362	39	縄文土器 深鉢	埋没土 口縁部破片					粗砂、赤色粒、繊維/ふつう	平縁か。口縁部に４条の爪形文をめぐらす。	有尾式
第378図 PL.362	40	縄文土器 深鉢	埋没土 口縁部破片					粗砂、繊維/ふつう	波状口縁。爪形文による菱形状文を施す。	有尾式
第378図 PL.362	41	縄文土器 深鉢	埋没土 口縁部破片					粗砂、繊維/ふつう	口縁部に半截竹管内皮による押引文を横位多段に施す。	黒浜式
第378図 PL.362	42	縄文土器 深鉢	床上28cm 口縁部破片					細砂、繊維/ふつう	口唇部に小突起を付す。附加条縄文か、L２条のみ見られる。	黒浜式
第378図 PL.362	43	縄文土器 深鉢	埋没土 口縁部破片					細砂、繊維/ふつう	口縁部に平行沈線による波状文を複数段めぐらす。	黒浜式
第378図 PL.362	44	縄文土器 深鉢	床上44cm 口縁部破片	口	(19.0)			粗砂、赤色粒、繊維/ふつう	直立し、口縁が緩く外反する。LR、RL縄文を羽状施文する。	黒浜・有尾式
第378図 PL.362	45	縄文土器 深鉢	床上56cm 口縁部破片					細砂、白色粒、輝石、繊維/ふつう	LR、RL縄文を羽状施文する。口縁部に輪積み痕が残る。内面ミガキ整形。	黒浜・有尾式
第378図 PL.363	46	縄文土器 深鉢	床上34cm 口縁部破片					粗砂、細礫、繊維/ふつう	口縁が短く外反。LR、RL縄文を羽状施文する。	黒浜・有尾式
第378図 PL.363	47	縄文土器 深鉢	埋没土 口縁部破片					細砂、繊維/ふつう	LR、RL縄文を羽状施文する。内面ミガキ整形。	黒浜・有尾式
第378図 PL.363	48	縄文土器 深鉢	埋没土 口縁部破片					細砂、細礫、繊維/ふつう	LR、RL縄文を羽状施文する。	黒浜・有尾式
第378図 PL.363	49	縄文土器 深鉢	床上9cm 口縁部破片					粗砂、白色粒、輝石、繊維/ふつう	口縁が緩く外反。LR、RL縄文を羽状施文する。	黒浜・有尾式
第378図 PL.363	50	縄文土器 深鉢	埋没土 口縁部破片					細砂、細礫、繊維/ふつう	口縁部に耳たぶ状の突起を付す。無節Rl縄文を横位施文する。	黒浜・有尾式
第378図 PL.363	51	縄文土器 深鉢	埋没土 口縁部破片					細砂、細礫、繊維/ふつう	無節Lr、Rl縄文を羽状施文する。	黒浜・有尾式
第379図 PL.363	52	縄文土器 深鉢	埋没土 口縁～胴部破片					細砂、輝石、繊維/ふつう	無文。外面縦ナデ、内面横ナデ整形。	黒浜・有尾式
第379図 PL.363	53	縄文土器 深鉢	埋没土 口縁部破片					粗砂、輝石、繊維/ふつう	RL、無節Lr縄文を横位施文する。補修孔あり。	黒浜・有尾式
第379図 PL.363	54	縄文土器 深鉢	埋没土 口縁部破片					粗砂、輝石、繊維/ふつう	無節Lr、Rl縄文を羽状施文する。	黒浜・有尾式
第379図 PL.363	55	縄文土器 深鉢	埋没土 口縁部破片					粗砂、輝石、石英/ふつう	附加条縄文を羽状施文する。	黒浜・有尾式
第379図 PL.363	56	縄文土器 深鉢	埋没土 口縁部破片					細砂、輝石、繊維/ふつう	口縁が外反。LR縄文を横位施文する。	黒浜・有尾式

挿図 PL.№	№	種類 器種	出土位置 残存率	計測値				胎土/焼成/色調 石材・素材等	成形・整形の特徴	備考
第379図 PL.363	57	縄文土器 深鉢	埋没土 口縁部破片					細砂、繊維/ふつう	口縁が緩く外反。無節Rl縄文を横位施文する。口縁部に１条の平行沈線をめぐらす。	黒浜・有尾式
第379図 PL.363	58	縄文土器 深鉢	埋没土 口縁部破片					粗砂、繊維/ふつう	LR、RL縄文を羽状施文する。	黒浜・有尾式
第379図 PL.363	59	縄文土器 深鉢	埋没土 口縁部破片					細砂、繊維/ふつう	口縁が緩く外反。RL縄文を横位施文する。	黒浜・有尾式
第379図 PL.363	60	縄文土器 深鉢	埋没土 口縁部破片					細砂、繊維/ふつう	口縁が緩く外反。RL縄文を横位施文する。	黒浜・有尾式
第379図 PL.363	61	縄文土器 深鉢	埋没土 口縁部破片					細砂、繊維/ふつう	LR、RL縄文を羽状施文する。	黒浜・有尾式
第379図 PL.363	62	縄文土器 深鉢	埋没土 口縁部破片					細砂、繊維/ふつう	RL縄文を横位施文する。	黒浜・有尾式
第379図 PL.363	63	縄文土器 深鉢	埋没土 口縁部破片					細砂、繊維/ふつう	無節Lr縄文を横位施文する。	黒浜・有尾式
第379図 PL.364	64	縄文土器 深鉢	埋没土 口縁部破片					細砂、石英/ふつう	RL縄文を横位施文する。	黒浜・有尾式
第379図 PL.364	65	縄文土器 深鉢	埋没土 口縁部破片					細砂、繊維/ふつう	無節Rl縄文を横位施文する。	黒浜・有尾式
第379図 PL.364	66	縄文土器 深鉢	埋没土 口縁部破片					粗砂、輝石、繊維/ふつう	LR縄文を横位施文する。	黒浜・有尾式
第379図 PL.364	67	縄文土器 深鉢	埋没土 口縁部破片					粗砂/良好	無節Lr縄文を横位施文する。	黒浜・有尾式
第379図 PL.364	68	縄文土器 深鉢	埋没土 口縁部破片					細砂、繊維/ふつう	LR、RL縄文を羽状施文する。	黒浜・有尾式
第379図 PL.364	69	縄文土器 深鉢	床上10cm 胴部破片					細砂、細礫、繊維/ふつう	胴部で外屈する器形。頸部に平行沈線をめぐらして口縁部文様帯を区画、鋸歯状の平行沈線を施す。文様帯下はLR、RL縄文を羽状施文する。	有尾式
第379図 PL.364	70	縄文土器 深鉢	埋没土 胴部破片					細砂、赤色粒、輝石、繊維/ふつう	胴部で外屈する器形。頸部に平行沈線をめぐらして口縁部文様帯を区画、横位、鋸歯状の平行沈線を施す。文様帯下はRL縄文を横位施文する。	有尾式
第379図 PL.364	71	縄文土器 深鉢	埋没土 口辺部破片					粗砂、赤色粒、片岩、繊維/ふつう	爪形文による菱形状文を施す。	有尾式
第379図 PL.364	72	縄文土器 深鉢	埋没土 胴部破片					粗砂、輝石/ふつう	頸部で緩く外屈、胴部がくの字状に内屈する。頸部に爪形文をめぐらす。文様帯下はLR、RL縄文を羽状施文する。	有尾式
第379図 PL.364	73	縄文土器 深鉢	埋没土 胴部破片					粗砂、赤色粒、繊維/ふつう	頸部に平行沈線をめぐらす。文様帯下はLR、RL縄文を羽状施文する。	有尾式
第379図 PL.364	74	縄文土器 深鉢	埋没土 胴部破片					細砂、赤色粒、輝石、繊維/ふつう	頸部でくの字状に緩く外屈する。頸部に３条の平行沈線をめぐらして口縁部文様帯を区画、文様帯内に斜行する平行沈線を施す。文様帯下は無節Lr、Rl縄文を羽状施文する。	有尾式
第380図 PL.364	75	縄文土器 深鉢	埋没土 胴部破片					細砂、赤色粒、繊維/ふつう	横位、鋸歯状の爪形文を施す。	有尾式
第380図 PL.364	76	縄文土器 深鉢	埋没土 胴部破片					粗砂、片岩、繊維/良好	横位爪形文をめぐらして文様帯を区画、文様帯内に爪形文による小型の菱形文を横位に連ね、さらに上下に重畳させる。	有尾式
第380図 PL.364	77	縄文土器 深鉢	埋没土 胴部破片					粗砂、細礫、輝石、繊維/ふつう	附加条３種か、網目状のRのみ見られる。端部の結節部が凹みとして残る。	黒浜式
第380図 PL.364	78	縄文土器 深鉢	床上35cm 胴部破片					粗砂、繊維/ふつう	LR、RL縄文を羽状施文する。	黒浜・有尾式
第380図 PL.364	79	縄文土器 深鉢	床上30～39cm 胴部破片					細砂、繊維/ふつう	附加条縄文か、Ｌ２条のみ見られる。	黒浜・有尾式
第380図 PL.364	80	縄文土器 深鉢	床上13cm 胴部破片					粗砂、繊維/ふつう	LR、RL縄文を羽状施文する。	黒浜・有尾式
第380図 PL.365	81	縄文土器 深鉢	埋没土 胴部破片					細砂、繊維/ふつう	LR、RL縄文を羽状施文する。	黒浜・有尾式
第380図 PL.365	82	縄文土器 深鉢	埋没土 胴部破片					粗砂、繊維/ふつう	無節Lr、Rl縄文を羽状施文する。	黒浜・有尾式
第380図 PL.365	83	縄文土器 深鉢	床上43cm 胴部破片					粗砂、繊維/ふつう	無節Lr、Rl縄文を羽状施文する。	黒浜・有尾式
第380図 PL.365	84	縄文土器 深鉢	埋没土 胴部破片					細砂、繊維/ふつう	LR、RL縄文を羽状施文する。	黒浜・有尾式
第380図 PL.365	85	縄文土器 深鉢	床上35cm 胴部破片					細砂、繊維/ふつう	LR、RL縄文を羽状施文する。	黒浜・有尾式
第380図 PL.365	86	縄文土器 深鉢	床上21cm 胴部破片					粗砂、繊維/良好	LR、RL縄文を羽状施文する。	黒浜・有尾式
第380図 PL.365	87	縄文土器 深鉢	埋没土 胴部破片					細砂、輝石、繊維/ふつう	附加条１種RL＋L縄文を横位施文する。	黒浜・有尾式
第380図 PL.365	88	縄文土器 深鉢	埋没土 胴部破片					細砂、赤色粒、繊維/ふつう	無節Lr、Rl縄文を羽状施文する。	黒浜・有尾式
第380図 PL.365	89	縄文土器 深鉢	埋没土 胴部破片					細砂、繊維/ふつう	無節Lr、Rl縄文を羽状施文する。	黒浜・有尾式
第380図 PL.365	90	縄文土器 深鉢	埋没土 胴部破片					細砂、輝石、繊維/ふつう	LR、RL縄文を羽状施文する。	黒浜・有尾式
第381図 PL.365	91	縄文土器 深鉢	床上24cm 底部破片	底	(12.8)			細砂、繊維/ふつう	やや上げ底。平行沈線による波状文を横位多段にめぐらす。	黒浜式

挿図 PL.№	№	種類 器種	出土位置 残存率	計測値				胎土/焼成/色調 石材・素材等	成形・整形の特徴	備考
第381図 PL.365	92	縄文土器 深鉢	床上4cm 底部破片	底	11.0			細砂、繊維/ふつう	やや上げ底。LR縄文を横位施文する。底面ミガキ整形。	黒浜・有尾式
第381図 PL.365	93	縄文土器 深鉢	床上7cm 胴上位～底部 1/4	底	(7.0)			細砂、細礫、繊維/ふつう	無節Lr縄文を横位施文する。上げ底。内面ミガキ整形。	黒浜・有尾式
第381図 PL.365	94	縄文土器 深鉢	埋没土 底部破片	底	7.0			細砂、細礫、繊維/ふつう	底部が張り出し、やや上げ底。無節Lr、R1縄文を羽状施文する。	黒浜・有尾式
第381図 PL.366	95	縄文土器 深鉢	床上14cm 底部破片	底	11.2			粗砂、細礫、繊維/良好	底部が張り出し、やや上げ底。LR、RL縄文を羽状施文する。	黒浜・有尾式
第381図 PL.366	96	縄文土器 深鉢	床上42cm 底部破片	底	10.0			細砂、繊維/ふつう	やや上げ底。異段R＋r縄文を横位施文する。	黒浜・有尾式
第381図 PL.366	97	縄文土器 深鉢	床上35cm 口辺～胴下位 1/2					粗砂、細礫、繊維/ふつう	直立する器形。LR、RL縄文を全面に羽状施文する。	黒浜・有尾式
第381図 PL.366	98	縄文土器 深鉢	床上33cm 底部破片	底	9.8			粗砂、細礫、繊維/ふつう	やや上げ底。LR、RL縄文を羽状施文する。	黒浜・有尾式
第381図 PL.366	99	縄文土器 深鉢	床上8cm 底部破片	底	9.3			細砂、細礫、繊維/ふつう	やや上げ底。LR縄文を横位施文する。	黒浜・有尾式
第381図 PL.366	100	縄文土器 深鉢	床上3cm 底部破片	底	(9.8)			粗砂、繊維/良好	やや上げ底。LR、RL縄文を羽状施文する。	黒浜・有尾式
第381図 PL.366	101	縄文土器 深鉢	床上29cm 底部破片	底	8.0			粗砂、片岩、繊維/ふつう	やや上げ底。RL縄文を横位施文する。	黒浜・有尾式
第381図 PL.366	102	縄文土器 深鉢	床上35cm 底部破片	底	9.4			細砂、繊維/ふつう	底部が張り出し、やや上げ底。LR、RL縄文を羽状施文する。	黒浜・有尾式
第381図 PL.366	103	縄文土器 深鉢	床上12cm 底部破片	底	9.8			粗砂、細礫、赤色粒、繊維/ふつう/	やや上げ底。LR、RL縄文を羽状施文する。	黒浜・有尾式
第381図 PL.366	104	縄文土器 深鉢	床上18cm 底部破片	底	6.4			粗砂、繊維/ふつう	上げ底。無節R1縄文を横位施文する。	黒浜・有尾式
第381図 PL.366	105	縄文土器 深鉢	床上7cm 底部破片	底	7.4			細砂、繊維/ふつう	やや上げ底。LR、RL縄文を羽状施文する。	黒浜・有尾式
第381図 PL.366	106	縄文土器 深鉢	床上6cm 底部破片	底	7.9			粗砂、繊維/良好/	上げ底。LR、RL縄文を羽状施文する。	黒浜・有尾式
第382図 PL.366	107	縄文土器 深鉢	埋没土 底部破片	底	8.2			粗砂、細礫、繊維/ふつう	底部が張り出し、やや上げ底。無節Lr、R1縄文を羽状施文する。	黒浜・有尾式
第382図 PL.366	108	縄文土器 深鉢	埋没土 胴部破片					粗砂、赤色粒/良好	爪形文を横位、斜位施文する。	諸磯ａ式
第382図 PL.366	109	縄文土器 深鉢	埋没土 胴部破片					粗砂/良好	爪形文による木葉文を施す。	諸磯ａ式
第382図 PL.366	110	縄文土器 深鉢	埋没土 胴部破片					細砂/良好	横位爪形文を複数段施す。爪形文間に斜位刻みを施文。	諸磯ｂ式
第382図 PL.367	111	石匙	埋没土 完形	長 幅	5.2 7.6	厚 重	1.1 28.7	黒色頁岩	幅広剥片を縦位に用い、打面側の両辺をノッチ状に加工する。刃部は打面対辺にあり、やや厚く剥離、弧状の刃部とする。	横形
第382図 PL.367	112	磨製石斧	埋没土 一部欠損	長 幅	(12.8) (5.2)	厚 重	2.8 294.4	変玄武岩	部分的に敲打痕が残されているが、丁寧に研磨して、石斧を仕上げている。刃部側を大きく破損する。	乳房状
第382図 PL.367	113	磨製石斧	+52 一部欠損	長 幅	(14.2) (5.2)	厚 重	2.6 293.4	変玄武岩	流離構造が見られ石材としては良質とはいえないが、刃部側は丁寧に研磨、整形されたものと見られる。頭部側は剥離痕や敲打痕が集中しており、転用されている可能性が高い。	乳房状
第382図 PL.367	114	磨製石斧	+39 完形	長 幅	20.0 6.5	厚 重	3.8 677.9	変玄武岩	一度破損した石斧を研磨再生したものが再度破損、下端側に打製石斧様の剥離を加えて再々加工したもの。	乳房状
第382図 PL.367	115	磨製石斧	+73 一部欠損	長 幅	(15.2) 4.4	厚 重	3.1 282.1	変玄武岩	左辺側裏面は抉れ気味で、研磨が及ばない部分がある。刃部側を大きく破損したのち、敲打具に転用、下端側エッジおよび上端部に敲打痕がある。	乳房状
第382図 PL.367	116	凹石	埋没土 完形	長 幅	10.8 6.0	厚 重	4.0 335.9	変質安山岩	下端側の窪み部はアバタ状の打痕とすることができるが、上端側のそれは鉱物粒が抜けた穴とするには大きく不可解。上端側には敲打痕がある。	偏平礫
第382図 PL.367	117	砥石	埋没土 完形	長 幅	8.0 6.9	厚 重	1.0 62.3	凝灰質砂岩	石材が粗く明瞭ではないが、左辺側が研ぎ減り、稜が形成されているように見える。	
第382図 PL.367	118	砥石	埋没土 完形	長 幅	8.3 6.5	厚 重	2.5 115.7	凝灰質砂岩	上端側および右辺側で研磨、浅い凹部がある。石材が粗く研磨痕は不明瞭だが､表面側には浅い溝状の研磨痕がある。	
第382図 PL.367	119	石製品	埋没土 完形	長 幅	5.7 5.0	厚 重	0.9 37.5	雲母石英片岩	表面側に礫面を残す小型剥片を用いたもの。表裏面および外縁部とも部分的に研磨痕がある。石片は石英脈で剥れているが、突出部のみ摩耗、石基の剥離面は新鮮で、摩耗状態は対照的である。	
PL.367	120	削器	埋没土 完形	長 幅	4.8 11.7	厚 重	2.4 160.5	黒色頁岩	幅広剥片の両側縁を加工して刃部を作出する。刃部角は厚く、左辺側刃部は弧状を、右辺側刃部は直線的である。刃部エッジは新鮮で、摩耗は見られない。	
PL.367	121	磨製石斧	埋没土 1/2	長 幅	(8.7) (4.5)	厚 重	2.2 136.3	変玄武岩	完成状態。やや偏平で、全面研磨する。左辺側が煤けており、被熱破損した可能性が高い。	乳房状
PL.367	122	磨製石斧	埋没土 1/2	長 幅	(8.5) (4.8)	厚 重	2.0 114.1	緑色片岩	完成状態。胴部破片で、左辺側が煤けており、被熱破損したもの。	乳房状
PL.367	123	磨製石斧	埋没土 1/2	長 幅	14.6 4.8	厚 重	1.4 157.8	緑色片岩	完成状態。石斧刃部を大きく欠損する。普通なら刃部研磨して再生使用するものと見られるが、そのまま使用、縦位に大きく破損したものか。裏面側には石斧様の刃部加工が残る。	乳房状

74号土坑

挿図 PL.No.	No.	種類 器種	出土位置 残存率	計測値				胎土/焼成/色調 石材・素材等	成形・整形の特徴	備考
第386図 PL.367	1	縄文土器 深鉢	埋没土 口縁部破片					細砂、繊維/ふつう	波状口縁。口縁に沿って複数条の平行沈線をめぐらす。	有尾式
第386図 PL.367	2	縄文土器 深鉢	埋没土 口縁部破片					細砂、輝石、繊維/ふつう	平行沈線、コンパス文を横位多段にめぐらす。内面ミガキ整形。	黒浜式
第386図 PL.367	3	縄文土器 深鉢	底上4cm 口縁部破片					細砂、輝石、繊維/ふつう	口縁が緩く内湾。口唇部に小突起を付す。LR、RL縄文を羽状施文する。内面ミガキ整形。	黒浜式
第386図 PL.367	4	縄文土器 深鉢	底上0～1cm 口縁部破片					粗砂、輝石、繊維/ふつう	波状口縁。LR、RL縄文を羽状施文する。	黒浜・有尾式
第386図 PL.368	5	縄文土器 深鉢	底上9～23cm 胴部破片					粗砂、細礫、繊維/ふつう	附加条1種LR＋r、RL＋L縄文を羽状施文する。	黒浜・有尾式
第386図 PL.368	6	縄文土器 深鉢	底上10cm 胴部破片					粗砂、輝石、繊維/ふつう	LR、RL＋L縄文を羽状施文する。	黒浜・有尾式
第386図 PL.368	7	縄文土器 深鉢	底上26cm 口辺部破片					細砂、繊維/良好	横位平行沈線をめぐらして口縁部文様帯を区画、文様帯内に斜行する平行沈線を施す。地文にLR､RL縄文を羽状施文。内面ミガキ整形。	黒浜・有尾式
第386図 PL.368	8	縄文土器 深鉢	底上4cm 胴部破片					粗砂、白色粒、輝石、石英、繊維/ふつう	LR縄文を横位施文する。	黒浜・有尾式
第386図 PL.368	9	縄文土器 深鉢	底上28cm 胴部破片					細砂、輝石、繊維/ふつう	RL縄文を横位施文する。内面ミガキ整形。	黒浜・有尾式
第386図 PL.368	10	縄文土器 深鉢	底上5cm 胴部破片					粗砂、輝石、石英、繊維/ふつう	LR、RL縄文を羽状施文する。内面ミガキ整形。	黒浜・有尾式
第386図 PL.368	11	縄文土器 深鉢	底上19cm 底部破片					粗砂、輝石、石英、繊維/ふつう	LR、RL縄文を羽状施文する。	黒浜・有尾式
第386図 PL.368	12	打製石斧	埋没土 完形	長 幅	8.8 5.4	厚 重	1.9 70.0	黒色頁岩	幅広剥片を横位に用いる。右辺側は裏面側から加工、左辺側は表裏面から加工、外反気味の側縁を作出する。刃部は左辺側を粗く加工するのみで、剥片形状を大きく変えるものではない。製作途上、頭部側左辺を欠く。	撥形
第386図 PL.368	13	敲石	+11 完形	長 幅	19.7 9.2	厚 重	6.6 1254.2	粗粒輝石安山岩	小口部両端のよび表面側礫稜部に敲打、摩耗痕がある。	その他

76号土坑

挿図 PL.No.	No.	種類 器種	出土位置 残存率	計測値				胎土/焼成/色調 石材・素材等	成形・整形の特徴	備考
第386図 PL.368	1	縄文土器 深鉢	埋没土 口縁～胴下位 4/5	口	12.6			粗砂/良好	平縁。胴中位で緩くすぼまる器形。LR、RL縄文を全面に羽状施文する。口縁下に1条の平行沈線をめぐらすが、後の縄文施文により大部分がつぶれている。	黒浜式
第386図 PL.368	2	縄文土器 深鉢	埋没土 胴部破片					粗砂、輝石、繊維/ふつう	LR、RL縄文を羽状施文する。	黒浜・有尾式
第386図 PL.368	3	縄文土器 深鉢	埋没土 胴部破片					細砂、輝石、繊維/ふつう	LR、附加条縄文を羽状施文する。	黒浜・有尾式

78号土坑

挿図 PL.No.	No.	種類 器種	出土位置 残存率	計測値				胎土/焼成/色調 石材・素材等	成形・整形の特徴	備考
第387図 PL.368	1	縄文土器 深鉢	埋没土 口縁部破片					細砂、白色粒、輝石、繊維/ふつう	口縁が緩く内湾。平行沈線､コンパス文を横位にめぐらす。地文にLR縄文を横位施文。	黒浜式
第387図 PL.368	2	縄文土器 深鉢	埋没土 口縁部破片					細砂、繊維/ふつう	口唇部に小突起を付す。LR、RL縄文を羽状施文する。内面ミガキ整形。	黒浜式
第387図 PL.368	3	縄文土器 深鉢	埋没土 口縁部破片					細砂、輝石、繊維/ふつう	LR、RL縄文を羽状施文する。	黒浜・有尾式
第387図 PL.368	4	縄文土器 深鉢	埋没土 胴部破片					粗砂、輝石、繊維/ふつう	LR、RL縄文を羽状施文する。輪積み痕が見られ、粘土をかぶせた内側にも縄文施文が見られる。	黒浜・有尾式
第387図 PL.368	5	縄文土器 深鉢	埋没土 胴部破片					細砂、輝石、繊維/ふつう	LR、RL縄文を羽状施文する。	黒浜・有尾式
第387図 PL.368	6	縄文土器 深鉢	埋没土 胴部破片					粗砂、繊維/ふつう	附加条1種LR＋R、異条RL縄文を羽状施文する。	黒浜・有尾式

80号土坑

挿図 PL.No.	No.	種類 器種	出土位置 残存率	計測値				胎土/焼成/色調 石材・素材等	成形・整形の特徴	備考
第387図 PL.369	1	縄文土器 深鉢	埋没土 胴部破片					粗砂、輝石、石英、繊維/ふつう	爪形文を横位、縦位に施す。地文にRL縄文を横位施文。	黒浜式
第387図 PL.369	2	縄文土器 深鉢	埋没土 胴部破片					細砂、繊維/ふつう	LR、RL縄文を羽状施文する。	黒浜・有尾式

82号土坑

挿図 PL.No.	No.	種類 器種	出土位置 残存率	計測値				胎土/焼成/色調 石材・素材等	成形・整形の特徴	備考
第387図 PL.369	1	縄文土器 深鉢	埋没土 胴部破片					細砂、繊維/ふつう	横位、斜位の平行沈線を施す。	有尾式
第387図 PL.369	2	縄文土器 深鉢	埋没土 胴部破片					細砂、輝石、繊維/ふつう	LR縄文を横位施文する。	黒浜・有尾式
第387図 PL.369	3	縄文土器 深鉢	埋没土 胴部破片					粗砂、輝石、繊維/良好	LR縄文を横位施文する。	黒浜・有尾式

83号土坑

挿図 PL.No.	No.	種類 器種	出土位置 残存率	計測値				胎土/焼成/色調 石材・素材等	成形・整形の特徴	備考
第387図 PL.369	1	縄文土器 深鉢	埋没土 胴部破片					細砂、繊維/ふつう	RL縄文を横位施文する。	黒浜・有尾式
第387図 PL.369	2	縄文土器 深鉢	埋没土 胴部破片					細砂、輝石、繊維/ふつう	RL縄文を横位施文する。	黒浜・有尾式

85号土坑

挿図 PL.No.	No.	種類 器種	出土位置 残存率	計測値				胎土/焼成/色調 石材・素材等	成形・整形の特徴	備考
第387図 PL.369	1	縄文土器 深鉢	埋没土 胴部破片					細砂、輝石、繊維/ふつう	LR縄文を横位施文する。	黒浜・有尾式
第387図 PL.369	2	縄文土器 深鉢	埋没土 胴部破片					細砂、繊維/ふつう	LR、RL縄文を羽状施文する。	黒浜・有尾式

87号土坑

挿図 PL.No.	No.	種類 器種	出土位置 残存率	計測値				胎土/焼成/色調 石材・素材等	成形・整形の特徴	備考
第387図 PL.369	1	縄文土器 深鉢	底上5cm 口縁～胴部破片	口	(38.0)			細砂、繊維/ふつう	胴部が膨らみ、頸部で緩くすぼまって口縁が開く器形。無節Lr、R1縄文を羽状施文する。内面ミガキ整形。	黒浜・有尾式

88号土坑

挿図 PL.No.	No.	種類 器種	出土位置 残存率	計測値				胎土/焼成/色調 石材・素材等	成形・整形の特徴	備考
第387図 PL.369	1	縄文土器 深鉢	埋没土 口縁部破片					細砂、白色粒、石英、繊維/ふつう	口縁部に平行沈線、コンパス文を横位にめぐらす。	黒浜式
第387図 PL.369	2	縄文土器 深鉢	埋没土 口辺部破片					細砂、繊維/ふつう	爪形文による菱形状文を施す。	有尾式
第387図 PL.369	3	縄文土器 深鉢	埋没土 胴部破片					細砂、繊維/ふつう	LR、RL縄文を羽状施文する。	黒浜・有尾式

543号土坑

挿図 PL.No.	No.	種類 器種	出土位置 残存率	計測値				胎土/焼成/色調 石材・素材等	成形・整形の特徴	備考
第387図 PL.369	1	縄文土器 深鉢	埋没土 胴部破片					細砂、石英、繊維/ふつう	LR、RL縄文を羽状施文する。	黒浜・有尾式

553号土坑

挿図 PL.No.	No.	種類 器種	出土位置 残存率	計測値				胎土/焼成/色調 石材・素材等	成形・整形の特徴	備考
第388図 PL.369	1	縄文土器 深鉢	埋没土 口縁部破片					細砂/良好	口縁が緩く内湾、口唇部に小突起を付す。平行沈線を横位複数段に施し、平行沈線上に円形刺突を縦位に配す。地文にRL縄文を横位施文。内面ミガキ整形。	黒浜式
第388図 PL.369	2	縄文土器 深鉢	埋没土 口縁部破片					細砂、片岩/良好	口縁が緩く内湾。爪形文による米字状文を施す。地文にRL縄文を横位施文。	黒浜式
第388図 PL.369	3	縄文土器 深鉢	底上34cm、310 竪 口縁～胴部破片					粗砂/良好	緩やかな波状口縁で口縁が緩く外反する。RL縄文を横位全面施文する。内面ミガキ整形。	諸磯a式
第388図 PL.369	4	縄文土器 深鉢	埋没土 口縁部破片					粗砂、輝石/良好	口縁が緩く外反。RL縄文を横位施文する。	諸磯a式
第388図 PL.369	5	縄文土器 深鉢	埋没土 口縁部破片					粗砂/良好	口縁が緩く外反。RL縄文を横位施文する。内面ミガキ整形。	諸磯a式
第388図 PL.369	6	縄文土器 深鉢	埋没土 口縁部破片					粗砂/良好	口縁が緩く外反。RL縄文を横位施文する。内面ミガキ整形。	諸磯a式
第388図 PL.369	7	縄文土器 深鉢	埋没土 胴部破片					粗砂/良好	RL縄文を横位施文する。	諸磯a式
第388図 PL.369	8	縄文土器 深鉢	埋没土 胴部破片					粗砂/良好	RL縄文を横位施文する。	諸磯a式
第388図 PL.369	9	縄文土器 深鉢	埋没土 胴部破片					粗砂/良好	RL縄文を横位施文する。	諸磯a式
第388図 PL.369	10	縄文土器 深鉢	埋没土 口縁部破片					細砂、繊維/良好	LR縄文を横位施文する。	黒浜・有尾式
第388図 PL.369	11	縄文土器 深鉢	埋没土 底部破片	底	(14.0)			粗砂、輝石、繊維/ふつう	LR縄文を横位施文する。	黒浜・有尾式

554号土坑

挿図 PL.No.	No.	種類 器種	出土位置 残存率	計測値				胎土/焼成/色調 石材・素材等	成形・整形の特徴	備考
第388図 PL.369	1	縄文土器 深鉢	埋没土 胴部破片					粗砂、繊維/ふつう	くの字状に外屈する部位。横位爪形文をめぐらす。	有尾式
第388図 PL.369	2	縄文土器 深鉢	埋没土 胴部破片					粗砂、輝石、繊維/ふつう	LR、RL縄文を羽状施文する。	黒浜・有尾式
第388図 PL.369	3	縄文土器 深鉢	埋没土 胴部破片					細砂、繊維/ふつう	LR、RL縄文を羽状施文する。	黒浜・有尾式

遺構外

挿図 PL.No.	No.	種類 器種	出土位置 残存率	計測値				胎土/焼成/色調 石材・素材等	成形・整形の特徴	備考
第389図 PL.370	1	縄文土器 深鉢	6溝 口縁部破片					細砂、繊維/ふつう	口唇部に突起を連ねる。条線による波状文を横位多段に施す。	関山Ⅱ式
第389図 PL.370	2	縄文土器 深鉢	46竪 口縁部破片					細砂、繊維/ふつう	横位、波状の条線を施す。	関山Ⅱ式
第389図 PL.370	3	縄文土器 深鉢	D区Ⅴ層	口	(34.5)			粗砂、細礫、繊維/ふつう	波状口縁。胴中位が膨らみ、緩くすぼまって口縁が開く器形。明瞭な頸部の屈曲は持たない。すぼまる部位に複数条の平行沈線をめぐらして口縁部文様帯を区画、口縁に沿って波頂部間に５条の平行沈線を弧状に施し、下位の区画に鋸歯状文をめぐらすことで菱形文を構成する。地文として全面にLR、RL縄文を羽状施文する。	有尾式
第389図 PL.370	4	縄文土器 深鉢	C区Ⅴ層 口縁部破片					細砂、繊維/ふつう	波状口縁。２条の爪形文による菱形状文を施す。爪形文間に平行沈線による波状文を配す。	有尾式
第389図 PL.370	5	縄文土器 深鉢	D区Ⅴ層 口縁部破片					細砂、繊維/ふつう	波状口縁。押引きによる爪形文を口縁に沿って多段に施す。	有尾式
第389図 PL.370	6	縄文土器 深鉢	6溝 口縁部破片					粗砂、赤色粒、繊維/ふつう	波状口縁で口縁が短く外反する。条線を口縁に沿って多段に施す。	有尾式
第389図 PL.370	7	縄文土器 深鉢	7溝 口縁部破片					粗砂、輝石、繊維/良好	波状口縁。複数条の平行沈線による菱形状文を施す。口縁外端に刻みを付す。	有尾式
第389図 PL.370	8	縄文土器 深鉢	C区 口縁部破片					粗砂、繊維/ふつう	波状口縁。爪形文を口縁に沿って多段に施す。	有尾式
第389図 PL.370	9	縄文土器 深鉢	C区 口縁部破片					細砂、繊維/ふつう	波状口縁。口縁に沿って複数条の平行沈線を施す。地文にRL縄文を横位施文。	有尾式
第389図 PL.370	10	縄文土器 深鉢	6溝 胴部破片					細砂、繊維/ふつう	くの字状に外屈する器形。頸部に横位平行沈線をめぐらす。文様帯下はLR、RL縄文を羽状施文する。	有尾式
第389図 PL.370	11	縄文土器 深鉢	275竪 口辺部破片					粗砂、赤色粒、繊維/ふつう	口縁に沿って爪形文を多段に施す。	有尾式
第389図 PL.370	12	縄文土器 深鉢	D区Ⅵ層 口縁部破片					粗砂、赤色粒、繊維/ふつう	横位平行沈線、コンパス文をめぐらす。	黒浜式
第389図 PL.370	13	縄文土器 深鉢	C区Ⅴ層 口縁部破片					細砂、繊維/ふつう	無節Lr縄文を横位施文し、口縁下に１条のコンパス文をめぐらす。	黒浜式
第389図 PL.370	14	縄文土器 深鉢	549土 口縁部破片					粗砂、繊維/ふつう	横位平行沈線、コンパス文をめぐらす。	黒浜式
第389図 PL.370	15	縄文土器 深鉢	C区表土 口縁部破片					細砂、繊維/ふつう	口縁が緩く外反。平行沈線､爪形文による米字状文を施す。地文にRL縄文を横位施文。	黒浜式
第389図 PL.370	16	縄文土器 深鉢	D区Ⅴ層 口縁部破片					細砂、繊維/ふつう	口縁部に平行沈線による波状文、Ｃ字状刺突をめぐらす。	黒浜式
第390図 PL.370	17	縄文土器 深鉢	6溝 口縁部破片					粗砂、白色粒、輝石、石英/ふつう	LR縄文を横位施文し､口縁下に２条の平行沈線をめぐらす。	黒浜式
第390図 PL.370	18	縄文土器 深鉢	28竪掘方 口辺部破片					粗砂、輝石、繊維/ふつう	平行沈線、コンパス文を横位多段にめぐらす。	黒浜式
第390図 PL.370	19	縄文土器 深鉢	293竪 口辺部破片					細砂、繊維/ふつう	爪形文による米字状文を施す。交点に円形刺突を施文。地文にLR、RL縄文を羽状施文する。内面ミガキ整形。	黒浜式
第390図 PL.370	20	縄文土器 深鉢	C区Ⅵ層 口辺部破片					細砂、繊維/ふつう	条線、コンパス文を横位多段にめぐらす。	黒浜式
第390図 PL.371	21	縄文土器 深鉢	C区表土 胴部破片					細砂、繊維/ふつう	横位平行沈線をめぐらして文様帯を区画、斜格子目状の平行沈線を施す。	黒浜式
第390図 PL.371	22	縄文土器 深鉢	C区Ⅵ層 口辺部破片					細砂、赤色粒、繊維/ふつう	平行沈線による波状文を横位複数段施す。	黒浜式
第390図 PL.371	23	縄文土器 深鉢	C区表土 胴部破片					細砂、石英/ふつう	くの字状に外屈。屈曲部にコンパス文をめぐらし、上位文様帯内に縦位、横位の平行沈線を施す。平行沈線端部にC字状刺突を施し、沈線を閉じている。	黒浜式
第390図 PL.371	24	縄文土器 深鉢	6溝 口縁～胴部破片	口	(16.0)			細砂、繊維/ふつう	直立する器形。RL縄文を横位施文する。	黒浜・有尾式
第390図 PL.371	25	縄文土器 深鉢	6溝 口縁～胴部破片					細砂、繊維/ふつう	口縁が短く外反。LR、RL縄文を羽状施文する。	黒浜・有尾式
第390図 PL.371	26	縄文土器 深鉢	30竪 口縁部破片					細砂、石英、繊維/ふつう	LR、RL縄文を羽状施文する。	黒浜・有尾式
第390図 PL.371	27	縄文土器 深鉢	D区Ⅴ層 口縁部破片					細砂、繊維/ふつう	LR、RL縄文を羽状施文する。	黒浜・有尾式
第390図 PL.371	28	縄文土器 深鉢	D区Ⅴ層 口縁部破片					粗砂、繊維/良好	LR縄文を横位施文する。内面ミガキ整形。	黒浜・有尾式
第390図 PL.371	29	縄文土器 深鉢	45竪 口縁部破片					細砂、繊維/ふつう	口縁部に斜位の刺突列を施す。	黒浜・有尾式

挿図 PL.№	№	種類 器種	出土位置 残存率	計測値				胎土/焼成/色調 石材・素材等	成形・整形の特徴	備考
第390図 PL.371	30	縄文土器 深鉢	30竪 口縁部破片					細砂、繊維/ふつう	小波状口縁。横位、斜位の爪形刺突を施す。	黒浜・有尾式
第390図 PL.371	31	縄文土器 深鉢	C区Ⅵ層 口縁部破片					粗砂、繊維/良好	無節Lr、Rl縄文を羽状施文する。	黒浜・有尾式
第390図 PL.371	32	縄文土器 深鉢	C区Ⅵ層 底部破片	底	(17.0)			粗砂、細礫、繊維/ふつう	上げ底。LR、RL縄文を羽状施文する。	黒浜・有尾式
第390図 PL.371	33	縄文土器 深鉢	6溝 底部破片	底	5.6			細砂、輝石、繊維/ふつう	小型。横位平行沈線をめぐらす。	黒浜・有尾式
第390図 PL.371	34	縄文土器 深鉢	6溝 底部破片	底	2.7			粗砂、輝石、繊維/ふつう	小型。LR、RL縄文を羽状施文する。	黒浜・有尾式
第390図 PL.371	35	縄文土器 深鉢	C区表土 口縁部破片					粗砂、輝石、石英/良好	口縁が緩く外反。口縁下に１条の爪形文をめぐらし､以下､弧状の爪形文を施す。内面ミガキ整形。	諸磯ａ式
第390図 PL.371	36	縄文土器 深鉢	6溝 口縁部破片					粗砂、白色粒、輝石、石英/良好	波状口縁。口縁に沿って２条の爪形文をめぐらし、爪形文による木葉文を施す。	諸磯ａ式
第390図 PL.371	37	縄文土器 深鉢	293竪 口縁部破片					粗砂/良好	横位、波状の多条沈線を交互多段に施す。	諸磯ａ式
第390図 PL.371	38	縄文土器 深鉢	294竪 口縁部破片					細砂、輝石、石英/良好	口縁が外反。RL縄文を地文とし､円形刺突を縦位に連ねる。口唇部に刻みを付す。内面ミガキ整形。	諸磯ａ式
第390図 PL.371	39	縄文土器 深鉢	305竪 口縁部破片					粗砂、輝石/良好	口縁が緩く外反。RL縄文を横位施文する。内面ミガキ整形。	諸磯ａ式
第390図 PL.371	40	縄文土器 深鉢	C区Ⅴ層 口縁部破片					粗砂、輝石/ふつう	口縁が緩く外反。RL縄文を横位施文する。	諸磯ａ式
第390図 PL.371	41	縄文土器 深鉢	6溝 口縁部破片					粗砂、輝石/良好	LR縄文を横位施文する。	諸磯ａ式
第390図 PL.371	42	縄文土器 深鉢	285竪 口縁部破片					粗砂、片岩/良好	口縁が緩く外反。RL縄文を横位施文する。	諸磯ａ式
第390図 PL.371	43	縄文土器 深鉢	293竪 口縁部破片					粗砂、輝石/良好	口縁が緩く外反。RL縄文を横位施文する。	諸磯ａ式
第390図 PL.371	44	縄文土器 深鉢	C区表土 口縁部破片					細砂、輝石/良好	LR縄文を横位施文する。内面に輪積み痕が残る。	諸磯ａ式
第390図 PL.371	45	縄文土器 深鉢	538土 口縁部破片					粗砂/良好	口縁が緩く外反。RL縄文を横位施文する。	諸磯ａ式
第391図 PL.371	46	縄文土器 深鉢	6溝 口縁部破片					粗砂、輝石、石英/良好	波状の多条沈線を横位多段に施す。	諸磯ａ式
第391図 PL.371	47	縄文土器 深鉢	293竪 口縁部破片					粗砂、輝石/良好	折り返し状の肥厚口縁。肥厚部に横位平行沈線、斜位の刻み列をめぐらす。	諸磯ａ式
第391図 PL.371	48	縄文土器 深鉢	C区Ⅴ層 口縁部破片					粗砂、白色粒、輝石/ふつう	横位、波状の多条沈線を交互多段に施す。	諸磯ａ式
第391図 PL.371	49	縄文土器 深鉢	316竪 口縁部破片					粗砂/良好	横位多条沈線をめぐらし、半截竹管による刺突を縦位に施す。	諸磯ａ式
第391図 PL.371	50	縄文土器 深鉢	D区Ⅴ層 口縁部破片					粗砂/良好	口唇部に小突起を連ねる。口縁部に横位爪形文、円形刺突を２段施す。地文にRL縄文を横位施文。	諸磯ａ式
第391図 PL.372	51	縄文土器 深鉢	C区Ⅴ層 胴部破片					粗砂/良好	横位爪形文をめぐらす。爪形文下にRL縄文を横位施文する。	諸磯ａ式
第391図 PL.372	52	縄文土器 深鉢	526土・D区Ⅴ層 胴部破片					粗砂、石英/良好	RL縄文を横位施文する。	諸磯ａ式
第391図 PL.372	53	縄文土器 深鉢	C区Ⅴ層 胴部破片					粗砂、細礫/良好	RL縄文を横位施文する。	諸磯ａ式
第391図 PL.372	54	縄文土器 深鉢	293竪 胴部破片					粗砂、細礫/良好	RL縄文を横位施文する。	諸磯ａ式
第391図 PL.372	55	縄文土器 深鉢	C区Ⅴ層 胴部破片					粗砂、輝石/良好	LR縄文を横位施文する。	諸磯ａ式
第391図 PL.372	56	縄文土器 深鉢	D区Ⅴ層 胴部破片					細砂、輝石/良好	RL縄文を横位施文する。	諸磯ａ式
第391図 PL.372	57	縄文土器 深鉢	C区Ⅴ層 胴部破片					粗砂、輝石/良好	RL縄文を横位施文する。	諸磯ａ式
第391図 PL.372	58	縄文土器 深鉢	294竪 胴部破片					細砂、輝石/良好	円形刺突を施す。地文にRL縄文を横位、斜位施文する。	諸磯ａ式
第391図 PL.372	59	縄文土器 深鉢	518土 胴部破片					粗砂、輝石/良好	横位、斜格子目状に平行沈線を施す。	諸磯ａ式
第391図 PL.372	60	縄文土器 深鉢	314竪 胴部破片					粗砂、輝石、石英/良好	横位平行沈線、波状文を多段に施し、半截竹管による刺突を縦位に施す。	諸磯ａ式
第391図 PL.372	61	縄文土器 深鉢	54竪 胴部破片					粗砂、輝石、石英/良好	横位平行沈線､波状文を多段に施す。地文にRL縄文を施文。	諸磯ａ式
第391図 PL.372	62	縄文土器 深鉢	6溝 胴部破片					粗砂、細礫/良好	横位平行沈線をめぐらして文様帯を区画、斜位の平行沈線を施す。文様帯下にRL縄文を横位施文。	諸磯ａ式
第391図 PL.372	63	縄文土器 深鉢	D区Ⅴ層 胴部破片					粗砂/良好	横位平行沈線､斜行する沈線を施す。地文にRL縄文を施文。	諸磯ａ式
第391図 PL.372	64	縄文土器 深鉢	6溝 胴部破片					粗砂、輝石/良好	平行沈線による肋骨文を施し、交点に円形刺突を配す。	諸磯ａ式
第391図 PL.372	65	縄文土器 深鉢	3建 胴部破片					粗砂、輝石、石英/良好	横位、連弧状の爪形文を施す。	諸磯ａ式

挿図 PL.№	№	種類 器種	出土位置 残存率	計測値				胎土/焼成/色調 石材・素材等	成形・整形の特徴	備考
第391図 PL.372	66	縄文土器 深鉢	C区表土 胴部破片					粗砂、輝石、石英/良好	弧状の爪形文を施す。	諸磯ａ式
第391図 PL.372	67	縄文土器 深鉢	C区表土 胴部破片					粗砂/良好	横位、弧状の爪形文を施す。	諸磯ａ式
第391図 PL.372	68	縄文土器 深鉢	3建1溝 胴部破片					粗砂、輝石、石英/良好	横位爪形文間に平行沈線による鋸歯状文をめぐらす。	諸磯ａ式
第391図 PL.372	69	縄文土器 深鉢	C区Ⅴ層 胴部破片					粗砂、輝石、石英/良好	横位、Ｘ字状の爪形文を施す。	諸磯ａ式
第391図 PL.372	70	縄文土器 深鉢	C区Ⅴ層 胴部破片					粗砂/良好	弧状の爪形文を施す。	諸磯ａ式
第391図 PL.372	71	縄文土器 深鉢	6溝 胴部破片					粗砂、輝石/良好	横位平行沈線、菱形状の爪形文を施す。	諸磯ａ式
第391図 PL.372	72	縄文土器 深鉢	C区表土 胴部破片					細砂、輝石/良好	弧状の爪形文を施す。爪形文下にLR縄文を施文、円形刺突を施す。	諸磯ａ式
第391図 PL.372	73	縄文土器 深鉢	C区 胴部破片					粗砂、白色粒、輝石/良好	横位、弧状の爪形文を施す。	諸磯ａ式
第391図 PL.372	74	縄文土器 深鉢	C区表土 底部破片					細砂/良好	米字状に集合沈線を施す。内面ミガキ整形。	諸磯ａ式
第391図 PL.372	75	縄文土器 深鉢	6溝 底部破片	底	(11.0)			粗砂/良好	LR縄文を横位施文する。底面に木葉痕。	諸磯ａ式
第391図 PL.372	76	縄文土器 深鉢	C区Ⅴ層 底部破片	底	(7.0)			細砂、輝石/良好	LR縄文を横位施文する。	諸磯ａ式
第391図 PL.372	77	縄文土器 深鉢	C区表土 底部破片	底	6.9			粗砂、輝石/ふつう	RL縄文を横位施文する。底面ミガキ整形。	諸磯ａ式
第391図 PL.372	78	縄文土器 深鉢	6溝 口縁部破片					粗砂、赤色粒、輝石/ふつう	横位、鋸歯状の爪形文を施す。	諸磯ｂ式
第391図 PL.372	79	縄文土器 深鉢	6溝 胴部破片					粗砂、赤色粒、輝石/ふつう	文様帯下にRL縄文を横位施文する。	諸磯ｂ式
第391図 PL.372	80	縄文土器 深鉢	6溝 胴部破片					粗砂、輝石/良好	横位、弧状の爪形文を施す。	諸磯ｂ式
第391図 PL.372	81	縄文土器 深鉢	6溝 胴部破片					細砂/良好	爪形文を横位多段に施し､爪形文間に斜位刻みを充填する。	諸磯ｂ式
第392図 PL.373	82	縄文土器 深鉢	C区表土 胴部破片					粗砂、輝石/良好	横位、ワラビ手状の爪形文を施す。	諸磯ｂ式
第392図 PL.373	83	縄文土器 深鉢	44溝 胴部破片					細砂、輝石/良好	米字状の爪形文を施す。地文にRL縄文を横位施文。	諸磯ｂ式
第392図 PL.373	84	縄文土器 深鉢	D区Ⅴ層 胴部破片					粗砂/ふつう	３条１単位の浮線を横位複数段めぐらす。	諸磯ｂ式
第392図 PL.373	85	縄文土器 深鉢	310竪 胴部破片					粗砂/良好	横位浮線をめぐらす。	諸磯ｂ式
第392図 PL.373	86	縄文土器 深鉢	556土 胴部破片					粗砂/良好	横位、弧状の浮線を施す。	諸磯ｂ式
第392図 PL.373	87	縄文土器 深鉢	272竪カマド 胴部破片					粗砂/良好	横位浮線をめぐらす。地文にRL縄文を横位施文。	諸磯ｂ式
第392図 PL.373	88	縄文土器 深鉢	D区Ⅴ層 胴部破片					粗砂、輝石/良好	横位浮線をめぐらす。地文にRL縄文を横位施文。	諸磯ｂ式
第392図 PL.373	89	縄文土器 深鉢	D区Ⅴ層 胴部破片					粗砂、輝石/ふつう	横位集合沈線をめぐらす。	諸磯ｂ式
第392図 PL.373	90	縄文土器 深鉢	D区Ⅴ層 胴部破片					粗砂、雲母/ふつう	弧状の結節沈線、印刻を施す。	十三菩提式
第392図 PL.373	91	縄文土器 深鉢	D区Ⅴ層 胴部破片					細砂、輝石、雲母/良好	横位結節浮線をめぐらす。地文にLR縄文を横位施文。	十三菩提式
第392図 PL.373	92	縄文土器 深鉢	D区Ⅴ層 口縁部破片					粗砂、赤色粒/良好	くの字状に口縁が短く内折。内折部に筒状の突起、縦位素浮線を付す。口縁部に押圧隆帯を２条めぐらす。	晴ヶ峯式
第392図 PL.373	93	縄文土器 深鉢	Ⅴ層 口縁部破片					粗砂/良好	結節LR縄文を横位施文する。	前期末葉
第392図 PL.373	94	縄文土器 深鉢	24竪 胴部破片					粗砂、輝石/良好	結節RL縄文を横位施文する。	前期末葉
第392図 PL.373	95	縄文土器 深鉢	319竪 胴部破片					細砂、輝石/良好	結節RL縄文を横位施文する。	前期末葉
第392図 PL.373	96	縄文土器 深鉢	D区Ⅴ層 口縁部破片					粗砂/良好	口縁外端を肥厚させ、下位に断面三角形状の隆帯をめぐらす。口唇部に突起、肥厚部、隆帯上に縦位素浮線を付す。隆帯下、平行沈線による区画内に斜格子目文を充填施文する。	前期末葉～中期初頭
第392図 PL.373	97	縄文土器 深鉢	D区Ⅴ層 胴部破片					粗砂、輝石/良好	平行沈線による区画内に斜格子目文を充填施文する。	前期末葉～中期初頭
第392図 PL.373	98	縄文土器 深鉢	D区表土 口縁部破片					粗砂、輝石、石英/良好	口縁外端を肥厚させ、肥厚部に縦位短沈線を施文。以下、横位沈線を多段に施し、刺突、交互刺突、貼付文を施す。	五領ヶ台式
第392図 PL.373	99	縄文土器 深鉢	D区表土 口辺部破片					細砂、輝石、雲母/良好	くの字状に外屈する。頸部に沈線で画した断面三角形状の隆帯をめぐらし、上面に刻みを付す。	五領ヶ台式
第392図 PL.373	100	縄文土器 深鉢	313竪 胴部破片					粗砂、細礫、雲母/良好	縦位隆帯、押引文を施す。	阿玉台式
第392図 PL.373	101	縄文土器 深鉢	D区Ⅴ層 口縁～胴部破片	口	(40.0)			粗砂、輝石/良好	隆帯による口縁部楕円状区画を施しRL縄文を縦位、斜位充填施文、沈線による胴部懸垂文を施し、RL縄文を縦位充填施文、蛇行懸垂文を施す。	加曽利Ｅ３式

挿図 PL.№	№	種類 器種	出土位置 残存率	計測値				胎土/焼成/色調 石材・素材等	成形・整形の特徴	備考
第392図 PL.373	102	縄文土器 両耳壺	C区V層 把手破片					粗砂、細礫、白色粒/良好	把手上面にワラビ手状沈線を施す。	加曽利E３式
第392図 PL.373	103	縄文土器 深鉢	D区V層 口縁部破片					粗砂、白色粒、輝石/ふつう	隆帯による口縁部楕円状区画、沈線による胴部懸垂文を施し、LR縄文を充填施文する。	加曽利E３式
第393図 PL.374	104	縄文土器 深鉢	D区V層 口縁部破片					粗砂、白色粒、輝石/ふつう	舌状の突起を付す波状口縁。隆帯による口縁部楕円状区画を施し、RL縄文を縦位充填施文する。突起内面にワラビ手文を配す。	加曽利E３式
第393図 PL.374	105	縄文土器 深鉢	D区V層 口縁部破片					粗砂、輝石/良好	口縁が短く内折。隆帯による弧状文を施し、RL縄文を充填施文する。	加曽利E３式
第393図 PL.374	106	縄文土器 深鉢	C区表土 口縁部破片					粗砂、赤色粒、輝石/良好	隆帯による口縁部楕円状区画を施し、RL縄文を充填施文する。	加曽利E３式
第393図 PL.374	107	縄文土器 深鉢	D区V層 口縁部破片					粗砂、輝石/良好	隆帯による口縁部楕円状区画を施し、RL縄文を充填施文する。	加曽利E３式
第393図 PL.374	108	縄文土器 深鉢	301竪・D区V層 胴中位1/3					粗砂、白色粒、石英/良好	胴中位に刺突列と沈線をめぐらして文様帯を上下に分割、上下ともにワラビ手状懸垂文を施し、LR縄文を縦位充填施文する。下位区画上端に円形刺突を横位に配す。	加曽利E３式
第393図 PL.374	109	縄文土器 深鉢	D区V層 胴部破片					粗砂、輝石/良好	沈線による胴部懸垂文を施し、RL縄文を縦位充填施文、蛇行懸垂文を施す。	加曽利E３式
第393図 PL.374	110	縄文土器 深鉢	269竪・D区V層 胴部破片					細砂、白色粒/良好	沈線による胴部懸垂文を施し、弧状の短条線を充填施文する。	加曽利E３式
第393図 PL.374	111	縄文土器 深鉢	D区V層 胴部破片					粗砂、細礫/良好	沈線による胴部懸垂文を施し、RL縄文を縦位充填施文、蛇行懸垂文を施す。	加曽利E３式
第393図 PL.374	112	縄文土器 深鉢	D区V層 胴部破片					粗砂、白色粒、輝石/良好	隆帯による弧状文を施し、RL縄文を充填施文する。	加曽利E３式
第393図 PL.374	113	縄文土器 深鉢	D区V層 胴部破片					粗砂、白色粒/良好	沈線による胴部懸垂文を施し､RL縄文を縦位充填施文する。	加曽利E３式
第393図 PL.374	114	縄文土器 深鉢	C区表土 胴部破片					細砂、輝石/ふつう	沈線による胴部懸垂文を施し、RL縄文を縦位充填施文、蛇行懸垂文を施す。	加曽利E３式
第393図 PL.374	115	縄文土器 深鉢	D区V層 胴部破片					粗砂、細礫、白色粒/良好	沈線による胴部懸垂文を施し､RL縄文を縦位充填施文する。無文部にワラビ手文を施す。	加曽利E３式
第393図 PL.374	116	縄文土器 深鉢	C区V層 胴部破片					粗砂、白色粒、赤色粒、輝石/ふつう	沈線による胴部懸垂文を施し、RL縄文を縦位充填施文、蛇行懸垂文を施す。	加曽利E３式
第393図 PL.374	117	縄文土器 深鉢	316竪 胴部破片					粗砂、輝石/ふつう	沈線による胴部懸垂文を施し、無節Lr縄文を縦位充填施文する。	加曽利E３式
第393図 PL.374	118	縄文土器 深鉢	D区V層 胴部破片					粗砂、赤色粒、輝石/良好	沈線による胴部懸垂文を施す。	加曽利E３式
第394図 PL.374	119	縄文土器 深鉢	C区V層 口辺部破片					粗砂、白色粒/ふつう	隆帯による弧状文を施し、RL縄文を充填施文する。	加曽利E３式
第394図 PL.374	120	縄文土器 深鉢	D区V層 胴部破片					粗砂、輝石/良好	沈線による胴部懸垂文を施し、RL縄文を縦位充填施文、蛇行懸垂文を施す。	加曽利E３式
第394図 PL.375	121	縄文土器 深鉢	304竪 口辺部破片					粗砂、白色粒/ふつう	119と同一個体。	加曽利E３式
第394図 PL.375	122	縄文土器 深鉢	264竪 胴部破片					粗砂、輝石/良好	沈線による胴部懸垂文を施し､RL縄文を縦位充填施文する。無文部にワラビ手文を施す。	加曽利E３式
第394図 PL.375	123	縄文土器 深鉢	314竪 胴部破片					粗砂、輝石/良好	沈線による胴部懸垂文を施し、縦位蛇行条線を充填施文する。	加曽利E３式
第394図 PL.375	124	縄文土器 深鉢	C区V層 底部破片					粗砂、白色粒、輝石/ふつう	沈線による胴部懸垂文を施し､RL縄文を縦位充填施文する。	加曽利E３式
第394図 PL.375	125	縄文土器 深鉢	319竪 口縁部破片					粗砂、白色粒/良好	隆帯をめぐらして口縁部無文帯を区画、以下、沈線による懸垂文を施す。	加曽利E４式
第394図 PL.375	126	縄文土器 深鉢	C区V層 口縁部破片					粗砂、輝石/ふつう	隆線をめぐらして口縁部無文帯を区画、以下、隆線による懸垂文を施し、RL縄文を充填施文する。	加曽利E４式
第394図 PL.375	127	縄文土器 深鉢	293竪 口縁部破片					細砂、白色粒、輝石/ふつう	波状口縁。隆線をめぐらして口縁部無文帯を区画、以下、沈線による逆U字状文を施し、LR縄文を充填施文する。	加曽利E４式
第394図 PL.375	128	縄文土器 深鉢	C区表土 口縁部破片					粗砂、白色粒、輝石/ふつう	隆帯をめぐらして口縁部無文帯を区画、以下、沈線による懸垂文を施し、RL縄文を充填施文する。	加曽利E４式
第394図 PL.375	129	縄文土器 深鉢	C区表土 口縁部破片					粗砂、白色粒、輝石/ふつう	沈線をめぐらして口縁部無文帯を区画、以下、LR縄文を充填施文する。	加曽利E４式
第394図 PL.375	130	縄文土器 深鉢	1号集中 胴部破片					粗砂、白色粒、輝石/ふつう	沈線によるU字状文を施す。	加曽利E４式
第394図 PL.375	131	縄文土器 深鉢	C区表土 胴部破片					粗砂、白色粒、輝石/良好	隆線による懸垂文を施し、LR縄文を縦位充填施文する。	加曽利E４式
第394図 PL.375	132	縄文土器 深鉢	C区表土 胴部破片					粗砂、白色粒、輝石/良好	隆線による懸垂文を施し、RL縄文を縦位充填施文する。	加曽利E４式
第394図 PL.375	133	縄文土器 深鉢	315竪 胴部破片					粗砂、白色粒、輝石/良好	帯状沈線によるJ字状モチーフを施し、LR縄文を充填施文する。	称名寺Ⅰ式
第394図 PL.375	134	縄文土器 深鉢	C区V層 口縁部破片					細砂、輝石、石英/良好	波状口縁で橋状の突起を付し、上面に沈線を施す。突起下から刻み隆帯をV字状に垂下させる。隆帯上端に円形刺突を施す。	堀之内１式
第394図 PL.375	135	縄文土器 深鉢	D区V層 口縁部破片					細砂、輝石/良好	小波状口縁。波頂部下に円孔を穿ち、刻み隆線を垂下させる。口縁内面を肥厚させ、１条の沈線をめぐらす。	堀之内１式
第394図 PL.375	136	縄文土器 深鉢	D区V層 口縁部破片					細砂、白色粒、輝石/ふつう	内折する口縁部に１条の沈線をめぐらす。	堀之内１式

挿図 PL.№	№	種類 器種	出土位置 残存率	計測値				胎土/焼成/色調 石材・素材等	成形・整形の特徴	備考
第394図 PL.375	137	縄文土器 深鉢	278竪・42溝・D区Ⅴ層 胴部破片					粗砂、白色粒、輝石、石英/ふつう	２条ないし３条沈線による三角形状、円状の幾何学モチーフを施し、LR縄文を充填施文する。138と同一個体。	堀之内１式
第394図 PL.375	138	縄文土器 深鉢	D区Ⅴ層 胴部破片					粗砂、白色粒、輝石、石英/ふつう	137と同一個体。頸部に横位沈線、８の字貼付文を施す。	堀之内１式
第394図 PL.375	139	縄文土器 深鉢	D区Ⅴ層 口辺部破片					粗砂、赤色粒、輝石/良好	帯状沈線による幾何学モチーフを施し、LR縄文を充填施文する。	堀之内２式
第394図 PL.375	140	縄文土器 注口土器	27竪 胴部破片					細砂/良好	同心円状に沈線を施し、1帯おきに微細な刺突を充填する。	堀之内２式
第394図 PL.375	141	縄文土器 深鉢	D区Ⅴ層 底部破片					粗砂/良好	底面に網代痕。	堀之内２式
第395図 PL.376	142	土師器 杯	D区Ⅴ層 完形	口	11.2	高	3.7	細砂粒/良好/明赤褐	口縁部は横ナデ、稜下から底部は手持ちヘラ削り。内面は底部にヘラナデ。	
				稜	10.7					
第395図 PL.376	143	土師器 杯	D区Ⅴ層 3/4	口	11.4			細砂粒/良好/明赤褐	口縁部は横ナデ、体部は上半がナデ、下半から底部は手持ちヘラ削り。	
				高	3.8					
第395図	144	土師器 杯	C区表土 口縁部～底部片	口	18.6			細砂粒/良好/にぶい褐	口縁部は横ナデ、体部はナデ、底部は手持ちヘラ削り。	
第395図 PL.376	145	黒色土器 椀	B区表土 口縁部～体部片	口	13.8			細砂粒/酸化焔/にぶい黄褐	内外面黒色処理、外面は２次被熱を受けている。内外面とも丁寧なヘラミガキ。	
第395図 PL.376	146	須恵器 皿	D区Ⅴ層 3/4	口	12.4	台	7.2	細砂粒/還元焔/灰白	ロクロ整形、回転は右回り。底部は回転糸切り、高台は貼付、底面に焼成前のヘラキズ。	
				底	7.2	高	2.2			
第395図 PL.376	147	須恵器 耳皿	D区Ⅴ層 完形	口	9.0	高	2.5	細砂粒・粗砂粒/還元焔/黄灰	ロクロ整形、回転は右回り。底部は回転糸切り無調整。口縁部は対角面をつまみ上げ耳状にしている。	
				底	4.8					
第395図 PL.376	148	須恵器 托	D区Ⅴ層 1/4	口	13.8			細砂粒/還元焔/黄灰	ロクロ整形、回転は右回り。底部は手持ちヘラ削り。内面の中程に断面三角形の凸帯を巡らす。	
				凸	6.6					
第395図 PL.376	149	須恵器 杯蓋	C区Ⅴ層 1/4	口	10.9	高	3.2	細砂粒/還元焔/黄灰	ロクロ整形、回転は右回り。天井部は中程まで回転ヘラ削り。口縁部は端部を折り曲げ。摘は宝珠状を貼付。	
				摘	1.3					
第395図	150	須恵器 杯蓋	D区Ⅴ層 口縁部～天井部片	口	20.0			細砂粒/還元焔/褐灰	ロクロ整形、回転は右回り。天井部は中程まで回転ヘラ削り。内面にカエリを設ける。	
				カ	18.0					
第395図 PL.376	151	須恵器 杯身	D区Ⅴ層 1/3	口	10.4	高	3.4	細砂粒/還元焔/灰	ロクロ整形、回転は右回り。底部から体部下位は回転ヘラ削り。	
				受	12.4					
第395図	152	須恵器 小椀	D区Ⅴ層 1/3	口	9.4	高	3.6	細砂粒/還元焔/灰	ロクロ整形、回転は右回り。底部は回転糸切り、周囲を回転ヘラ削り。	
				底	5.4					
第395図 PL.376	153	須恵器 杯	D区Ⅴ層 2/3	口	12.5	高	3.9	細砂粒・粗砂粒/還元焔/灰白	ロクロ整形、回転は右回り。底部は回転糸切り無調整。	
				底	9.0					
第395図 PL.376	154	須恵器 杯	C区Ⅴ層 底部～口縁部片	底	7.4			細砂粒/還元焔/黄灰	ロクロ整形、回転は右回り。底部は手持ちヘラ削り。	
第395図 PL.376	155	須恵器 杯	D区Ⅴ層 底部～体部片	底	7.8			細砂粒/還元焔/灰黄	ロクロ整形、回転は右回り。底部と体部下位は回転ヘラ削り。外面底部に線刻、「×」か。	
第395図 PL.376	156	須恵器 杯	C区表土 2/3	口	12.5	高	3.3	細砂粒/還元焔/灰	ロクロ整形、回転は右回り。底部は回転糸切り無調整。	
				底	7.0					
第395図 PL.376	157	須恵器 杯	C区撹乱 完形	口	13.2	高	3.5	細砂粒/還元焔/灰白	ロクロ整形、回転は右回り。底部は回転糸切り無調整。	
				底	7.0					
第395図 PL.376	158	須恵器 杯	D区Ⅴ層 3/4	口	13.2	高	3.4	細砂粒/還元焔/灰	ロクロ整形、回転は右回り。底部は回転糸切り無調整。	
				底	6.4					
第396図 PL.376	159	須恵器 杯	D区Ⅴ層 4/5	口	13.2	高	3.7	細砂粒/還元焔/灰白	ロクロ整形、回転は右回り。底部は回転糸切り無調整。口縁部は歪みが大きい。	
				底	7.2					
第396図 PL.376	160	須恵器 杯	C区Ⅴ層 底部片	底	6.8			細砂粒/還元焔/黄灰	ロクロ整形、回転は右回り。底部は回転糸切り無調整。内面にススが付着。	
第396図 PL.376	161	須恵器 杯	D区Ⅴ層 底部～体部片	底	7.8			細砂粒・粗砂粒・礫/還元焔/にぶい黄橙	ロクロ整形、回転は右回り。底部は回転糸切り無調整。内面に赤色顔料が付着。	
第396図	162	須恵器 杯	B区表土 1/3	口	9.0	高	2.2	細砂粒/酸化焔/橙	ロクロ整形、回転は左回り。底部は回転糸切り無調整。	
				底	5.8					
第396図	163	須恵器 杯	B区表土 1/4	口	10.4	高	2.1	細砂粒/酸化焔/明黄褐	ロクロ整形、回転方向不明。底部は回転糸切り無調整。	
				底	7.2					
第396図	164	須恵器 有台杯	C区表土 底部～体部片	底	11.6			細砂粒/還元焔/肺白	ロクロ整形、回転は右回り。底部は回転ヘラ削り、高台は削り出し。	
				台	10.8					
第396図	165	須恵器 有台杯	D区Ⅴ層 底部～口縁部片	底	13.0			細砂粒/還元焔/灰	ロクロ整形、回転は右回り。底部は回転ヘラ削り、高台は削り出し。	
				台	12.0					
第396図	166	須恵器 有台杯	D区Ⅴ層 1/4	口	19.0	台	13.0	細砂粒/還元焔/黄灰	ロクロ整形、回転は右回り。底部から体部下位は回転ヘラ削り、高台は貼付。	
				底	14.2	高	4.5			
第396図	167	須恵器 椀	D区Ⅴ層 1/3	口	8.6	高	4.1	細砂粒/還元焔/黄灰	ロクロ整形、回転は右回り。体部下半はヘラ削り、底部は回転ヘラ起こし後ヘラ削り。内面体部に「×」の線刻。	
				底	5.6					
第396図 PL.376	168	須恵器 椀	D区Ⅴ層 完形	口	14.1	台	8.4	細砂粒/酸化焔/明赤褐	ロクロ整形、回転は右回り。底部は回転糸切り、高台は貼付。	
				底	7.8	高	6.7			
第396図	169	須恵器 椀	D区表土 1/2	口	14.7	台	7.6	細砂粒/還元焔/灰	ロクロ整形、回転は右回り。底部は回転糸切り、高台は貼付。	
				底	7.8	高	5.2			
第396図 PL.376	170	須恵器 椀	C区表土 1/2	口	15.6	台	7.6	細砂粒/酸化焔/浅黄	ロクロ整形、回転は右回り。底部は回転糸切り、高台は貼付。	
				底	8.0	高	5.3			
第396図	171	須恵器 椀	D区Ⅴ層 1/2	口	15.8	台	9.0	細砂粒/還元焔/灰白	ロクロ整形、回転は右回り。底部は回転糸切り、高台は貼付。内面底部に線刻。	
				底	9.0	高	5.5			
第396図	172	須恵器 椀	D区Ⅴ層 底部～体部	底	7.0			細砂粒/酸化焔/橙	ロクロ整形、回転は右回り。底部は回転ヘラナデ、高台は貼付。	
				台	8.0					

挿図 PL.№	№	種類 器種	出土位置 残存率	計測値				胎土/焼成/色調 石材・素材等	成形・整形の特徴	備考
第396図	173	須恵器 椀	C区表土 体部片					細砂粒/還元焔/灰黄	ロクロ整形、回転は右回り。内面に漆が付着。	
第396図 PL.376	174	須恵器 椀	D区V層 口縁部片	口	12.9			細砂粒/酸化焔/にぶい黄橙	ロクロ整形、回転は右回り。外面体部に墨書、残存が一部のため判読不能。	
第397図 PL.376	175	須恵器 椀	D区V層 口縁部片	口	13.4			細砂粒/酸化焔/にぶい黄橙	ロクロ整形、回転は右回り。外面口縁部に墨書、判読不能。	
第397図 PL.376	176	須恵器 椀	D区V層 口縁部片					細砂粒/酸化焔/にぶい黄橙	ロクロ整形、回転は右回り。外面体部に墨書、「服」と判読。	
第397図 PL.376	177	須恵器 椀	B区表土 小片					細砂粒/酸化焔/明黄褐	ロクロ整形。外面に墨書、残存が一部のため判読不能。	
第397図 PL.377	178	須恵器 椀	D区V層 底部～体部片	底	6.6			細砂粒/還元焔/灰白	ロクロ整形、回転は右回り。底部は回転糸切り無調整。外面底部に墨書、「凡」？と判読。	
第397図 PL.377	179	須恵器 椀	D区V層 底部～体部片	底	6.6			細砂粒・粗砂粒/酸化焔/にぶい黄橙	ロクロ整形、回転は右回り。底部は回転糸切り無調整。内外面の底部に墨書、両面とも一部のため判読不能。	
第397図 PL.377	180	須恵器 椀	D区V層 底部～体部下位片	底	7.0			細砂粒/酸化焔/にぶい黄橙	ロクロ整形、回転は右回り。底部は回転糸切り無調整。内面底部に墨書、残存が一部のため判読不能。	
第397図 PL.377	181	須恵器 椀	D区V層 底部片	底	8.0			細砂粒/還元焔/浅黄	ロクロ整形、回転は右回り。底部は回転糸切り無調整。外面底部に墨書、『法師」？と判読。	
第397図	182	須恵器 盤	C区表土 1/3	口 底	18.8 15.5	台 高	14.6 3.8	細砂粒/還元焔/灰白	ロクロ整形、回転は右回り。底部は回転ヘラ削り、高台は貼付。	
第397図	183	須恵器 盤	D区V層 口縁部片	口 底	28.8 27.8			細砂粒・粗砂粒/還元焔/灰黄	ロクロ整形、回転は右回り。底部は集を除き手持ちヘラ削り。内面底部はカキメ。	
第397図	184	須恵器 高杯	D区V層 脚部片					細砂粒/還元焔/灰	ロクロ整形、回転は右回り。底部上下２段に透孔を２方に穿孔。	
第397図	185	須恵器 高盤	D区V層 脚部～盤部底部片					細砂粒/還元焔/灰黄	盤部と脚部は貼付。ロクロ整形、回転は右回り。	
第397図	186	須恵器 摺鉢	D区V層 底部～体部下位片	底	11.0			細砂粒/還元焔/灰	ロクロ整形、回転は右回り。底部は回転ヘラ削り。	
第397図 PL.377	187	緑釉陶器 椀	D区V層 口縁部片	口	14.0			微砂粒/還元焔/浅黄	ロクロ整形､回転は右回り。釉調は透明感のある淡い緑色。	
第397図 PL.377	188	緑釉陶器 瓶	D区表土 胴部片					微砂粒/還元焔/灰白	ロクロ整形、回転は右回り。二次焼成を受けて破損か。内面にススが付着。	
第397図 PL.377	189	緑釉陶器 椀	C区表土 底部片					微砂粒/還元焔/浅黄	ロクロ整形、回転は右回り。底部は内面にロクロ痕、外面はヘラナデ。釉調はごく淡い緑色。	東海産か
第397図	190	灰釉陶器 皿	D区V層 口縁部片	口	14.8			微砂粒/還元焔/暗灰黄	ロクロ整形、回転は右回り。施釉方法は漬け掛け。	大原２号窯式期
第397図	191	灰釉陶器 段皿	D区V層 底部片	底 台	8.0 7.8			微砂粒/還元焔/灰黄	ロクロ整形、回転は右回り。底部は回転ヘラナデ、高台は貼付。施釉方法不明。	大原２号窯式期
第397図	192	灰釉陶器 皿	D区V層 底部～体部片	底 台	6.0 5.6			微砂粒/還元焔/灰白	ロクロ整形、回転は右回り。底部は回転ヘラナデ、高台は貼付。施釉方法不明。高台は稜に丸みをもつ三日月状。	大原２号窯式期
第397図	193	灰釉陶器 皿	D区V層 底部～体部片	底 台	7.2 7.0			微砂粒/還元焔/灰黄	ロクロ整形、回転は右回り。体部下位は回転ヘラ削り、底部は回転ヘラナデ、高台は貼付。施釉方法は刷毛塗りか、内面は全面に施釉。高台は明瞭な稜をもつ三日月状を呈す。	光ヶ丘１号窯式期
第397図	194	灰釉陶器 椀	D区V層 底部～体部下位片	底 台	7.4 7.0			微砂粒/還元焔/灰黄	ロクロ整形、回転は右回り。底部は回転ヘラナデ、高台は貼付。施釉方法は漬け掛けか。	大原２号窯式期
第397図	195	灰釉陶器 皿	D区V層 底部～体部下位片	底 台	7.4 7.2			微砂粒/還元焔/灰白	ロクロ整形､回転は右回り。底部は回転糸切り､高台は貼付。施釉方法は刷毛塗り、内面底部にも一筆塗っている。高台は明瞭な稜をもつ三日月状を呈す。	光ヶ丘１号窯式期古段階
第397図 PL.377	196	灰釉陶器 椀	D区V層 1/3	口 底	14.1 7.0	台 高	6.2 3.7	微砂粒/還元焔/灰白	ロクロ整形、回転は右回り。体部は下位に回転ヘラ削り、底部は回転ヘラナデ、高台は貼付。施釉方法は漬け掛け。	大原２号窯式期
第398図	197	灰釉陶器 椀	C区V層 口縁部片	口	15.6			微砂粒/還元焔/灰白	ロクロ整形、回転は右回り。施釉方法は刷毛塗りか。口唇部は大きく外反する。	光ヶ丘１号窯式期
第398図	198	灰釉陶器 椀	D区V層 口縁部～体部片	口	15.8			微砂粒/還元焔/灰白	ロクロ整形、回転は右回り。施釉方法は漬け掛け。	大原２号窯式期
第398図	199	灰釉陶器 椀	D区V層 底部～体部片	底 台	8.0 7.4			微砂粒/還元焔/灰白	ロクロ整形、回転は右回り。体部下半は回転ヘラ削り、底部は回転ヘラナデ、高台は貼付。施釉方法不明。	大原２号窯式期
第398図 PL.377	200	緑釉陶器 稜椀	C区表土 体部片					微砂粒/還元焔/にぶい黄橙	ロクロ整形、回転は右回りか。内面の屈曲部は凹線状の窪みが巡る。	東海産９世紀代
第398図 PL.377	201	緑釉陶器 椀	D区V層 体部片					微砂粒/還元焔/灰	ロクロ整形。翰調は濃緑色を呈す。	
第398図 PL.377	202	緑釉陶器 椀	C区表土 体部片					微砂粒/還元焔/オリーブ黄	ロクロ整形、回転は右回り。釉調は透明感のある淡緑色。	東海産か
第398図	203	灰釉陶器 長頸壺	D区V層 胴部片	胴	17.2			微砂粒/還元焔/灰白	ロクロ整形、回転は右回り。施釉方法不明。	
第398図 PL.377	204	須恵器 短頸壺	D区V層 底部～口縁部下半片	底 胴	10.0 12.3			細砂粒/還元焔/灰白	ロクロ整形、回転は右回り。底部は手持ちヘラ削り。	
第398図 PL.377	205	須恵器 短頸壺	B区表土 底部～胴部片	底 胴	(6.0) 13.5			細砂粒/還元焔/黄灰	ロクロ整形、回転は右回り。底部から胴部下位は回転ヘラ削り。内面に降灰が付着。	

挿図 PL.No.	No.	種類 器種	出土位置 残存率	計測値				胎土/焼成/色調 石材・素材等	成形・整形の特徴	備考
第398図	206	須恵器 短頸壺	D区V層 口縁部～胴部上半片	口 胴	9.8 19.6			細砂粒/還元焔/灰黄褐	ロクロ整形、回転は右回り。胴部上位肩に回転ヘラ削り。	
第398図	207	須恵器 小型長頸壺	D区V層 頸部～胴部上位片					細砂粒/酸化焔/にぶい橙	ロクロ整形、回転は右回り。内面に閉塞痕、頸部に口縁部の接合痕が残る。胴部は回転ヘラ削り。	
第398図	208	須恵器 長頸壺	D区V層 口縁部	頸	4.8			細砂粒/還元焔/灰	ロクロ整形､回転は右回り。頸部にて胴部と口縁部を貼付。外面の大半に降灰が付着。	
第398図	209	須恵器 長頸壺	C区表土 胴部片	胴	19.6			細砂粒/還元焔/黄灰	ロクロ整形､回転は右回り。胴部上位に閉塞痕がみられる。胴部下半は回転ヘラ削り、胴部上位の端部には凹線による区画、区画内に刺突文を巡らす。	
第398図	210	須恵器 長頸壺	D区V層 胴部上位片	胴	20.2			細砂粒/還元焔/褐灰	ロクロ整形、回転は右回り。胴部上位、形には２条の凹線にて区画、区画内に刺突文が巡る。	
第398図	211	須恵器 平瓶	D区V層 胴部片(天井部)					細砂粒/還元焔/灰白	ロクロ整形、胴部上位に閉塞痕がみられる。胴部はヘラ削り、肩よりに小孔を穿孔し、口縁部を貼付。	
第398図	212	須恵器 平瓶	C区V層 把手片					細砂粒/還元焔/灰オリーブ	把手は貼付が剥落か。各面ともヘラ削り､。	
第398図	213	須恵器 横瓶	D区V層 頸部～胴部上位片	頸	12.2			細砂粒・粗砂粒/還元焔/黄灰	頸部にて胴部と口縁部は貼付。胴部は叩き締め成形、外面には平行叩き痕、内面にはアテ具痕が残る。	
第398図	214	須恵器 壺	D区V層 口縁部～胴部上位片	口	15.8			細砂粒/還元焔/灰白	ロクロ整形、回転は右回り。口唇部はやや肥厚する。	
第398図	215	須恵器 壺	D区V層 口縁部片	口	18.4			細砂粒/還元焔/褐灰	ロクロ整形、回転は右回り。口唇部下に断面三角形の凸帯を貼付、口唇端部は平坦に作る。	
第398図	216	須恵器 壺	D区V層 底部～胴部下位片	底	10.0			細砂粒/還元焔/灰	ロクロ整形、回転は右回り。底部と胴部はヘラナデ。	
第399図	217	須恵器 壺	C区表土 底部～胴部中位片	底 胴	11.0 21.6			細砂粒/還元焔/灰	ロクロ整形、回転は右回り。底部はヘラ削り、胴部は下半にヘラナデ､中位に凹線が巡る。内面には輪積み痕が残る。	
第399図	218	須恵器 壺	C区V層 底部～胴部片	底 台	11.0 10.0			細砂粒/還元焔/灰白	ロクロ整形、回転は右回り。底部と胴部は回転ヘラ削り、高台は貼付。	
第399図	219	須恵器 壺	C区V層 胴部片					細砂粒/還元焔/灰	叩き締め成形か。外面はヘラナデ、焼成前のヘラキズが残る。内面にはアテ具痕が微かに残るがほとんどヘラナデで消されている。	
第399図	220	土師器 甕	C区表土 口縁部～胴部中位片	口	30.4			細砂粒/良好/にぶい橙	内面胴部に輪積み痕が残る。口縁部は横ナデ、胴部はヘラ削り。内面は胴部にヘラナデ。	
第399図 PL.377	221	土師器 台付甕	C区V層 口縁部～脚部上位	口 胴	12.4 14.0	底	4.3	細砂粒/良好/橙	台部の貼付状態不明。口縁部から頸部は横ナデ、胴部はヘラ削り。内面は底部から胴部にヘラナデ。	
第399図	222	土師器 甕	C区表土 口縁部片	口	20.0			細砂粒/良好/黄橙	口縁部から頸部は横ナデ、胴部はヘラ削り。内面は胴部にヘラナデ。	
第399図 PL.377	223	土製品 火舎か三足鍋	C区表土 脚部片	長 幅	12.0 3.3	厚	2.9	細砂粒/良好/にぶい橙	脚部はヘラ削りで面を作る、下端は欠損、上端は身部との貼付痕が残る。	
第399図	224	須恵器 羽釜	C区表土 口縁部～胴部上位片	口 鍔	22.0 26.4			細砂粒・粗砂粒/還元焔/灰	ロクロ整形、回転は右回り。鍔は貼付。口唇端部は内傾する平坦面を作る。	
第399図	225	須恵器 甕	C区表土 口縁部片	口	18.6			細砂粒・粗砂粒/還元焔/黄灰	ロクロ整形、回転は右回り。口唇端部は上下に引き出されている。	
第399図	226	須恵器 甕	D区V層 口縁部片	口	25.8			細砂粒・粗砂粒/還元焔/灰	ロクロ整形、回転は右回り。口唇端部は上下に引き出されている。	
第399図	227	須恵器 甕	D区V層 頸部～胴部上位片					細砂粒/還元焔/灰	頸部にて胴部と口縁部を貼付。内外面ともヘラナデ。	
第399図 PL.377	228	須恵器 中空円面硯	C区表土 把手片					細砂粒/還元焔/灰	中空円面硯の把手片。本体との間には径1.0cmの円形の孔があけられている。各面ともヘラ削り。	
第399図 PL.377	229	須恵器 円面硯	D区表土 脚部片	底	15.2			細砂粒/還元焔/灰	ロクロ整形、回転は右回り。硯面下と端部に断面三角形の凸帯を２段貼付。	圏足円面硯
第400図	230	須恵器 円面硯	C区V層 脚柱部片	底	－			細砂粒/還元焔/灰	ロクロ整形、回転は右回り。硯面下と端部に断面三角形の凸帯を２段貼付。	
第400図 PL.377	231	須恵器 円面硯	C区表土 脚柱部部片					細砂粒/還元焔/灰	ロクロ整形、回転は右回り。硯面下に断面三角形の凸帯を貼付。	
第400図 PL.377	232	須恵器 円面硯	C区V層 脚柱部片					細砂粒/還元焔/黄灰	ロクロ整形、回転は右回りか。脚柱部下位に凸帯を貼付、脚柱部に縦方向の凹線を線刻。	
第400図	233	土製品 坩堝	C区表土 口縁部片					細砂粒/還元焔/にぶい赤褐	口縁部の一部を外側に押し出すように片口に作る。内外面ともナデ。	
第400図 PL.377	234	土製品 紡錘車紡輪	D区V層 完形	上 下	6.9 6.6	厚 孔	1.4 1.0	細砂粒/還元焔/黄灰	内外面、側面ともナデ。上面・下面とも使用痕はみられない。重さ90.7ｇ	
第400図 PL.377	235	土製品 紡錘車紡輪	D区V層 1/2	上 下	5.8 4.0	厚 孔	1.8 0.8	微砂粒/酸化焔か/明褐	内外面、側面はミガキに近い整形。下面には擦痕がみられる。重さ28.3ｇ	
第400図 PL.377	236	土製品 土錘	C区V層 完形	長 径	4.0 1.3	孔 重	0.4 6.0	細砂粒/良好/にぶい黄橙	表面はナデ。	

挿図 PL.№	№	種類 器種	出土位置 残存率	計測値				胎土/焼成/色調 石材・素材等	成形・整形の特徴	備考
第400図 PL.377	237	土製品 土錘	D区V層 1/2	径 2.0 孔 0.6				細砂粒/良好/橙	外面はナデ。	
第400図	238	土製品 円板	C区V層 瓦破片	長 1.2 短 1.2	厚	1.4		細砂粒/還元焔/灰	平瓦を打ち欠いて再利用か。上面に布目痕が残る。	
第400図 PL.378	239	土製品 円板	C区V層 須恵器杯底部	径 6.3 厚 1.1	重	44.0		細砂粒/還元焔/浅黄橙	杯底部を円盤状に打ち欠き、再利用か。上面はロクロ痕、下面は回転糸切り無調整。	
第400図	240	土製品 円板	C区表土 須恵器甕胴部の一部	縦 4.6 横 7.1	厚	1.1		細砂粒/還元焔/灰白	須恵器甕胴部片を打ち欠き、円板状につくり、再利用か。	
第400図 PL.378	241	土製品 不明	C区表土 小片					細砂粒/還元焔/灰	外面は下半にカキメ、カキメ後に強いナデによる窪みを作る。内面はナデ。	
第400図 PL.378	242	土製品 瓦塔	D区V層 屋根小片					細砂粒/酸化焔/灰褐	丸瓦部分のみ表現してある。	
第400図 PL.378	243	土製品 瓦塔	B区表土 斗栱片					細砂粒/還元焔/灰	表裏、側面ともヘラナデ。	
第400図 PL.378	244	土製品 瓦塔	B区表土 初軸入口脇片か					細砂粒/還元焔/灰黄	初軸の入口脇に貼付された凸帯か。表面ともヘラナデ。	
第401図 PL.378	245	瓦 軒丸瓦	C区表土 破片	長 — 幅 —	厚	1.5		一本作り/焼締/黒灰	軒丸瓦A類。瓦笵の摩滅顕著。	
第401図 PL.378	246	瓦 軒丸瓦	C区表土 破片	長 — 幅 —	厚	2.3		不詳/焼締/暗灰	軒丸瓦A類。	
第401図 PL.378	247	瓦 軒丸瓦	C区表土 破片	長 — 幅 —	厚	1.8		一本作り/並質/灰	軒丸瓦C類。背面布圧痕。	
第401図 PL.378	248	瓦 軒丸瓦	C区表土 破片	長 — 幅 —	厚	1.9		一本作り/硬質/灰	軒丸瓦B類。背面撫で。	
第401図 PL.378	249	瓦 軒丸瓦	C区表土 破片	長 — 幅 —	厚	2.3		一本作り/並質/灰	瓦当欠損。背面布目。	
第401図 PL.378	250	瓦 軒丸瓦	C区表土 1/4	長 — 幅 —	厚	2.1		一本作り/焼締/純黄橙	軒丸瓦B類。背面撫で。	
第401図 PL.378	251	瓦 軒丸瓦	C区表土 破片	長 — 幅 —	厚	2.1		一本作り/硬質/灰	軒丸瓦B類の圏界線と弁端の一部。	
第401図 PL.378	252	瓦 軒丸瓦	C区表土 破片	長 — 幅 —	厚	1.4		一本作り/並質/灰	軒丸瓦B類の重弁部分。	
第401図 PL.378	253	瓦 軒丸瓦	C区表土 破片	長 — 幅 —	厚	0.6		一本作り/並質/暗灰	軒丸瓦B類の重弁部分。	
第401図 PL.378	254	瓦 軒丸瓦	C区表土 破片	長 — 幅 —	厚	1.2		芋付/硬質/暗灰	軒丸瓦C類。	
第401図 PL.378	255	瓦 軒丸瓦	C区表土 破片	長 — 幅 —	厚	1.8		一本作り/焼締/暗灰	軒丸瓦D類か。	
第401図 PL.378	256	瓦 軒平瓦	C区表土 破片	長 — 幅 —	厚	2.9		桶巻造り/焼締/暗灰	軒平瓦A類。	
第401図 PL.378	257	瓦 軒平瓦	C区表土 破片	長 — 幅 —	厚	3.5		桶巻造り/硬質/暗灰	軒平瓦A類。	
第401図 PL.378	258	瓦 軒平瓦	C区表土 破片	長 — 幅 —	厚	3.0		桶巻造り/硬質/暗灰	軒平瓦A類。	
第401図 PL.378	259	瓦 軒平瓦	D区V層 破片	長 — 幅 —	厚	2.5		桶巻造り/硬質/暗灰	軒平瓦A類。	
第401図 PL.378	260	瓦 軒平瓦	D区V層 破片	長 — 幅 —	厚	3.7		芋付/硬質/灰	軒平瓦A類。曲線顎。顎貼付に掻き破り。	
第402図 PL.378	261	瓦 軒平瓦	C区表土 破片	長 — 幅 —	厚	3.7		桶巻造り/硬質/灰	軒平瓦A類。	
第402図 PL.378	262	瓦 軒平瓦	C区表土 破片	長 — 幅 —	厚	3.8		桶巻造り/硬質/灰	軒平瓦A類。	
第402図 PL.379	263	瓦 軒平瓦	C区表土 破片	長 — 幅 —	厚	1.6		桶巻造り/硬質/暗灰	軒平瓦B類。	
第402図 PL.379	264	瓦 軒平瓦	B区表土 破片	長 — 幅 —	厚	3.9		桶巻造り/硬質/浅黄橙	軒平瓦A類。	
第402図 PL.379	265	瓦 軒平瓦	C区表土 破片	長 — 幅 —	厚	4.0		桶巻造り/並質/灰白	軒平瓦A類。瓦当面の剝がれ。	
第402図 PL.379	266	瓦 軒平瓦	C区表土 破片	長 — 幅 —	厚	3.2		桶巻造り/硬質/灰白	軒平瓦A類。	
第402図 PL.379	267	瓦 軒平瓦か	C区表土 破片	長 — 幅 —	厚	2.8		桶巻造り/焼締/灰	段顎か。	
第402図 PL.379	268	瓦 丸瓦	B区表土 破片	長 — 幅 —	厚	1.0		半截作り/硬質/暗灰	丸瓦A類。	
第403図 PL.379	269	瓦 丸瓦	D区表土 破片	長 — 幅 —	厚	1.1		半截作り/並質/灰白	丸瓦A類。	
第403図 PL.379	270	瓦 丸瓦	C区表土 破片	長 — 幅 —	厚	1.6		半截作り/並質/黒褐	丸瓦A類。粘土板合わせ目に従位の沈線を施す。	
第403図 PL.379	271	瓦 丸瓦	C区表土 破片	長 — 幅 —	厚	1.5		半截作り/硬質/灰	丸瓦A類。	
第403図 PL.379	272	瓦 丸瓦	B区表土 破片	長 — 幅 —	厚	1.4		半截作り/硬質/灰	丸瓦A類。	

挿図 PL.№	№	種類 器種	出土位置 残存率	計測値				胎土/焼成/色調 石材・素材等	成形・整形の特徴	備考
第403図 PL.380	273	瓦 平瓦	D区Ⅴ層 破片	長 幅	— —	厚 重	2.7 —	桶巻造り/焼締/灰	平瓦A類。斜格子叩き。	
第403図 PL.380	274	瓦 平瓦	C区表土 破片	長 幅	— —	厚 重	1.8 —	一枚作り/硬質/灰褐	平瓦C類。側部面取りからすれば広端部が前になる。	
第404図 PL.380	275	瓦 平瓦	C区表土 破片	長 幅	— —	厚 重	1.8 —	桶巻造り/硬質/灰白	平瓦A類。	
第404図 PL.380	276	瓦 平瓦	C区表土 破片	長 幅	— —	厚 重	1.6 —	桶巻造り/硬質/灰	平瓦A類。	
第404図 PL.380	277	瓦 平瓦	B区表土 破片	長 幅	— —	厚 重	1.0 —	桶巻造り/硬質/赤褐	平瓦A類。	
第404図 PL.380	278	瓦 平瓦	C区表土 破片	長 幅	— —	厚 重	2.0 —	桶巻造り/硬質/灰	平瓦A類。	
第404図 PL.380	279	瓦 平瓦	C区表土 破片	長 幅	— —	厚 重	1.6 —	一枚作りか/並質/黄橙	平瓦C類か。	
第404図 PL.380	280	瓦 平瓦	B区表土 破片	長 幅	— —	厚 重	1.5 —	桶巻造り/硬質/赤褐	平瓦A類。	
第404図 PL.380	281	瓦 平瓦	B区表土 破片	長 幅	— —	厚 重	2.0 —	桶巻造り/硬質/白灰	平瓦A類。	
第405図 PL.381	282	瓦 平瓦	D区Ⅴ層 2/3	長 幅	39.0 27.0	厚 重	1.3 —	一枚作り/硬質/灰	平瓦C類。	
第405図 PL.381	283	瓦 平瓦	B区表土 破片	長 幅	— —	厚 重	2.2 —	桶巻造り/焼締/灰白	平瓦A類。凹凸面に自然釉。広端部を削り成形。	
第406図 PL.381	284	瓦 平瓦	C区表土 破片	長 幅	— —	厚 重	1.5 —	桶巻造り/焼締/灰	平瓦A類。凸面に自然釉。	
第406図 PL.381	285	瓦	C区表土 破片	長 幅	— —	厚 重	3.5 —	不詳/硬質/灰	目と眉か。円錐状の刳込みあり。	
第406図 PL.381	286	瓦	C区Ⅴ層 破片	長 幅	— —	厚 重	2.5 —	不詳/焼締/赤褐	歯牙か。沈線表現。	
第406図 PL.381	287	瓦	C区表土 破片	長 幅	— —	厚 重	3.0 —	不詳/硬質/暗灰	蛇行隆帯(頬辺りの獣毛か)。	
第406図 PL.381	288	中国磁器 青磁口折皿	C区表土 底部 1/3	口 底	— (9.6)	高	—	灰白	底部内面に貼花双魚文。高台端部は平坦。高台内は肥前でいう蛇ノ目凹型状を呈する。高台端部付近を除き青磁釉。	14世紀中葉～15世紀前半か
第406図	289	古瀬戸陶器 碗類	C区表土 体部下位片	口 底	— —	高	—	灰白	内外面に灰釉。細かい貫入入る。残存部外面下端は無釉。	中世
第406図	290	常滑陶器 甕か	C区表土 体部片	口 底	— —	高	—	灰	外面の器表は赤褐色。	中世
第406図	291	常滑陶器 壺・甕	C区表土 底部片	口 底	— —	高	—	灰白	外面器表はにぶい褐色、内面器表はにぶい赤褐色。内面に自然釉斑状にかかる。	中世
第406図	292	在地系土器 壺・甕か	D区Ⅲ層 体部下位片	口 底	— —	高	—	赤褐色粒含む/灰白	還元炎焼成。内面の器壁に凹凸が認められる。	中世
第407図 PL.381	293	在地系土器 片口鉢	C区表土 口縁部片	口 底	— —	高	—	白色鉱物粒少量含む/灰	還元炎焼成。体部から口縁部は直線的に開く。口縁端部内面突き出る。口縁端部外面下位はヨコナデにより小さく窪ませる。	14世紀後半～15世紀前半
第407図 PL.381	294	在地系土器 片口鉢	C区Ⅲ層 口縁部片	口 底	— —	高	—	白色鉱物粒少量含む/灰白	還元炎焼成。器壁はやや薄く口縁部は緩く外反。口縁端部は薄い玉縁状を呈する。	13世紀後半～14世紀前半
第407図	295	在地系土器 片口鉢	C区Ⅲ層 口縁部片	口 底	— —	高	—	白色鉱物粒少量含む/灰黄	還元炎焼成。器壁はやや厚く、口縁部は玉縁状を呈する。	13世紀後半～14世紀前半
第407図	296	在地系土器 片口鉢	C区表土 口縁部片	口 底	— —	高	—	白色鉱物粒少量含む/にぶい黄褐	器表は黒褐色。口縁部端部内面は尖る。口縁部はやや肥厚し、端部上面のナデにより外面側は突き出る。	15世紀前半
第407図	297	在地系土器 片口鉢	C区表土 口縁部片	口 底	— —	高	—	白色鉱物粒含む/黄灰	還元炎焼成。口縁端部内面は突出し、外面は僅かに肥厚。	14世紀後半か
第407図	298	在地系土器 片口鉢	C区表土 口縁部片	口 底	— —	高	—	白色鉱物粒含む/灰	還元炎焼成。口縁部内面突き出る。	14世紀～15世紀か
第407図	299	在地系土器 片口鉢か	C区表土 口縁部片	口 底	— —	高	—	赤色粘土粒含む/にぶい橙	器壁は薄く、端部は内面に突き出る。	15世紀か
第407図 PL.382	300	在地系土器 内耳鍋	C区表土 口縁部片	口 底	— —	高	—	白色鉱物粒ほとんど含まない/にぶい黄橙	器壁やや厚い。口縁端部上面はやや丸みを帯びる。口縁端部外面は丸みを帯びて小さく突き出る。内耳は口縁部内面に貼り付け。口縁部内面下部はほどんど稜をなさない。	14世紀後半～15世紀中葉
第407図 PL.382	301	在地系土器 内耳鍋か	C区Ⅲ層 口縁部片	口 底	— —	高	—	白色鉱物粒少量含む/灰	内面器表は灰オリーブ色、外面器表は暗灰黄色。還元炎焼成。口縁部外面し、端部は丸みを帯びて突き出る。	14世紀後半～15世紀中葉か
第407図	302	在地系土器 内耳鍋	C区表土 口縁部片	口 底	— —	高	—	白色鉱物粒少量含む/にぶい褐	器表は暗灰黄色。口縁部短く器壁は厚い。端部は屈曲し、内面は尖り気味。	14世紀後半～15世紀中葉
第407図 PL.382	303	在地系土器 内耳鍋	C区表土 口縁部片	口 底	— —	高	—	白色鉱物粒含む/灰白	器表は灰色。還元炎焼成。器壁やや薄い。口縁部歪む。	15世紀後半
第407図	304	在地系土器 内耳鍋か	C区表土 口縁部片	口 底	— —	高	—	赤色粘土粒含む/にぶい褐	内面の器表は黄灰色、外面の器表は褐灰色。燻し焼成。口縁部やや厚く、内湾。	15世紀か
第407図	305	在地系土器 内耳鍋か	C区表土 口縁部片	口 底	— —	高	—	白色鉱物粒少量含む/にぶい黄橙	器表は褐灰色。器壁やや厚い。	14世紀後半～15世紀中葉
第407図	306	在地系土器 内耳鍋	C区表土 体部下位片	口 底	— —	高	—	白色鉱物粒少量含む/黄褐	外面器表は黒色。内面器表は暗灰黄色。器壁厚く、体部下位は内湾。	中世
第407図	307	在地系土器 内耳鍋	C区表土 体部下位片	口 底	— —	高	—	白色鉱物粒少量含む/にぶい黄褐	器表灰黄色。内面は丁寧なナデ。外面は成形時の凹凸があるが、横位のへら状工具によるナデ。器壁厚い。	14世紀後半～15世紀

挿図 PL.№	№	種類 器種	出土位置 残存率	計測値				胎土/焼成/色調 石材・素材等	成形・整形の特徴	備考
第407図	308	在地系土器 不詳	D区Ⅲ層 底部片	口 底	－ －	高	－	赤色粘土粒含む/灰白	内面器表は灰白色、外面器表は黄灰色。体部外面器表は黒色。体部外面は工具を使用した縦位ナデか。	中世か
第408図 PL.382	309	局部磨製石鏃	D区Ⅴ層 完形	長 幅	2.2 (1.7)	厚 重	0.4 0.8	黒曜石	表裏面とも丁寧に押圧剥離する。完成した後、石鏃基部を研磨する。研磨対称部分は局面となり、研磨具は細部研磨に適したものということになるが、詳細は不明。	凹基無茎鏃
第408図 PL.382	310	石槍	A区Ⅴ層 完形	長 幅	(12.5) 4.0	厚 重	1.7 84.8	硬質頁岩	器体上半は丁寧に押圧剥離、やや厚い先頭部を作出する。器体中央より下半は直線的形状を呈し基部に至る。器体中央付近の大きな剥離面の稜は弱く摩耗しており、エッジから続く剥離痕とは時間差がある。	
第408図 PL.382	311	磨製石斧	27竪 一部欠損	長 幅	(11.6) 5.2	厚 重	3.2 356.6	変玄武岩	磨製石斧の破損後、上下両端に敲打痕が集中する。	定角
第408図 PL.382	312	敲石	28竪 完形	長 幅	6.5 4.2	厚 重	2.5 87.8	細粒輝石安山岩	形状は略楕円､外縁部は激しく摩耗する。用途は不明だが、石製品類の加工など、用途は特殊かもしれない。	
第408図 PL.382	313	砥石	D区Ⅴ層 1/2	長 幅	(7.0) 6.8	厚 重	2.5 126.1	牛伏砂岩	板状を呈する砥石、表裏面とも明瞭に研ぎ減る。上端側を破損する。	
第408図 PL.382	314	砥石	C区表土 1/4	長 幅	(7.8) (15.6)	厚 重	5.1 768.0	砂岩	表面側平坦面を砥面とする。砥面には横位の粗い線条痕がある。上端側を大きく欠損する。	
第408図 PL.382	315	石製品	C区Ⅴ層 完形	長 幅	(5.7) (3.1)	厚 重	1.0 21.3	変質蛇紋岩	表裏面とも丁寧に研磨する｡右辺側刃部を大きく破損する。大きく側縁が開基、小型磨製石斧を模している。左辺側には石斧切断痕を残す。	
第408図 PL.382	316	石製品	C区表土 完形	長 幅	4.4 4.4	厚 重	1.9 59.4	粗粒輝石安山岩	右辺側1/4は礫面だが、これ以外は打ち欠いて略円盤状に形状を整える。表土中の出土で詳細は不明だが、陶器の高台底部を同形に整形したものが類例になる。	
第408図 PL.382	317	石製品	D区Ⅴ層 完形	長 幅	3.6 3.7	厚 重	0.8 13.5	雲母石英片岩	小型偏平礫、明瞭な使用痕はない。搬入石材だが、礫重量は20ｇ未満で、詳細は不明。	
第408図 PL.382	318	石製品	C区表土 完形	長 幅	3.8 3.9	厚 重	1.0 20.6	粗粒輝石安山岩	表面側に対向する剥離痕があり、技法的には両極剥離によるもの。裏面側に礫面は広く残る。小型円盤状に器体を整形しているが製作意図は不明。	
第408図 PL.382	319	丸鞆	D区Ⅴ層 完形	長 幅	2.9 4.4	厚 重	0.7 17.4	珪質頁岩	裏面側以外丁寧に磨かれ、黒い光沢面が形成されている。裏面側上端に1対、下端側の両サイドに2対の孔を穿つ。針状工具により孔は台形状に貫通する。	
第409図 PL.382	320	紡輪	D区Ⅴ層 完形	長 幅	4.4 4.5	厚 重	1.9 48.3	砥沢石/孔径1.0	上孔面側と下面孔側は平坦に仕上がり、丁寧な作り。孔径は広く0.9㎝。	厚型台形状
第409図 PL.382	321	紡輪	D区Ⅴ層 完形	長 短	4.0 3.7	厚 重	2.3 47.4	砥沢石/孔径0.6	上孔面側の左辺側が直線的で孔は中心を外れ、もはや転用されている可能性が高い。	厚型台形状
第409図 PL.382	322	銅製品 銅印	D区Ⅴ層 完形	縦 横	3.1 3.1	高 重	4.1 60.2		印文は「吉」、単郭となる。単郭茗鈕。穴は左から右に一方向から空けられ、穴の位置はやや上部にずれる。上面には加工は見られない。花弁状の膨らみは４か所となる。隅の痕跡は確認できなかった。	
第409図 PL.383	323	鉄製品 鉄鏃か	D区Ⅴ層 破片	長 幅	(7.6) (0.9)	厚 重	0.5 9.6		残存状況が悪く鏃の茎部または頸部と見られる破片がある。鏃身部の可能性がある鉄片はやや小さく釘の頭部の可能性もある。	
第409図 PL.383	324	鉄製品 釘未製品	D区Ⅴ層 ほぼ完形	長 幅	8.7 1.6	厚 重	0.5 16.0		頭部が内伸ばされるが折り返されていない。脚部の端部がわずかに欠損している。断面は長方形で鍛造の成形痕からひびが入っている。	
第409図 PL.383	325	鉄製品 釘	D区Ⅴ層 一部欠損	長 幅	(5.9) 0.5	厚 重	0.5 6.9		脚部が欠損する。頭部は伸ばされているが折り返しがされておらず、未製品の状態。	
第409図 PL.383	326	鉄製品 釘	D区Ⅴ層 2/3	長 幅	3.8 0.5	厚 重	0.5 8.4		脚部が欠損する。頭部は錆に覆われおり、折返しは明瞭だが体部との接続部分は確認できない。	
第409図 PL.383	327	鉄製品 不明	D区Ⅴ層 ほぼ完形	長 幅	4.65 0.6	厚 重	5.5 6.8		先端は薄くなりのみの刃のようになり、鉤状に折り曲げられている。もう一方の端部も欠損しているようには見られないため、未製品の可能性がある。	
第409図 PL.383	328	鉄製品 釘か	D区Ⅴ層 一部	長 幅	(4.7) 0.5	厚 重	0.4 5.8		両端部が欠損する。断面形状が四角いと思われるが劣化によりやや丸みを帯びるようにも見える。	
第409図 PL.383	329	鉄製品 釘か	D区Ⅴ層 破片	長 幅	(3.6) 0.3	厚 重	0.3 3.1		断面形状は丸いが釘脚部のように先端が尖る鉄製品。紡軸の可能性も考えられる。	
第409図 PL.383	330	鉄製品 小刀	C区表土 完形	長 幅	30.4 2.6	厚 重	0.6 132.3		鋒の一部が欠損する。刃長19.9㎝。目釘穴があり、両区が明瞭。	
第409図 PL.383	331	鉄製品 刀子未製品か	B区表土 完形か	長 幅	8.8 1.6	厚 重	1.0 29.9		端部は茎状になり細くなる。刀身状の部分は断面長方形で刃は作られていない｡刀身状の部分の端部は欠損している。	
第409図 PL.383	332	鉄製品 鎌か	D区Ⅴ層 破片	長 幅	(4.4) 2.2	厚 重	0.2 10.7		鎌の一部とみられるが、鋒と思われる部分は丸い。	
第409図 PL.383	333	鉄製品 刀子未製品	D区Ⅴ層 完形	長 幅	4.5 1.15	厚 重	0.2 6.1		刃の形状は見られるが､茎や切っ先までは作られておらず、破損の痕跡も確認できない。やや横方向にゆがみが生じている。	
第409図 PL.383	334	鉄製品 釘か	D区Ⅴ層 一部欠損	長 幅	(4.5) 0.4	厚 重	0.4 3.9		頭部が欠損する釘。劣化が見られ、四角は断面と思われるが、やや丸みを帯びている。	
第410図 PL.383	335	鉄製品 火打金	C区Ⅴ層 一部欠損	長 幅	6.3 1.9	厚 重	0.5 20.9		カスガイ型火打金か。一部欠損するが両端の突起部は短いと思われる。	
第410図 PL.383	336	鉄製品 鎌	D区Ⅴ層 一部欠損	長 幅	－ 2.3	厚 重	0.3 23.6		鋒と耳からつながる一部が残存しており、接合関係は確認できないが同一個体となる。	

挿図 PL.No.	No.	種類 器種	出土位置 残存率	計測値				胎土/焼成/色調 石材・素材等	成形・整形の特徴	備考
第410図 PL.383	337	鉄製品 鎌未製品か	D区V層 一部欠損	長 幅	8.8 3.4	厚 重	2.5 26.4		刃の先端が欠損する。ただし欠け口には刃の形状が作られていないように見られ、未製品の可能性がある。耳の折り返しがあり、耳に近い部分は刃の形状が見られる。	
第410図 PL.383	338	鉄滓 羽口	D区V層 一部	縦 横	(5.0) 4.3	厚 重	2.5 43.6		先端部はややタレがみられ、一部ガラス化する。胎土はほぼ均一でスサはほとんど見られない。外形がやや角がつく。	
第410図 PL.383	339	鉄製品 不明	D区V層 一部欠損	長 幅	6.0 1.0	厚 重	0.6 12.2		「C」字状に曲げられた断面長方形の釘状の鉄製品。全体がほぼ同じような幅と厚みが持っている。	
第410図 PL.383	340	鉄製品 不明	C区V層 完形か	長 幅	4.6 1.5	厚 重	0.6 9.3		断面長方形の鉄片。一方の端部はたたき伸ばされているか。欠損している様子も確認できないが、製品としての形はしていない。	
第410図 PL.383	341	鉄製品 不明	D区V層 完形か	長 幅	8.0 3.0	厚 重	0.5 16.7		緩い三角形の形状をしている鉄板。詳細不明。	
第410図 PL.383	342	鉄製品 不明	D区V層 破片	長 幅	(2.3) 1.9	厚 重	0.1 2.1		やや反り返った薄い鉄片。	
第410図 PL.383	343	鉄製品 不明	D区V層 一部欠損	長 幅	(3.4) 1.3	厚 重	0.2 6.3		上部断面は古い欠けで下部断面は新しい欠けとなっている。断面は長方形で、上部にやや広がる部分があり、区のようにも見えるが、詳細不明。	
第410図 PL.383	344	鉄製品 不明鉄片	D区V層 ほぼ完形か	長 幅	2.9 0.9	厚 重	0.3 1.6		小さな鉄片。詳細不明。全体が丸みを帯び、断面は角のない三角形。	
第410図 PL.383	345	鉄製品 刀子	D区V層 茎部	長 幅	(3.9) 0.8	厚 重	0.3 2.7		欠損している端部は断面三角形となっているが、区が確認できない。	
第410図 PL.383	346	鉄製品 不明鉄製品	C区V層 完形か	長 幅	— —	厚 量	— —		断面長方形の鉄釘状の金属を折り曲げて割ピン状に形成されている。	
第410図 PL.383	347	鉄製品 不明	D区V層 完形	長 幅	1.9 1.2	厚 重	0.6 0.9		断面が丸い短い柄状の部位に円形の挟むような構造を持つ不明鉄製品。半分のところで押さえが効いている。	
第410図 PL.383	348	鉄製品 鏃	D区V層 破片	長 幅	(2.6) (1.6)	厚 重	0.2 3.1		刃部の先端のみ残存する。劣化の影響も考えられるが、刃がついているように見えない。	
第410図 PL.383	349	鉄製品 刀子	D区V層 1/3	長 幅	(5.0) 1.0	厚 重	0.4 3.8		鋒部に近いところが残存する。鋒部は埋蔵時には欠損していたとみられる。	
第410図 PL.383	350	鉄滓	B区表土 破片	縦 横	5.1 4.2	厚 重	3.2 67.4		金属部分が残存し、劣化が進む。全体に酸化土砂が付着する。	
第410図 PL.383	351	鉄滓	D区V層 完形	縦 横	3.7 3.1	厚 重	2.4 13.4		ガラス質に変化している部分が見られる。滓質は密。	
第410図 PL.383	352	鉄滓 椀形滓	C区V層 完形	縦 横	9.0 7.2	厚 重	4.8 240.8		下面に酸化土砂が付着する。滓質はやや密。一部えぐれて固まっている。上下面ともにわずかに発泡する。	
第410図 PL.383	353	鉄滓	D区V層 完形	縦 横	7.1 5.4	厚 重	2.8 103.3		2.0×0.7×0.2cmの炭痕跡が確認できる。酸化土砂が付着する。滓質はやや密。	
PL.384	354	須恵器 火舎	C区表土 小片	長 幅	(3.7) 1.8	厚 重	0.7 8.9	細砂粒/還元焔/灰	成形不明。脚部は貼付、脚部貼付箇所はヘラ削り。内面はヘラナデ。	
PL.384	355	石鏃	6溝 完形	長 幅	2.2 (1.7)	厚 重	0.3 0.9	黒曜石	完成状態。表裏面とも丁寧な押圧剥離が全面を覆う。右辺側の返し部を欠損する。	凹器
PL.384	356	石鏃	D区V層 略完形	長 幅	(2.1) (1.4)	厚 重	0.4 0.8	チャート	完成状態。表裏面とも対寧な押圧剥離が全面を覆う。左辺側の返し部を欠損する。	凹基無茎鏃
PL.384	357	石鏃	D区V層 略完形	長 幅	(1.5) (1.3)	厚 重	0.2 0.3	黒色頁岩	完成状態。浅い押圧剥離が全面を覆う。返し部を欠損。先端部の作出は絞り気味である。	凹基無茎鏃
PL.384	358	石鏃	C区V層 完形	長 幅	2.2 1.0	厚 重	0.4 0.8	チャート	完成状態か。裏面側に大きな剥離面が残る以外、全面を剥離面が覆う。表面側は押圧剥離、裏面側は厚く剥離を加え、形状修正する。茎欠損。	有茎鏃
PL.384	359	石鏃	C区V層 4/5	長 幅	(3.0) 1.9	厚 重	0.5 2.7	黒色安山岩	表裏面とも押圧剥離を施し、器体を作出する。最終的に基部加工して着柄部とする。先端部欠損。	凹器
PL.384	360	石匙	27竪 2/3	長 幅	4.6 5.1	厚 重	0.8 21.5	黒色頁岩	花火炉剥片を縦位に縦位に用い、打面側の両辺を加工、摘み部を作出する。刃部は下端側の両サイドにある。刃部角度は厚い。	斜形
PL.384	361	石匙	54竪 2/3	長 幅	(5.2) 4.6	厚 重	1.7 22.2	黒色頁岩	幅広剥片を用い、上端側両側縁にノッチ状に加工する。欠損して刃部形状は不明だが、横に大きく広がる可能性が高い。	横形か
PL.384	362	石匙	6溝 4/5	長 幅	(1.9) 1.4	厚 重	0.4 1.1	黒曜石	上端側両側縁をノッチ状に加工、器種認定した。下半側中央にもノッチ状の加工があり、石匙を作出しようとしたが、はたせず製作を放棄したものである。	縦形
PL.384	363	石匙	D区V層 完形	長 幅	5.2 5.9	厚 重	2.0 43.3	黒色頁岩	やや厚手の小形剥片を横位に用い、摘み部を作出する。刃部は表面側稜線で厚く、縞状の剥離となる。	横形
PL.384	364	石匙	D区V層 完形	長 幅	6.6 7.0	厚 重	1.3 46.0	黒色頁岩	幅広剥片を縦位に用い、打面側をノッチ状に加工、摘み部を作出する。刃部の加工は形状を整える程度で、円刃様を呈す。	横形
PL.384	365	石匙	C区表土 完形	長 幅	3.5 5.5	厚 重	1.0 18.6	黒色頁岩	幅広剥片を縦位に用いる。打面側両辺をノッチ状に加工して摘み部を作出する。刃部は若干弧状になる。	横形
PL.384	366	削器	47溝 完形	長 幅	(9.6) 7.9	厚 重	3.0 146.0	黒色頁岩	下端側がノッチ状に抉れている。右辺下端側エッジが弱く摩耗している以外、エッジはシャープである。石斧等から転用した可能性がある。	
PL.384	367	削器	D区V層 完形	長 幅	10.5 3.1	厚 重	1.2 42.8	ホルンフェルス	裏面側に大きく礫面を残し、加工は側縁加工に近い。全体としてやや細身である。石槍の可能性も否定できないが、先端作出の意図は弱い。	
PL.384	368	打製石斧	20竪 1/2	長 幅	(8.3) (5.9)	厚 重	1.9 104.9	黒色頁岩	完成状態。刃部および両側縁に摩耗痕。刃部は粗く再加工される。上端側欠損は風化差があり新しい。	短冊形

挿図 PL.№	№	種類 器種	出土位置 残存率	計測値				胎土/焼成/色調 石材・素材等	成形・整形の特徴	備考
PL.384	369	打製石斧	28竪 一部欠損	長 (8.9) 幅 (5.4)	厚 (3.5) 重 242.7			ホルンフェルス	未製品。両側縁の加工は粗い。製作途上に破損したものである。裏面側に礫面を大きく残す。	短冊形
PL.384	370	打製石斧	30竪 完形	長 11.1 幅 6.9	厚 2.5 重 199.7			黒色頁岩	完成状態。下端側刃部は摩耗しているが、上端側刃部は再生され、わずかに変形する。摩耗痕は見られず、再生後は未使用か。	分銅形
PL.384	371	打製石斧	293竪 完形	長 (10.3) 幅 8.3	厚 3.6 重 346.5			硬質泥岩	完成状態。表裏面・側面とも摩耗が著しい。刃部は短く「ハ」字に開き、体側部は直線的形状を呈す。上半部欠損。	撥形
PL.384	372	打製石斧	293竪 完形	長 17.0 幅 6.8	厚 1.8 重 219.0			変質安山岩	完成状態。素材のエッジを加工することなく刃部としたものであるが、側縁は摩耗しているように見える。側縁は直線的に大きく開く。	撥形
PL.384	373	打製石斧	2建 完形	長 14.4 幅 5.0	厚 2.7 重 207.0			細粒輝石安山岩	完成状態。表裏面とも刃縁は強く摩耗する。上端側左側縁は弱く抉れ、潰された状態だが、右辺側エッジは直線的で、エッジは比較的シャープである。	短冊形
PL.384	374	打製石斧	6溝 完形	長 9.9 幅 6.2	厚 2.8 重 173.8			硬質泥岩	完成状態。右辺側に弱い摩耗痕がある。側縁加工は裏面側から行われ、通常の打製石斧とは異なる。形状は対称性に欠け、再生中に製作を放棄。	撥形
PL.384	375	打製石斧	D区V層 完形	長 10.6 幅 4.9	厚 1.9 重 103.8			細粒輝石安山岩	完成状態。器体上半部に着柄部が偏り、両側縁は弱く外反気味である。刃部は偏刃様で、側縁まで摩耗が広がる。	短冊形
PL.384	376	打製石斧	D区V層 完形	長 (7.6) 幅 5.0	厚 1.3 重 51.8			珪質頁岩	上端部は再生され、形状が大きく変化している。刃部は直刃様で中央付近を破損する。刃部摩耗は明らかだが、側縁まで大きく広がることはない。	撥形
PL.384	377	打製石斧	D区V層 一部欠損	長 9.3 幅 4.0	厚 1.5 重 73.0			黒色頁岩	完成状態。刃部摩耗および側縁摩耗が著しい。頭部側にも摩耗痕があり、上下両端を刃部として使用したもの。刃部再生され、摩耗は弱い。	短冊形
PL.384	378	打製石斧	D区V層 完形	長 13.2 幅 4.7	厚 1.1 重 100.8			雲母石英片岩	薄い板状剥片を用い、粗く周辺加工して形状を整える。明瞭な使用痕は見られない。	短冊形
PL.384	379	打製石斧	D区V層 完形	長 (8.5) 幅 5.4	厚 2.1 重 100.0			細粒輝石安山岩	完成状態。刃部摩耗および側縁摩耗が残る。体部中央付近で破損、再生を試みたものだろうが、途中再生を放棄している。	短冊形
PL.385	380	打製石斧	D区V層 完形	長 9.8 幅 7.1	厚 1.9 重 112.2			細粒輝石安山岩	未完成？やや寸づまりであるが、上端側には礫面があり、完形状態。刃部は大きく開いているが、刃部摩耗は見られない。	撥形
PL.385	381	磨製石斧	46竪 一部欠損	長 (14.1) 幅 5.2	厚 3.0 重 356.3			変玄武岩	刃部および右辺側体部は比較的良好に研磨されている。これに対し左辺側は弱く研磨される程度で、原礫の形状を巧く体部に取り込んでいる。刃部先端は刃こぼれがあり、これを研磨して刃部を整えている。上半部欠損。	乳房状
PL.385	382	磨製石斧	46竪 完形	長 (7.3) 幅 4.4	厚 2.5 重 99.4			変玄武岩	完成状態。刃部には器軸に並行する線条痕がある。刃部破片。磨製石斧としては小形・軽量の部類。	乳房状
PL.385	383	磨製石斧	6建 完形	長 18.8 幅 7.6	厚 3.8 重 777.0			変玄武岩	使用中破損した石斧の再生品。破損部分の研磨痕は敲打痕を伴わず、古い研磨痕とは色調差がある。刃部研磨は雑だが使用可能で、刃縁は裏面側に寄り丸ノミ状に近い。	乳房状
PL.385	384	磨製石斧	6建 1/2	長 (7.2) 幅 4.3	厚 2.2 重 98.2			変玄武岩	刃部には器軸に並行する粗い線条痕がある。使用中に刃部側から破損したものであろう。	乳房状
PL.385	385	磨製石斧	D区V層 完形	長 (7.9) 幅 (4.5)	厚 (4.1) 重 171.6			変玄武岩	完成状態。破損後、頭部上端は敲打剥離され、器種転用された可能性も否定できない。頭部破片。	乳房状
PL.385	386	磨製石斧	C区表土 完形	長 (7.1) 幅 (3.9)	厚 (3.0) 重 78.6			変玄武岩	完成状態。表裏面とも丁寧に全面を研磨する。上端側が赤化、下端側が煤けて見える。頭部破片。	乳房状
PL.385	387	凹石	D区V層 完形	長 8.0 幅 7.5	厚 4.3 重 318.1			粗粒輝石安山岩	表面側中央にアバ途上の敲打痕１か所がある。両側縁とも敲打されているが、石材が粗く摩耗痕は不明瞭。	偏平円礫
PL.385	388	凹石	21竪 完形	長 8.4 幅 8.0	厚 3.8 重 350.9			粗粒輝石安山岩	表裏面とも中央付近にアバタ状の敲打痕があるほか、側縁に弱い敲打痕がある。被熱して礫面が剝れる。	偏平円礫
PL.385	389	凹石	21竪 完形	長 11.6 幅 8.6	厚 5.0 重 787.1			粗粒輝石安山岩	表裏面とも漏斗状の窪み部３か所があり、表裏面とも摩耗する。小口部の両端に著しい敲打痕がある。側縁の敲打は弱い。	楕円礫
PL.385	390	凹石	21竪 完形	長 11.9 幅 8.6	厚 4.7 重 748.0			粗粒輝石安山岩	表裏面ともアバタ状の敲打痕２か所を持つ。敲打痕は擦れて痕跡を止める程度、右辺側を除く各辺に敲打痕を有す。上端側小口部には敲打に伴う剥離が生じている。	楕円礫
PL.385	391	凹石	23竪 完形	長 (12.1) 幅 9.3	厚 4.9 重 717.7			粗粒輝石安山岩	表裏面とも敲打、摩耗痕がある。上端側が加撃され、破損する。	楕円礫
PL.385	392	凹石	23竪 完形	長 10.5 幅 9.2	厚 8.2 重 1122.7			粗粒輝石安山岩	掌サイズの球形礫中央付近に敲打痕がある。礫面の摩耗は弱い。	球形礫
PL.385	393	凹石	24竪 完形	長 11.3 幅 6.0	厚 4.1 重 428.7			粗粒輝石安山岩	より平坦な礫面に敲打、摩耗痕が広がるほか、小口部に敲打痕が残る。	楕円礫
PL.385	394	凹石	30竪 完形	長 10.8 幅 6.6	厚 5.6 重 577.3			粗粒輝石安山岩	表面側にアバタ状を呈する敲打痕があるほか、小口部両端に敲打がある。棒状礫に近い楕円礫で、摩耗は弱い。。	楕円礫
PL.385	395	凹石	A区表土 完形	長 8.1 幅 4.9	厚 4.0 重 277.6			粗粒輝石安山岩	表裏面のアバタ状の敲打痕を持つ。左辺側および小口部に敲打痕がある。石材感が粗く、摩耗痕は明確でない。	楕円礫
PL.385	396	凹石	293竪 完形	長 10.6 幅 (8.4)	厚 5.5 重 608.1			細粒輝石安山岩	表面側に漏斗状の窪み部２か所が形成されているが、裏面側にはアバタ状の敲打痕になる。左辺側破損は敲打によるものか不明。石材感が粗く摩耗痕は明瞭ではない。	
PL.385	397	凹石	301竪 完形	長 9.2 幅 6.8	厚 4.2 重 395.9			細粒輝石安山岩	表裏面とも摩耗、漏斗状の窪み穴２か所がある。このほか、両側縁の敲打・摩耗も激しく、両側縁とも明瞭な稜を形成する。	楕円礫
PL.385	398	凹石	314竪 完形	長 8.9 幅 5.4	厚 3.2 重 252.5			粗粒輝石安山岩	表裏面とも摩耗、アバタ状を呈する敲打痕が表面側２か所・裏面側１か所にある。このほか、上端側小口部および右辺側側縁に敲打痕がある。	偏平楕円礫

挿図 PL.№	№	種類 器種	出土位置 残存率	計測値				胎土/焼成/色調 石材・素材等	成形・整形の特徴	備考
PL.385	399	凹石	319竪 完形	長	11.0	厚	4.0	粗粒輝石安山岩	表面側に２か所､裏面側に３か所の漏斗状の窪み穴がある。表裏面とも良く摩耗するほか、上端側小口部に著しい敲打痕が付く。	偏平楕円礫
				幅	6.8	重	429.0			
PL.385	400	凹石	556土 一部欠損	長	(9.3)	厚	4.1	粗粒輝石安山岩	表裏面ともアバタ状の敲打痕２か所がある。小口部両端は敲打され大きく破損するほか、側縁に敲打痕がある。	楕円礫
				幅	6.3	重	338.4			
PL.386	401	凹石	556土 完形	長	10.4	厚	4.4	粗粒輝石安山岩	表裏面ともアバタ状を呈する敲打痕２か所がある。表裏面とも摩耗痕は明確でない。	偏平礫
				幅	7.4	重	510.6			
PL.386	402	凹石	556土 完形	長	10.0	厚	3.6	粗粒輝石安山岩	表裏面ともアバタ状を呈する敲打痕２か所がある。表裏面とも摩耗痕が広がるほか、左辺側側面には敲打・摩耗痕がある。	偏平楕円礫
				幅	6.9	重	397.4			
PL.386	403	凹石	1建 完形	長	9.9	厚	4.1	粗粒輝石安山岩	表裏面とも浅い漏斗状の窪み穴2があるほか、著しい摩耗面がある。上端部は著しく敲打されている。	偏平楕円礫
				幅	7.5	重	455.9			
PL.386	404	凹石	1建 完形	長	11.0	厚	3.8	粗粒輝石安山岩	表面側中央付近に敲打痕があるほか、小口部両端および左側縁に敲打痕がある。表面側のみ光沢痕が広がり、磨石として使用されたことが分かる。	偏平楕円礫
				幅	7.7	重	501.4			
PL.386	405	凹石	3建 完形	長	8.6	厚	4.4	粗粒輝石安山岩	表裏面とも摩耗､表面側２か所にアバタ状の敲打痕がある。このほか、側縁の敲打も見られる。	偏平楕円礫
				幅	7.2	重	396.0			
PL.386	406	凹石	3建 完形	長	12.3	厚	4.8	粗粒輝石安山岩	表裏面とも摩耗､漏斗状の窪み穴１か所がある。このほか、小口部や両側縁には敲打痕がある。	楕円礫
				幅	8.0	重	777.3			
PL.386	407	凹石	6溝 完形	長	12.1	厚	5.6	粗粒輝石安山岩	表裏面とも摩耗痕が広がり、敲打痕２か所を有す。このほか、両側縁には敲打痕が残る。	楕円礫
				幅	9.0	重	765.4			
PL.386	408	凹石	12建溝 一部欠損	長	(7.9)	厚	5.2	粗粒輝石安山岩	表面側に漏斗状の窪み穴１､裏面側に敲打痕１があるほか、右側縁に著しい敲打・摩耗痕がある。1/3程度を破損。破損理由は不明。	楕円礫
				幅	8.1	重	432.0			
PL.386	409	凹石	D区Ⅴ層 完形	長	9.9	厚	4.1	粗粒輝石安山岩	表裏面のアバタ状の敲打痕２か所は、著しく摩耗して痕跡のみ残る。小口部上端に敲打痕がある。	偏平楕円礫
				幅	7.3	重	406.4			
PL.386	410	凹石	D区Ⅴ層 完形	長	12.3	厚	5.1	粗粒輝石安山岩	表面側に１か所､裏面側に２か所の漏斗状の窪み穴がある。表裏面とも摩耗するほか、小口部両端に敲打痕がある。	楕円礫
				幅	9.4	重	821.9			
PL.386	411	凹石	C区Ⅴ層 完形	長	11.0	厚	3.4	粗粒輝石安山岩	表面側に漏斗状の窪み部２か所、裏面側には５か所の窪み穴がある。表裏面とも摩耗しているが、表面側の摩耗が著しい。	偏平楕円礫
				幅	9.7	重	481.7			
PL.386	412	凹石	C区Ⅴ層 完形	長	8.2	厚	4.2	粗粒輝石安山岩	表裏面とも摩耗するほか、中央付近に敲打痕がある。側縁の打痕は左辺側に多い。	偏平円礫
				幅	7.7	重	389.6			
PL.386	413	凹石	C区Ⅴ層 完形	長	10.1	厚	3.9	粗粒輝石安山岩	表裏面とも摩耗するほか、漏斗状の窪み部３か所がある。両側縁の孔だが激しく、割れて変形する。	偏平楕円礫
				幅	8.4	重	412.8			
PL.386	414	磨石	2建 完形	長	7.6	厚	6.2	粗粒輝石安山岩	掌サイズよりやや小型、石材感が粗く顕著ではないが、表裏面とも摩耗痕が広がる。	球形礫
				幅	6.6	重	368.4			
PL.386	415	磨石	2建 完形	長	(11.8)	厚	7.7	粗粒輝石安山岩	右辺側は被熱破損、表面側は摩耗して光沢を帯びる。手持ち石器としては重く、重量感がある。	楕円礫
				幅	9.4	重	1309.4			
PL.386	416	磨石	6溝 完形	長	15.4	厚	5.3	粗粒輝石安山岩	大形だが、幅は掌サイズ。側縁の敲打は部分的だが、表面側礫面には広く摩耗痕が広がる。	楕円礫
				幅	9.0	重	1180.6			
PL.387	417	磨石	4竪状 完形	長	11.0	厚	4.9	粗粒輝石安山岩	掌サイズの楕円礫、裏面側は平坦だが、表面側は弱く膨らみ、格好の形状を備える。表面側は強く摩耗するほか、両側縁・小口部には顕著な敲打痕がある。	偏平楕円礫
				幅	8.7	重	748.4			
PL.387	418	磨石	D区Ⅴ層 完形	長	6.6	厚	4.3	粗粒輝石安山岩	小型だが､表裏面とも良く摩耗する。側縁の敲打痕は明瞭。	楕円礫
				幅	6.1	重	208.9			
PL.387	419	磨石	D区Ⅴ層 完形	長	9.7	厚	4.6	粗粒輝石安山岩	掌サイズの楕円礫、裏面側は平坦だが、表面側は弱く膨らみ、格好の形状を備える。表面側に敲打、摩耗痕が広がる。	楕円礫
				幅	8.2	重	511.9			
PL.387	420	敲石	D区Ⅴ層 完形	長	16.8	厚	6.2	粗粒輝石安山岩	上端側小口部が敲打・摩耗され、平坦面を形成する。	棒状礫
				幅	7.8	重	1290.2			
PL.387	421	敲石	3建P25 完形	長	8.1	厚	3.7	粗粒輝石安山岩	上端側小口部が敲打され、これに伴い剥落する。やや小型で礫面の摩耗、敲打痕は不明瞭である。	楕円礫
				幅	6.4	重	270.3			
PL.387	422	敲石	6溝 完形	長	13.5	厚	5.8	粗粒輝石安山岩	右側縁を除く各辺に敲打痕がある。石材感が粗く摩耗痕は不明瞭。	棒状礫
				幅	7.7	重	819.3			
PL.387	423	敲石	6溝 1/2	長	(9.2)	厚	6.6	粗粒輝石安山岩	掌サイズより大型の楕円礫を用い、小口部上端に敲打痕がある。手持ち石器とするにはやや大形だが、裏面側平坦面は摩耗するように見える。	楕円礫
				幅	12.3	重	1136.0			
PL.387	424	敲石	6溝 2/3	長	(8.5)	厚	3.9	細粒輝石安山岩	小口部上端および左側縁に敲打痕がある。	棒状礫
				幅	4.4	重	208.5			
PL.387	425	敲石	D区Ⅴ層 完形	長	19.6	厚	4.8	粗粒輝石安山岩	右辺側中央下半から上半、及び、左辺側２か所に摩耗した敲打痕がある。側縁が敲打され剥離痕が形成、摩耗痕は敲打後摩耗したもので、同時並行したものではない。成因は不明、使用痕は集中性があり意図的に見える。	偏平礫
				幅	9.4	重	1251.8			
PL.387	426	敲石	D区Ⅴ層 完形	長	(10.7)	厚	4.3	粗粒輝石安山岩	下端側小口部は激しく敲打され、表裏両面が欠ける。このほか上端側小口部に弱い敲打痕がある。	棒状礫
				幅	5.6	重	368.3			
PL.387	427	敲石	C区Ⅴ層 完形	長	11.2	厚	4.7	粗粒輝石安山岩	小口部両端の敲打痕は弱く、痕跡程度である。	棒状礫
				幅	5.0	重	403.3			
PL.387	428	敲石	C区Ⅴ層 完形	長	11.7	厚	5.1	粗粒輝石安山岩	小口部両端に顕著な敲打痕がある。礫面の摩耗痕は不明瞭。	
				幅	6.2	重	569.6			
PL.387	429	石皿	D区Ⅴ層 1/4	長	(15.8)	厚	(3.7)	緑色片岩	石皿破片。破損面リングは同心円状で、被熱破損したものか。	有縁
				幅	(7.1)	重	447.0			
PL.387	430	台石	D区Ⅴ層 完形	長	19.1	厚	4.4	粗粒輝石安山岩	円礫化した板状礫で、表裏面とも黒く光沢を帯び、エッジは擦れて光沢を欠いている。自然礫とするべきか、判断が難しい。	板状礫
				幅	10.2	重	1442.8			

挿図 PL.№	№	種類 器種	出土位置 残存率	計測値				胎土/焼成/色調 石材・素材等	成形・整形の特徴	備考
PL.387	431	台石	C区V層 完形	長	13.6	厚	5.4	粗粒輝石安山岩	表面側礫面に敲打痕があるほか、下面側エッジに敲打痕が残る。被熱してヒビ割れるほか、裏面側は煤ける。	
				幅	12.9	重	1447.5			
PL.388	432	台石	C区V層 完形	長	15.0	厚	6.2	粗粒輝石安山岩	表裏面・両側縁とも敲打痕が著しい。表裏面とも敲打痕は直線的であり、石斧側縁など直線的エッジを両極剥離したように見える。	楕円礫
				幅	11.5	重	1547.1			
PL.388	433	多孔石	293竪 完形	長	(26.8)	厚	8.1	粗粒輝石安山岩	表裏面とも漏斗状を呈する窪み穴多数が穿たれる。礫面は片側が平坦、片側が丸味を帯び、より平坦な礫面は礫中央が摩耗、窪み穴は外縁部に廻る傾向があるのに対し、丸味を帯びる側の窪み穴はランダムに見える。	
				幅	24.2	重	6,500			
PL.388	434	原石	D区V層 完形	長	5.9	厚	2.7	黒曜石	試し割1か所を有する黒曜石原石。原石は角礫状を呈す。破断面は漆黒状を呈す。	
				幅	3.3	重	49.7			
PL.388	435	紡輪	D区V層 1/2	長	5.9	厚	3.1	砥沢石/孔径(0.9)	表裏面とも平坦に加工、被熱してアバタ状の剥落痕がある。断面台形状を呈す。紡輪としては厚型の部類。	
				幅	(3.1)	重	84.5			
PL.388	436	砥石	D区V層 破片	長	(3.6)	厚	2.1	砥沢石	四面使用の切り砥石。上下両端は欠損後も使用、狭い範囲に研磨痕が残る。	
				幅	(4.2)	重	56.3			
PL.388	437	敲石	D区V層 完形	長	12.7	厚	5.0	粗粒輝石安山岩	小口部両端に敲打されるほか、両側縁にも敲打痕が広がる。小口部の敲打痕は最終的に摩耗面となっているが、小口を敲打した際、小剥離痕が体部側面に及んでいる。	棒状礫
				幅	6.0	重	640.6			
PL.388	438	石製品	D区V層 完形	長	1.7	厚	0.6	玉髄	表裏面とも光沢を帯びているが、弧状の爪条痕ばかり目立つ。石製品としてみたが、分類が妥当か疑問が残る。	
				幅	1.3	重	2.0			
PL.388	439	石製品	D区V層 完形	長	3.0	厚	0.8	砂岩	表裏面とも光沢を帯びているが、明瞭な線条痕は乏しい。石製品としてみたが、分類が妥当か疑問。	
				幅	1.9	重	6.9			
PL.388	440	礫片	D区V層 破片	長	3.5	厚	1.3	石英	典型的な石英で、熱変成しているようにはみえない。火打石としては脆く、良質とはいえない。	
				幅	3.3	重	15.0			
PL.388	441	礫片	D区V層 破片	長	3.9	厚	1.5	石英	河床礫を打ち欠いた礫片で、熱変成しているようにはみえない。破断面の稜線は新鮮で、打痕等は見られない。	
				幅	3.2	重	27.7			

第18表　本郷広神遺跡　遺物観察表

2号溝

挿図 PL.No.	No.	種類 器種	出土位置 残存率	計測値				胎土/焼成/色調 石材・素材等	成形・整形の特徴	備考
第416図 PL.389	1	木製品 横槌	埋没土 一部欠損	長 径	31.85 8.0	柄 重	4.0 —		上部と柄の周辺には加工痕が残存し、打面部分は一部欠損しているが使用痕跡と見られる凹みが確認できる。一部単価の痕跡が確認できる。	

遺構外

挿図 PL.No.	No.	種類 器種	出土位置 残存率	計測値				胎土/焼成/色調 石材・素材等	成形・整形の特徴	備考
第419図 PL.389	1	縄文土器 深鉢	遺構外 口縁部破片					細砂、輝石/良好	LR縄文を横位施文する。内面ミガキ整形。	黒浜・有尾式
第419図 PL.389	2	縄文土器 深鉢	遺構外 胴部破片					細砂、赤色粒、繊維/ふつう	無節Lr縄文を横位施文する。	黒浜・有尾式
第419図 PL.389	3	縄文土器 深鉢	遺構外 胴部破片					細砂/ふつう	刻み隆帯を垂下させる。	堀之内1式
第419図 PL.389	4	土師器 杯	C区表土 1/3	口 底	11.6 9.6	高	3.2	細砂粒/良好/にぶい褐	口縁部は横ナデ、体部はナデ、底部は手持ちヘラ削り。	
第419図 PL.389	5	土師器 杯	C区表土 1/2	口 稜	13.0 12.4	高	4.6	細砂粒・粗砂粒/良好/にぶい赤褐	口縁部は横ナデ、稜下から底部は手持ちヘラ削り。	
第419図 PL.389	6	土師器 杯	C区表土 1/4	口 稜	13.8 12.0	高	3.8	細砂粒/良好/明赤褐	口縁部は横ナデ、稜下から底部は手持ちヘラ削り。内面口縁部下半にヘラナデ。	
第419図	7	土師器 杯	C区表土 底部～体部片	底	10.2			細砂粒/良好/にぶい橙	体部から底部は手持ちヘラ削り。体部と底部の境は明瞭な稜を作る。	
第419図	8	須恵器 杯蓋	C区表土 口縁部～天井部片					細砂粒・粗砂粒/還元焔/灰	ロクロ整形、回転は右回り。天井部は中程まで回転ヘラ削り。口縁部は端部を折り曲げ、摘は貼付。	
第419図	9	須恵器 杯蓋	B区表土 口縁部～天井部片	口	13.0			細砂粒/還元焔/黄灰	ロクロ整形、回転は右回り。天井部は中程まで回転ヘラ削り。	
第419図	10	須恵器 杯	C区表土 1/3	口 底	13.2 8.0	高	3.6	細砂粒/還元焔/灰	ロクロ整形、回転は右回り。底部は回転糸切り無調整。	
第419図	11	須恵器 杯	C区表土 1/4	口 底	13.2 8.0	高	3.9	細砂粒・粗砂粒/還元焔/灰	ロクロ整形、回転は右回り。底部は回転ヘラ削り。	
第419図 PL.389	12	須恵器 杯	C区表土 1/2	口 底	12.6 7.8	高	3.3	細砂粒/還元焔/灰	ロクロ整形、回転は右回り。底部は回転糸切り無調整。	
第419図	13	須恵器 杯	C区表土 1/4	口 底	13.0 7.6	高	3.9	細砂粒/還元焔/灰	ロクロ整形、回転は右回り。底部は回転糸切り無調整。	
第419図 PL.389	14	須恵器 杯	B区表土 1/2	口 底	13.2 8.8	高	3.6	細砂粒・粗砂粒(白色粒)/還元焔/灰	ロクロ整形、回転は右回り。底部は回転ヘラ起こし後回転ヘラ削り。	
第419図 PL.389	15	須恵器 杯	C区表土 口縁部片					細砂粒/還元焔/灰白	ロクロ整形、回転は右回り。外面に墨書、残存が一部のため判読不能。	
第419図 PL.389	16	土師器 杯	C区表土 口縁部小片					細砂粒/良好/にぶい褐	口縁部は横ナデ、体部はナデ。外面に墨書、残存が一部のため判読不能。	
第419図 PL.389	17	須恵器 椀	C区表土 口縁部小片					細砂粒/酸化焔/にぶい黄橙	ロクロ整形、回転は右回り。外面口縁部に墨書、残存が一部のため判読不能。	
第419図 PL.389	18	須恵器 椀	C区表土 1/2	口 底	11.6 7.1	高	4.0	細砂粒/還元焔・燻/黒褐	ロクロ整形、回転は右回り。底部は回転糸切り無調整。内外面とも燻し焼成。底部内外面に墨書、外面は「八」、内面は「門」と判読。	
第419図 PL.389	19	須恵器 杯	C区表土 底部～体部片	底	6.6			細砂粒/還元焔/灰白	ロクロ整形、回転は右回り。底部は回転ヘラ起こし後回転ヘラ削り。外面底部に墨書、残存が一部のため判読不能。	
第419図 PL.389	20	須恵器 杯	C区表土 底部片	底	7.2			細砂粒/還元焔/灰白	ロクロ整形、回転は右回り。底部は回転糸切り無調整。外面底部に墨書、「寸」と判読。	
第419図 PL.389	21	須恵器 椀	C区表土 底部片	底 台	8.0 8.4			細砂粒・粗砂粒/還元焔/灰白	ロクロ整形、回転は右回り。底部は回転糸切り、高台は貼付。外面底部に墨書、「子」と判読。	
第420図	22	須恵器 有台杯	C区表土 口縁部～底部片	口 底	18.6 14.0	台 高	13.8 4.7	細砂粒・粗砂粒/還元焔/黄灰	ロクロ整形、回転は右回り。底部は回転ヘラナデ、体部下位は回転ヘラ削り、高台は貼付。	
第420図	23	須恵器 椀	C区表土 口縁部～底部片	口 底	18.0 11.6			細砂粒/還元焔/灰	ロクロ整形、回転は右回り。底部は回転糸切り、高台は貼付。	
第420図	24	須恵器 小壺	C区表土 胴部片	胴	8.4			細砂粒/還元焔/灰白	ロクロ整形、回転は右回り。胴部下位はヘラ削り。中位に凹線が1条巡る。	
第420図	25	須恵器 壺	B区表土 頸部～胴部片	頸 胴	22.1 26.3			細砂粒/還元焔/灰	ロクロ整形、回転は右回り。胴部は回転ヘラナデ。	
第420図 PL.389	26	須恵器 摺鉢	C区表土 底部～体部下位	底	11.6			細砂粒・粗砂粒/還元焔/黄灰	ロクロ整形、回転は右回り。底部は回転糸切り無調整。底部は厚さ2.0㎝ほどの円盤状に作り、やや内側に体部を作る。	
第420図	27	須恵器 把手付短頸壺	A区表土 把手					細砂粒/還元焔/灰	ロクロ整形。把手は貼付、各面ともヘラ削り、縦方向の孔があけられている。	
第420図	28	須恵器 長頸壺	C区表土 口縁部下位片	頸	4.8			細砂粒/還元焔/黄灰	ロクロ整形、回転は右回り。頸部にて胴部と口縁部を貼付。	
第420図	29	須恵器 甕	C区表土 口縁部片	口	25.0			細砂粒/還元焔/灰	ロクロ整形、回転は右回り。内面は残存下半にヘラナデ。口唇部は肥厚し、口唇部下に断面三角形の凸帯が巡る。	
第420図 PL.389	30	土製品 土錘	C区表土 完形	長 径	4.8 2.1	孔 重	0.4 18.9	細砂粒/還元焔/灰白	表面はナデ。	
第420図	31	土製品 瓦塔	C区表土 屋根棟片					細砂粒/酸化焔/灰黄	棟部分は貼付、棟端部はナデ、棟の左右は角度が異なる作り、丸瓦は段を作り重ねた状態を表現。	

挿図 PL.No.	No.	種類 器種	出土位置 残存率	計測値				胎土/焼成/色調 石材・素材等	成形・整形の特徴	備考
第420図 PL.389	32	土製品 瓦塔	C区表土 屋根片					細砂粒/酸化焔/にぶい褐	棟部分は貼付、丸瓦は段を作り重ねた状態を表現。下面はヘラナデ。	
第421図 PL.390	33	土製品 瓦塔(瓦堂)	C区表土 屋根片					細砂粒/酸化焔/灰褐	瓦堂か、入母屋妻部左端か。屋根上面は丸瓦のみ表現、瓦を重ねた様子を表現した箇所有り。下面は組み物の表現がみられる。下面はヘラナデ。	
第421図 PL.390	34	土製品 瓦塔	C区表土 屋根小片					細砂粒/酸化焔/にぶい橙	丸瓦のみ表現	
第421図 PL.390	35	土製品 瓦塔	C区表土 屋根小片					細砂粒/還元焔/灰	丸瓦のみ表現	
第421図	36	土製品 瓦塔	C区表土 屋根小片					細砂粒/酸化焔/にぶい橙	丸瓦を表現した部分	
第421図 PL.390	37	土製品 瓦塔	C区表土 軸部片					細砂粒/酸化焔/にぶい橙	軸角に当たる部分か、凸帯状は貼付。内外面ともナデ。	
第421図 PL.390	38	土製品 瓦塔	C区表土 軸部片					細砂粒/酸化焔/にぶい褐	軸端部、接合部がみられる。内外面ともヘラナデ。	
第421図 PL.390	39	土製品 瓦塔	C区表土 軸部小片					細砂粒/酸化焔/にぶい橙	軸端部か、接合部がみられる。内外面ともヘラナデ。	
第421図 PL.390	40	瓦 軒平瓦	C区表土 破片	長 幅	— —	厚 重	1.6 —	桶巻造り/焼締/灰褐	軒平瓦D類。側部に圧痕か。	
第421図 PL.390	41	瓦 平瓦	C区表土 破片	長 幅	— —	厚 重	2.3 —	桶巻造り/硬質/暗灰	平瓦A類。	
第422図 PL.390	42	瓦 軒平瓦	C区表土 破片	長 幅	— —	厚 重	2.4 —	桶巻造り/硬質/暗灰	軒平瓦A類。	
第422図 PL.390	43	瓦 軒平瓦	C区表土 破片	長 幅	— —	厚 重	3.4 —	桶巻造り/硬質/暗灰	軒平瓦A類。	
第422図 PL.390	44	瓦 丸瓦	C区表土 破片	長 幅	— —	厚 重	1.2 —	半截作り/硬質/暗灰	丸瓦A類。	
第422図 PL.390	45	瓦 平瓦	C区表土 破片	長 幅	— —	厚 重	1.9 —	桶巻造り/硬質/灰白	平瓦A類。	
第422図 PL.390	46	瓦 平瓦	C区表土 破片	長 幅	— —	厚 重	1.5 —	桶巻造り/焼締/灰	平瓦A類。	
第422図 PL.390	47	瓦 平瓦	C区表土 破片	長 幅	— —	厚 重	2.3 —	桶巻造り/硬質/暗灰	平瓦A類。	
第422図 PL.390	48	瓦 平瓦	C区表土 破片	長 幅	— —	厚 重	2.2 —	桶巻造り/硬質/暗灰	平瓦A類。	
第422図 PL.391	49	瓦 平瓦	C区表土 破片	長 幅	— —	厚 重	2.0 —	桶巻造り/焼締/暗灰	平瓦A類。凹凸面に自然釉。	
第423図 PL.391	50	瓦 平瓦	C区表土 破片	長 幅	— —	厚 重	1.8 —	桶巻造り/硬質/暗灰	平瓦A類。	
第423図 PL.391	51	中国磁器 白磁碗	遺構外 体部片	口 底	— —	高	—	灰白	色調はクリーム色味を帯びる。体部内面に櫛描文。貫入入る。大宰府陶磁器分類のV・VI・VII・VIII類であろう。	11世紀後半～12世紀後半
第423図 PL.391	52	龍泉窯系磁器 青磁碗	遺構外 口縁部片	口 底	— —	高	—	灰白	外面に鎬連弁文。	13世紀
第423図 PL.391	53	同案窯系磁器 青磁碗	遺構外 体部片	口 底	— —	高	—	灰白	外面に幅広の櫛状工具による縦線。内面は櫛状工具による曲線文。	12世紀中葉～後葉
第423図	54	龍泉窯系磁器 青磁碗	遺構外 体部片	口 底	— —	高	—	灰白	外面に鎬連弁文。	13世紀
第423図	55	龍泉窯系磁器 青磁碗	遺構外 体部片	口 底	— —	高	—	灰白	外面に鎬連弁文。	14世紀
第423図 PL.391	56	瀬戸・美濃陶器か 瓶類	遺構外 体部下位～底部片	口 底	— (8.0)	高	—	灰白	内面は薄い灰釉。体部外面は灰釉。	中世か
第423図 PL.391	57	渥美陶器 壺	遺構外 肩部片	口 底	— —	高	—	灰	外面に薄く白濁した灰釉。頸部やや歪む。	12世紀～13世紀初
第423図	58	渥美陶器 壺・甕	遺構外 体部片	口 底	— —	高	—	灰	内面は部分的に強いナデ。外面に叩き目。	12世紀～13世紀初
第423図 PL.391	59	常滑陶器 片口鉢	遺構外 口縁部片	口 底	— —	高	—	灰白	常滑片口鉢II類。器表にぶい赤褐色。	13世紀前葉～中葉
第423図	60	常滑陶器 壺・甕	遺構外 体部下位片	口 底	— —	高	—	灰白	外面の器表斑状に自然釉かかる。	中世
第423図	61	常滑陶器 広口壺か	遺構外 口縁部片	口 底	— —	高	—	灰白	器壁薄く小型品の口縁部。外面に自然釉かかる。	13世紀中葉～後葉
第423図	62	常滑陶器 壺・甕	遺構外 体部片	口 底	— —	高	—	灰白	器表灰褐色。外面上半に自然釉。	中世
第423図	63	常滑陶器 壺・甕	遺構外 体部下位片	口 底	— —	高	—	灰白	外面の器表灰褐色。内面の器表灰色で降灰が認められる。	中世
第423図	64	常滑陶器 壺・甕	遺構外 体部下位片	口 底	— —	高	—	灰白	外面の器表灰褐色。内面の器表灰色。	中世
第423図 PL.391	65	在地系土器 片口鉢	遺構外 口縁部～体部片	口 底	— —	高	—	白色鉱物粒含む/にぶい黄褐	器表付近から器表灰色。片口部残存。体部内面は使用により器表摩滅。	14世紀

挿図 PL.№	№	種類 器種	出土位置 残存率	計測値				胎土/焼成/色調 石材・素材等	成形・整形の特徴	備考
第424図 PL.391	66	在地系土器 片口鉢	遺構外 体部下位～底部片	口 底	— —	高	—	白色鉱物粒含む/灰	還元炎焼成。体部内面上位の器表やや摩滅。体部内面下位以下は使用により器表摩滅。底部と体部境内面は過度の使用により窪む。底部外面周縁も使用に伴う振動により器表摩滅。底部回転糸切無調整。	中世
第424図	67	在地系土器 片口鉢	遺構外 口縁部片	口 底	— —	高	—	白色鉱物粒含む/暗灰黄	口縁端部は内面側に突き出る。内面口縁部下使用によりやや摩滅。	14世紀中葉～後葉
第424図	68	在地系土器 片口鉢	遺構外 口縁部片	口 底	— —	高	—	白色鉱物粒含む/灰白	器表は灰色で還元炎焼成。口縁部はやや肥厚し、端部は上方に尖り気味。口縁端部外面はやや窪む。	13世紀か
第424図 PL.391	69	在地系土器 片口鉢	遺構外 口縁部～体部片	口 底	— —	高	—	白色鉱物粒少量含む/にぶい褐	外面の器表灰色、内面器表はにぶい褐色。口縁部内面は窪み、端部内面の突出部摩滅。口縁部内面の窪み下以下は使用により平滑となる。内面の残存部下位以下は使用により器表摩滅。	14世紀か
第424図	70	在地系土器 片口鉢か	遺構外 口縁部片	口 底	— —	高	—	白色鉱物粒少量含む。/浅黄	口縁端部内面は摩滅か二次加工により端部の角か突出部が消失する。	中世
第424図	71	在地系土器 片口鉢	遺構外 口縁部片	口 底	— —	高	—	白色鉱物粒少量含む/灰	還元炎焼成。口縁端部内面の器表は摩滅。	14世紀か
第424図	72	在地系土器 片口鉢か	遺構外 口縁部片	口 底	— —	高	—	白色鉱物粒含む/灰	還元炎焼成。残存部上位に歪みがあり、片口部の可能性がある。口縁端部内面の器表摩滅。	14世紀か
第424図 PL.391	73	在地系土器 片口鉢	遺構外 口縁部～体部片	口 底	— —	高	—	白色鉱物粒少量含む/にぶい褐	器表は灰色。焼成最終段階は還元炎。口縁部内面から外面の器表は剥離部分多い。内面は使用により平滑な部分と器表摩滅部分が認められる。	13世紀～14世紀
第424図	74	在地系土器 片口鉢	遺構外 体部下位片遺構外	口 底	— —	高	—	白色鉱物粒含む/灰	還元炎焼成。体部内面使用によりやや摩滅。体部下端付近内面は器表摩滅。	中世
第424図	75	在地系土器 片口鉢	遺構外 体部片	口 底	— —	高	—	白色鉱物粒少量含む/灰黄褐	器表付近は灰白色、器表は灰色。還元炎焼成。内面下半は使用により器表摩滅。	中世
第424図	76	在地系土器 片口鉢	遺構外 体部片	口 底	— —	高	—	白色鉱物粒少量含む/灰	還元炎焼成。内面は丁寧なナデ。外面粗いナデで指押え痕残る。体部下位片であろう。	中世
第424図	77	在地系土器 片口鉢	遺構外 体部片	口 底	— —	高	—	白色鉱物粒少量含む/灰	還元炎焼成。内面は使用により器表平滑となる。	中世
第425図	78	在地系土器 片口鉢	遺構外 体部片	口 底	— —	高	—	白色鉱物粒含む/灰	還元炎焼成。内面の器表は使用により摩滅。	中世
第425図	79	在地系土器 片口鉢	遺構外 体部下位片	口 底	— —	高	—	白色鉱物粒少量含む/にぶい褐	酸化炎焼成。	中世
第425図 PL.391	80	在地系土器 片口鉢	遺構外 底部片	口 底	— —	高	—	白色鉱物粒含む/灰白	器表は灰色。底部回転糸切無調整。底部内面周縁は使用により器表摩滅するが、体部境は擂粉木があたらず摩滅していない。	中世
第425図 PL.392	81	在地系土器 片口鉢	遺構外 底部片	口 底	— —	高	—	白色鉱物粒含む/灰白	還元炎焼成。器壁厚い。内面体部境にすり目残る。底部回転体部内面下端と底部内面周縁は使用による摩滅でやや窪むが、底部と体部境は擂粉木があたらず平滑となる程度。底部外面周縁は器表摩滅。	中世
第425図 PL.391	82	在地系土器 片口鉢	遺構外 体部下位～底部片	口 底	— —	高	—	白色鉱物粒含む/灰白	還元炎焼成。体部内面下位以下は使用により器表摩滅。体部内面上半は使用により器表平滑。底部外面糸切無調整。	中世
第425図 PL.392	83	在地系土器 内耳鍋か	遺構外 口縁部片	口 底	— —	高	—	白色鉱物粒含む/灰	還元炎焼成。器壁やや薄い。外面口縁部下に煤付着。口縁部内面やや窪み、端部は突き出る。	14世紀後半～15世紀中葉か
第425図	84	在地系土器 内耳鍋	遺構外 口縁部片	口 底	— —	高	—	白色鉱物粒含む/灰	還元炎焼成。口縁部短く、端部は上方に突き出すようであるが、欠損する。	14世紀末～15世紀前葉か
第425図	85	在地系土器 内耳鍋	遺構外 口縁部片	口 底	— —	高	—	白色鉱物粒含む/にぶい黄褐	器表灰色で外面に煤付着。器壁は厚く、口縁部短い。口縁端部内面は内側に突き出る。	14世紀後半か
第425図	86	在地系土器 内耳鍋	遺構外 口縁部片	口 底	— —	高	—	白色鉱物粒含む/灰	還元炎焼成。外面の器表煤付着。口縁部は伸長するが、器壁はやや厚い。	15世紀
第425図	87	在地系土器 内耳鍋	遺構外 口縁部片	口 底	— —	高	—	白色鉱物粒含む/灰	還元炎焼成。外面の器表煤付着。口縁部の屈曲は弱いが、口縁部は短い。	14世紀後半～15世紀中葉
第425図	88	在地系土器 内耳鍋	遺構外 口縁部片	口 底	— —	高	—	白色鉱物粒含む/灰	内耳部分小片。口縁部側は磨って平坦に二次加工している。耳は粘土紐を器壁に貫通させて接合。	14世紀後半～15世紀中葉
第425図	89	在地系土器 内耳鍋	遺構外 体部下位片	口 底	— —	高	—	白色鉱物粒少量含む/にぶい黄橙	体部外面下端ヘラナデ。丸底か。	中世
第426図	90	在地系土器 内耳鍋か	遺構外 体部下位片	口 底	— —	高	—	白色鉱物粒含む/灰黄褐	内面の器表黄灰色。外面の器表褐灰色。体部外面下端付近ヘラナデ。	中世
第426図	91	在地系土器 内耳鍋	遺構外 体部下位片	口 底	— —	高	—	白色鉱物粒少量含む。/にぶい黄褐	内面の器表は橙色から黄灰色。外面の器表は灰黄色。内面は丁寧なナデ。外面はナデで、下端はヘラナデ。丸底か。	中世
第426図	92	在地系土器 内耳鍋	遺構外 底部片	口 底	— —	高	—	白色鉱物粒少量含む/にぶい橙	器表は灰黄褐色。底部外面は砂厚痕状の小凹凸残る。体部外面下端と底部外面周縁は丁寧なナデ若しくはヘラナデ。底部内面は同心円か螺旋状の回転ナデ。平底。	中世
第426図 PL.392	93	在地系土器 内耳鍋	遺構外 体部下位～底部片	口 底	— —	高	—	白色鉱物粒微量含む/にぶい橙	器表暗灰黄から黄灰色。丸底で体部外面下端から底部外面周縁はヘラナデか丁寧なナデ。体部内面に篦による切り込みがあるが、破片のため卸目か否かは不明。	中世
第426図 PL.392	94	在地系土器 か 甕	遺構外 口縁部片	口 底	(32.0) —	高	—	白色鉱物粒含む/黒褐	口縁部周辺の器表は赤褐色。口縁部から肩部外面は丁寧な回転ヨコナデ。肩部内面はナデ。	中世か
第427図 PL.392	95	打製石斧	B区遺構外 一部欠損	長 幅	(8.5) 5.7	厚 重	1.8 99.2	細粒輝石安山岩	完成状態。表裏面・両側縁とも摩耗する。側縁は開き気味で、刃部に最大幅がある。器体上半部を欠く。	短冊形

挿図 PL.№	№	種類 器種	出土位置 残存率	計測値				胎土/焼成/色調 石材・素材等	成形・整形の特徴	備考
第427図 PL.392	96	磨製石斧	C区遺構外 一部欠損	長 幅	(9.2) (5.4)	厚 重	3.7 254.9	変玄武岩岩	欠損後、敲石として再利用されたもので、頭部には大きな剥離痕が生じている。体部表面や側縁の粗い敲打痕も破損後に敲打痕と見られる。	乳房状
第427図 PL.392	97	敲石	C区遺構外 1/2	長 幅	(5.1) 4.6	厚 重	2.9 96.8	粗粒輝石安山岩	小口部上端および側縁に敲打痕がある。	偏平棒状礫
第427図 PL.392	98	板碑	C区遺構外 一部欠損	長 幅	(61.4) 22.2	厚 重	2.2 851.4	黒色片岩	種子、蓮台は痕跡程度で、上半部は薄く剥落しているように見える。これに対し下半側は平滑で、丁寧に磨き整形されている。裏面側の成型は雑で、形状を整える程度。	
第427図 PL.392	99	板碑	C区遺構外 一部欠損	長 幅	(51.0) (17.4)	厚 重	2.1 1324.4	黒色片岩	中央付近で破損した板碑片2点の接合例で、上半部に主尊種子が痕跡程度に残る。裏面側下半部は大きく剥落するほか、基部先端を欠く。	
第427図 PL.392	100	板碑	C区遺構外 破片	長 幅	(9.7) (9.6)	厚 重	3.0 395.1	緑色片岩	上半部破片、主尊種子が部分的に残る。種子は深く刻まれ、シャープに見える。	
第427図 PL.392	101	火打石	C区遺構外 破片	長 幅	3.3 2.4	厚 重	2.3 18.0	石英	節理や脈で割り込んだ小片を用いる。角礫様の礫稜部が敲打され、敲打痕が連続する。石材としては不純物が多く、やや軟質に見える。	
第427図 PL.392	102	銭貨 祥符元寶	遺構外 ほぼ完形	外 内	2.488 1.763	厚 重	0.137 2.4		面、背ともに文字、輪、郭は明瞭。	

第19表　本郷大カサ遺跡　遺物観察表

1号竪穴建物

挿図 PL.No.	No.	種類 器種	出土位置 残存率	計測値				胎土/焼成/色調 石材・素材等	成形・整形の特徴	備考
第435図 PL.393	1	土師器 杯	床直 ほぼ完形	口 12.2 稜 13.0	高	4.7		細砂粒/良好・燻/灰黄褐	口縁部は横ナデ、稜下から底部は手持ちヘラ削り。内外面とも燻し焼成か。	
第435図 PL.393	2	土師器 杯	床直 完形	口 13.9 稜 12.9	高	4.0		細砂粒・粗砂粒(片岩他)/良好/にぶい褐	口縁部は横ナデ、稜下から底部は手持ちヘラ削り。	
第435図 PL.393	3	土師器 有孔鉢	床直,埋没土 1/4	口 19.7 底 7.4	高	10.9		細砂粒/良好/赤褐	底部にφ0.5cmの小孔が複数穿かれている。口縁部は横ナデ、体部から底部は手持ちヘラ削り。内面は底部から体部にヘラナデ。	
第436図 PL.393	4	土師器 甕	床直,+6,表採, 埋没土 1/2	口 10.6 胴 16.6	高	19.0		細砂粒・粗砂粒・礫(片岩他)/良好/にぶい黄褐	口縁部は横ナデ、胴部・底部はヘラ削り。内面は底部から胴部にヘラナデ。	
第436図 PL.393	5	土師器 甕	掘方 口縁部～胴部上半	口 18.2 胴 28.2				細砂粒/良好/明赤褐	口縁部は横ナデ､胴部はヘラ削り。内面は胴部にヘラナデ。残存胴部下端は粘土紐巻き上げ状態。	
第436図 PL.393	6	土師器 壺	床直,+8,掘方, 埋没土 胴部片	胴 32.2				細砂粒・粗砂粒/良好/赤褐	胴部上位から中位は横方向、下位は縦方向のヘラ削り。内面はヘラナデ。	
PL.393	7	石製品	+5 完形	長 25.8 幅 21.7	厚 重	14.8 4872.5		角閃石安山岩	角柱状を呈する加工礫。各面とも幅広のノミ状痕を残す。表面側は弱く膨らみ、煤けている。	

2号竪穴建物

挿図 PL.No.	No.	種類 器種	出土位置 残存率	計測値				胎土/焼成/色調 石材・素材等	成形・整形の特徴	備考
第440図	1	土師器 杯	埋没土 口縁部～底部	口 10.6 稜 10.8				細砂粒/良好・燻/にぶい黄橙	口縁部は横ナデ、稜下から底部は手持ちヘラ削り。内外面とも燻し焼成。	
第440図	2	土師器 杯	埋没土 口縁部～底部	口 13.0 稜 13.6				細砂粒/良好・燻/にぶい黄橙	口縁部は横ナデ、稜下から底部は手持ちヘラ削り。外面口縁部と内面は燻し焼成。	
第440図 PL.394	3	土師器 鉢	埋没土 口縁部～体部片	口 13.6				細砂粒/良好/にぶい赤褐	口縁部は横ナデ、体部はナデ。内面は体部から口縁部にヘラナデ。口縁部は外反。	
第440図	4	土師器 甕	床直 口縁部～胴部上位片	口 13.6				細砂粒/良好/にぶい橙	口縁部は横ナデ､胴部はヘラ削り。内面は胴部にヘラナデ。外面は煤けている。	
第440図 PL.394	5	土師器 甕	+10,埋没土 口縁部～胴部中位片	口 13.8 胴 12.9				細砂粒・粗砂粒/旅行/明赤褐	口縁部から頸部は横ナデ、胴部はヘラ削り。内面は胴部にヘラナデ。	
第440図 PL.394	6	土師器 甕	床直 完形	口 22.6 胴 21.0	底 高	5.6×5.3 32.1		細砂粒・粗砂粒/良好/明赤褐	胴部の成形は歪みが見られる。口縁部は横ナデ、胴部と底部はヘラ削り。内面は底部から胴部にヘラナデ。	
第440図 PL.394	7	土師器 甕	床直,掘方 口縁部～胴部上位	口 22.6				細砂粒/良好/橙	口縁部は横ナデ､胴部はヘラ削り。内面は胴部にヘラナデ。	
第440図 PL.394	8	土師器 甕	床直 口縁部～胴部上位片	口 22.6				細砂粒/良好/明赤褐	口縁部は横ナデ､胴部はヘラ削り。内面は胴部にヘラナデ。	
第440図	9	土師器 甕	+12 底部～胴部下位片	底 7.6				細砂粒/良好/明赤褐	底部と胴部はヘラ削り。内面は底部から胴部にヘラナデ。	
第440図	10	須恵器 甕	埋没土 胴部上位片					細砂粒/還元焔/灰白	叩き締め成形。胴部には平行叩き痕が残る。内面は同心円状アテ具痕が残る。	
第441図	11	須恵器 椀	埋没土 口縁部片	口 15.6				細砂粒/還元焔/灰	ロクロ整形、回転は右回り。	
第441図 PL.394	12	須恵器 長頸壺	表土,埋没土 底部～胴部下半片	底 6.7 台 5.4				細砂粒・粗砂粒/還元焔/灰	ロクロ整形、回転は右回り。底部は回転ヘラナデ、胴部下位は回転ヘラ削り、高台は貼付。	
第441図 PL.394	13	砥石	+9 一部欠損	長 (12.9) 幅 6.1	厚 重	5.1 408.5		砥沢石	四面使用。表裏面とも著しく研ぎ減り､断面糸巻状を呈す。左右両側面も砥面として使われているが圧倒的に使用頻度は低い。下端側を欠く。	
第441図 PL.394	14	鉄製品 不明	+1 破片	長 (5.2) 幅 (1.3)	厚 重	0.1 2.4			板状の不明鉄製品。元々の製品の形状は判断できない。	
第441図 PL.394	15	鉄製品 飾り弓金具か	+1 完形	長 2.8 幅 0.4	厚 重	0.4 1.2			単独で出土しているため、詳細はわからない。金具の周囲に木質等は見られず、薄い金属板がかぶっている。	
PL.395	16	礫	+2 完形	長 28.5 幅 19.6	厚 重	14.1 4364.4		角閃石安山岩	加工せず、そのまま用いる。被熱して赤化する。	楕円礫
PL.395	17	礫	+3 完形	長 34.3 幅 19.6	厚 重	13.3 7100.0		角閃石安山岩	小口部分を若干加工するほか、特に加工せず用いる。礫面が赤化する。	楕円礫
PL.395	18	礫	+1 完形	長 26.6 幅 21.2	厚 重	10.3 3083.0		角閃石安山岩	表裏面を面取り加工、礫面は被熱して赤化する。	楕円礫

3号竪穴建物

挿図 PL.No.	No.	種類 器種	出土位置 残存率	計測値				胎土/焼成/色調 石材・素材等	成形・整形の特徴	備考
第445図 PL.395	1	土師器 杯	埋没土 1/3	口 12.0 稜 10.3				細砂粒/良好/橙	口縁部は横ナデ、稜下から底部は手持ちヘラ削り。	

挿図 PL.No.	No.	種類 器種	出土位置 残存率	計測値				胎土/焼成/色調 石材・素材等	成形・整形の特徴	備考
第445図 PL.395	2	土師器 杯	埋没土 1/3	口 稜	12.8 11.3			細砂粒/良好/橙	口縁部は横ナデ、稜下から底部は手持ちヘラ削り。	
第445図	3	土師器 杯	掘方 口縁部～体部片	口 稜	12.2 11.4			細砂粒/良好/橙	口縁部は横ナデ、稜下から底部は手持ちヘラ削り。	
第445図 PL.395	4	土師器 杯	床直 1/3	口 稜	13.4 13.5			細砂粒/良好/にぶい褐	口縁部は横ナデ、稜下から底部は手持ちヘラ削り。	
第445図	5	土師器 杯	埋没土 口縁部～体部片	口 稜	13.7 12.8			細砂粒/良好/橙	口縁部は横ナデ、稜下から底部は手持ちヘラ削り。	
第445図	6	土師器 杯	床直 口縁部～底部片	口 稜	14.4 12.4			細砂粒/良好・燻/にぶい黄橙	口縁部は横ナデ、稜下から底部は手持ちヘラ削り。口縁部中程に段を作る。内外面とも燻し焼成。	
第445図	7	土師器 杯(有段口縁)	床直 口縁部～底部片	口 稜	14.7 12.9			細砂粒/良好・燻/にぶい黄橙	口縁部は横ナデ、稜下から底部は手持ちヘラ削り。口縁部中程に段を作る。内外面とも燻し焼成。	
第445図 PL.395	8	土師器 高杯	埋没土 杯部片	口	17.4			細砂粒/良好/明赤褐	脚部との接合方法不明。杯部は口縁部が横ナデ、底部はヘラ削り。	
第445図	9	土師器 高杯	埋没土 脚部片					細砂粒/良好/赤褐	杯部との接合状態不明。脚部は内外面とも横ナデ。	
第445図	10	須恵器 杯蓋	+14 天井部	稜	13.4			細砂粒/酸化焔/にぶい黄橙	ロクロ整形、回転は右回り。天井部は手持ちヘラ削り。焼成は硬質。	
第445図	11	須恵器 短頸壺蓋	埋没土 口縁部片	口	11.8			細砂粒/還元焔/黄灰	ロクロ整形、回転は右回り。	
第445図	12	須恵器 壺	掘方 胴部上位片					細砂粒/還元焔/灰	ロクロ整形、回転は右回り。断面は酸化焔状態。	
第445図	13	須恵器 壺	埋没土 胴部上位片					細砂粒/還元焔/灰黄	叩き締め成形。外面はナデで叩き痕が残らないが、内面は残存部下位に同心円状アテ具痕が残る。	
第445図	14	土師器 台付甕か	埋没土 台部～胴部底部片	台	8.7			細砂粒・粗砂粒/良好/にぶい赤褐	胴部は底部にホゾ状の突起を台部に差込接合。台部は内外面とも横ナデ。	
第445図	15	土師器 甕	埋没土 口縁部～頸部片	口	19.5			細砂粒/良好/にぶい黄橙	口縁部は横ナデ､胴部はヘラ削り。内面は胴部にヘラナデ。	
第445図	16	土師器 壺	埋没土 口縁部～胴部上位片	口	22.5			細砂粒・粗砂粒/良好/にぶい黄橙	口縁部から頸部は横ナデ、胴部はヘラ削り。内面は頸部下が横方向、胴部は縦方向のヘラナデ。	
第445図	17	灰釉陶器 長頸壺	埋没土 胴部上位片					微砂粒/還元焔/灰黄	ロクロ整形、回転は右回り。施釉方法不明。外面の一部に降灰が付着。	
第445図 PL.395	18	臼玉	+2 完形	長 幅	1.1 1.0	厚 重	0.6 1.0	滑石	上面孔側は平坦、これに対し下面孔側は浅く窪みレンズ状を呈す。体部には粗い縦位線条痕が残る。	

4号竪穴建物

挿図 PL.No.	No.	種類 器種	出土位置 残存率	計測値				胎土/焼成/色調 石材・素材等	成形・整形の特徴	備考
第448図	1	土師器 杯	床直 1/4	口 高	10.8 2.9			細砂粒/良好/明赤褐	口縁部は横ナデ、稜下から底部は手持ちヘラ削り。	
第448図	2	土師器 杯	埋没土 口縁部～底部片	口 最	10.6 10.9			細砂粒/良好/橙	口縁部は横ナデ、体部は上半がナデ、下半から底部は手持ちヘラ削り。	
第448図 PL.396	3	土師器 杯	掘方,埋没土 1/2	口 最	10.8 11.3	高	3.3	細砂粒/良好/明赤褐	口縁部は横ナデ、体部は上半がナデ、下半から底部は手持ちヘラ削り。	
第448図	4	土師器 杯	貯蔵穴,埋没土 口縁部～底部片	口 最	11.0 11.4			細砂粒/良好/にぶい褐	口縁部は横ナデ、体部は上半がナデ、下半から底部は手持ちヘラ削り。	
第448図	5	土師器 杯	埋没土,表土 1/4	口 最	11.8 12.1	高	3.6	細砂粒/良好/橙	口縁部は横ナデ、体部から底部は手持ちヘラ削り、器面摩滅のため単位不明。	
第448図	6	土師器 杯	+9 口縁部～底部片	口 最	14.8 15.6			細砂粒/良好/橙	口縁部は横ナデ、体部は上半がナデ、下半から底部は手持ちヘラ削り。	
第448図	7	土師器 甕	掘方 口縁部～胴部片	口	10.0			細砂粒・粗砂粒/良好/にぶい黄橙	口縁部は横ナデ、体部は手持ちヘラ削り。内面は体部にヘラナデ。	
第448図 PL.396	8	土師器 鉢	口縁部～底部片	口 最	13.8 14.8	高	8.9	細砂粒・粗砂粒/良好/にぶい赤褐	口縁部は横ナデ、体部から底部は手持ちヘラ削り。内面は底部から体部にヘラナデ、器面摩滅のため単位不明。	
第448図 PL.396	9	須恵器 有台杯	埋没土,表土 1/4	口 底	15.0 11.0	台 高	10.0 4.3	細砂粒/還元焔/灰	ロクロ整形、回転は右回り。底部は回転ヘラ削り、高台は削り出し。	
第448図 PL.396	10	須恵器 椀	掘方 ほぼ完形	口 最	9.8 10.5	高	6.6	細砂粒/還元焔/灰白	ロクロ整形、回転は右回り。体部下半から胴部は手持ちヘラ削り。	
第449図 PL.396	11	須恵器 盤	床直,埋没土 1/2	口 底	24.0 22.2	高	3.7	細砂粒/還元焔/灰	ロクロ整形、回転は右回り。底部は手持ちヘラ削り。内面は底部にカキメ。	
第448図	12	土師器 壺	+6 底部～胴部下位	底	6.6			細砂粒/良好/橙	底部と胴部はヘラ削り。内面は底部から胴部にヘラナデ。	
第449図	13	須恵器 壺	床直 口縁部～胴部上半片	口 胴	16.8 24.4			細砂粒/還元焔/灰白	胴部は叩き締め成形、口縁部はロクロ成形。胴部の叩き痕はカキメによって消されている。内面は同心円状アテ具痕が残るが、上位はほとんどナデ消されている。	
第448図	14	土師器 甕	+14,埋没土 口縁部～胴部上位片	口	13.6			細砂粒/良好/にぶい褐	口縁部から頸部は横ナデ、胴部はヘラ削り。内面は胴部にヘラナデ。	
第448図 PL.396	15	土師器 甕	+17 口縁部～胴部	口 胴	16.8 17.5			細砂粒・粗砂粒/良好/明赤褐	口縁部は横ナデ､胴部はヘラ削り。内面は胴部にヘラナデ。	
第449図 PL.396	16	土師器 甕	床直,埋没土 口縁部～底部	口 胴	20.8 17.5	底 高	3.8 36.3	細砂粒・粗砂粒/良好/橙	口縁部は横ナデ、胴部と底部はヘラ削り。内面は底部から胴部にヘラナデ。	

挿図 PL.No.	No.	種類 器種	出土位置 残存率	計測値				胎土/焼成/色調 石材・素材等	成形・整形の特徴	備考
第449図 PL.396	17	土師器 甕	床直,4ピット,埋没土 口縁部～胴部下位片	口 胴	21.5 17.1			細砂粒/良好/橙	内面胴部に輪積み痕が残る。口縁部は横ナデ、胴部はヘラ削り。内面は胴部にヘラナデ、器面摩滅のため単位不明。	
第450図 PL.397	18	土師器 甕	床直,埋没土 口縁部～胴部	口 胴	22.0 18.0			細砂粒・粗砂粒/良好/明赤褐	口縁部は横ナデ､胴部はヘラ削り。内面は胴部にヘラナデ。	
第450図 PL.397	19	土師器 甕	床直,+8,+9,+17,埋没土 口縁部～胴部	口 胴	23.2 18.3			細砂粒/良好/にぶい橙	口縁部から頸部は横ナデ、胴部はヘラ削り。内面は胴部にヘラナデ。	
第450図 PL.397	20	須恵器 甕	床直,掘方 口縁部～胴部上半片	頸 胴	18.5 46.3			細砂粒/還元焔/灰白	口縁部はロクロ成形、胴部は叩き締め成形、頸部にて貼付。胴部は外面に斜格子状叩き痕、内面にヘラナデが施されているが、同心円状アテ具痕が残る。	
第451図	21	須恵器 壺	埋没土 胴部片					細砂粒/還元焔/灰白	叩き締め成形か。内外面ともヘラナデによって叩き痕やアテ具痕は消されている。	
第451図 PL.397	22	須恵器 甕	+8,埋没土 胴部片					細砂粒/還元焔/灰	叩き締め成形。外面には平行叩き痕が残るが一部摩滅している。内面は同心円状アテ具痕が残る。断面は酸化焔状態。	
第451図	23	土師器 甕	埋没土 底部	底	4.6			細砂粒/良好/黒褐	甕底部の周囲を打ち欠き、再利用か。胴部と底部はヘラ削り。内面はヘラナデ。	
第451図 PL.397	24	磨石	埋没土 完形	長 幅	12.4 4.7	厚 重	6.2 533.0	粗粒輝石安山岩	略三角形状を呈す棒状礫の側縁を機能部とするもので、摩耗痕が著しい。摩耗痕には光沢があり、いわゆる穀摺石に似た使用法が想定されよう。	楕円礫
第451図 PL.397	25	磨石	埋没土 完形	長 幅	13.3 6.5	厚 重	4.6 661.6	粗粒輝石安山岩	上下両端御小口部に敲打痕を伴う摩耗痕があるほか、左右両側縁に敲打痕が広がる。裏面側平坦面位は摩耗痕があり、磨石として使用されたことも確実。被熱して両端が煤ける。	楕円礫

5号竪穴建物

挿図 PL.No.	No.	種類 器種	出土位置 残存率	計測値				胎土/焼成/色調 石材・素材等	成形・整形の特徴	備考
第452図 PL.398	1	須恵器 杯身	埋没土 口縁部～体部片	口 受	13.6 15.8			細砂粒/還元焔/灰オリーブ	ロクロ整形、回転は右回り。外面に降灰が付着、内面は酸化焔状態。	

6号竪穴建物

挿図 PL.No.	No.	種類 器種	出土位置 残存率	計測値				胎土/焼成/色調 石材・素材等	成形・整形の特徴	備考
第454図 PL.398	1	土師器 杯	P1 2/3	口 稜	11.8 10.8	高	4.5	細砂粒/良好/橙	口縁部は横ナデ、稜下から底部は手持ちヘラ削り、器面摩滅のため単位不明。	
第454図 PL.398	2	土師器 杯	床直 ほぼ完形	口 稜	12.6 11.8	高	4.5	細砂粒/良好/橙	口縁部は横ナデ、稜下から底部は手持ちヘラ削り、器面はやや摩滅しており単位不鮮明。	
第454図	3	土師器 杯	床直 口縁部～体部片	口 稜	13.0 11.6			細砂粒/良好/にぶい橙	口縁部は横ナデ、稜下から底部は手持ちヘラ削りであるが、稜から底部に向けて斜め方向と他の個体と異なるヘラ削りである。	

7号竪穴建物

挿図 PL.No.	No.	種類 器種	出土位置 残存率	計測値				胎土/焼成/色調 石材・素材等	成形・整形の特徴	備考
第456図	1	土師器 杯	埋没土 口縁部～体部片	口 最	15.8 16.2			細砂粒/良好/にぶい橙	口縁部は横ナデ、体部は手持ちヘラ削り。	
第456図 PL.398	2	須恵器 杯	+10 完形	口 高	8.7 3.3			細砂粒/良好/灰	ロクロ整形、回転は右回り。底部は手持ちヘラ削り。	
第456図	3	須恵器 盤	埋没土 底部片	稜	20.8			細砂粒/還元焔/灰	ロクロ整形、回転は右回り。内面は底部にカキメ。	
第456図	4	須恵器 壺	埋没土 胴部片	胴	22.0			細砂粒/還元焔/灰白	叩き締め成形。外面はカキメ。内面は同心円状アテ具痕が残る。	
第456図	5	須恵器 甕	+17 胴部片					細砂粒/還元焔/灰黄	叩き締め成形。外面には平行叩き痕が残るが一部摩滅している。内面は同心円状アテ具痕が残る。	

8号竪穴建物

挿図 PL.No.	No.	種類 器種	出土位置 残存率	計測値				胎土/焼成/色調 石材・素材等	成形・整形の特徴	備考
第457図 PL.398	1	土師器 甕	カマド 底部～胴部下半片	底	4.0			細砂粒・粗砂粒/良好/にぶい橙	底部と胴部はヘラ削り。内面は底部から胴部にヘラナデ。	
第457図 PL.398	2	土師器 甕	カマド 底部～胴部下位片	底	4.0			細砂粒/良好/にぶい黄橙	底部と胴部はヘラ削り。内面は底部から胴部にヘラナデ。	

9号竪穴建物

挿図 PL.No.	No.	種類 器種	出土位置 残存率	計測値				胎土/焼成/色調 石材・素材等	成形・整形の特徴	備考
第459図	1	須恵器 椀	+23 1/3	口 底	11.2 6.0	高	3.5	細砂粒/還元焔/灰黄	ロクロ整形、回転は右回り。底部は回転糸切り無調整。	
第459図	2	須恵器 椀	貯蔵穴,埋没土 1/4	口 底	11.2 5.6	高	4.1	細砂粒/還元焔/褐灰	ロクロ整形、回転は右回り。底部は回転糸切り無調整。	
第459図 PL.398	3	須恵器 椀	掘方 完形	口 底	11.9 7.2	台 高	6.6 4.7	細砂粒・粗砂粒/酸化焔/灰黄	ロクロ整形､回転は右回り。底部は回転糸切り､高台は貼付。	
第459図 PL.398	4	須恵器 椀	掘方,貯蔵穴,埋没土 3/4	口 底	11.7 7.0	台 高	6.4 4.8	細砂粒/酸化焔/灰黄	ロクロ整形､回転は右回り。底部は回転糸切り､高台は貼付。	

挿図 PL.№	№	種類 器種	出土位置 残存率	計測値				胎土/焼成/色調 石材・素材等	成形・整形の特徴	備考
第459図	5	須恵器 椀	P1 口縁部～底部片	口	12.8			細砂粒/酸化焔/橙	ロクロ整形、回転は右回り。底部は回転糸切り、高台は貼付が剥落。	
				底	7.0					
第459図 PL.398	6	須恵器 椀	掘方 1/2	口	15.6			細砂粒・粗砂粒/ 酸化焔/灰黄	ロクロ整形､回転は右回り｡底部は回転糸切り､高台は貼付。	
				底	8.5					
第459図	7	須恵器 椀	カマド 底部	底	7.0			細砂粒/酸化焔・ 燻/灰	ロクロ整形、回転は右回り。底部は回転糸切り、高台は貼付。内外面燻焼成。	
				台	6.3					
第459図 PL.398	8	須恵器 椀	埋没土 体部小片					細砂粒/酸化焔/浅黄	ロクロ整形。内面に墨書、残存が一部のため判読不能。	
第459図 PL.398	9	灰釉陶器 椀	+7,埋没土 1/4	口	14.0	台	7.6	微砂粒/還元焔/灰白	ロクロ整形、回転は右回り。底部は回転ヘラナデ、体部下位は回転ヘラ削り、高台は貼付。施釉方法は刷毛塗りか。高台は稜が崩れた三日月状。	大原２号窯式期
				底	7.6	高	4.2			
第459図	10	須恵器 壺	床直 底部～胴部下位	底	11.2			細砂粒/還元焔/灰	ロクロ整形、回転は右回り。底部は回転ヘラナデ、胴部下位は回転ヘラ削り、高台は貼付。	
				台	10.9					
第459図	11	須恵器 羽釜	+42 口縁部～胴部上位片	口	15.8			細砂粒/酸化焔/橙	ロクロ整形、回転は右回り。鍔は貼付。口唇部は　幅広の平坦面を作りヘラナデが施されている。	
				鍔	20.4					
第459図	12	須恵器 羽釜	+26,埋没土 口縁部～胴部上位片	口	19.6			細砂粒/酸化焔/にぶい黄橙	ロクロ整形､回転は右回り｡鍔は貼付｡内面胴部はヘラナデ。	
				鍔	23.2					
第459図	13	須恵器 羽釜	床直,カマド 口縁部～胴部上位片	口	20.4			細砂粒/酸化焔/橙	ロクロ整形、回転は右回り。鍔は貼付。	
				鍔	24.0					
第459図 PL.398	14	須恵器 羽釜	+18 口縁部～胴部中位片	口	20.4	胴	25.0	細砂粒/酸化焔/にぶい黄橙	ロクロ整形､回転は右回り。鍔は貼付。胴部下半ヘラナデ。胴部は全体的に煤けている。	
				鍔	24.6					
第459図	15	須恵器 羽釜	埋没土 口縁部～胴部上位片	口	24.6			細砂粒/酸化焔/橙	ロクロ整形、回転は右回り。鍔は貼付。	
				鍔	28.0					
第460図 PL.398	16	敲石	埋没土 完形	長	13.1	厚	5.0	デイサイト	小口部両端に敲打痕を伴う摩耗痕があり、また、側縁にも敲打痕が残る。使用部位が集中しており、同一作業が繰り返されたことが分かる。	棒状礫
				幅	5.7	重	561.7			
第460図 PL.398	17	鉄製品 刀子	+1 一部欠損	長	(9.7)	厚	0.4		下の区は明瞭ではない。刃部が区から約2.0㎝の所で細くなっており、研ぎ減りの可能性がある。	
				幅	1.7	重	11.9			
第460図 PL.398	18	鉄滓 椀形滓	埋没土 完形	縦	4.6	厚	2.8		上部はわずかに凹凸があり、凹凸内部に木炭痕跡が残存する。底部は酸化土砂が付着する。滓質はやや密。	
				横	6.1	重	109.1			

10号竪穴建物

挿図 PL.№	№	種類 器種	出土位置 残存率	計測値				胎土/焼成/色調 石材・素材等	成形・整形の特徴	備考
第463図	1	土師器 杯	+15 1/4	口	10.8			細砂粒/良好/橙	口縁部は横ナデ、稜下から底部は手持ちヘラ削り。口縁部は内傾することから杯身模倣か。	
				稜	12.3					
第463図 PL.399	2	土師器 杯	+30,埋没土 1/2	口	11.9	高	4.5	細砂粒/良好/橙	口縁部は横ナデ、稜下から底部は手持ちヘラ削り。	
				稜	10.0					
第463図	3	土師器 杯	+11 口縁部～底部片	口	12.0			細砂粒/良好・燻/橙	口縁部は横ナデ、稜下から底部は手持ちヘラ削り。口縁部中程に段を作る。外面は燻し焼成。	
				稜	10.8					
第463図	4	土師器 杯	+18 1/4	口	12.4			細砂粒/良好/橙	口縁部は横ナデ、稜下から底部は手持ちヘラ削り。	
				稜	11.1					
第463図	5	土師器 杯	埋没土 1/4	口	12.8			細砂粒/良好/橙	口縁部は横ナデ、稜下から底部は手持ちヘラ削り。口縁部中程に段を作る。	
				稜	12.0					
第463図 PL.399	6	土師器 杯	+19,カマド 1/2	口	13.8	高	4.5	細砂粒/良好/橙	口縁部は横ナデ、稜下から底部は手持ちヘラ削り。	
				稜	12.0					
第463図 PL.399	7	土師器 杯	床直,埋没土 ほぼ完形	口	11.7	高	3.7	細砂粒/良好/明赤褐	口縁部は横ナデ、体部はナデ、底部はヘラナデ。内面は口縁部が横ナデ、体部はナデ、底部はヘラナデ。口縁部は歪んだ成形。	
				底	9.8					
第464図 PL.399	8	土師器 小型椀	床直 ほぼ完形	口	8.7	底	5.2	細砂粒/良好/にぶい赤褐	口縁部は横ナデ、体部上半はナデ、下半から底部はヘラ削り、底部は器面摩滅のため単位不明。内面は底部から体部下半にヘラミガキ。	
				最	9.6	高	6.1			
第464図	9	土師器 鉢	+11,埋没土 口縁部～体部片	口	14.2			細砂粒･粗砂粒(片岩)/良好/赤褐	口縁部は横ナデ、体部は器面剥離のため整形不明。	
第464図	10	土師器 鉢	埋没土 口縁部～体部片	口	22.4			細砂粒・粗砂粒/ 良好/橙	口縁部は横ナデ、稜下から底部は手持ちヘラ削り。	
				稜	20.4					
第464図 PL.399	11	土師器 甑	+13 底部～胴部片	底	7.4			細砂粒/良好/明赤褐	底部と胴部はヘラ削り。内面は底部から胴部にヘラナデ。底部にφ0.5～0.7㎝の小孔を複数穿っている。	
第464図 PL.399	12	土師器 小型壺	+8 口縁部～胴部	口	12.0			細砂粒/良好/橙	口縁部から頸部は横ナデ、胴部はヘラ削り。内面は胴部にヘラナデ。	
				胴	13.2					
第464図 PL.399	13	土師器 甕	+12 ほぼ完形	口	16.0	底	5.7	細砂粒/良好/橙	口縁部から頸部は横ナデ、胴部はヘラ削り、底部は木葉痕が残る。内面は底部から胴部にヘラナデ。	
				胴	15.4	高	19.9			
第464図 PL.399	14	土師器 甕	床直,+6,+7,埋没土 口縁部～胴部上位	口	13.1			細砂粒/良好/明褐	口縁部から頸部は横ナデ、胴部はヘラ削り。内面は胴部にヘラナデ。	
第464図	15	土師器 甕	埋没土 口縁部～胴部上位片	口	14.0			細砂粒/良好/橙	口縁部は横ナデ､胴部はヘラ削り。内面は胴部にヘラナデ。	

遺物観察表

挿図 PL.No.	No.	種類 器種	出土位置 残存率	計測値				胎土/焼成/色調 石材・素材等	成形・整形の特徴	備考
第464図	16	土師器 甕	床直 口縁部～胴部上位片	口	17.6			細砂粒/良好/明赤褐	口縁部は横ナデ､胴部はヘラ削り。内面は胴部にヘラナデ。	
第464図	17	土師器 甕	+20,+28,埋没土 口縁部～胴部上位片	口	18.0			細砂粒・粗砂粒/良好/赤褐	口縁部から頸部は横ナデ、胴部はヘラ削り。内面は胴部にヘラナデ。	
第464図	18	土師器 甕	+9,+12 口縁部～胴部上位片	口	18.0			細砂粒・粗砂粒/良好/にぶい橙	口縁部は横ナデ､胴部はヘラ削り。内面は胴部にヘラナデ。	
第464図	19	土師器 甕	床直,+9,+24 口縁部～胴部上位片	口	19.6			細砂粒･粗砂粒(片岩)/良好/にぶい褐	内面胴部に輪積み痕が残る。口縁部から頸部は横ナデ、胴部はヘラ削り。内面は胴部にヘラナデ。	
第465図 PL.399	20	土師器 甕	床直,+13～+19, 埋没土 口縁部～胴部中位	口 胴	19.8 18.5			細砂粒・粗砂粒・礫/良好/褐	口縁部から頸部は横ナデ、胴部はヘラ削り。内面は胴部にヘラナデ。	
第465図 PL.400	21	土師器 甕	床直 ほぼ完形	口 胴	20.7 17.7	底 高	5.3 38.7	細砂粒・粗砂粒・礫(片岩)/良好/明赤褐	口縁部から頸部は横ナデ、胴部と底部はヘラ削り。内面は底部から胴部にヘラナデ。	
第465図 PL.399	22	土師器 甕	+24,カマド,埋没土 口縁部～胴部上位片	口	20.8			細砂粒･粗砂粒(片岩)/良好/明赤褐	口縁部から頸部は横ナデ、胴部はヘラ削り。内面は胴部にヘラナデ。	
第465図 PL.400	23	土師器 甕	+9,+10,+14,埋没土 口縁部～胴部上半	口 胴	20.8 16.6			細砂粒・粗砂粒/良好/赤褐	口縁部は横ナデ､胴部はヘラ削り。内面は胴部にヘラナデ、器面の一部が剥落しており不鮮明。	
第465図 PL.400	24	土師器 甕	+6 口縁部～胴部上半	口 胴	22.0 18.4			細砂粒・粗砂粒・礫(片岩)/良好/明赤褐	口縁部から頸部は横ナデ、胴部はヘラ削り。内面は胴部にヘラナデ。	
第466図	25	土師器 甕	+6,カマド,埋没土 口縁部～胴部中位片	口 胴	23.2 20.1			細砂粒・粗砂粒・礫(片岩)/良好/明赤褐	口縁部は横ナデ､胴部はヘラ削り。内面は胴部にヘラナデ。	
第466図 PL.400	26	土師器 甕	床直,+17,埋没土 口縁部～胴部中位	口 胴	24.0 20.1			細砂粒・粗砂粒・礫(片岩)/良好/橙	口縁部から頸部は横ナデ、胴部はヘラ削り。内面は胴部にヘラナデ。	
第466図 PL.400	27	土師器 甕	床直 底部～胴部下位	底	4.6× 4.0			細砂粒・粗砂粒/良好/にぶい褐	底部と胴部はヘラ削り。内面は底部から胴部にヘラナデ。	
第466図	28	土師器 甕	カマド,P15,埋没土 底部～胴部下位片	底	6.0			細砂粒･粗砂粒(片岩)/良好/にぶい黄橙	底部と胴部はヘラ削り。内面は底部から胴部にヘラナデ。	
第466図 PL.401	29	土師器 甕	床直,+6～15,掘方 底部～胴部	底 胴	3.2 19.0			細砂粒/良好/橙	内面胴部に輪積み痕が残る。底部は木葉痕が残る、胴部はヘラ削り。内面は底部から胴部にヘラナデ。	
第466図 PL.401	30	須恵器 皿	床直 3/4	口 底	11.6 7.5	高	2.6	細砂粒/還元焔/灰白	ロクロ整形、回転は右回り。底部はヘラナデ	
第466図 PL.401	31	瓦 平瓦	埋没土 破片	長 幅	— —	厚 重	1.4 —	樽巻き造り/軟質/灰黄	平瓦Ａ類。	
第466図 PL.401	32	砥石	埋没土 1/2	長 幅	(13.8) 8.3	厚 重	5.1 620.0	粗粒輝石安山岩	偏平礫側縁側を主な砥面とする礫砥石。両側面も浅く窪み、弱く摩耗するほか、左辺側には漏斗状の凹部もあり多様である。	

11号竪穴建物

挿図 PL.No.	No.	種類 器種	出土位置 残存率	計測値				胎土/焼成/色調 石材・素材等	成形・整形の特徴	備考
第468図	1	須恵器 椀	埋没土 底部～体部片	底 台	5.7 5.1			細砂粒/酸化焔/浅黄	ロクロ整形、回転は右回り。底部は回転糸切り、周辺は強いナデ、高台は貼付。	
第468図	2	土師器 小型甕	+13 口縁部～胴部上半片	口 胴	11.4 11.1			細砂粒/良好/にぶい黄褐	ロクロ整形、回転は右回り。内面は胴部にヘラナデ。	ロクロ土師器
第468図 PL.401	3	土師器 小型甕	+6,+13 口縁部～胴部中位片	口 胴	13.2 13.3			細砂粒/良好/にぶい黄橙	口縁部は横ナデ、胴部は上位がナデ、中位はヘラナデ。内面は胴部にヘラナデ。外面の一部にススが付着。	
第468図 PL.401	4	須恵器 羽釜	床直 口縁部～胴部上位片	口 鍔	19.8 21.3			細砂粒/酸化焔/にぶい黄橙	ロクロ整形、回転は右回り。鍔は貼付。口唇部は面を作るようにヘラナデが施されている。	
第468図	5	須恵器 羽釜	床直 口縁部～胴部上位片	口 鍔	19.8 23.0			細砂粒/酸化焔/浅黄	ロクロ整形、回転は右回り。内面胴部に輪積み痕が残る。鍔は貼付。口唇部は内傾する平坦面を作る。胴部は鍔より膨らむ。	
第468図	6	須恵器 羽釜	+6,埋没土 底部～胴部下位片	底	6.8			細砂粒/酸化焔/にぶい黄褐	ロクロ整形、回転は右回り。胴部と底部はヘラ削り。	

挿図 PL.No.	No.	種類 器種	出土位置 残存率	計測値				胎土/焼成/色調 石材・素材等	成形・整形の特徴	備考
第468図 PL.401	7	砥石	+11 一部欠損	長 幅	(8.6) 6.3	厚 重	5.0 293.1	砥沢石	四面使用。表裏面とも著しく研ぎ減り、断面は糸巻状を呈す。左側面には横位の粗い刃ならし傷が残る。上端側小口部は粗く磨き整形するのみ。	
第468図 PL.401	8	鉄製品 釘	+1 一部欠損	長 幅	(3.8) 0.4	厚 重	0.4 2.2		頭部が欠損する釘。	

12号竪穴建物

挿図 PL.No.	No.	種類 器種	出土位置 残存率	計測値				胎土/焼成/色調 石材・素材等	成形・整形の特徴	備考
第472図 PL.401	1	土師器 杯	+15 完形	口 稜	11.4 12.6	高	4.4	細砂粒/良好/橙	口縁部は横ナデ、稜下から底部は手持ちヘラ削り。内外面に煤が付着か。	杯身模倣
第472図 PL.401	2	土師器 杯	+23 4/5	口 稜	12.2 11.0	高	4.3	細砂粒/良好/橙	口縁部は横ナデ、稜下から底部は手持ちヘラ削り。	
第472図	3	土師器 杯	床直,埋没土 1/2	口 稜	12.8 11.8	高	3.8	細砂粒/良好/橙	口縁部は横ナデ、稜下から底部は手持ちヘラ削り、器面摩滅のため単位不明。	
第472図 PL.401	4	土師器 杯	+6 完形	口 稜	12.8 11.6	高	4.3	細砂粒/良好/橙	口縁部は横ナデ、稜下から底部は手持ちヘラ削り。	
第472図 PL.401	5	土師器 杯	+29 完形	口 稜	13.4 11.8	高	4.1	細砂粒/良好/橙	口縁部は横ナデ、稜下から底部は手持ちヘラ削り。	
第472図 PL.401	6	土師器 杯	+7 完形	口 稜	13.8 11.6	高	4.2	細砂粒/良好・燻/にぶい黄	口縁部は横ナデ、稜下から底部は手持ちヘラ削り。内面には底部から口縁部に粗い放射状ヘラミガキ。口縁部に段を作る。内面は燻し焼成。	
第472図	7	土師器 杯	床直,+6,埋没土 1/3	口 稜	14.4 13.0			細砂粒/良好/橙	口縁部は横ナデ、稜下から底部は手持ちヘラ削り。	
第472図 PL.402	8	土師器 鉢	床直,+16,+18, 埋没土 1/3	口 底	17.7 7.1	高	9.6	細砂粒・粗砂粒/良好/にぶい黄橙	口縁部は横ナデ、胴部はヘラ削り。内面は底部から体部にヘラナデ。	
第473図	9	須恵器 壺	+30,埋没土 底部～胴部中位片	底 胴	15.8 24.2			細砂粒/酸化焔きみ/にぶい黄褐	ロクロ整形、回転は右回り。底部はヘラ削り。	
第473図 PL.402	10	土師器 甑	埋没土 底部片	底	5.6			細砂粒/良好/赤褐	底部と胴部はヘラ削り。内面は底部から胴部にヘラナデ。底部にはφ0.5㎝前後の小孔を複数穿っている。器壁が非常に厚い。	
第473図 PL.402	11	土師器 小型甕	床直,埋没土 4/5	口 胴	16.4 15.1	底 高	4.4 24.5	細砂粒・粗砂粒/良好/にぶい褐	口縁部は横ナデ、胴部と底部はヘラ削り。内面は底部から胴部にヘラナデ。	
第473図	12	土師器 甕	+24,埋没土 口縁部～胴部上位片	口	17.8			細砂粒/良好/明赤褐	口縁部は横ナデ、胴部はヘラ削り、器面摩滅のため単位不明。内面は胴部にヘラナデ。	
第473図 PL.402	13	土師器 甕	+8,+11,+19,+27, 埋没土 3/4	口 胴	18.4 27.8	底 高	10.0 34.0	細砂粒・微量の粗砂粒/良好/橙	口縁部は横ナデ、胴部・底部はヘラ削り。内面は底部から胴部にヘラナデ。	
第473図	14	土師器 小型甕	床直,カマド,埋没土 口縁部～胴部上位片	口	19.7			細砂粒/良好/にぶい黄橙	口縁部は横ナデ、頸部はヘラナデ、胴部はヘラ削り。内面は胴部にヘラナデ。	
第473図 PL.402	15	埴輪 形象か	埋没土 破片					細砂粒/良好/橙	形象埴輪に貼付されていたものが剥落、表面はナデ。	
第473図	16	灰釉陶器 椀	埋没土 体部片					微砂粒/還元焔/黄灰	ロクロ整形、回転は右回り。施釉方法は刷毛塗り。	光ヶ丘１号窯式期
PL.402	17	砥石か	埋没土 一部欠損	長 幅	(11.1) 4.6	厚 重	3.2 130.3	デイサイト凝灰岩	切り砥石。風化して砥面は不明だが、幅の狭い側面に砥面があるように見える。石英脈が横走し、石材としては良質とはいえない。	

13号竪穴建物

挿図 PL.No.	No.	種類 器種	出土位置 残存率	計測値				胎土/焼成/色調 石材・素材等	成形・整形の特徴	備考
第475図	1	黒色土器 椀	床直 底部	底 台	7.1 7.1			細砂粒/酸化焔/にぶい黄橙	ロクロ整形、回転は右回り。内面黒色処理。底部は回転糸切り、高台は貼付。内面はヘラミガキ。	
第475図	2	須恵器 椀	カマド 口縁部～体部片	口	13.8			細砂粒/酸化焔/にぶい黄褐	ロクロ整形、回転は右回り。	
第475図	3	須恵器 椀	埋没土 底部～体部下位片	底 台	7.0 6.6			細砂粒/酸化焔/灰黄	ロクロ整形､回転は右回り｡底部は回転糸切り､高台は貼付。	
第475図	4	須恵器 椀	埋没土 底部片	底 台	7.5 7.2			細砂粒/還元焔/灰白	ロクロ整形､回転は右回り｡底部は回転糸切り､高台は貼付。	
第475図	5	灰釉陶器 皿か	カマド 体部片					微砂粒/還元焔/黄灰	ロクロ整形、回転は右回りか。体部下半はヘラ削り。施釉方法は漬け掛けか。	大原２号窯式期
第475図	6	灰釉陶器 椀	床直 口縁～体部片	口	14.9			微砂粒/還元焔/灰黄	ロクロ整形、回転は右回り。体部下位は回転ヘラ削り。施釉方法は漬け掛け。	大原２号窯式期
第475図	7	土師器 甕	+20 口縁部～胴部上位片	口	17.8			細砂粒/良好/明赤褐	口縁部から頸部は横ナデ、頸部中程はナデ、胴部はヘラ削り。内面は胴部にヘラナデ。	
第475図	8	土師器 甕	+10,カマド 口縁部～胴部上位片	口	18.6			細砂粒/良好/明赤褐	口縁部から頸部は横ナデ、頸部中程はナデ、胴部はヘラ削り。内面は胴部にヘラナデ。	

挿図 PL.No.	No.	種類 器種	出土位置 残存率	計測値				胎土/焼成/色調 石材・素材等	成形・整形の特徴	備考
第475図	9	土師器 甕	床直 口縁部～胴部上位片	口	18.8			細砂粒/良好/橙	口縁部から頸部は横ナデ、胴部はヘラ削り。内面は胴部にヘラナデ。	
第475図	10	土師器 甕	カマド 口縁部～胴部上位片	口	18.8			細砂粒/良好/明赤褐	口縁部から頸部は横ナデ、頸部中程はナデ、胴部はヘラ削り。内面は胴部に木目の残るヘラナデ。	
第475図 PL.402	11	須恵器 甑	カマド掘方 鍔～胴部片	鍔	32.0			細砂粒/還元焔/黄灰	ロクロ整形、回転は右回り。鍔は貼付。内面の一部にヘラナデ。	
第475図 PL.402	12	須恵器 羽釜	カマド 口縁部～胴部中位片	口 鍔	18.8 23.2	胴	22.8	細砂粒/酸化焔/にぶい黄橙	ロクロ整形、回転は右回り。鍔は貼付。口唇部は内傾する平坦面を作る。	
第475図	13	須恵器 甕	床直 胴部片					細砂粒/還元焔/灰白	叩き締め成形。外面には平行叩き痕、内面はアテ具痕が残るが、ナデが施されている、外面には降灰が付着。	
第475図 PL.402	14	鉄製品 刀子	+20 一部欠損	長 幅	(13.7) 1.6	厚 重	0.5 24.3		両区。区から約1.2cmの所でやや刃部の幅が狭くなっており、研ぎ減りの可能性がある。	

14号竪穴建物

挿図 PL.No.	No.	種類 器種	出土位置 残存率	計測値				胎土/焼成/色調 石材・素材等	成形・整形の特徴	備考
第477図	1	土師器 杯	埋没土 口縁部～底部片	口 稜	13.6 14.0			細砂粒/良好/にぶい黄橙	口縁部は横ナデ、稜下から底部は手持ちヘラ削り、稜下にナデ部分が残る。	
第477図 PL.403	2	土師器 壺	+25,カマド,埋没土 口縁部～胴部上位片	口	16.4			細砂粒/良好/明赤褐	外面口縁部に輪積み痕が残る。口縁部から頸部は横ナデ、胴部はヘラ削り、器面摩滅のため単位不明。。内面は胴部にヘラナデ。	

15号竪穴建物

挿図 PL.No.	No.	種類 器種	出土位置 残存率	計測値				胎土/焼成/色調 石材・素材等	成形・整形の特徴	備考
第480図	1	須恵器 杯	埋没土 1/4	口 底	11.8 6.9	高	3.7	細砂粒/還元焔/灰	ロクロ整形、回転は右回り。底部は回転糸切り無調整。	
第480図 PL.403	2	須恵器 杯	埋没土 1/3	口 底	13.9 7.2	高	3.7	細砂粒/還元焔/灰白	ロクロ整形、回転は右回り。底部は回転糸切り無調整。	
第480図 PL.403	3	須恵器 杯	埋没土 底部～体部下位片	底	7.1			細砂粒/還元焔/灰黄	ロクロ整形、回転は右回り。底部はヘラ削りか。内面底部に墨書、残存が一部のため判読不能。	
第480図	4	須恵器 椀	+18,埋没土 口縁部～体部片	口	11.4			細砂粒/酸化焔/にぶい黄橙	ロクロ整形、回転は右回り。体部から口縁部の一部に回転糸切り時の糸があたった痕跡が残る。	
第480図 PL.403	5	須恵器 椀	埋没土 1/4	口 底	15.2 8.0			細砂粒/酸化焔/にぶい黄橙	ロクロ整形、回転は右回り。底部は回転糸切り、高台は貼付が剥落。	
第480図 PL.403	6	須恵器 椀	埋没土 口縁部片					細砂粒/還元焔/浅黄	ロクロ整形、回転は右回り。外面に墨書、残存が一部のため判読不能。	
第480図	7	灰釉陶器 皿	埋没土 口縁部片	口	13.5			微砂粒/還元焔/灰白	ロクロ整形、回転は右回り。施釉方法は漬け掛けか。口唇部は外反。	大原２号窯式期
第480図 PL.403	8	須恵器 羽釜	+16,+25,カマド 口縁部～胴部下位片	口 鍔	15.8 21.2	胴	22.4	細砂粒・粗砂粒/酸化焔/にぶい黄橙	ロクロ整形、回転は右回り。鍔は貼付、胴部下位にヘラ削り。内面は胴部下半にヘラナデ。	
第480図 PL.403	9	須恵器 羽釜	+17,埋没土 口縁部～胴部上半片	口 鍔	18.8 21.6	胴	23.4	細砂粒/酸化焔/にぶい黄橙	ロクロ整形、回転は右回り。鍔は貼付、歪みが見られる。口唇端部は内傾する面を作る。	
第480図	10	須恵器 羽釜	+30 口縁部～胴部上半片	口 鍔	19.0 22.0	胴	20.6	細砂粒/酸化焔/橙	ロクロ整形、回転は右回り。鍔は貼付。口唇端部は平坦面を作る。	
第480図 PL.403	11	須恵器 羽釜	床直,カマド 底部～胴部下半片	底 胴	7.0 19.9			細砂粒/酸化焔/にぶい黄橙	ロクロ整形、回転は右回り。底部と胴部下位はヘラ削り。内面はヘラナデ。	
第480図 PL.403	12	臼玉	+6 完形	長 幅	1.3 1.2	厚 重	0.5 1.1	滑石	上面孔側は平坦に磨き整形。これに対し下面孔側は段状に割れ未整形、臼玉を分割していることが確実。体部には粗い縦位線条痕が残る。	

16号竪穴建物

挿図 PL.No.	No.	種類 器種	出土位置 残存率	計測値				胎土/焼成/色調 石材・素材等	成形・整形の特徴	備考
第483図 PL.403	1	土師器 杯	床直 完形	口 底	11.6 5.6	高	3.9	細砂粒/良好/明赤褐	口縁部は横ナデ、体部は上位と中位がナデ、下位から底部は手持ちヘラ削り。	
第483図	2	土師器 杯	+12 1/4	口 底	12.8 6.8	高	3.6	細砂粒/良好/赤褐	口縁部は横ナデ、体部から底部は手持ちヘラ削り。	
第483図	3	須恵器 椀	+12 口縁部～体部片	口	13.2			細砂粒/酸化焔/橙	ロクロ整形、回転は右回り。	
第483図 PL.403	4	須恵器 椀	床直,+14 口縁部一部と台部を欠損	口 底	13.6 7.2	残 高	4.3 —	細砂粒・粗砂粒・礫/還元焔/浅黄	ロクロ整形、回転は右回り。底部は回転糸切り、高台は貼付が剥落。内外面の口縁部の一部と底部(高台剥落箇所)に煤が付着。	高台剥落後に灯明として利用
第483図 PL.403	5	須恵器 椀	+13,埋没土 1/2	口 底	14.1 7.0	台 高	6.6 5.2	細砂粒・粗砂粒・礫/還元焔/灰	ロクロ整形、回転は右回り。底部は回転糸切り、高台は貼付。	
第483図 PL.403	6	須恵器 椀	+9 1/4	口 底	15.9 8.2	残 高	6.4 —	細砂粒・粗砂粒/還元焔/灰黄	ロクロ整形、回転は右回り。底部は回転糸切り後ナデ、高台は貼付。高台は端部欠損後擦り磨いて利用。	

挿図 PL.No.	No.	種類 器種	出土位置 残存率	計測値				胎土/焼成/色調 石材・素材等	成形・整形の特徴	備考
第483図	7	須恵器 椀	床直,埋没土 口縁部～体部片	口	17.0			細砂粒/還元焔/灰白	ロクロ整形、回転は右回り。	
第483図	8	須恵器 椀	+7 底部～体部	底	7.0			細砂粒/還元焔/灰オリーブ	ロクロ整形、回転は右回り。底部は回転糸切り無調整。	
第483図 PL.403	9	須恵器 椀	+17 底部～体部	底 台	7.3 6.3			細砂粒・粗砂粒/酸化焔/浅黄	ロクロ整形、回転は右回り。底部は回転糸切り、高台は貼付。内面の底部と体部の境は明瞭。	
第483図	10	須恵器 椀	埋没土 底部～体部	底 台	7.6 7.0			細砂粒/還元焔/灰	ロクロ整形、回転は右回り。底部は回転糸切り、高台は貼付。高台端部には凹線が巡る。	
第483図	11	灰釉陶器 椀	カマド 口縁部～底部	口 底	13.8 6.2			微砂粒/還元焔/灰黄	ロクロ整形、回転は右回り。底部は回転ヘラナデ、体部下位は回転ヘラ削り。高台は貼付。施釉方法は漬け掛けか。高台は端部を欠くが三日月状か。	大原２号窯式期
第483図	12	須恵器 短頸壺	埋没土 頸部～胴部上位片					細砂粒/還元焔/褐灰	ロクロ整形、回転は右回り。	
第483図	13	土師器 甕	床直 口縁部～胴部上位片	口	16.2			細砂粒・粗砂粒/良好/明赤褐	口縁部から頸部は横ナデ、胴部はヘラ削り。内面は胴部にヘラナデ。	
第483図	14	土師器 甕	床直 口縁部～胴部上位片	口	17.6			細砂粒/良好/赤褐	口縁部から頸部は横ナデ、胴部はヘラ削り。内面は胴部から頸部中程までヘラナデ。	
第483図 PL.403	15	土師器 甕	床直,カマド掘方,掘方,埋没土 口縁部～胴部上位片	口	17.8			細砂粒/良好/明赤褐	口縁部から頸部は横ナデ、胴部はヘラ削り。内面は胴部にヘラナデ、頸部下のヘラナデは木目痕が残る。	
第483図	16	土師器 甕	床直,埋没土 口縁部～胴部上位片	口	19.2			細砂粒/良好/赤褐	口縁部は横ナデ､胴部はヘラ削り。内面は胴部にヘラナデ。	
第484図	17	土師器 甕	カマド掘方 口縁部～胴部上位片	口	19.6			細砂粒/良好/赤褐	口縁部から頸部は横ナデ、胴部はヘラ削り。内面は胴部に木目の残るヘラナデ。	
第484図	18	土師器 甕	+6,+12 底部～胴部下位片	底	6.4			細砂粒/良好/灰褐	底部と胴部はヘラ削り。内面は底部から胴部にヘラナデ。	
第484図	19	須恵器 羽釜	+15 口縁部～胴部上位片	口 鍔	16.2 20.4			細砂粒/酸化焔/橙	ロクロ整形、回転は右回り。鍔は貼付。口唇端部は内傾する平坦面を作る。	
第484図	20	須恵器 甕	埋没土 頸部～口縁部下位片					細砂粒/還元焔/褐灰	ロクロ成形。内外面ともヘラナデ。	

17号竪穴建物

挿図 PL.No.	No.	種類 器種	出土位置 残存率	計測値				胎土/焼成/色調 石材・素材等	成形・整形の特徴	備考
第487図 PL.404	1	土師器 杯	床直 ほぼ完形	口 稜	11.4 10.2	高	4.0	細砂粒/良好/橙	口縁部は横ナデ、稜下から底部は手持ちヘラ削り。	
第487図 PL.404	2	土師器 杯	+12,床直 2/3	口 稜	12.2 11.4	高	4.3	細砂粒/良好/橙	口縁部は横ナデ、稜下から底部は手持ちヘラ削り。	
第487図	3	土師器 甕	掘方 口縁部～胴部上位片	口 胴	15.7 17.0			細砂粒・粗砂粒/良好/橙	口縁部から頸部は横ナデ、胴部はヘラ削り。内面は胴部にヘラナデ。	
第487図	4	土師器 甕	床直,埋没土 口縁部～胴部上位片	口	15.5			細砂粒/良好/にぶい橙	口縁部は横ナデ、胴部はヘラ削り、一部口縁部まで達している。内面は胴部にヘラナデ。	
第487図	5	土師器 甕	+6,埋没土 口縁部～胴部上位片	口	19.6			細砂粒・粗砂粒/良好/橙	口縁部は横ナデ､胴部はヘラ削り。内面は胴部にヘラナデ。	
第487図 PL.404	6	土師器 甕	+28,床直,カマド,埋没土 口縁部～胴部	口 胴	18.7 27.2			細砂粒・粗砂粒/良好/にぶい橙	口縁部から頸部は横ナデ、胴部はヘラ削り。内面は胴部にヘラナデ。	
第487図	7	土師器 甕	+12,床直,埋没土 口縁部～胴部上位片	口 胴	20.0 18.6			細砂粒･粗砂粒(片岩)/良好/にぶい褐	口縁部は横ナデ､胴部はヘラ削り。内面は胴部にヘラナデ。	
第487図 PL.404	8	土師器 甕	掘方,埋没土 2/3	口 胴	21.1 18.8	底 高	3.2 38.8	細砂粒・粗砂粒/良好/橙	口縁部から頸部は横ナデ、胴部と底部はヘラ削り。内面は底部から胴部にヘラナデ。	
第488図 PL.404	9	土師器 甕	床直,カマド掘方 口縁部～胴部	口 胴	21.8 19.4			細砂粒・粗砂粒・礫/良好/にぶい褐	内面胴部に輪積み痕が残る。口縁部は横ナデ、胴部はヘラ削り。内面は胴部にヘラナデ。	

18号竪穴建物

挿図 PL.No.	No.	種類 器種	出土位置 残存率	計測値				胎土/焼成/色調 石材・素材等	成形・整形の特徴	備考
第491図 PL.404	1	須恵器 椀	+15 3/4	口 底	12.6 5.8	台 高	5.0 4.7	細砂粒/酸化焔・燻/黒褐	ロクロ整形、回転は右回り。底部は回転糸切り、高台は貼付。内外面とも燻し焼成。	
第491図 PL.404	2	須恵器 椀	+7 1/2	口 底	15.2 7.5	高	4.6	細砂粒/酸化焔/にぶい橙	ロクロ整形、回転は右回り。底部は回転糸切り、高台は貼付。高台欠損後再調整を行っている。	
第491図 PL.404	3	緑釉陶器 椀	貯蔵穴 口縁部～体部片	口	14.0			微砂粒/還元焔/灰白	ロクロ整形、回転は右回り。釉調はやや黄色味を帯びた緑色。胎土は軟質。	10世紀代

遺物観察表

挿図 PL.No.	No.	種類 器種	出土位置 残存率	計測値				胎土/焼成/色調 石材・素材等	成形・整形の特徴	備考
第491図	4	灰釉陶器 壺	+21 胴部下位片					細砂粒/還元焔/灰黄褐	ロクロ整形、回転は右回り。胴部は回転ヘラ削り。施釉方法は不明	
第491図 PL.405	5	須恵器 凸帯付四耳壺	+27,埋没土 底部～口縁部片	頸凸	12.7 23.2	胴底	24.2 13.6	細砂粒・粗砂粒/還元焔/黄灰	胴部は叩き締め成形、凸帯より上位はロクロ成形。凸帯は貼付。底部と胴部下位はヘラ削り、胴部は凸帯より下位に平行叩き痕が残る、凸帯から口縁部はロクロ整形、回転は右回り。内面は胴部のアテ具痕をナデ消している。	
第491図	6	土師器 甕	貯蔵穴 口縁部～胴部上位片	口胴	12.8 14.2			細砂粒/良好/浅黄	ロクロ整形、回転は右回り。胴部上位に凹線を巡らし、その下位はヘラナデ。	ロクロ土師器
第491図	7	土師器 甕	+8,カマド 底部～胴部下位片	底	8.0			細砂粒/良好/にぶい褐	底部と胴部はヘラナデ。内面は底部から胴部にヘラナデ。	
第491図 PL.405	8	須恵器 羽釜	床直 口縁部～胴部上半片	口鍔	17.6 22.2	胴	21.9	細砂粒・粗砂粒/酸化焔/にぶい橙	ロクロ整形、回転は右回り。鍔は貼付。口唇部は内傾する平坦面を作る。	
第491図	9	須恵器 羽釜	床直,+8,+22,カマド 口縁部～胴部上位片	口鍔	17.9 22.4	胴	22.7	細砂粒/酸化焔/橙	ロクロ整形、回転は右回り。鍔は貼付。口唇部は内傾する平坦面を作る。	
第491図 PL.405	10	須恵器 羽釜	床直,+8～+20,掘方,埋没土 口縁部～胴部片	口鍔	19.0 23.5	胴	22.1	細砂粒・粗砂粒/酸化焔/にぶい橙	ロクロ整形、回転は右回り。鍔は貼付。胴部は鍔下より底部に向けてのヘラ削り。口唇端部は内傾する平坦面を作る。	
第492図 PL.405	11	須恵器 羽釜	床直,+13,+17,カマド,表土,埋没土 口縁部～胴部片	口鍔	20.4 23.4	胴	22.5	細砂粒・粗砂粒/酸化焔/にぶい橙	ロクロ整形、回転は右回り。鍔は貼付。口唇部は平坦面を作る。	
第492図	12	須恵器 羽釜	+8 底部～胴部下位片	底	8.0			細砂粒/酸化焔/橙	ロクロ整形、回転は右回り。底部と胴部はヘラ削り。内面は底部から胴部にヘラナデ。	
第492図 PL.405	13	須恵器 壺	+14 底部～体部下位片	底台	13.8 12.4			細砂粒/還元焔/灰	ロクロ整形、回転は右回り。底部は手持ちヘラ削り、高台は貼付。内外面とも擦り磨かれているが、内面は非常に良く磨かれている。	転用硯

19号竪穴建物

挿図 PL.No.	No.	種類 器種	出土位置 残存率	計測値				胎土/焼成/色調 石材・素材等	成形・整形の特徴	備考
第493図 PL.405	1	須恵器 椀	床直,埋没土 2/3	口底	13.8 6.7	台高	6.2 5.4	細砂粒/酸化焔/にぶい黄	ロクロ整形、回転は右回り。底部は回転ヘラ削り、高台は貼付。	
第493図	2	須恵器 甕	埋没土 口縁部片					細砂粒/酸化焔/橙	ロクロ整形、回転は右回り。内面はヘラナデ。	
第493図 PL.405	3	鉄製品 紡軸	+4 一部欠損	長径	(13.5) 0.4	重	(7.8)		２片に割れる。接合関係は確認できないが、同一のものと思われる。端部がねじられ、紡軸の特徴をよく示している。	

20号竪穴建物

挿図 PL.No.	No.	種類 器種	出土位置 残存率	計測値				胎土/焼成/色調 石材・素材等	成形・整形の特徴	備考
第496図	1	土師器 杯	埋没土 口縁部～底部片	口底	11.8 8.0	高	3.3	細砂粒/良好/橙	口縁部は横ナデ、体部から底部は手持ちヘラ削り、器面摩滅のため単位不明。内面は体部から口縁部に斜放射状暗文。	
第496図 PL.405	2	土師器 杯	カマド,埋没土 1/4	口底	14.6 10.4			細砂粒/良好/明褐	口縁部は横ナデ、体部から底部は手持ちヘラ削り、器面摩滅のため単位不明。内面は体部から口縁部に斜放射状暗文。	
第496図	3	土師器 杯	埋没土,25土 底部片	底	8.0			細砂粒・粗砂粒/良好/にぶい褐	体部と底部は手持ちヘラ削り。内面は底部に螺旋状、体部に斜放射状暗文、一部器面摩滅のため単位不明。	
第496図 PL.405	4	土師器 鉢	+11,+18,埋没土 口縁部～体部片	口	24.1			細砂粒/良好/にぶい褐	口縁部は横ナデ、体部は手持ちヘラ削り。内面はヘラナデ。	
第496図	5	須恵器 杯	+18,カマド 1/4	口底	12.3 7.3	高	3.5	細砂粒/還元焔/灰	ロクロ整形、回転は右回り。底部は回転ヘラ削りか。	
第496図	6	須恵器 杯	埋没土 1/5	口底	13.0 8.8	高	3.4	細砂粒/還元焔/灰	ロクロ整形、回転は右回り。底部は回転ヘラ起こし後回転ヘラ削り。	
第496図 PL.406	7	須恵器 杯	+20,埋没土 完形	口底	13.1 7.7	高	3.9	細砂粒・粗砂粒/還元焔/灰オリーブ	ロクロ整形、回転は右回り。底部は回転糸切り無調整。	
第496図	8	須恵器 杯	埋没土 底部～体部片	底	7.0			細砂粒/還元焔/灰	ロクロ整形、回転は右回り。底部は回転糸切り無調整。	
第496図	9	土師器 甕	埋没土 口縁部～胴部上位片	口	18.8			細砂粒/良好/明赤褐	口縁部は横ナデ、胴部はヘラ削り。内面は胴部にヘラナデ。	
第496図 PL.406	10	須恵器 甕	+11,18竪 胴部	胴	40.3			細砂粒/還元焔/黄灰	胴部は叩き締め成形。外面の叩き痕はナデ消されている。内面は無文のアテ具痕が残る。	

21号竪穴建物

挿図 PL.No.	No.	種類 器種	出土位置 残存率	計測値				胎土/焼成/色調 石材・素材等	成形・整形の特徴	備考
第498図 PL.406	1	須恵器 椀	+7,埋没土 口縁部～底部	口底	12.7 6.0	高	3.5	細砂粒・粗砂粒/還元焔/灰白	ロクロ整形、回転は右回り。底部は回転糸切り無調整。	
第498図 PL.406	2	須恵器 椀	床直,カマド 3/4	口底	12.7 5.9	高	3.9	細砂粒・粗砂粒/酸化焔/にぶい黄橙	ロクロ整形、回転は右回り。底部は回転糸切り無調整。	
第498図 PL.406	3	須恵器 椀	+7 ほぼ完形	口底	12.8 6.6	高	4.5	細砂粒・粗砂粒/酸化焔/浅黄	ロクロ整形、回転は右回り。底部は回転糸切り無調整。外面体部に墨書、「万」と判読。	

挿図 PL.No.	No.	種類 器種	出土位置 残存率	計測値				胎土/焼成/色調 石材・素材等	成形・整形の特徴	備考
第498図	4	須恵器 椀	+10,+12,埋没土 1/3	口 底	13.3 7.4	台 高	6.8 4.5	細砂粒・粗砂粒/ 酸化焔/にぶい黄橙	ロクロ整形、回転は右回り。底部は回転糸切り、高台は貼付。	
第498図 PL.406	5	須恵器 椀	+14 1/4	口 底	14.2 7.0	台 高	7.2 5.6	細砂粒/酸化焔/灰黄	ロクロ整形、回転は右回り。底部は回転糸切り、高台は貼付。内外面体部に墨書、両方とも「寺」の異体字。	
第498図	6	須恵器 壺	+26,埋没土 底部～胴部下半片	底 台	11.1 10.6			細砂粒・粗砂粒/ 還元焔/灰オリーブ	ロクロ整形、回転は右回り。底部切り離し技法不明、胴部最下位は回転ヘラナデ、高台は貼付。	
第498図	7	須恵器 横瓶	+10 胴部片					細砂粒/還元焔/灰	ロクロ整形、回転は右回り。胴部はヘラナデ、内面端部には閉塞痕とみられる接合痕が残る。	横瓶か
第498図	8	土師器 甕	カマド,埋没土 口縁部～胴部上位片	口	19.2			細砂粒/良好/橙	口縁部から頸部は横ナデ、胴部はヘラ削り。内面は胴部にヘラナデ。内面口唇部に粘土塊付着。	

22号竪穴建物

挿図 PL.No.	No.	種類 器種	出土位置 残存率	計測値				胎土/焼成/色調 石材・素材等	成形・整形の特徴	備考
第499図	1	須恵器 椀	+21 底部～体部片	底 台	6.6 5.7			細砂粒/酸化焔/暗灰黄	ロクロ整形、回転は右回り。底部は回転糸切り、高台は貼付。	
第499図 PL.406	2	灰釉陶器 椀	+13 1/4	口 底	15.4 8.4	台 高	8.0 5.5	微砂粒/還元焔/灰白	ロクロ整形、回転は右回り。底部は回転糸切り、高台は貼付。施釉方法は漬け掛け。器面は平滑ではなく、ざらつきがある。	大原２号窯式期
第499図	3	須恵器 甕	埋没土 底部片	底	23.9			細砂粒/酸化焔/黄褐	ロクロ整形、回転は右回り。底部は大きく開き端部は凸帯状に肥厚する。	

23号竪穴建物

挿図 PL.No.	No.	種類 器種	出土位置 残存率	計測値				胎土/焼成/色調 石材・素材等	成形・整形の特徴	備考
第501図 PL.406	1	土師器 杯	床直 ほぼ完形	口 底	12.2 7.7	高	4.4	細砂粒/良好/にぶい黄褐	口唇部は横ナデ、口縁部から体部はナデ、下半はヘラ削り後ナデ、底部は手持ちヘラ削り	
第501図	2	須恵器 椀	+18 1/4	口 底	12.1 7.0	台 高	7.2 5.3	細砂粒・粗砂粒/ 還元焔/黄灰	ロクロ整形、回転は右回り。底部は回転ヘラナデ、高台は貼付。	
第501図	3	須恵器 椀	埋没土 口縁部～体部片	口	17.3			細砂粒/還元焔/灰黄	ロクロ整形、回転は右回り。	
第501図	4	灰釉陶器 瓶	埋没土 胴部片	胴	19.2			微砂粒/還元焔/灰黄	ロクロ整形、回転は右回り。胴部は下半に回転ヘラ削り。施釉方法不明。	
第501図	5	須恵器 壺	+15 口縁部～胴部上位片	口 胴	18.2 25.0			細砂粒/酸化焔/にぶい黄褐	ロクロ整形、回転は右回り。口唇部は平坦面を作り上下に引き出している。	
第501図	6	土師器 甕	埋没土 口縁部～胴部上位片	口	14.2			細砂粒/良好/明赤褐	口縁部から頸部は横ナデ、胴部はヘラ削り。内面は胴部にヘラナデ。	
第502図 PL.406	7	土師器 甕	+16 口縁部～胴部上位片	口 胴	18.4 20.7			細砂粒/良好/明赤褐	口縁部から頸部は横ナデ、胴部はヘラ削り。内面は頸部から胴部にヘラナデ。	
第502図	8	土師器 甕	床直,埋没土 口縁部～胴部上位片	口	18.8			細砂粒/良好/明褐	口縁部から頸部は横ナデ、胴部はヘラ削り。内面は胴部にヘラナデ。	
第502図 PL.406	9	土師器 甕	+15,+20,カマド 口縁部～胴部	口 胴	19.6 20.4			細砂粒・粗砂粒/ 良好/橙	口縁部から頸部は横ナデ、胴部はヘラ削り。内面は胴部にヘラナデ。	
第502図	10	須恵器 羽釜	埋没土 口縁部～胴部上位片	口 鍔	19.8 23.0			細砂粒/酸化焔/明赤褐	ロクロ整形、回転は右回り。鍔は貼付。口唇部は内傾する平坦面を作る。	
第502図	11	須恵器 羽釜	埋没土 口縁部～胴部上位片	口 鍔	20.4 23.4			細砂粒/酸化焔/にぶい黄橙	ロクロ整形、回転は右回り。鍔は貼付。口唇部は内傾する平坦面、鍔も面を作る。	
第502図 PL.407	12	須恵器 羽釜	カマド 底部～胴部下半片	底	7.4			細砂粒・粗砂粒/ 酸化焔/にぶい橙	ロクロ整形、回転は右回り。底部はヘラ削り、胴部は下位にヘラナデ。内面は胴部下位にヘラナデ。	
第502図 PL.407	13	鉄製品 不明	+5 一部欠損	長 幅	8.8 0.5	厚 重	0.6 13.5		断面四角形の棒状鉄製品。Ｌ字に曲げられている。両端が欠損しており、用途不明。	
第502図 PL.407	14	鉄製品 不明	+5 一部欠損	長 幅	9.3 0.5	厚 重	0.5 15.0		13と同一個体とみられるが詳細は不明。断面四角形、端部で曲がり始めている。	

24号竪穴建物

挿図 PL.No.	No.	種類 器種	出土位置 残存率	計測値				胎土/焼成/色調 石材・素材等	成形・整形の特徴	備考
第504図 PL.407	1	須恵器 椀	床直,埋没土 1/2	口 底	12.6 7.7	台 高	7.2 4.1	細砂粒/酸化焔/灰黄	ロクロ整形、回転は右回り。底部は回転糸切り、高台は貼付。外面体部から口縁部に墨書、「寺」の異体字。	
第504図 PL.407	2	須恵器 椀	床直,埋没土 1/2	口 底	12.9 6.4	台 高	6.2 4.6	細砂粒・粗砂粒/ 酸化焔/橙	ロクロ整形、回転は右回り。底部は回転糸切り、高台は貼付。	
第504図	3	須恵器 椀	埋没土,表土 口縁部～体部片	口 底	15.0 8.2			細砂粒/酸化焔/灰黄	ロクロ整形、回転は右回り。高台が貼付か。	
第504図	4	須恵器 椀	床直 底部	底 台	7.6 9.9			細砂粒・粗砂粒/ 酸化焔/にぶい黄	ロクロ整形、回転は右回り。底部は回転ヘラナデ、高台は貼付。	
第504図	5	灰釉陶器 椀	埋没土 口縁部片	口	17.8			微砂粒/還元焔/灰白	ロクロ整形、回転は右回り。施釉方法不明。口唇部は僅かに外反する。	大原２号窯式期

挿図 PL.No.	No.	種類 器種	出土位置 残存率	計測値				胎土/焼成/色調 石材・素材等	成形・整形の特徴	備考
第504図	6	灰釉陶器 椀	埋没土 底部～体部下位片	底 台	7.8 7.3			微砂粒/還元焔/暗灰黄	ロクロ整形、回転は右回り。底部は回転ヘラナデ、高台は貼付。施釉方法不明確。内面底部と高台端部に重焼き痕が残る。	光ヶ丘１号窯式期～大原２号窯式期
第504図	7	須恵器 羽釜	掘方 口縁部～胴部上位片	口 鍔	19.0 22.7			細砂粒/酸化焔/灰黄	ロクロ整形、回転は右回り。鍔は貼付。口唇部は内傾する平坦面を作る。	
第504図	8	須恵器 羽釜	埋没土 口縁部～胴部上位片	口 鍔	25.5 28.5	胴	27.0	細砂粒・粗砂粒/酸化焔/にぶい黄橙	ロクロ整形、回転は右回り。鍔は貼付。口唇部は面を作る。	

25号竪穴建物

挿図 PL.No.	No.	種類 器種	出土位置 残存率	計測値				胎土/焼成/色調 石材・素材等	成形・整形の特徴	備考
第504図	1	須恵器 椀	+11 口縁部～体部片	口	12.8			細砂粒/細砂粒/浅黄	ロクロ整形、回転は右回り。	

26号竪穴建物

挿図 PL.No.	No.	種類 器種	出土位置 残存率	計測値				胎土/焼成/色調 石材・素材等	成形・整形の特徴	備考
第506図	1	須恵器 椀	埋没土 口縁部～体部片	口	13.4			細砂粒/還元焔/黄灰	ロクロ整形、回転は右回り。外面の体部上半と内面の口縁部に煤が付着。	
第506図 PL.407	2	須恵器 椀	床直 完形	口 底	13.5 7.3	台 高	6.3 4.8	細砂粒・粗砂粒/還元焔/灰白	ロクロ整形、回転は右回り。底部は回転糸切り、高台は貼付。高台は雑な作り。	
第506図	3	須恵器 椀	埋没土 口縁部～底部片	口 底	14.6 7.0			細砂粒/還元焔/浅黄	ロクロ整形、回転は右回り。底部は回転ヘラナデ、高台は貼付。	
第506図	4	須恵器 椀	埋没土 口縁部～体部片	口	16.4			細砂粒/酸化焔/暗灰黄	ロクロ整形、回転は右回り。	
第506図 PL.407	5	灰釉陶器 椀	+11,埋没土,表土 1/3	口 底	15.8 8.2	台 高	7.6 5.0	微砂粒/還元焔/灰黄	ロクロ整形、回転は右回り。底部は回転ヘラナデ、高台は貼付。施釉方法は漬け掛けか。	大原２号窯式期
第506図 PL.407	6	灰釉陶器 椀	+19 底部～体部片	底 台	6.4 6.0			微砂粒/還元焔/灰黄	ロクロ整形、回転は右回り。底部は回転ヘラナデ、高台は貼付。施釉方法は漬け掛けか。	大原２号窯式期
第506図	7	土師器 小型甕	+39,埋没土 口縁部～胴部上位片	口	11.6			細砂粒/良好/にぶい褐	口縁部から頸部は横ナデ、胴部はヘラ削り。内面は胴部にヘラナデ。	
第507図	8	土師器 小型甕	カマド 口縁部～胴部上位片	口	12.8			細砂粒/良好/黒褐	口縁部から頸部は横ナデ、胴部はヘラ削り。内面は胴部にヘラナデ。	
第507図	9	土師器 台付甕	埋没土 台部片	台	8.6			細砂粒/良好/橙	台部は胴部に貼付。内外面とも横ナデ。	
第507図	10	土師器 甕	掘方,貯蔵穴,埋没土 口縁部～胴部上位片	口	17.6			細砂粒/良好/黒褐	口縁部から頸部は横ナデ、胴部はヘラ削り。内面は胴部にヘラナデ。	
第507図 PL.407	11	土師器 甕	+13,カマド,埋没土 口縁部～胴部片	口 胴	17.8 21.5			細砂粒・粗砂粒/良好/赤褐	口縁部から頸部は横ナデ、胴部はヘラ削り。内面は胴部にヘラナデか、器面摩滅のため単位不明。	
第507図	12	土師器 甕	掘方,カマド掘方 口縁部～胴部上位片	口	19.0			細砂粒/良好/明赤褐	口縁部から頸部は横ナデ、胴部はヘラ削り。内面は胴部にヘラナデ。	
第507図	13	土師器 甕	掘方 口縁部～胴部上半片	口 胴	19.6 22.1			細砂粒・粗砂粒/良好/明赤褐	口縁部から頸部は横ナデ、胴部はヘラ削り。内面は胴部にヘラナデ。	
第507図	14	須恵器 羽釜	掘方 口縁部～胴部中位片	口 鍔	18.0 21.6	胴	20.1	細砂粒/酸化焔/橙	ロクロ整形、回転は右回り。鍔は貼付。口唇部は内傾する平坦面を作る。	
第507図 PL.407	15	須恵器 羽釜	床直,掘方 口縁部～胴部	口 鍔	18.8 23.8	胴	24.0	細砂粒/酸化焔/明赤褐	ロクロ整形、回転は右回り。鍔は貼付。口唇部は内傾する面を作る。	
第507図 PL.407	16	須恵器 羽釜	掘方 底部～胴部下位片	底	8.0			細砂粒・粗砂粒/酸化焔/橙	ロクロ整形、回転は右回り。底部と胴部はヘラ削り、底部は器面摩滅のため単位不明。内面はヘラナデ。	
第507図 PL.407	17	石製品	+26 完形	長 幅	4.5 4.1	厚 重	(2.7) 27.0	角閃石安山岩	下端側は欠損して不明だが、略円柱状を呈す。線条痕等は顕著ではないが、体部は面取り様に整形されている。	

27号竪穴建物

挿図 PL.No.	No.	種類 器種	出土位置 残存率	計測値				胎土/焼成/色調 石材・素材等	成形・整形の特徴	備考
第509図 PL.408	1	土師器 杯	床直 ほぼ完形	口 稜	12.7 11.2	高	4.5	細砂粒/良好/明褐	口縁部は横ナデ、稜下から底部は手持ちヘラ削り。内面の口縁部下半には帯状に煤が付着。	
第509図 PL.408	2	土師器 小型甕	床直,埋没土 口縁部～胴部	口 胴	12.2 16.4			細砂粒・粗砂粒/良好/橙	口縁部から頸部は横ナデ、胴部はやや不規則なヘラ削り。内面は胴部にヘラナデ。	

28号竪穴建物

挿図 PL.No.	No.	種類 器種	出土位置 残存率	計測値				胎土/焼成/色調 石材・素材等	成形・整形の特徴	備考
第511図	1	須恵器 椀	埋没土 底部～体部下位片	底 台	7.8 7.0			細砂粒/酸化焔/橙	ロクロ整形、回転は右回り。底部は回転糸切り、高台は貼付。	

挿図 PL.No.	No.	種類 器種	出土位置 残存率	計測値				胎土/焼成/色調 石材・素材等	成形・整形の特徴	備考
第511図 PL.408	2	須恵器 羽釜	床直 口縁部～胴部下位片	口 鍔	16.0 19.0	胴	18.1	細砂粒・粗砂粒/酸化焔/橙	ロクロ整形、回転は右回り。鍔は貼付。胴部はヘラ削り後上半にヘラナデ、下半にはヘラ削りが残る。	
第511図	3	須恵器 羽釜	埋没土 口縁部～胴部上位片	口 鍔	18.8 22.8			細砂粒・粗砂粒/還元焔/浅黄	ロクロ整形、回転は右回り。鍔は貼付。	
第511図	4	須恵器 甕	掘方 口縁部片	口	25.6			細砂粒・粗砂粒/還元焔/灰白	ロクロ整形、回転は右回り。口唇部上端は上位に引き出している。下端は貼付か。	

1号掘立柱建物

挿図 PL.No.	No.	種類 器種	出土位置 残存率	計測値				胎土/焼成/色調 石材・素材等	成形・整形の特徴	備考
第514図	1	須恵器 椀	P2 底部～体部片	底 台	7.6 7.6			細砂粒/還元焔/灰白	ロクロ整形、回転は右回り。底部は回転糸切り、高台は貼付。	

2号溝

挿図 PL.No.	No.	種類 器種	出土位置 残存率	計測値				胎土/焼成/色調 石材・素材等	成形・整形の特徴	備考
第517図	1	須恵器 無台椀	埋没土 底部片	底	6.0			細砂粒/酸化焔/橙	ロクロ整形、回転は右回り。底部は回転糸切り無調整。	
第517図	2	須恵器 椀	埋没土 底部～体部片	底 台	6.4 6.0			細砂粒/酸化焔/にぶい黄橙	ロクロ整形、回転は右回り。底部は回転糸切り、高台は貼付。	
第517図	3	灰釉陶器 皿	埋没土 口縁部片	口	13.6			微砂粒/還元焔/灰白	ロクロ整形、回転は右回り。施釉方法は漬け掛けか。	大原2号窯式期

4号溝

挿図 PL.No.	No.	種類 器種	出土位置 残存率	計測値				胎土/焼成/色調 石材・素材等	成形・整形の特徴	備考
第518図	1	灰釉陶器 椀	埋没土 高台片	台	6.6			微砂粒/還元焔/灰白	ロクロ整形、高台は稜の退化した三日月状のものを貼付。	

1号古墳

挿図 PL.No.	No.	種類 器種	出土位置 残存率	計測値				胎土/焼成/色調 石材・素材等	成形・整形の特徴	備考
第525図 PL.408	1	土師器 杯	周堀 3/4	口 最	9.8 10.2	高	3.4	細砂粒/良好/橙	口縁部は横ナデ、体部は上半がナデ、下半から底部は手持ちヘラ削り。	
第525図	2	土師器 杯	周堀+72 口縁部～底部片	口	13.9			細砂粒/良好/橙	口縁部は横ナデ、体部から底部は手持ちヘラ削り、口縁部下の一部はナデ。	
第525図	3	土師器 杯	周堀 台部	台	4.9			細砂粒/良好/にぶい橙	台部はヘラ削り。	
第525図 PL.408	4	須恵器 杯蓋	周堀 完形	口 摘	10.8 1.9	カ 高	8.6 1.7	細砂粒/還元焔/灰白	ロクロ整形、回転は右回り。天井部は中程まで回転ヘラ削り。内面にカエリを作る。摘は擬宝珠状のものを貼付。	
第525図	5	須恵器 杯蓋	周堀 口縁部～天井部片	口 カ	11.0 8.2			細砂粒/還元焔/灰	ロクロ整形、回転は右回り。天井部は中程まで回転ヘラ削り。内面にカエリを作る。	
第525図 PL.408	6	須恵器 杯蓋	周堀 1/2	口 摘	11.0 1.5	カ 高	8.4 3.1	細砂粒/還元焔/灰白	ロクロ整形、回転は右回り。天井部は手持ちヘラ削り。内面にカエリを作る。摘は乳頭状のものを貼付。	
第525図	7	須恵器 杯蓋	羨道 1/3	口 摘	17.0 4.8	カ 高	15.2 2.5	細砂粒/還元焔/黄灰	ロクロ整形、回転は右回り。天井部は中程まで回転ヘラ削り。内面にカエリを作る。摘はボタン状の粘土板を貼付し周囲をつまみ上げやや環状に作る。	
第525図	8	須恵器 杯蓋	羨道 口縁部～天井部片	口 カ	17.6 15.6			細砂粒/還元焔/黄灰	ロクロ整形、回転は右回り。天井部は中程まで回転ヘラ削り。内面にカエリを作る。	
第525図	9	須恵器 杯蓋	周堀 摘～天井部	摘	3.6			細砂粒/還元焔/灰	ロクロ整形、回転は右回り。天井部は中程まで回転ヘラ削りか、降灰が厚く付着のため不明確。	
第525図	10	須恵器 杯蓋	周堀 口縁部～天井部片	口	22.2			細砂粒/還元焔/黄灰	ロクロ整形、回転は右回り。天井部は回転ヘラ削り。口縁部は端部を折り曲げ。	
第525図	11	須恵器 杯	周堀 2/3	口 底	12.4 7.0	高	3.4	細砂粒/還元焔/黄灰	ロクロ整形、回転は右回り。底部は回転糸切り無調整。焼成時の歪みがみられる。	
第525図	12	須恵器 杯	羨道 1/2	口 底	12.8 9.2	高	3.2	細砂粒/還元焔/灰白	ロクロ整形、回転は右回り。底部はヘラ起こし後回転ヘラ削り。	
第525図	13	須恵器 杯	周堀,羨道 1/4	口 底	13.2 10.0	高	3.4	細砂粒/還元焔/灰白	ロクロ整形、回転は右回り。底部は回転ヘラ削り。	
第525図 PL.408	14	須恵器 杯	周堀+35 1/2	口 底	14.6 10.8	高	3.5	細砂粒/還元焔/灰	ロクロ整形、回転は右回り。底部は回転ヘラ起こし後回転ヘラ削り。	
第525図	15	須恵器 杯	羨道 底部片	底	7.8			細砂粒/還元焔/灰白	ロクロ整形、回転は右回り。底部は手持ちヘラ削り。	
第525図	16	須恵器 椀	羨道 口縁部～体部片	口	15.0			細砂粒/還元焔/灰	ロクロ整形、回転は右回り。内面口唇部に凹線が巡る。	
第525図 PL.408	17	須恵器 椀	周堀+18 完形	口 底	16.9 11.4	台 高	11.1 8.1	細砂粒/還元焔/灰黄	ロクロ整形、回転は右回り。底部は回転ヘラ削り、高台は貼付。	
第525図	18	須恵器 椀	羨道 口縁部～体部片	口	16.8			細砂粒/還元焔/灰白	ロクロ整形、回転は右回り。内面は回転ヘラナデ。	
第525図	19	須恵器 椀	羨道 底部～体部片	底	12.0			細砂粒/還元焔/灰白	ロクロ整形、回転は右回り。底部は回転ヘラナデ、底部周囲はヘラナデ、高台は貼付。	

遺物観察表

挿図 PL.No.	No.	種類 器種	出土位置 残存率	計測値				胎土/焼成/色調 石材・素材等	成形・整形の特徴	備考
第525図	20	須恵器 高盤	周堀 脚部上位～盤身底部片					細砂粒/還元焔/灰	ロクロ整形、回転は右回り。脚部は貼付。	
第525図	21	須恵器 摺鉢	周堀 底部～体部下位	底	7.8			細砂粒/還元焔/灰白	ロクロ整形、回転は右回り。底部と体部の底部周囲はヘラ削り。内面は使用によって擦り磨かれている。	
第525図	22	須恵器 短頸壺	羨道 口縁部片	口	7.0			細砂粒/還元焔/褐灰	ロクロ整形、回転は右回り。	
第526図	23	須恵器 短頸壺	羨道 口縁部～肩部上位片	口	8.8			細砂粒/還元焔/灰	ロクロ整形、回転は右回り。胴部上位に凹線を巡らす。胴部は回転ヘラナデ。焼成は蓋と併せて行っている。	
第526図	24	須恵器 長頸壺	羨道 口縁部片	口	9.0			細砂粒/還元焔/黄灰	ロクロ整形、回転は右回り。	
第526図 PL.408	25	須恵器 長頸壺	周堀+42,羨道 口縁部～胴部上位	口 頸	9.8 5.8			細砂粒/還元焔/灰白	ロクロ整形、回転は右回り。口縁部上位に凹線を巡らす。胴部は風船技法による成形か。	
第526図	26	須恵器 長頸壺	羨道 胴部片	胴	20.0			細砂粒/還元焔/黄灰	ロクロ整形、回転は右回り。胴部は中位に２条の凹線を巡らし、上位と中位に刺突文を施す。	
第526図	27	須恵器 壺	周堀+60 胴部片	胴	19.9			細砂粒/還元焔/灰	ロクロ整形、回転は右回り。胴部下位には回転ヘラ削り、上位に凹線が巡る。	
第526図 PL.408	28	須恵器 長頸壺	羨道 底部～胴部上位片	底 台	12.0 12.2	胴	17.0	細砂粒/還元焔/灰	ロクロ整形、回転は右回り。底部と胴部下位下半は回転ヘラ削り、高台は貼付。胴部上位と中位に各２条の凹線を巡らす。	
第526図 PL.408	29	須恵器 壺	周堀+13,+16 口縁部～胴部上半片	口 胴	20.6 32.0			細砂粒/還元焔/灰	口縁部はロクロ成形、胴部は叩き締め成形、頸部にて口縁部と胴部を接合。口縁部はロクロ整形、回転は右回り、口唇部下に凸帯を作る。胴部は外面がヤヤスギ状の叩き痕が微かに残る。内面はアテ具痕をほとんどナデ消している。	
第526図	30	須恵器 壺	羨道 口縁部片	口	16.8			細砂粒/還元焔/灰	ロクロ整形、回転は右回り。口唇部下に断面三角形の凸帯を作る。	
第526図	31	須恵器 壺	周堀 胴部上半片					細砂粒/酸化焔ぎみ/にぶい黄橙	胴部は叩き締め成形。残存部外面は下半に平行叩き痕が残るが、上半はロクロ整形によって消されている。内面は下半部に同心円状アテ具痕が残る。	
第526図	32	土師器 甕	周堀 口縁部～胴部上位片	口	19.8			細砂粒・粗砂粒/良好/にぶい黄橙	口縁部から頸部は横ナデ、胴部はヘラ削り。内面は頸部が横方向胴部が縦方向にヘラナデ。	
第526図	33	土師器 甕	周堀 口縁部～胴部上位片	口 胴	21.0 18.5			細砂粒・粗砂粒/良好/にぶい黄橙	口縁部から頸部は横ナデ、胴部はヘラ削り。内面は頸部が横方向胴部が縦方向にヘラナデ。	
第526図	34	土師器 甕	周堀底直 口縁部～頸部片	口	23.8			細砂粒・粗砂粒/良好/橙	口縁部は横ナデ､胴部はヘラ削り。内面は胴部にヘラナデ。	
第527図 PL.409	35	須恵器 甕	羨道,周堀 口縁部～胴部上位片	口 頸	34.0 22.4			細砂粒/還元焔/暗灰黄	胴部は叩き締め成形、口縁部はロクロ成形、頸部にて接合。口縁部はロクロ整形、回転は右回り、中程に凹線を２条巡らす、胴部は降灰が厚く付着しており叩き痕不明。内面は胴部に同心円状アテ具痕が残る。	
第527図	36	須恵器 甕	周堀 口縁部片					細砂粒/酸化焔ぎみ/灰黄	ロクロ整形、回転は右回り。口唇部は下方に折り曲げ引き出されている。	
第527図	37	須恵器 甕	周堀 胴部片					細砂粒/還元焔/灰	胴部は叩き締め成形。残存の下半には格子目状叩き痕が残るが、上半はナデ消されている。内面は同心円状アテ具痕が残る。	
第527図	38	須恵器 甕	周堀+91,羨道 胴部片					細砂粒/還元焔/灰	叩き締め成形。外面には平行叩き痕が微かに残る。内面は同心円状アテ具痕後、平行文のアテ具が使われ、一部はアテ具痕をナデ消している。	
第528図	39	須恵器 甕	羨道,周堀 胴部片					細砂粒/還元焔/灰オリーブ	叩き締め成形。外面には平行叩き痕。内面は同心円状アテ具痕が残る。	
第528図	40	須恵器 甕	周堀+55,羨道 胴部片					細砂粒/還元焔/黄灰	叩き締め成形。外面には平行叩き痕。内面は同心円状アテ具痕が残る。	
第528図	41	埴輪 円筒	周堀 胴部片					細砂粒・粗砂粒/酸化焔/にぶい橙	外面は縦方向のハケメ(2.0㎝当たり10本)。内面はナデ。	
第528図 PL.409	42	須恵器 椀	周堀 1/3	口 底	14.6 6.8	高	4.7	細砂粒/酸化焔/黄灰	ロクロ整形、回転は右回り。底部は回転糸切り無調整。外面体部に墨書､「万」の異体字。	
第528図 PL.409	43	須恵器 椀	周堀+59 口縁部～底部	口 底	14.6 7.3	台 高	8.1 6.3	細砂粒/酸化焔/橙	ロクロ整形、回転は右回り。底部は回転ヘラナデ、高台は貼付。	
第528図 PL.409	44	緑釉陶器 椀	周堀 底部～体部片	底 台	7.8 7.4			微砂粒/還元焔/暗オリーブ	ロクロ整形、回転は右回り。高台は貼付、体部は内外面ともヘラミガキ。釉調は濃緑色。	
第528図	45	灰釉陶器 椀	周堀,表採 1/4	口 底	16.0 8.8	台 高	8.4 4.9	微砂粒/還元焔/灰白	ロクロ整形、回転は右回り。底部は回転ヘラナデ、高台は貼付。施釉方法は漬け掛けか。	大原２号窯式期
第528図 PL.409	46	瓦 平瓦	埋没土 破片	長 幅	― ―	厚 重	1.6 ―	一枚作り/軟質/浅黄橙	平瓦Ｃ類。	
第528図 PL.409	47	敲石	埋没土 完形	長 幅	7.8 4.4	厚 重	2.9 152.3	粗粒輝石安山岩	小口部両端に粗い敲打痕がある。指先でコントロール可能な小型礫。	偏平礫
第528図 PL.409	48	臼玉か	埋没土 完形	長 幅	1.2 1.1	厚 重	1.1 2.5	滑石	上面孔側は略平坦だが凹凸が激しい。下面孔側は斜め分割され、粗く磨き整形されている。体部外面には方向の異なる縦位線条痕が残る。	
第528図 PL.409	49	銅製品 足金物	石室 ほぼ完形	長 幅	5.0 2.6	厚 重	1.7 20.9		銅製台状双脚足金物。台と脚は鋲留めで固定されている。ただし、１脚分しか目視では確認できない。脚部の一部は割れ、変形している。	

3号土坑

挿図 PL.No.	No.	種類 器種	出土位置 残存率	計測値				胎土/焼成/色調 石材・素材等	成形・整形の特徴	備考
第532図	1	灰釉陶器 椀	埋没土 底部～体部下位片	底 台	7.4 7.0			微砂粒/還元焔/にぶい黄橙	ロクロ整形、回転は右回り。底部は回転ヘラナデ、高台は貼付。施釉方法は漬け掛けか。	大原２号窯式期

4号土坑

挿図 PL.No.	No.	種類 器種	出土位置 残存率	計測値				胎土/焼成/色調 石材・素材等	成形・整形の特徴	備考
第532図	1	須恵器 杯蓋	埋没土 口縁部～天井部片	口	16.0			細砂粒/還元焔/灰	ロクロ整形、回転は右回り。天井部は中程まで回転ヘラ削り。口縁部は端部を折り曲げ。	
第532図	2	弥生土器 甕	埋没土 底部～胴部下位片	底	8.0			細砂粒/良好/にぶい黄褐	底部には網代痕が残る。胴部は内外面ともナデ。	

5号土坑

挿図 PL.No.	No.	種類 器種	出土位置 残存率	計測値				胎土/焼成/色調 石材・素材等	成形・整形の特徴	備考
第532図	1	須恵器 椀	埋没土 底部～体部下位片	底	6.0			細砂粒/還元焔/灰白	ロクロ整形、回転は右回り。底部は回転糸切り無調整。	

6号土坑

挿図 PL.No.	No.	種類 器種	出土位置 残存率	計測値				胎土/焼成/色調 石材・素材等	成形・整形の特徴	備考
第533図 PL.409	1	土師器 甕	+11,埋没土 口縁部～胴部下位片	口 胴	20.1 18.0			細砂粒・粗砂粒/良好/暗褐	口縁部は横ナデ､胴部はヘラ削り。内面は胴部にヘラナデ。	

13号土坑

挿図 PL.No.	No.	種類 器種	出土位置 残存率	計測値				胎土/焼成/色調 石材・素材等	成形・整形の特徴	備考
第532図	1	須恵器 羽釜	埋没土 口縁部～胴部上位片					細砂粒/酸化焔/にぶい黄橙	ロクロ整形、回転は右回り。鍔は貼付。口唇部は平坦面を作る。	

19号土坑

挿図 PL.No.	No.	種類 器種	出土位置 残存率	計測値				胎土/焼成/色調 石材・素材等	成形・整形の特徴	備考
第533図	1	須恵器 椀	埋没土 口縁部～体部片	口	15.8			細砂粒・粗砂粒・礫/還元焔/灰白	ロクロ整形、回転は右回り。外面体部は器面剥落。	
第533図 PL.410	2	須恵器 椀	底直,埋没土 4/5	口 底	16.6 7.7	台 高	7.8 6.9	細砂粒・粗砂粒/還元焔/灰白	ロクロ整形､回転は右回り｡底部は回転糸切り､高台は貼付。	
第533図	3	須恵器 甕	埋没土 胴部上位片					細砂粒/還元焔/灰	叩き締め成形。外面の叩き痕はナデ消されている。内面には無文のアテ具痕が残る。	

21号土坑

挿図 PL.No.	No.	種類 器種	出土位置 残存率	計測値				胎土/焼成/色調 石材・素材等	成形・整形の特徴	備考
第533図	1	須恵器 椀	埋没土 口縁部～体部片	口	13.0			細砂粒/酸化焔/黄灰	ロクロ整形、回転は右回り。	
第533図	2	須恵器 椀	+9 口縁部～体部片	口	14.0			細砂粒/還元焔/黄灰	ロクロ整形、回転は右回り。	
第533図	3	須恵器 椀	+14 底部～体部	底 台	6.6 6.2			細砂粒・粗砂粒/還元焔/灰	ロクロ整形、回転は右回り。底部は回転糸切り、高台は貼付。内面底部に線刻。	
第533図	4	土師器 甕	埋没土 口縁部～胴部上半片	口 胴	11.6 11.6			細砂粒/良好/淡黄	口縁部から頸部は横ナデ、胴部はヘラ削り後ヘラナデ。内面は胴部にヘラナデ。	

23号土坑

挿図 PL.No.	No.	種類 器種	出土位置 残存率	計測値				胎土/焼成/色調 石材・素材等	成形・整形の特徴	備考
第533図	1	須恵器 椀	埋没土 胴部～体部片	底	5.7			細砂粒/酸化焔/明褐	ロクロ整形、回転は右回り。底部は回転糸切り無調整、体部はロクロ痕がナデ消されている。	
第533図 PL.410	2	臼玉	埋没土 完形	長 幅	1.3 1.4	厚 重	0.6 1.6	滑石	上面孔側は平坦に磨き整形。下面孔側も磨き整形されているが、未整形の分割面が残り、これも分割して臼玉を製作していることが確実。体部外面には縦位整形痕が残る。	

26号土坑

挿図 PL.No.	No.	種類 器種	出土位置 残存率	計測値				胎土/焼成/色調 石材・素材等	成形・整形の特徴	備考
第533図	1	灰釉陶器 皿	+10 口縁部片	口	13.0			微砂粒/還元焔/灰白	ロクロ整形、回転は右回り。施釉方法は漬け掛け。	大原２号窯式期

遺物観察表

遺構外

挿図 PL.No.	No.	種類 器種	出土位置 残存率	計測値				胎土/焼成/色調 石材・素材等	成形・整形の特徴	備考
第538図 PL.410	1	縄文土器 深鉢	４区表土 口縁部破片					細砂、繊維/ふつう	口縁が緩く内湾。RL縄文を横位施文する。内面ミガキ整形。	黒浜式
第538図 PL.410	2	縄文土器 深鉢	14竪カマド,15竪 口縁部破片					粗砂、輝石/良好	波状口縁で口縁が緩く外反する。RL縄文を横位施文する。波頂部下と思われる位置に円孔を穿ち、下位に円形刺突を施す。	諸磯ａ式
第538図 PL.410	3	縄文土器 深鉢	４区表土 口縁部破片					粗砂、輝石/良好	口縁が緩く内湾。横位、ワラビ手状の集合沈線を施す。地文にLR縄文を横位施文。	諸磯ｂ式
第538図 PL.410	4	縄文土器 深鉢	1号古墳周掘 口縁部破片					細砂/良好	横位、弧状の浮線を施す。地文にRL縄文を横位施文。	諸磯ｂ式
第538図 PL.410	5	縄文土器 深鉢	４区表土 口縁部破片					細砂/良好	横位集合沈線を施す。	諸磯ｂ式
第538図 PL.410	6	縄文土器 深鉢	1号古墳 口縁部破片					粗砂/良好	横位隆線、縦位充填沈線を施す。	加曽利Ｅ２式
第538図 PL.410	7	縄文土器 深鉢	12竪 口縁部破片					粗砂、細礫/ふつう	沈線による口縁部楕円状区画を施し、RL縄文を充填施文する。	加曽利Ｅ３式
第538図 PL.410	8	縄文土器 深鉢	２区表土 口縁部破片					粗砂、白色粒、輝石/良好	横位隆線をめぐらして口縁部無文帯を区画、以下、LR縄文を充填施文する。	加曽利Ｅ４式
第538図 PL.410	9	縄文土器 深鉢	１区表土 口縁部破片					粗砂、輝石/ふつう	内折する口縁部に沈線、円形刺突を施す。下位に沈線を施文。	堀之内１式
第538図 PL.410	10	縄文土器 深鉢	３区 口縁部破片					粗砂/良好	内折する口縁部に沈線をめぐらす。下位に縦位沈線、円形刺突を施文。	堀之内１式
第538図 PL.410	11	縄文土器 深鉢	1号古墳周掘 口縁部破片					細砂、輝石/ふつう	口縁下に刻み隆線をめぐらす。以下、帯状沈線によるモチーフを施し、LR縄文を充填施文する。	堀之内２式
第538図 PL.410	12	縄文土器 深鉢	12竪 口縁部破片					粗砂、白色粒/ふつう	横位沈線、LR縄文を施す。	堀之内２式
第538図 PL.410	13	縄文土器 深鉢	1号古墳 口縁部破片					細砂/良好	口縁下に刻み隆線をめぐらす。以下、帯状沈線によるモチーフを施し、LR縄文を充填施文する。内面ミガキ整形。	堀之内２式
第538図 PL.410	14	縄文土器 深鉢	３区表土 口辺部破片					細砂、赤色粒、繊維/ふつう	斜行する爪形文を複数条施す。	有尾式
第538図 PL.410	15	縄文土器 深鉢	４区表土 胴部破片					粗砂/良好	横位平行沈線をめぐらして文様帯を区画、文様帯内に斜行する沈線を施す。文様帯下はRL縄文を横位施文する。	諸磯ａ式
第538図 PL.410	16	縄文土器 深鉢	４区表土 胴部破片					細砂/良好	RL縄文を横位施文する。	諸磯ａ式
第538図 PL.410	17	縄文土器 深鉢	４区表土 胴部破片					粗砂/良好	RL縄文を横位施文する。	諸磯ａ式
第538図 PL.410	18	縄文土器 深鉢	４区表土 胴部破片					粗砂/良好	弧状、縦位の爪形文を施す。	諸磯ｂ式
第538図 PL.410	19	縄文土器 深鉢	9竪 胴部破片					粗砂、輝石/良好	横位、弧状の爪形文を施す。	諸磯ｂ式
第538図 PL.410	20	縄文土器 深鉢	21竪 胴部破片					粗砂、輝石、石英/良好	横位平行沈線を多段に施す。	諸磯ｂ式
第538図 PL.410	21	縄文土器 深鉢	４区表土 胴部破片					粗砂/良好	横位の爪形文を施す。地文にRL縄文を横位施文。	諸磯ｂ式
第538図 PL.410	22	縄文土器 深鉢	４区表土 胴部破片					細砂/良好	平行沈線、半截竹管による押引文を施す。間隙に半截竹管内皮による刺突を施文。	浮島式
第538図 PL.410	23	縄文土器 深鉢	1号古墳周掘 胴部破片					細砂/良好	半截竹管による押引文を施す。	浮島式
第538図 PL.410	24	縄文土器 深鉢	11竪 胴部破片					粗砂/良好	結節浮線を縦位施文する。地文にLR縄文を横位施文。	十三菩提式
第538図 PL.411	25	縄文土器 深鉢	1号古墳 胴部破片					細砂/良好	結節LR縄文を横位施文する。	前期末葉
第538図 PL.411	26	縄文土器 深鉢	42ピット 胴部破片					粗砂、輝石/良好	３条の沈線を斜位施文する。地文に撚糸文Lを縦位施文。	中期中葉
第538図 PL.411	27	縄文土器 深鉢	1号古墳周掘 胴部破片						撚糸文Lを縦位施文する。26と同一個体。	中期中葉
第538図 PL.411	28	縄文土器 深鉢	３区表採 胴部破片					粗砂、細礫、白色粒/ふつう	沈線による懸垂文、蛇行懸垂文を施す。	加曽利Ｅ３式
第538図 PL.411	29	縄文土器 注口土器	1号古墳 胴部破片					粗砂、輝石/良好	帯状沈線によるモチーフを施し、LR縄文を充填施文する。	称名寺Ｉ式
第538図 PL.411	30	縄文土器 深鉢	３区表土 胴部破片					細砂/良好	斜行する集合沈線を施し、LR縄文を充填施文する。	堀之内１式
第538図 PL.411	31	縄文土器 深鉢	４区表土 底部破片					粗砂、石英/良好	横位浮線をめぐらす。	諸磯ｂ式
第539図	32	須恵器 杯蓋	３区表採 1/4	口摘	14.0 4.6	高	2.9	細砂粒/還元焔/灰	ロクロ整形、回転は右回り。天井部は回転ヘラ削り。口縁部は端部を折り曲げ。摘はボタン状の粘土板を貼付し周囲をつまみ上げ環状に作る。	
第539図	33	須恵器 杯蓋	２区表土 口縁部～天井部片	口	16.0			細砂粒/還元焔/黄灰	ロクロ整形、回転は右回り。天井部は回転ヘラ削り。口縁部は端部を折り曲げている。	
第539図 PL.411	34	須恵器 無台椀	３区表土 1/2	口底	13.9 6.9	高	4.9	細砂粒/酸化焔/にぶい黄橙	ロクロ整形、回転は右回り。体部下半に手持ちヘラ削り、底部は回転糸切り無調整。	
第539図 PL.411	35	須恵器 鉢	２区表土 口縁部～体部片	口最	18.6 18.8			細砂粒/還元焔/灰白	ロクロ整形、回転は右回り。体部下半は回転ヘラ削り。内面の口唇部下に凹線が巡る。	鉄鉢状

挿図 PL.№	№	種類 器種	出土位置 残存率	計測値				胎土/焼成/色調 石材・素材等	成形・整形の特徴	備考
第539図	36	灰釉陶器 椀	3区表土 口縁部～体部片	口	13.8			微砂粒/還元焔/灰白	ロクロ整形、回転は右回り。体部下位に回転ヘラ削り。施釉方法は漬け掛け。	大原2号窯式期
第539図	37	灰釉陶器 椀	4区表土 底部～体部下位片	底 台	6.4 6.0			微砂粒/還元焔/灰黄	ロクロ整形、回転は右回り。底部は回転ヘラナデ、高台は貼付。施釉方法は漬け掛け。	
第539図	38	灰釉陶器 椀	3区表採 底部～体部下位片	底 台	6.8 6.6			微砂粒/還元焔/灰白	ロクロ整形、回転は右回り。底部は回転糸切り、高台は貼付。施釉方法は漬け掛け。	大原2号窯式期
第539図	39	須恵器 鉢	4区表土 口縁部～体部片	口 稜	14.8 16.7			細砂粒/還元焔/灰白	ロクロ整形、回転は右回り。胴部はヘラナデ。口唇部下を蓋受け状に作る。内面は口縁部下にヘラナデ。	
第539図	40	灰釉陶器 長頸壺	3区表土 底部～胴部下位片	底 台	10.0 9.8			微砂粒/還元焔/灰白	ロクロ整形、回転は右回り。底部は回転ヘラナデ、胴部下位は回転ヘラ削り、高台は幅の狭い蛇の目状のものを貼付。	光ヶ丘1号窯式期
第539図	41	須恵器 壺	2区表土 口縁部片	口	14.0			細砂粒/還元焔/黄灰	ロクロ整形、回転は右回り。口唇部は平坦面を作る。	長頸壺か
第539図	42	須恵器 壺	2区表土 底部～胴部下位片					細砂粒・粗砂粒/還元焔/にぶい黄橙	叩き締め成形。内外面ともヘラナデ、外面には平行叩き痕が微かに残るが、内面はナデ消されている。	
第539図	43	土師器 甕	2区表土 口縁部～胴部上位片	口	23.8			細砂粒/良好/赤褐	口縁部は横ナデ､胴部はヘラ削り。内面は胴部にヘラナデ。	
第539図 PL.411	44	石鏃	15土 完形	長 幅	1.9 1.9	厚 重	0.4 0.6	黒曜石	完成状態。石器基部は大きくU字状に抉れる鍬石鏃と呼ばれるもの。表裏面とも押圧剥離が全面を覆う。	凹基無茎鏃
第539図 PL.411	45	石鏃	3竪 完形	長 幅	2.8 1.7	厚 重	0.4 1.2	黒色頁岩	完成状態。右うかが激しく剥離面は不明瞭だが、表面側は全面加工、裏面側は周辺加工して期待を作出する。	凹基無茎鏃
第539図 PL.411	46	打製石斧	1号古墳 完形	長 幅	15.0 6.3	厚 重	3.0 331.4	粗粒輝石安山岩	完成状態。刃部は直刃様で、器体中央部は浅く抉れる。頭部側は加工が粗く、刃部は意識されてないように見える。刃部摩耗は明瞭でない。	短冊形か
第539図 PL.411	47	打製石斧	3竪 一部欠損	長 幅	(7.0) 5.9	厚 重	1.6 91.3	細粒輝石安山岩	完成状態。裏面側刃部や側縁に摩耗痕が残る。右辺側には摩耗痕を切る剥離が施され、刃部再生は確実。	短冊形
第539図 PL.411	48	磨製石斧	4区表土 一部欠損	長 幅	(10.1) 3.8	厚 重	5.0 160.2	変はんれい岩	完成状態。頭部破片で、表面や側縁に打痕が見られる。使用中大きく破損したため、転用したものだろう。	乳房状
第539図 PL.411	49	磨製石斧	4区表土 一部欠損	長 幅	(10.2) (6.6)	厚 重	4.2 529.6	変質玄武岩	完成状態。刃部および頭部を欠いた体部破片。器体は良く研磨され、体部には打痕がわずかに残る程度である。	乳房状
第539図 PL.411	50	鉄製品 釘	3区表土 完形	長 幅	8.1 1.5	厚 重	1.5 62.8		犬釘か。近代のものである可能性が高い。	
第539図 PL.411	51	鉄製品 釘	3区表土 完形	長 幅	12.0 1.0	厚 重	1.0 54.1		大型の釘、もしくは鋲。近代のものである可能性が高い。	

第20表　本郷鶴窪遺跡　遺物観察表

1号竪穴建物

挿図 PL.No.	No.	種類 器種	出土位置 残存率	計測値				胎土/焼成/色調 石材・素材等	成形・整形の特徴	備考
第544図	1	須恵器 杯	埋没土 1/4	口 底	12.0 7.4	高	3.1	細砂粒/還元焔/灰	ロクロ整形、回転は右回り。底部は回転糸切り無調整。	
第544図	2	須恵器 杯	掘方 1/2	口 底	12.2 7.7	高	2.8	細砂粒/還元焔/灰白	ロクロ整形、回転は右回り。底部は回転糸切り無調整。	
第544図 PL.412	3	須恵器 杯	床直 3/4	口 底	13.5 7.8	高	3.2	細砂粒・粗砂粒/還元焔/灰	ロクロ整形、回転は右回り。底部は回転糸切り無調整。	
第544図 PL.412	4	須恵器 杯	+8 4/5	口 底	13.8 8.0	高	3.2	細砂粒・粗砂粒/還元焔/灰白	ロクロ整形、回転は右回り。底部は回転糸切り無調整。	
第544図	5	黒色土器 杯	+29 口縁部～底部片	口 底	13.0 6.9	高	3.7	細砂粒/酸化焔/にぶい橙	内面黒色処理は二次焼成によって消失。ロクロ整形、回転は右回り。底部は回転ヘラ削り。内面はヘラミガキ、単位不明。	
第544図	6	須恵器 杯	埋没土 口縁部片	口	13.4			細砂粒/還元焔/黄灰	ロクロ整形、回転は右回り。	
第544図	7	須恵器 椀	埋没土 口縁部～底部片	口 底	15.0 7.4	台 高	7.8 5.3	細砂粒/還元焔/灰	ロクロ整形、回転は右回り。高台は貼付。	
第544図	8	須恵器 椀	埋没土 口縁部～体部片	口	14.0			細砂粒/還元焔/黄灰	ロクロ整形、回転は右回り。	
第544図	9	須恵器 椀	埋没土 口縁部～体部片	口	16.0			細砂粒/還元焔/灰白	ロクロ整形、回転は右回り。	
第544図	10	須恵器 鉢	+27 口縁部～体部上位片	口	27.9			細砂粒/還元焔/灰白	ロクロ整形、回転は右回り。口唇部は平坦面を作る。	
第544図	11	土師器 台付甕	床直 台部～胴部下位	台 底	7.7 4.4			細砂粒/良好/にぶい橙	台部は貼付。胴部はヘラ削り、台部は横ナデ。内面は底部から胴部にヘラナデ。	
第544図	12	土師器 甕	床直 口縁部～胴部上位片	口	19.0			細砂粒/良好/にぶい橙	口縁部から頸部は横ナデ、胴部はヘラ削り。内面は胴部にヘラナデ。	
第544図	13	土師器 甕	埋没土 口縁部～胴部上位片	口	20.0			細砂粒/良好/にぶい赤褐	口縁部から頸部は横ナデ、胴部はヘラ削り。内面は胴部にヘラナデ。	
第544図	14	土師器 甕	埋没土 口縁部～胴部上位片	口	20.0			細砂粒/良好/にぶい橙	口縁部から頸部は横ナデ、胴部はヘラ削り。内面は胴部にヘラナデ。	
第544図	15	土師器 甕	床直 口縁部～胴部上位片	口	22.0			細砂粒/良好/明赤褐	口縁部から頸部は横ナデ、胴部はヘラ削り。内面は胴部にヘラナデ。	
第544図 PL.412	16	土師器 甕	P2 底部～胴部下半片	底	4.2			細砂粒/良好/にぶい黄褐	底部と胴部はヘラ削り。内面は底部から胴部にヘラナデ。	
第544図 PL.412	17	鉄滓 椀形滓	+2 完形	縦 横	5.1 3.4	厚 重	3.1 44.4		小型の鉄滓。上面はやや凹み発泡は少ない。わずかに酸化土砂が付着する。滓質は全体的にやや密。下面は細かい発泡が見られ、わずかに酸化土砂が付着する。	
PL.412	18	敲石	床直 完形	長 幅	18.6 16.9	厚 重	7.7 3,805	粗粒輝石安山岩	礫形状は略隅丸方形状を呈す。コーナー部に敲打痕が集中して見られる。手持ち石器とするには大形だが敲打痕は明瞭であり、この点を踏まえ器種認定した。	偏平

2号竪穴建物

挿図 PL.No.	No.	種類 器種	出土位置 残存率	計測値				胎土/焼成/色調 石材・素材等	成形・整形の特徴	備考
第547図	1	須恵器 杯蓋か	+30 口縁部～天井部片	口	18.9			細砂粒/還元焔/灰黄	ロクロ整形、回転は右回り。天井部は摘から1/3まで回転ヘラ削り。	
第547図 PL.412	2	須恵器 片口杯	+27,埋没土 1/2	口 底	12.0 6.0	高	3.3	細砂粒・黒色粒/還元焔/灰白	ロクロ整形、回転は右回り。底部は回転糸切り無調整。口縁部を外に押しだし注ぎ口状に作る。	
第547図	3	須恵器 皿	埋没土 底部	底 台	7.2 6.7			細砂粒・粗砂粒/酸化焔/橙	ロクロ整形、回転は右回り。底部は回転ヘラナデ、高台は貼付。	
第547図 PL.412	4	須恵器 杯	+34 3/4	口 底	12.7 6.6	高	3.8	細砂粒・粗砂粒・礫/還元焔/黄灰	ロクロ整形、回転は右回り。底部は回転糸切り無調整。	
第547図 PL.412	5	須恵器 杯	+36,+44,カマド,埋没土 4/5	口 底	13.2 7.2	高	3.7	細砂粒・粗砂粒/還元焔・燻/浅黄	ロクロ整形、回転は右回り。底部は回転糸切り無調整。外面は燻し焼成。外面底部に墨書。	墨書は「任」と判読
第547図 PL.412	6	須恵器 杯	+35,カマド,埋没土 1/2	口 底	13.6 8.3	高	3.3	細砂粒・粗砂粒/還元焔/黄灰	ロクロ整形、回転は右回り。底部は回転糸切り無調整。	
第547図	7	須恵器 椀	埋没土 口縁部～体部片	口	13.0			細砂粒/酸化焔/にぶい黄橙	ロクロ整形、回転は右回り。	
第547図 PL.412	8	須恵器 椀	+33,カマド,埋没土 口縁部～底部片	口 底	13.7 8.0	台 高	6.8 5.5	細砂粒/酸化焔/にぶい橙	ロクロ整形、回転は右回り。底部は回転ヘラナデか、高台は貼付。	
第547図 PL.412	9	須恵器 椀	+32 3/4	口 底	14.6 7.4	台 高	7.4 5.1	細砂粒・粗砂粒/還元焔/灰白	ロクロ整形、回転は右回り。底部は回転糸切り、高台は貼付。	
第547図 PL.412	10	須恵器 椀	+14,埋没土 1/2	口 底	15.6 9.0	台 高	8.0 5.9	細砂粒/還元焔/黄灰	ロクロ整形、回転は右回り。底部は回転糸切り、高台は貼付。	

挿図 PL.No.	No.	種類 器種	出土位置 残存率	計測値				胎土/焼成/色調 石材・素材等	成形・整形の特徴	備考
第547図	11	須恵器 椀	カマド,埋没土 口縁部～体部片	口	16.0			細砂粒・黒色粒/ 還元焔/黄灰	ロクロ整形、回転は右回り。	
第547図 PL.412	12	須恵器 椀	床直,埋没土,カマド 3/4	口 底	13.6 7.6	台 高	7.6 5.3	細砂粒/還元焔/灰白	ロクロ整形､回転は右回り｡底部は回転糸切り､高台は貼付。	
第547図	13	須恵器 椀	埋没土 底部	底 台	7.4 7.2			細砂粒・粗砂粒/ 還元焔/灰白	ロクロ整形、回転は右回り。底部は回転ヘラナデ、高台は貼付。	
第547図 PL.412	14	須恵器 長頸壺	埋没土 頸部～胴部上位片					細砂粒/還元焔/褐灰	ロクロ整形、回転は右回り、胴部上位に粘土板による閉塞痕が残る。胴部はヘラナデ	
第547図	15	土師器 台付甕	床直,カマド 台部	台	8.7			細砂粒/良好/明赤褐	台部は胴部に貼付が剥落。内外面とも横ナデ。	
第547図 PL.412	16	土師器 甕	床直,カマド 口縁部～体部上位片	口	19.2			酸化焔/良好/にぶい橙	口縁部から頸部は横ナデ、胴部はヘラ削り。内面は胴部にヘラナデ。	
第548図	17	土師器 甕	+9,埋没土 口縁部～胴部上位片	口	19.9			細砂粒/良好/明赤褐	外面頸部に輪積み痕が残る。口縁部から頸部は横ナデ、胴部はヘラ削り。内面は胴部にヘラナデ。	
第548図	18	須恵器 羽釜	埋没土 口縁部～胴部上位片	口 鍔	18.1 22.5			細砂粒・粗砂粒/ 酸化焔/淡黄	ロクロ整形、回転は右回り。外面胴部に輪積み痕が残る。鍔は貼付。胴部最大径は鍔より大きくなる。口唇端部は内傾する平坦面を作る。	
第548図	19	須恵器 羽釜	埋没土 口縁部～胴部上位片	口 鍔	21.4 25.5			細砂粒・粗砂粒/ 酸化焔/灰黄	ロクロ整形、回転は右回り。鍔は貼付。胴部最大径は鍔より大きくなる。口唇端部は内傾する平坦面を作る。	
第548図	20	須恵器 羽釜	埋没土 底部～胴部下位片	底	6.0			細砂粒・粗砂粒/ 酸化焔/黄灰	ロクロ整形、回転は右回り。底部と胴部はヘラ削り。内面胴部に輪積み痕が残る。	
第548図	21	須恵器 甕	埋没土 底部～胴部片	底	17.9			細砂粒・粗砂粒/ 還元焔/灰黄	外面はヘラ削り、内面はヘラナデ。	
第548図 PL.412	22	羽口	+38 一部破片	長径	(9.5) (6.5)	重	86.4		羽口先端部に滓が付着する。胎土はわずかにスサと白色粒がみられる。残存部で厚みは約2.3㎝。	
第548図 PL.412	23	羽口	+35 一部破片	長径	(6.2) (8.2)	重	90.7		羽口の両端部が欠損している。比熱を受けている。わずかに砂粒が含まれる。一部羽口の調整が見られる。	
第548図 PL.413	24	鉄滓 椀形滓	+33 1/2か	縦 横	6.3 5.4	厚 重	3.3 134.3		滓質は密。上面は大きく凹み､凹みは滑らかになっている。全体に発泡は少ない。滓質は密。下面に酸化土砂付着する。	
第548図 PL.413	25	鉄滓 椀形滓	+36 完形	縦 横	10.8 9.7	厚 重	4.0 430.4		下面が丸みを帯び、上面はやや凹凸はあるが比較的平滑。上面、下面に酸化土砂が付着し、発泡が見られる。上面に一部炭痕跡が見られる。滓質はやや密。	

3号竪穴建物

挿図 PL.No.	No.	種類 器種	出土位置 残存率	計測値				胎土/焼成/色調 石材・素材等	成形・整形の特徴	備考
第552図 PL.413	1	須恵器 杯蓋	+19,+20,埋没土 1/2	口 摘	17.0 8.0	高	4.3	細砂粒/還元焔/灰白	ロクロ整形､回転は右回り。天井部の平坦面は回転糸切り。口縁部は端部を折り曲げ。摘は天井部の平坦面周囲に粘土紐を貼付して環状に作る。	
第552図	2	須恵器 杯蓋	+13 摘～天井部	摘	4.8			細砂粒・黒色粒/ 還元焔/灰	ロクロ整形、回転は右回り。天井部は中程まで回転ヘラ削り。摘はボタン状の粘土板を貼付し周囲をつまみ上げ環状に作る。	
第552図 PL.413	3	須恵器 杯	+40,埋没土 1/2	口 底	13.6 8.2	高	3.2	細砂粒/還元焔/灰白	ロクロ整形、回転は右回り。底部は回転糸切り無調整。	
第552図 PL.413	4	須恵器 椀	埋没土 1/3	口 底	14.5 8.0	台 高	8.4 5.9	細砂粒・粗砂粒/ 還元焔/灰白	ロクロ整形､回転は右回り｡底部は回転糸切り､高台は貼付。	
第552図	5	須恵器 椀	埋没土 底部～体部片	底 台	6.8 6.4			細砂粒/還元焔/灰黄	ロクロ整形､回転は右回り｡底部は回転糸切り､高台は貼付。	
第552図	6	須恵器 椀	床直 底部～体部	底 台	8.2 8.0			細砂粒/還元焔/灰白	ロクロ整形､回転は右回り｡底部は回転糸切り､高台は貼付。	
第552図	7	須恵器 椀	+40,埋没土 底部～体部片	底 台	8.0 8.2			細砂粒/還元焔/黄灰	ロクロ整形､回転は右回り｡底部は回転糸切り､高台は貼付。	
第552図 PL.413	8	須恵器 平瓶	+6 完形	口 胴	5.4 12.3	底 高	8.4 6.9	細砂粒/還元焔/灰黄	ロクロ整形、回転は右回り。天井部に粘土板による閉塞痕が残る、口縁部は貼付。底部は手持ちヘラ削り、天井部に２条の凹線を巡らす。	
第552図 PL.413	9	須恵器 長頸壺	+41 胴部上半片	胴	21.2			細砂粒/還元焔/黄灰	ロクロ整形、回転は右回り。胴部はヘラ削り後ヘラナデ、肩の上位に凹線を巡らし、その中に刻み目を巡らす。	
第552図	10	須恵器 長頸壺か短頸壺	+40 底部～胴部下位片	底 台	12.4 10.8			細砂粒/還元焔/灰	ロクロ整形、回転は右回り。底部は回転ヘラナデ、胴部は回転ヘラ削り、高台は貼付。	
第552図 PL.413	11	土師器 小型甕	+11,+12 口縁部～胴部中位片	口 胴	11.6 13.2			細砂粒/良好/にぶい赤褐	口縁部から頸部は横ナデ、胴部はヘラ削り。内面は胴部にヘラナデ。	台付甕か
第552図 PL.413	12	土師器 台付甕	床直,埋没土 底部～胴部下半	台 底	8.6 4.6	胴	12.7	細砂粒/良好/にぶい赤褐	台部は貼付。胴部はヘラ削り、台部は横ナデ。内面は胴部がヘラナデ。	
第552図	13	土師器 甕	カマド 口縁部～胴部上位片	口	18.0			細砂粒/良好/明赤褐	口縁部から頸部は横ナデ、胴部はヘラ削り。内面は胴部にヘラナデ。	
第553図	14	土師器 甕	+6,カマド 口縁部～胴部上位片	口	18.9			細砂粒/良好/明赤褐	口縁部から頸部は横ナデ、胴部はヘラ削り。内面は胴部にヘラナデ。	

遺物観察表

挿図 PL.No.	No.	種類 器種	出土位置 残存率	計測値				胎土/焼成/色調 石材・素材等	成形・整形の特徴	備考
第553図	15	土師器 甕	+13,埋没土 口縁部～胴部上位片	口	19.2			細砂粒/良好/明赤褐	口縁部から頸部は横ナデ、胴部はヘラ削り。内面は胴部にヘラナデ。	
第553図 PL.413	16	土師器 甕	床直,+10,掘方,埋没土 口縁部～胴部下位	口 胴	19.8 21.6			細砂粒/良好/橙	口縁部から頸部は横ナデ、胴部はヘラ削り。内面は胴部にヘラナデ。	
第553図	17	土師器 甕	+13,埋没土 口縁部～胴部上位片	口	19.9			細砂粒/良好/にぶい褐	口縁部から頸部は横ナデ、胴部はヘラ削り。内面は胴部にヘラナデ。	
第553図	18	土師器 甕	+75,カマド,埋没土 口縁部～胴部上位片	口	20.0			細砂粒/良好/橙	口縁部から頸部は横ナデ、胴部はヘラ削り。内面は胴部にヘラナデ。	
第553図 PL.413	19	土師器 甕	+8,+13,床直,掘方,埋没土 口縁部～胴部上半片	口 胴	20.0 22.0			細砂粒/良好/にぶい赤褐	外面頸部に輪積み痕が残る。口縁部から頸部は横ナデ、胴部はヘラ削り。内面は胴部にヘラナデ。	
第553図 PL.414	20	土師器 甕	+6,+30,埋没土 口縁部～胴部下位片	口 胴	21.8 24.4			細砂粒/良好/明赤褐	外面頸部と内面胴部下位に輪積み痕が残る。口縁部から頸部は横ナデ、胴部はヘラ削り。内面は胴部にヘラナデ。	
第553図 PL.414	21	土師器 甕	床直,+12～+86,カマド,埋没土 口縁部～胴部下位	口 胴	28.0 22.2			細砂粒/良好/明赤褐	内面胴部中程に輪積み痕が残る。口縁部から頸部は横ナデ、胴部はヘラ削り。内面は胴部にヘラナデ。	
第553図	22	須恵器 甕	埋没土 底部～胴部下位片	底	21.0			細砂粒/還元焔/灰白	底部と胴部の底部周縁はヘラ削り、その上位はヘラナデ。内面は底部から胴部にヘラナデ。	
第553図 PL.413	23	鉄製品 刀子	+30 一部欠損	長 幅	(5.0) 0.9	厚 重	0.2 7.0		刀子の刃部の一部。内部は劣化により空洞化している。	
第553図 PL.413	24	鉄製品 釘	埋没土 一部欠損	長 幅	(3.0) 0.3	厚 重	0.3 0.8		釘の脚部。頭部は欠損している。	

4号竪穴建物

挿図 PL.No.	No.	種類 器種	出土位置 残存率	計測値				胎土/焼成/色調 石材・素材等	成形・整形の特徴	備考
第555図	1	土師器 無頸壺	カマド 口縁部～胴部上位片	口	27.6			細砂粒/良好/褐	口縁部は横ナデ､胴部はヘラ削り。内面は胴部にヘラナデ。	
第555図 PL.414	2	須恵器 羽釜	カマド 口縁部～胴部片	口 鍔	29.6 32.0			細砂粒/酸化焔/にぶい褐	ロクロ整形、回転は右回りか。胴部下位はヘラ削り。内面は胴部にヘラナデ。	
第555図	3	須恵器 甕	カマド 底部～胴部下位片	底	14.0			細砂粒/還元焔/灰白	底部と胴部はヘラ削り。内面はヘラナデ。	
第555図	4	須恵器 甕	カマド 胴部片					細砂粒/還元焔/灰	叩き締め成形。外面は斜格子状叩き痕が残る。内面は無文のｱﾃ具か、ほとんどナデ消されている。	

5号竪穴建物

挿図 PL.No.	No.	種類 器種	出土位置 残存率	計測値				胎土/焼成/色調 石材・素材等	成形・整形の特徴	備考
第557図 PL.414	1	須恵器 蓋	床直 1/3	口 摘	17.8 4.1	高	3.4	細砂粒/還元焔/灰白	ロクロ整形、回転は右回り。天井部は中程まで回転ヘラ削り。口縁部は端部を折り曲げ。摘はボタン状の粘土板を貼付し周囲をつまみ上げ環状に作る。	
第557図 PL.414	2	須恵器 杯	+9 1/4	口 底	11.8 6.6	高	3.0	細砂粒/還元焔/灰	ロクロ整形、回転は右回り。底部は回転糸切り無調整。	
第557図	3	須恵器 杯	床直 1/3	口 底	13.2 7.6	高	3.6	細砂粒/還元焔/灰黄	ロクロ整形、回転は右回り。底部は回転糸切り無調整。	
第557図 PL.414	4	須恵器 杯	+17 1/3	口 底	13.8 8.2	高	3.8	細砂粒/還元焔/灰	ロクロ整形、回転は右回り。底部は回転糸切り無調整。	
第557図	5	須恵器 椀	床直 底部～体部	底 台	7.0 7.2			細砂粒/還元焔/灰	ロクロ整形､回転は右回り｡底部は回転糸切り､高台は貼付。	
第557図	6	須恵器 広口壺	床直 頸部～胴部上位片	頸	18.0			細砂粒/還元焔/灰	ロクロ整形、回転は右回り。内外面ともヘラナデ。	
第557図	7	土師器 壺	埋没土 底部	底	11.0			細砂粒/良好/明褐	底部と胴部はヘラ削り。内面は底部から胴部にヘラナデ。	
第557図	8	土師器 甕	+13,+14 口縁部～胴部中位片	口 胴	13.0 16.5			細砂粒/良好/にぶい褐	口縁部から頸部は横ナデ、胴部はヘラ削り。内面は胴部にヘラナデ。	
第557図	9	土師器 甕	床直 口縁部～胴部上位片	口 胴	18.9 18.4			細砂粒/良好/橙	口縁部から頸部は横ナデ、胴部はヘラ削り。内面は胴部にヘラナデ、器面摩滅のため単位不明。	
第557図	10	須恵器 甕	+19 底部～胴部下位片	底	14.2			細砂粒/還元焔/灰黄	ロクロ整形、回転は右回り。底部はヘラ削り、胴部はヘラナデ。内面は底部・胴部ともヘラナデ。	
第557図	11	須恵器 甕	+10,+16,+27,床直 胴部片					細砂粒・粗砂粒/還元焔/褐灰	叩き締め成形。外面は平行叩き痕が残るが一部はナデ消されている。内面は無文のアテ具が残る。断面は酸化焔状態。	

1号土坑

挿図 PL.No.	No.	種類 器種	出土位置 残存率	計測値				胎土/焼成/色調 石材・素材等	成形・整形の特徴	備考
第558図	1	須恵器 杯蓋	埋没土 口縁部片	口	15.0			細砂粒/還元焔/灰	ロクロ整形、回転は右回りか。口縁部は端部を折り曲げ。	

3号土坑

挿図 PL.No.	No.	種類 器種	出土位置 残存率	計測値				胎土/焼成/色調 石材・素材等	成形・整形の特徴	備考
第558図	1	土師器 杯	埋没土 口縁部～体部小片	口	11.1			細砂粒/良好/橙	口縁部は横ナデ、体部はナデ。	

6号土坑

挿図 PL.No.	No.	種類 器種	出土位置 残存率	計測値				胎土/焼成/色調 石材・素材等	成形・整形の特徴	備考
第558図	1	須恵器 杯蓋	埋没土 口縁部片	口	14.4			細砂粒/還元焔/褐灰	ロクロ整形、回転は右回り。口縁部は端部を折り曲げ。	
第558図	2	須恵器 杯蓋	埋没土 口縁部～天井部片	口	14.4			細砂粒/還元焔/褐灰	ロクロ整形、回転は右回り。天井部は中程まで回転ヘラ削り。口縁部は端部を折り曲げ。	
第558図	3	須恵器 杯	埋没土 底部片	底	7.0			細砂粒/還元焔/灰黄	ロクロ整形、回転は右回り。底部は回転糸切り無調整。	

7号土坑

挿図 PL.No.	No.	種類 器種	出土位置 残存率	計測値				胎土/焼成/色調 石材・素材等	成形・整形の特徴	備考
第558図	1	須恵器 杯蓋	埋没土 摘～天井部片	摘	5.1			細砂粒/還元焔/灰白	ロクロ整形、回転は右回り。天井部は中程まで回転ヘラ削り。摘は粘土紐を貼付し環状に作る。	

1号ピット

挿図 PL.No.	No.	種類 器種	出土位置 残存率	計測値				胎土/焼成/色調 石材・素材等	成形・整形の特徴	備考
第562図	1	土師器 杯	埋没土 口縁部～体部片	口 最	17.0 17.6			細砂粒/良好/橙	口縁部は横ナデ、体部から底部は手持ちヘラ削り。内面は体部から口縁部に斜放射状暗文。	

40号ピット

挿図 PL.No.	No.	種類 器種	出土位置 残存率	計測値				胎土/焼成/色調 石材・素材等	成形・整形の特徴	備考
第562図	1	須恵器 杯	埋没土 底部～体部片	底	8.4			細砂粒/還元焔/黄灰	ロクロ整形、回転は右回り。底部は回転ヘラ起こし後回転ヘラ削り。	

57号ピット

挿図 PL.No.	No.	種類 器種	出土位置 残存率	計測値				胎土/焼成/色調 石材・素材等	成形・整形の特徴	備考
第562図	1	須恵器 杯蓋	埋没土 口縁部片	口	13.8			細砂粒/還元焔/灰黄	ロクロ整形、回転は右回り。口縁部は端部を折り曲げ。	

63号ピット

挿図 PL.No.	No.	種類 器種	出土位置 残存率	計測値				胎土/焼成/色調 石材・素材等	成形・整形の特徴	備考
第562図	1	土師器 杯	埋没土 1/5	口 底	13.0 9.0			細砂粒/良好/橙	口縁部は横ナデ、体部はナデ、底部は手持ちヘラ削り。	

遺構外

挿図 PL.No.	No.	種類 器種	出土位置 残存率	計測値				胎土/焼成/色調 石材・素材等	成形・整形の特徴	備考
第563図 PL.414	1	縄文土器 深鉢	1竪 胴部破片					細砂/良好	RL縄文を横位施文する。	諸磯ａ式
第563図 PL.414	2	縄文土器 深鉢	52ピット 口縁部破片					細砂、輝石、石英/ふつう	波状口縁で口縁外面が若干肥厚。爪形文を口縁に沿って弧状に多段に施し、爪形文間に斜位刻みを付す。波頂部下からややずれた位置に円孔を穿つ。内面ミガキ整形。	諸磯ｂ式
第563図 PL.414	3	縄文土器 深鉢	1竪P3 胴部破片					細砂/ふつう	爪形文を横位、斜位に施し、爪形文間に斜位刻みを付す。	諸磯ｂ式
第563図 PL.414	4	縄文土器 深鉢	2竪 胴部破片					粗砂/良好	無節Lr、Rl縄文を羽状施文する。	前期後葉
第563図 PL.414	5	縄文土器 深鉢	2竪 口縁部破片					粗砂、雲母/良好	波状口縁で波頂部が内湾する。刻みを付した隆帯を垂下させる。	阿玉台式
第563図 PL.414	6	縄文土器 深鉢	2竪掘方 胴部破片					粗砂、雲母/良好	縦位隆線、横位刻み目列を施す。	阿玉台式
第563図 PL.414	7	縄文土器 深鉢	2竪 胴部破片					粗砂、雲母/良好	横位刻み目列を施す。	阿玉台式
第563図 PL.414	8	須恵器 椀	1区表土 底部～体部	底 台	6.2 6.6			細砂粒・黒色粒/還元焔/黄灰	ロクロ整形、回転は右回り。底部は回転糸切り、高台は貼付。	
第563図 PL.414	9	石鏃	2竪 完形	長 幅	(1.6) 1.2	厚 重	0.3 0.4	チャート	完成状態。石器基部が大きくU字状に抉られる。小型だが、表裏面とも丁寧な押圧剥離が施され、これに器体全面が覆われる。	鍬形鏃
第563図 PL.414	10	打製石斧	5竪 一部欠損	長 幅	(8.5) 4.7	厚 重	1.8 86.0	細粒輝石安山岩	完成状態。刃部摩耗が激しく、良く使い込まれている。器体上半部を欠損する。	短冊形
第563図 PL.414	11	鉄滓 椀形滓	1区表土 破片	縦 横	7.2 7.0	厚 重	2.7 123.1		上面は滑らかな面が見られる。一部錆により劣化している。下面は酸化土砂が付着し、やや発泡が見られる。滓質は密。	

第21表　本郷萱原遺跡　遺物観察表

1号竪穴建物

挿図 PL.No.	No.	種類 器種	出土位置 残存率	計測値				胎土/焼成/色調 石材・素材等	成形・整形の特徴	備考
第566図 PL.415	1	須恵器 椀	床直 4/5	口	10.3	台	6.9	細砂粒/酸化焔・燻燻/にぶい黄橙	ロクロ整形、回転は右回り。底部は回転糸切り、高台は貼付。内面底部に刻書。内外面とも燻し焼成。	刻書は「器覚」と判読
				底	6.8	高	4.6			
第566図 PL.415	2	須恵器 椀	掘方 2/3	口	12.9	台	7.2	細砂粒/酸化焔・燻燻/暗灰黄	ロクロ整形、回転は右回り。底部は回転糸切り、高台は貼付。内外面とも燻し焼成。	
				底	7.8	高	7.3			
第566図	3	須恵器 甑	床直 底部片	底	25.0			細砂粒/酸化焔/にぶい橙	底部を環状に作り、胴部を巻き上げて成形。	
				孔	16.0					

2号竪穴建物

挿図 PL.No.	No.	種類 器種	出土位置 残存率	計測値				胎土/焼成/色調 石材・素材等	成形・整形の特徴	備考
第568図 PL.415	1	土師器 杯	+25 ほぼ完形	口	12.0	高	3.6	細砂粒/良好/赤褐	口縁部は横ナデ、体部はナデ、底部と底部周縁は手持ちヘラ削り。	
				底	6.7					
第568図	2	須恵器 杯蓋	埋没土 口縁部～天井部片	口	18.1			細砂粒/還元焔/灰	ロクロ整形、回転は右回り。天井部は中程まで回転ヘラ削り。口唇端部は折り曲げ､外面口縁部に重焼き痕痕が残る。	
第568図	3	須恵器 杯	+18 1/4	口	12.2	高	3.5	細砂粒・礫/還元焔/灰黄	ロクロ整形、回転は右回り。底部は回転糸切り無調整。底部は疑似高台状を呈す。	
				底	6.1					
第568図	4	須恵器 杯	+7 1/4	口	13.2	高	3.4	細砂粒/還元焔/灰黄	ロクロ整形、回転は右回り。底部は回転糸切り無調整。	
				底	5.9					
第568図 PL.415	5	須恵器 椀	+26,+31 ほぼ完形	口	12.5	高	4.0	細砂粒/酸化焔/にぶい黄	ロクロ整形、回転は右回り。底部は回転糸切り無調整。	
				底	6.2					
第568図	6	須恵器 有台杯	埋没土 口縁部～底部片	口	15.3			細砂粒/還元焔/灰白	ロクロ整形、回転は右回り。底部は回転ヘラ削り、高台は貼付が剥落。	
				底	10.6					
第568図	7	須恵器 椀	掘方,埋没土 1/3	口	13.1	高	3.7	細砂粒・粗砂粒/還元焔/灰白	ロクロ整形、回転は右回り。底部は回転糸切り無調整。	
				底	6.8					
第569図 PL.415	8	須恵器 椀	+38 完形	口	13.4	高	4.2	細砂粒・粗砂粒/還元焔/黄灰	ロクロ整形、回転は右回り。底部は回転糸切り無調整。	
				底	6.8					
第569図	9	須恵器 椀	床直,埋没土 底部～体部片	底	6.5			細砂粒/還元焔/黄灰	ロクロ整形、回転は右回り。底部は回転糸切り無調整。	
第569図	10	須恵器 椀	+28,掘方,埋没土 1/2	口	13.9	台	6.6	細砂粒/還元焔/灰黄	ロクロ整形､回転は右回り｡底部は回転糸切り､高台は貼付。	
				底	7.2	高	4.8			
第569図	11	須恵器 椀	床直 1/3	口	14.4	台	6.2	細砂粒/酸化焔/にぶい橙	ロクロ整形、回転は右回り。底部は回転ヘラナデ、高台は貼付。	
				底	7.3	高	5.4			
第569図	12	須恵器 椀	埋没土 1/3	口	14.3			細砂粒・粗砂粒・礫/還元焔/灰黄	ロクロ整形、回転は右回り。底部は回転糸切り、高台は貼付が剥落。	
				底	7.2					
第569図 PL.415	13	須恵器 椀	床直,P7,埋没土,掘方 1/3	口	15.9	台	6.8	細砂粒/還元焔/灰	ロクロ整形、回転は右回り。底部は回転ヘラナデ、高台は貼付。	
				底	7.0	高	6.9			
第569図	14	須恵器 椀	カマド 口縁部～体部片	口	16.0			細砂粒/酸化焔/にぶい黄橙	ロクロ整形、回転は右回り。	
第569図	15	土師器 甕	床直,+30 口縁部～胴部上位片	口	17.0			細砂粒/良好/にぶい褐	外面頸部に輪積み痕が残る。口縁部から頸部は横ナデ、胴部はヘラ削り。内面は胴部にヘラナデ。	
第569図 PL.415	16	土師器 甕	床直,掘方,埋没土 口縁部～胴部中位片	口	18.4			細砂粒/良好/にぶい黄橙	口縁部から頸部は横ナデ、胴部はヘラ削り。内面は胴部にヘラナデ。	
				胴	20.2					
第569図 PL.415	17	土師器 甕	床直,+9,掘方 口縁部～胴部上位片	口	18.4			細砂粒/良好/にぶい橙	外面頸部に輪積み痕が残る。口縁部から頸部は横ナデ、胴部はヘラ削り。内面は胴部にヘラナデ。	
第569図	18	土師器 甕	床直,埋没土 口縁部～胴部上位片	口	19.9			細砂粒/良好/にぶい黄橙	口縁部から頸部は横ナデ、胴部はヘラ削り。内面は胴部にヘラナデ。	
第569図	19	須恵器 台付杯	埋没土 底部片	底	13.0			細砂粒/還元焔/黄灰	ロクロ整形、回転は右回り。底部は回転ヘラ削り、高台は貼付。	
				台	12.5					
第569図 PL.415	20	敲石	埋没土 1/2	長	(6.9)	厚	5.0	粗粒輝石安山岩	小口部に敲打・摩耗痕が広がる。敲石の先端部破片だが、残存部位のほとんどが煤ける。	棒状礫
				幅	6.2	重	282.9			

3号竪穴建物

挿図 PL.No.	No.	種類 器種	出土位置 残存率	計測値				胎土/焼成/色調 石材・素材等	成形・整形の特徴	備考
第571図	1	須恵器 椀	埋没土 口縁部～体部片	口	13.0			細砂粒/酸化焔・燻/暗灰黄	ロクロ整形、回転は右回り。内外面とも燻し焼成。	
第571図 PL.415	2	須恵器 椀	P1 1/3	口	12.0	台	5.4	酸化焔/還元焔/灰黄	ロクロ整形､回転は右回り｡底部は回転糸切り､高台は貼付。	
				底	6.0	高	4.6			
第571図	3	須恵器 椀	床直 1/3	口	12.4			細砂粒/還元焔/灰白	ロクロ整形、回転は右回り。底部は回転糸切り、高台は貼付が剥落。	
				底	7.0					
第571図	4	須恵器 椀	埋没土 口縁部～体部片	口	13.0			細砂粒/酸化焔/明黄褐	ロクロ整形、回転は右回り。外面と内面の口縁部にススが付着。	
第571図 PL.415	5	須恵器 椀	+13,+15 1/2	口	17.8			細砂粒/酸化焔/橙	ロクロ整形、回転は右回り。底部は回転糸切り、高台は貼付が剥落。内面には底部の一部にススが付着。	
				底	9.5					
第571図	6	須恵器 椀	P1,埋没土 底部～体部	底	5.6			細砂粒/酸化焔・燻/黒褐	ロクロ整形、回転は右回り。底部は回転ヘラナデ、高台は貼付。内外面とも燻し焼成。	
				台	5.6					

挿図 PL.No.	No.	種類 器種	出土位置 残存率	計測値				胎土/焼成/色調 石材・素材等	成形・整形の特徴	備考
第571図	7	灰釉陶器 椀	埋没土 口縁部～体部片	口	14.8			微砂粒/還元焔/灰白	ロクロ整形、回転は右回り。施釉方法不明。	大原２号窯式期～虎渓山１号窯式期
第571図	8	灰釉陶器 椀	床直 口縁部～体部片	口	17.8			微砂粒/還元焔/灰白	ロクロ整形、回転は右回り。施釉方法は不明、外面は器面摩滅、口唇部は僅かに外反する。	大原２号窯式期
第571図	9	灰釉陶器 椀	埋没土 底部～体部小片	底 台	8.0 8.0			微砂粒/還元焔/灰白	ロクロ整形、回転は右回り。底部は回転ヘラナデ、高台は貼付。施釉方法不明。	大原２号窯式期
第571図 PL.415	10	灰釉陶器 椀	床直 底部～体部片	底 台	8.4 8.4			微砂粒/還元焔/灰白	ロクロ整形、回転は右回り。底部は回転ヘラナデ、高台は貼付。施釉方法は漬け掛け。	大原２号窯式期～虎渓山１号窯式期
第571図	11	灰釉陶器 椀	掘方 底部～体部片	底 台	8.5 8.2			微砂粒/還元焔/灰白	ロクロ整形、回転は右回り。底部は回転ヘラナデ、高台は貼付。施釉方法は漬け掛け。	大原２号窯式期
第571図 PL.416	12	土師器 甕	+14 底部～胴部下位	底	6.0			細砂粒/良好/にぶい黄橙	底部と胴部はヘラ削り。内面は底部から胴部にヘラナデ。外面の一部と内面はススが付着。	
第571図	13	須恵器 羽釜	掘方 口縁部～胴部上位片	口 鍔	20.0 23.0			細砂粒/酸化焔/灰黄褐	ロクロ整形、回転は右回り。鍔は貼付。口唇端部は平坦面を作る。	
第572図	14	須恵器 羽釜	P1 口縁部～胴部上位片	口 鍔	21.8 26.4			細砂粒・粗砂粒/酸化焔/褐	ロクロ整形、回転は右回り。鍔は貼付。口唇部は内傾する平坦面を作る。	
第572図 PL.416	15	須恵器 羽釜	床直,+13,+18, 埋没土 底部～胴部下半片	底	7.0			細砂粒・粗砂粒/酸化焔/灰黄褐	ロクロ整形、回転は右回り。内面に輪積み痕が残る。底部と胴部はヘラ削り。	
第572図	16	須恵器 甕	埋没土 頸部～胴部上位小片					細砂粒/還元焔/黄灰	叩き締め成形。頸部はヘラナデ、胴部は格子目状叩き痕が残る。内面は頸部が横ナデ、胴部は同心円状アテ具痕が残る。	

4号竪穴建物

挿図 PL.No.	No.	種類 器種	出土位置 残存率	計測値				胎土/焼成/色調 石材・素材等	成形・整形の特徴	備考
第574図 PL.416	1	土師器 椀	床直 ほぼ完形	口 高	13.5 7.5			細砂粒/良好/赤褐	口縁部は横ナデ、体部はナデ、底部は手持ちヘラ削り。内面は体部に斜放射状ヘラミガキ。外面の口縁部から体部、内面の体部にススが斑点状に付着。	
第574図 PL.416	2	土師器 杯	+22,+24 口縁部～底部片	口	13.6			細砂粒/良好/赤褐	口縁部は横ナデ、体部から底部は手持ちヘラ削り。内面は体部に斜放射状ヘラミガキ。	
第574図 PL.416	3	土師器 杯	床直 1/4	口 最	11.6 13.0	高	6.4	細砂粒/良好/赤褐	内面黒色処理。口縁部は横ナデ、体部はナデ、底部は手持ちヘラ削り、器面摩滅のため単位不明。内面は体部上半から口縁部に斜放射状ヘラミガキ。	
第574図 PL.416	4	土師器 杯	カマド ほぼ完形	口 最	12.0 12.3	高	4.6	細砂粒/良好/明赤褐	口縁部は横ナデ、体部はナデ、底部は手持ちヘラ削り、器面摩滅のため単位不明。内面には底部から体部に斜放射状ヘラミガキ。内外面にススが付着。	
第574図 PL.416	5	土師器 杯	カマド 完形	口 最	11.2 11.8	高	5.4	細砂粒/良好/にぶい褐	口縁部は横ナデ、体部は上半がナデ、下半から底部は手持ちヘラ削り。内面の底部から体部にススが付着。	
第574図 PL.416	6	土師器 杯	床直 完形	口 最	11.3 12.2	高	5.0	細砂粒・粗砂粒/良好/橙	口縁部は横ナデ、体部は上半がナデ、下半から底部は手持ちヘラ削り。内面は体部から口縁部に斜放射状ヘラミガキ。	
第574図 PL.416	7	土師器 高杯か	床直 脚部～杯部下位片	脚	9.0			細砂粒/良好/明赤褐	杯部底部にホゾ状の突起を脚部のホゾ穴状の孔に差込んで貼付。杯部体部と脚部上半はヘラ削り。脚部下半は横ナデ。	
第574図	8	土師器 高杯	床直 脚部片					細砂粒/良好/にぶい赤褐	杯部と脚部の貼付状態不明。外面は横ナデ、内面は杯部がヘラナデ。杯部内面黒色処理。	
第574図	9	土師器 不明	床直 脚部片	脚	8.0			細砂粒/良好/にぶい褐	内外面とも横ナデ。	
第575図	10	土師器 甕	+9,+21 口縁部～胴部上位片	口	17.4			細砂粒/良好/にぶい黄橙	口縁部は横ナデ、胴部はヘラ削り。内面は胴部にヘラナデ。	
第575図 PL.416	11	土師器 甕	床直,カマド,埋没土 一部欠損	口 胴	17.5 19.0	底 高	7.2 33.7	細砂粒/良好/赤褐	口縁部から頸部は横ナデ、胴部と底部はヘラ削り、胴部は器面摩滅のため単位不明。内面は底部から胴部にヘラナデ、器面摩滅のため単位不鮮明。	
第575図	12	土師器 甕	床直 口縁部～胴部上位片	口	27.6			細砂粒/良好/赤褐	口縁部は横ナデ、胴部はヘラ削り。内面は胴部にヘラナデ。	

5号竪穴建物

挿図 PL.No.	No.	種類 器種	出土位置 残存率	計測値				胎土/焼成/色調 石材・素材等	成形・整形の特徴	備考
第577図	1	須恵器 杯	埋没土 1/4	口 底	12.8 6.0	高	3.5	細砂粒/酸化焔/灰黄	ロクロ整形、回転は右回り。底部は回転糸切り無調整。	
第577図	2	須恵器 杯	+11 底部	底	7.0			細砂粒/還元焔/灰白	ロクロ整形、回転は右回り。底部は回転糸切り無調整。	
第577図	3	須恵器 椀	埋没土 口縁部～底部片	口 底	12.6 5.6	高	4.1	細砂粒/酸化焔/橙	ロクロ整形、回転は右回り。底部切り離し技法不明。外面は全体的に煤けている。	
第577図	4	須恵器 椀	床直,+8,+10 口縁部～体部片	口	12.4			細砂粒/酸化焔/にぶい黄橙	ロクロ整形、回転は右回り。	
第577図 PL.417	5	須恵器 椀	+9 底部～体部	底 台	8.0 7.6			細砂粒・粗砂粒/還元焔/灰黄	ロクロ整形、回転は右回り。底部は回転糸切り、高台は貼付。	

挿図 PL.No.	No.	種類 器種	出土位置 残存率	計測値				胎土/焼成/色調 石材・素材等	成形・整形の特徴	備考
第577図	6	灰釉陶器 椀	埋没土 口縁部～底部片	口 底	13.4 7.0	台 高	7.0 5.2	微砂粒/還元焔/灰黄	ロクロ整形、回転は右回り。口唇部は外反する。施釉方法は漬け掛け。	大原２号窯式期か。
第577図	7	灰釉陶器 椀	+23 口縁部～体部片	口	13.6			微砂粒/還元焔/灰黄	ロクロ整形、回転は右回り。施釉方法は漬け掛け。	大原２号窯式期
第577図	8	灰釉陶器 椀	埋没土 底部～体部片	底 台	7.4 7.0			微砂粒/還元焔/灰黄	ロクロ整形、回転は右回り。底部は回転ヘラナデ、高台は貼付。施釉方法は漬け掛け。	大原２号窯式期
第577図	9	土師器 甕	埋没土 口縁部～胴部片	口 胴	11.4 12.8			細砂粒・粗砂粒/良好/明赤褐	口縁部から頸部は横ナデ、胴部はヘラ削り。内面は胴部にヘラナデ。	
第577図	10	土師器 甕	+6,表土 底部～胴部下位片	底	6.2			細砂粒/良好/明褐	ロクロ整形、回転は右回り。底部と胴部はヘラ削り。	ロクロ土師器
第577図 PL.417	11	須恵器 羽釜	床直,+7,+10,カマド,表土,埋没土 口縁部～胴部片	口 鍔	19.0 23.3	胴	24.4	細砂粒・粗砂粒/酸化焔/灰黄褐	ロクロ整形、回転は右回り。鍔は貼付。口唇部は内傾する平坦面を作る。	
第577図	12	須恵器 甕	+25 口縁部片					細砂粒/還元焔/灰	ロクロ整形。口唇部は上下に粘土紐を貼付し、引き出している。内面はヘラナデ。	
第577図	13	須恵器 甕	床直,+14,表土 頸部～胴部上位片					細砂粒/還元焔/黄灰	頸部は内外面ともナデ、胴部は外面に斜格子状叩き痕、内面に無文のアテ具痕が残る。	
第577図 PL.417	14	鉄製品 釘	埋没土 一部欠損	長 幅	(5.2) 0.6	厚 重	0.6 6.3		脚部、頭部は欠損している。側面に当たるところに有機質痕が確認できるが、使用時の痕跡かどうかは不明。	

6号竪穴建物

挿図 PL.No.	No.	種類 器種	出土位置 残存率	計測値				胎土/焼成/色調 石材・素材等	成形・整形の特徴	備考
第579図 PL.417	1	須恵器 杯蓋	+16,+23 摘～口縁部片	摘	3.6			細砂粒/還元焔/灰白	ロクロ整形、回転は右回り。天井部は中程まで回転ヘラ削り。摘はボタン状の粘土板を貼付し周囲をつまみ上げ環状に作る。	
第579図	2	土師器 杯	埋没土 口縁部～体部片	口	12.0			細砂粒/良好/明褐	口縁部は横ナデ、体部はナデ。	
第579図	3	須恵器 無台椀	埋没土 底部～体部片	底	6.0			細砂粒/還元焔/黄灰	ロクロ整形、回転は右回り。底部は回転糸切り無調整。	
第579図	4	須恵器 把手付瓶	+12,埋没土 頸部～胴部上位片	頸	9.6			細砂粒/還元焔/灰黄	ロクロ整形、回転は右回りか。頸部にて口縁部を貼付、胴部上位に把手を貼付。頸部周囲はヘラナデ。	
第579図	5	土師器 甕	埋没土 口縁部～胴部上位小片	口	11.8			細砂粒/良好/にぶい褐	口縁部から頸部は横ナデ、胴部はヘラ削り。内面は胴部にヘラナデ。	

7号竪穴建物

挿図 PL.No.	No.	種類 器種	出土位置 残存率	計測値				胎土/焼成/色調 石材・素材等	成形・整形の特徴	備考
第580図	1	須恵器 甕	埋没土 胴部小片					細砂粒/還元焔/黒	叩き締め成形。外面は平行叩き痕、内面も平行状に刻まれたアテ具痕が残る。	

8号竪穴建物

挿図 PL.No.	No.	種類 器種	出土位置 残存率	計測値				胎土/焼成/色調 石材・素材等	成形・整形の特徴	備考
第582図	1	土師器 杯	掘方 口縁部～底部片	口 底	14.9 9.8			細砂粒/良好/明赤褐	口縁部は横ナデ、体部から底部は手持ちヘラ削り。	
第582図 PL.417	2	黒色土器 椀	+36,埋没土 ほぼ完形	口 底	9.6 6.0	台 高	6.1 4.5	細砂粒/酸化焔/にぶい黄橙	内面黒色処理が二次焼成によって消失。ロクロ整形、回転は右回り。底部は回転ヘラナデ、高台は貼付。内面はヘラミガキ、底部は器面摩滅のため単位不明。	
第582図 PL.417	3	須恵器 杯	+34,埋没土 1/4	口 底	13.2 7.0	高	3.3	細砂粒/還元焔/灰白	ロクロ整形、回転は右回り。底部は回転糸切り無調整。	
第582図	4	須恵器 杯	掘方 口縁部片	口	13.9			細砂粒/還元焔/灰白	ロクロ整形、回転は右回り。	
第582図	5	須恵器 椀	埋没土 底部～体部片	底	8.8			細砂粒/還元焔/黄灰	ロクロ整形､回転は右回り｡底部は回転糸切り､高台は貼付。	
第582図	6	灰釉陶器 椀	埋没土 口縁部片	口	13.0			微砂粒/還元焔/灰白	ロクロ整形､回転は右回り。口唇部は外反。施釉方法不明。	光ヶ丘１号窯式期か
第582図	7	灰釉陶器 椀	埋没土 底部～体部片	底 台	7.6 7.2			微砂粒/還元焔/灰白	ロクロ整形、回転は右回り。底部は回転ヘラナデ、高台は貼付。施釉方法は漬け掛け。	大原２号窯式期
第582図	8	灰釉陶器 椀	埋没土 底部～体部片	底 台	7.4 7.2			細砂粒/還元焔/灰黄	ロクロ整形、回転は右回り。底部は回転ヘラナデ、体部は底部周縁に回転ヘラ削り、高台は貼付。施釉方法不明。	10世紀後半代か、産地不明
第582図	9	灰釉陶器 平瓶	埋没土 把手部片					細砂粒/還元焔/黄灰	上面はナデ、側面と下面はヘラ削り。	把手付平瓶
第582図	10	灰釉陶器 手付瓶	床直 把手部片					微砂粒/還元焔/灰黄	表面はヘラ削り後ナデ、側面と裏面はヘラ削り。	やや大型の器形か
第582図	11	須恵器 短頸壺	埋没土 頸部～胴部片					細砂粒/還元焔/灰黄	ロクロ整形、回転は右回り。	
第582図	12	土師器 甕	+16 口縁部～胴部上位片	口	11.4			細砂粒/良好/明赤褐	口縁部から頸部は横ナデ、胴部はヘラ削り。内面は頸部と胴部にヘラナデ。	
第582図	13	須恵器 甕	+8 口縁部片	口	22.8			細砂粒/還元焔/褐灰	ロクロ整形、回転は右回り。口唇部は上下に引き出されているが、成形方法は不明。	

挿図 PL.No.	No.	種類 器種	出土位置 残存率	計測値				胎土/焼成/色調 石材・素材等	成形・整形の特徴	備考
第582図	14	須恵器 甕	+27 口縁部片					細砂粒/還元焔/灰白	ロクロ整形、回転は右回り。外面に波状文が巡る。	

9号竪穴建物

挿図 PL.No.	No.	種類 器種	出土位置 残存率	計測値				胎土/焼成/色調 石材・素材等	成形・整形の特徴	備考
第584図	1	土師器 杯	+16,P1 口縁部～底部片	口 底	11.6 7.6	高	2.9	細砂粒/良好/にぶい褐	口縁部は横ナデ、体部はナデ、底部は手持ちヘラ削り。	
第584図	2	土師器 杯	+6,埋没土,焼土下 1/4	口 底	12.3 6.8	高	3.9	細砂粒/良好/にぶい赤褐	口縁部は横ナデ、体部は上半がナデ、下半から底部は手持ちヘラ削り。	
第584図 PL.417	3	須恵器 耳皿	P1 口縁部片					細砂粒/酸化焔/にぶい黄橙	ロクロ整形、回転は右回りか。口縁部は成形時に折り曲げられている。	
第584図 PL.417	4	須恵器 杯	床直 1/2	口 底	14.8 7.0	高	3.4	細砂粒・粗砂粒/還元焔/灰オリーブ	ロクロ整形、回転は右回り。底部は回転糸切り無調整。	
第584図	5	須恵器 椀	+14,P2 口縁部～体部片	口	14.8			細砂粒/還元焔/黄灰	ロクロ整形、回転は右回り。	
第584図	6	須恵器 椀	+10 1/3	口 底	15.0 6.6	台 高	6.3 4.7	細砂粒/還元焔/灰黄	ロクロ整形、回転は右回り。底部は回転糸切り、高台は貼付。	
第584図	7	須恵器 椀	埋没土 底部～体部下位	底 台	6.6 6.0			細砂粒/還元焔/灰黄褐	ロクロ整形、回転は右回り。底部は回転糸切り、高台は貼付。	
第584図	8	須恵器 椀	床直 底部～体部下位	底 台	7.6 7.0			細砂粒/還元焔/灰黄	ロクロ整形、回転は右回り。底部は回転ヘラナデ、高台は貼付。内面底部に重焼き痕が残る。	
第584図	9	灰釉陶器 椀	埋没土 底部～体部小片	底 台	7.0 6.4			微砂粒/還元焔/灰黄	ロクロ整形、回転は右回り。底部は回転ヘラナデ、高台は貼付。施釉方法不明。	大原２号窯式期
第584図	10	須恵器 壺	+7 底部～胴部下位片	底 台	9.5 6.6			細砂粒・粗砂粒(長石)/還元焔/暗灰黄	ロクロ整形、回転は右回り。内面に粘土紐巻き上げ痕が残る。底部は回転ヘラナデ、胴部は回転ヘラ削り。高台は貼付。	
第584図	11	土師器 小型甕	+7,+10 口縁部～胴部上位片	口	12.0			細砂粒/良好/褐	口縁部から頸部は横ナデ、胴部はヘラ削り。内面は胴部にヘラナデ。	
第584図	12	須恵器 甕	+13 口縁部片	口	29.8			細砂粒/還元焔/灰	ロクロ整形、回転は右回りか。口唇部は上下に引き出されている。内面は下半にヘラナデ。	
第584図 PL.417	13	須恵器 甕	+9,埋没土 底部～胴部片	底 胴	16.4 29.4			細砂粒・粗砂粒/還元焔/黄灰	叩き締め成形か、内面にアテ具痕が微かに残る。底部は器面摩滅のため整形不明、胴部は底部周縁に回転ヘラ削り、その上位はヘラナデ。内面は底部が回転ヘラナデ、胴部もヘラナデ。	
第584図	14	須恵器 不明	埋没土 把手片					細砂粒/還元焔/灰黄	把手はヘラナデ。断面は楕円形を呈し、径は1.7×1.4cm。	
第584図 PL.417	15	鉄製品 不明	+7 一部欠損	長 幅	(10.5) (4.0)	厚 重	(1.0) 142.1		鋳造品とみられ、ひび割れ状の劣化が見られる。一面が平らになり、一面が丸みを帯びるかまぼこ形の断面形状となる。	

10号竪穴建物

挿図 PL.No.	No.	種類 器種	出土位置 残存率	計測値				胎土/焼成/色調 石材・素材等	成形・整形の特徴	備考
第587図 PL.417	1	黒色土器 椀	床直,埋没土 3/4	口 底	14.4 6.5	高	4.8	細砂粒/酸化焔/にぶい褐	内面黒色処理。ロクロ整形、回転は右回り。底部は回転糸切り無調整。内面は全面的にヘラミガキ、一部器面剥離のため不鮮明。	
第587図 PL.417	2	須恵器 杯	床直 ほぼ完形	口 底	8.7 5.3	高	1.9	細砂粒/酸化焔/にぶい黄橙	ロクロ整形、回転は右回り。底部は回転糸切り無調整。	
第587図 PL.417	3	須恵器 杯	埋没土 1/4	口 底	8.7 4.1	高	2.6	細砂粒/酸化焔/浅黄	ロクロ整形、回転は右回り。底部は回転糸切り無調整。	
第587図 PL.417	4	須恵器 椀	床直,掘方,埋没土 1/3	口 底	14.1 5.4			細砂粒・粗砂粒/酸化焔/にぶい橙	ロクロ整形、回転は右回り。底部は回転ヘラナデ、高台は貼付。	
第587図	5	灰釉陶器 椀	埋没土 底部～体部片	底 台	8.5 7.6			微砂粒/還元焔/灰黄	ロクロ整形、回転は右回り。底部は回転ヘラナデ、高台は貼付。施釉方法は漬け掛けか。	大原２号窯式期
第587図 PL.417	6	灰釉陶器 椀	+7,床直 底部～体部	底 台	6.6 7.4			微砂粒/還元焔/灰黄	ロクロ整形、回転は右回り。底部は回転ヘラナデ、高台は貼付。施釉方法は漬け掛け。	大原２号窯式期
第587図	7	土師器 甕	+13 口縁部～頸部	口	21.6			細砂粒/良好/橙	口縁部から頸部は横ナデ。	
第587図	8	土師器 甕	埋没土 口縁部～胴部上位片	口	26.4			細砂粒/良好/にぶい黄橙	口縁部から頸部は横ナデ、胴部は縦方向ヘラ削り。内面は胴部にヘラナデ。	
第587図	9	須恵器 羽釜か	+23,埋没土 胴部下位片					細砂粒/酸化焔/にぶい赤褐	ロクロ整形。外面はヘラ削り、内面はヘラナデ。	
第587図 PL.418	10	須恵器 羽釜	+8,+29,埋没土 口縁部～胴部上半片	口	17.5			酸化焔/酸化焔/にぶい褐	ロクロ整形、回転は右回り。鍔は貼付。胴部はヘラ削り。内面は胴部にヘラナデ。	
第587図	11	須恵器 羽釜	+6 口縁部～胴部上位片	口 鍔	28.2 32.8			細砂粒・粗砂粒/酸化焔/明赤褐	ロクロ整形、回転は右回り。鍔は貼付。胴部はヘラ削り。内面は胴部にヘラナデ。	
第588図 PL.417	12	須恵器 羽釜	床直,+9,埋没土 口縁部～胴部上位片	口 鍔	29.6 34.2			細砂粒・粗砂粒/酸化焔/明赤褐	ロクロ整形、回転は右回り。鍔は貼付。胴部はヘラ削り。内面は胴部にヘラナデ。	
第588図 PL.417	13	鉄製品 刀子	+2 一部欠損	長 幅	(8.8) 1.5	厚 重	0.4 13.7		柄と切っ先が一部欠損する。下区ははっきりとしない。刃の幅は細くなり、研ぎ減りとみられる。	

12号竪穴建物

挿図 PL.No.	No.	種類 器種	出土位置 残存率	計測値				胎土/焼成/色調 石材・素材等	成形・整形の特徴	備考
第589図 PL.418	1	須恵器 杯	埋没土 1/3	口 底	12.3 7.4	高	3.3	細砂粒・粗砂粒/ 還元焔/灰	ロクロ整形、回転は右回り。底部は回転糸切り無調整。	
第589図	2	須恵器 椀	床直 底部～体部片	底 台	7.6 7.7			細砂粒・粗砂粒/ 還元焔/灰	ロクロ整形、回転は右回り。底部は回転糸切り、高台は貼付。	
第589図	3	須恵器 椀	+9 底部～体部片	底 台	7.8 7.7			細砂粒/酸化焔/橙	ロクロ整形、回転は右回り。底部は回転糸切り、高台は貼付。	
第589図 PL.418	4	緑釉陶器 椀	埋没土 口縁部片					微砂粒/還元焔/灰黄褐	ロクロ整形、回転は右回り。口唇部は僅かに外反。釉調はやや淡い緑色	東海産10世紀前半代か
第589図 PL.418	5	灰釉陶器 瓶	埋没土 頸部片					微砂粒/還元焔/灰白	ロクロ整形、回転は右回り。施釉方法不明。	
第589図	6	土師器 甕	床直 口縁部片	口	20.9			細砂粒/良好/橙	口縁部は横ナデ。	
第589図	7	須恵器 甕	埋没土 底部片	底	18.1			細砂粒・粗砂粒/ 還元焔/黄灰	底部はヘラ削り、器面摩滅のため単位不明。内面は回転ヘラナデ。	
第589図 PL.418	8	鉄製品 鏃	+23 一部欠損	長 幅	(4.3) 1.5	厚 重	0.4 7.4		切っ先と茎が欠損している。柳葉式の刃部のみが残存し、断面は両丸となる。劣化により錆が膨張している。	

13号竪穴建物

挿図 PL.No.	No.	種類 器種	出土位置 残存率	計測値				胎土/焼成/色調 石材・素材等	成形・整形の特徴	備考
第590図	1	土師器 杯	埋没土 体部片					細砂粒/良好/赤褐	外面はヘラ削り、内面は斜放射状暗文。	

14号竪穴建物

挿図 PL.No.	No.	種類 器種	出土位置 残存率	計測値				胎土/焼成/色調 石材・素材等	成形・整形の特徴	備考
第593図 PL.418	1	須恵器 皿	床直,埋没土 完形	口 底	13.1 7.0	台 高	7.0 3.2	細砂粒・粗砂粒/ 還元焔/灰白	ロクロ整形、回転は右回り。底部は回転糸切り、高台は貼付。	
第593図 PL.418	2	須恵器 皿	掘方,埋没土 ほぼ完形	口 底	13.8 7.0	台 高	7.0 2.9	細砂粒/還元焔/黄灰	ロクロ整形、回転は右回り。底部は回転糸切り、高台は貼付。	
第593図 PL.418	3	須恵器 皿	掘方,埋没土 1/2	口 底	14.1 7.6	台 高	7.3 2.7	細砂粒/還元焔/灰	ロクロ整形、回転は右回り。底部は回転糸切り、高台は貼付。	
第593図 PL.418	4	須恵器 耳皿	+20 3/4	口 底	10.8 5.4	台	5.2	細砂粒/還元焔/黄灰	ロクロ整形、回転は右回り。底部は回転糸切り、高台は貼付。口縁部の一対をつまみ上げている。	
第593図 PL.418	5	黒色土器 杯	掘方 3/4	口 底	13.1 7.9	高	3.3	細砂粒/還元焔ぎみ/黒	内外面とも黒色処理。ロクロ整形、回転は右回り。底部は回転糸切り無調整。	
第593図 PL.418	6	黒色土器 椀	掘方,カマド掘方 1/2	口 底	17.8 8.0			細砂粒/酸化焔/橙	内面黒色処理。ロクロ整形、回転は右回り。底部は回転糸切り、高台は貼付が剥落。内面は横方向五放射状ヘラミガキ。	
第593図	7	須恵器 杯	床直,+10,+12 1/2	口 底	12.9 7.0	高	3.3	細砂粒/還元焔/灰白	ロクロ整形、回転は右回り。底部は回転糸切り無調整。	
第593図	8	須恵器 杯	掘方 1/2	口 底	13.2 6.6	高	3.8	細砂粒・粗砂粒/ 還元焔/灰白	ロクロ整形、回転は右回り。底部は回転糸切り無調整。	
第594図 PL.418	9	須恵器 杯	+7,+14,埋没土 ほぼ完形	口 底	13.2 6.8	高	3.9	細砂粒・粗砂粒/ 還元焔/褐灰	ロクロ整形、回転は右回り。底部は回転糸切り無調整。底部は一度切り離した後に再度薄い粘土板を貼付して回転糸切りを行ったか。	
第594図 PL.418	10	須恵器 杯	+18,掘方,P1 ほぼ完形	口 底	13.5 6.3	高	3.8	細砂粒・粗砂粒/ 還元焔/灰白	ロクロ整形、回転は右回り。底部は回転糸切り無調整。	
第594図 PL.418	11	須恵器 杯	掘方,埋没土 3/4	口 底	13.3 6.4	高	4.1	細砂粒/還元焔/暗灰黄	ロクロ整形、回転は右回り。底部は回転糸切り無調整。	
第594図 PL.418	12	須恵器 杯	+29,埋没土 2/3	口 底	13.4 6.1	高	3.7	細砂粒/還元焔/灰黄	ロクロ整形、回転は右回り。底部は回転糸切り無調整。	
第594図	13	須恵器 杯	+23,埋没土 1/2	口 底	13.5 6.2	高	3.7	細砂粒/還元焔/灰白	ロクロ整形、回転は右回り。底部は回転糸切り無調整。	
第594図 PL.418	14	須恵器 杯	+27 完形	口 底	13.7 7.0	高	3.8	細砂粒・粗砂粒/ 還元焔/灰白	ロクロ整形、回転は右回り。底部は回転糸切り無調整。	
第594図 PL.418	15	須恵器 杯	+16,P4,埋没土 1/2	口 底	13.8 7.2	高	3.9	細砂粒・粗砂粒/ 還元焔/灰白	ロクロ整形、回転は右回り。底部は回転糸切り無調整。	
第594図	16	須恵器 杯	+16,埋没土 1/3	口 底	13.8 7.4	高	4.0	細砂粒/還元焔/灰白	ロクロ整形、回転は右回り。底部は回転糸切り無調整。	
第594図 PL.418	17	須恵器 杯	+15,埋没土 2/3	口 底	13.9 6.9	高	3.9	細砂粒・粗砂粒/ 還元焔/灰白	ロクロ整形、回転は右回り。底部は回転糸切り無調整。	
第594図 PL.418	18	須恵器 杯	掘方 3/4	口 底	14.0 6.5	高	4.0	細砂粒/還元焔/灰白	ロクロ整形、回転は右回り。底部は回転糸切り無調整。	
第594図 PL.418	19	須恵器 椀	埋没土 口縁部片	口	13.0			細砂粒/還元焔/灰色	ロクロ整形、回転は右回り。	
第594図	20	須恵器 椀	床直 1/3	口 底	14.4 6.8	台 高	6.4 5.4	細砂粒・粗砂粒/ 還元焔/灰白	ロクロ整形、回転は右回り。底部は回転糸切り、高台は貼付。	
第594図	21	須恵器 椀	+11,埋没土 1/3	口 底	14.4 7.1	台 高	6.8 5.8	細砂粒・粗砂粒/ 還元焔/黄灰	ロクロ整形、回転は右回り。底部は回転糸切り、高台は貼付。	
第594図 PL.418	22	須恵器 椀	+9,+11,P4,埋没土 3/4	口 底	15.4 7.3	台 高	7.0 5.3	細砂粒/還元焔/にぶい黄橙	ロクロ整形、回転は右回り。底部は回転ヘラナデ、高台は貼付。断面は酸化焔状態。	
第594図 PL.418	23	須恵器 椀	床直,埋没土 1/2	口 底	17.2 8.2			細砂粒・粗砂粒/ 還元焔/灰白	ロクロ整形、回転は右回り。底部は回転糸切り、高台は貼付が剥落。	

挿図 PL.No.	No.	種類 器種	出土位置 残存率	計測値				胎土/焼成/色調 石材・素材等	成形・整形の特徴	備考
第595図 PL.418	24	須恵器 椀	+9 1/2	口 底	19.0 9.3	台 高	8.8 7.5	細砂粒/還元焔/灰黄	ロクロ整形、回転は右回り。底部は回転糸切り、高台は貼付。	
第595図	25	須恵器 椀	+11 底部～体部下位	底	7.4			細砂粒/還元焔/褐灰	ロクロ整形、回転は右回り。底部は回転糸切り、高台は貼付。断面は酸化焔状態。	
第595図	26	灰釉陶器 皿	P4 1/4	口 底	14.8 7.5	台 高	6.8 2.6	微砂粒/還元焔/灰白	ロクロ整形、回転は右回り。底部は回転ヘラナデ、高台は貼付。施釉方法は刷毛塗り。	光ヶ丘1号窯式期
第595図 PL.419	27	灰釉陶器 皿	掘方,埋没土 1/3	口 底	15.0 7.2	台 高	7.0 3.6	微砂粒/やや酸化焔ぎみ/にぶい黄橙	ロクロ整形、回転は右回り。底部は回転糸切り、高台は貼付。施釉方法は漬け掛け。	大原2号窯式期
第595図	28	灰釉陶器 皿	埋没土 口縁部～底部片	口 底	15.6 8.0	台 高	7.6 2.8	微砂粒/還元焔/灰白	ロクロ整形、回転は右回り。底部は回転ヘラナデ、体部は回転ヘラ削り、高台は貼付。施釉方法は漬け掛けか。	大原2号窯式期
第595図 PL.419	29	灰釉陶器 椀	+15,+20,埋没土 1/2	口 底	14.0 6.6	台 高	6.4 5.2	微砂粒/還元焔/灰白	ロクロ整形、回転は右回り。体部下半は回転ヘラ削り、底部は回転ヘラナデ、高台は貼付。施釉方法は刷毛塗りか。	光ヶ丘1号窯式期～大原2号窯式期
第595図	30	灰釉陶器 椀	床直 口縁部～体部片	口	14.0			微砂粒/還元焔/灰白	ロクロ整形、回転は右回り。体部下半は回転ヘラ削り。施釉方法は刷毛塗りか。	光ヶ丘1号窯式期
第595図 PL.419	31	灰釉陶器 椀	+22,埋没土,表土 3/4	口 底	14.2 6.4	台 高	6.0 6.3	細砂粒・粗砂粒/還元焔/灰黄	ロクロ整形、回転は右回り。体部は回転ヘラ削り、底部は回転ヘラナデ、高台は貼付。施釉方法は漬け掛けか。	産地不明、10世紀代
第595図	32	灰釉陶器 椀	埋没土 口縁部片	口	14.6			微砂粒/還元焔/灰白	ロクロ整形、回転は右回り。施釉方法は刷毛塗りか。	光ヶ丘1号窯式期
第595図 PL.419	33	灰釉陶器 小瓶	+6 口縁部～頸部	口	5.6			微砂粒/還元焔/灰白	ロクロ整形、回転は右回り。施釉方法は不明。	光ヶ丘1号窯式期か
第595図 PL.419	34	須恵器 壺	掘方 底部～頸部 (口縁部欠損)	底 胴	12.1 20.2	頸	11.4	細砂粒・粗砂粒/還元焔/灰	ロクロ整形、回転は右回り。底部は手持ちヘラ削りであるが、器面摩滅のため単位不明。胴部下位は回転ヘラ削り、中位は回転ヘラナデ。	
第595図	35	須恵器 壺	+19 底部～胴部下半	底	8.0			細砂粒/還元焔/灰	ロクロ整形、回転は右回り。底部はヘラ削り後ナデ、胴部下位に回転ヘラ削り。	
第595図	36	土師器 台付甕	+10 台部～胴部下位	底	4.2			細砂粒/良好/にぶい褐	台部は貼付。台部は横ナデ、胴部はヘラ削り。内面胴部はヘラナデ。	
第595図 PL.419	37	土師器 甕	+11,+14,+19,カマド掘方,埋没土 口縁部～胴部中位片	口 胴	18.8 21.4			細砂粒/良好/明褐	外面口縁部に輪積み痕が残る。口縁部から頸部は横ナデ、胴部はヘラ削り。内面は胴部にヘラナデ。	
第595図 PL.419	38	土師器 甕	+9,+17 口縁部～胴部上半片	口 胴	19.8 22.4			細砂粒/良好/にぶい橙	外面頸部に輪積み痕が残る。口縁部から頸部は横ナデ、胴部はヘラ削り。内面は胴部にヘラナデ。	
第595図 PL.419	39	土師器 甕	床直,+7,+36,掘方,P6,埋没土 口縁部～胴部上半片	口 胴	20.2 21.4			細砂粒/良好/橙	口縁部から頸部は横ナデ、胴部はヘラ削り。内面は胴部にヘラナデ。	
第596図	40	土師器 甕	床直,+12,+41,表土,埋没土 口縁部～胴部上位片	口	20.6			細砂粒/良好/明赤褐	口縁部から頸部は横ナデ、胴部はヘラ削り。内面は胴部にヘラナデ。	
第596図	41	土師器 甕	掘方,P8,埋没土 口縁部～胴部上位片	口 胴	20.6 20.7			細砂粒/良好/橙	口縁部から頸部は横ナデ、胴部はヘラ削り。内面は胴部にヘラナデ。	
第596図	42	土師器 甕	床直,掘方,P8 口縁部～胴部上位片	口	20.8			細砂粒/良好/明赤褐	口縁部は横ナデ,胴部はヘラ削り。内面は胴部にヘラナデ。	
第596図 PL.419	43	砥石	+11 完形	長 幅	22.2 6.5	厚 重	6.5 978.4	砥沢石	四面使用。激しく研ぎ減り、側面形状は糸巻状となる。表面側に深い縦位刃ならし傷、側面に深い断面U字状の刃ならし傷がある。	切り砥石
第596図 PL.419	44	鉄製品 鉄斧	+7 完形	長 幅	14.5 5.0	高 重	3.7 529.0		木質の柄が炭化し、一部残存する。袋部断面形状は楕円形。袋部と刃部の境に肩がつかない。	
第596図 PL.419	45	鉄製品 鎌	+21 一部欠損	長 幅	(15.5) 3.6	厚 重	0.3 83.5		端部を折り返して耳が作られ、刃部は大きく湾曲している。刃が端部近くまで作られる。	

15号竪穴建物

挿図 PL.No.	No.	種類 器種	出土位置 残存率	計測値				胎土/焼成/色調 石材・素材等	成形・整形の特徴	備考
第599図	1	黒色土器 杯	床直 1/4	口 底	8.8 4.0	高	2.2	細砂粒/酸化焔/明赤褐	内面黒色処理。ロクロ整形、回転は右回り。底部は回転糸切り無調整。内面は全面的にヘラミガキ。	
第599図	2	須恵器 椀	床直 口縁部～体部片	口	13.7			細砂粒・粗砂粒/還元焔/黄灰	ロクロ整形、回転は右回り。体部下半は回転ヘラ削り。口唇部は玉縁状に肥厚する。	
第599図	3	灰釉陶器 椀	埋没土 底部片	底 台	7.5 7.1			微砂粒/還元焔/灰白	ロクロ整形、回転は右回り。底部は回転ヘラナデ、高台は貼付。施釉方法不明。	大原2号窯式期
第599図	4	土師器 甕	+57,撹乱 口縁部～胴部上位片	口	27.4			細砂粒・粗砂粒/良好/褐	口縁部は上半が横ナデ、下半から頸部はナデ、胴部はヘラナデ。内面は胴部がヘラナデ。	
第599図	5	須恵器 甕	+16 胴部片					細砂粒/還元焔/灰黄	叩き締め成形。外面は斜格子状叩きであるがほとんどナデ消されている。内面はアテ具痕が残る。	
第599図	6	須恵器 甕	+13 胴部片					細砂粒/還元焔/灰	叩き締め成形。外面には格子目状叩き痕、内面は同心円状アテ具痕残る。	

挿図 PL.No.	No.	種類 器種	出土位置 残存率	計測値				胎土/焼成/色調 石材・素材等	成形・整形の特徴	備考
第599図	7	須恵器 甕	埋没土 底部～胴部下位 小片					細砂粒/還元焔/灰白	胴部はヘラ削り。内面はヘラナデ。	
第599図 PL.420	8	磨石か	+1 完形	長 幅	13.0 10.3	厚 重	4.6 1024.4	粗粒輝石安山岩	礫周縁の光沢が欠けるのは河床礫にもみられるが、表裏面とも礫面が光沢を帯びる点を重視して器種認定した。被熱して煤ける。	偏平礫
第599図 PL.420	9	敲石	+1,埋没土 一部欠損	長 幅	(15.9) 9.1	厚 重	(6.9) 405.5	粗粒輝石安山岩	大形礫の小口部破片、先端部に敲打痕がある。大形礫が被熱破損したものであるが、礫面には焼土と煤が付着しており、カマド構造材の可能性も否定できない。礫面は表裏面とも光沢を帯び、磨石的使用も想定されよう。	棒状礫

16号竪穴建物

挿図 PL.No.	No.	種類 器種	出土位置 残存率	計測値				胎土/焼成/色調 石材・素材等	成形・整形の特徴	備考
第601図	1	須恵器 長頸壺	+7 頸部片					細砂粒/還元焔/黄灰	ロクロ整形、回転は右回り。外面は器面剥落のため整形不明。内面はヘラナデ。	
第601図	2	土師器 甕	埋没土 口縁部～胴部上 半片	口 胴	7.5 10.2			細砂粒/良好/にぶい黄褐	口縁部から頸部は横ナデ、胴部はヘラ削り、器面摩滅のため単位不明。内面は胴部にヘラナデ。	
第601図	3	須恵器 羽釜	掘方 口縁部～胴部上 位片	口 鍔	19.9 22.7			細砂粒/酸化焔/にぶい黄橙	ロクロ整形、回転は右回り。鍔は貼付。口唇部は平坦面を作る。	
第601図 PL.420	4	須恵器 羽釜	+13 口縁部～胴部上 位片	口 鍔	19.8 24.8			細砂粒/酸化焔/灰オリーブ	ロクロ整形、回転は右回り。鍔は貼付。口唇部は内傾する平坦面を作る。内外面とも煤けている。	
第601図	5	須恵器 羽釜	埋没土 口縁部～胴部上 位片	口 鍔	24.2 26.8			細砂粒/酸化焔/褐	ロクロ整形、回転は右回り。鍔は貼付。口唇部は平坦面を作る。	
第601図 PL.420	6	鉄滓 椀形滓	床直 完形	縦 横	4.9 5.2	厚 重	2.2 55.3		上面、下面に白色の砂混じりの酸化土砂が付着する。上面は平らで下面は凹凸を持ちながら丸みを帯びる。発泡は少なく滓質は密。	
第601図 PL.420	7	鉄滓 椀形滓	埋没土 一部欠損	縦 横	6.3 4.0	厚 重	2.6 71.6		上面はやや凹み、酸化土砂がわずかに残る。細かい発泡が見られ、滓質はやや密。	

17号竪穴建物

挿図 PL.No.	No.	種類 器種	出土位置 残存率	計測値				胎土/焼成/色調 石材・素材等	成形・整形の特徴	備考
第602図	1	須恵器 杯	+11 1/4	口 底	12.4 8.0	高	3.2	細砂粒/還元焔/褐灰	ロクロ整形、回転は右回り。底部は回転ヘラ削り。内面には降灰が付着。	
第602図 PL.420	2	須恵器 羽釜	+18 口縁部～胴部上 位片	口 鍔	20.0 24.0			細砂粒・粗砂粒/酸化焔/黒褐	ロクロ整形、回転は右回りか。鍔は貼付。口唇端部はやや内傾する平坦面を作る。内外面とも煤けている。	
第602図	3	須恵器 羽釜	+14,埋没土 口縁部～胴部上 位片	口 鍔	20.2 23.0			細砂粒・粗砂粒/還元焔/黄灰	ロクロ整形、回転は右回りか。鍔は貼付。口唇端部は平坦面を作る。	
第602図	4	須恵器 羽釜	+17 口縁部～胴部上 位片	口 鍔	21.6 26.0			細砂粒・粗砂粒/酸化焔/にぶい黄橙	ロクロ整形、回転は右回りか。鍔は貼付。口唇端部はやや外傾する平坦面を作る。	

18号竪穴建物

挿図 PL.No.	No.	種類 器種	出土位置 残存率	計測値				胎土/焼成/色調 石材・素材等	成形・整形の特徴	備考
第604図 PL.420	1	土師器 甕	+7,+32 口縁部～胴部上 位片	口	30.0			細砂粒・粗砂粒/細砂粒/黒褐	口縁部は横ナデ､胴部はヘラ削り。内面は胴部にヘラナデ。	
第604図 PL.420	2	鉄製品 不明	埋没土 一部	縦 横	(3.6) (4.7)	厚 重	0.4 10.6		端部が折れ、鎌の可能性が考えられるが、刃部などの残存部が少ないため詳細不明。	
PL.420	3	カマド天井石	+24 一部欠損	長 幅	(33.9) 16.3	厚 重	18.1 5638.8	角閃石安山岩	ノミ状工具を用い礫を角柱状に加工､カマド石としたもの。被熱して赤化する。	

19号竪穴建物

挿図 PL.No.	No.	種類 器種	出土位置 残存率	計測値				胎土/焼成/色調 石材・素材等	成形・整形の特徴	備考
第607図	1	須恵器 杯蓋	埋没土 口縁部～天井部 片	口	11.6			細砂粒/還元焔/灰白	ロクロ整形、回転は右回り。天井部は中程まで回転ヘラ削り。口縁部は端部を折り曲げ。	
第607図	2	須恵器 杯蓋	埋没土 口縁部～天井部 片	口	16.8			細砂粒/還元焔/褐灰	ロクロ整形、回転は右回り。天井部は中程まで回転ヘラ削り。口縁部は端部を折り曲げ。	
第607図 PL.420	3	須恵器 杯	埋没土 1/3	口 底	12.4 7.6	高	3.2	細砂粒/還元焔/灰	ロクロ整形、回転は右回り。底部は回転糸切り無調整。	
第607図 PL.420	4	須恵器 杯	+17,埋没土 1/4	口 底	12.8 7.2	高	3.9	細砂粒/還元焔/灰	ロクロ整形、回転は右回り。底部は回転糸切り無調整。	
第607図	5	須恵器 杯	カマド掘方 底部～体部片	底	8.2			細砂粒/還元焔/灰白	ロクロ整形、回転は右回り。底部は手持ちヘラ削り、器面摩滅のため単位不明。	
第607図 PL.420	6	須恵器 杯	床直 1/3	口 底	10.0 4.8	高	3.3	細砂粒・粗砂粒/酸化焔/明褐	ロクロ整形、回転は右回り。底部は回転糸切り無調整。	

挿図 PL.No.	No.	種類 器種	出土位置 残存率	計測値				胎土/焼成/色調 石材・素材等	成形・整形の特徴	備考
第607図 PL.420	7	須恵器 杯	床直,+6,埋没土 3/4	口	10.2	高	3.1	細砂粒・粗砂粒・礫/酸化焔/灰白	ロクロ整形、回転は右回り。底部は回転糸切り無調整。	
				底	5.2					
第607図 PL.420	8	須恵器 杯	床直,+20,カマド掘方 ほぼ完形	口	10.5	高	3.9	細砂粒・粗砂粒/酸化焔/明褐	ロクロ整形、回転は右回り。底部は回転糸切り無調整。	
				底	5.6					
第607図	9	須恵器 杯	埋没土 底部片	底	6.4			細砂粒・粗砂粒/還元焔/灰白	ロクロ整形、回転は右回り。底部は回転糸切り無調整。	
第607図	10	土師器 椀	+7 口縁部～体部片	口	13.6			細砂粒・粗砂粒/酸化焔/明黄褐	ロクロ整形、回転は右回り。	
第607図	11	須恵器 椀	床直 1/5	口	10.8	台	5.6	細砂粒・粗砂粒/酸化焔/明黄褐	ロクロ整形､回転は右回り｡底部は回転糸切り､高台は貼付。	
				底	6.2	高	4.0			
第607図 PL.421	12	須恵器 椀	+11,掘方,カマド掘方 1/2	口	14.1			細砂粒・粗砂粒/酸化焔/にぶい黄橙	ロクロ整形、回転は右回り。底部は回転ヘラナデ、高台は貼付が一部欠損、大部分は剥落。	
				底	4.6					
第607図	13	須恵器 椀	床直 1/4	口	14.4	台	8.2	細砂粒・粗砂粒/酸化焔/浅黄橙	ロクロ整形、回転は右回り。底部切り離し技法不明、高台は貼付。	
				底	7.0	高	7.2			
第607図	14	須恵器 椀	+15 底部～体部片	底	6.8			細砂粒/還元焔/灰	ロクロ整形、回転は右回り。底部は回転ヘラナデ、高台は貼付。	
				底	6.8					
第607図	15	須恵器 椀	床直,+24,カマド,埋没土 底部～体部	底	6.8			細砂粒・粗砂粒/酸化焔/にぶい黄橙	ロクロ整形、回転は右回り。底部は回転ヘラナデ、高台は貼付。	
				台	7.7					
第607図 PL.421	16	須恵器 椀	カマド掘方 底部～体部	底	6.8			細砂粒・粗砂粒/酸化焔/橙	ロクロ整形、回転は右回り。底部は回転ヘラナデ、高台は貼付。	
				台	8.1					
第607図 PL.421	17	須恵器 椀	床直 1/4	口	16.0	台	8.2	細砂粒・粗砂粒/酸化焔/浅黄橙	ロクロ整形、回転は右回り。底部は回転ヘラナデ、高台は貼付。	
				底	7.4	高	7.0			
第607図 PL.421	18	須恵器 短頸壺蓋	+7,埋没土 摘～天井部片	摘	4.9			細砂粒・粗砂粒/還元焔/灰	ロクロ整形、回転は右回り。鍔と突帯は貼付。天井部は回転ヘラ削り。摘はボタン状の粘土板を貼付し周囲をつまみ上げ環状に作る。	
				鍔	10.5					
第608図 PL.421	19	須恵器 羽釜	床直 口縁部～胴部下位片	口	19.2	胴	23.0	細砂粒・粗砂粒/酸化焔/淡黄	ロクロ整形､回転は右回り｡鍔は貼付｡胴部下位はヘラ削り、内面は胴部がヘラナデ。口唇部は外傾する平坦面を作る。	
				鍔	23.6					
第608図 PL.421	20	須恵器 羽釜	床直,+12,+19,埋没土 1/3	口	20.6	底	6.1	細砂粒・粗砂粒/酸化焔/浅黄橙	ロクロ整形、回転は右回り。鍔は貼付。胴部下位と底部はヘラ削り、内面は胴部がヘラナデ。	
				鍔	24.8	高	22.6			
第608図	21	須恵器 羽釜	床直 口縁部～胴部上位片	口	23.0			細砂粒・粗砂粒/酸化焔/灰黄	ロクロ整形、回転は右回り。鍔は貼付。内面は胴部がヘラナデ。口唇部は内傾する平坦面を作る。	
				鍔	26.2					
第608図	22	須恵器 杯	+19,カマド掘方 底部～体部下位	底	7.9			細砂粒/還元焔/灰	杯自体はロクロ整形、回転は右回り。底部は回転糸切り無調整。口縁部から体部を打ち欠き、欠損部を再調整している。内面は擦り磨かれているが､撲痕はみられない。径9.5㎝前後、残存高1.1㎝。	転用硯
第608図 PL.421	23	敲石	床直 完形	長	12.6	厚	5.1	粗粒輝石安山岩	掌サイズの礫を用いる。小口部両端に敲打痕が残る。	棒状礫
				幅	5.9	重	537.7			
第608図 PL.421	24	砥石	+7 1/2	長	17.5	厚	9.3	粗粒輝石安山岩	表裏面とも砥面として使用され、共に粗い刃ならし傷が伴う。礫の破損後の使われ､破断面は摩耗している。置き砥石。	礫砥石
				幅	(16.9)	重	3078.8			
第608図 PL.421	25	鉄製品 釘	+14 一部欠損	長	(15.8)	厚	0.4		体部から脚部にかけて残存する。	
				幅	0.4	重	4.4			

20号竪穴建物

挿図 PL.No.	No.	種類 器種	出土位置 残存率	計測値				胎土/焼成/色調 石材・素材等	成形・整形の特徴	備考
第611図 PL.421	1	須恵器 皿	埋没土 1/4	口	13.0	台	7.6	細砂粒/還元焔/黄灰	ロクロ整形､回転は右回り｡底部は回転糸切り､高台は貼付。	
				底	7.7	高	2.7			
第611図	2	須恵器 杯	床直 ほぼ完形	口	14.0	高	4.4	細砂粒・粗砂粒/還元焔/にぶい黄橙	ロクロ整形、回転は右回り。底部は回転糸切り無調整。内面の底部から体部の一部にススが付着。口縁部は歪みが大きい。	
				底	6.3					
第611図 PL.421	3	須恵器 椀	床直 底部～体部片	底	9.4			細砂粒・粗砂粒/還元焔/黄灰	ロクロ整形､回転は右回り｡底部は回転糸切り､高台は貼付。	
				台	9.6					
第611図 PL.421	4	土師器 甕	P1 口縁部～胴部上位片	口	14.8			細砂粒/良好/明赤褐	口縁部から頸部は横ナデ、胴部はヘラ削り。内面は胴部にヘラナデ。	
第611図 PL.421	5	須恵器 甕	床直 口縁部片	口	30.6			細砂粒/還元焔/灰	ロクロ整形、回転は右回り。口唇部は上下に引き出されている。	
第611図 PL.422	6	須恵器 横瓶	床直,掘方,埋没土 胴部片					細砂粒・粗砂粒/酸化焔/明黄褐	横瓶胴端部側片、端部に閉塞痕がみられる。外面は平行叩き痕が残る。内面は端部側に無文のアテ具痕が残るが、中央寄りはナデ消されている。	
第611図 PL.422	7	磨石か	埋没土 完形	長	10.6	厚	3.3	粗粒輝石安山岩	表裏面とも縦位の粗い線条痕がある。礫面位は0.1㎝以下の鉱物粒が抜けた小孔もみられるが、粗粒輝石安山岩としては細粒石材の部類に入る。	柱状礫
				幅	4.6	重	290.9			
第611図 PL.422	8	鉄製品 刀子	+5 ほぼ完形	長	(17.6)	厚	0.9		両端部がわずかに欠ける。柄部分の木質が残存している。刀身の半面には有機質が残存する。	
				幅	1.7	重	22.4			

21号竪穴建物

挿図 PL.No.	No.	種類 器種	出土位置 残存率	計測値				胎土/焼成/色調 石材・素材等	成形・整形の特徴	備考
第614図	1	土師器 杯	埋没土 口縁部～底部片	口	12.9			細砂粒/良好/橙	口縁部は横ナデ、体部はナデ、底部は手持ちヘラ削り。	内斜口縁杯
				底	8.4					

挿図 PL.No.	No.	種類 器種	出土位置 残存率	計測値				胎土/焼成/色調 石材・素材等	成形・整形の特徴	備考
第614図	2	土師器 杯	埋没土 口縁部～体部片	口 最	12.7 13.3			細砂粒/良好/赤褐	口縁部は横ナデ、体部から底部は手持ちヘラ削り、器面摩滅のため単位不明。内面はヘラミガキ。内外面とも漆塗りか。	
第614図	3	土師器 杯	埋没土 口縁部～体部片	口 最	13.0 14.1			細砂粒/良好/にぶい褐	外面体部に輪積み痕が残る。口縁部は横ナデ、体部は上半がナデ、下半は手持ちヘラ削り。	
第614図 PL.422	4	土師器 杯	床直 口縁部～体部片	口 稜	12.1 10.2			細砂粒/良好/にぶい赤褐	口縁部は横ナデ、稜下体部は手持ちヘラ削り。内面は横方向ヘラミガキ。	
第614図 PL.422	5	土師器 杯	床直 1/3	口	12.8			細砂粒/良好/にぶい橙	口縁部は横ナデ、体部から底部は手持ちヘラ削り。内面は体部上半から口縁部に斜放射状ヘラミガキ。	
第614図	6	土師器 杯	埋没土 口縁部～体部片	口 稜	12.8 10.2			細砂粒/良好/にぶい赤褐	内面黒色処理。口縁部は横ナデ、稜下体部は手持ちヘラ削り。内面はヘラミガキ。	
第614図	7	土師器 高杯	+6 脚部下半片	脚	8.8			細砂粒/良好/明赤褐	外面は横ナデ、内面は端部が横ナデ、柱状部はヘラナデ。	
第614図	8	土師器 高杯	埋没土 脚部上位片					細砂粒/良好/明赤褐	杯部はホゾ状の突起を脚部に差し込み貼付。脚部は外面が縦方向ヘラミガキ、内面はヘラナデ。	
第614図	9	土師器 高杯	床直 脚部下位片					細砂粒/良好/明赤褐	残存部上半はナデ、下半は横ナデ。内面はヘラナデ。	
第614図	10	土師器 高杯	埋没土 脚部上位～杯部底部片					細砂粒/良好/にぶい橙	内面黒色処理。杯部はホゾ状の突起を脚部に差し込み貼付。外面は横ナデ。	
第614図	11	土師器 鉢	埋没土 口縁部～体部片	口	15.8			細砂粒/良好/にぶい赤褐	口縁部は横ナデ、体部はヘラ削り。内面は体部にヘラナデ。	
第614図	12	土師器 甕	+6 口縁部片	口	14.0			細砂粒/良好/にぶい黄橙	口縁部は横ナデ、胴部はヘラ削り。内面は胴部にヘラナデ。	
第614図 PL.422	13	土師器 ミニチュア鉢形	床直 1/2	口 最	4.0 5.8			細砂粒/良好/にぶい赤褐	口縁部はヘラミガキ、体部上半はナデ、下半から底部はヘラナデ。内面は口縁部がヘラミガキ、体部上半はナデ、下半から底部はヘラナデ。	
第614図 PL.422	14	土製品 権衡か	床直 完形	上 下	4.3 6.2	高 重	4.2 142.0	細砂粒/良好/明赤褐	中央に径1.2㎝の円形の孔が穿たれている。上下面はナデ、側面はヘラ削り。	
第614図 PL.422	15	土製品 勾玉	床直 完形	長 幅	2.3 1.9	厚 重	1.0 3.0	細砂粒/良好/にぶい赤褐	表裏、側面ともナデ。孔は径0.2㎝。	

22号竪穴建物

挿図 PL.No.	No.	種類 器種	出土位置 残存率	計測値				胎土/焼成/色調 石材・素材等	成形・整形の特徴	備考
第615図	1	土師器 甕	床直 胴部片	胴	28.6			細砂粒・粗砂粒/良好/明褐	内面の胴部下位に輪積み痕が残る。外面はヘラ削り、内面はヘラナデ。	
第615図 PL.422	2	鉄製品 釘か	埋没土 一部	長 幅	3.1 0.4	厚 重	0.4 1.8		釘とみられるが両端が欠損しており、詳細不明。端部近くでわずかに曲がっている。	

23号竪穴建物

挿図 PL.No.	No.	種類 器種	出土位置 残存率	計測値				胎土/焼成/色調 石材・素材等	成形・整形の特徴	備考
第618図	1	土師器 杯	埋没土 口縁部～体部片					細砂粒/良好/にぶい赤褐	口縁部は横ナデ、体部は上半がナデ、下半は手持ちヘラ削り。	
第618図 PL.422	2	須恵器 杯	埋没土 1/3	口 底	13.0 6.4	高	3.4	細砂粒・粗砂粒/還元焔/灰白	ロクロ整形、回転は右回り。底部は回転糸切り無調整。	
第618図 PL.422	3	支脚	+13 完形	長 幅	22.3 9.3	厚 重	8.4 831.4	角閃石安山岩	楕円礫を半割、幅広のノミ状工具で礫面を縦位整形したもの。被熱して赤化した面が部分的に残され、再整形されている可能性が高い。	
PL.422	4	カマド袖石	埋没土 完形	長 幅	31.9 14	厚 重	12.5 3364.4	角閃石安山岩	膨らんだ礫面を平坦加工して用いる。加工は丁寧な部分と分割するだけの雑な部分からなる。	楕円礫
PL.423	5	カマド天井石	床直 完形	長 幅	15.3 42.1	厚 重	11.9 5796.1	角閃石安山岩	柱状に面取り加工する。整形加工は丁寧。被熱して赤化、煤けるような痕跡はない。	

24号竪穴建物

挿図 PL.No.	No.	種類 器種	出土位置 残存率	計測値				胎土/焼成/色調 石材・素材等	成形・整形の特徴	備考
第619図	1	土師器 杯	+13 口縁部～底部	口 底	13.0 6.2	高	3.8	細砂粒/良好/赤褐	口縁部は横ナデ、体部は上位がナデ、中位・下位から底部は手持ちヘラ削り。内面はヘラナデ。	

25号竪穴建物

挿図 PL.No.	No.	種類 器種	出土位置 残存率	計測値				胎土/焼成/色調 石材・素材等	成形・整形の特徴	備考
第623図	1	土師器 杯	P1,埋没土 口縁部～底部片	口 底	13.0 8.6			細砂粒/良好/にぶい赤褐	口縁部は横ナデ、体部はナデ、底部は手持ちヘラ削り。	
第623図 PL.423	2	土師器 杯	+13,床直 完形	口 底	12.1 8.5	高	3.3	細砂粒/良好/褐	口縁部は横ナデ、体部はナデ、底部は手持ちヘラ削り。口唇部の一部にススが付着。	灯明に使用か
第623図	3	土師器 杯	埋没土 口縁部～底部片	口 底	12.0 9.6			細砂粒/良好/にぶい褐	口縁部は横ナデ、体部はナデ、底部は手持ちヘラ削り。	
第623図	4	須恵器 杯蓋	床直,埋没土 摘～天井部片	摘	3.2			細砂粒/還元焔/灰	ロクロ整形、回転は右回り。天井部は中程まで回転ヘラ削り。摘はボタン状の粘土板を貼付し周囲をつまみ上げ環状に作る。	
第623図	5	須恵器 皿	+28 1/2	口 底	12.3 6.5	台 高	7.0 2.6	細砂粒/還元焔/灰白	ロクロ整形、回転は右回り。底部は回転糸切り、高台は貼付。	
第623図 PL.423	6	須恵器 皿	掘方 完形	口 底	13.1 7.6	台 高	7.6 3.1	細砂粒/還元焔/灰白	ロクロ整形、回転は右回り。底部は回転糸切り、高台は貼付。	

挿図 PL.№	№	種類 器種	出土位置 残存率	計測値				胎土/焼成/色調 石材・素材等	成形・整形の特徴	備考
第623図 PL.423	7	須恵器 杯	+32,埋没土 ほぼ完形	口 底	12.0 6.5	高	3.5	細砂粒/還元焔/灰オリーブ	ロクロ整形、回転は右回り。底部は回転糸切り無調整。	
第623図	8	須恵器 杯	掘方 1/3	口 底	12.2 5.9	高	3.7	細砂粒・粗砂粒礫/還元焔・燻/暗灰黄	ロクロ整形、回転は右回り。底部は回転糸切り無調整。内外面とも燻し焼成。	
第623図	9	須恵器 杯	掘方 1/4	口 底	12.9 6.9	高	4.2	細砂粒/酸化焔・燻/浅黄	ロクロ整形、回転は右回り。底部は回転糸切り無調整。外面は燻し焼成。	
第623図 PL.423	10	須恵器 杯	+6,掘方 完形	口 底	13.1 7.8	高	3.1	細砂粒/還元焔/灰白	ロクロ整形、回転は右回り。底部は回転糸切り無調整。	
第623図 PL.423	11	須恵器 杯	+6 ほぼ完形	口 底	13.5 7.7	高	4.0	細砂粒・粗砂粒/還元焔/灰白	ロクロ整形、回転は右回り。底部は回転糸切り無調整。	
第623図	12	須恵器 椀	+14 1/3	口 底	13.9 7.8	高	3.3	細砂粒/還元焔/灰黄	ロクロ整形、回転は右回り。底部は回転糸切り無調整。底部は疑似高台状を呈す。	
第623図 PL.423	13	須恵器 椀	+14 完形	口 底	14.1 8.7	高	3.8	細砂粒/還元焔・燻/オリーブ黒	ロクロ整形、回転は右回り。底部は回転糸切り、高台は貼付。内外面とも燻し焼成。	
第623図	14	須恵器 杯	掘方 底部～体部下半片	底	7.6			細砂粒/還元焔/灰白	ロクロ整形、回転は右回り。底部は回転糸切り無調整。	
第623図 PL.423	15	須恵器 無台椀	床直,埋没土 1/2	口 底	12.8 5.9	高	4.2	細砂粒/還元焔・燻/黄灰	ロクロ整形、回転は右回り。底部は回転糸切り、高台は貼付。内外面とも燻し焼成。	
第623図 PL.423	16	須恵器 無台椀	掘方,P1 1/2	口 底	12.8 5.6	高	4.8	細砂粒/還元焔・燻/黄灰	ロクロ整形、回転は右回り。底部は回転糸切り、高台は貼付。内外面とも燻し焼成。	
第623図	17	須恵器 無台椀	+13,埋没土 1/2	口 底	12.9 5.7	高	4.2	細砂粒/酸化焔/にぶい黄褐	ロクロ整形、回転は右回り。底部は回転糸切り無調整。	
第624図	18	須恵器 杯	+16 1/5	口 底	11.8 6.6	高	3.4	細砂粒/還元焔/黄灰	ロクロ整形、回転は右回り。底部は回転糸切り無調整。	
第624図	19	須恵器 無台椀	+10 1/4	口 底	12.9 6.4	高	4.2	細砂粒・粗砂粒礫/還元焔・燻/暗灰黄	ロクロ整形、回転は右回り。底部は回転糸切り無調整。内外面とも燻し焼成。	
第624図 PL.423	20	須恵器 椀	+20,+21,埋没土 3/4	口 底	15.0 8.0	台高	7.6 5.3	細砂粒・粗砂粒/還元焔/灰白	ロクロ整形、回転は右回り。底部は回転糸切り、高台は貼付。	
第624図	21	須恵器 椀	+21,埋没土 1/4	口 底	15.3 8.0	台高	8.2 5.4	細砂粒/還元焔/灰	ロクロ整形、回転は右回り。底部は回転糸切り、高台は貼付。口唇部は外反気味に開く。	
第624図	22	須恵器 椀	+28 底部～体部片	底 台	7.2 7.5			細砂粒/還元焔/灰	ロクロ整形、回転は右回り。底部は回転糸切り、高台は貼付。	
第624図	23	須恵器 椀	+18,+22 底部～体部片	底 台	7.7 7.4			細砂粒/酸化焔/オリーブ黄	ロクロ整形、回転は右回り。底部は回転糸切り、高台は貼付。	
第624図 PL.423	24	須恵器 高杯	+14 4/5	口	19.3			細砂粒・粗砂粒。礫/還元焔/灰白	ロクロ整形、回転は右回り。杯部は底部が回転ヘラ削り、口唇部は端部を上方に折り曲げている、脚部は貼付。内面は脚部に回転ヘラナデ。	
第624図	25	須恵器 鉢	床直 口縁部～体部片	口	22.2			細砂粒/還元焔/灰	ロクロ整形、回転は右回り。体部下位には回転ヘラ削り。	
第624図 PL.423	26	須恵器 鉢	+29,埋没土 口縁部～体部片	口 体	25.9 25.6			細砂粒・粗砂粒/還元焔/灰黄	ロクロ整形、回転は右回り。体部上半は横方向、下半は縦方向のヘラナデ。内面はヘラナデ。	
第624図	27	須恵器 短頸壺	カマド掘方 口縁部～胴部上位片	口	15.8			細砂粒/還元焔/灰黄	胴部は叩き締め成形、口縁部はロクロ成形。胴部は平行叩き痕後カキメ。内面はアテ具痕をナデ消している。	
第624図	28	土師器 甕	カマド 底部～胴部中位片	底 胴	4.0 12.8			細砂粒/良好/にぶい赤褐	底部と胴部はヘラ削り。内面は底部から胴部にヘラナデ。	
第624図	29	土師器 甕	床直,+7 口縁部～胴部上位片	口 胴	17.6 19.9			細砂粒/良好/明赤褐	口縁部から頸部は横ナデ、胴部はヘラ削り。内面は胴部にヘラナデ。	
第624図	30	土師器 甕	+40 口縁部～胴部上位	口 胴	17.8 18.3			細砂粒/良好/明赤褐	口縁部から頸部は横ナデ、胴部はヘラ削り。内面は胴部にヘラナデ。	
第625図	31	土師器 甕	+15,埋没土 口縁部～胴部上位	口 胴	18.6 20.6			細砂粒/良好/明赤褐	口縁部から頸部は横ナデ、胴部はヘラ削り。内面は胴部にヘラナデ。	
第625図	32	土師器 甕	+12,カマド 口縁部～胴部上位	口 胴	19.0 20.4			細砂粒/良好/橙	口縁部から頸部は横ナデ、胴部はヘラ削り。内面は胴部にヘラナデ。	
第625図	33	土師器 甕	床直,カマド 口縁部～胴部上位片	口	18.8			細砂粒/良好/明赤褐	口縁部から頸部は横ナデ、胴部はヘラ削り。内面は胴部にヘラナデ。	
第625図 PL.424	34	土師器 甕	+23,+25,+40,カマド 口縁部～胴部	口 胴	18.8 20.9			細砂粒/良好/橙	口縁部から頸部は横ナデ、胴部はヘラ削り。内面は胴部にヘラナデ。	
第625図 PL.424	35	土師器 甕	+8,+16,+25,+26,カマド,埋没土 口縁部～胴部	口 胴	19.1 20.6			細砂粒/良好/にぶい橙	内面胴部に輪積み痕が残る。口縁部から頸部は横ナデ、胴部はヘラ削り。内面は胴部にヘラナデ。	
第625図 PL.424	36	土師器 甕	床直,カマド,埋没土 口縁部～胴部上位	口	20.0			細砂粒/良好/にぶい赤褐	口縁部から頸部は横ナデ、胴部はヘラ削り。内面は胴部にヘラナデ。	
第625図 PL.424	37	土師器 甕	床直,+6 口縁部～胴部片	口 胴	20.0 22.0			細砂粒/良好/にぶい褐	外面胴部に輪積み痕が残る。口縁部から頸部は横ナデ、胴部はヘラ削り。内面は胴部にヘラナデ。	

遺物観察表

挿図 PL.No.	No.	種類 器種	出土位置 残存率	計測値				胎土/焼成/色調 石材・素材等	成形・整形の特徴	備考
第625図	38	土師器 甕	+17 底部～胴部下位片	底	3.0			細砂粒/良好/黒褐	底部と胴部はヘラ削り。内面は底部から胴部にヘラナデ。	
第625図	39	土師器 甕	床直,カマド 底部～胴部下位	底	4.0			細砂粒/良好/にぶい褐	底部と胴部はヘラ削り。内面は底部から胴部にヘラナデ。	
第625図 PL.424	40	須恵器 円面硯	埋没土 脚台部片	脚	19.8			細砂粒/還元焔/灰白	ロクロ整形、回転は右回り。脚部には８方に矩形の透孔を穿つ。脚台部屈曲箇所に凸帯を貼付し、端部は折り曲げ。内面に降灰が付着。	圏足円面硯
第625図 PL.424	41	須恵器 円面硯	埋没土 脚台部片					細砂粒/還元焔/灰白	ロクロ整形、回転は右回り。脚部には矩形の透孔を穿つ。脚台部屈曲箇所に凸帯を貼付し、端部は折り曲げ。内面に降灰が付着。	圏足円面硯
第625図 PL.424	42	鉄製品 不明	埋没土 一部	長 幅	(5.5) 1.6	厚 重	0.3 6.2		刀子の未製品の可能性があるが詳細不明。刃がついておらず、区の形状らしきものが見られる。	
第625図 PL.424	43	鉄滓 椀形滓	+12 完形	縦 横	10.8 8.8	厚 重	4.0 436.1		上面・下面ともに酸化土砂が付着する。上面は発泡が大きく、炭痕跡が残存する。下面は発泡がなく、滓質は密。	

26号竪穴建物

挿図 PL.No.	No.	種類 器種	出土位置 残存率	計測値				胎土/焼成/色調 石材・素材等	成形・整形の特徴	備考
第627図	1	土師器 杯	埋没土 口縁部～底部片	口 底	11.4 8.8			細砂粒/良好/明赤褐	口縁部は横ナデ、体部はナデ、底部は手持ちヘラ削り。	
第627図	2	土師器 杯	埋没土 口縁部～底部片	口 底	12.3 10.0			細砂粒/良好/褐	口縁部は横ナデ、体部はナデ、底部は手持ちヘラ削り。	
第627図	3	土師器 杯	埋没土 口縁部～底部片	口 底	12.4 8.4			細砂粒/良好/にぶい橙	口縁部は横ナデ、体部はナデ、底部は手持ちヘラ削り。	
第627図	4	土師器 杯	埋没土 口縁部～底部片	口 底	12.5 8.4			細砂粒/良好/明褐	口縁部は横ナデ、体部はナデ、底部は手持ちヘラ削り。	
第627図 PL.424	5	須恵器 杯蓋	+9,+12,埋没土 1/2	口 摘	17.2 3.1	高	3.8	細砂粒/還元焔/灰	ロクロ整形、回転は右回り。天井部は中程まで回転ヘラ削り。口縁部は端部を折り曲げ。摘はボタン状の粘土板を貼付し周囲をつまみ上げ環状に作る。	
第627図	6	須恵器 杯蓋	床直 摘～天井部片	摘	4.6			細砂粒・礫/還元焔/灰	ロクロ整形、回転は右回り。天井部は中程まで回転ヘラ削り。摘はボタン状の粘土板を貼付し周囲をつまみ上げ環状に作る。	
第627図	7	須恵器 杯蓋	床直 口縁部～天井部片	口	16.4			細砂粒/還元焔/灰	ロクロ整形、回転は右回り。天井部は中程まで回転ヘラ削り。口縁部は端部を折り曲げ。	
第627図	8	須恵器 杯蓋	埋没土 口縁部～天井部片	口	17.0			細砂粒/還元焔/灰	ロクロ整形、回転は右回り。天井部は中程まで回転ヘラ削り。口縁部は端部を折り曲げ。	
第627図	9	須恵器 杯	+12 1/4	口 底	11.4 7.3	高	3.5	細砂粒/還元焔/灰黄	ロクロ整形、回転は右回り。底部は回転糸切り無調整。	
第627図	10	須恵器 杯	埋没土 1/5	口 底	12.2 7.2	高	3.5	細砂粒/還元焔/黄灰	ロクロ整形、回転は右回り。底部は回転糸切り無調整。	
第627図 PL.424	11	須恵器 杯	表採,埋没土 1/3	口 底	12.8 7.4	高	3.2	細砂粒/還元焔/黄灰	ロクロ整形、回転は右回り。底部は回転糸切り無調整。	
第627図 PL.424	12	須恵器 杯	+12 4/5	口 底	12.8 8.3	高	3.5	細砂粒・粗砂粒・礫/還元焔/灰黄	ロクロ整形、回転は右回り。底部は回転糸切り無調整。	
第627図	13	須恵器 椀	+9,埋没土 1/5	口 底	13.5 7.8	高	4.1	細砂粒/還元焔/灰	ロクロ整形、回転は右回り。底部は回転糸切り無調整。	
第627図	14	須恵器 椀	埋没土 口縁部～底部片	口 底	15.4 8.4	台 高	8.4 7.0	細砂粒/還元焔/灰	ロクロ整形､回転は右回り｡底部は回転糸切り､高台は貼付。	
第627図 PL.424	15	須恵器 椀	床直,埋没土 1/4	口 底	16.4 10.0	台 高	10.0 7.9	細砂粒・粗砂粒/還元焔/灰黄	ロクロ整形､回転は右回り｡底部は回転糸切り､高台は貼付。	
第627図	16	須恵器 椀	+11 口縁部～体部片	口	16.8			細砂粒/還元焔/黄灰	ロクロ整形、回転は右回り。	
第627図	17	須恵器 椀	床直 底部片	底 台	10.0 9.7			細砂粒/還元焔/灰白	ロクロ整形､回転は右回り｡底部は回転糸切り､高台は貼付。	
第627図	18	須恵器 甕	埋没土 口縁部片					細砂粒/還元焔/灰	ロクロ整形、回転は右回り。口唇端部は上方にやや引き出され口唇部下に断面三角形の凸帯が貼付。	
第627図 PL.424	19	鉄製品 釘か	埋没土 一部欠損	長 幅	(4.1) 0.7	厚 重	0.4 4.6		断面形状が長方形になる。脚部のように端部が尖るが詳細不明。頭部もやや薄くなるが折り返しは見られない。	
第627図 PL.424	20	鉄製品 釘か	埋没土 一部	長 幅	(3.6) 0.4	厚 重	0.3 2.5		両端部が欠損する。断面形状はほぼ正方形になる。頭部は確認できない。	
第627図 PL.424	21	鉄滓 椀形滓	+11 破片	縦 横	(7.9) (7.1)	厚 重	3.6 168.7		酸化土砂が上面、下面に付着する。下面は細かい発泡が見られる。滓質はやや密。上面は中心部がわずかにくぼむ。	

28号竪穴建物

挿図 PL.No.	No.	種類 器種	出土位置 残存率	計測値				胎土/焼成/色調 石材・素材等	成形・整形の特徴	備考
第628図	1	須恵器 杯蓋	埋没土 摘	摘	4.2			細砂粒/還元焔/褐灰	ロクロ整形、回転は右回り。摘はボタン状の粘土板を貼付し周囲をつまみ上げ環状に作る。	
第628図	2	須恵器 椀	床直 口縁部片	口	17.2			細砂粒/還元焔/灰白	ロクロ整形、回転は右回り。	
第628図	3	土師器 小型甕	埋没土 口縁部～胴部上位片	口	13.0			細砂粒/良好/にぶい赤褐	口縁部から頸部は横ナデ、胴部はヘラ削り。内面は胴部にヘラナデ。	

挿図 PL.No.	No.	種類 器種	出土位置 残存率	計測値				胎土/焼成/色調 石材・素材等	成形・整形の特徴	備考
第628図	4	土師器 杯	埋没土 口縁部～底部片	口 稜	13.0 10.1			細砂粒/良好/赤褐	口縁部は横ナデ、稜下から底部は手持ちヘラ削り。	

29号竪穴建物

挿図 PL.No.	No.	種類 器種	出土位置 残存率	計測値				胎土/焼成/色調 石材・素材等	成形・整形の特徴	備考
第631図	1	土師器 杯	+25 口縁部～底部片	口 底	11.4 7.3			細砂粒/良好/明褐	口縁部は横ナデ、体部から底部は手持ちヘラ削り。器面摩滅のため単位不明。	
第631図	2	土師器 杯	+7 口縁部～底部片	口 底	12.8 8.9			細砂粒/良好/明褐	口縁部は横ナデ、体部から底部は手持ちヘラ削り。器面摩滅のため単位不明。	
第631図 PL.425	3	土師器 杯	床直,埋没土 完形	口 底	13.5 9.2	高	4.2	細砂粒/良好/褐	口縁部は横ナデ、体部は上半がナデ、下半から底部は手持ちヘラ削り。内面は体部から口縁部に放射状暗文。	
第631図	4	土師器 杯	埋没土 底部～体部片	底	9.3			細砂粒/良好/橙	体部から底部は手持ちヘラ削り。	
第631図	5	土師器 杯	床直,掘方 1/4	口 底	11.9 9.5	高	3.0	細砂粒/良好/明褐	口縁部は横ナデ、体部はナデ、底部は手持ちヘラ削り。	
第631図	6	土師器 杯	+33 1/4	口 底	12.0 9.7	高	3.6	細砂粒/良好/にぶい褐	口縁部は横ナデ、体部はナデ、底部は手持ちヘラ削り。	
第631図	7	土師器 杯	+29 口縁部～底部片	口 底	12.8 10.6			細砂粒/良好/褐	口縁部は横ナデ、体部はナデ、底部は手持ちヘラ削り。	
第631図 PL.425	8	須恵器 杯蓋	床直 摘欠損	口	12.0			細砂粒/還元焔/灰白	ロクロ整形、回転は右回り。天井部は中程まで回転ヘラ削り。口縁部は端部を折り曲げ。摘は貼付が剥落。	
第631図 PL.425	9	須恵器 杯蓋	+16,+17,埋没土 1/2	口 摘	16.8 4.6	高	4.2	細砂粒・黒班/還元焔/灰	ロクロ整形、回転は右回り。天井部は中程まで回転ヘラ削り。口縁部は端部を折り曲げ。摘はボタン状の粘土板を貼付し周囲をつまみ上げ環状に作る。	
第631図 PL.425	10	須恵器 杯	+25,埋没土 2/3	口 底	11.0 6.8	高	3.9	細砂粒/還元焔/灰	ロクロ整形、回転は右回り。底部は回転ヘラ起こし後回転ヘラ削り。。	
第631図	11	須恵器 杯	+15 1/4	口 底	11.7 7.0	高	3.6	細砂粒/還元焔/灰白	ロクロ整形、回転は右回り。底部は回転糸切り無調整。	
第631図 PL.425	12	須恵器 杯	+32,埋没土 ほぼ完形	口 底	11.8 6.5	高	3.9	細砂粒/還元焔/灰	ロクロ整形、回転は右回り。底部は回転糸切り無調整。	
第631図 PL.425	13	須恵器 杯	+14,埋没土 完形	口 底	11.8 6.2	高	3.9	細砂粒/還元焔/灰	ロクロ整形、回転は右回り。底部は回転糸切り無調整。底部は疑似高台状を呈す。	
第631図	14	須恵器 杯	掘方 1/4	口 底	12.0 6.4	高	3.7	細砂粒/還元焔/灰白	ロクロ整形、回転は右回り。底部は回転糸切り無調整。	
第631図 PL.425	15	須恵器 杯	+25,+35,埋没土 2/3	口 底	12.1 6.3	高	3.9	細砂粒・礫/還元焔/灰	ロクロ整形、回転は右回り。底部は回転糸切り無調整。底部は疑似高台状を呈す。	
第631図 PL.425	16	須恵器 杯	床直 3/4	口 底	12.3 7.4	高	3.4	細砂粒・粗砂粒/還元焔/灰白	ロクロ整形、回転は右回り。底部は回転糸切り無調整。	
第631図	17	須恵器 杯	+9,+18 1/2	口 底	12.4 6.6	高	3.5	細砂粒/還元焔/褐灰	ロクロ整形、回転は右回り。底部は回転糸切り無調整。	
第632図	18	須恵器 杯	+9 1/4	口 底	12.8 7.9	高	3.0	細砂粒/還元焔/灰	ロクロ整形、回転は右回り。底部は回転糸切り無調整。	
第632図	19	須恵器 無台椀	+13,埋没土 1/3	口 底	12.8 7.0	高	4.3	細砂粒・粗砂粒/還元焔/灰白	ロクロ整形、回転は右回り。底部は回転糸切り無調整。	
第632図	20	須恵器 無台椀	+16,埋没土 1/4	口 底	11.8 6.3	高	4.0	細砂粒/還元焔/灰	ロクロ整形、回転は右回り。底部は回転糸切り無調整。	
第632図	21	須恵器 椀	床直 口縁部～底部片	口 底	11.0 6.4	台 高	6.0 5.5	細砂粒/還元焔/黄灰	ロクロ整形､回転は右回り｡底部は回転糸切り､高台は貼付。	
第632図	22	須恵器 椀	埋没土 1/5	口 底	11.4 7.0	台 高	6.4 5.8	細砂粒/還元焔/灰白	ロクロ整形、回転は右回り。底部は回転糸切り、高台は貼付。内面全面と外面の下位に降灰が付着	
第632図	23	須恵器 椀	床直 底部～体部	底 台	10.0 9.5			細砂粒/還元焔/灰白	ロクロ整形､回転は右回り｡底部は回転糸切り､高台は貼付。	
第632図	24	須恵器 短頸壺蓋	床直 口縁部片	口 鍔	13.5 14.0			細砂粒/還元焔/灰	ロクロ整形、回転は右回り。鍔と凸帯は貼付。	
第632図	25	土師器 甕	埋没土 口縁部～胴部上位片	口	20.9			細砂粒/良好/明赤褐	口縁部から頸部は横ナデ、胴部はヘラ削り。内面は胴部にヘラナデ。	
第632図 PL.425	26	須恵器 円面硯	掘方 脚部片					細砂粒/還元焔/灰白	ロクロ整形、回転は右回り。脚部に凸帯が貼付。残存部の両側には長方形の透孔が穿たれ、中程には縦の懸線が線刻されている。	圏足円面硯
第632図 PL.425	27	紡輪	掘方 完形	径 幅	4.5 —	厚 重	1.2 39.1	蛇紋岩	上面側軸穴孔周辺は擦れて光沢を失う。下面の軸穴孔周辺も同様だが全体としては光沢を帯びる。光沢面には軸穴孔を囲んで線刻があり、これから放射状に出る短い線刻が刻まれる。軸穴孔は径0.7cmほど。	薄型
第632図 PL.425	28	鉄製品 刀子	+3 2/3	長 幅	(11.0) 1.7	厚 重	0.5 20.1		切っ先と茎の一部が欠損する。両区。	

31号竪穴建物

挿図 PL.No.	No.	種類 器種	出土位置 残存率	計測値				胎土/焼成/色調 石材・素材等	成形・整形の特徴	備考
第635図	1	須恵器 杯蓋	埋没土 口縁部～天井片	口	14.2			細砂粒/還元焔/灰	ロクロ整形、回転は右回り。天井部は中程まで回転ヘラ削り。口縁部は端部を折り曲げ。	
第635図	2	須恵器 杯	床直 口縁部～底部片	口 底	11.4 7.2	高	3.6	細砂粒/還元焔/灰	ロクロ整形、回転は右回りか。底部は手持ちヘラナデ。	

遺物観察表

挿図 PL.No.	No.	種類 器種	出土位置 残存率	計測値				胎土/焼成/色調 石材・素材等	成形・整形の特徴	備考
第635図	3	須恵器 杯	+7 口縁部～底部片	口	11.8	高	3.5	細砂粒/還元焔/灰	ロクロ整形、回転は右回り。底部は回転糸切り無調整。	
				底	7.4					
第635図 PL.425	4	須恵器 杯	掘方 1/2	口	12.6	高	3.6	細砂粒/還元焔/灰 オリーブ	ロクロ整形、回転は右回り。底部は回転糸切り無調整。	
				底	5.6					
第635図 PL.425	5	須恵器 杯	掘方 1/2	口	13.0	高	3.2	細砂粒/還元焔/灰 オリーブ	ロクロ整形、回転は右回り。底部は回転糸切り無調整。	
				底	6.6					
第635図	6	須恵器 杯	埋没土 1/4	口	14.0	高	3.7	細砂粒/還元焔/灰	ロクロ整形、回転は右回り。底部は回転糸切り無調整。	
				底	8.0					
第635図	7	須恵器 無台椀	+21,埋没土 1/3	口	12.4	高	4.1	細砂粒/還元焔/灰 黄	ロクロ整形、回転は右回り。底部は回転糸切り無調整。断面は酸化焔状態。	
				底	7.0					
第635図	8	須恵器 無台椀	埋没土 底部～体部片	底	6.6			細砂粒/還元焔/灰 黄	ロクロ整形、回転は右回り。底部は回転糸切り無調整。	
第635図	9	須恵器 無台椀	埋没土 底部～体部片	底	8.0			細砂粒/還元焔/灰 白	ロクロ整形、回転は右回り。底部は回転糸切り無調整。	
第635図	10	須恵器 椀	埋没土 口縁部～体部片	口	17.4			細砂粒/還元焔/灰 褐	ロクロ整形、回転は右回り。	
				底	9.8					
第635図	11	須恵器 椀	埋没土 底部～体部片	底	8.8			細砂粒・粗砂粒/ 還元焔/灰	ロクロ整形、回転は右回り。底部は回転糸切り、高台は貼付。	
				台	8.7					
第635図 PL.425	12	須恵器 短頸壺	掘方,埋没土 口縁部～胴部片	口	13.8	胴	27.8	細砂粒/還元焔/灰	ロクロ整形、回転は右回り。胴部は下位が回転ヘラ削り、中位から上位は回転ヘラナデ。	
				頸	14.2					
第635図 PL.425	13	土師器 甕	+15,+16,埋没土 口縁部～胴部中位片	口	18.0			細砂粒/良好/にぶい橙	口縁部から頸部は横ナデ、胴部はヘラ削り。内面は胴部にヘラナデ。	
				胴	20.2					
第636図 PL.426	14	土師器 甕	+9 口縁部～胴部上位片	口	19.2			細砂粒/良好/にぶい橙	口縁部から頸部は横ナデ、胴部はヘラ削り。内面は胴部にヘラナデ。	
				胴	20.3					
第636図	15	土師器 甕	+15 口縁部～胴部上位片	口	19.7			細砂粒/良好/にぶい橙	内面胴部に輪積み痕が残る。口縁部から頸部は横ナデ、胴部はヘラ削り。内面は胴部にヘラナデ。	
第636図	16	土師器 甕	+10,+15 口縁部～胴部上位片	口	19.9			細砂粒/良好/橙	口縁部から頸部は横ナデ、胴部はヘラ削り。内面は胴部にヘラナデ。	
				胴	21.2					
第636図	17	土師器 甕	+17,+18,埋没土 口縁部～胴部上位片	口	20.4			細砂粒/良好/橙	口縁部から頸部は横ナデ、胴部はヘラ削り。内面は胴部にヘラナデ。	
第636図	18	土師器 甕	埋没土 口縁部～胴部上位片	口	20.6			細砂粒/良好/にぶい褐	口縁部から頸部は横ナデ、胴部はヘラ削り。内面は胴部にヘラナデ。	
第636図 PL.426	19	土師器 甕	+11,+18,埋没土 口縁部～胴部中位	口	21.7			細砂粒/良好/にぶい橙	口縁部から頸部は横ナデ、胴部はヘラ削り。内面は胴部にヘラナデ、器面摩滅のため単位不明。	
				胴	22.2					
第636図 PL.426	20	土師器 甕	+15,+19 口縁部～胴部上半片	口	21.8			細砂粒/良好/明赤褐	口縁部から頸部は横ナデ、胴部はヘラ削り。内面は胴部にヘラナデ。	
				胴	21.8					
第636図	21	土師器 甕	カマド,埋没土 口縁部～胴部上半片	口	22.8			細砂粒/良好/明赤褐	口縁部から頸部は横ナデ、胴部はヘラ削り。内面は胴部にヘラナデ。	
				胴	20.9					
第636図	22	土師器 甕	床直,+15,カマド 底部～胴部下位	底	3.6			細砂粒/良好/にぶい褐	底部と胴部はヘラ削り。内面は底部から胴部にヘラナデ。	
第636図 PL.426	23	須恵器 鉢	掘方 口縁部～体部片	口	27.6			細砂粒/還元焔/灰	ロクロ整形、回転は右回り。胴部は内外面とも回転ヘラナデ。頸部に径0.6×0.3㎝の小孔が等間隔に穿たれている。	
第637図	24	須恵器 甑	床直 底部～胴部下位片	底	13.0			細砂粒/還元焔/灰	ロクロ整形、回転は右回り。胴部は回転ヘラナデ。	
				孔	10.6					
第637図	25	須恵器 杯	埋没土 底部	底	6.4			細砂粒/還元焔/灰	ロクロ整形、回転は右回り。底部は回転糸切り無調整。口縁部から体部は打ち欠きか。内面の一部は擦り磨かれている。	転用硯か
第637図	26	土師器 杯	埋没土 口縁部～体部	口	10.0			細砂粒/良好/にぶい赤褐	口縁部は横ナデ、体部は上半がナデ、下半は手持ちヘラ削り。内面にはススが斑に付着。	
				最	11.2					
第637図	27	土師器 高杯	埋没土 脚部上位～杯部底部片					細砂粒/良好/にぶい赤褐	杯部内面は黒色処理。杯部は底部にホゾ状の突起を作り脚部に差し込んでいる。脚部はヘラナデ。	
第637図 PL.426	28	紡輪	+37 完形	径	4.9	厚	1.1	蛇紋岩	その目的は不明だが、上面側軸穴孔周辺が意図的に敲打されているほか、下面側や体部にも敲打が激しい。下面側軸穴孔周辺は浅く窪む。軸穴孔は径0.7㎝ほどである。	薄型
				幅	―	重	44.3			

32号竪穴建物

挿図 PL.No.	No.	種類 器種	出土位置 残存率	計測値				胎土/焼成/色調 石材・素材等	成形・整形の特徴	備考
第638図	1	土師器 杯	埋没土 口縁部～底部片	口	12.0			細砂粒/良好/明褐	口縁部は横ナデ、体部はナデ、底部は手持ちヘラ削り。	
				底	8.0					
第638図	2	土師器 杯	埋没土 口縁部～底部小片					細砂粒/良好/にぶい橙	口縁部は横ナデ、体部はナデ、底部は手持ちヘラ削り。	

挿図 PL.No.	No.	種類 器種	出土位置 残存率	計測値				胎土/焼成/色調 石材・素材等	成形・整形の特徴	備考
第638図 PL.426	3	須恵器 杯	床直 完形	口 底	12.9 7.1	高	3.2	細砂粒・粗砂粒/還元焔/黄灰	ロクロ整形、回転は右回り。底部は回転糸切り無調整。内面は底部から口縁部の一部に墨痕が残り、底部は擦り磨かれている。	転用硯

33号竪穴建物

挿図 PL.No.	No.	種類 器種	出土位置 残存率	計測値				胎土/焼成/色調 石材・素材等	成形・整形の特徴	備考
第641図 PL.426	1	土師器 杯	+30,埋没土 1/2	口 高	11.8 3.1			細砂粒/良好/橙	口縁部は横ナデ、体部はナデ、底部は手持ちヘラ削り。	
第641図 PL.426	2	土師器 杯	埋没土 底部～体部下位片	底	10.1			細砂粒/良好/にぶい黄橙	体部から底部は手持ちヘラ削り。内面は体部に放射状暗文。	
第641図	3	須恵器 杯蓋	+31 口縁部～天井部片	口	16.8			細砂粒/還元焔/灰白	ロクロ整形、回転は右回り。天井部は中央部に回転糸切り痕が残り、中程まで回転ヘラ削り。口縁部は端部を折り曲げ。	
第641図	4	須恵器 杯蓋	+43 摘～天井部片	摘	4.6			細砂粒/還元焔/灰黄	ロクロ整形、回転は右回り。天井部は中程まで回転ヘラ削り。摘はボタン状の粘土板を貼付し周囲をつまみ上げ環状に作る。	
第641図	5	須恵器 杯	+11 1/4	口 底	11.6 8.1	高	3.2	細砂粒/還元焔/灰白	ロクロ整形、回転は右回り。底部は回転ヘラ起こし後回転ヘラ削り。	
第641図	6	須恵器 杯	+15 1/4	口 底	11.9 8.0	高	3.7	細砂粒/還元焔/褐灰	ロクロ整形、回転は右回り。底部は手持ちヘラ削り。	
第641図	7	須恵器 杯	+7 口縁部～底部片	口 底	12.0 14.2	高	3.4	細砂粒/還元焔/灰白	ロクロ整形、回転は右回り。底部は手持ちヘラ削り。内面体部に重焼きによる他個体片が付着。	
第641図	8	須恵器 杯	埋没土 口縁部～底部片	口 底	12.8 8.4	高	3.8	細砂粒/還元焔/灰	ロクロ整形、回転は右回り。底部は回転糸切り無調整。	
第641図	9	須恵器 杯	掘方 1/3	口 底	12.0 5.4	高	3.2	細砂粒・粗砂粒/酸化焔/にぶい黄褐	ロクロ整形、回転は右回り。底部は回転糸切り無調整。	
第641図 PL.426	10	須恵器 片口杯	+13 完形	口 底	13.4 9.3	高	4.1	細砂粒・粗砂粒/還元焔/黄灰	ロクロ整形、回転は右回り。底部は手持ちヘラ削り。口縁部の一箇所を外に押し出し片口状に作る。	
第641図	11	須恵器 杯	埋没土 底部～体部片	底	6.6			細砂粒/還元焔/褐灰	ロクロ整形、回転は右回り。底部は回転糸切り無調整。	
第641図 PL.427	12	須恵器 椀	+13 高台欠損	口 底	17.3 9.9			細砂粒/還元焔/黄灰	ロクロ整形、回転は右回り。底部は回転ヘラナデ、高台は貼付であるが大部分が剥落。	
第641図	13	須恵器 椀	+28 底部～体部下半	底 台	7.2 7.6			細砂粒/還元焔/黄灰	ロクロ整形、回転は右回り。底部は回転糸切り、高台は貼付。	
第642図 PL.427	14	土師器 甕	+32 口縁部～胴部	口 胴	20.0 21.1			細砂粒/良好/にぶい赤褐	口縁部から頸部は横ナデ、胴部はヘラ削り。内面は胴部にヘラナデ。	
第642図	15	土師器 甕	+2 口縁部～胴部上位片	口	20.8			細砂粒/良好/橙	口縁部は横ナデ、胴部はヘラ削り。内面は胴部にヘラナデ。	
第642図 PL.427	16	土師器 甕	カマド 口縁部～胴部上位片	口	22.4			細砂粒/良好/明赤褐	口縁部から頸部は横ナデ、胴部はヘラ削り。内面は胴部にヘラナデ。	
第642図 PL.427	17	土師器 甕	+6,埋没土 口縁部～胴部上半片	口 胴	22.8 24.9			細砂粒/良好/明赤褐	口縁部から頸部は横ナデ、胴部はヘラ削り。内面は胴部にヘラナデ。	
第642図 PL.427	18	鉄滓 椀形滓	埋没土 破片	縦 横	(6.9) (4.3)	厚 重	3.3 81.9		酸化土砂が上面、下面に付着する。全体にひびが見られ、滓質はやや密。	

1号竪穴状遺構

挿図 PL.No.	No.	種類 器種	出土位置 残存率	計測値				胎土/焼成/色調 石材・素材等	成形・整形の特徴	備考
第644図 PL.427	1	須恵器 杯蓋	+43 1/4	口 摘	14.0 3.6	高	2.8	細砂粒/還元焔/灰	ロクロ整形、回転は右回り。天井部は回転ヘラ削り。口縁端部は折り曲げ。摘はボタン状の粘土板を貼付し周囲をつまみ上げ環状に作る。	
第644図 PL.427	2	須恵器 杯	+45 3/4	口 底	13.2 6.8	高	3.5	細砂粒・粗砂粒・礫/還元焔/灰	ロクロ整形、回転は右回り。底部は回転糸切り後周縁に幅の狭い回転ヘラ削り。	
第644図	3	須恵器 杯	埋没土 底部片	底	8.8			細砂粒・黒班/還元焔/灰白	ロクロ整形、回転は右回り。底部は回転ヘラ削り。外面は底部にも降灰が付着。	
第644図 PL.427	4	須恵器 有台杯	+13 1/3	口 底	12.0 7.8	台 高	7.6 4.6	細砂粒/酸化焔/にぶい橙	ロクロ整形、回転は右回り。底部と体部下位は回転ヘラ削り、高台は貼付。	
第644図	5	須恵器 壺	+50 底部～胴部下位片	底 台	9.4 9.8			細砂粒・粗砂粒/還元焔/黄灰	ロクロ整形、回転は右回り。底部は回転ヘラ削り、胴部は回転ヘラ削り、高台は貼付。	
第644図 PL.427	6	須恵器 長頸壺	+8 頸部～口縁部片	頸	6.3			細砂粒・粗砂粒/還元焔/灰白	ロクロ整形、回転は右回り。口縁部下半は回転ヘラナデ。	
第644図 PL.427	7	須恵器 平瓶	+56 胴部～頸部	胴	20.4			細砂粒・粗砂粒/還元焔/灰	胴部は絞り込み成形、ロクロ整形、回転は右回り。胴部は下位から中位に回転ヘラ削り、口縁部は貼付。	
第644図 PL.428	8	須恵器 壺	+51,底直,埋没土 口縁部～胴部上位片	口	21.0			細砂粒/還元焔/灰白	胴部は叩き締め成形か、口縁部はロクロ整形、回転は右回り。口唇部は平坦面を作り、口唇部下に凸帯を貼付、胴部はヘラナデ。内面は胴部から頸部にヘラナデ、アテ具痕の痕跡が微かに残る。	
第644図	9	須恵器 甕	埋没土 底部～胴部片	底	13.0			細砂粒・粗砂粒/還元焔/灰	底部・胴部ともヘラ削り。内面はヘラナデ。	

遺物観察表

1号井戸

挿図 PL.No.	No.	種類 器種	出土位置 残存率	計測値				胎土/焼成/色調 石材・素材等	成形・整形の特徴	備考
第645図	1	須恵器 椀	埋没土 口縁部片	口	15.0			細砂粒/還元焔/灰白	ロクロ整形、回転は右回り。	
第645図	2	灰釉陶器 皿	埋没土 底部・高台部片	底 台	7.6 7.0			微砂粒/還元焔/にぶい黄橙	ロクロ整形、回転は右回り。底部は回転ヘラナデ、高台は貼付。施釉方法不明。高台は明確な稜を作る三日月状を呈する。	光ヶ丘1号窯式期

1号粘土採掘坑

挿図 PL.No.	No.	種類 器種	出土位置 残存率	計測値				胎土/焼成/色調 石材・素材等	成形・整形の特徴	備考
第648図 PL.428	1	須恵器 杯	底直 2/3	口 底	13.3 6.4	高	3.7	細砂粒・粗砂粒/還元焔/黄灰	ロクロ整形、回転は右回り。底部は回転糸切り無調整。	
第648図	2	須恵器 杯	埋没土 底部～体部片	底	8.8			細砂粒/還元焔/黄灰	ロクロ整形、回転は右回り。底部は回転糸切り無調整。	
第648図 PL.428	3	須恵器 椀	+30 完形	口 底	13.5 7.3	台 高	6.6 6.5	細砂粒/酸化焔/にぶい黄橙	ロクロ整形、回転は右回り。底部は回転糸切り後ヘラナデ、高台は貼付。	
第648図	4	須恵器 椀	埋没土 底部～体部	底 台	6.2 7.6			細砂粒/酸化焔/にぶい黄橙	ロクロ整形、回転は右回り。底部は回転ヘラナデ、高台は貼付。	
第648図 PL.428	5	灰釉陶器 椀	埋没土 底部～体部片	底 台	7.0 6.8			微砂粒/還元焔/灰白	ロクロ整形、回転は右回り。底部は回転ヘラナデ、高台は貼付。施釉方法は漬け掛け。	大原2号窯式期

1号溝

挿図 PL.No.	No.	種類 器種	出土位置 残存率	計測値				胎土/焼成/色調 石材・素材等	成形・整形の特徴	備考
第649図	1	須恵器 杯	埋没土 底部～体部下位片	底	6.3			細砂粒・粗砂粒/還元焔/灰	ロクロ整形、回転は右回り。底部は回転糸切り無調整。底部は疑似高台状を呈す。	
第649図	2	須恵器 椀	埋没土 底部～体部片	底	8.0			細砂粒・粗砂粒/還元焔/灰白	ロクロ整形、回転は右回り。底部は回転糸切り、高台は貼付が剥落。	
第649図 PL.428	3	灰釉陶器 椀	埋没土 1/3	口 底	16.0 8.2	台 高	8.2 5.6	微砂粒/還元焔/灰白	ロクロ整形、回転は右回り。底部は回転ヘラナデ、体部下半は回転ヘラ削り、高台は貼付。施釉方法は漬け掛け。	大原2号窯式期
第649図	4	須恵器 壺	埋没土 底部～胴部片	底 台	9.8 9.8			細砂粒・粗砂粒/還元焔/灰	ロクロ整形、回転は右回り。底部は回転糸切り、胴部は回転ヘラ削り、高台は貼付。内面は底部から胴部にヘラナデ。	
第649図 PL.428	5	鉄製品 鎌	埋没土 1/2程度	長 幅	(10.5) 4.2	厚 重	0.4 55.0		端部の欠けは埋蔵時には欠損していた。耳の折り返しは確認できる。刃の形状は明瞭ではない。	
第649図 PL.428	6	鉄製品 釘	埋没土 一部欠損	長 幅	8.5 0.6	厚 重	0.6 9.7		折返しは確認できる。全体に劣化が見られ、膨らんでいる。	

2号溝

挿図 PL.No.	No.	種類 器種	出土位置 残存率	計測値				胎土/焼成/色調 石材・素材等	成形・整形の特徴	備考
第651図	1	須恵器 杯	埋没土 1/4	口 底	13.2 6.8	高	3.5	細砂粒/還元焔/にぶい黄橙	ロクロ整形、回転は右回り。底部は回転糸切り無調整。内面は酸化焔焼成状態。	
第651図 PL.428	2	須恵器 椀	埋没土 1/3	口 底	13.8 7.2	台 高	6.6 5.0	細砂粒/還元焔/灰	ロクロ整形、回転は右回り。底部は回転糸切り、高台は貼付。	
第651図 PL.428	3	須恵器 椀	底直 1/3	口 底	12.6 5.8	台 高	6.2 5.0	細砂粒/還元焔/灰	ロクロ整形、回転は右回り。底部は回転ヘラナデ、高台は貼付。	
第651図 PL.428	4	須恵器 椀	埋没土 底部～口縁部	底 台	7.2 6.8			細砂粒/還元焔/灰	ロクロ整形、回転は右回り。底部は回転糸切り、高台は貼付。	
第651図	5	須恵器 椀	埋没土 底部～体部	底 台	7.0 7.0			細砂粒/還元焔/灰	ロクロ整形、回転は右回り。底部は回転糸切り、高台は貼付。	
第651図	6	須恵器 椀	掘方 底部～体部	底 台	8.8 8.4			細砂粒/還元焔/灰白	ロクロ整形、回転は右回り。底部は回転糸切り、高台は貼付。	
第651図	7	須恵器 椀	埋没土 底部～体部	底	7.0			細砂粒/酸化焔/にぶい黄橙	ロクロ整形、回転は右回り。底部は回転糸切り、高台は貼付。	
第651図	8	須恵器 椀	埋没土 底部～体部	底 台	8.0 7.8			細砂粒/還元焔/灰	ロクロ整形、回転は右回り。底部は回転糸切り、高台は貼付。	
第651図	9	土師器 小型甕	埋没土 底部～胴部下位片	底	6.6			細砂粒・粗砂粒/良好/橙	ロクロ整形、回転は右回り。底部は回転糸切り無調整、胴部はカキメ。	ロクロ土師器
第651図	10	土師器 甕	埋没土 口縁部～胴部上位片	口	21.4			細砂粒/良好/橙	口縁部は横ナデ、胴部は斜めのヘラ削り。内面は胴部にヘラナデ。	

13号土坑

挿図 PL.No.	No.	種類 器種	出土位置 残存率	計測値				胎土/焼成/色調 石材・素材等	成形・整形の特徴	備考
第655図 PL.428	1	須恵器 皿	+22 底部～体部	底 台	7.4 6.8			細砂粒/還元焔・燻/黄灰	ロクロ整形、回転は右回り。底部は回転糸切り、高台は貼付。内外面とも燻し焼成、内面底部は重焼きのためか燻されかたが不十分。	
第655図 PL.428	2	鉄製品 紡輪	+6 一部欠損	直	5.7	厚 重	0.2 18.0		中心部に約0.3㎝の穴が開き、中心部から半径0.7㎝の部分は盛り上がっており、より中心の半径0.2㎝の部分には四角形状の盛り上がりが見える。	

14号土坑

挿図 PL.No.	No.	種類 器種	出土位置 残存率	計測値				胎土/焼成/色調 石材・素材等	成形・整形の特徴	備考
第655図	1	土師器 甕	+6 底部～胴部下位	底	3.6			細砂粒/良好/褐	底部と胴部はヘラ削り。内面は底部から胴部にヘラナデ。	

21号土坑

挿図 PL.No.	No.	種類 器種	出土位置 残存率	計測値				胎土/焼成/色調 石材・素材等	成形・整形の特徴	備考
第655図	1	須恵器 杯	埋没土 口縁部～底部小片	口 底	11.0 7.6	高	3.2	細砂粒/還元焔/灰白	ロクロ整形、回転は右回り。底部の整形は不明。	

29号土坑

挿図 PL.No.	No.	種類 器種	出土位置 残存率	計測値				胎土/焼成/色調 石材・素材等	成形・整形の特徴	備考
第655図	1	土師器 鉢	埋没土 口縁部～体部片	口 最	17.0 19.2			細砂粒/良好/明赤褐	口縁部は横ナデ、体部はヘラナデ。	

30号土坑

挿図 PL.No.	No.	種類 器種	出土位置 残存率	計測値				胎土/焼成/色調 石材・素材等	成形・整形の特徴	備考
第655図	1	須恵器 椀	埋没土 底部～体部下位片	底 台	8.4 7.8			細砂粒/還元焔/灰白	ロクロ整形、回転は右回り。底部は回転糸切り、高台は貼付。	
第655図	2	須恵器 甕	埋没土 口縁部片					細砂粒/還元焔/褐灰	ロクロ整形、回転は右回りか。口唇部は上方に引き出され、口唇部下に小凸帯を貼付。	

31号土坑

挿図 PL.No.	No.	種類 器種	出土位置 残存率	計測値				胎土/焼成/色調 石材・素材等	成形・整形の特徴	備考
第655図	1	須恵器 椀	底直 底部～体部片	底 台	9.2 9.0			細砂粒/還元焔/灰白	ロクロ整形、回転は右回り。底部は回転糸切り、高台は貼付。	

35号土坑

挿図 PL.No.	No.	種類 器種	出土位置 残存率	計測値				胎土/焼成/色調 石材・素材等	成形・整形の特徴	備考
第655図	1	土師器 甕	埋没土 口縁部小片	口	15.8			細砂粒/良好/明赤褐	口縁部は横ナデ。	
第655図	2	須恵器 甕	埋没土 底部～胴部下位	底	15.0			細砂粒/酸化焔/暗灰黄	整形技法不明。外面はヘラ削り後ナデ。内面は底部から胴部にヘラナデ。	

遺構外

挿図 PL.No.	No.	種類 器種	出土位置 残存率	計測値				胎土/焼成/色調 石材・素材等	成形・整形の特徴	備考
第656図 PL.429	1	縄文土器 深鉢	28竪 胴部破片					細砂、輝石、繊維/ふつう	横位爪形文をめぐらす。以下、RL縄文を横位施文。内面ミガキ整形。	黒浜式
第656図 PL.429	2	縄文土器 深鉢	23竪 口縁部破片					細砂、輝石/良好	RL縄文を横位施文する。	諸磯ａ式
第656図 PL.429	3	縄文土器 深鉢	２区Ⅴ層 胴部破片					粗砂、輝石/良好	斜行する爪形文を施す。	諸磯ｂ式
第656図 PL.429	4	縄文土器 深鉢	２区表土 口辺部破片					粗砂、細礫/良好	押圧隆帯を２条めぐらす。	晴ヶ峯式
第656図 PL.429	5	縄文土器 深鉢	25竪 胴部破片					粗砂/良好	横位平行沈線に刻みを沿わせる。	五領ヶ台式
第656図 PL.429	6	縄文土器 深鉢	4竪 胴部破片					細砂、輝石/良好	横位沈線、交互刺突による波状文をめぐらす。地文にRL縄文を横位施文。	中期中葉
第656図 PL.429	7	縄文土器 深鉢	1号粘土採掘坑 口縁部破片					粗砂、細礫、輝石、石英/ふつう	逆Ｕ字状文、ワラビ手文を施し、RL縄文を充填施文する。	加曽利Ｅ３式
第656図 PL.429	8	縄文土器 深鉢	1号粘土採掘坑 胴部破片					粗砂、輝石、石英/ふつう	沈線による懸垂文を施し、RL縄文を縦位充填施文する。	加曽利Ｅ３式
第656図 PL.429	9	縄文土器 深鉢	33竪 口縁部破片					細砂/ふつう	口縁が内湾する。口縁部に横位３条の沈線を施し、以下、斜線文を施す。	上ノ段式
第656図 PL.429	10	縄文土器 深鉢	29竪掘方・31竪 口縁部破片					粗砂、細礫/良好	波状口縁。口縁部を肥厚させ、肥厚部に３条の沈線をめぐらす。波底部に刺突を伴う突起を付す。	高井東式
第656図	11	須恵器 皿	１区表土 1/4	口 底	13.8 7.2	台 高	6.8 2.5	細砂粒・粗砂粒/還元焔/灰	ロクロ整形、回転は右回り。底部は回転糸切り、高台は貼付。	
第656図	12	須恵器 杯	１区表土 2/3	口 底	13.2 7.0	高	4.2	細砂粒/還元焔/灰	ロクロ整形、回転は右回り。底部は回転糸切り無調整。	
第657図 PL.429	13	須恵器 杯	２区表土 1/4	口 底	13.0 8.8			細砂粒/還元焔/灰白	ロクロ整形、回転は右回り。底部は手持ちヘラ削り。	
第657図	14	須恵器 杯	２区表土 口縁部～体部片	口	13.2			細砂粒/還元焔/灰	ロクロ整形、回転は右回り。	
第657図	15	須恵器 椀	１区表土 1/2	口 底	14.9 8.0	台 高	6.8 4.9	細砂粒/酸化焔/にぶい黄橙	ロクロ整形、回転は右回り。底部は回転糸切り、高台は貼付。	
第657図	16	須恵器 鉢	２区表土 口縁部～体部上位片	口	41.6			細砂粒/還元焔/黄灰	ロクロ整形、回転は右回り。口唇部は上下に引き出されている。	

遺物観察表

挿図 PL.No.	No.	種類 器種	出土位置 残存率	計測値				胎土/焼成/色調 石材・素材等	成形・整形の特徴	備考
第657図	17	須恵器 鉢	2区表土 口縁部～体部上位片	口 最	44.0 52.6			細砂粒・粗砂粒/還元焔/黄灰	叩き締め成形。口縁部はロクロ整形、体部には平行叩き痕が残る。内面は体部にヘラナデ。	
第657図 PL.429	18	灰釉陶器 椀	1区表土 1/2	口 底	14.0 7.0	台 高	6.4 4.4	微砂粒/還元焔/暗灰黄	ロクロ整形、回転は右回り。底部は回転ヘラナデ、体部下位は回転ヘラ削り。高台は貼付。施釉方法は刷毛塗りか。	光ヶ丘1号窯式期
第657図	19	灰釉陶器 椀	2区表土 口縁部～体部片	口 底	14.0 7.0			微砂粒/還元焔/灰白	ロクロ整形、回転は右回り。体部下位は回転ヘラ削り。施釉方法は漬け掛けか。	大原2号窯式期
第657図	20	灰釉陶器 椀	1区表土 底部～体部片	底 台	7.7 7.6			微砂粒/還元焔/灰白	ロクロ整形、回転は右回り。底部は回転ヘラナデ、高台は貼付。施釉方法は漬け掛け。	大原2号窯式期
第657図 PL.429	21	須恵器 円面硯	2区表土 脚部片					細砂粒/還元焔/灰白	ロクロ整形、回転は右回り。残存部の両側には長方形の透孔が穿たれ、中程には縦の懸線が線刻されている。	圏足円面硯
第657図 PL.429	22	石鏃	19竪 一部欠損	長 幅	(1.9) (1.3)	厚 重	0.4 0.6	黒曜石	完成状態。矢柄装着部を最終加工、押圧剥離が全面を覆う。やや厚手で、表面側に強い稜が作出されている。	凹基無茎鏃
第657図 PL.429	23	石鏃	12竪 完形	長 幅	3.0 2.6	厚 重	0.4 2.0	黒色頁岩	完成状態。大形で薄手の作り。押圧剥離が器体全面を覆う。	凹基無茎鏃
第657図 PL.429	24	石匙	表採 完形	長 幅	(4.9) 2.6	厚 重	0.7 9.8	珪質頁岩	小形縦長剥片を縦位に用いる。打面側の両辺を加工、摘み部を作出する。両側縁は未加工。端部の破損は新鮮で、製作段階のそれではない。	縦形
第657図 PL.429	25	紡輪	2区表土 完形	径 幅	4.5 —	厚 重	1.2 40.0	蛇紋岩	上面側や体部ぬ比べ、下面側には粗い線条痕が残り、光沢は弱い。軸穴孔は径0.8㎝ほどで、やや大きな印象を受ける。	薄型
第657図 PL.429	26	鉄製品 不明	2区表土 一部	長 幅	(2.4) 0.7	厚 重	0.2 1.0		両端が欠損する。上端部から約0.9㎝のところで軽く湾曲する。	
PL.429	27	石鏃	29竪 完形	長 幅	1.4 (1.2)	厚 重	0.3 0.3	黒曜石	完成状態。丁寧な押圧剥離が全面を覆う。右辺返し部をわずかに欠く。	平基無茎鏃
PL.429	28	磨石か	27竪 完形	長 幅	9.3 4.7	厚 重	2.3 168.0	粗粒輝石安山岩	板状礫が円礫化して丸味を帯びた礫。表裏面とも側縁に移行する礫稜部が擦れてみえるが、白く濁って見えるのは擦れて傷ついているからだという指摘があり、自然礫とすべきかもしれない。	板状礫

旧石器トレンチ

挿図 PL.No.	No.	種類 器種	出土位置 残存率	計測値				胎土/焼成/色調 石材・素材等	成形・整形の特徴	備考
第658図 PL.429	1	剥片	1区11トレンチ 暗色帯 完形	長 幅	(4.6) 3.8	厚 重	1.6 19.6	黒色安山岩	平坦な剥離面打面から剥離された幅広剥片。右側縁に礫面を残す。覆面側剥離面の剥離方向と剥片の剥離方向は90°異なることから、作業面を固定して打面転移を繰り返し剥片を剥離したものと見られる。剥片端部は欠損しているが、剥離中のアクシデントで破損した可能性が高い。	

第22表　本郷鴫上遺跡　遺物観察表

1号竪穴建物

挿図 PL.No.	No.	種類 器種	出土位置 残存率	計測値				胎土/焼成/色調 石材・素材等	成形・整形の特徴	備考
第661図	1	須恵器 椀	床直 底部～体部下位片	底 台	7.3 6.8			細砂粒/還元焔/にぶい黄	ロクロ整形、回転は右回り。底部は回転糸切り、高台は貼付。	
第661図	2	土師器 台付甕	埋没土 高台片	台	6.0			細砂粒/良好/明赤褐	台部は胴部に貼付が剥落。内外面とも横ナデ。	
第661図	3	須恵器 大甕	+12 胴部片					細砂粒/酸化焔/橙	外面は平行叩き痕が残るが、内面はアテ具痕をナデ消している。	

2号竪穴建物

挿図 PL.No.	No.	種類 器種	出土位置 残存率	計測値				胎土/焼成/色調 石材・素材等	成形・整形の特徴	備考
第663図	1	須恵器 杯	埋没土 1/4	口 底	13.8 8.4	高	3.4	細砂粒/還元焔/灰	ロクロ整形、回転は右回り。底部は手持ちヘラ削り。	
第663図	2	須恵器 椀	掘方 口縁部～底部片	口 底	16.0 8.0	台 高	7.2 5.3	細砂粒・粗砂粒/還元焔/灰黄	ロクロ整形、回転は右回り。高台は貼付。	
第663図	3	土師器 甕	掘方 口縁部～胴部上位片	口	19.6			細砂粒/良好/赤褐	口縁部から頸部は横ナデ、胴部はヘラ削り。内面胴部はヘラナデ。	
第663図	4	土師器 甕	埋没土 底部～胴部下位片	底	4.0			細砂粒/良好/褐	底部と胴部はヘラ削り。内面は底部から胴部がヘラナデ。	
第663図	5	須恵器 甕	埋没土 口縁部片					細砂粒/還元焔/灰	ロクロ整形、回転は右回り。口唇部は上下に引き出されている。	

3号竪穴建物

挿図 PL.No.	No.	種類 器種	出土位置 残存率	計測値				胎土/焼成/色調 石材・素材等	成形・整形の特徴	備考
第666図	1	須恵器 皿	掘方 口縁部～底部片	口 底	12.2 6.3	台 高	6.0 2.2	細砂粒/還元焔/灰	ロクロ整形、回転は右回り。高台は貼付。	
第666図 PL.430	2	須恵器 椀	床直 1/2	口 底	13.1 7.0	高	4.4	細砂粒/酸化焔/浅黄	ロクロ整形、回転は右回り。底部は回転糸切り無調整。	
第666図	3	須恵器 椀	掘方 口縁部～底部片	口 底	12.6 6.0	台 高	5.4 5.5	細砂粒/酸化焔/にぶい黄橙	ロクロ整形、回転は右回り。底部はヘラナデか、高台は貼付。	
第666図	4	須恵器 椀	+24 1/2	口 底	13.6 7.6	台 高	6.0 4.8	細砂粒/酸化焔/浅黄	ロクロ整形、回転は右回り。底部は回転糸切り、高台は貼付。	
第666図 PL.430	5	須恵器 椀	+26 完形	口 底	13.6 7.7	台 高	7.2 5.1	細砂粒/酸化焔/にぶい黄	ロクロ整形、回転は右回り。底部は回転糸切り、高台は貼付。	
第666図 PL.430	6	須恵器 椀	+24,+29 4/5	口 底	13.8 6.8	台 高	6.2 4.7	細砂粒・粗砂粒/還元焔/黄灰	ロクロ整形、回転は右回り。底部は回転糸切り、高台は貼付。	
第666図 PL.430	7	須恵器 椀	+22 1/2	口 底	14.0 6.8	台 高	6.6 4.7	細砂粒/酸化焔/にぶい赤褐	ロクロ整形、回転は右回り。底部は回転糸切り、高台は貼付。	
第666図 PL.430	8	須恵器 椀	+25,+26,+27 4/5	口 底	14.2 7.6	台 高	4.0 5.5	細砂粒・粗砂粒/酸化焔/にぶい期	ロクロ整形、回転は右回り。底部は回転糸切り、高台は貼付。	
第666図 PL.430	9	須恵器 椀	掘方 1/2	口 底	14.6 7.0	台 高	6.4 5.6	細砂粒/酸化焔/にぶい黄橙	ロクロ整形、回転は右回り。底部は回転糸切り、高台は貼付。	
第666図 PL.430	10	須恵器 椀	埋没土 口縁部片	口	12.8			細砂粒/酸化焔/にぶい期	ロクロ整形、回転は右回りか。	外面口縁部に墨書。
第666図	11	灰釉陶器 皿	掘方 底部～体部小片	底 台	7.6 7.0			微砂粒/還元焔/灰白	ロクロ整形、回転は右回り。底部は回転ヘラナデ、高台は貼付。施釉方法不明。	光ヶ丘1号窯式期
第666図	12	灰釉陶器 椀	掘方 口縁部～体部片					微砂粒/還元焔/灰白	ロクロ整形、回転は右回り。施釉方法は刷毛塗りか。	光ヶ丘1号窯式期
第666図 PL.430	13	灰釉陶器 壺（長頸壺か）	+38 胴部片					微砂粒/還元焔/灰白	ロクロ整形、回転は右回り。施釉方法は不明。	
第666図	14	須恵器 壺	掘方 底部～胴部下位片	底 台	13.0 12.8			細砂粒/還元焔/灰	ロクロ整形、回転は右回り。底部はヘラナデか、胴部は内外面ともヘラナデ、高台は貼付。	
第666図 PL.430	15	土師器 台付甕	掘方 台部～胴部下位	台	6.8			細砂粒/良好/明赤褐	台部は胴部に貼付。台部は横ナデ、胴部はヘラ削り。	
第666図	16	土師器 甕	+40,掘方 口縁部～胴部上位片	口	12.8			細砂粒/良好/にぶい橙	口縁部から頸部は横ナデ、胴部はヘラ削り。内面胴部はヘラナデ。	
第666図 PL.430	17	土師器 甕	+7 口縁部～胴部上位片	口	18.2			細砂粒/良好/にぶい黄橙	ロクロ成形。胴部は縦方向のヘラ削り、頸部下にナデ。	ロクロ土師器
第666図	18	土師器 甕	+25 口縁部～胴部上位片	口	18.6			細砂粒/良好/褐	口縁部から頸部は横ナデ、胴部はヘラ削り。内面胴部は木目の残るヘラナデ。	
第667図	19	土師器 甕	床直 口縁部～胴部上位片	口	18.9			細砂粒/良好/明褐	口縁部から頸部は横ナデ、胴部はヘラ削り。内面胴部はヘラナデ。	
第667図	20	土師器 甕	掘方 口縁部～胴部上位片	口	19.9			細砂粒/良好/明赤褐	口縁部から頸部は横ナデ、胴部はヘラ削り。内面胴部はヘラナデ。	

遺物観察表

挿図 PL.No.	No.	種類 器種	出土位置 残存率	計測値				胎土/焼成/色調 石材・素材等	成形・整形の特徴	備考
第667図 PL.430	21	須恵器 甑	+15 口縁部～胴部上位片	口 凸	24.6 25.0			細砂粒・粗砂粒/還元焔/灰黄	ロクロ整形、回転は右回り。口縁部下に凸帯を貼付、胴部はヘラナデ。内面は口縁部がヘラナデ。	
第667図 PL.430	22	須恵器 甑	+24 口縁部～胴部上半片	口 鍔	30.5 32.0			細砂粒/酸化焔/黄褐	ロクロ整形、回転は右回り。鍔は貼付。口唇部は外径する平坦面、端部はやや引き出されている。	
第667図 PL.430	23	須恵器 羽釜	+24,+27 口縁部～胴部上位片	口 鍔	17.6 23.0	胴	23.0	細砂粒/酸化焔/橙	ロクロ整形、回転は右回り。鍔は貼付。口唇部は内傾する平坦面を作る。	
第667図	24	須恵器 羽釜	+36 口縁部～胴部上半片	口 鍔	20.0 25.0	胴	25.2	細砂粒/酸化焔/明黄褐	ロクロ整形、回転は右回り。鍔は貼付。	
第667図	25	須恵器 甕	床直 胴部片					細砂粒/還元焔/灰白	叩き締め成形。外面はヘラナデ、内面はアテ具痕がヘラナデでほとんど消しされている。	
第667図 PL.430	26	鉄製品 刀子	埋没土 一部欠損	長 幅	(12.5) 1.3	厚 重	0.5 13.1		柄に木質が残存する刀子。下の区は見られない。刀身の幅が刃元から約2.5cmやや狭くなっており、研ぎ減か。	
第667図 PL.430	27	鉄製品 釘	+36 完形	長 幅	6.2 0.5	厚 重	0.4 5.8		頭部が折れていると思われるが、現状では折れの状況は確認できない。脚部の端部から約1.8cmの所まで木質痕跡が残存するか。	

4号竪穴建物

挿図 PL.No.	No.	種類 器種	出土位置 残存率	計測値				胎土/焼成/色調 石材・素材等	成形・整形の特徴	備考
第669図 PL.431	1	須恵器 杯	P2 1/3	口 底	12.9 6.8	高	3.0	細砂粒/還元焔/灰白	ロクロ整形、回転は右回り。底部は回転糸切り無調整。	
第669図	2	須恵器 有台杯	+36 底部～体部	底	6.2			細砂粒/還元焔/灰	ロクロ整形、回転は右回り。底部は回転糸切り後回転ヘラナデ、高台は貼付。	
第669図 PL.431	3	灰釉陶器 皿	+13 底部片	底 台	8.0 7.4			微砂粒/還元焔/灰白	ロクロ整形、回転は右回り。底部は回転ヘラナデ、高台は貼付。施釉方法は不明、底部にも施釉。	大原2号窯式期
第669図 PL.431	4	土師器 甕	P2 口縁部～胴部上位片	口	18.8			細砂粒/良好/赤褐	口縁部から頸部は横ナデ、胴部はヘラ削り。内面胴部はヘラナデ。	
第669図 PL.431	5	土師器 甕	P2 口縁部～胴部上位片	口 胴	22.7 23.4			細砂粒/良好/明赤褐	口縁部から頸部は横ナデ、胴部はヘラ削り。内面胴部はヘラナデ。	
第669図 PL.431	6	鉄製品 不明	+7 一部	縦 幅	5.2 0.9	厚 重	0.5 7.4		断面半円形で棒状の鉄製品。約0.5cmほど反りを持つ。	

5号竪穴建物

挿図 PL.No.	No.	種類 器種	出土位置 残存率	計測値				胎土/焼成/色調 石材・素材等	成形・整形の特徴	備考
第671図	1	須恵器 椀	+8,+13 1/4	口 底	13.4 6.2	高	4.5	細砂粒/酸化焔/浅黄	ロクロ整形、回転は右回り。底部は回転糸切り無調整。	
第671図 PL.431	2	須恵器 椀	床直 ほぼ完形	口 底	14.4 7.0			細砂粒・粗砂粒・礫/還元焔/灰黄	ロクロ整形、回転は右回り。底部は回転糸切り、高台は貼付がほとんど剥落。	
第671図 PL.431	3	灰釉陶器 椀	床直 底部～体部片	底 台	9.4 9.0			微砂粒/還元焔/灰白	ロクロ整形、回転は右回り。底部は回転ヘラナデ、高台は貼付。施釉方法不明。内面に重焼き痕痕が残る。	虎渓山1号窯式期
第671図	4	灰釉陶器 椀	+11 体部片	底	6.8			微砂粒/還元焔/灰白	ロクロ整形、回転は右回り。体部は下半に回転ヘラ削り。施釉方法不明。	
第671図	5	須恵器 平瓶か	床直,+6 底部～胴部片	底 胴	20.0 29.0			細砂粒・粗砂粒/還元焔/灰黄	ロクロ整形、回転は右回り。底部から胴部下位は回転ヘラ削り。	
第671図 PL.431	6	須恵器 羽釜	床直,+7 口縁部～胴部上半片	口 鍔	20.4 25.0			細砂粒・粗砂粒/酸化焔/にぶい黄橙	ロクロ整形、回転は右回り。底部は回転ヘラナデ、高台は貼付。施釉方法は不明、底部にも施釉。鍔は貼付。	
第671図	7	須恵器 羽釜	床直 口縁部～鍔部片	口 鍔	20.7 25.2			細砂粒・粗砂粒/還元焔/浅黄	ロクロ整形、回転は右回り。鍔は貼付。	
PL.431	8	敲石	+2 完形	長 幅	14.9 7.3	厚 重	5.6 870.4	粗粒輝石安山岩	小口部両端に著しい敲打痕があるほか、右側面に敲打痕・剥離痕がある。礫面は煤けて、被熱したことが明らかである。	棒状礫

6号竪穴建物

挿図 PL.No.	No.	種類 器種	出土位置 残存率	計測値				胎土/焼成/色調 石材・素材等	成形・整形の特徴	備考
第673図	1	黒色土器 椀	床直,カマド 1/2	口 底	16.0 7.8	台 高	7.8 5.0	細砂粒・粗砂粒/酸化焔/明褐	内面黒色処理、二次焼成を受けている。ロクロ整形、回転は右回り。底部は回転ヘラナデ、高台は貼付。内面は口唇部上半に横方向のヘラミガキ、下半の一部に鋸歯状、体部に放射状暗文。	
第673図	2	須恵器 杯	掘方 1/2	口 底	8.5 5.4	高	2.2	細砂粒/酸化焔/にぶい黄橙	ロクロ整形、回転は右回り。底部は静止糸切り無調整。	
第673図 PL.431	3	須恵器 椀	埋没土,掘方 ほぼ完形	口 底	13.6 6.3	高	4.3	細砂粒/酸化焔/にぶい黄橙	ロクロ整形、回転は右回り。底部は回転糸切り無調整。	
第673図 PL.431	4	須恵器 椀	床直,掘方,カマド ほぼ完形	口 底	14.4 6.0	高	5.0	細砂粒・粗砂粒/酸化焔/灰黄	ロクロ整形、回転は右回り。底部は回転糸切り無調整。	
第673図	5	須恵器 椀	掘方 1/3	口 底	13.5 6.2	台 高	6.0 4.9	細砂粒・粗砂粒/酸化焔/にぶい黄橙	ロクロ整形、回転は右回り。底部は回転ヘラナデ、高台は貼付。	

挿図 PL.No.	No.	種類 器種	出土位置 残存率	計測値				胎土/焼成/色調 石材・素材等	成形・整形の特徴	備考
第673図 PL.431	6	須恵器 椀	+32 4/5	口 底	13.4 6.9	台 高	5.7 5.9	細砂粒/粗砂粒・礫/還元焔/灰黄	ロクロ整形、回転は右回り。底部は回転糸切り、高台は貼付。	
第673図 PL.431	7	須恵器 椀	+15,埋没土 1/2	口 底	14.0 6.8	台 高	5.8 5.6	細砂粒/酸化焔/にぶい黄橙	ロクロ整形、回転は右回り。底部は回転糸切り、高台は貼付。	
第673図 PL.431	8	須恵器 椀	掘方 1/2	口 底	14.0 7.0	台 高	6.2 6.0	細砂粒・粗砂粒・礫(片岩)/還元焔/黄灰	ロクロ整形、回転は右回り。底部は回転糸切り、高台は貼付。内面は酸化焔状態。	
第673図 PL.431	9	須恵器 椀	埋没土 1/2	口 底	14.4 6.2	台 高	5.6 5.0	細砂粒・粗砂粒/酸化焔/にぶい黄橙	ロクロ整形、回転は右回り。底部は回転糸切り、高台は貼付。	
第673図	10	須恵器 椀	掘方 底部～体部下半片	底 台	6.6 6.0			細砂粒/還元焔・燻/オリーブ黒	ロクロ整形、回転は右回り。底部はヘラナデか、高台は貼付。	
第673図 PL.431	11	灰釉陶器 深椀	+7 口縁部～体部片	口	16.3			微砂粒/還元焔/灰白	ロクロ整形、回転は右回り。底部下位に回転ヘラ削り。施釉方法は漬け賭けか。	虎渓山１号窯式期
第673図 PL.432	12	土師器 甕	+14,+20,3竪 口縁部～胴部下位	口 胴	18.7 23.0			細砂粒・粗砂粒/良好/明赤褐	口縁部から頸部は横ナデ、胴部はヘラ削り。内面胴部はヘラナデ。	
第673図	13	土師器 甕	+14,+20 口縁部～胴部上位片	口	20.0			細砂粒/良好/赤褐	口縁部から頸部は横ナデ、胴部はヘラ削り。内面胴部はヘラナデ。	
第674図 PL.432	14	土師器 甕	+17,埋没土 口縁部～胴部半片	口 胴	20.0 22.5			細砂粒・粗砂粒/良好/にぶい赤褐	口縁部から頸部は横ナデ、胴部はヘラ削り。内面胴部は木目痕が残るヘラナデ。	
第674図	15	土師器 甕	床直,+10 口縁部～胴部上位片	口	21.0			細砂粒/良好/赤褐	口縁部から頸部は横ナデ、胴部はヘラ削り。内面胴部はヘラナデ。	
第674図	16	須恵器 羽釜	+49 口縁部～胴部上位片	口 鍔	20.0 24.4			細砂粒・粗砂粒/還元焔/にぶい黄橙	ロクロ整形、回転は右回り。鍔は貼付。口唇端部は内傾する平坦面を作り、２条の凹線を巡らす。	
第674図	17	須恵器 甕	掘方 口縁部片	口	19.8			細砂粒/還元焔/灰白	ロクロ整形、回転は右回り。口唇部は上下に引き出されている。	
第674図	18	須恵器 甕	掘方 口縁部～胴部上位片	口 頸	23.1 15.2			細砂粒/還元焔/黄灰	ロクロ整形、回転は右回り。口唇部は上下に引き出されている。	
第674図	19	須恵器 甕	掘方,3竪 胴部片	胴	30.4			細砂粒/還元焔/灰黄	ロクロ整形、回転は右回り。胴部は回転ヘラナデ、上半は器面摩滅のため不明確。	
第674図	20	須恵器 甕	床直 胴部片					細砂粒/還元焔/黄灰	外面は平行叩き痕が残るが、内面はアテ具痕がナデ消されている。	
第674図	21	須恵器 甕	埋没土 胴部片					細砂粒/還元焔/黄灰	外面は平行叩き痕が残るが、内面はアテ具痕が微かに残る程度でほとんどナデ消されている。	
第674図 PL.431	22	磨石	床直 完形	長 幅	10.1 8.7	厚 重	4.5 550.8	粗粒輝石安山岩	表面側礫面に摩耗痕、側縁に敲打痕がある。裏面側は被熱して煤け、摩耗痕の確認は難しい状況にある。	偏平礫

7号竪穴建物

挿図 PL.No.	No.	種類 器種	出土位置 残存率	計測値				胎土/焼成/色調 石材・素材等	成形・整形の特徴	備考
第675図 PL.432	1	須恵器 椀	+13,+14,+15 1/2	口 底	13.0 7.8	高	4.0	細砂粒/還元焔/灰黄	ロクロ整形、回転は右回り。底部は回転糸切り無調整。	
第675図 PL.432	2	須恵器 椀	+13,+14,埋没土 完形	口 底	12.9 7.0	高	4.1	細砂粒/還元焔/灰黄	ロクロ整形、回転は右回り。底部は回転糸切り無調整。	

9号竪穴建物

挿図 PL.No.	No.	種類 器種	出土位置 残存率	計測値				胎土/焼成/色調 石材・素材等	成形・整形の特徴	備考
第679図 PL.432	1	須恵器 杯	掘方 ほぼ完形	口 底	13.2 7.2	高	4.2	細砂粒・粗砂粒/還元焔/灰白	ロクロ整形、回転は右回り。底部は回転糸切り、高台は貼付。	
第679図	2	須恵器 椀	埋没土 1/4	口 底	12.2 7.9	台 高	7.6 5.7	細砂粒/還元焔・燻/黒褐	ロクロ整形、回転は右回り。底部は回転糸切り、高台は貼付。	
第679図 PL.432	3	須恵器 椀	埋没土 口縁部～体部片	口	12.7			細砂粒/酸化焔/にぶい黄橙	ロクロ整形、回転は右回り。外面体部に墨書。	
第679図 PL.432	4	須恵器 椀	+17 3/4	口 底	12.9 6.6	台 高	7.0 5.0	細砂粒・粗砂粒・礫/還元焔/灰黄	ロクロ整形、回転は右回り。底部は回転ヘラナデ、高台は貼付。	
第679図 PL.432	5	須恵器 椀	掘方 3/4	口 底	13.2 6.6	台 高	6.1 5.0	細砂粒・粗砂粒・礫/還元焔/灰黄	ロクロ整形、回転は右回り。底部は回転糸切り、高台は貼付。	
第679図 PL.432	6	須恵器 椀	床直 完形	口 底	13.2 7.0	台 高	6.8 5.2	細砂粒・粗砂粒/酸化焔きみ/灰白	ロクロ整形、回転は右回り。底部は回転糸切り、高台は貼付。内面は口唇部下全体に黒斑がみられる。	
第679図 PL.432	7	須恵器 椀	+7,+10 ほぼ完形	口 底	13.3 6.7	台 高	6.4 5.4	細砂粒・粗砂粒/酸化焔/にぶい黄橙	ロクロ整形、回転は右回り。底部は回転糸切り、高台は貼付。内面の底部から口縁部の一部にかけて黒斑がみられる。	
第679図	8	須恵器 椀	埋没土 1/3	口 底	13.6 8.0	台 高	8.2 5.5	細砂粒・粗砂粒/還元焔/灰黄	ロクロ整形、回転は右回り。底部は回転糸切り、高台は貼付。	
第679図	9	須恵器 椀	+7,埋没土 1/3	口 底	14.0 7.0	台 高	6.4 4.7	細砂粒/酸化焔/浅黄	ロクロ整形、回転は右回り。底部は回転糸切り、高台は貼付。	
第679図	10	須恵器 椀	掘方,埋没土 口縁部～体部片	口 底	16.8 9.0			細砂粒/還元焔/黄灰	ロクロ整形、回転は右回り。底部は回転ヘラナデ、高台は貼付が剥落。	

遺物観察表

挿図 PL.No.	No.	種類 器種	出土位置 残存率	計測値				胎土/焼成/色調 石材・素材等	成形・整形の特徴	備考
第679図 PL.432	11	須恵器 椀	埋没土 口縁部片					細砂粒/還元焔/にぶい黄橙	ロクロ整形、回転は右回りか。内面体部下位(残存部最下端)に朱墨が付着。	
第679図 PL.433	12	灰釉陶器 皿	+46 1/3	口 底	12.6 6.4	台 高	6.0 2.5	微砂粒/還元焔/灰	ロクロ整形、回転は右回り。底部は回転ヘラナデ、高台は貼付。施釉方法は漬け掛け。	大原２号窯式期
第679図	13	灰釉陶器 椀	+7 底部片	底 台	7.0 6.6			微砂粒/還元焔/黄灰	ロクロ整形、回転は右回り。底部は回転ヘラナデ、高台は貼付。施釉方法不明。	大原２号窯式期
第679図	14	灰釉陶器 椀	埋没土 底部片	底 台	7.6 7.0			微砂粒/還元焔/灰黄	ロクロ整形、回転は右回り。底部は回転ヘラナデ、高台は貼付。施釉方法不明。内面底部に重焼き痕が残る。	大原２号窯式期
第679図	15	須恵器 短頸壺	埋没土 口縁部～胴部上位片	口	6.0			細砂粒・粗砂粒/還元焔/灰黄	ロクロ整形、回転は右回りか。	
第679図	16	須恵器 壺	+37 口縁部～胴部上位片	口	23.8			細砂粒・粗砂粒/還元焔/黄灰	ロクロ整形、回転は右回り。口唇部は上下に引き出されている。	
第680図	17	須恵器 壺	床直,埋没土 口縁部～胴部上半片	口	26.2			細砂粒・粗砂粒/還元焔/灰	ロクロ整形、回転は右回り。口唇部は上下に引き出されている。	
第680図	18	須恵器 把手付壺	埋没土 胴部片					細砂粒/還元焔/灰黄	ロクロ成形か。把手は貼付。外面は器面剥離のため整形不明。内面はヘラナデ。	
第680図	19	土師器 甕	埋没土 口縁部～胴部上位片	口	13.0			細砂粒/良好/灰黄褐	ロクロ整形、回転は右回り。	ロクロ土師器
第680図	20	土師器 甕	埋没土 口縁部片	口	17.8			細砂粒/良好/明赤褐	口縁部は横ナデ。	
第680図	21	須恵器 羽釜	埋没土 鍔部					細砂粒/還元焔/灰白	ロクロ整形か。鍔は貼付。	
第680図	22	須恵器 甕	+14 頸部～胴部上位片	頸	41.4			細砂粒・粗砂粒/還元焔/褐灰	頸部にて胴部と口縁部を接合。胴部は叩き締め成形、外面に平行叩き痕が残るが,内面のアテ具痕はナデ消している。	
第680図 PL.432	23	須恵器 甕	+13,+26,11竪 口縁部片	口	(60.0)			細砂粒/還元焔/灰	ロクロ整形、回転は右回り。口唇部は上下に引き出され、口縁部残存範囲には４段の波状文が巡る。内面はヘラナデ。	
第681図	24	須恵器 甕	+11 胴部片					細砂粒・粗砂粒/還元焔/褐灰	叩き締め成形。外面の叩き痕はナデ消されている。内面には同心円状アテ具痕が残る。	
第681図 PL.433	25	土製品 土錘	+43 ほぼ完形	長 径	6.3 1.5	孔 重	0.6 11.0	細砂粒/良好/にぶい黄橙	表面はナデ。	
第681図 PL.433	26	砥石	+12 完形	長 幅	17.0 6.5	厚 重	4.0 472.9	砥沢石	四面使用。各面とも研ぎ減り、糸巻状の断面形状を呈す。裏面側上端部に被熱剥離痕がある。	切り砥石
第681図 PL.433	27	砥石	+3 完形	長 幅	16.7 (7.1)	厚 重	4.5 863.3	砥沢石	四面使用。それほど使い込まれた状態にはないが、左辺側砥面が著しく研ぎ減る。小口部両端には粗い磨き整形痕が残る。裏面側砥面には当初から部分的に大きく窪んでいるが、研ぎ減る程度に使用されている。	切り砥石
第681図 PL.433	28	鉄製品 釘	+43 一部欠損	長 幅	(3.2) 0.2	厚 重	0.2 1.7		頭部の欠損した釘。頭部に近い所は錆に覆われている。	
第681図 PL.433	29	鉄製品 刀子	埋没土 破片	長 幅	(3.3) 1.3	厚 重	0.4 3.3		柄と刃部の一部が残存する。刀身の幅が柄と同じぐらいと細くなっている。	
第681図 PL.433	30	鉄滓	埋没土 一部	縦 横	5.3 3.6	厚 重	3.6 66.9		上面は凹凸があり酸化土砂が付着する。発泡はやや少ない。下面はやや丸みを帯び、やや発泡が見られる。滓質は密。	
PL.433	31	敲石	埋没土 完形	長 幅	23.1 9.5	厚 重	7.0 2262.6	粗粒輝石安山岩	小口部両端に著しい敲打痕が集中して見られる。礫面は被熱剥離した典型例で、薄い剥落箇所が複数ある。礫面は赤化、煤ける。	棒状礫

10号竪穴建物

挿図 PL.No.	No.	種類 器種	出土位置 残存率	計測値				胎土/焼成/色調 石材・素材等	成形・整形の特徴	備考
第684図	1	土師器 杯	埋没土 口縁部～底部片	口 底	12.0 8.2			細砂粒/良好/橙	口縁部は横ナデ、体部はナデ、底部は手持ちヘラ削り。	
第684図	2	須恵器 皿	埋没土 口縁部～体部片	口 底	13.4 7.4			細砂粒/酸化焔/にぶい黄橙	ロクロ整形、回転は右回り。	
第684図	3	須恵器 椀	カマド掘方 口縁部～体部片	口	11.8			細砂粒/還元焔/黄灰	ロクロ整形、回転は右回り。	
第684図 PL.433	4	須恵器 椀	+29,埋没土 1/2	口 底	13.4 7.0	台 高	7.1 6.5	細砂粒/酸化焔・燻/にぶい黄褐	ロクロ整形、回転は右回り。底部は回転糸切り、高台は貼付。内外面とも燻し焼成か。	
第684図 PL.433	5	須恵器 椀	掘方 ほぼ完形	口 底	14.3 7.2	台 高	7.0 5.5	細砂粒/還元焔/浅黄	ロクロ整形、回転は右回り。底部は回転糸切り、高台は貼付。	
第684図 PL.433	6	須恵器 椀	掘方 2/3	口 底	14.3 6.8	台 高	7.6 6.5	細砂粒/還元焔/灰黄	ロクロ整形、回転は右回り。底部は回転糸切り、高台は貼付。	
第684図	7	灰釉陶器 椀	埋没土 底部片	底 台	7.4 7.0			微砂粒/還元焔/灰白	ロクロ整形、回転は右回り。底部は回転ヘラナデ、高台は貼付。内面底部にも施釉。	光ヶ丘１号窯式期
第684図 PL.433	8	土師器 小型甕	埋没土 口縁部～胴部下位片	口 胴	12.9 14.9			細砂粒/良好・燻/にぶい黄橙	ロクロ整形、回転は右回り。胴部下位はヘラ削り。内外面とも燻し焼成。	ロクロ土師器
第684図 PL.433	9	土師器 台付甕	掘方,カマド 口縁部～胴部下位片	口 胴	14.4 16.6			細砂粒/良好/明赤褐	口縁部から頸部は横ナデ、胴部はヘラ削り、底部付近にナデ。内面は胴部にヘラナデ。	

挿図 PL.No.	No.	種類 器種	出土位置 残存率	計測値				胎土/焼成/色調 石材・素材等	成形・整形の特徴	備考
第684図 PL.433	10	土師器 甕	+16 口縁部～胴部上位片	口 胴	19.0 22.0			細砂粒/良好/にぶい赤褐	口縁部から頸部は横ナデ、胴部はヘラ削り。内面は胴部にヘラナデ。	
第684図 PL.433	11	土師器 甕	床直,カマド掘方 口縁部～胴部上半片	口 胴	20.3 21.2			細砂粒/良好/橙	口縁部から頸部は横ナデ、胴部はヘラ削り。内面は胴部にヘラナデ。	
第684図	12	土師器 甕	埋没土 口縁部～胴部上位片	口	20.4			細砂粒/良好/にぶい橙	外面頸部に輪積み痕が残る。口縁部から頸部は横ナデ、胴部はヘラ削り。内面胴部はヘラナデ。	
第685図 PL.434	13	須恵器 甕	カマド 底部～胴部下位片	底	21.8			細砂粒・粗砂粒/還元焔/灰オリーブ	叩き締め成形。底部は平底に成形されヘラ削り、胴部には平行叩き痕が残る。内面は底部から胴部にヘラナデ、胴部にアテ具痕が微かに残る。、	
第685図 PL.434	14	砥石	+29 一部欠損	長 幅	(14.8) (7.0)	厚 重	6.4 357.8	粗粒輝石安山岩	四面使用。激しく研ぎ減り、糸巻状の断面形状を呈す。	切り砥石

11号竪穴建物

挿図 PL.No.	No.	種類 器種	出土位置 残存率	計測値				胎土/焼成/色調 石材・素材等	成形・整形の特徴	備考
第687図 PL.434	1	土師器 鉢	カマド掘方 口縁部～胴部上位片	口	27.5			細砂粒/良好/橙	口縁部は横ナデ､胴部はヘラ削り。内面は胴部にヘラナデ。	
第687図 PL.434	2	須恵器 杯	カマド 1/2	口 底	12.0 7.4	高	3.4	細砂粒・粗砂粒/還元焔/黄灰	ロクロ整形、回転は右回り。底部は回転糸切り無調整。底部は疑似高台状に近い。	
第687図	3	須恵器 椀	+27 底部～胴部下位	底	7.4			細砂粒/還元焔/黄灰	ロクロ整形、回転は右回り。底部は回転糸切り無調整。	
第687図	4	灰釉陶器 皿	埋没土 口縁部片	口	13.6			微砂粒/還元焔/灰白	ロクロ整形、回転は右回り。施釉方法不明。	大原２号窯式期
第687図	5	灰釉陶器 皿	埋没土 底部～体部片	底 台	7.4 7.0			微砂粒/還元焔/灰白	ロクロ整形、回転は右回り。底部は回転ヘラナデ、高台は貼付。施釉方法不明。	光ヶ丘１号窯式期～大原２号窯式期
第687図	6	須恵器 甕	カマド掘方,1焼土 口縁部片	口	19.8			細砂粒/還元焔/暗灰	ロクロ整形、回転は右回り。内面の口縁部下半は回転ヘラナデ。口唇部は上下に-出されている。	
第687図	7	須恵器 壺	カマド掘方 口縁部下位～頸部片	頸	10.8			細砂粒/還元焔/灰	ロクロ整形、回転は右回り。頸部にて口縁部と口縁部を接合。	
第687図 PL.434	8	土師器 甕	+6 口縁部～胴部上位片					細砂粒/良好/明赤褐	口縁部は横ナデ、胴部はヘラ削り、器面摩滅のため不鮮明。内面は胴部にヘラナデ。	
第687図	9	土師器 甕	カマド掘方 口縁部～胴部上位片	口	28.4			細砂粒/良好/にぶい褐	口縁部から頸部は横ナデ、胴部はヘラ削りか、器面剥離のため不明確。内面胴部はヘラナデ。	
第687図	10	土師器 甕	埋没土 胴部下位片					細砂粒・粗砂粒/良好/赤褐	外面はヘラ削、内面はヘラナデ。	
第688図	11	土師器 甕	カマド掘方 胴部下位片					細砂粒/良好/にぶい褐	内外面ともヘラナデ。	

12号竪穴建物

挿図 PL.No.	No.	種類 器種	出土位置 残存率	計測値				胎土/焼成/色調 石材・素材等	成形・整形の特徴	備考
第690図	1	土師器 杯	埋没土 口縁部～底部片	口 底	11.9 6.3			細砂粒/良好/明赤褐	口縁部は横ナデ、体部は上半がナデ、下半から底部は手持ちヘラ削り。	
第690図	2	須恵器 無台椀	埋没土 底部～体部片	底	7.2			細砂粒・粗砂粒/還元焔/灰黄	ロクロ整形、回転は右回り。底部は回転糸切り無調整。底部は疑似高台状を呈す。	
第690図 PL.434	3	須恵器 椀	+32,埋没土 1/2	口 底	13.2 7.6	台 高	6.0 5.8	細砂粒・粗砂粒/酸化焔/にぶい橙	ロクロ整形、回転は右回り。底部は回転ヘラナデ、体部は下位から斜めのナデ、高台は貼付。	
第690図	4	須恵器 椀	掘方 口縁部～体部片	口	14.7			細砂粒・粗砂粒/還元焔/灰白	ロクロ整形、回転は右回り。	
第690図	5	須恵器 椀	埋没土 底部～体部片	底 台	6.6 6.0			細砂粒/酸化焔/にぶい黄橙	ロクロ整形､回転は右回り｡底部は回転糸切り､高台は貼付。	
第690図	6	須恵器 椀	掘方 底部片	底 台	7.0 7.0			細砂粒/還元焔/灰黄	ロクロ整形､回転は右回り｡底部は回転糸切り､高台は貼付。	
第690図	7	灰釉陶器 椀	埋没土 口縁部片	口	14.7			微砂粒/還元焔/灰白	ロクロ整形、回転は右回り。施釉方法は不明。	大原２号窯式期か
第690図	8	須恵器 壺	埋没土 口縁部片	口	15.8			細砂粒/還元焔/灰	ロクロ整形、回転は右回り。口唇部は上下に引き出されている。	
第690図	9	須恵器 壺	床直,埋没土 底部～胴部下位片	底	7.2			細砂粒・粗砂粒/還元焔/灰	ロクロ整形、回転は右回り。底部はヘラ削り、胴部はヘラナデ。	
第690図	10	須恵器 壺	カマド掘方 底部～胴部片	底	8.1			細砂粒/還元焔/灰	ロクロ整形、回転は右回り。底部は手持ちヘラ削り、胴部はヘラ削り後ヘラナデ。	
第690図	11	土師器 甕	埋没土 口縁部片	口	15.8			細砂粒/良好/にぶい橙	口縁部は横ナデ。	
第690図	12	須恵器 甕	埋没土,11土 胴部片					細砂粒/還元焔/褐灰	外面には平行叩き痕が残るが、内面はアテ具痕をナデ消している。	

遺物観察表

1号竪穴状遺構

挿図 PL.No.	No.	種類 器種	出土位置 残存率	計測値				胎土/焼成/色調 石材・素材等	成形・整形の特徴	備考
第691図	1	土師器 杯	+41,底直 口縁部～底部片	口	11.8			細砂粒/良好/赤褐	口縁部は横ナデ、体部はナデ、底部は手持ちヘラ削り。	
				底	5.4					
第691図	2	土師器 杯	+35 口縁部～底部片	口	14.0			細砂粒/良好/明赤褐	外面体部に輪積み痕が残る。口縁部は横ナデ、体部は上半がナデ、下半から底部は手持ちヘラ削り。	
				底	7.2					

1号焼土

挿図 PL.No.	No.	種類 器種	出土位置 残存率	計測値				胎土/焼成/色調 石材・素材等	成形・整形の特徴	備考
第693図	1	須恵器 皿	埋没土 1/5	口	13.4	台	6.8	細砂粒/還元焔/灰白	ロクロ整形、回転は右回り。底部は回転糸切り、高台は貼付。	
				底	7.2	高	2.0			
第693図	2	須恵器 皿	底直,埋没土 1/4	口	13.4	台	6.8	細砂粒/還元焔/褐灰	ロクロ整形、回転は右回り。底部は回転糸切り、高台は貼付。	
				底	7.4	高	2.9			
第693図	3	須恵器 杯	底直,埋没土 1/4	口	12.2	高	3.1	細砂粒/還元焔/灰白	ロクロ整形、回転は右回り。底部は回転糸切り無調整。	
				底	7.6					
第693図 PL.434	4	須恵器 杯	+13 1/2	口	12.4	高	3.7	細砂粒/還元焔/灰黄	ロクロ整形、回転は右回り。底部は回転糸切り無調整。	
				底	7.4					
第693図	5	須恵器 杯	埋没土 1/5	口	12.8	高	3.5	細砂粒/還元焔/黄灰	ロクロ整形、回転は右回り。底部は回転糸切り無調整。	
				底	8.0					
第693図	6	須恵器 杯	底直 口縁部～底部片	口	13.4	高	3.6	細砂粒/還元焔/灰白	ロクロ整形、回転は右回り。底部は回転糸切り無調整。底部は疑似高台状(径7.2cm)を呈す。	
				底	8.4					
第693図	7	須恵器 椀	埋没土 底部～体部片	底	7.0			細砂粒/還元焔/灰黄	ロクロ整形、回転は右回り。底部は回転糸切り無調整。	
第693図 PL.434	8	須恵器 椀	底直 2/3	口	15.8	台	7.8	細砂粒・粗砂粒/還元焔/灰黄	ロクロ整形、回転は右回り。底部は回転糸切り、高台は貼付。内面は酸化焔状態。	
				底	8.0	高	5.5			
第693図	9	須恵器 凸帯付四耳壺	底直 胴部片					細砂粒/還元焔/灰	凸帯下胴部は叩き締めによる成形、外面に平行叩き痕が残る。凸帯上はロクロ成形か。凸帯は貼付。外面に降灰付着。	
第693図 PL.434	10	土師器 甕	+10 口縁部～胴部上位片	口	18.0			細砂粒/良好/にぶい褐	口縁部から頸部は横ナデ、胴部はヘラ削り。内面は胴部にヘラナデ。	
第693図	11	土師器 甕	底直 口縁部～胴部上位片	口	19.8			細砂粒/良好/にぶい黄褐	口縁部から頸部は横ナデ、胴部はヘラ削り。内面胴部はヘラナデ。	
第693図	12	土師器 甕	埋没土 底部～胴部下位片	底	4.0			細砂粒/良好/明褐	底部と胴部はヘラ削り。内面は底部から胴部がヘラナデ。	
第693図 PL.434	13	瓦 平瓦	+2 破片	長	—	厚	1.4	一枚作り/軟質/白灰	平瓦C類。	
				幅	—	重	—			
第693図 PL.434	14	瓦 平瓦	底直 破片	長	—	厚	1.8	一枚作り/軟質/白灰	平瓦C類。	
				幅	—	重	—			

4号土坑

挿図 PL.No.	No.	種類 器種	出土位置 残存率	計測値				胎土/焼成/色調 石材・素材等	成形・整形の特徴	備考
第698図 PL.435	1	須恵器 羽釜	+16 口縁部～胴部上位片	口	25.6			細砂粒/酸化焔/橙	ロクロ整形、回転は右回り。鍔は貼付。胴部は鍔から下位へ向けての縦方向ヘラ削り。	
				鍔	31.8					

5号土坑

挿図 PL.No.	No.	種類 器種	出土位置 残存率	計測値				胎土/焼成/色調 石材・素材等	成形・整形の特徴	備考
第698図 PL.435	1	須恵器 椀	底直 1/2	口	13.0			細砂粒・粗砂粒/酸化焔きみ/灰黄	ロクロ整形、回転は右回り。底部は回転糸切り、高台は貼付が欠損、再調整をして利用か。	
				底	6.7					
第698図 PL.435	2	須恵器 椀	底直,埋没土 ほぼ完形	口	13.9	台	6.7	細砂粒・粗砂粒/酸化焔きみ/灰黄	ロクロ整形、回転は右回り。底部は回転糸切り、高台は貼付。	
				底	7.8	高	5.1			
第698図 PL.435	3	須恵器 椀	底直 完形	口	14.5	台	7.0	細砂粒・粗砂粒/酸化焔きみ/浅黄	ロクロ整形、回転は右回り。底部は回転糸切り、高台は貼付。	
				底	6.8	高	5.4			

6号土坑

挿図 PL.No.	No.	種類 器種	出土位置 残存率	計測値				胎土/焼成/色調 石材・素材等	成形・整形の特徴	備考
第698図	1	須恵器 椀	底直 口縁部～体部片	口	13.8			細砂粒/還元焔/灰	ロクロ整形、回転は右回り。	

7号土坑

挿図 PL.No.	No.	種類 器種	出土位置 残存率	計測値				胎土/焼成/色調 石材・素材等	成形・整形の特徴	備考
第698図 PL.435	1	土製品 土錘	+11 完形	長	3.3	重	5.0	細砂粒/良好/黄褐	中央に最大径をもち、両端は平坦面を作る。側面はナデ。	
				径	1.3	孔	0.3			

遺構外

挿図 PL.№	№	種類 器種	出土位置 残存率	計測値				胎土/焼成/色調 石材・素材等	成形・整形の特徴	備考
第700図 PL.435	1	須恵器 皿	3区遺構外 2/3	口 底	14.6 7.0	台 高	6.8 3.2	細砂粒・粗砂粒/ 還元焔/灰白	ロクロ整形、回転は右回り。底部は回転糸切り、高台は貼付。	
第700図 PL.435	2	須恵器 椀	3区遺構外 4/5	口 底	13.8 7.0	台 高	6.7 5.6	細砂粒・粗砂粒/ 還元焔/灰	ロクロ整形、回転は右回り。底部は回転糸切り、高台は貼付。	
第700図 PL.435	3	須恵器 椀	3区遺構外 底部～体部片	底 台	7.6 7.0			細砂粒/還元焔/黄灰	ロクロ整形、回転は右回り。底部は回転糸切り、高台は貼付。内面に重焼き痕痕が残る。	
第700図 PL.435	4	灰釉陶器 椀	3区遺構外 底部～体部片	底 台	8.0 7.6			微砂粒/還元焔/灰白	ロクロ整形、回転は右回り。底部は回転ヘラナデ、高台は貼付。施釉方法は漬け掛け。	大原２号窯式期
第700図 PL.435	5	須恵器 長頸瓶	3区遺構外 底部～胴部片	底	10.2			細砂粒/還元焔/灰黄	ロクロ整形、回転は右回り。底部切り離し技法不明。胴部は下位に回転ヘラ、高台は貼付。	
第700図	6	土師器 台付甕	3区遺構外 台部～胴部下位	台	8.1			細砂粒/良好/橙	台部は貼付。台部は横ナデ、胴部はヘラ削り。内面胴部はヘラナデ。	
第700図 PL.435	7	瓦 丸瓦	3区遺構外 破片	長 幅	— —	厚 重	1.2 —	半截作り/並質/灰白	丸瓦Ａ類。	
第700図 PL.435	8	鉄製品 紡輪	3区遺構外 完形	径 厚	4.9 0.4	重	22.7		紡輪と紡軸の一部が残存している。紡軸の残存長は約2.1㎝。	
PL.435	9	原石	4竪 破片	長 幅	4.3 2.7	厚 重	2.0 22.6	黒曜石	風化原礫面からなる原石。表面側の新鮮な剥離面は試し割によるもの、石核としては小形だが、不純物は含まれず石材としては良質な部類。	

報 告 書 抄 録

書名ふりがな	ほんごううえのだいいせき・ほんごうまんぎょうはらいせき・ほんごうひろかみいせき・ほんごうにしやついせき・ほんごうおおかさいせき・ほんごうつるくぼいせき・ほんごうかやはらいせき・ほんごうしぎあげいせき
書名	本郷上ノ台遺跡・本郷満行原遺跡・本郷広神遺跡・本郷西谷津遺跡・本郷大カサ遺跡・本郷鶴窪遺跡・本郷萱原遺跡・本郷鴫上遺跡
副書名	西毛広域幹線道路(高崎西工区)社会資本総合整備事業に伴う埋蔵文化財発掘調査報告書
巻次	—
シリーズ名	公益財団法人群馬県埋蔵文化財調査事業団調査報告書
シリーズ番号	722集
編著者名	齋藤　聡／杉山秀宏／高島英之／神谷佳明／板垣泰之／木津博明
編集機関	公益財団法人群馬県埋蔵文化財調査事業団
発行機関	公益財団法人群馬県埋蔵文化財調査事業団
発行年月日	20230317
作成法人ＩＤ	21005
郵便番号	377-8555
電話番号	0279-52-2511
住所	群馬県渋川市北橘町下箱田784-2

遺跡名ふりがな	ほんごううえのだいいせき
遺　跡　名	本郷上ノ台遺跡
所在地ふりがな	ぐんまけんたかさきしほんごうまち
遺跡所在地	群馬県高崎市本郷町818-1他
市町村コード	10202
遺跡番号	H082D
北緯(世界測地系)	36° 36′ 44″
東経(世界測地系)	138° 93′ 31″
調査期間	20180101-20180331
調査面積	1,076㎡
調査原因	道路建設
種　別	集落
主な時代	縄文／古代／中近世
遺跡概要	縄文－集石１／古代－竪穴建物８＋土坑２／中近世－溝２
特記事項	「真」、「部」、「法師」などと記された８・９世紀の墨書土器、瓦塔などが出土した。
要　約	榛名山南東麓の火砕流台地上に立地する遺跡である。終末期の群集墳である本郷奥原古墳群の東に隣接する。竪穴建物の主体は９世紀代で、多くの竪穴建物の床下には粘土を採取した痕跡と考えられる土坑が掘られていた。

遺跡名ふりがな	ほんごうまんぎょうはらいせき
遺　跡　名	本郷満行原遺跡
所在地ふりがな	ぐんまけんたかさきしほんごうまち
遺跡所在地	群馬県高崎市本郷町638-2他
市町村コード	10202
遺跡番号	H082D
北緯(世界測地系)	36° 36′ 51″
東経(世界測地系)	138° 93′ 39″
調査期間	20180101-20180331 ／ 20190301-20190331 ／ 20190401-20190831 ／ 20200401-20200531
調査面積	11,205.2㎡
調査原因	道路建設
種　別	集落／田畑
主な時代	縄文／古墳／古代／中近世
遺跡概要	縄文－竪穴建物４＋土坑20／古墳～古代－竪穴建物68＋竪穴状遺構３＋溝９＋土坑45＋ピット15／古代－寺院関連の建物３＋円形有段遺構３＋遺物集中１＋道１＋畑３／中近世－竪穴状遺構１＋溝５＋道１＋土坑79＋ピット38＋復旧坑１
特記事項	古代寺院に関連すると考えられる８世紀前半以降の礎石建物、氷室の可能性がある８世紀前半から９世紀後半の円形有段遺構などが検出された。平安時代中期以降の土坑から、八稜鏡５面、銅鈴５点、鉄鐸２点などがまとまって出土した。主に竪穴建物など遺構埋没土中から、畿内産の螺旋状暗文土師器、「真」、「寺」、「入田」、「閃」などと記された墨書土器、瓦塔、印面「吉」の銅印、銅製の巡方、石製の丸鞆・権錘、多量の瓦などが出土した。
要　約	榛名山南東麓の火砕流台地上に立地する遺跡である。周辺は古代寺院の推定地とされる。竪穴建物は６世紀から10世紀にかけてのものであるが、そのうちの半数が９・10世紀代に集中する。多くの竪穴建物の床下には、粘土を採取した痕跡と考えられる土坑が掘られていた。縄文時代の竪穴建物は、いずれも黒浜・有尾式期のものである。

遺跡名ふりがな	ほんごうひろかみいせき
遺　跡　名	本郷広神遺跡
所在地ふりがな	ぐんまけんたかさきしほんごうまち
遺跡所在地	群馬県高崎市本郷町703-1他
市町村コード	10202
遺跡番号	H082D
北緯(世界測地系)	36° 36′ 60″
東経(世界測地系)	138° 93′ 46″
調査期間	20180101-20180331 ／ 20200401-20200531
調査面積	1,864.7㎡
調査原因	道路建設
種別	田畑／墓
主な時代	縄文／古代／中近世
遺跡概要	縄文－土器＋石器／古代－水田３＋畑１＋溝２／中近世－溝１＋土坑２＋塚跡１
特記事項	「寸」、「門」、「子」などと記された９世紀の墨書土器、瓦塔、瓦、横槌、板碑などが、主に浅間Ｂテフラ(As-B)の上層から出土した。
要約	狭小な谷地に立地する遺跡である。浅間Ｂテフラ(As-B)で覆われた棚田状の水田と畑、中世の塚跡などが検出された。古代の遺物の多くは、隣接する台地上の集落から投棄されたものと推測できる。

遺跡名ふりがな	ほんごうにしやついせき
遺　跡　名	本郷西谷津遺跡
所在地ふりがな	ぐんまけんたかさきしほんごうまち
遺跡所在地	群馬県高崎市本郷町1347他
市町村コード	10202
遺跡番号	04004
北緯(世界測地系)	36° 36′ 72″
東経(世界測地系)	138° 93′ 64″
調査期間	20180101-20180331
調査面積	1,772㎡
調査原因	道路建設
種別	田畑
主な時代	古代
遺跡概要	古代－水田１＋溝４
特記事項	検出された水田は、浅間Ｂテフラ(As-B)降下時にはすでに耕作放棄されていた可能性が高い。
要約	烏川の支流である黒沢川によって形成された谷地に立地する遺跡である。浅間Ｂテフラ(As-B)で覆われた水田や溝が検出された。

遺跡名ふりがな	ほんごうおおかさいせき
遺　跡　名	本郷大カサ遺跡
所在地ふりがな	ぐんまけんたかさきしほんごうまち
遺跡所在地	群馬県高崎市本郷町1460-1他
市町村コード	10202
遺跡番号	02604
北緯(世界測地系)	36° 36′ 85″
東経(世界測地系)	138° 93′ 80″
調査期間	20170101-20170331 ／ 20180101-20180331
調査面積	5,322㎡
調査原因	道路建設
種別	集落／古墳／田畑
主な時代	縄文／古墳／古代
遺跡概要	縄文－土器＋石器／古墳－円墳１／古墳～古代－竪穴建物30＋掘立柱建物１＋溝５＋土坑27＋ピット71＋畑１
特記事項	『上毛古墳綜覧』に久留馬村第31号墳として登録された稲荷塚古墳、竪穴・掘立柱併用建物の可能性がある建物などが検出された。「舎」、「万」、「寺」などと記された10世紀の墨書土器が出土した。
要約	榛名山南東麓の火砕流台地上に立地する遺跡である。斜面部からは終末期の円墳である１号古墳(稲荷塚古墳)が、平坦部からは多数の竪穴建物が検出された。竪穴建物は６世紀から10世紀にかけてのものであるが、そのうちの半数近くが10世紀代に集中する。

遺跡名ふりがな	ほんごうつるくぼいせき
遺　跡　名	本郷鶴窪遺跡
所在地ふりがな	ぐんまけんたかさきしほんごうまち
遺跡所在地	群馬県高崎市本郷町1655-1他
市町村コード	10202
遺跡番号	02610
北緯(世界測地系)	36° 36′ 96″
東経(世界測地系)	138° 93′ 94″
調査期間	20180101-20180331
調査面積	955㎡
調査原因	道路建設
種別	集落
主な時代	縄文／古代
遺跡概要	縄文－土器＋石器／古代－竪穴建物５＋土坑８＋ピット66
特記事項	９世紀後半の竪穴建物から「住」と記された墨書土器、羽口、椀形鍛冶滓、粒状滓、鍛造剝片などが出土した。
要約	榛名山南東麓の火砕流台地上に立地する遺跡である。竪穴建物は９世紀から11世紀にかけてのものであるが、主体は９世紀代である。

遺跡名ふりがな	ほんごうかやはらいせき
遺　跡　名	本郷萱原遺跡
所在地ふりがな	ぐんまけんたかさきしほんごうまち
遺跡所在地	群馬県高崎市本郷町1722他
市町村コード	10202
遺　跡　番　号	02611
北緯(世界測地系)	36° 36′ 99″
東経(世界測地系)	138° 93′ 97″
調　査　期　間	20170101-20170331
調　査　面　積	2,130㎡
調　査　原　因	道路建設
種　　別	集落／田畑
主な時代	旧石器／縄文／古墳／古代
遺　跡　概　要	旧石器－石器／縄文－土器＋石器／古墳～古代－竪穴建物30＋土坑８＋ピット66 ／古代－円形有段遺構１＋井戸１＋粘土採掘坑１＋溝３
特　記　事　項	暗色帯相当層中から黒色安山岩の剥片１点が出土した。10世紀後半の竪穴建物から「器覚」と記された刻書土器が出土した。氷室の可能性がある８世紀前半頃の円形有段遺構、９世紀後半から10世紀前半の粘土採掘坑などが検出された。
要　　約	榛名山南東麓の火砕流台地上に立地する遺跡である。竪穴建物は５世紀中葉から11世紀初頭にかけてのものであるが、主体は９世紀後半以降である。

遺跡名ふりがな	ほんごうしぎあげいせき
遺　跡　名	本郷鴫上遺跡
所在地ふりがな	ぐんまけんたかさきしほんごうまち
遺跡所在地	群馬県高崎市本郷町1739他
市町村コード	10202
遺　跡　番　号	02612
北緯(世界測地系)	36° 37′ 03″
東経(世界測地系)	138° 94′ 05″
調　査　期　間	20170101-20170331 ／ 20180101-20180331
調　査　面　積	2,462㎡
調　査　原　因	道路建設
種　　別	集落／田畑
主な時代	古代
遺　跡　概　要	古代－竪穴建物12＋竪穴状遺構１＋焼土１＋溝２＋土坑11＋ピット５＋畑１
特　記　事　項	10世紀後半の竪穴建物から「舎」などと記された墨書土器が出土した。
要　　約	榛名山南東麓の火砕流台地上に立地する遺跡である。竪穴建物は９世紀中葉から10世紀初頭にかけてのものであるが、主体は９世紀後半以降である。

公益財団法人群馬県埋蔵文化財調査事業団調査報告書　第722集

本郷上ノ台遺跡・本郷満行原遺跡・本郷広神遺跡・本郷西谷津遺跡・本郷大カサ遺跡・本郷鶴窪遺跡・本郷萱原遺跡・本郷鴫上遺跡

－　第２分冊・本文編２　－

西毛広域幹線道路（高崎西工区）社会資本総合整備事業に伴う埋蔵文化財発掘調査報告書

令和５（2023）年３月３日　印刷
令和５（2023）年３月17日　発行

編集・発行／公益財団法人群馬県埋蔵文化財調査事業団

〒377-8555　群馬県渋川市北橘町下箱田784番地2
電話（0279）52-2511（代表）
ホームページアドレス　http://www.gunmaibun.org/

印刷／朝日印刷工業株式会社