

# 版 图

図版1  
遺構

調査区 全景 上が北西



北側調査区 全景 上が北西



南側調査区 全景 上が北西



82SB1 全景 東→



82SK1 全景 南西→




82SK1 断面 南東→



82SK2 全景 東→



82SK2 遺物出土状況 東→



82SK4 全景 南東→



82SK5 全景 東→



82SK6 全景 南東→



82SK6 断面 南東→




82SK6 断面（屈曲部より  
下部） 南東→




82SK6 遺物出土状況 南→



82SK6 断面拡張部分遺物  
出土状況 南東→



82SK7 全景 南東→



82SK9 全景 北→



82SK9 断面 南→



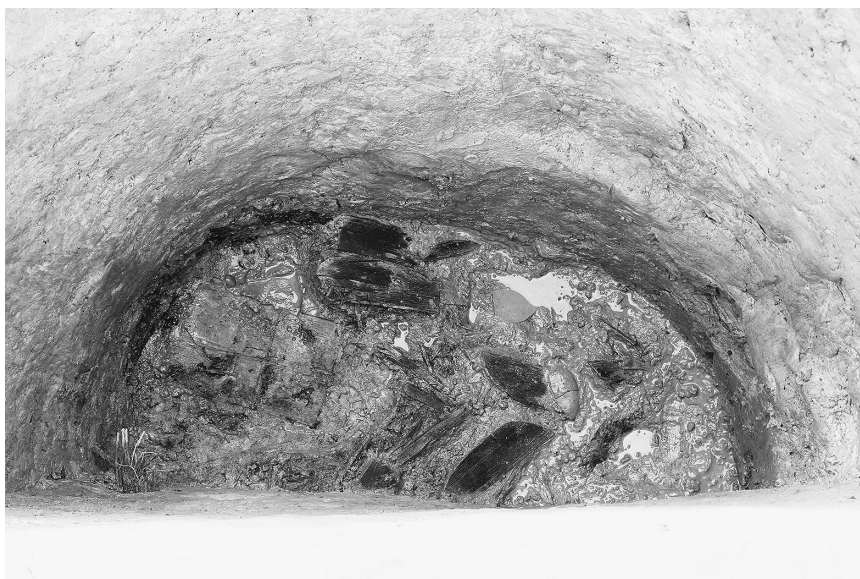
82SK9 遺物 (W3~9・土器)  
出土状況 西→



82SK9 遺物 (W10~14)  
出土状況 西→




82SK9 遺物 (W20~23・かわら  
け3・4) 出土状況 北→





82SK10 全景 南西→



82SK10 断面 南西→



82SK10 遺物出土状況 西→



82SK11 全景 南東→



82SK11 断面 南東→



82SK11 遺物出土状況 南東→




80SC1・2 全景 上が北西



25SD3・7 全景 南東→



25SD3・7 トレンチ1  
断面 南東→



29SD1 全景 北西→



29SD1 断面 北西→



29SD1 断面 東→



80SC2 全景 南東→



25SD2 全景 南東→



25SD2 トレンチ1  
断面 南東→



80SD1 全景 南東→



80SD1 トレンチ1  
断面 南東→



80SD1 トレンチ2  
断面 南東→



81SD5 全景 東→



81SD5 トレンチ1  
断面 東→



81SD5 トレンチ2  
断面 西→



82SD1・2 全景 南→



82SD1 トレンチ1  
断面 南西→



82SD2 トレンチ1  
断面 東→





82SD3 トレンチ1  
断面 南西→



82SD4 全景 西→



82SD4 トレンチ1  
断面 東→



82SD6 全景 南西→



82SD7 全景 南西→



82SD7 トレンチ1  
断面 南西→



82SD8・9 全景 南西→




82SD8 トレンチ1  
断面 南西→



82SD9 トレンチ1  
断面 南西→



82SD10 全景 南東→




82SD11 全景 南東→



82SD11 トレンチ1  
断面 北西→




82SD13・16 全景 南西→



82SD13 トレンチ2  
断面 南西→



82SD16 トレンチ2  
断面 南西→



82SD15 全景 北東→




82SD15 トレンチ1  
断面 南西→



82SD15 トレンチ2  
断面 南東→




80SA3 全景 南東→



80SA3 トレンチ1  
断面 南東→




82SA1・2 全景 上が北西



82SA1・2 西側全景 南東→



82SA1 トレンチ1  
断面 南東→



82SA2 トレンチ1  
断面 南東→





82SA3 トレンチ1  
全景 南東→



82SA3 トレンチ1  
断面 南東→




82SA4 トレンチ1  
断面 南東→



82SA5 全景 東→



82SA5 トレンチ2  
断面 西→



82SA5 遺物出土状況 東→



82SX1 断面北側 南東→



82SX1 断面南側 南東→



82SX3 全景 南西→

