

圖 版







1 第1面全景（東から）




2 第2面全景（北から）



図版2 平安京左京七条二坊十六町跡 遺構・遺物



1 第3面全景（北から）



2 井戸152完掘状況（北から）



68



6



瓦1



瓦4




10

3 出土遺物（6・10・瓦1・瓦4は井戸152、68はピット11出土）





1 北区遺構完掘状況（南東から）



2 北区野寺小路西側溝及び野寺川断面（南から）



図版4 平安京右京三条二坊十四町跡、西ノ京遺跡 遺構



1 南区遺構完掘状況（東から）



2 南区野寺川完掘状況及び北壁断面（南東から）





1 南区東壁断面（西から）



2 南区南壁断面（北から）



図版6 史跡西寺跡、西寺跡（40次）ほか 遺構



1 調査区全景（南から）



2 北僧房南縁と講堂北軒廊東縁入隅（東から）





1 礎石据付穴・抜取穴1（北東から）



2 北僧房桁行中央間（西から）



3 礎石据付穴・抜取穴2（北から）




図版8 史跡西寺跡、西寺跡（40次）ほか 遺構



1 礎石据付穴・抜取穴3（北西から）



2 礎石据付穴・抜取穴4（北東から）



3 礎石据付穴・抜取穴5（北西から）



4 礎石抜取穴7（北から）





1 北僧房新旧南雨落溝（溝6）（西から）



2 北僧房と講堂北軒廊入隅（北東から）



3 講堂北軒廊東縁基壇外装（南東から）





1 講堂北軒廊東縁基壇外装（北東から）



2 講堂北軒廊東縁基壇盛土及び雨落溝（東から）



3 講堂北軒廊東縁基壇及び雨落溝（北東から）





1 調査区全景とコンド山（北西から）



2 調査区全景（西から）



図版12 史跡西寺跡、西寺跡（41次）ほか 遺構



1 瓦溜り遺物出土状況（南東から）



2 整地土断西壁（北東から）



3 土坑1 上面土器除去後（北東から）



4 ピット4（北西から）






1 1・2区全景 (南東から)





1 1区全景 (西から)



2 2区全景 (北から)





1 土坑26検出状況（南西から）



2 土坑26集石検出状況（南西から）





1 第1面全景（東から）



2 第2面全景（東から）



3 第3面全景（東から）



4 SK2掘削状況（南東から）



5 SP3壁面確認状況（南東から）





1 1区全景 (北西から)



2 1区南壁東端 (宮内庁監理地) 状況 (北西から)



3 2区全景 (西から)



4 2区造成土 (北西から)



5 3区全景 (北東から)



6 3区南壁西端断面 (北から)



7 3区北壁断割部分 (南東から)





1 4区石垣 (南から)



2 4区石垣 (南西から)





1 4区石垣崩落石検出状況（北東から）



2 4区西壁断面（東から）



3 4区東壁断面（南西から）



4 4区石材No.5矢穴痕跡（南西から）



5 4区石材No.21矢穴痕跡（南西から）



図版20 伏見城跡 遺構



1 4区石材No.24矢穴痕跡（南西から）



2 4区石材No.24矢穴痕跡（西から）



3 4区石材No.31矢穴痕跡（南から）




4 4区石材No.7ハツリ痕跡（南東から）



5 4区石材No.12周辺の間詰石（南西から）



7 4区断割1崩落土除去後石垣成立面（南から）



6 4区断割1硯検出状況（南から）





1 4区断割1 根石 (南から)



2 4区断割1 根石 (南から)



3 4区断割1 東壁断面 (北西から)



4 4区断割2 裏込め (南から)



5 4区断割2 西壁断面 (南東から)






1 4区断割2裏込め(南から)



2 4区断割2積石部分断面(東から)



3 4区断割2崩落土除去後積石検出状況(上から)



4 4区東壁部分石垣崩落土(南西から)



5 4区崩落石(南東から)



6 4区石垣断面(東から)





1 第1調査区第1遺構面全景（南東から）



2 第1調査区第2遺構面全景（南西から）





1 第1調査区溝11・12検出状況（北東から）



2 第1調査区溝12東壁断面（南西から）



3 追加調査区5遺構面検出状況（北東から）





1 1区全景（東から）



2 2区全景（東から）





1 2区土坑9・落込み10（北東から）



2 1区柱穴2（東から）



3 2区土坑9（東から）

# 報告書抄録

ふりがな	きょうとしなしいせきはつちつちょうざほうこく れいわよねんど							
書名	京都市内遺跡発掘調査報告 令和4年度							
副書名								
巻次								
シリーズ名								
シリーズ番号								
編著者名	馬瀬智光・堀大輔・西森正晃・鈴木久史・奥井智子・新田和央・熊谷舞子・黒須亜希子・清水早織・松本千裕・八軒かほり・佐藤拓							
編集機関	京都市文化市民局 文化芸術都市推進室 文化財保護課							
所在地	〒604-8571 京都市中京区寺町通御池上る上本能寺前町488番地							
発行年月日	西暦2023年3月31日							
ふりがな 所収遺跡名	ふりがな 所在地	コード		北緯	東経	調査期間	調査面積	調査原因
		市町村	遺跡番号					
しせききゅうにじょうりきゅう 史跡旧二条離宮 (二条城)、 へいあんきょうざきょうさんじょう 平安京左京三条 にほうほうちょうあと 二坊八町跡、 ほりかわおおいけいせき 堀川御池遺跡	きょうとし なかぎょうく 京都市中京区 にじょうどおりほりかわに 二条通堀川西入 にじょうじょうちょう 二条城町541	26100	A 453 1 463	35度 00分 45秒	135度 45分 03秒	2022年3月 7日～2022 年3月8日	11㎡	範囲確認
へいあんきょうざきょうななじょう 平安京左京七条 にほうじゅうろくちょうあと 二坊十六町跡	きょうとし しもぎょうく 京都市下京区 がくりんちょう 学林町299、300、 301	26100	1	34度 59分 37秒	135度 45分 16秒	2022年8月 1日～2022 年9月2日	60㎡	個人住宅
へいあんきょうざきょうさんじょう 平安京右京三条 にほうじゅうよんちょうあと 二坊十四町跡、 にしのきょういせき 西ノ京遺跡	きょうとし なかぎょうく 京都市中京区 にしきょうしもあいちょう 西ノ京下合町 23、24	26100	1 461	35度 00分 35秒	135度 43分 53秒	2022年7月 6日～2022 年7月27日	74㎡	個人住宅
所収遺跡名	種別	主な時代	主な遺構	主な遺物		特記事項		
史跡旧二条離宮 (二条城)、 平安京左京三条 二坊八町跡、 堀川御池遺跡	離宮跡 城跡 都城跡 集落跡?	近世～近代 平安時代 縄文～古墳時代	溝状遺構			二条離宮の馬駐跡か。		
平安京左京七条 二坊十六町跡	都城跡	平安時代後期～ 鎌倉時代、 桃山～江戸時代	井戸・柱穴・土坑	土師器・陶磁器 土製品・瓦		平安時代後期、江戸時代の井戸を検出。		
平安京右京三条 二坊十四町跡、 西ノ京遺跡	都城跡 散布地	平安時代 室町時代	野寺小路西側溝 野寺川	土師器・須恵器・緑釉陶器 灰釉陶器・木製品等				



# 報告書抄録

ふりがな	きょうとしなしいせきはつつつちようさほうこく れいわよねんど							
書名	京都市内遺跡発掘調査報告 令和4年度							
副書名								
巻次								
シリーズ名								
シリーズ番号								
編著者名	馬瀬智光・堀大輔・西森正晃・鈴木久史・奥井智子・新田和央・熊谷舞子・黒須亜希子・清水早織・松本千裕・八軒かほり・佐藤拓							
編集機関	京都市文化市民局 文化芸術都市推進室 文化財保護課							
所在地	〒604-8571 京都市中京区寺町通御池上る上本能寺前町488番地							
発行年月日	西暦2023年3月31日							
ふりがな 所収遺跡名	ふりがな 所在地	コード		北緯	東経	調査期間	調査面積	調査原因
		市町村	遺跡番号					
しせきさいじあと 史跡西寺跡、 さいじあと (40じ) 西寺跡(40次)、 へいあんきょううきようくじょう 平安京右京九条 いちぼうじゅういちちようあと 一坊十一町跡、 からほしいせき 唐橋遺跡	きょうとし みなみく 京都市南区 からほしいせき 唐橋西寺町57	26100	A 751 1 755 756	34度 58分 51秒	135度 44分 16秒	2021年11月 15日～2021 年12月3日	77㎡	範囲確認
しせきさいじあと 史跡西寺跡、 さいじあと (41じ) 西寺跡(41次)、 へいあんきょううきようくじょう 平安京右京九条 いちぼうじゅういちちようあと 一坊十一町跡、 からほしいせき 唐橋遺跡	きょうとし みなみく 京都市南区 からほしいせき 唐橋西寺町57	26100	A 751 1 755 756	34度 58分 52秒	135度 44分 16秒	2022年10月 13日～2022 年11月4日	76㎡	範囲確認
しよくぶつえんきたいせき 植物園北遺跡	きょうとし きたく 京都市北区 かみかもうめがつけじちよう 上賀茂梅ヶ辻町 7-9、7-10	26100	146	35度 03分 31秒	135度 45分 37秒	2022年1月 26日～2022 年2月10日	61㎡	個人住宅
所収遺跡名	種別	主な時代	主な遺構	主な遺物		特記事項		
史跡西寺跡、 西寺跡(40次)、 平安京右京九条 一坊十一町跡、 唐橋遺跡	寺院跡 都城跡 集落跡	平安時代	講堂北軒廊基壇・ 礎石採取穴・ 北僧坊礎石採取穴・ 雨落溝	土師器・瓦・凝灰岩		西寺講堂北軒廊を確認。 北僧坊の位置が確定。		
史跡西寺跡、 西寺跡(41次)、 平安京右京九条 一坊十一町跡 唐橋遺跡	寺院跡 都城跡 集落跡	平安時代	整地土・瓦溜り 土坑	土師器・瓦類など				
植物園北遺跡	集落跡	平安時代 鎌倉時代 室町時代	土坑・柱穴列・ 柱穴・ピット	土師器・須恵器・瓦				

# 報告書抄録

ふりがな	きょうとしなしいせきはつくつちょうさほうこく れいわよねんど							
書名	京都市内遺跡発掘調査報告 令和4年度							
副書名								
巻次								
シリーズ名								
シリーズ番号								
編著者名	馬瀬智光・堀大輔・西森正晃・鈴木久史・奥井智子・新田和央・熊谷舞子・黒須亜希子・清水早織・松本千裕・八軒かほり・佐藤拓							
編集機関	京都市文化市民局 文化芸術都市推進室 文化財保護課							
所在地	〒604-8571 京都市中京区寺町通御池上る上本能寺前町488番地							
発行年月日	西暦2023年3月31日							
ふりがな 所収遺跡名	ふりがな 所在地	コード		北緯	東経	調査期間	調査面積	調査原因
		市町村	遺跡番号					
やましなほんがんじなんてんあと 山科本願寺南殿跡	きょうとし やましなく 京都市山科区 おとわいせじほくちよう 音羽伊勢宿町 33-2、33-62	26100	629	34度 59分 03秒	135度 49分 10秒	2022年9月 26日～2022 年10月6日	15㎡	個人住宅
ふしみじょうあと 伏見城跡	きょうとし ふしみく 京都市伏見区 ももやまちようしもつけ 桃山町下野41	26100	1172	34度 56分 10秒	135度 46分 27秒	2022年8月 29日～2022 年10月5日	56㎡	範囲確認
ながおかきょううきょういちじょう 長岡京右京一条 しほうじゅうちようあと 四坊十町跡 (第1258次)、 いわみじょうあと 石見城跡	きょうとし にしきょうく 京都市西京区 おおはらのいわみちよう 大原野石見町330	26100	3 1045	34度 56分 55秒	135度 40分 52秒	2021年11月 29日～2021 年12月27日	125㎡	範囲確認
ながおかきょうあとりんせつち 長岡京跡隣接地	きょうとし みなみく 京都市南区 くげとのしろちよう 久世殿城町	26100		34度 57分 16秒	135度 42分 39秒	2022年2月 24日～2022 年3月16日	69㎡	範囲確認
所収遺跡名	種別	主な時代	主な遺構	主な遺物		特記事項		
山科本願寺南殿跡	邸宅跡	室町時代 江戸時代	柱穴・溝	土師器・施釉陶器 焼締陶器		山科本願寺南殿跡の 推定外郭縁付近を調査。		
伏見城跡	城跡	安土・桃山時代 江戸時代	造成土 石垣	陶磁器・陶器 瓦など		東西方向の石垣を確認。		
長岡京右京一条 四坊十町跡 (第1258次)、 石見城跡	都城跡 城跡	古墳時代 長岡京期 鎌倉・室町時代	流路・土坑・溝 溝(堀)・井戸 ピット・落込み	土師器・須恵器 緑釉陶器・瓦器 施釉陶器・焼締陶器・染付 瓦・鉄製品(小刀)		石見城と推定される 堀を確認。		
長岡京跡隣接地		弥生～古墳時代	落込み・柱穴	土器		野田遺跡の範囲が拡大。		



# 京都市内遺跡発掘調査報告

令和4年度

発行日 2023年3月31日  
発行 京都市文化市民局  
編集 京都市文化市民局 文化芸術都市推進室 文化財保護課  
住所 京都市中京区寺町通御池上る上本能寺前町488番地  
分庁舎地下1階  
TEL:(075)-222-3130  
印刷 株式会社 あおぞら印刷  
TEL:(075)-813-3350

