

(財) 大阪府埋蔵文化財協会調査報告書 第71輯

池田寺遺跡Ⅳ

近畿自動車道松原海南線・都市計画道路泉州山手線・
和泉中央丘陵新住宅市街地開発事業に伴う発掘調査報告書

図版編

1 9 9 1

大阪府教育委員会
財団法人 大阪府埋蔵文化財協会

(財) 大阪府埋蔵文化財協会調査報告書 第71輯

いけ だ であ
池田寺遺跡 IV

近畿自動車道松原海南線・都市計画道路泉州山手線・
和泉中央丘陵新住宅市街地開発事業に伴う発掘調査報告書

図版編

1 9 9 1

大阪府教育委員会
財団法人 大阪府埋蔵文化財協会

図版目次

- 図版第1 全景（航空写真）
- 図版第2 北部の遺構（航空写真）
- 図版第3 東部の遺構
- 図版第4 東部の主要な遺構・北部の遺構
- 図版第5 南部の遺構群・北部の遺構群
- 図版第6 縄文時代土壌群・段丘崖付近の縄文時代土壌群
- 図版第7 2506-〇〇遺物出土状況・土層
- 図版第8 2503-〇〇全景・骨片出土状況
- 図版第9 2525-〇〇全景・遺物出土状況
- 図版第10 2510-〇〇全景・土層・遺物出土状況
- 図版第11 3569-〇〇全景・遺物出土状況 3038-〇〇遺物出土状況
- 図版第12 2000-〇〇全景・土層
- 図版第13 2000-〇〇遺物出土状況
- 図版第14 3310-〇〇全景・土層
- 図版第15 2860-〇〇土層・遺物出土状況
- 図版第16 3599-〇〇遺物出土状況 2519-〇〇土層
- 図版第17 3311-〇〇全景・土層
- 図版第18 2523・2520-〇〇土層
- 図版第19 2522-〇〇遺物出土状況・土層
- 図版第20 2521-〇〇全景・土層
- 図版第21 2561-〇〇全景・遺物出土状況
- 図版第22 2934-〇〇全景・土層
- 図版第23 2851-〇〇全景 3426-〇〇土層
- 図版第24 3363-〇〇全景・土層
- 図版第25 3561-〇〇全景 3552-〇〇土層
- 図版第26 2461-〇〇D全景・遺物出土状況
- 図版第27 3117-〇〇全景・遺物出土状況 3109-〇〇遺物出土状況
- 図版第28 313-〇〇遺物出土状況

- 図版第29 2441-OO全景・遺物出土状況
- 図版第30 325-OD全景・竈・遺物出土状況
- 図版第31 1179・1916-OD全景
- 図版第32 366-OD全景・竈
- 図版第33 366-OD竈土層
- 図版第34 241-OD全景・竈
- 図版第35 3150-OD全景・竈土層 3148-OO土層
- 図版第36 1805-OD全景・竈
- 図版第37 3231-OD全景・竈
- 図版第38 1281・1405-OD全景 1281-OD竈
- 図版第39 2836-OD全景・竈
- 図版第40 3032-OD北西部・竈
- 図版第41 1579・1550-OB全景
- 図版第42 1613-OB東部・西部
- 図版第43 1188・2168-OB全景
- 図版第44 1549・1553-OB全景
- 図版第45 1620・3378-OB全景
- 図版第46 3377・1624-OB全景
- 図版第47 1623・1618-OB全景
- 図版第48 1617・1625-OB全景
- 図版第49 3379・3386・3439-OF全景
- 図版第50 1188-OB (319-OP)・1188-OB (321-OP)・1548-OB (553-OP)・2168-OB (2278-OP) 柱芯検出状況・1548-OB (554-OB) 遺物出土状況・1233-OP紡錘車出土状況
- 図版第51 206-OS全景・遺物出土状況・土層
- 図版第52 1670-OS全景・遺物出土状況
- 図版第53 1670-OS遺物出土状況
- 図版第54 1228・1229・1004・617・333-OS全景
- 図版第55 1659・1171・1229・1228-OS土層
- 図版第56 1183・1323-OO全景

- 図版第57 3217-〇〇全景 1128・377-〇〇遺物出土状況
- 図版第58 3263-〇〇全景 3572-〇〇遺物出土状況
- 図版第59 10-〇〇土層 2123-〇〇全景
- 図版第60 1910-〇〇全景・土層
- 図版第61 1057-〇〇全景 1062-〇〇土層
- 図版第62 2096-〇〇全景 2277-〇〇土層・遺物出土状況
- 図版第63 2868-〇〇全景 1268-〇〇遺物出土状況
- 図版第64 2275・1772-〇〇遺物出土状況
- 図版第65 2601・1910・2223・344・2789-〇〇遺物出土状況 178-〇X
- 図版第66 2385・2341・2228・2429・2029・1673-〇〇
- 図版第67 3268・3262-〇B全景
- 図版第68 1577・1896-〇B全景
- 図版第69 1091-〇B・1199-〇F・1090-〇B・1424-〇F全景
- 図版第70 497-〇W全景・土層
- 図版第71 1826・462・457-〇〇全景
- 図版第72 462・440-〇〇全景
- 図版第73 970-〇〇全景・遺物出土状況
- 図版第74 965-〇〇全景 993-〇〇土層
- 図版第75 499-〇〇全景 208-〇W土層
- 図版第76 1058・1705・1731・1730・1681-〇S全景 1705-〇S遺物出土状況
1681-〇S文字瓦出土状況
- 図版第77 2・5・7・8-〇Z 2・5-〇Z間の畦畔立石と8・5-〇Z間の水口
- 図版第78 2・3-〇Z間の畦畔と水口 2・5-〇Z間の畦畔立石の状況 2・7-〇Z間の畦畔土層
- 図版第79 包含層出土遺物（石器）
- 図版第80 包含層出土遺物（石器）
- 図版第81 包含層出土遺物（縄文・弥生土器）
- 図版第82 包含層出土遺物（須恵器）
- 図版第83 包含層出土遺物（須恵器）

- 図版第84 包含層出土遺物（須恵器）
- 図版第85 包含層出土遺物（土師器）
- 図版第86 包含層出土遺物（瓦器・瓦器系・土師器系・須恵器系土器）
- 図版第87 包含層出土遺物（陶磁器）
- 図版第88 包含層出土遺物（瓦）
- 図版第89 包含層出土遺物（瓦）
- 図版第90 包含層出土遺物（埴・瓦・土製品・石製品・金属製品）
- 図版第91 2506・2503－〇〇出土遺物
- 図版第92 2503－〇〇出土骨片
- 図版第93 2525－〇〇出土遺物
- 図版第94 2525・3038－〇〇出土遺物
- 図版第95 2510－〇〇出土遺物
- 図版第96 2510－〇〇出土遺物
- 図版第97 3569－〇〇出土遺物
- 図版第98 2000－〇〇出土遺物
- 図版第99 3310－〇〇出土遺物
- 図版第100 3310－〇〇出土遺物
- 図版第101 2860－〇〇出土遺物
- 図版第102 3599・2519・2520・2521・2522・2561・3426・3363－〇〇出土遺物
- 図版第103 2461・3109・313・3117－〇〇出土遺物
- 図版第104 2441・1390－〇〇出土遺物
- 図版第105 325－〇D出土遺物
- 図版第106 366・1805・241・3231－〇D出土遺物
- 図版第107 1281・1405・2836－〇D出土遺物
- 図版第108 3032－〇D、掘立柱建物、ピット状遺構出土遺物
- 図版第109 206－〇S出土遺物
- 図版第110 206－〇S出土遺物
- 図版第111 206－〇S出土遺物
- 図版第112 1670－〇S出土遺物
- 図版第113 1670－〇S出土遺物

- 図版第114 1670—O S 出土遺物
- 図版第115 1670—O S 出土遺物
- 図版第116 1670—O S 出土遺物
- 図版第117 1659—O S 出土遺物
- 図版第118 1228・1004・333・500—O S 出土遺物
- 図版第119 3208—O S、1183・2176—OO 出土遺物
- 図版第120 1128・1480—OO 出土遺物
- 図版第121 1480・1323・1349—OO 出土遺物
- 図版第122 1349・2601・377—OO 出土遺物
- 図版第123 3263・3572・1909・10—OO 出土遺物
- 図版第124 2956・3072・2999・2230・1655・2374・3352—OO 出土遺物
- 図版第125 1910・2789・2277・2868・344—OO 出土遺物
- 図版第126 1268・2275・1772・2743・2029・2223—OO 出土遺物
- 図版第127 497—OW、3268・1577・1896・1091—OB 出土遺物
- 図版第128 1826・970・440・965・499・420—OO 出土遺物
- 図版第129 1705・1731・1730・1058—OS 出土遺物
- 図版第130 花粉化石顕微鏡写真



全景（航空写真）上方左が北



北部の遺構（航空写真）右上が北



東部の遺構 北から



同上 南から



東部の主要な遺構 南西から



北部の遺構 東南から



南部の遺構群 北から




北部の遺構群 北から




縄文時代土城群 東北から



段丘崖付近の縄文時代土城群 北西から



2506-O O 遺物出土状況 北から




同上 土層 北西から



2503-00 全景 南東から



同上 骨片出土状況 南西から



2525-00 全景 南西から



同上 遺物出土状況 北東から




上：2510—00全景 南東から 中：同上 土層 南西から
下：同上 遺物出土状況 北西から




上：3569-00全景 南東から 中：同上 遺物出土状況 南東から



3038-00遺物出土状況 北西から



2000-00 全景 北西から



同上 土層 南西から



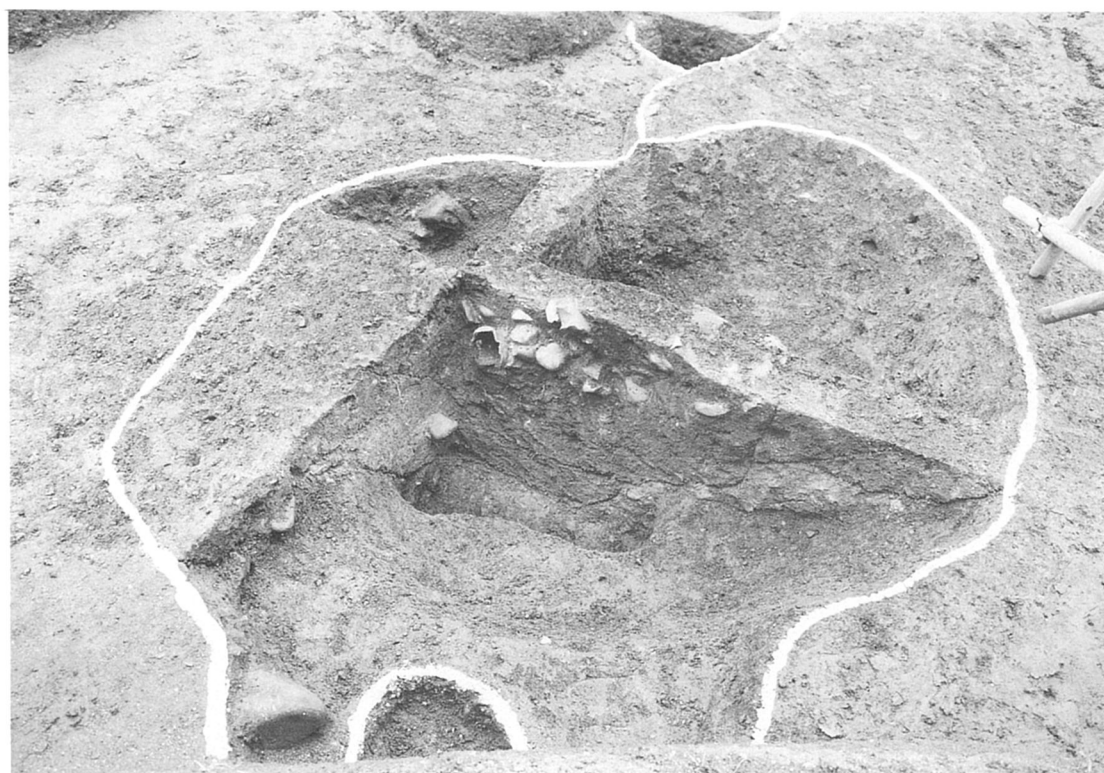
2000-00遺物出土状況 西から




同上 南から



3310-00 全景 北西から




同上 土層 北西から




2860-00土層 北から



同上 遺物出土状況 東から




3599-00 遺物出土状況 北東から




2519-00 土層 北から



3311-00全景 北から




同上 土層 北東から



2523-00土層 南西から




2520-00土層 北から




2522-O O遺物出土状況 西から



同上 土層 西から




2521-00全景 南から



同上 土層 南から



2561-00全景 西から



同上 遺物出土状況 西から



2934-00 全景 北東から



同上 土層 南東から



2851-00全景 東から




3426-00土層 西から



3363-00全景 西から



同上 土層 南から



3561-00全景 西から



3552-00土層 東から



2461-O D 全景 南東から



同上 遺物出土状況 西から



3117-00 全景 北西から




同上 遺物出土状況 北西から



3109-00 遺物出土状況 南西から



313-00遺物出土状況 西から



同上 西から