




遺跡遠景（現在調査中）

伊勢原市子易地区に所在する子易・中川原遺跡は、新東名高速道路建設に伴い平成24年度から調査を継続しています。現在は3e工区+2工区残地から4-1④工区+5a工区にまたがる縄文時代～中世の埋もれた谷と縄文後期の集落（住居跡）などを調査しています。この谷地形は、縄文時代には周辺集落の水場として利用された可能性があり、弥生時代の河道も発見されています。中世には、埋もれた谷の上面に石を敷いた道路跡が見つかっており、近世には畑地・水田となっています。このように、各時代にわたって谷地形を利用してきた様子が分かってきました。



今回の調査で発見された遺構・遺物のおおよその時期を示しています。




5a工区の中世石敷溝状遺構（隣接する3d工区で発見されていた遺構の延伸部分）

今回の調査（3e+2工区残地・4-1④+5a工区）で明らかになったこと

- ① 縄文時代～中世の埋もれた谷が発見されました。
- ② 谷地形は近世にはほぼ埋まっており、宝永火山灰を廃棄した天地返しの際の痕跡が見つかりました。
- ③ 中世には、石敷溝状遺構（道路跡）が見つかりました。
- ④ 古墳時代～奈良・平安時代には積極的な土地利用の痕跡は見つかっていません。
- ⑤ 弥生時代には河道（自然流路）があり、加工された木材片などが発見されています。
- ⑥ 縄文時代における谷地形の利用は不明ですが、周辺（丘陵部分）には縄文中期後半と縄文後期前半の集落が発見されています。
- ⑦ 今回の調査でも、石を多く使った縄文後期の住居跡が発見されています。

主催：公益財団法人かながわ考古学財団  
共催：伊勢原市教育委員会

 地域の特色ある  
埋蔵文化財活用事業





▲子易・中川原遺跡 3c 工区  
奈良・平安時代畝状遺構（東から）



▲子易・中川原遺跡 3d 工区  
中世石敷溝状遺構（東から）



▲子易・中川原遺跡 1-1・1-2 工区  
中世礎石建物群（寺院跡）（東から）



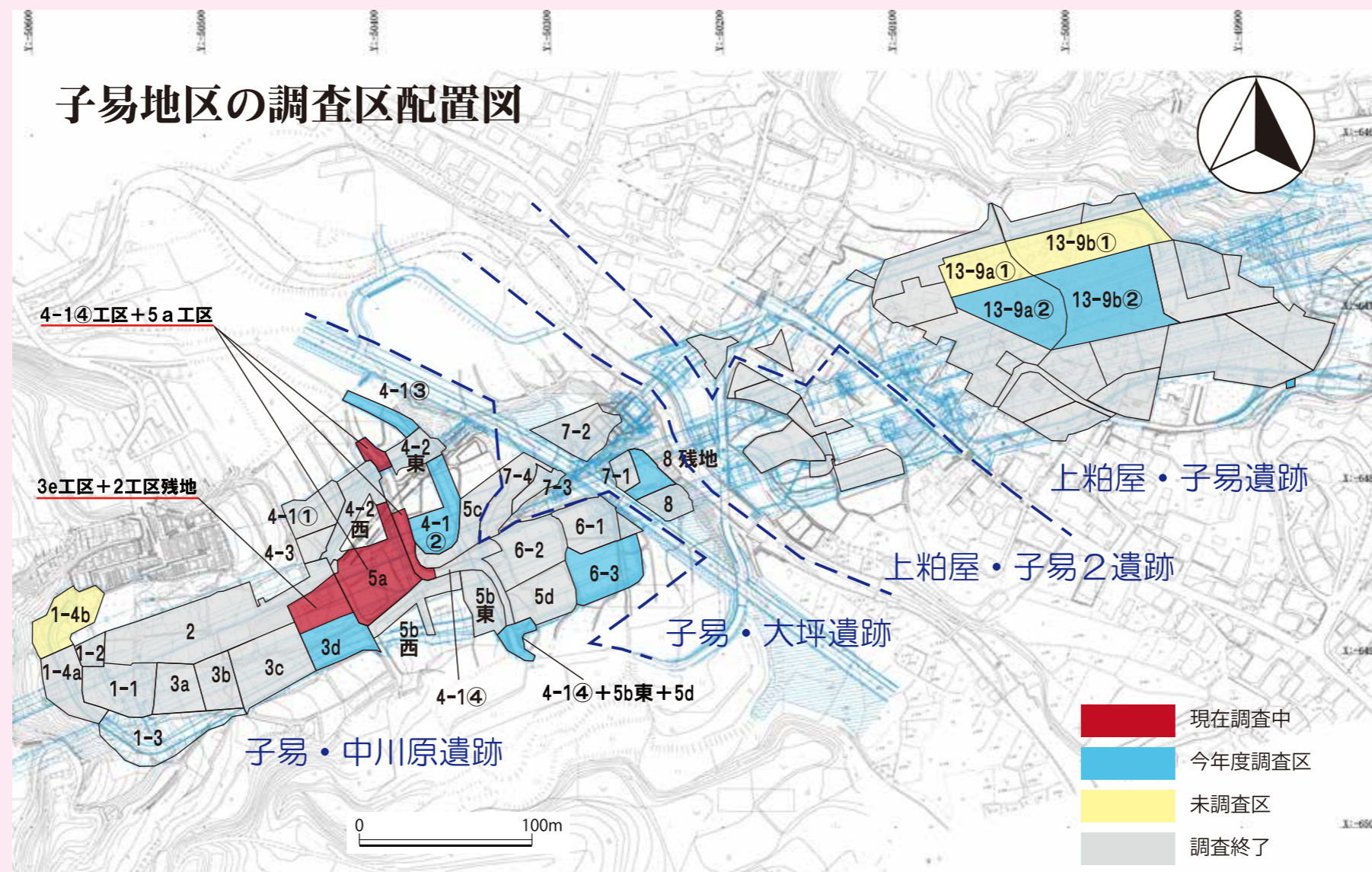
▲子易・中川原遺跡 2 工区  
中世池状遺構（南から）



▲子易・中川原遺跡 4-1①工区  
中世掘立柱建物群（東から）



▲子易・中川原遺跡 6-1 工区  
中世掘立柱建物群（屋敷跡）（南から）



▲子易・中川原遺跡 6-2・6-3 工区  
中世掘立柱建物群（屋敷跡）（南から）



▲子易・中川原遺跡 6-3 工区  
1号墳（方墳）（南東から）



▲子易・中川原遺跡 4-1④・5d 工区  
2号墳（円墳）（南東から）



▲子易・中川原遺跡 4-1②・5c 工区  
縄文時代後期集落（南から）



▲子易・中川原遺跡 4-1②工区  
縄文時代後期敷石住居跡（南東から）



▲子易・中川原遺跡 4-2 工区西  
縄文時代後期集落（北西から）



▲子易・中川原遺跡 4-2 工区東  
縄文時代後期土坑墓・配石墓群（南から）



▲子易・中川原遺跡 4-1③工区  
縄文時代後期配石墓群（西から）