

KIYOHARUSIRAKABABIJUTUKANMINAMI-SITE

清春白樺美術館南遺跡

(新)長坂町郷土資料館建設に伴う埋蔵文化財発掘調査



2003. 3

長坂町教育委員会

K I Y O H A R U S I R A K A B A B I J U T U K A N M I N A M I - S I T E

清春白樺美術館南遺跡

(新)長坂町郷土資料館建設に伴う埋蔵文化財発掘調査

2 0 0 3 . 3

長坂町教育委員会

序

長坂町は広大な八ヶ岳南麓のほぼ中央に位置し、国蝶オオムラサキの生息地として全国的に知られているように、自然に恵まれた高原の町です。それとともに、県内でも最大規模を誇る縄文時代の大集落である酒呑場遺跡をはじめ、およそ200ヶ所に上る遺跡の密集地帯としても知られています。

長坂町教育委員会では各種の開発事業に際し、このように数多い遺跡の保護をはかりつつ、必要に応じて発掘調査を実施し、記録として遺跡の内容を後世に伝えるための文化財保護事業を推進しております。

本書は平成13年度に新しい長坂町郷土資料館建設にともない発掘調査を実施した清春白樺美術館南遺跡の調査報告書です。清春白樺美術館南遺跡の所在する中丸地区は、これまで他の地区と比べ開発があまりなく、発掘調査事例も少ない所です。縄文時代前期末や晩期末の土器がまとまって出土した新宿区健康村遺跡、縄文時代中期の住居跡が発見された東蕪4遺跡など数遺跡が調査されているだけです。

今回の調査で、清春白樺美術館南遺跡から縄文時代の集落が多数の遺物とともに発見されました。中でも、縄文時代前期末の土器がまとまって出土し、資料の乏しい該期の様相の解明に寄与する貴重な資料となりました。また、大深沢川を挟んで向かい合う酒呑場遺跡と同じ時期に営まれた縄文時代中期中葉の集落が発見され、大規模集落と小規模集落の様相が比較できることは大変興味深いものと言えるでしょう。

最後に、清春白樺美術館南遺跡の調査にあたり、格別なご理解をいただいた中丸地区の皆様をはじめとする関係各位に厚く御礼申し上げます。本書が広く教育や研究の場で活用されることを期待しています。




2003年3月

長坂町教育委員会
教育長 小尾章臣

例 言

1. 本書は、2001（平成13）年度に実施した山梨県北巨摩郡長坂町中丸字居久保地内に所在する清春白樺美術館南遺跡の発掘調査報告書である。
2. 発掘調査は、(新)長坂町郷土資料館建設に伴う事前調査であり、長坂町役場産業課より委託を受けて長坂町教育委員会が実施したものである。
3. 本書の執筆・編集は、村松佳幸（長坂町教育委員会学芸員）が行った。
4. 発掘調査および整理作業において一部の調査・業務を以下の各機関・各位に委託および依頼した。
基準点測量・航空測量 (株)フジテクノ
一部の遺物実測・トレース (有)東雲
5. 遺構・遺物の写真撮影は村松が行った。
6. 本報告書に関わる出土品及び記録図面・写真等は、長坂町教育委員会に保管している。
7. 発掘調査および報告書作成にあたっては、多くの方々に多大なご指導、ご教示を賜った。深く感謝の意を表す次第である。

凡 例

1. 掲載した遺構・遺物実測図の縮尺は、原則として下記のとおりである。
遺構 調査区全体図：1/300
住居跡：1/60 炉：1/30 溝：1/120
遺物 縄文土器：1/3または1/4
石鏃・石匙・石錐・削器・搔器・楔形石器・パステル形石器・小型磨製石斧・砥石・旧石器と思われる石器・垂飾・土製耳飾・土偶・杓子形土製品・焼成粘土塊：2/3
黒曜石原石：1/2
打製石斧・横刃形石器・大型粗製石匙・磨石類・礫器・磨製石斧・石錘：1/3
石皿・台石・多孔石：1/6
2. 遺構図版中の遺物分布図のマークは各図版中に示してある。
3. 遺構・遺物図版中のスクリーントーンは以下のとおりである。
焼 土  主柱穴 
石器作業面 
4. 拓影図で両面を載せているものは、外面－内面－断面の並びで配置している。
5. 遺構および遺物写真の縮尺は統一されていない。
6. 遺構図中の断面図脇にある数値は標高を示す。
7. 第2図は、国土地理院発行1/200,000地勢図「甲府」・「長野」を基に作成した。
8. 第3図は、株式会社写測2000年調製、1/25,000長坂町全図（国土地理院発行1/25,000地形図を複製したものを）を基に作成した。
9. 第4図は、国際航業株式会社1994年調製1999年修正、1/10,000長坂町全図を基に作成した。

清春白樺美術館南遺跡目次

| | |
|------------------------|---|
| 序 | |
| 例言・凡例 | |
| 本文目次 | |
| 図版目次 | |
| 表目次 | |
| 写真図版目次 | |
| 第1章 調査の経過と概要 | 1 |
| 第1節 発掘調査に至る経過 | 1 |
| 第2節 発掘調査の概要 | 1 |
| 第3節 発掘調査組織 | 1 |
| 第2章 遺跡の立地と環境 | 1 |
| 第1節 地理的環境 | 1 |
| 第2節 歴史的環境 | 2 |
| 第3章 発見された遺構と遺物 | 3 |
| 第1節 基本層序 | 3 |
| 第2節 住居跡 | 3 |
| 第3節 土坑 | 5 |
| 第4節 その他 | 6 |
| 第5節 遺構外出土遺物 | 6 |
| 第4章 発掘調査の成果 | 6 |
| 第1節 縄文時代前期末について | 6 |
| 第2節 井戸尻式終末～曾利Ⅰ式の変遷について | 7 |
| 引用・参考文献 | 7 |
| 挿図 井戸尻式終末～曾利Ⅰ式の変遷 | 8 |

図版目次

| | | |
|------|----------------------|----|
| 第1図 | 清春白樺美術館南遺跡位置図 | 9 |
| 第2図 | 八ヶ岳南麓主要遺跡分布図 | 9 |
| 第3図 | 清春白樺美術館南遺跡周辺の遺跡分布図 | 10 |
| 第4図 | 清春白樺美術館南遺跡調査区位置図 | 11 |
| 第5図 | 調査区全体図 | 12 |
| 第6図 | 遺構分布図① | 13 |
| 第7図 | 遺構分布図② | 14 |
| 第8図 | 遺構分布図③ | 15 |
| 第9図 | 遺構分布図④ | 16 |
| 第10図 | 基本層序、1号住居跡 | 17 |
| 第11図 | 1号住居跡石囲炉、遺物出土状況 | 18 |
| 第12図 | 1号住居跡出土遺物① | 19 |
| 第13図 | 1号住居跡出土遺物② | 20 |
| 第14図 | 1号住居跡出土遺物③ | 21 |
| 第15図 | 1号住居跡出土遺物④ | 22 |
| 第16図 | 2号住居跡 | 23 |
| 第17図 | 2号住居跡炉、遺物出土状況 | 24 |
| 第18図 | 2号住居跡出土遺物① | 25 |
| 第19図 | 2号住居跡出土遺物② | 26 |
| 第20図 | 2号住居跡出土遺物③ | 27 |
| 第21図 | 2号住居跡出土遺物④ | 28 |
| 第22図 | 2号住居跡出土遺物⑤ | 29 |
| 第23図 | 2号住居跡出土遺物⑥ | 30 |
| 第24図 | 3号住居跡、炉、出土遺物① | 31 |
| 第25図 | 3号住居跡出土遺物②、遺物出土状況 | 32 |
| 第26図 | 4号住居跡、炉 | 33 |
| 第27図 | 4号住居跡出土遺物、遺物出土状況 | 34 |
| 第28図 | 5号住居跡 | 35 |
| 第29図 | 5号住居跡埋甕炉、ピット1、遺物出土状況 | 36 |
| 第30図 | 5号住居跡出土遺物① | 37 |
| 第31図 | 5号住居跡出土遺物② | 38 |
| 第32図 | 5号住居跡出土遺物③ | 39 |
| 第33図 | 6号住居跡 | 40 |
| 第34図 | 6号住居跡出土遺物、遺物出土状況 | 41 |
| 第35図 | 7号住居跡、石囲炉 | 42 |
| 第36図 | 7号住居跡出土遺物、遺物出土状況 | 43 |
| 第37図 | 1・13号土坑 | 44 |
| 第38図 | 9・10号土坑 | 45 |
| 第39図 | 11・12号土坑 | 46 |
| 第40図 | 14・15・17・18号土坑 | 47 |
| 第41図 | 16号土坑 | 48 |
| 第42図 | 19・26・28号土坑 | 49 |
| 第43図 | 21・22号土坑 | 50 |

| | | |
|------|----------------|----|
| 第44図 | 20・23・24・27号土坑 | 51 |
| 第45図 | 土坑出土遺物① | 52 |
| 第46図 | 土坑出土遺物② | 53 |
| 第47図 | 土坑出土遺物③ | 54 |
| 第48図 | 土坑出土遺物④ | 55 |
| 第49図 | 1号溝、出土遺物 | 56 |
| 第50図 | 遺構外出土遺物① | 57 |
| 第51図 | 遺構外出土遺物② | 58 |
| 第52図 | 遺構外出土遺物③ | 59 |
| 第53図 | 遺構外出土遺物④ | 60 |
| 第54図 | 遺構外出土遺物⑤ | 61 |
| 第55図 | 遺構外出土遺物⑥ | 62 |
| 第56図 | 遺構変遷図 | 63 |
| 第57図 | 調査区遺物出土状況 | 64 |

表 目 次

| | | |
|------|-------------------|----|
| 第1表 | 遺跡地名表 | 10 |
| 第2表 | 土坑一覧 | 65 |
| 第3表 | 住居内ピット一覧 | 66 |
| 第4表 | 石器・土製品観察表① | 67 |
| 第5表 | 石器・土製品観察表② | 68 |
| 第6表 | 石器・土製品観察表③ | 69 |
| 第7表 | 遺構別出土土器一覧表① | 70 |
| 第8表 | 遺構別出土土器一覧表② | 71 |
| 第9表 | 遺構別出土石器（黒曜石）一覧表 | 72 |
| 第10表 | 遺構別出土石器（黒曜石以外）一覧表 | 73 |

写 真 図 版

| | |
|-----|---|
| 図版1 | 調査区全景（南から）、調査区全景（真上から） |
| 図版2 | 1号住居跡、1号住居跡石囲炉、1号住居跡石 囲炉遺物出土状況、1号住居跡石皿出土状況、 2号住居跡、2号住居跡炉周辺遺物出土状況、 3号住居跡、4号住居跡 |
| 図版3 | 5号住居跡、5号住居跡埋甕炉①、5号住居跡 埋甕炉②、5号住居跡ピット2遺物出土状況、 5号住居跡ピット1遺物出土状況①、5号住居 跡ピット1遺物出土状況②、6号住居跡、7号 住居跡 |
| 図版4 | 9（左）・10（右）号土坑、11号土坑、12号土坑、 12号土坑遺物出土状況、13号土坑、13号土坑遺 物出土状況、14（右）・15（左）号土坑、17号土 坑 |
| 図版5 | 16号土坑、16号土坑遺物出土状況①、16号土坑 遺物出土状況②、16号土坑遺物出土状況③、18 号土坑、19号土坑、20・23・24・27号土坑、21・ 22号土坑 |
| 図版6 | 出土遺物① |
| 図版7 | 出土遺物② |
| 図版8 | 出土遺物③ |

第1章 調査の経過と概要

第1節 発掘調査に至る経過

長坂町は、大八田地内にある長坂町郷土資料館の老朽化に伴い、新たな郷土資料館建設を検討していた。2001（平成13）年12月の長坂町議会にて、中丸地内にある青春白樺美術館に近接する土地に建設することが承認された。建設予定地が休耕桑畑であり、埋蔵文化財包蔵地外にあっていたが、遺跡の近接地であることから、翌2002（平成14）年1月に試掘調査を実施した。その結果遺跡が存在することが確認され、事前の発掘調査を実施することとなった。

2001（平成13）年12月に長坂町から山梨県教育委員会教育長あてに埋蔵文化財発掘の通知が提出され、長坂町教育委員会による直営方式の発掘調査を実施した。調査は2002（平成14）年1月22日から開始し、同年3月28日に終了し、調査期間は約2ヶ月を要した。整理作業は2002（平成14）年7月から開始し、翌2003（平成15）年3月に終了した。

第2節 発掘調査の概要

（新）長坂町郷土資料館建設予定地は敷地面積約1,800㎡であり、本体建設に関係する1,800㎡を発掘調査した。

調査区に発掘調査・遺構測量の基準として10m間隔のグリッドを設定し、西から東方向に1～6、北から南方向にA～Hとグリッド番号を付けた。

調査は、重機により表土を剥ぎ、その後人力で遺構確認面まで掘削していった。遺構確認面に至ると丁寧に精査を行い、順次遺構を確認していった。遺物は原則として光波測量機で出土原位置を記録し、遺構を確認した後は、その遺構の範囲の中から出土しているものについて、その遺構出土のものとして取り上げていった。

遺構は土層断面・遺構平面図・遺物出土状況図等を、必要に応じて平板実測あるいは簡易遣り方等の手作業により図化していった。全体図は空中写真測量で図化した。また、調査の状況に合わせ、写真撮影を行った。

調査後は、整理作業を平成14年度に行った。

発見された遺構は、縄文時代中期中葉～後葉の竪穴住居跡7軒、土坑181基、溝1条、焼土跡4基である。出土遺物は、縄文時代前期後葉～後期初頭・晩期後半の土器・土偶・土製耳飾・焼成粘土塊・石器・垂飾等が出土している。特に縄文時代前期末の十三菩提式・中期後葉の曾利Ⅰ式の土器が比較的まとまって出土しており、梨久保B式も確認されている。

第3節 発掘調査組織

事業主体 長坂町教育委員会

事務局

教育長 瀬戸龍徳（～平成14年3月）

小尾章臣（平成14年4月～）

教育課長 三井 茂（～平成14年7月）

小尾章臣（兼任・平成14年8月～）

教育係長 望月和夫（～平成14年3月）

日向明美（平成14年4月～）

調査担当 村松佳幸

発掘作業員 横山幸男 國府田孝吉 藤田繁昌

宮原征人 小林 裕 渡辺早月

大柴富子 畑 梅子 名取初子

小尾トヨ子 清水純代 清水三恵

小沢よし江 田中利美 仲山たけの

長沼欣一 藤原照世

牧野慎一 浅富君法 小杉秀幸

矢花由希子（創価大学々生）

整理作業員 石川昭江 小澤恒子 清井ゆき枝

井出仁美 有野明子 日向登茂子

秋山かつゑ 小林立枝 小林敏恵

第2章 遺跡の立地と環境

第1節 地理的環境

本遺跡の所在する北巨摩郡長坂町は、山梨県の北西部に位置し八ヶ岳南麓に立地する、南北約18km、東西約6kmの細長い町である。八ヶ岳の山体が崩壊し起こった葦崎火砕流によって形成された台地上にあり、標高は北端の八ヶ岳権現岳が頂点で2,786m、南端はJR日野春駅の南側で約490mである。標高1,200m以上が急峻な山岳地帯になっており、それ以下は比較的緩やかな地形で、八ヶ岳南麓高原や長坂台地、八ヶ岳南麓低地等が広がる。長坂町南端より南は、泥流台地を釜無川と塩川の浸食作用によって形成された通称七里岩と呼ばれる浸食崖が形成されている。

八ヶ岳南麓には、比較的多くの湧水があり、これを水源とする小河川は南流し浸食作用によっていくつもの舌状台地を形成している。台地上は水利が悪いため、豊富な水量の湧水を引いて開発した灌漑用水や灌漑用溜池が数多く、県下で最も溜池の多い地域となっている。また、それを利用した水稻耕作が行われ、古くから八ヶ岳南麓地域でも有数の水田地帯となっている。

本遺跡の所在する中丸地区は、町中央の西寄りに位置し、地区の中央を大深沢川が南流する。西側は小深沢川が流れ、南は七里岩と呼ばれる段丘崖になっている。台地上にも小河川による浸食によって大小の尾根状台地が形成されている。本遺跡もその中の一つに立地する。南にある七里岩の段丘崖を下ると釜無川に至り、国道20号線に出ることができる。

第2節 歴史的環境

八ヶ岳南麓は、山梨県内でも有数の遺跡密度の高い地域である。その中でも長坂町には数多くの遺跡が分布し、これまでに208ヶ所確認されている。本遺跡のある中丸地内にも遺跡が数多く存在し、そのいくつかが発掘調査されている。

新宿区健康村遺跡は、本遺跡の北約800mのところの所在する。両遺跡とも大深沢川と小深沢川とに挟まれた台地上に立地している。新宿区民の総合的余暇活動施設である「新宿区区民健康村」の建設にともない、1992（平成4）年8月～11月にかけて新宿区区民健康村遺跡調査団により発掘調査された（板倉1994）。A・B・E・G地区の4ヶ所を調査し、その調査面積の合計は約24,800m²におよぶ。

縄文時代の竪穴住居跡2軒、平安時代の竪穴住居跡14軒、土坑22基、焼土跡2基、埋甕3基、石組土坑6基、竪穴状遺構3基、屋外炉9基、溝1条等が発見された。出土遺物は、ナイフ形石器・縄文土器（前期末～中期初頭・中期後半・後期初頭・晩期末）・土師器・灰釉陶器・石器・鉄器等である。特に注目されるのはE地区から縄文時代晩期終末の土器群がまとまって出土したことである。報告書の中で小林青樹氏は水Ⅰ式の細分において健康村遺跡段階を提唱している（小林1994）。また、自然科学分析で平安時代の信州系土師器（黒色土器）の胎土分析を蛍光X線分析したり、材同定、種実同定、植物珪酸体の分析を行ったりと質の高い報告がなされている。

越中久保遺跡は本遺跡から北東へ2.4km離れた所にあり、平成11（1999）年度に圃場整備に先立ち発掘調査された（小宮山1999）。低湿地とそれを挟むように存在する微高地に調査区が設定され、縄文時代中期後半の住居跡4軒、方形柱穴跡3基、土坑38基、ピット200余基、溝2条等が発見され、縄文時代早期押型土器・早期末～前期初頭・前期後半～後期前半までの幅広い年代の土器が出土した。なお、2号住居跡の石囲炉周辺から大量の炭化材が出土し、その一部に板状の材に自然か人工か判断は出来ないが、ほぞ穴に似た穴が確認できた。それらの炭化材は住居構造材とは言えず、炉周辺にしか確認され

なかったもので、どのような性格のものであったかは今のところ不明である。

東蕪4遺跡は、本遺跡から北西へ1.5km離れた小深沢川右岸の台地上に立地し、集落道拡幅工事に伴い発掘調査された（小宮山2002）。縄文時代中期の竪穴住居跡1軒、土坑8基、ピット5基、集石遺構1基が発見され、縄文時代早期末～前期初頭・中期～後期の土器・中世の古銭が出土している。道路の拡幅幅が2mなので、発見された遺構も特筆すべきものはないが、曾利Ⅳ～Ⅴ式・加曾利E4式等中期末の土器片が比較的多く出土した。

西蕪南遺跡は、本遺跡から北西約1.2kmの所にあり、堆肥舎建設に先立ち発掘調査された（村松2002）。平安時代の住居跡3軒、土坑5基、ピット23基が発見され、縄文時代の土器・石器、平安時代の土師器・須恵器・灰釉陶器・鉄製紡錘車・砥石等が出土した。1号住居跡は1辺が約3m四方の住居跡で比較的小さく南東隅にカマドが構築されていた。

また、本遺跡から東へ400mの所に中丸砦跡がある。大深沢川に面した尾根の南端に位置し、『甲斐国志』の中に「中丸ノ旧壘 中丸村 村内に三方断えたる弧山あり。その行きつまり、方一町許りの処、即ち本丸なり。北は原野に続き、濠壘歴然たる要害。里人は逸見清光の壘と云い伝う。中丸と云う村名、城虚に由り起ると見え……」と記載されている。

大深沢川を挟んで本遺跡のある台地の対岸には、県内を代表する縄文遺跡の酒呑場遺跡・長坂上条遺跡がある。

長坂上条遺跡は、昭和15年史前学研究所の大山柏氏を中心に県内初の学術調査が行われた遺跡として有名である（大山柏他1941）。縄文時代後晩期の配石墓群が発見され、弥生時代の遺物も出土している。

現山梨県酪農試験場地内にある酒呑場遺跡は、縄文時代前期から後期にかけての大集落跡である。1994（平成6）～1996（平成8）年に山梨県教育委員会によって発掘調査が実施され、縄文時代前期～中期の住居跡200軒以上が発見されている（野代1997、保坂1997・1998）。遺物も、縄文時代中期を主体にして早期～後期までの土器・石器が整理箱1,400箱分にもものほり、極めて多量の遺物が出土している。中でも漆塗りの土器片、ヒスイ原石および垂飾、土偶、玦状耳飾、サメの歯状垂飾、土棒、土製蓋等が出土し、遺物の内容も豊富である。

長坂上条遺跡と酒呑場遺跡は台地の上と下の関係で位置しており、縄文時代の中期末までは台地上の平坦部に集落を構え、後期になると台地の下の低地へ集落を移動していったと考えられる。

第3章 発見された遺構と遺物

第1節 基本層序

本遺跡の基本層序は単純である。表土層の下に遺物包含層である褐色土があり、その下は黄褐色土となる。遺構は黄褐色土に構築されている。しかし、褐色土と黄褐色土との境が漸次的に変わっているのではっきりとせず、遺構の輪郭を捉えるのに苦労した。

第2節 住居跡

1号住居跡〔第10・11図〕

(位置) G-3・4グリッド。調査区南端に位置する。

(重複) 3号住、17・77・136号土坑と重なる。(形状)

円形である。(規模)長軸5.35m、短軸5.02m、深さ0.073~0.143m。(床面)硬化面は確認できなかった。(施設)石囲炉が中央やや北寄りにある。地面を掘り込み、20~40cmほどの礫を長方形に配置している。炉の南西隅の下にピットがあった。石囲炉の南西に焼土跡が確認できた。支柱穴は配置から4本と考えられるが、炉の直ぐ北側にピットが確認でき、それも柱穴の可能性がある。

(遺物)第12~15図。1は曾利I式古段階のものである。口縁部は無文で、直線的に広がっている。胴部は張り出している。頸部に横位波状隆線2条とその上下に隆線が施されており、渦巻文が貼付されている。そこから2本の刻みを持つ隆線が垂下する。刻みは棒状工具による刻みである。地文は条線であるが、その中に半截竹管の内皮による連続押圧を施した箇所が確認できる。

2は縄文地文の土器、3は弧を描いたようなモチーフの施される縄文地文の鉢形土器で、井戸尻式であろう。12は口縁部に隆線による垂下文を持っているので、曾利I式古段階のものと考えられる。

(遺物出土状況)第11図。住居跡中央に遺物分布は多いが東壁付近でも遺物の集中が見られる。1の土器は石囲炉周辺に多く散らばっていた。

(時期) 1・12から曾利I式古段階と考えられる。

2号住居跡〔第16・17図〕

(位置) F・G-3グリッドに位置する。(重複) 3号住居跡と重なる。(形状)一部調査区外であるが、不整な円形を呈する。(規模)長軸6.68m、短軸5.62m、深さ0.243~0.375mである。(床面)硬化面は確認できなかった。

(施設)中央北寄りに炉が確認できた。その周辺に大礫が出土しているので、石囲炉であったものが壊されてしまった可能性がある。支柱穴は7本である。支柱穴の内

側にもいくつかのピットがあり、炉を囲っているように見えるので、それも支柱穴と捉えることもできる。内側から外側へ住居が拡張された可能性も考えられる。

(遺物)第18~23図。1は頸部が膨らむ器形をしている。隆線上には半截竹管による連続押圧が施される。2は頸部に5段の横位隆線を持ち、その下段に渦巻文を持つ。渦巻文からU字状に胴部文様が施され、U字の内側には十字の垂下文がある。隆線上の刻みは半截竹管による連続押圧である。

3は頸部に鐔状の張り出しを持つ。その下には横位波状隆線が施され、ミミズク状の把手がつく。4は2本の隆線による垂下文があり、一部に角状の文様がある。隆線上の刻みは棒状工具によるものである。地文の条線はやや幅広である。

5は胴部にU字状と十字に似た文様が施されたものである。口縁部はやや内湾し、胴部は少し張りがある。ミミズク状の突起が4単位ある。6は頸部に横U字の隆線を重ねながら3段に貼付している。3段目に横長のミミズク状突起があり、そこから垂下文が施される。張り出した胴部をもつ。

7は頸部に3本の横位隆線の間横位波状隆線を施している。垂下文があり、その付け根の両脇にU字状の文様を付けている。隆線上の刻みは棒状工具によるものである。8は頸部が3段あり、1段目にミミズク状突起の間に横長のS字状文が施され、2段目に横位波状隆線のように見える幅広隆線上に交互刺突を施した文様があり、渦巻文が付く。3段目に半截竹管による連続押圧が施された隆線がある。渦巻文からU字状文が延びていく。

9は把手である。渦は巻いておらず、幾何学的な文様が施されている。10は口縁部の突起である。大きめの渦巻文の下にW字状文があり、その両脇に2本の隆線で区画される。11は大型の長胴甕であり、頸部に格子状文を持つ。胴部は先端に渦巻文をもつ大型のU字状文が施され、頸部及びU字状文の脇に波状粘土紐が貼付される。U字状文は幅広の粘土帯を貼り付けた後その上を沈線で施文している。口縁部は口唇部近くで屈折する。

(遺物出土状況)第17図。遺物は住居跡の中央を中心に多量に出土している。出土レベルも床直から覆土の上部にかけて切れ目なく出土している。

(時期) 曾利I式古段階の土器(1・5・6・7・8・9・10)が多数出土しているのでその時期と考えられる。

3号住居跡〔第24図〕

(位置) G-3グリッドに位置する。(重複) 1・2号住居跡と重なる。(形状)壁が確認できないので不明である。

(想定では円形にしている。)(規模)不明。(床面)硬化面は確認できなかった。(施設)焼土が確認できた。その南側には大礫が置かれていた。主柱穴は6本であろう。

(遺物) 第24・25図。復元出来るような遺物は出土していない。曾利I式の土器片が多い。

(遺物出土状況) 第25図。出土遺物はまばらである。1・2号住居跡と比べると遺物分布の中心がはっきりしない。

(時期) 出土土器も破片資料だけなので、はっきりと断定はできないが、横位波状隆線をもつものが多かったり、隆線に刻みをもつものが少なかったりするので、曾利I式新段階と考えられよう。

(備考) 住居跡とした根拠は、焼土跡とその周囲を巡るピットが確認できたことである。しかし、そのピットはしっかりと掘られたものではなく、また、住居の立ち上がりを確認できなかったので、住居ではない可能性も考えられる。

4号住居跡〔第26図〕

(位置) B・C-3・4グリッドに位置する。(重複)なし。(形状)円形である。(規模)長軸4.72m、短軸4.44m、深さ0.069~0.252m。(床面)硬化面は確認できなかった。(施設)調査区中央やや北寄りにある土坑が炉であろう。他の住居跡のように焼土がはっきりと確認できた訳ではなく、その覆土中にも焼土粒がないので、確実に炉とは言い切れない。主柱穴は6本である。2P-3P間、4P-5P間の壁際にそれぞれピットがある。長軸方向で左右対称になっているのは興味深い。

(遺物) 第27図。破片資料だけである。井戸尻式が多い。(遺物出土状況) 第27図。住居中央を中心に分布しているが、比較的数量は少ない。

(時期) 5~7及び4号住居跡の近くから第50図38の井戸尻式の大型把手が出土しているので井戸尻式期と考えられる。

5号住居跡〔第28・29図〕

(位置) C・D-5グリッドに位置する。(重複)1号溝に切られている。(形状)一部調査区外であるが、円形を呈する。(規模)長軸残存5.66m、短軸5.9m、深さ0.122~0.305m。(床面)硬化面は確認できなかった。(施設)住居中央やや北東寄りに埋甕炉がある。その近くには台石が出土した。炉内の焼土はあまり発達していない。主柱穴は6本である。6P-7P間に貯蔵穴と思われる1Pがある。この住居跡も2号住居跡と同じように主柱穴の内側にいくつかのピットがあり、それが主柱穴になる

可能性がある。5号住居跡からは十三菩提式土器が比較的まとまって出土しているのので、その時期の住居跡があった可能性も考えられる。

(遺物) 第30~32図。1・2は梨久保B式である。1は4つの突起をもち、そこから螺旋状の粘土紐装飾が付く。口縁部には重弧文が隆線で施され、その上に一部横位隆線で連結させている。頸部は無文である。2は対向する櫛形文がある。3は突起状の装飾部である。上から渦巻文、ミミズク状突起と渦巻文、W字状文、ミミズク状突起が施される。口縁部内側には横長のミミズク状突起がある。

4は炉に使用されていたものである。口縁部が内湾し胴部が直線的であり、曾利I式の典型的な器形をしている。口縁部に隆線による文様が、胴部には隆線による垂下文が施され、地文は撚糸文である。図示はしなかったが、口縁部には突起状に膨らむと思われる所が1ヶ所ある。土器の表面は、焼かれたためであろうか、ひどく荒れている。

7~19は前期末の土器で、比較的多く出土している。20・21はくびれ部に爪形文を施す東海系の土器である。37は杓子形土製品で、柄の部分が螺旋状になっている。

(遺物出土状況) 第29図。住居中央を中心として全体から出土している。出土状況図の南東の空白部は1号溝に切られていたためである。1Pからは1・2が一緒に出土している。出土レベルが床面からやや浮いた状態にみえるが、床面と住居覆土の色の区別がしづらく、床を掘りすぎている可能性がある。

(時期) 炉に使用されていた4から曾利I式古段階と考えられる。

6号住居跡〔第33図〕

(位置) B-4・5グリッドに位置する。(重複)1号溝に切られ、19~27号土坑と重なる。(形状)不明。(規模)不明。(床面)硬化面は確認できなかった。(施設)焼土と西側の壁の一部が確認できただけである。主柱穴は確認できなかった。25・26号土坑が位置や大きさから考えて、主柱穴になる可能性も指摘できるが、断定は避けておく。

(遺物) 第34図。19~27号土坑は前期末のものが多いので、それを掘り込んだためであろうか、その時期の土器が多い。

(遺物出土状況) 第34図。焼土周辺に散漫に分布する。(時期) 時期の決め手になるようなものはないので、はっきりしない。前期末より新しく、おそらく中期中葉であろう。

7号住居跡〔第35図〕

（位置）C・D-3グリッドに位置する。（重複）161・162号土坑と重なる。（形状）円形を呈する。（規模）長軸5.32m、短軸4.92m、深さ0.33mである。（床面）硬化面は確認できなかった。（施設）住居中央やや北寄りに石囲炉がある。偏平な礫で構成されているが、一部礫がない。主柱穴は6本である。

（遺物）第36図。1は井戸尻式である。楕円区画文を持ち、その上下の隆線上に半截竹管の内皮による連続押圧を施している。2は口縁部が無文で胴部に十字の垂下文がある。地文は幅広の条線が施されているので、曽利I式に近い。3・4は井戸尻式の浅鉢の口縁部であり、接合はしなかったが同一個体である。

（遺物出土状況）第36図。住居中央を中心に分布するが、遺物量は比較的少ない。

（時期）1～4より井戸尻式終末と考えられる。

第3節 土坑

1号土坑〔第37図〕（位置）D-1・2グリッド。（重複）なし。（形状）不整楕円形。（遺物）第45図1。縄文中期の土器である。（遺物出土状況）花崗岩の剥片が散らばっていた。（時期）縄文中期であろう。

9号土坑〔第38図〕（位置）E-2グリッド。（重複）10号土坑を切っている。（形状）不整な円形をしている。

（遺物）第47図71・72は磨石類である。（遺物出土状況）覆土の上層の中央から礫が密集して出土した。いくつかの礫は赤化していた。（時期）縄文前期末。

10号土坑〔第38図〕（位置）E-2グリッド。（重複）9号土坑に切られている。（形状）円形。（遺物）第45図7の十三菩提式が出土している。（遺物出土状況）覆土中にまんべんなく礫が出土している。第45図7は中層から出土した。（時期）縄文前期末。

11号土坑〔第39図〕（位置）B-4グリッド。（重複）重複してはいるが、12号土坑と隣接している。（形状）円形。

（遺物）第45図8～16、第47図73・74。8～16は縄文前期末の土器である。（遺物出土状況）土坑中央を中心に十三菩提式や黒曜石片が数多く出土している。（時期）縄文前期末。

12号土坑〔第39図〕（位置）B-4グリッド。（重複）重複してはいるが、11号土坑と隣接している。（形状）円形。

（遺物）第45図3～6。6は小型土器の底部である。（遺物出土状況）十三菩提式が出土しているが、11号土坑と比べると数は少ない。（時期）縄文前期末。

13号土坑〔第37図〕（位置）E-5グリッド。（重複）な

し。（形状）不整な円形を呈している。（遺物）第45図17～19、第46図68～70。17～19は十三菩提式であり、68は黒曜石原石で、重量は245gである。（遺物出土状況）土坑の中央にまとまっているが、出土レベルは上層から下層まで連続的に出土している。土坑の中央中層から68の黒曜石原石が出土している。（時期）縄文前期末。

14号土坑〔第40図〕（位置）B-4グリッド。（重複）15号土坑を切っている。（形状）長方形に近い形をしている。

（遺物）第45図20の十三菩提式が出土している。（遺物出土状況）15号土坑寄りの上層から多く出土している。（時期）縄文前期末。

15号土坑〔第40図〕（位置）B-4グリッド。（重複）14号土坑に切られている。（形状）不整な楕円形。（遺物）第45図21～25で、十三菩提式である。（遺物出土状況）覆土の上層から数片出土している。（時期）縄文前期末。

16号土坑〔第41図〕（位置）E-5グリッド。（重複）なし。（形状）円形。（遺物）第45図26～38、第47図75～84。37は十三菩提式で、頸部下端に横位隆線があり、そこから多くの垂下文が施される。隆線上には半截竹管の内皮により連続押圧されている。地文は縄文である。38も十三菩提式で、胴部は細く頸部が緩やかに括れ、口縁部が大きく内湾する器形である。口縁部・頸部・胴部に文様帯が分かれ、頸部は無文である。口縁部には横位隆線を多条に施し、一部に鋸歯状に粘土紐を付けている。隆線に刻みはない。口唇部には刺突を巡らしている。胴部には渦巻文が施され、地文は縄文である。

（遺物出土状況）底部付近に遺物が多く出土している。37・38はそれぞれ壁際に置かれていた。石器も底部付近から多く出土した。（時期）縄文前期末。（備考）土坑断面が一部フラスコ状を呈しているため、貯蔵穴と考えられる。

17号土坑〔第40図〕（位置）G-3グリッド。（重複）1号住居跡に切られている。（形状）円形。（遺物）図示なし。（遺物出土状況）土坑中央に分布の中心がある。底部に拳大の礫があった。（時期）縄文前期末。

18号土坑〔第40図〕（位置）D-5グリッド。（重複）なし。（形状）楕円形。（遺物）図示なし。（遺物出土状況）土坑中央の上層に礫が数点まとまっていた。（時期）出土土器は上層に限られ流れ込みの可能性もあり、不明である。

19号土坑〔第42図〕（位置）B-4・5グリッド。（重複）26号土坑と重なる。（形状）円形。（遺物）第46図60～67。60～65は十三菩提式、66は井戸尻式、67は堀之内式である。（遺物出土状況）土坑の上層を中心に分布しているが、底部付近からの出土もある。（時期）縄文前期末。

20号土坑〔第44図〕（位置）B-4グリッド。（重複）23

号土坑に切られる。27号土坑と重なる。(形状) 円形。
(遺物) 第48図85・86。85は打製石斧、86は石匙である。
(遺物出土状況) 覆土の上層及び下層に散在的に分布する。(時期) 縄文前期末。

21号土坑〔第43図〕 (位置) B-4 グリッド。(重複) 22号土坑と重なる。(形状) 不整な楕円形を呈する。一部フラスコ状である。(遺物) 図示なし。(遺物出土状況) 上層から下層まで散在する。(時期) 縄文前期末。(備考) 貯蔵穴であろう。

22号土坑〔第43図〕 (位置) B-4 グリッド。(重複) 21号土坑と重なる。(形状) 不整な円形を呈する。底部に段を持ち、断面は一部フラスコ状を呈する。(遺物) 図示なし。(遺物出土状況) 上層から下層まで散在する。(時期) 縄文前期末。(備考) 貯蔵穴であろう。

23号土坑〔第44図〕 (位置) B-4 グリッド。(重複) 20・24号土坑と重なる。(形状) 円形であろう。(遺物) 図示なし。(遺物出土状況) 出土数はわずかである。(時期) 流れ込みの可能性がある、不明である。

24号土坑〔第44図〕 (位置) B-4・5 グリッド。(重複) 23号土坑と重なる。(形状) 不整な円形である。(遺物) 図示なし。(遺物出土状況) 遺物はわずかに出土する程度である。(時期) 流れ込みの可能性もあり、不明である。

26号土坑〔第42図〕 (位置) B-5 グリッド。(重複) 19号土坑と重なる。(形状) 円形。(遺物) 図示なし。(遺物出土状況) 礫が1点出土しただけである。(時期) 不明。

27号土坑〔第44図〕 (位置) B-4 グリッド。(重複) 20号土坑と重なる。(形状) 円形であろう。(遺物) 図示なし。(遺物出土状況) 覆土の上層からわずかに出土した。(時期) 流れ込みの可能性があり、不明である。

28号土坑〔第42図〕 (位置) D-5 グリッド。(重複) なし。(形状) 不整な楕円形である。(遺物) 第46図39~41。39は十三菩提式、40は曾利Ⅱ式、41は井戸尻式である。(遺物出土状況) 覆土の上層を中心に出土している。(時期) 流れ込みの可能性があり、不明である。

第45図2は4土、第46図42は31土、43は33土、44は78土、45は66土、46は74土、47は81土、48は88土、49は120土、50は116土、51は139土、52・53は140土、54は154土、55は165土、56は159土、57は170土、58は174土、59は167土からそれぞれ出土している。

第4節 その他

1号溝〔第49図〕 (位置) B-4・5、C-5・6、D-5・6、E-5・6、F-5・6 グリッドに位置す

る。溝は調査区の南側と北側に分かれて確認されたが、調査区外でつながっていると考えたので、同一の遺構にした。(重複) 5・6号住居跡、20・22~24・27号土坑を切っている。(形状) 南北方向に直線的に延びており、調査区外で北西方向に曲がっている。(規模) 南部分は長さ29m、中央部幅1.9m、深さ中央部30cmである。北部分は長さで5.2m、中央部幅1.3m、中央部深さ37cmである。(遺物) 第49図。1~3は十三菩提式、4は東海系である。10は滑石製の垂飾である。11は土偶の頭部である。顔の部分は剥がれ落ちている。頭頂部及び側頭部に穴が確認できた。

焼土跡 焼土跡が4ヶ所確認できた。現代に近いものと判断し詳細な図は提示しなかった。どれも炭化材が部分的に堆積し、その上に焼土が載っている状態であった。各焼土跡の規模は以下のとおりである。(数字は長軸×短軸を表す)

1号焼土跡3.2m×1.4m、2号焼土跡2.2m×1.5m
3号焼土跡1.7m×1.0m、4号焼土跡2.9m×1.4m

第5節 遺構外出土遺物

遺構外からも多くの遺物が出土している。

第50図1・2は東海系、3は諸磯b式、4は諸磯c式、5~33は前期末、34は五領ヶ台式、35は新道式、36~43は井戸尻式、44~58は曾利Ⅰ式、59は曾利Ⅱ式、60・64は曾利Ⅳ式、61~63は曾利Ⅴ式、65~69は条痕文土器、70・71は縄文地文の土器である。

なお、図示はしなかったが、古銭が5枚出土しており、寛永通寶が3枚、判読不明が2枚である。キセルや釘が出土している。

第4章 発掘調査の成果

第1節 縄文時代前期末について

今回の調査において、縄文時代前期末土器群が比較的まとまって出土したことが、成果として挙げられる。

本遺跡出土の前期末土器群は、県史編年(今福1999)の第3段階にあたり、一部4段階のものが出土している。三角印刻文は見られず、結節浮線文・浮線文をもつものが圧倒的に多く、地文は縄文か無文である。集合沈線文をもつもの(第27図1、第30図19、第45図9・14・15、第46図43、第50図10・11)は4段階に位置づけられよう。

前期末の土器分布状況を見ると、調査区北~東側の11・12・13・16号土坑に多く、5・6号住居跡の周辺も多い。5号住居跡は曾利Ⅰ式古段階の時期であるが、前

期末土器が数多く出土するという事は、その時期の遺構がそこにあった可能性がある。先述したが、5号住居内には、主柱穴以外のピットがもう1軒の住居跡になる可能性があり、それが前期末のものである可能性が高い。

第2節 井戸尻式終末～曾利I式の変遷について

今回の調査のもう一つの成果は、1・2・5号住居跡を中心に井戸尻式終末～曾利I式土器が数多く出土したことである。ここでは該期の土器の変遷を追って行きたい。

・井戸尻式終末段階

井戸尻式の最後の段階で、曾利I式に近い土器が伴う。7号住から7住1の楕円区画文をもつ井戸尻式と同2の曾利I式に近いものが相伴している。7住2と2住4の地文は棒状の工具による条線で、次の段階と比べて浅く幅広く間隔がやや広い。井戸尻式の平行沈線に近い。1住11は底部から口縁部にかけて直線的に広がる器形と思われ、口縁部に文様をもつものである。また、頸部に鏢状の張り出しを持つもの(2住3)や突起状装飾(5住3)がある。

・曾利I式古段階

口縁部に文様を残すもの(1住12、2住10、5住4)、ミミズク状の把手や突起をもつもの(2住1・5・6・8)、頸部が膨らむもの(2住1)、懸垂文のみもの(1住1、2住1・6・7)などがある。胴部モチーフにはU字状のもの(2住2・5・8)もある。隆線上はヘラによる刻みと半截竹管による連続押圧とがある。5住1・5住2は梨久保B式で5住4と相伴している。5住4の地文は撚糸文であり、井戸尻式の要素を引き継いでいる。

1住1の器形は、曾利I式によくみられる口縁部が内湾し胴部が寸胴である器形とは違い、口縁部は直線的に広がり胴部が膨らんでいる。2住6も同様の器形であろう。北巨摩郡白州町上小用遺跡(教来石民部館跡)第1・5トレンチからも同様な器形をもつ土器が数個体出土しており(折井1990)、全て曾利I式古段階に位置づけられる。この器形は梨久保B式に少しみられる(三上1996)。本遺跡は八ヶ岳南麓でも西側に位置し、諏訪湖や八ヶ岳西南麓に近接するため梨久保B式土器と関わりが強く、その状況下で作られたのではないだろうか。実際に梨久保B式が他の遺構から出土している(5住1・2)。

・曾利I式新段階

頸部文様帯が幅広になり、胴部モチーフはU字状文になる。前段階で頸部文様帯の中央または下段に付けられていた渦巻文は、頸部直下(同11・38)に位置し、そこからU字状文が伸びていく。頸部文様帯は格子文(2住

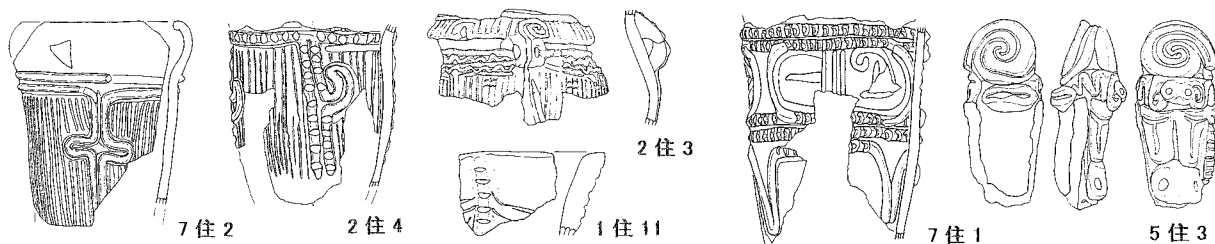
11)、横位波状粘土紐(同38)などがある。2住11のU字状文の脇には波状粘土紐が加飾される。

従来の変遷(米田1986・今福1999・櫛原1999)を参考に各段階を設定してみた。曾利I式古段階の土器が多く、本遺跡の特徴と言えよう。八ヶ岳山麓では釈迦堂遺跡と比べ、頸部文様帯に渦巻文や把手が入るものが多いという指摘(櫛原1993・97)が追認できた。また、八ヶ岳地域に少ないといわれる波状粘土紐による加飾が確認できた。


引用・参考文献

- 大山柏・竹下次作・井出佐重 1941「山梨県日野春村長坂上条発掘調査報告」『史前学雑誌』13-3史前学会
長坂町誌編纂委員会 1990『長坂町誌』上・下巻 長坂町
山本茂樹・野代幸和 1994『甲ッ原遺跡(第5次)I』山梨県教育委員会
野代幸和 1997『酒呑場遺跡(第1・2次)』(遺構編) 山梨県教育委員会
保坂康夫 1997『酒呑場遺跡(第3次)』(遺構編-前編) 山梨県教育委員会
保坂康夫 1998『酒呑場遺跡(第3次)』(遺構編-後編) 山梨県教育委員会
板倉歆之 1994『健康村遺跡』新宿区区民健康村遺跡調査団
小林青樹 1994「第7章 考察 第3節 縄文時代晩期終末の土器群について」『健康村遺跡』新宿区区民健康村遺跡調査団
小宮山隆 1999「14. 越中久保遺跡」『八ヶ岳考古』平成11年度年報 北巨摩市町村文化財担当者会
小宮山隆 2002『東蕪4遺跡』長坂町教育委員会
村松佳幸 2002「西蕪南遺跡」『八ヶ岳考古』平成13年度年報 北巨摩市町村文化財担当者会
櫛原功一 1993「曾利I式土器の再検討—山梨県大泉村姥神遺跡の資料をもとに—」『縄文時代』4 縄文時代文化研究会
櫛原功一 1997『社口遺跡第3次調査報告書』高根町教育委員会・社口遺跡発掘調査団
櫛原功一 1999「曾利I式土器の編年私案」『山梨考古学論集』IV 山梨県考古学協会
米田明訓 1978「曾利I式土器編年の基礎的把握」『長野県考古学会誌』30 長野県考古学会
米田明訓 1986『柳坪遺跡』山梨県教育委員会
今福利恵 1999「第2章山梨県の考古学編年 2 縄文時代の編年 (6)前期終末期・「同章 (8)中期中葉(勝坂式土器)」・「同章 (9)中期後半(曾利I式土器)」『山梨県史』資料編2 原始・古代2 考古(遺構・遺物) 山梨日日新聞社
末木 健 1981「曾利I式土器」『縄文文化の研究』4 雄山閣出版
三上徹也 1996「5. 花上寺遺跡における縄文時代中期後半の土器様相—特に梨久保B式土器の組成に関する考察を中心として—」『花上寺遺跡』岡谷市教育委員会
折井 敦 1990『教来石民部館跡 第二次発掘調査報告書』白州町教育委員会

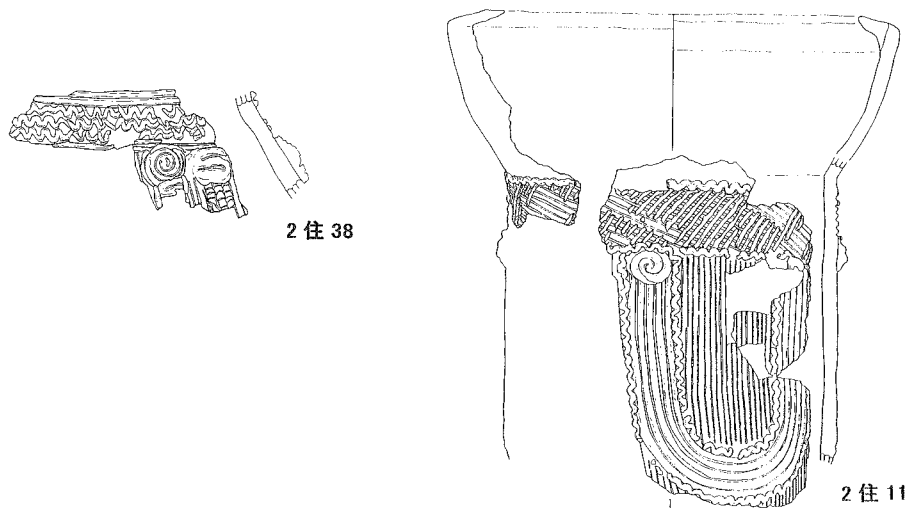
井戸尻式終末段階



曾利Ⅰ式古段階

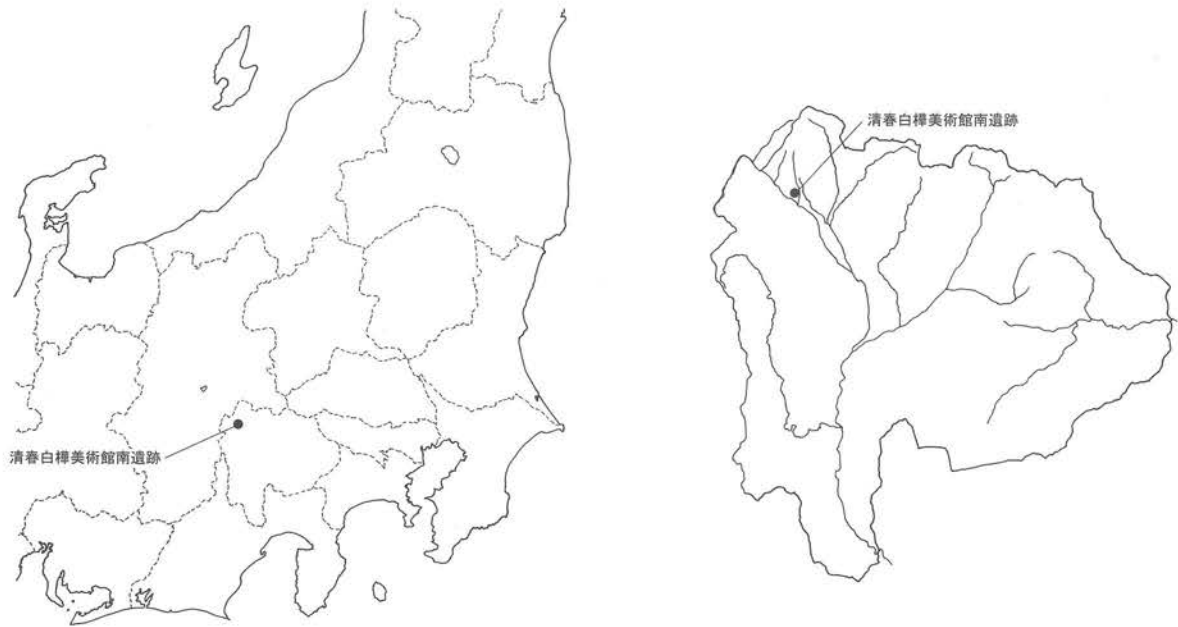


曾利Ⅰ式新段階

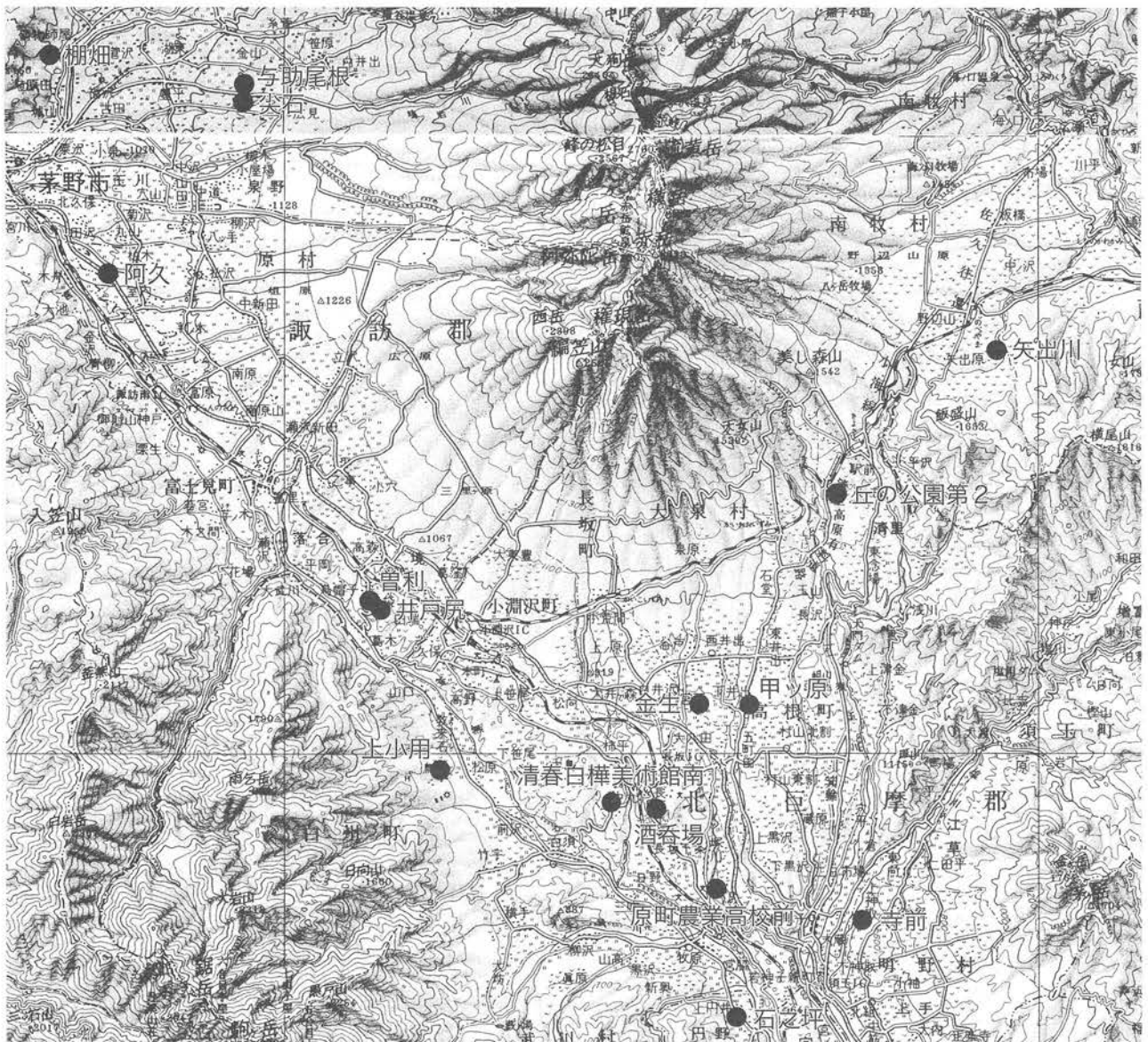


縮尺は1/6
(2住11のみ1/8)

挿図 井戸尻式終末～曾利Ⅰ式の変遷



第1図 青春白樺美術館南遺跡位置図



第2図 八ヶ岳南麓主要遺跡分布図



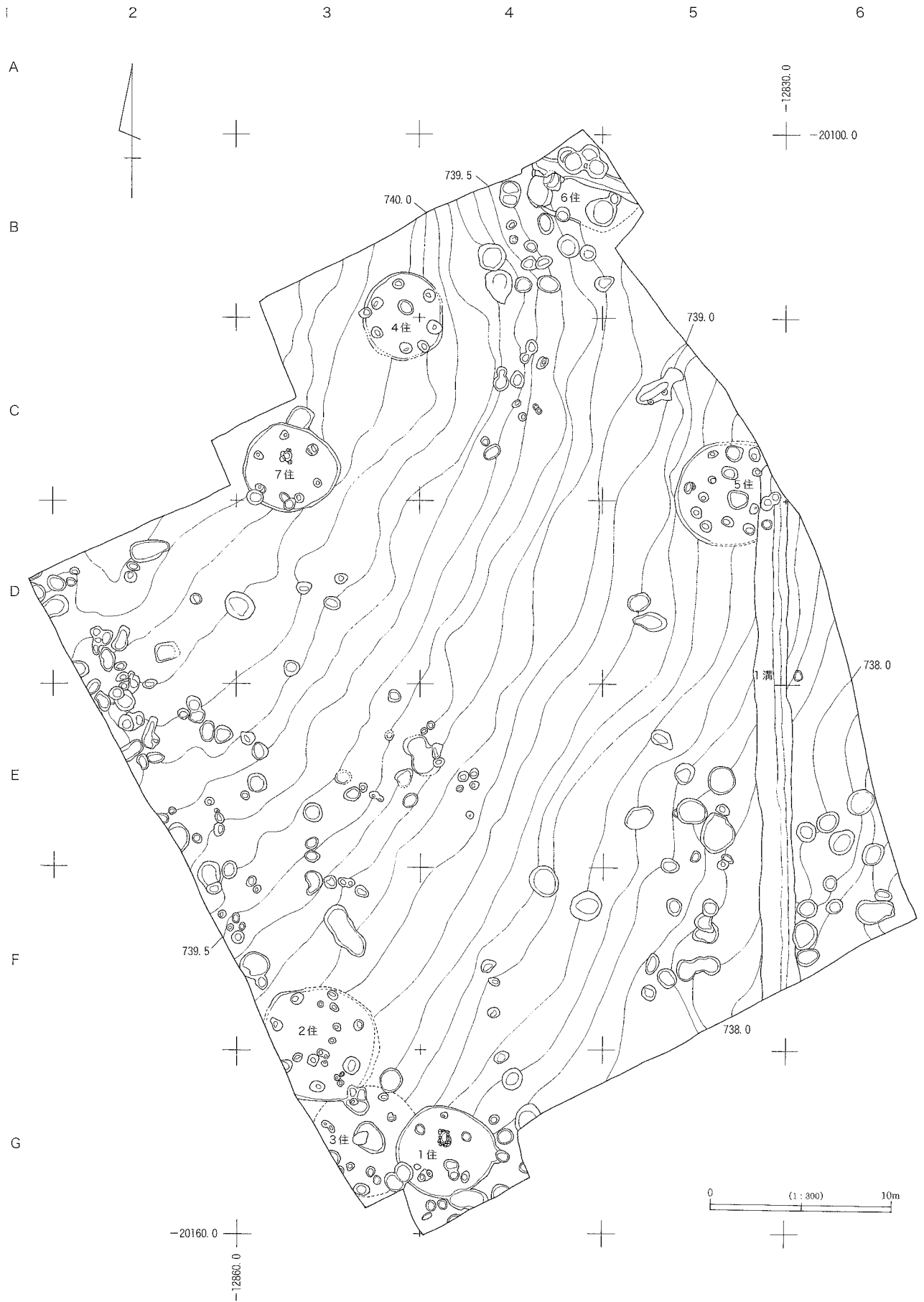
第3図 青春白樺美術館南遺跡周辺の遺跡分布図

第1表 遺跡地名表

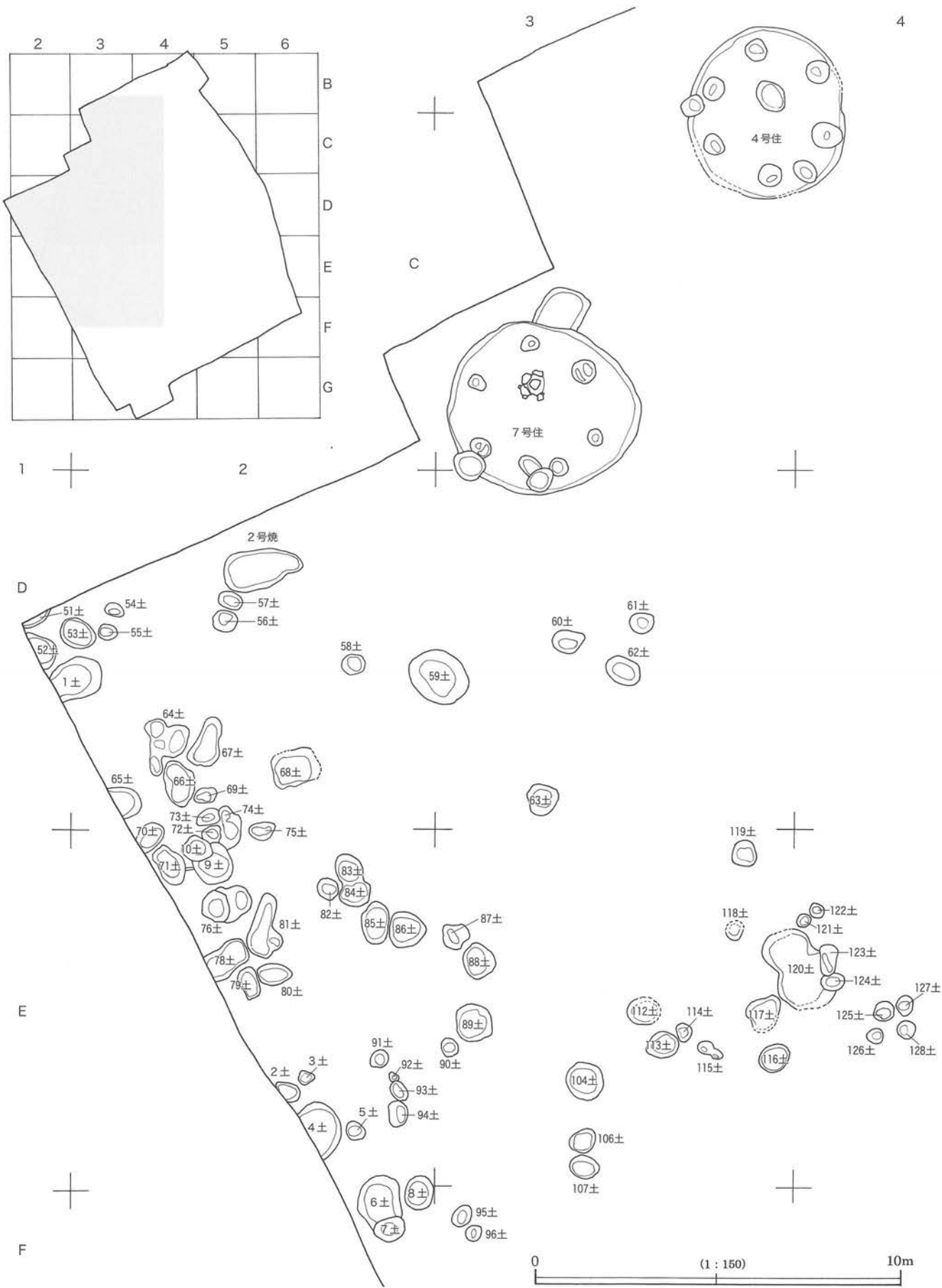
| | | | | | |
|-----------|-----------|----------------|--------------|---------------|--------------|
| 66 成岡遺跡 | 縄 弥 平 中 | 91 居久保遺跡 | 縄 平 | 151 池ノ平A遺跡 | 縄 奈 平 |
| 67 成岡新田遺跡 | 縄 弥 平 中 | ★92 青春白樺美術館南遺跡 | 縄 | 152 向井丹下屋敷址 | 中 奈 平 |
| 73 久保遺跡 | 縄 | 93 細久保遺跡 | 縄 | 153 池ノ平B遺跡 | 縄 江 戸 |
| 74 房屋敷遺跡 | 縄 江 戸 | 94 後平遺跡 | 縄 平 平 | 154 上日野遺跡 | 縄 江 戸 |
| 75 池ノ平遺跡 | 縄 | 95 狐平北遺跡 | 縄 平 平 | 155 田中氏屋敷址 | 中 |
| 76 東蕪3遺跡 | 平 | 96 狐平遺跡 | 縄 平 平 | 156 上日野A遺跡 | 縄 平 平 |
| 77 東蕪2遺跡 | 縄 平 平 | 97 大平遺跡 | 縄 平 平 | 158 上日野C遺跡 | 縄 平 平 |
| 78 東蕪4遺跡 | 縄 平 平 | 98 下鳥久保遺跡 | 縄 | 168 上町南遺跡 | 縄 弥 平 |
| 79 東蕪1遺跡 | 縄 平 平 | 99 鳥久保遺跡 | 縄 江 戸 | 171 長坂上条遺跡 | 縄 弥 平 |
| 80 和手山東遺跡 | 中 | 100 高松遺跡 | | 172 西久保遺跡 | 縄 |
| 81 小尾平遺跡 | 旧石 縄 中 | 101 上町遺跡 | 縄 奈 | 173 新宿区健康村遺跡 | 旧石 縄 平 中 江 戸 |
| 82 間ノ原遺跡 | 縄 | 102 酒呑場遺跡 | 旧石 縄 古 平 江 戸 | 184 北村北遺跡 | 縄 平 平 |
| 83 西蕪東遺跡 | 平 | 107 西村遺跡 | 古 平 中 江 戸 | 185 酒呑場東遺跡 | 縄 弥 平 |
| 84 西蕪南遺跡 | 縄 | 108 中反遺跡 | 縄 平 | 187 北村東遺跡 | 縄 古 平 |
| 85 西蕪南遺跡 | 平 | 109 柿平・藤塚 | | 190 池之平北遺跡 | 縄 平 中 |
| 86 和手遺跡 | 縄 平 | 136 反田遺跡 | 縄 平 中 | 195 紺屋遺跡 | 縄 平 中 |
| 87 腰巻遺跡 | 縄 | 138 北村遺跡 | 縄 古 平 | 197 竹原遺跡 | 縄 中 江 戸 |
| 88 城山上北遺跡 | 縄 平 中 江 戸 | 139 新居遺跡 | 縄 平 中 | 198 太白岩址 | 中 戦国 |
| 89 城山上遺跡 | 縄 中 | 142 植松氏屋敷址 | 中 | 200 下日野遺跡 | 縄 |
| 90 中丸岩址 | 戦国 | 150 池ノ平昭和堤北遺跡 | 縄 | 206 長坂上条・藤塚遺跡 | 古 平 |



第4図 清春白樺美術館南遺跡調査区位置図



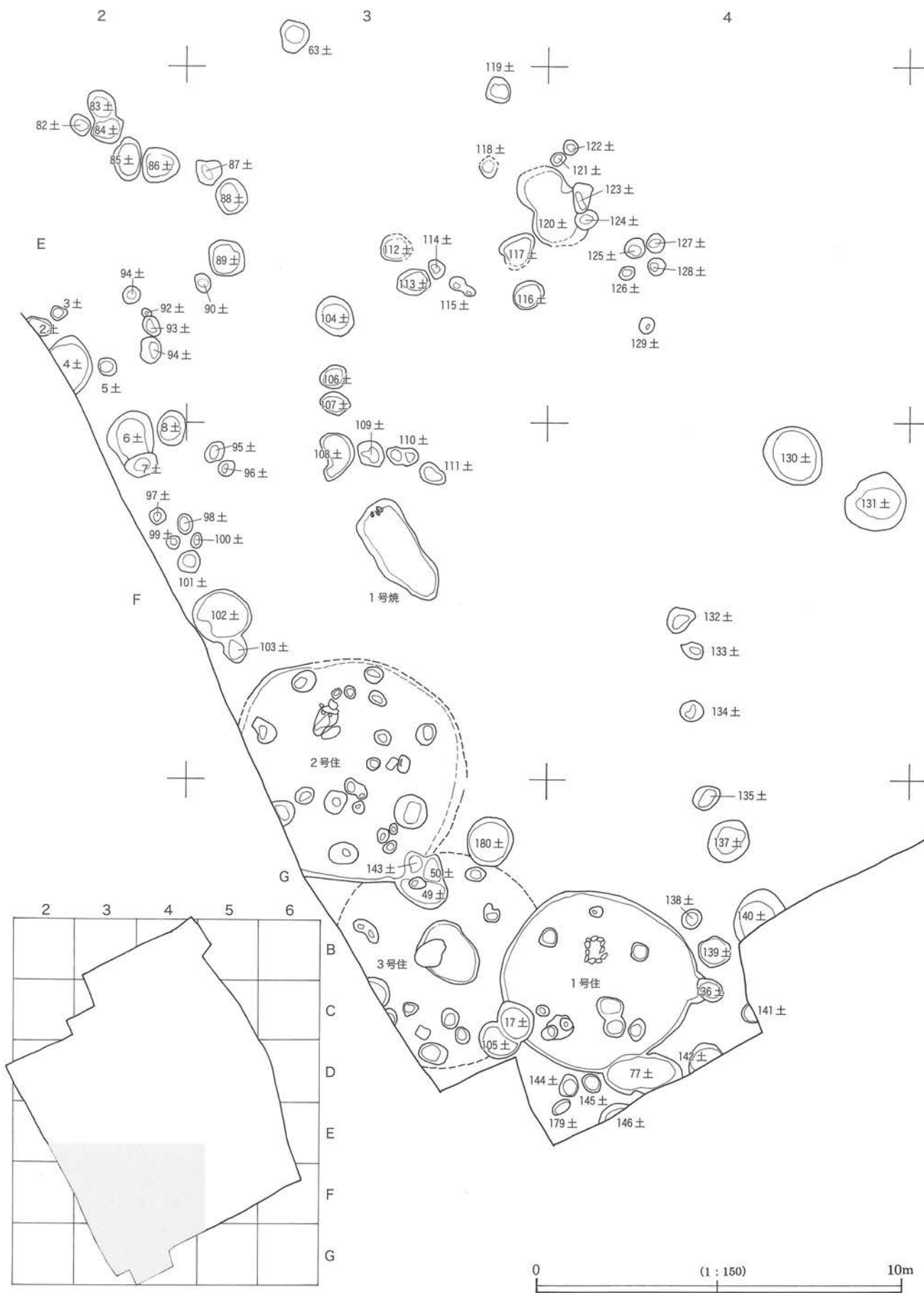
第5図 調査区全体図



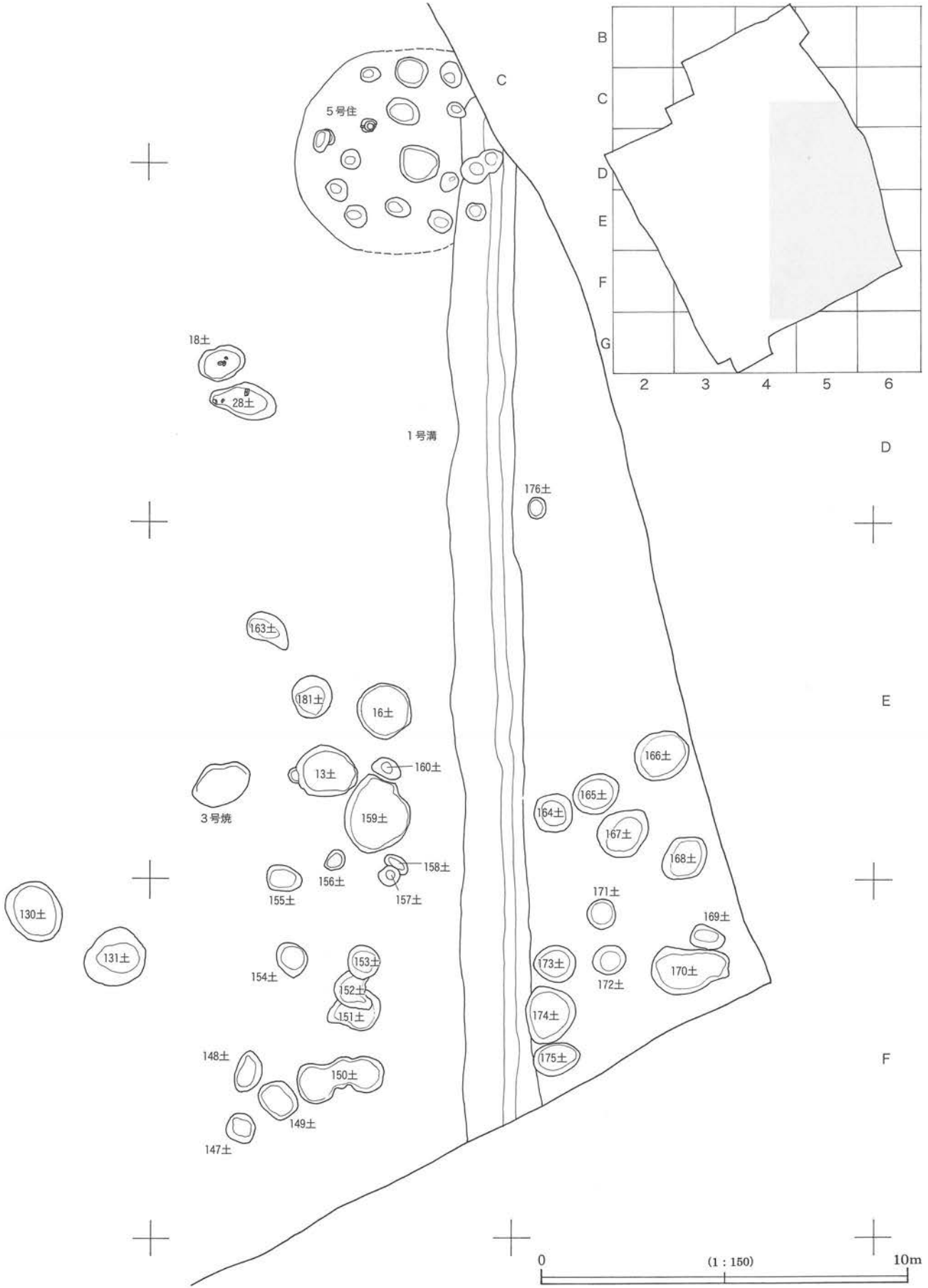
第6図 遺構分布図①



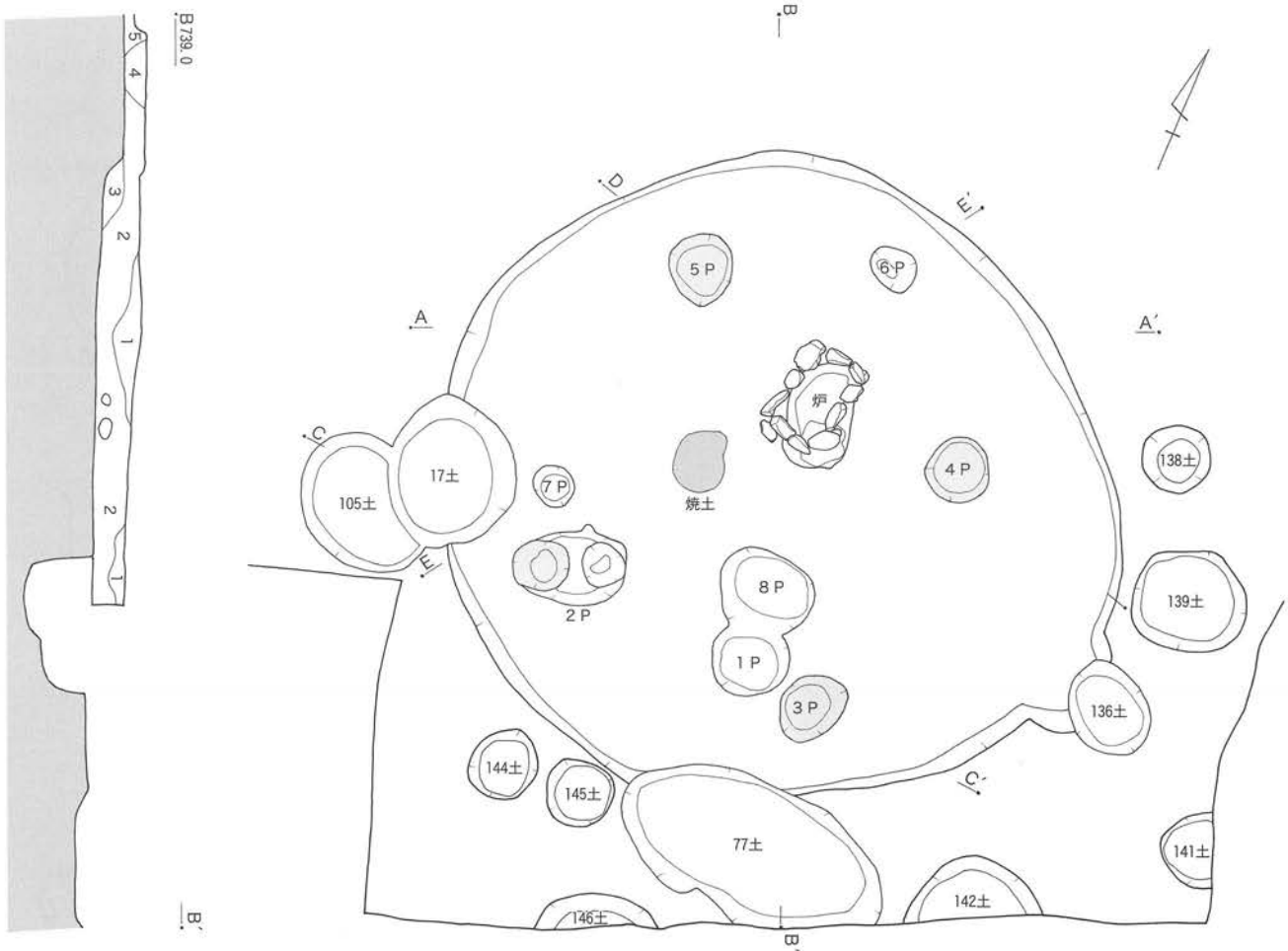
第7図 遺構分布図②



第8図 遺構分布図③



第9図 遺構分布図④

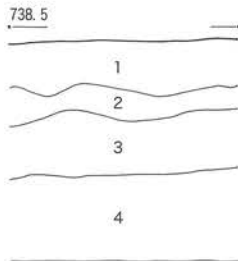


1号住居
東西セクション

- 1 暗褐色土 黒褐色土少量、褐色土多量
- 2 暗褐色土 1層より明るい、褐色土多量
- 3 暗褐色土 1層より明るい、2層より暗い、ボソボソ
- 4 茶褐色土 暗褐色土少量
- 5 暗褐色土 褐色土多量

南北セクション


- 1 暗褐色土 黒褐色土多量（東西の1層）
- 2 暗褐色土 1層より明るい、褐色土多量（東西の2層）
- 3 暗褐色土 2層より暗い、褐色土少量
- 4 暗褐色土 褐色土少量



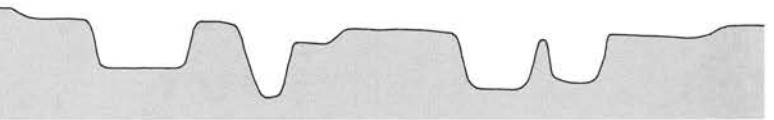
基本層序

- 1 暗褐色土 褐色土少量、炭化物少量
- 2 褐色土 3層より暗い、暗褐色土やや多量
- 3 褐色土 2層より明るい、暗褐色土少量、2~4層の漸移層
- 4 黄褐色土 地山、ローム層、下層にいくほどしまりが強い

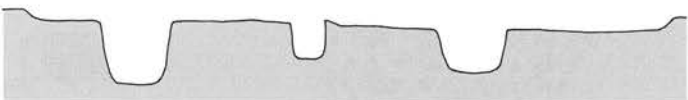
A739.0




C739.0



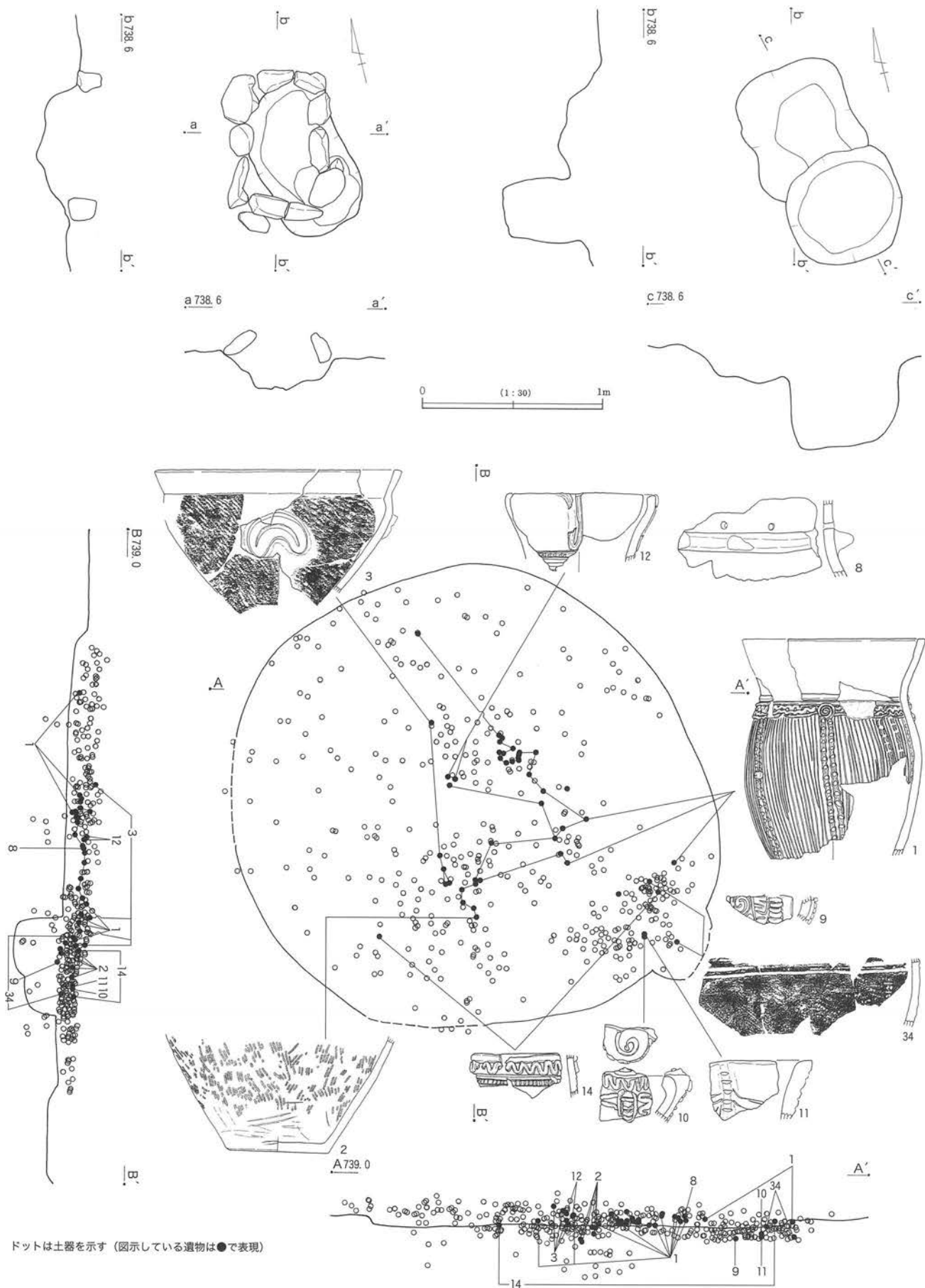
D739.0



E739.0

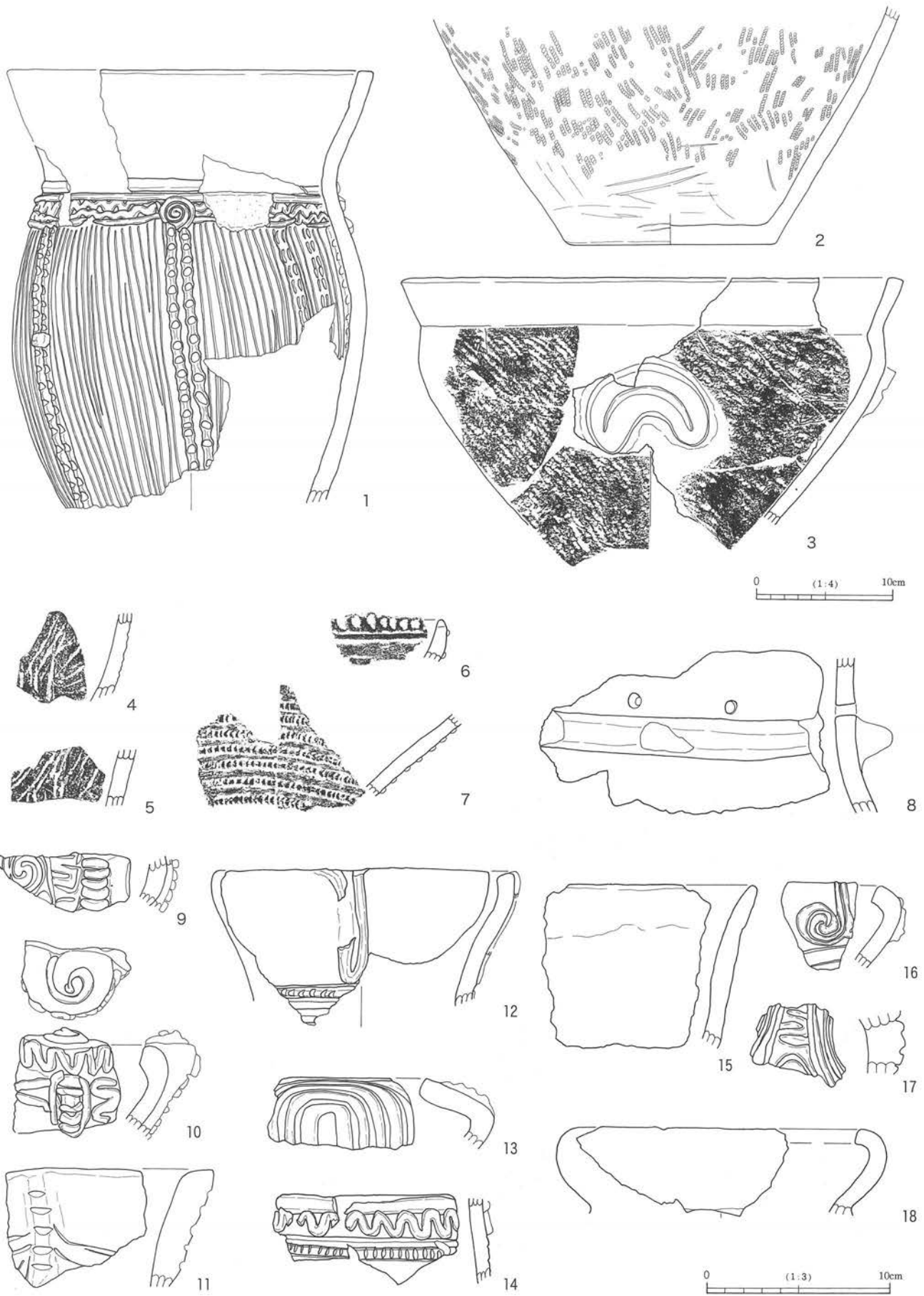


第10図 基本層序、1号住居跡




ドットは土器を示す (図示している遺物は●で表現)

第11図 1号住居跡石囲炉、遺物出土状況



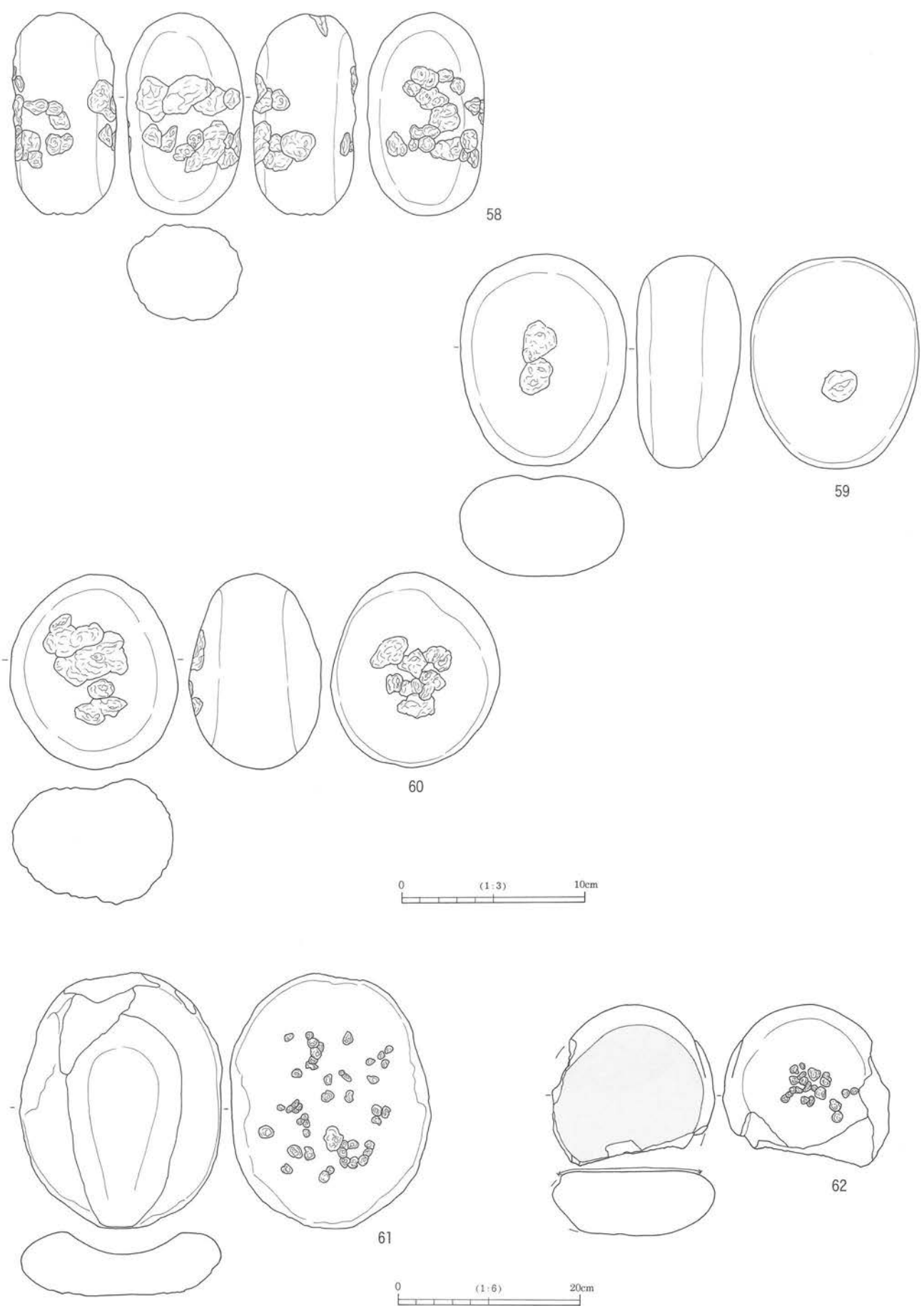
第12図 1号住居跡出土遺物①



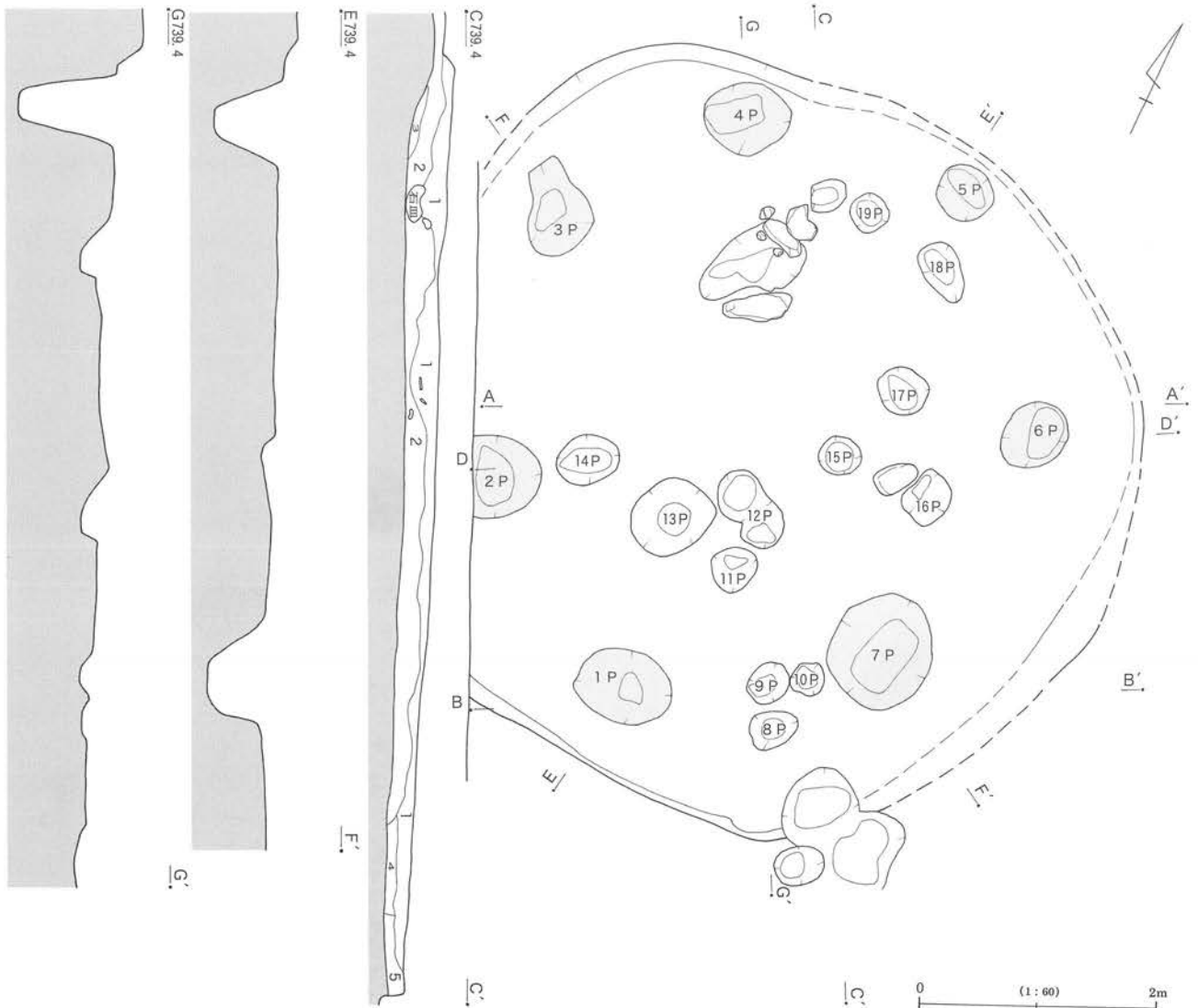
第13图 1号住居跡出土遺物②



第14図 1号住居跡出土遺物③



第15図 1号住居跡出土遺物④



2号住居

東西セクション①

- 1 暗褐色土 攪乱、褐色土含む
- 2 暗褐色土 褐色土多量、1mmローム粒若干
- 3 暗褐色土 褐色土含む、1mmローム粒若干
- 4 茶褐色土 暗褐色土含む
- 5 茶褐色土 暗褐色土少量
- 6 黒褐色土 根の攪乱

東西セクション②

- 1 暗褐色土 攪乱、褐色土含む
- 2 暗褐色土 4層より明るい、褐色土多量、1mmローム粒若干
- 3 茶褐色土 暗褐色土含む
- 4 暗褐色土 1層より明るい、褐色土少量
- 5 褐色土 暗褐色土少量


南北セクション

- 1 暗褐色土 攪乱、褐色土含む
- 2 暗褐色土 褐色土多量、1mmローム粒若干
- 3 褐色土 暗褐色土含む、黄褐色ブロック多量
- 4 暗褐色土 褐色土少量、褐色土粒若干

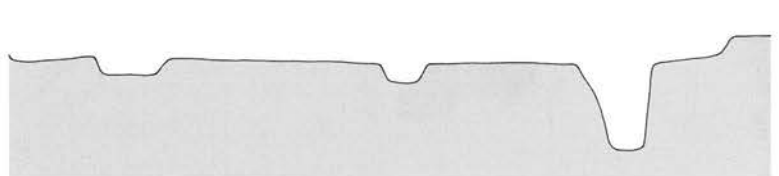
A739.4



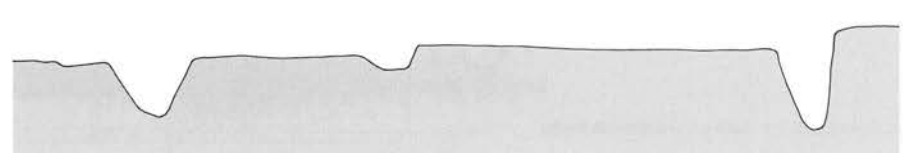
B739.4




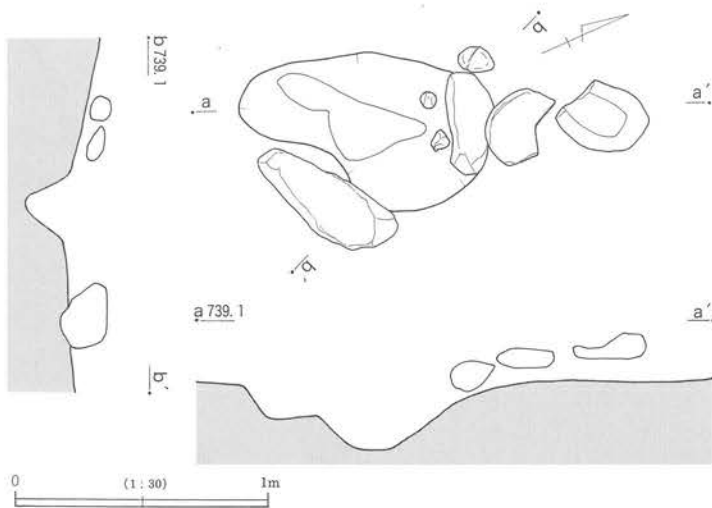
D739.4



E739.4




第16図 2号住居跡




ドットは土器を示す (図示している遺物は●で表現)


第17図 2号住居跡炉、遺物出土状況



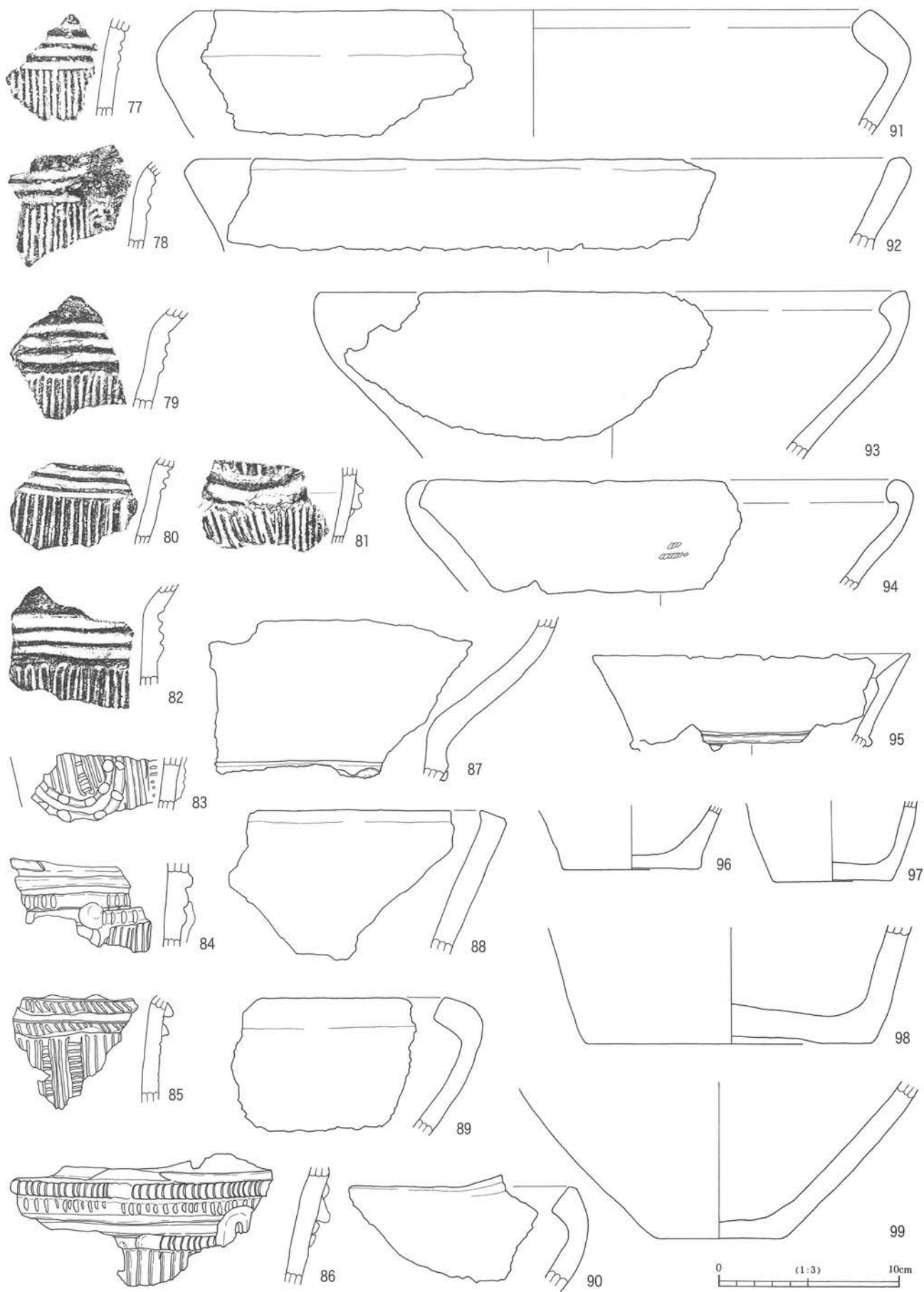
第18图 2号住居跡出土遺物①



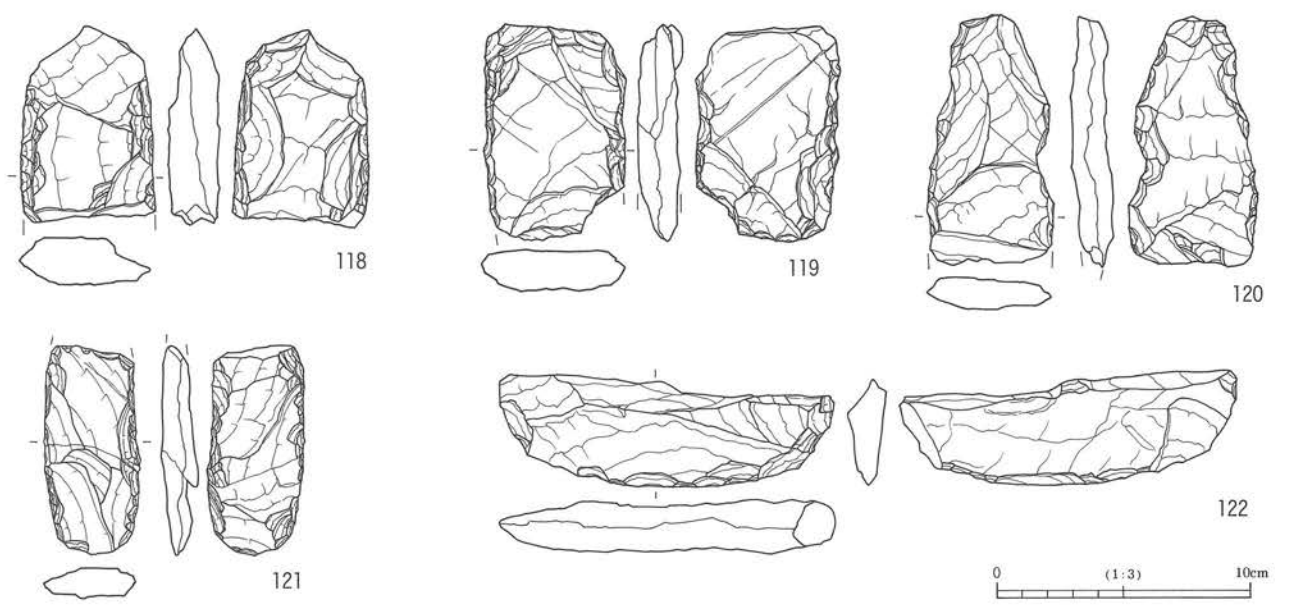
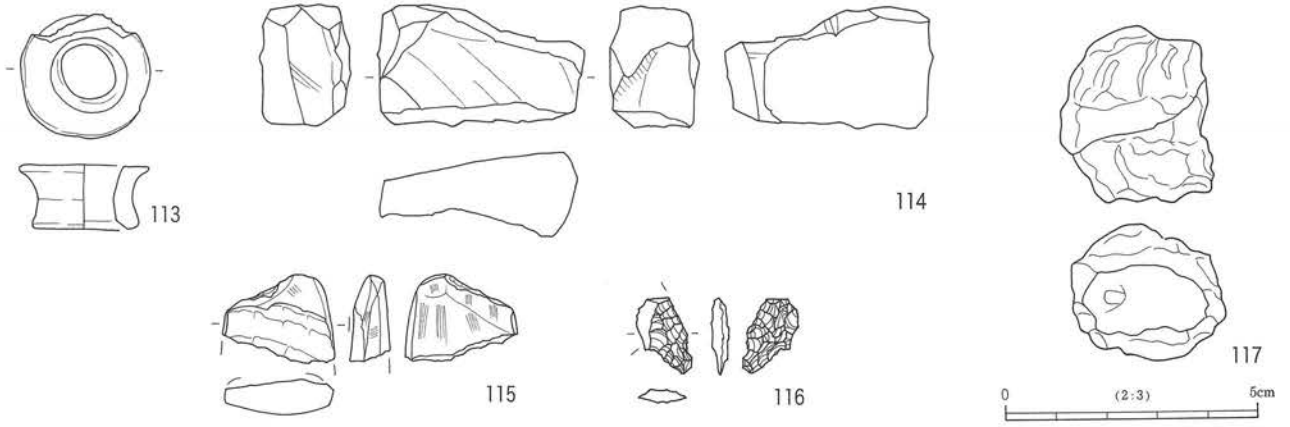
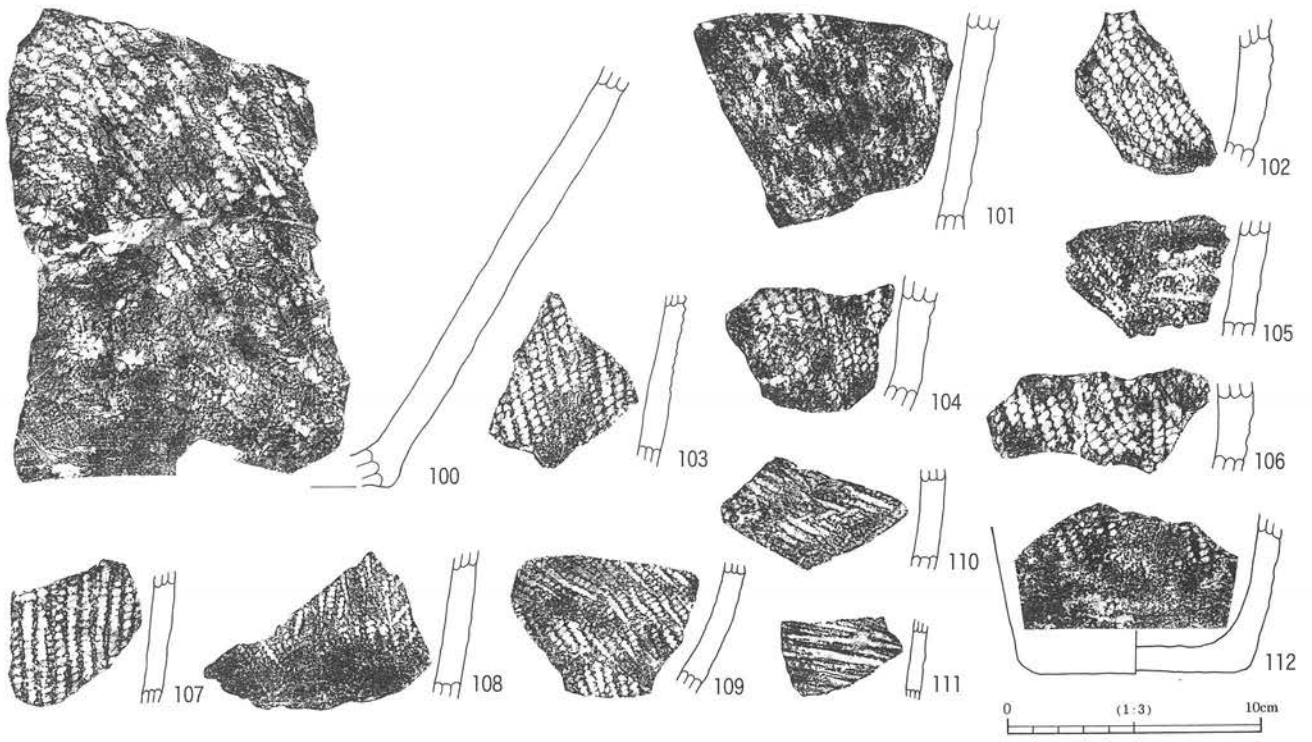
第19图 2号住居跡出土遺物②



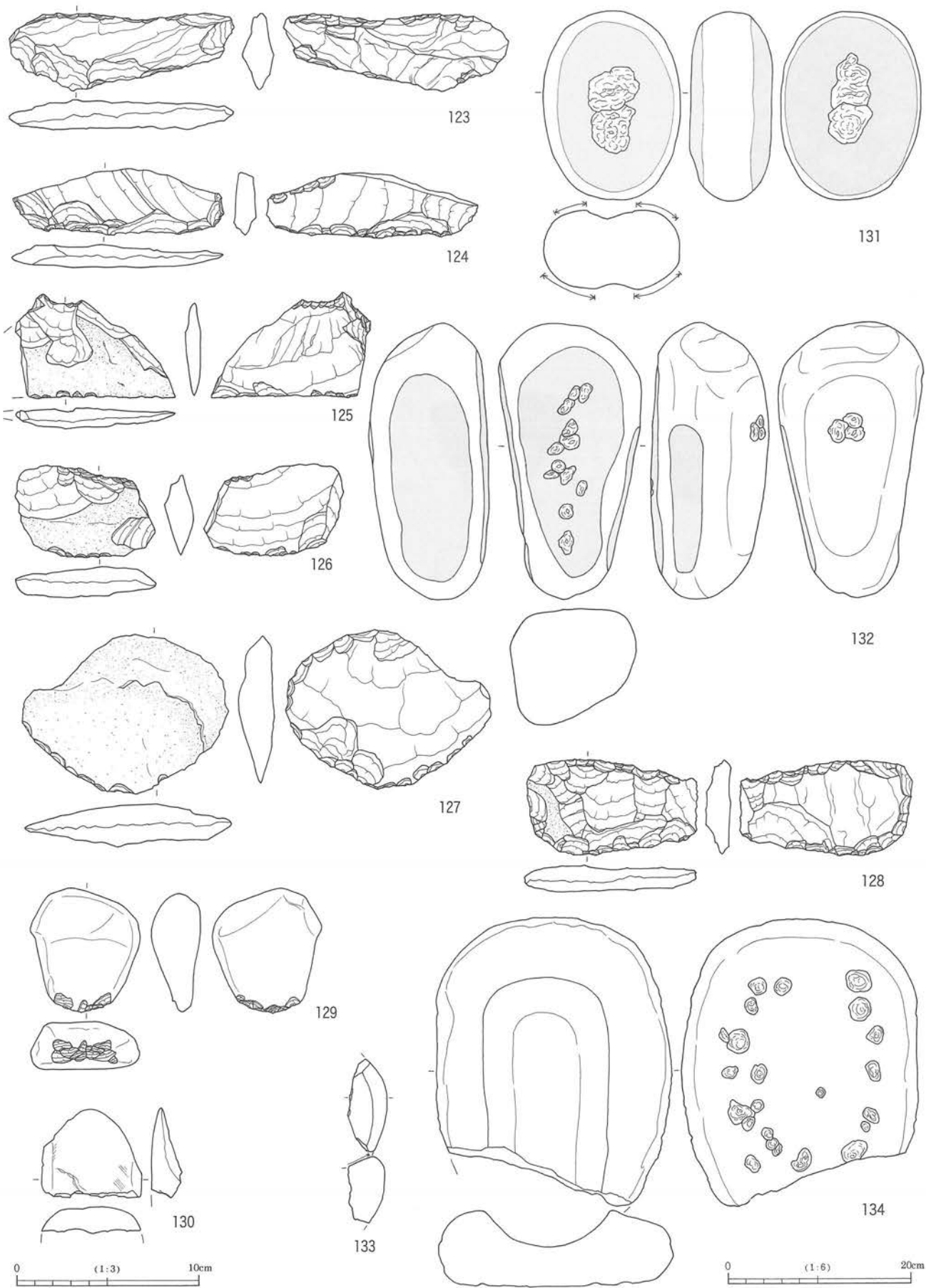
第20图 2号住居跡出土遺物③



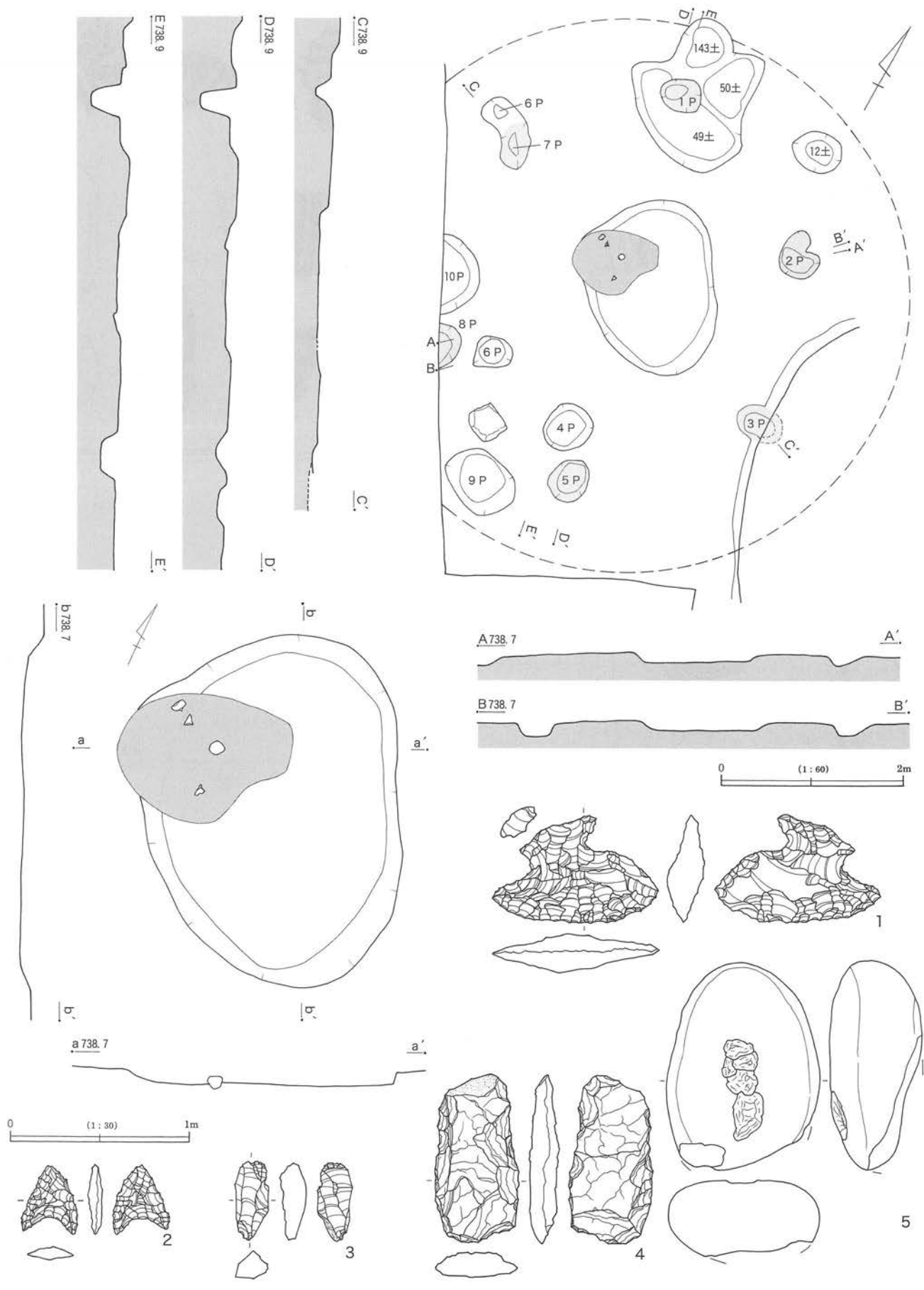
第21图 2号住居跡出土遺物④



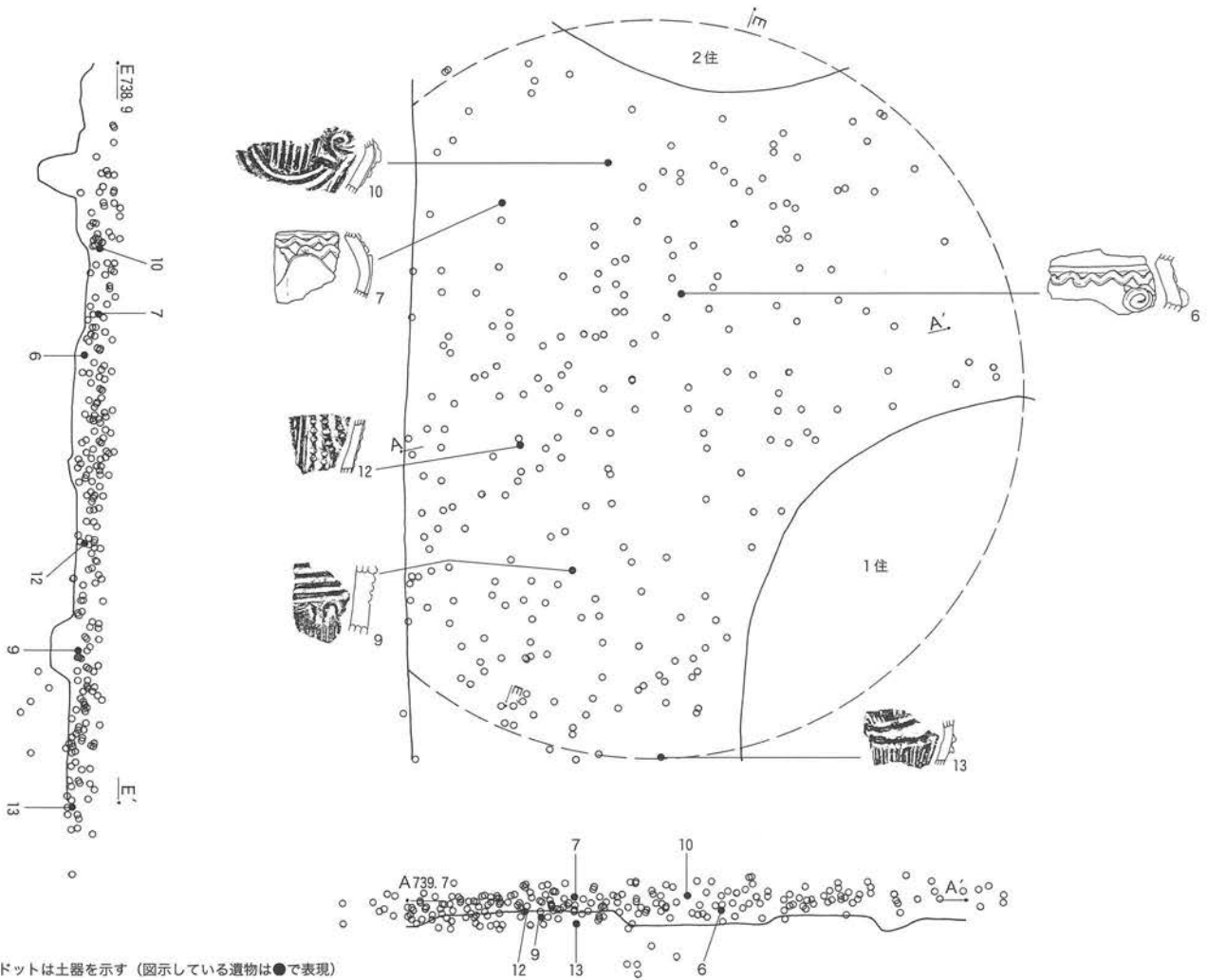
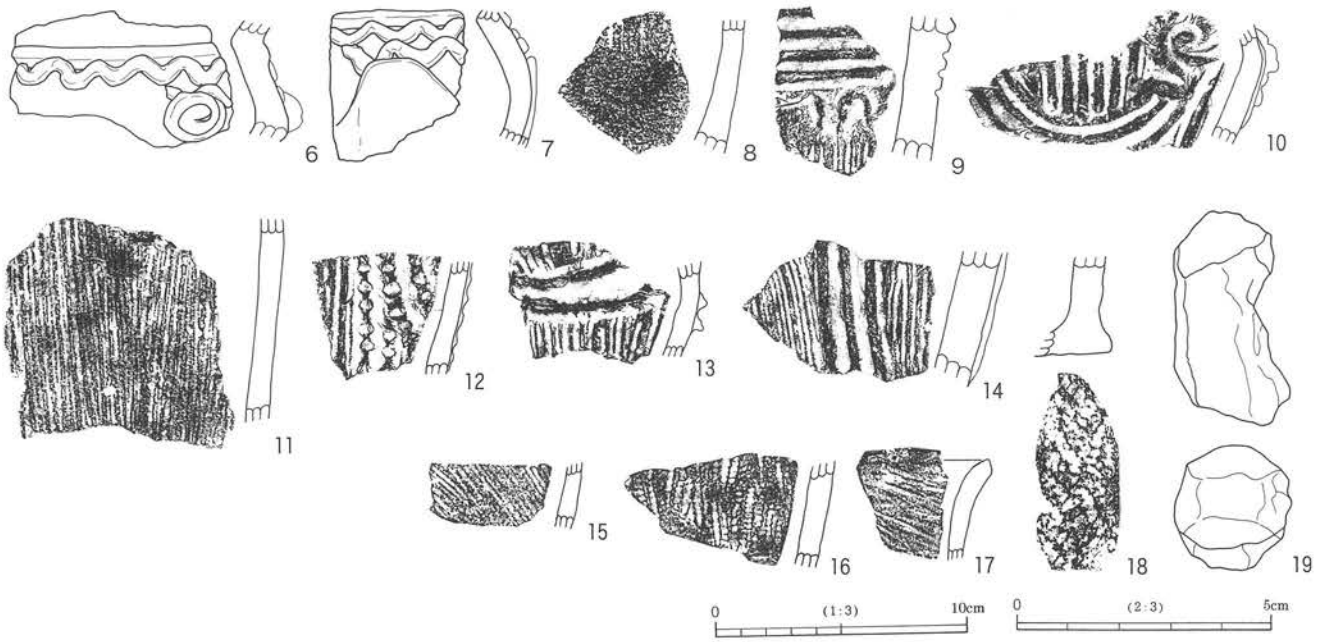
第22图 2号住居跡出土遺物⑤



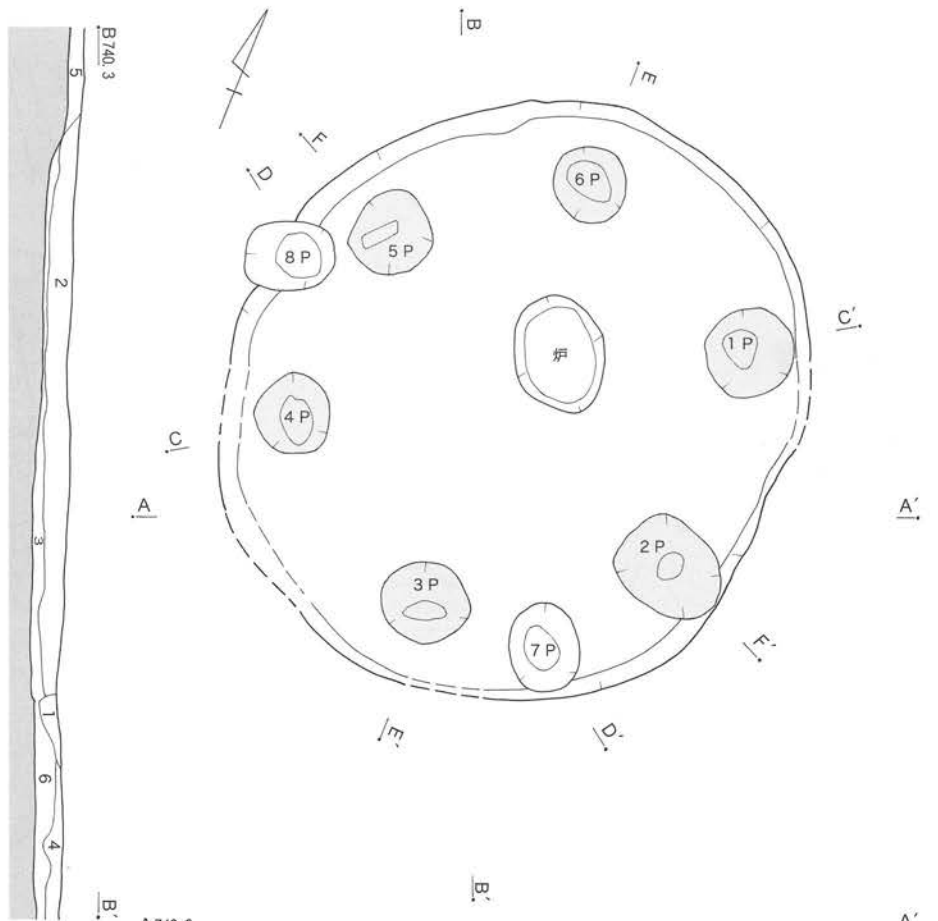
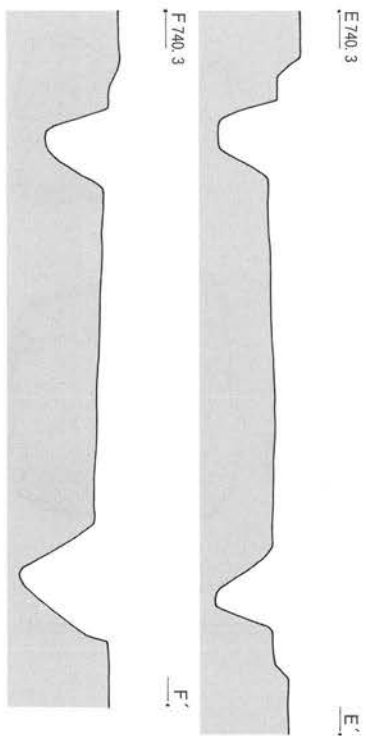
第23图 2号住居跡出土遺物⑥



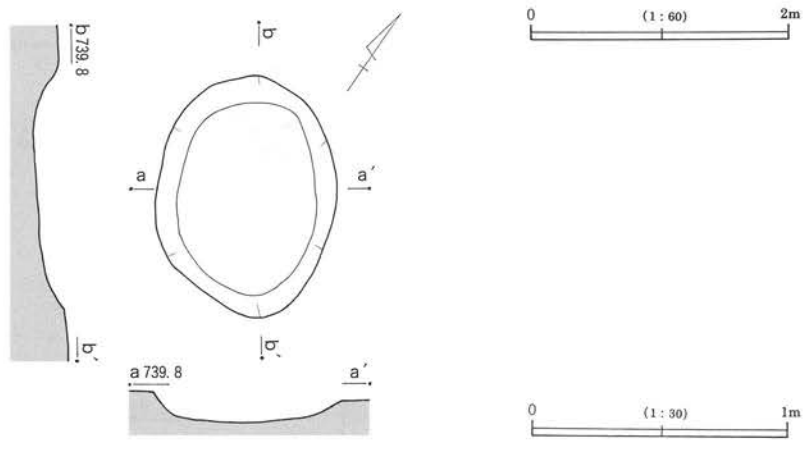


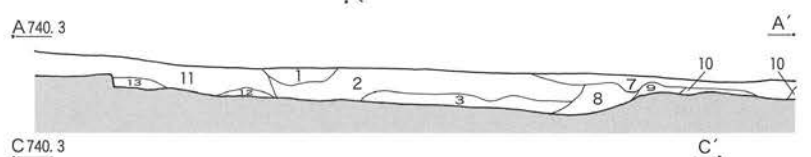
第24图 3号住居跡、炉、出土遺物①



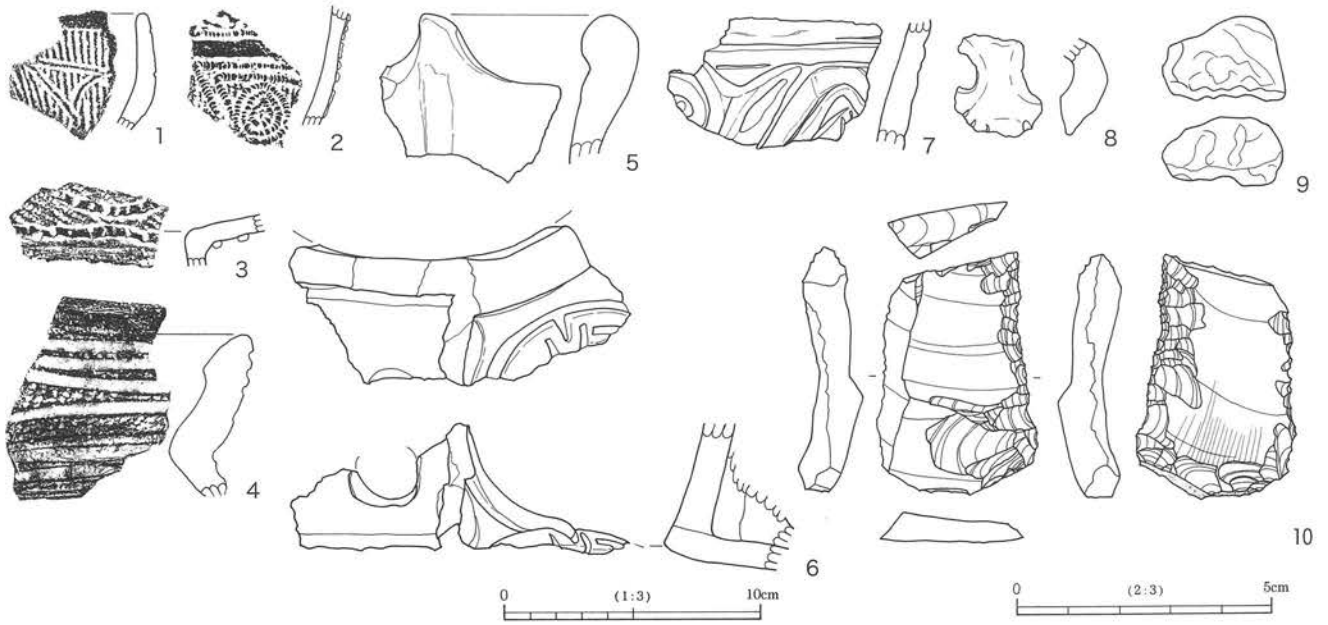
第25図 3号住居跡出土遺物②、遺物出土状況



- 4号住居
- 1 暗褐色土 攪乱、褐色土少量
 - 2 暗褐色土 1層より明るい、褐色土含む、炭化物少量、5mm口～ム粒少量
 - 3 褐色土 暗褐色土含む、炭化物少量
 - 4 暗褐色土 褐色土含む
 - 5 褐色土 暗褐色土含む
 - 6 黄褐色土 褐色土やや多量
 - 7 暗褐色土 2層より暗い、褐色土少量
 - 8 褐色土 暗褐色土少量
 - 9 褐色土 8層より暗い
 - 10 褐色土 9層より明るい
 - 11 暗褐色土 褐色土多量
 - 12 褐色土 暗褐色土少量
 - 13 黄褐色土 褐色土少量



第26図 4号住居跡、炉

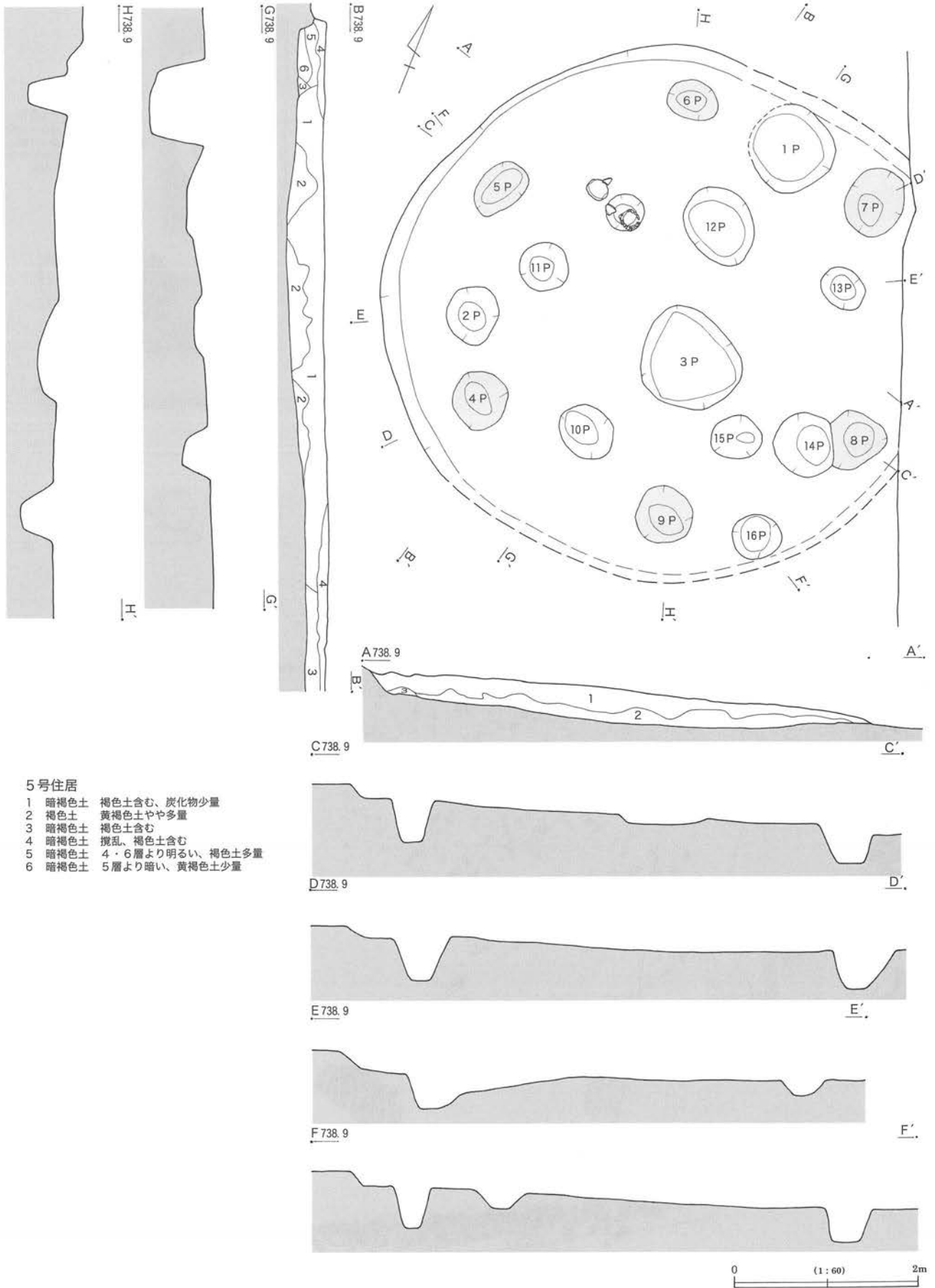


□



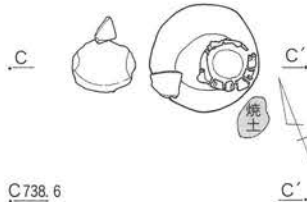
ドットは土器を示す (図示している遺物は●で表現)

第27図 4号住居跡出土遺物、遺物出土状況

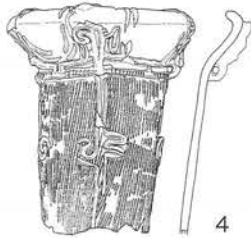
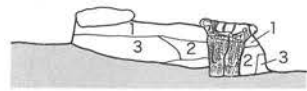


第28図 5号住居跡

埋甕炉

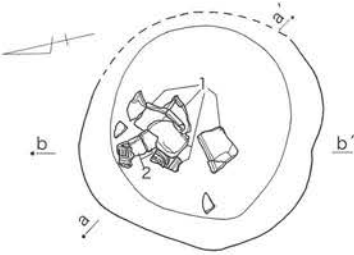


C738.6

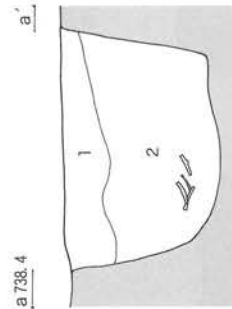


4

ピット1



b738.4



a738.4


5号住居内ピット1

- 1 暗褐色土 褐色土含む、炭化物やや多量、5mmローム粒少量
- 2 暗褐色土 1層より暗い、黄褐色土多量、炭化物やや多量、1~3cmローム粒含む

0 (1:30) 1m

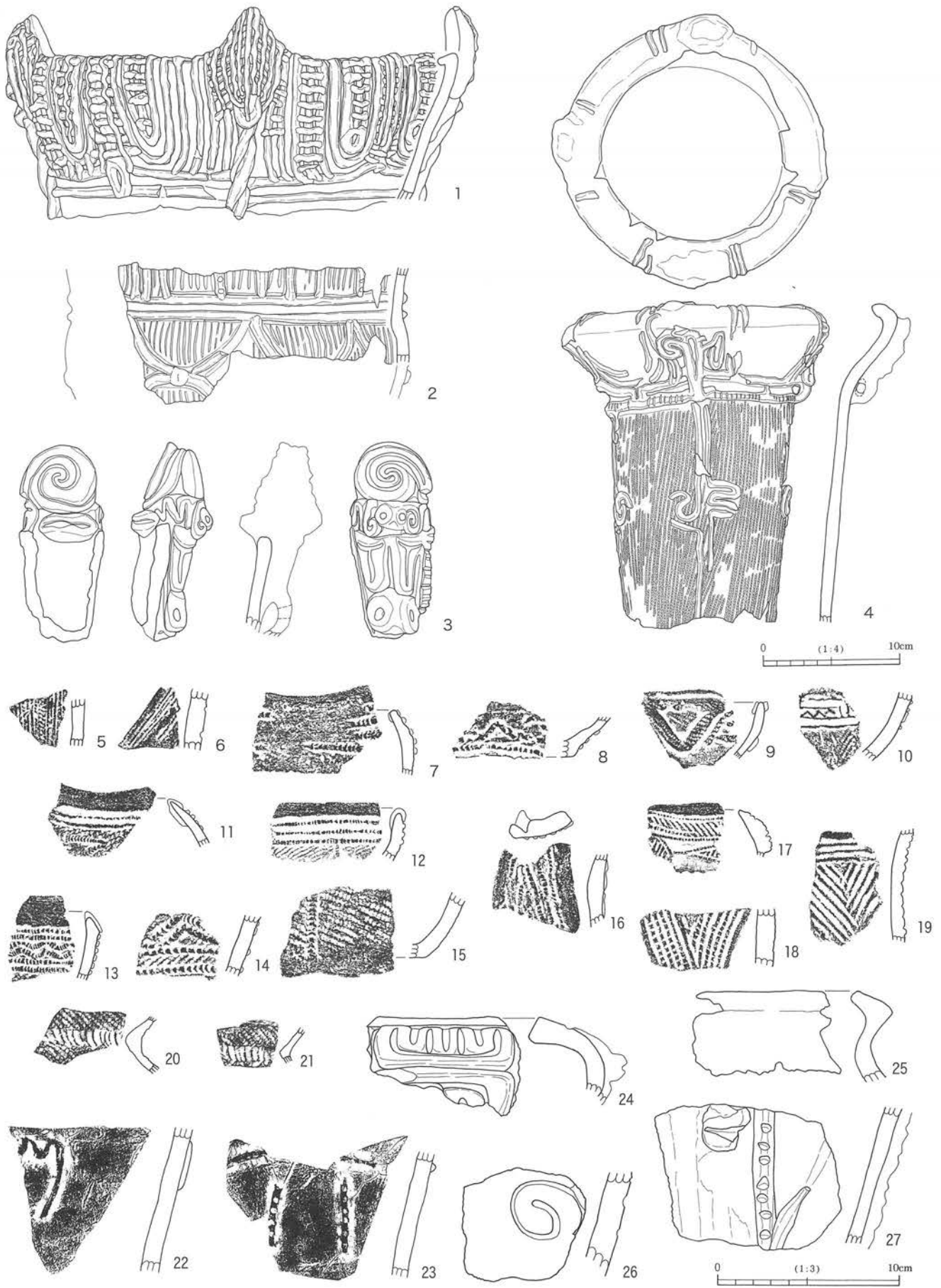
5号住 埋甕炉

- 1 暗褐色土 炭化物少量、焼土粒少量
- 2 褐色土 暗褐色土多量、黄褐色土少量
- 3 黄褐色土 暗褐色土混じり

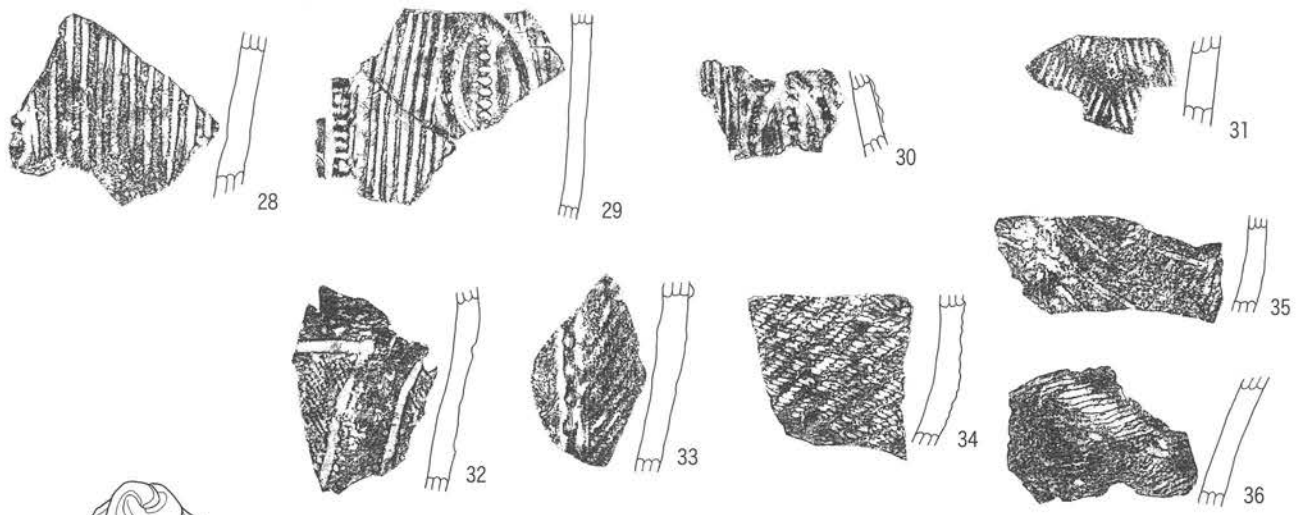


ドットは土器を示す (図示している遺物は●で表現)

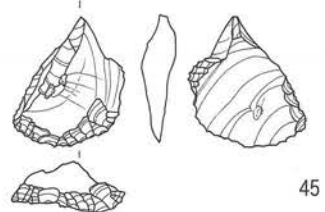
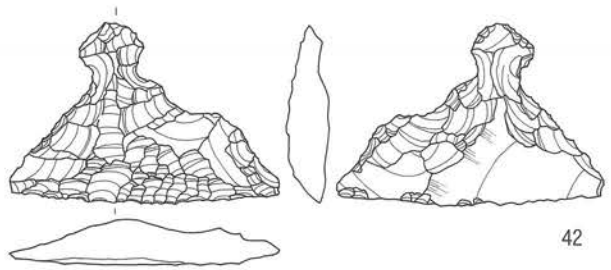
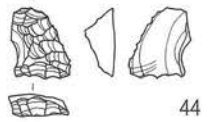
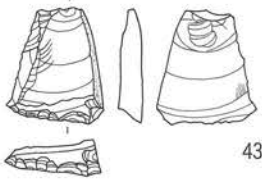
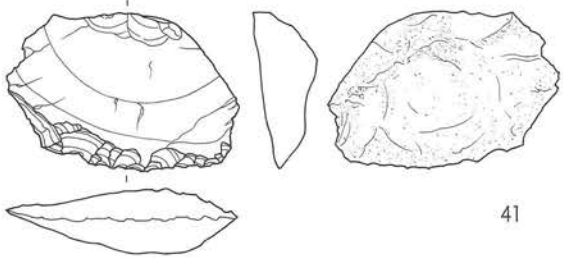
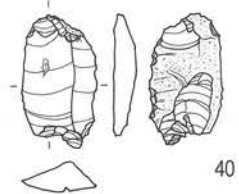
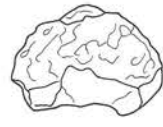

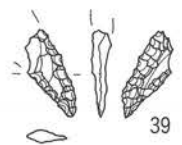
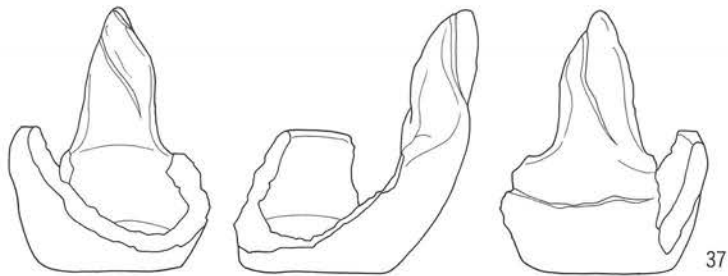
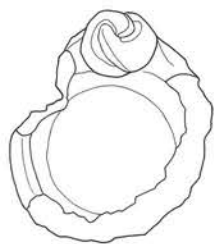
第29図 5号住居跡埋甕炉、ピット1、遺物出土状況



第30图 5号住居跡出土遺物①

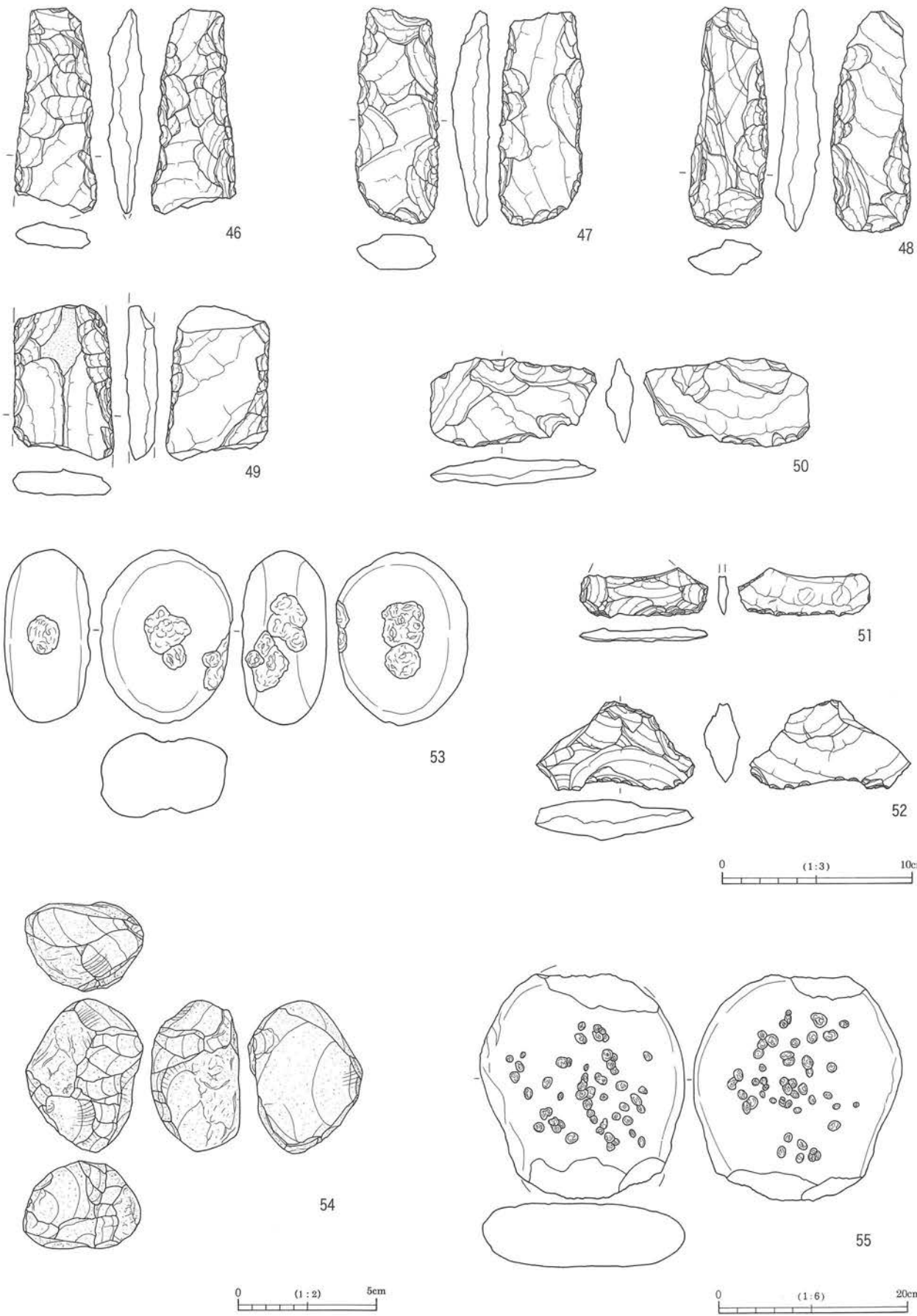


0 (1:3) 10cm

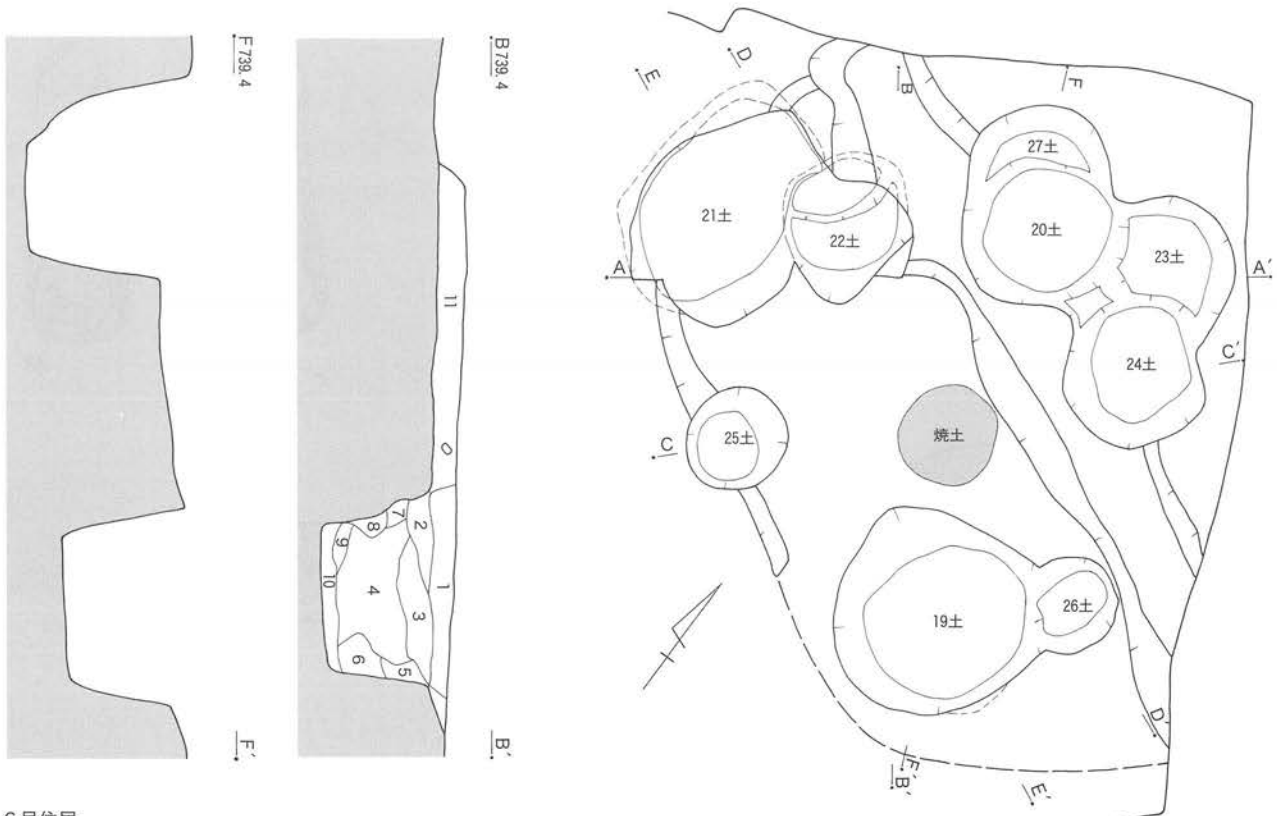


0 (2:3) 5cm

第31图 5号住居跡出土遺物②



第32图 5号住居跡出土遺物③

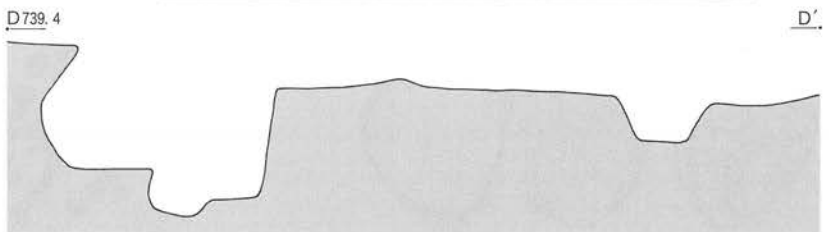
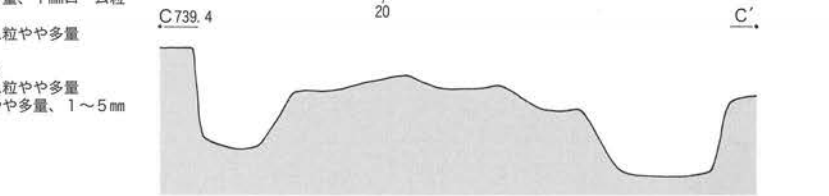
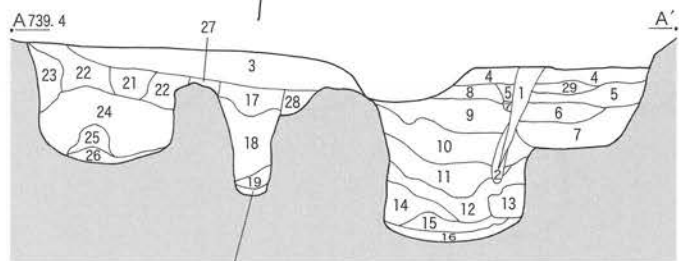



6号住居
東西セクション

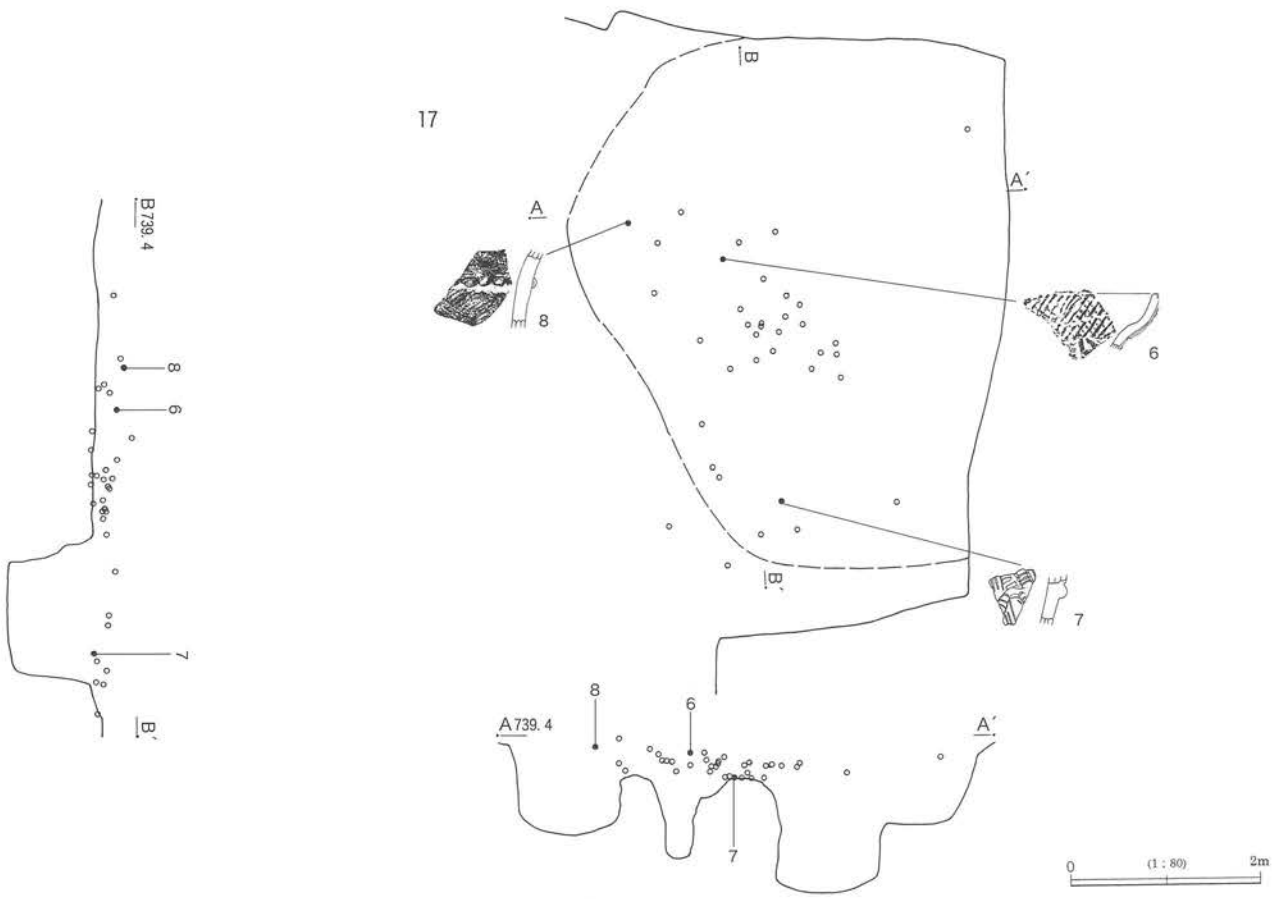
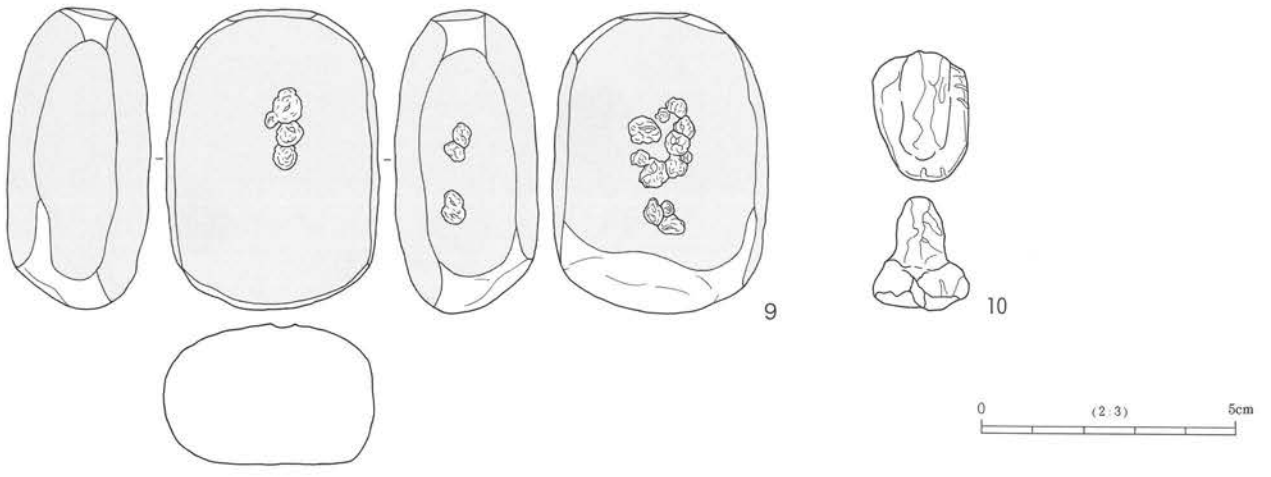
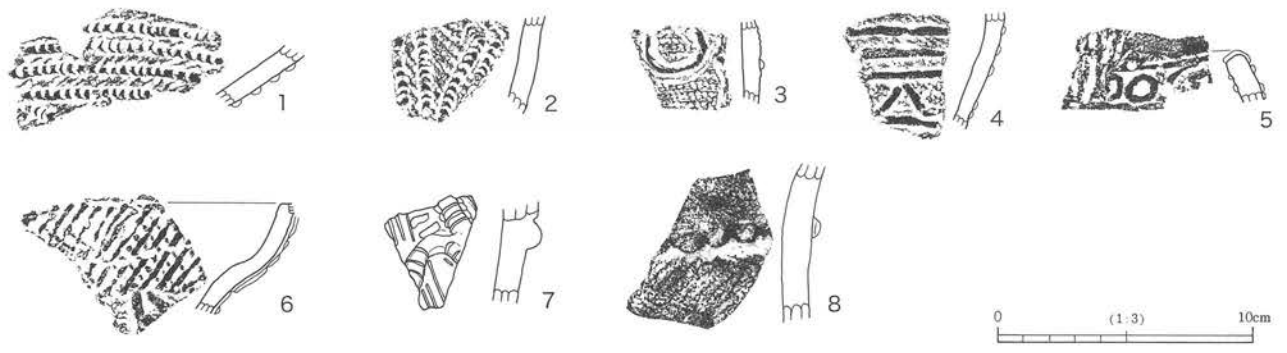
- 1 暗褐色土 根
- 2 暗褐色土 炭化物少量、粘土質、根
- 3 暗褐色土 炭化物少量、1mmローム粒やや多量、1~3cmローム粒少量
- 4 暗褐色土 炭化物少量、5mmローム粒少量
- 5 褐色土 暗褐色土少量、1cmローム粒少量
- 6 褐色土 5層より暗い、炭化物少量、5~10mmローム粒少量
- 7 褐色土 5層より暗い、6層より明るい、炭化物少量、1~2cmローム粒やや多量
- 8 褐色土 5層より暗い、暗褐色土少量、炭化物少量
- 9 暗褐色土 炭化物やや多量、1~5mmローム粒多量
- 10 暗褐色土 9層より暗い、炭化物やや多量、1~10mmローム粒極めて多量
- 11 暗褐色土 10層より明るい、褐色土多量、炭化物少量、1cmローム粒多量
- 12 暗褐色土 11層より暗い、褐色土少量、炭化物少量、5~10mmローム粒多量
- 13 褐色土 暗褐色土少量、1~3cmローム粒多量
- 14 褐色土 暗褐色土少量、1~3cmローム粒多量
- 15 暗褐色土 12層より暗い、褐色土少量、1cmローム粒やや多量
- 16 暗褐色土 15層より明るい、黄褐色土多量、しまりあり
- 17 暗褐色土 3層より暗い、炭化物少量、1cmローム粒少量、1mmローム粒多量
- 18 暗褐色土 17層より暗い、褐色土少量、1~3cmローム粒やや多量
- 19 暗褐色土 18層より暗い、1~5cmローム粒多量
- 20 暗褐色土 19層より明るい、黄褐色土多量、しまりあり
- 21 暗褐色土 3層より暗い、炭化物少量、1~5mmローム粒やや多量
- 22 暗褐色土 3・21層より明るい、褐色土少量、炭化物やや多量、1~5mmローム粒多量
- 23 褐色土 黄褐色土多量
- 24 暗褐色土 21・22層より暗い、炭化物やや多量、1~5mm・1~3cmローム粒極めて多量
- 25 褐色土 黄褐色土多量、炭化物少量、1cmローム粒少量
- 26 暗褐色土 24層より明るい、炭化物少量、しまりあり、1~3cmローム粒多量
- 27 褐色土 暗褐色土多量
- 28 褐色土 暗褐色土多量
- 29 暗褐色土 4層より暗い、炭化物少量、1mmローム粒少量

南北セクション



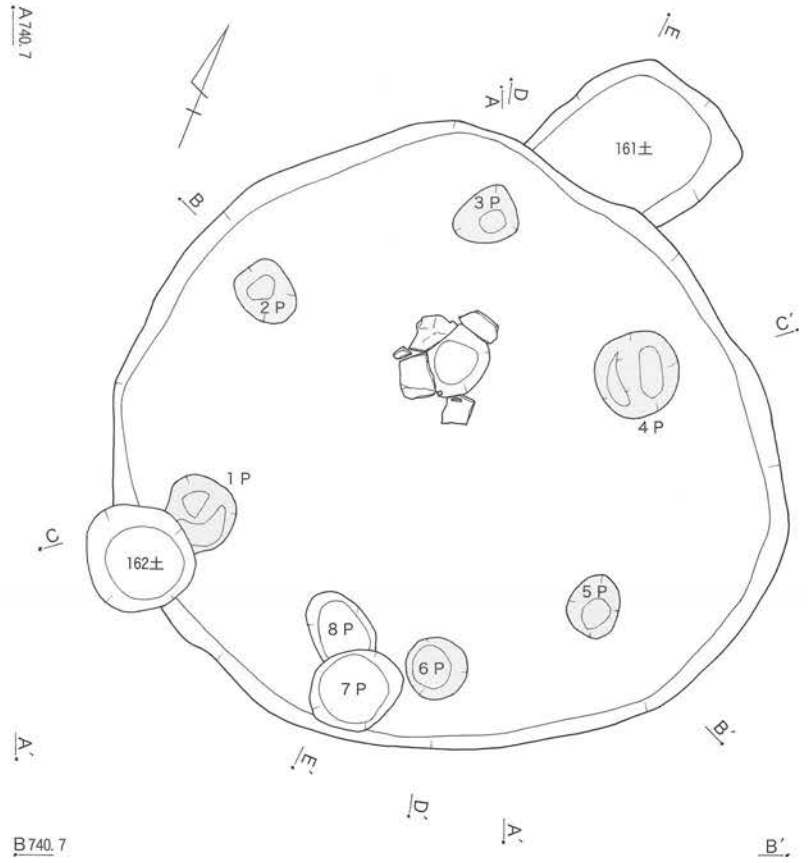
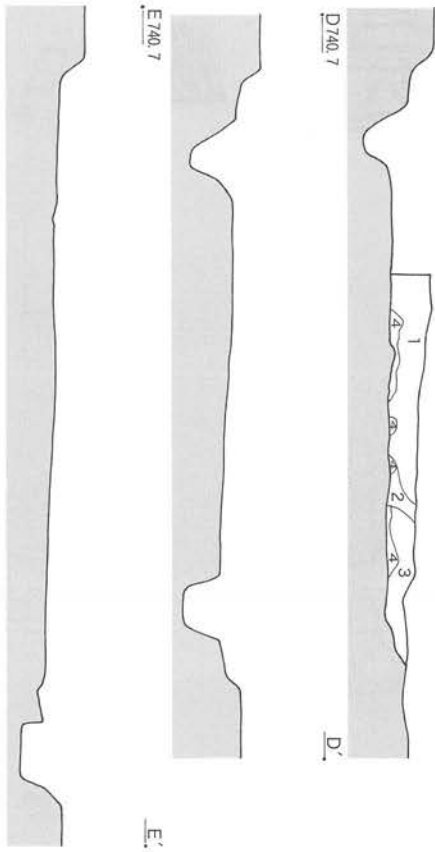
- 1 暗褐色土 炭化物少量、1mmローム粒少量
- 2 暗褐色土 1層より明るい、炭化物少量、5mm~1cmローム粒少量
- 3 暗褐色土 1・2層より暗い、炭化物少量、1mmローム粒やや多量
- 4 暗褐色土 3層より暗い、褐色土やや多量、炭化物多量、5mm~2cmローム粒多量
- 5 褐色土 暗褐色土少量
- 6 褐色土 5層より暗い、暗褐色土多量、炭化物少量
- 7 暗褐色土 2層より暗い、4層より明るい、炭化物少量、5mmローム粒やや多量
- 8 褐色土 暗褐色土少量
- 9 暗褐色土 4層より暗い、褐色土少量
- 10 暗褐色土 4・9層より暗い、褐色土少量
- 11 暗褐色土 褐色土やや多量、1~3cmローム粒少量



第33図 6号住居跡

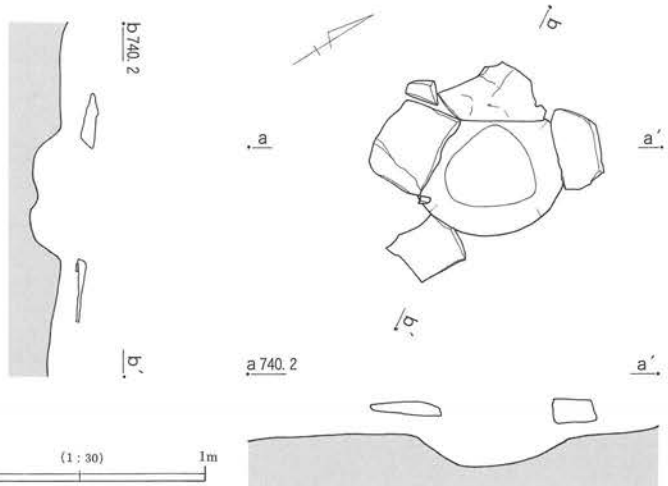


第34图 6号住居跡出土遺物、遺物出土狀況

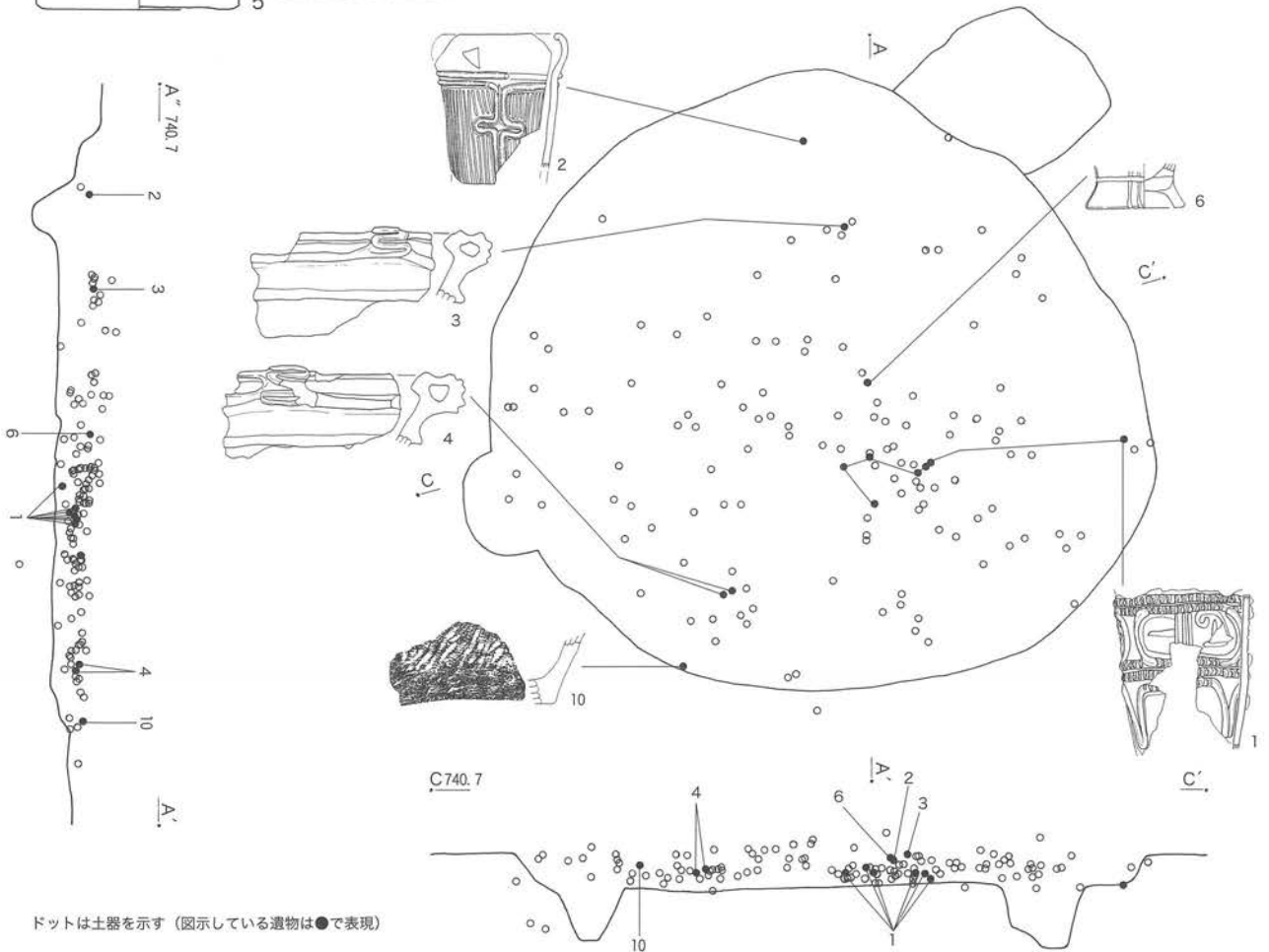
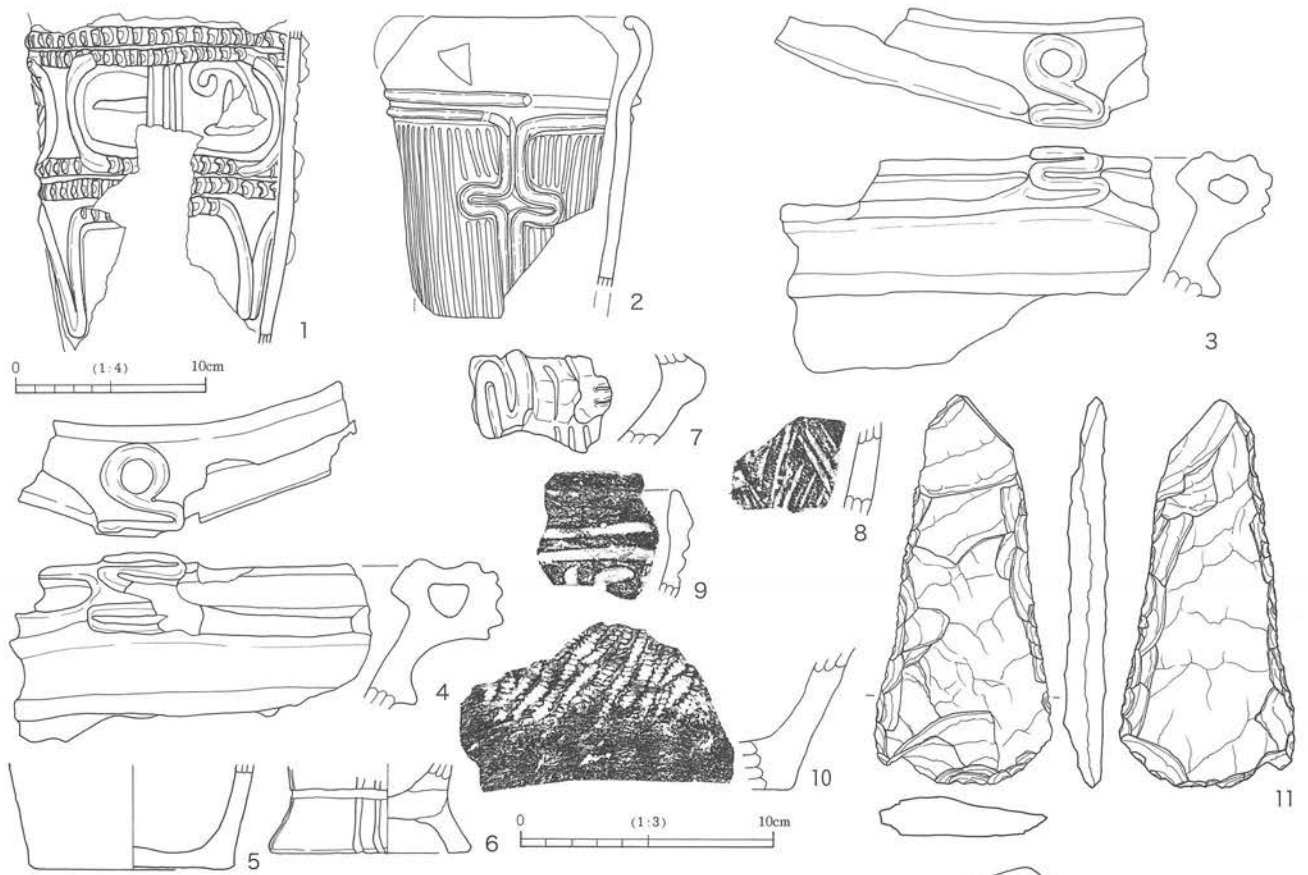


7号住居

- 1 暗褐色土 褐色土少量、炭化物少量、5mm口一ム粒少量
- 2 暗褐色土 1層より明るい、褐色土少量、炭化物少量
- 3 暗褐色土 2層より明るい、褐色土やや多量、炭化物少量
- 4 褐色土 暗褐色土少量、しまりあり
- 5 褐色土 暗褐色土少量、炭化物少量

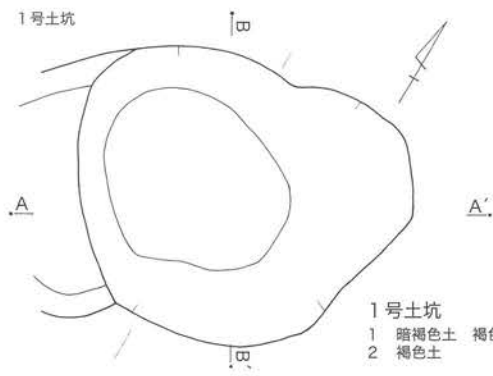


第35図 7号住居跡、石囲炉

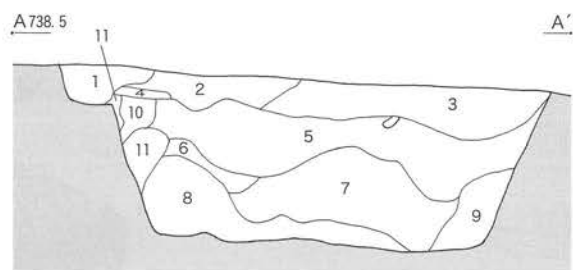
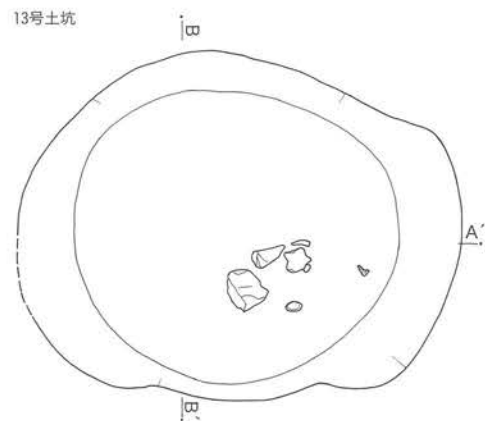
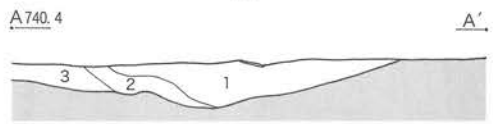


ドットは土器を示す (図示している遺物は●で表現)

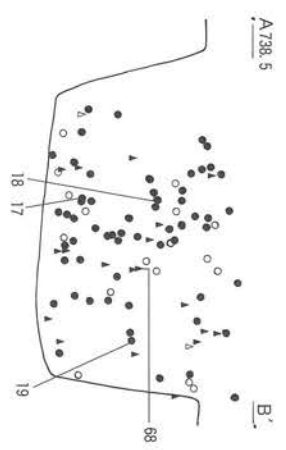
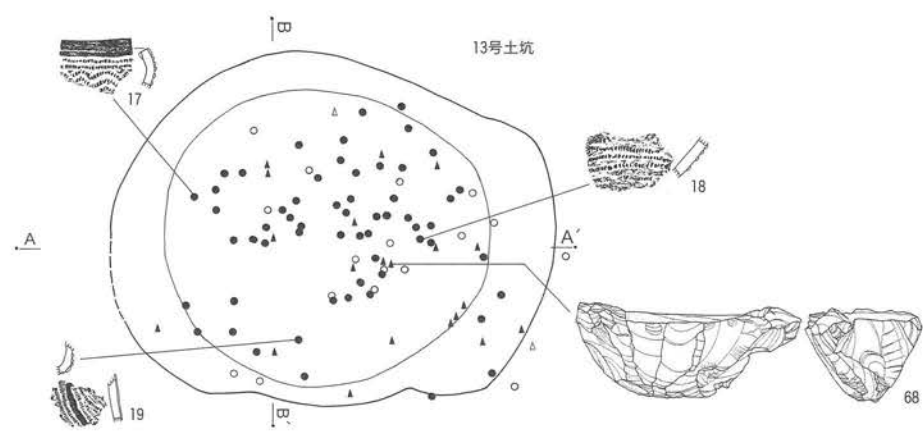
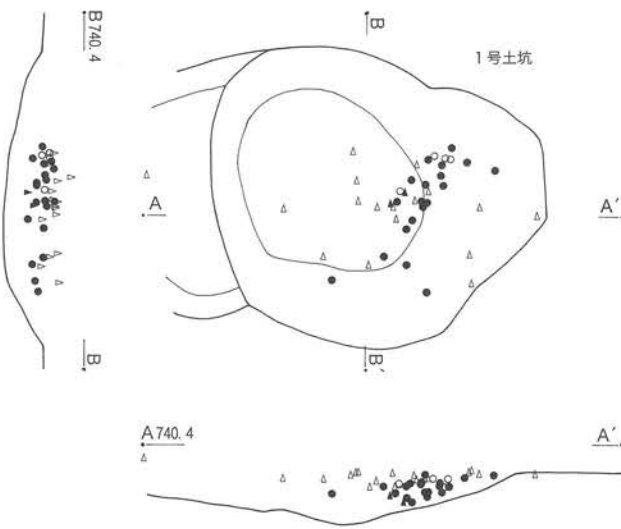
第36図 7号住居跡出土遺物、遺物出土状況



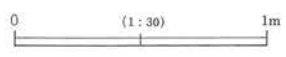
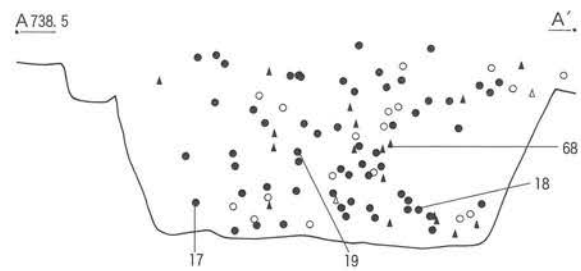
1号土坑
1 暗褐色土 褐色土含む、5mmローム粒少量
2 褐色土



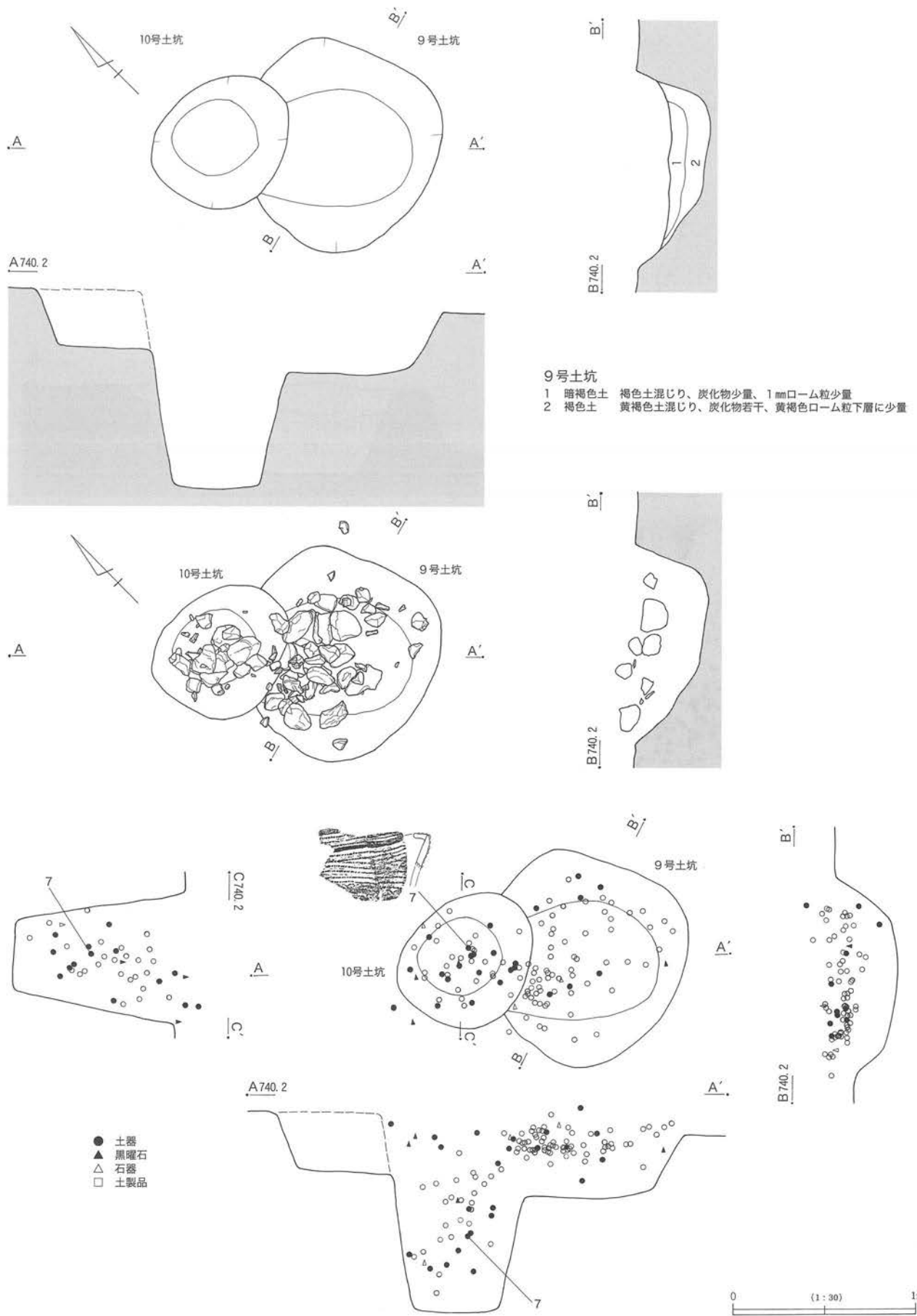
13号土坑
1 暗褐色土 褐色土多量、5mmローム粒少量 (攪乱)
2 暗褐色土 2層より明るい、褐色土少量
3 暗褐色土 2層より明るい、黒褐色土少量、炭化物少量、1mmローム粒少量
4 褐色土
5 暗褐色土 2層より明るい、3層より暗い、褐色土多量、炭化物少量、1~5mmローム粒少量
6 暗褐色土 5層より暗い、褐色土含む
7 暗褐色土 5・6層より暗い、褐色土含む、炭化物やや多量、1~30mmローム粒やや多量
8 褐色土 暗褐色土多量、炭化物やや多量、1cmローム粒やや多量
9 暗褐色土 5層より暗い、7層より明るい、褐色土多量、炭化物やや多量、1cmローム粒含む
10 暗褐色土 5層より暗い、褐色土やや多量、根の攪乱
11 褐色土 暗褐色土少量、地山?



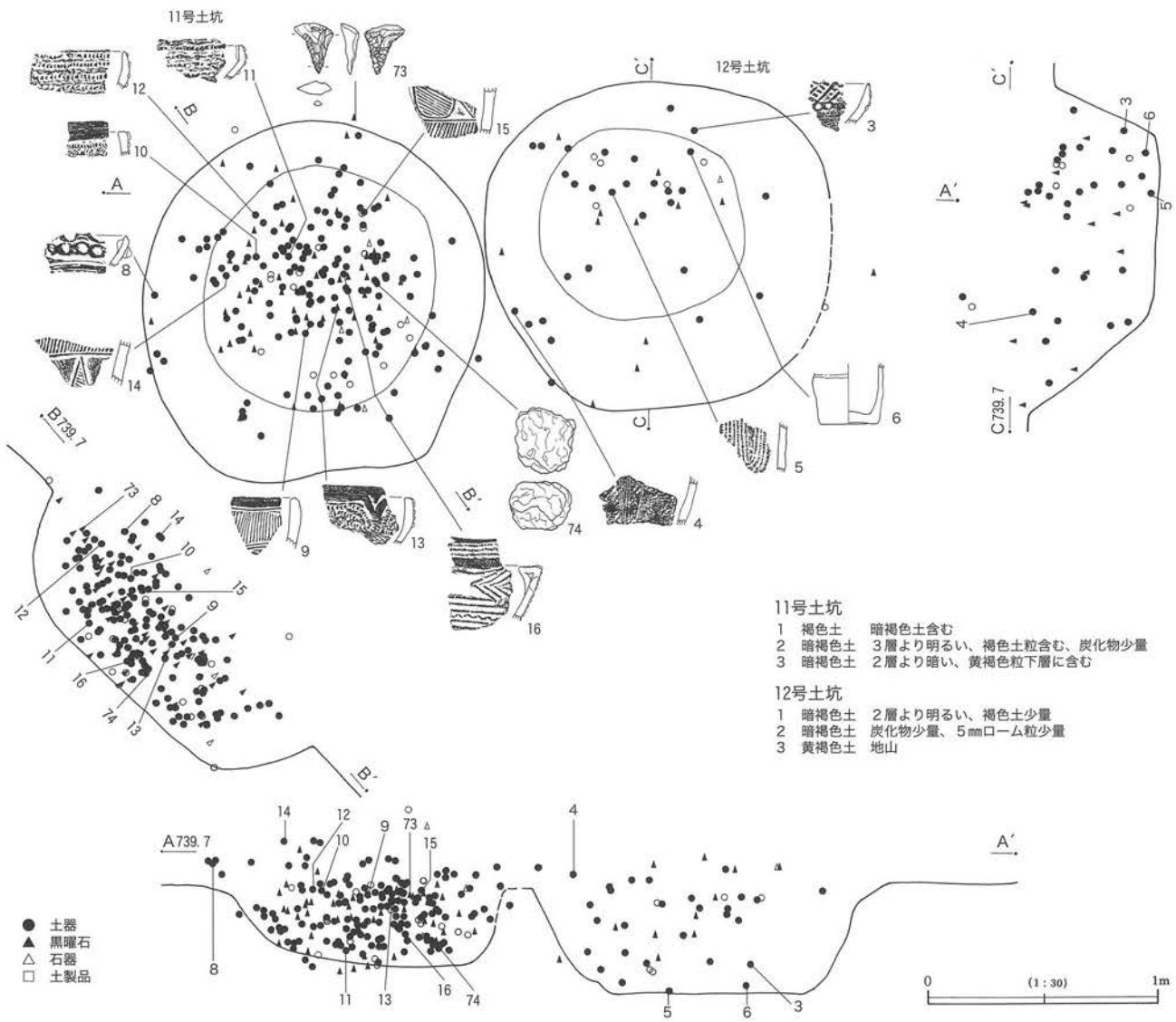
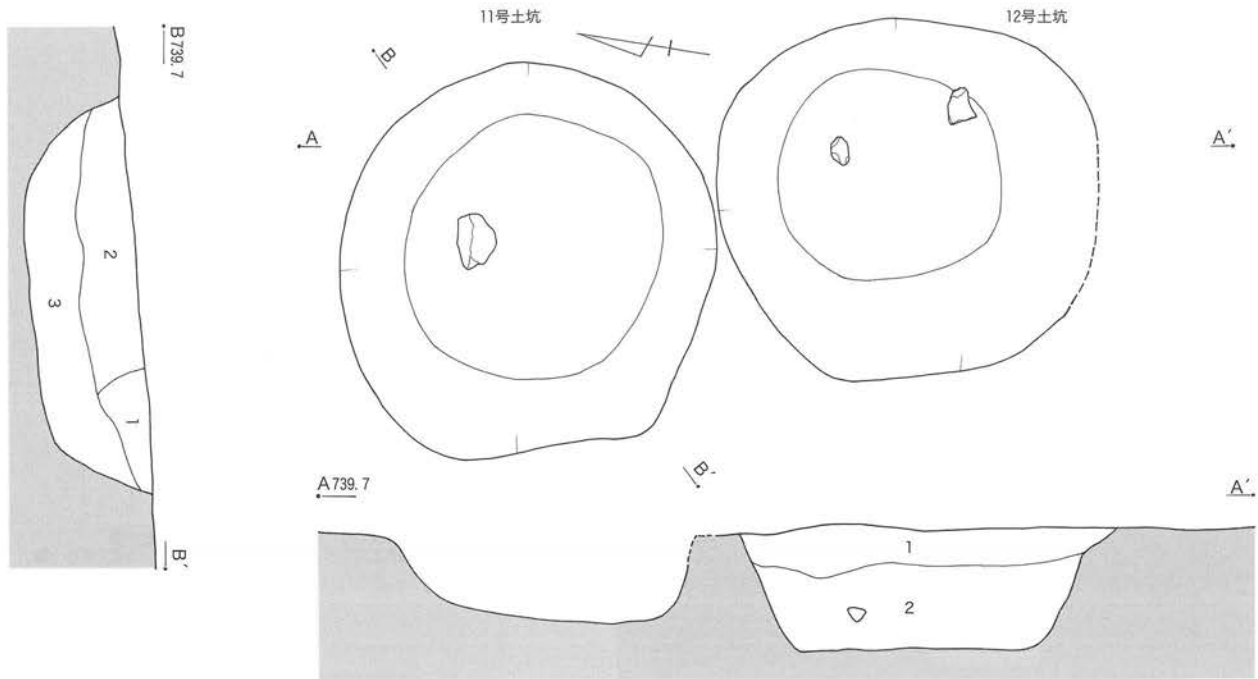
● 土器
▲ 黒曜石
△ 石器
□ 土製品



第37図 1・13号土坑

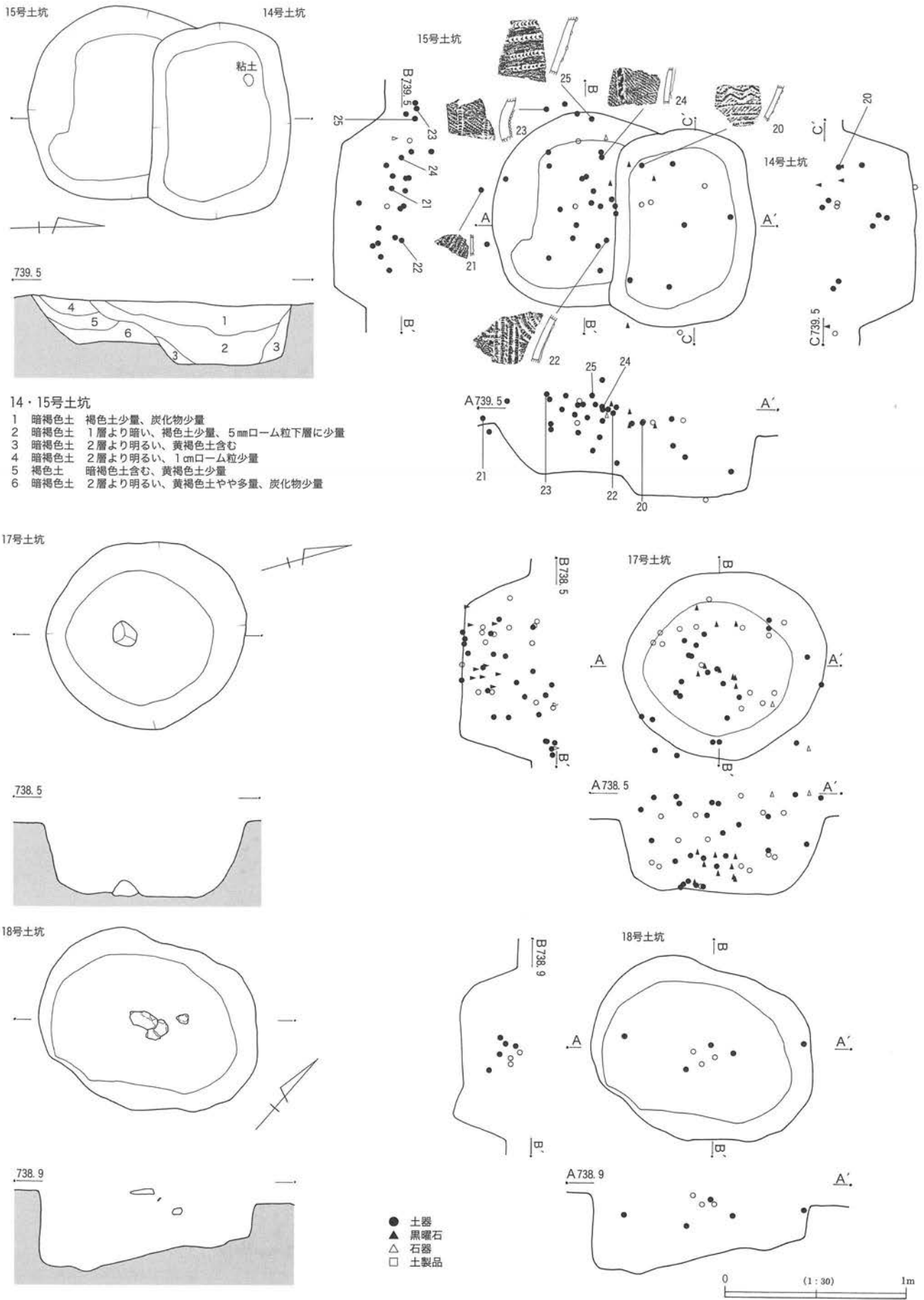


第38図 9・10号土坑



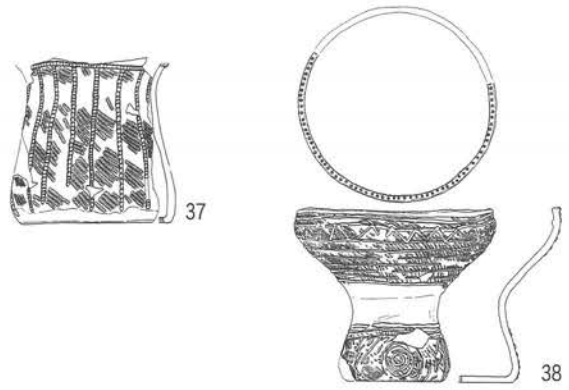
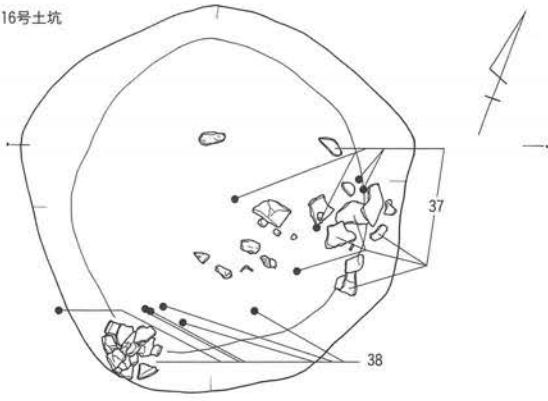
- 11号土坑**
- 1 褐色土 暗褐色土含む
 - 2 暗褐色土 3層より明るい、褐色土粒含む、炭化物少量
 - 3 暗褐色土 2層より暗い、黄褐色粒下層に含む
- 12号土坑**
- 1 暗褐色土 2層より明るい、褐色土少量
 - 2 暗褐色土 炭化物少量、5mmローム粒少量
 - 3 黄褐色土 地山

第39図 11・12号土坑

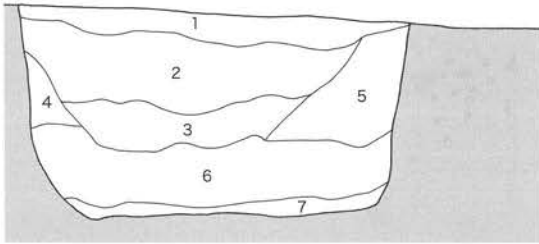


第40図 14・15・17・18号土坑

16号土坑



738.4

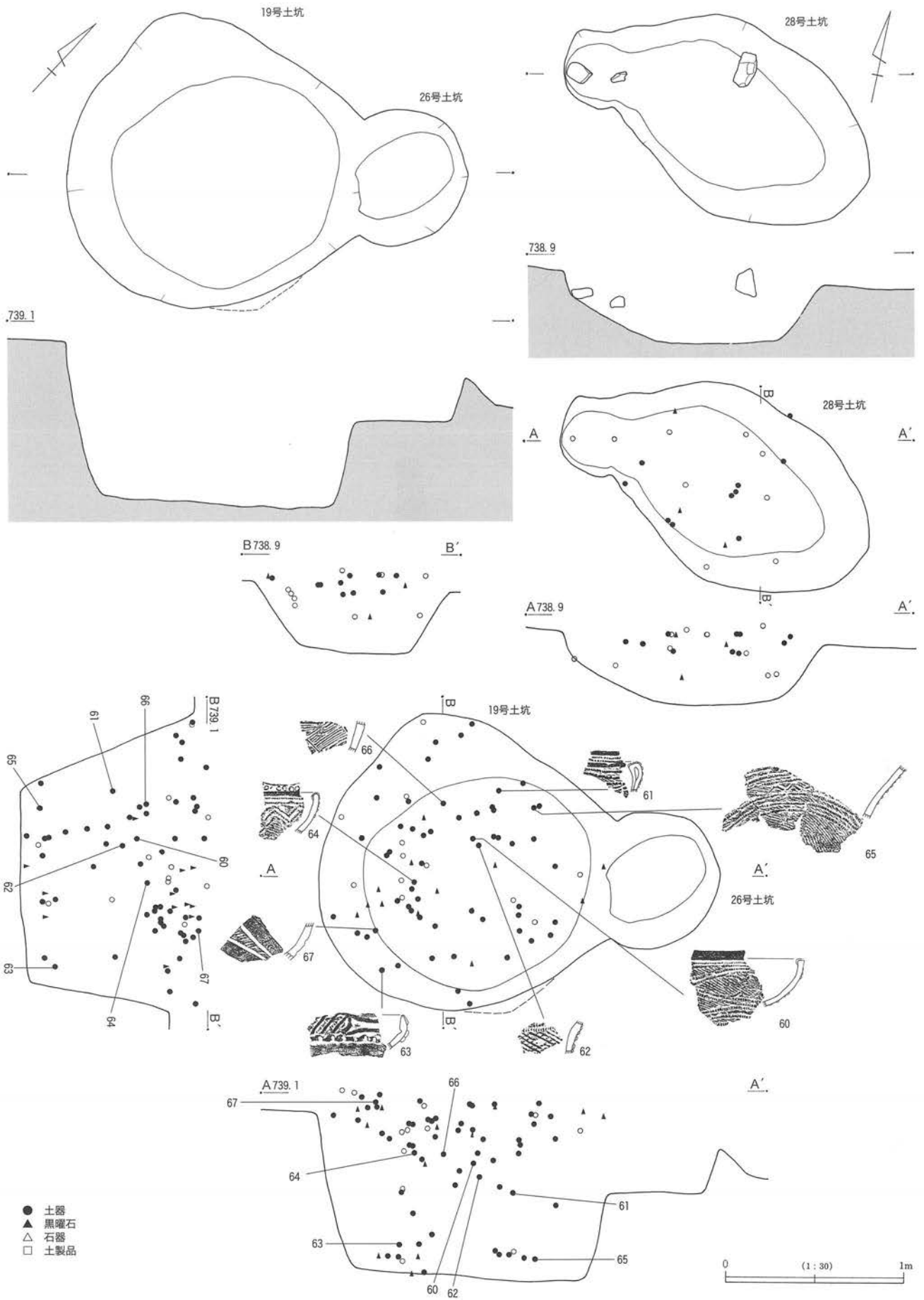


16号土坑

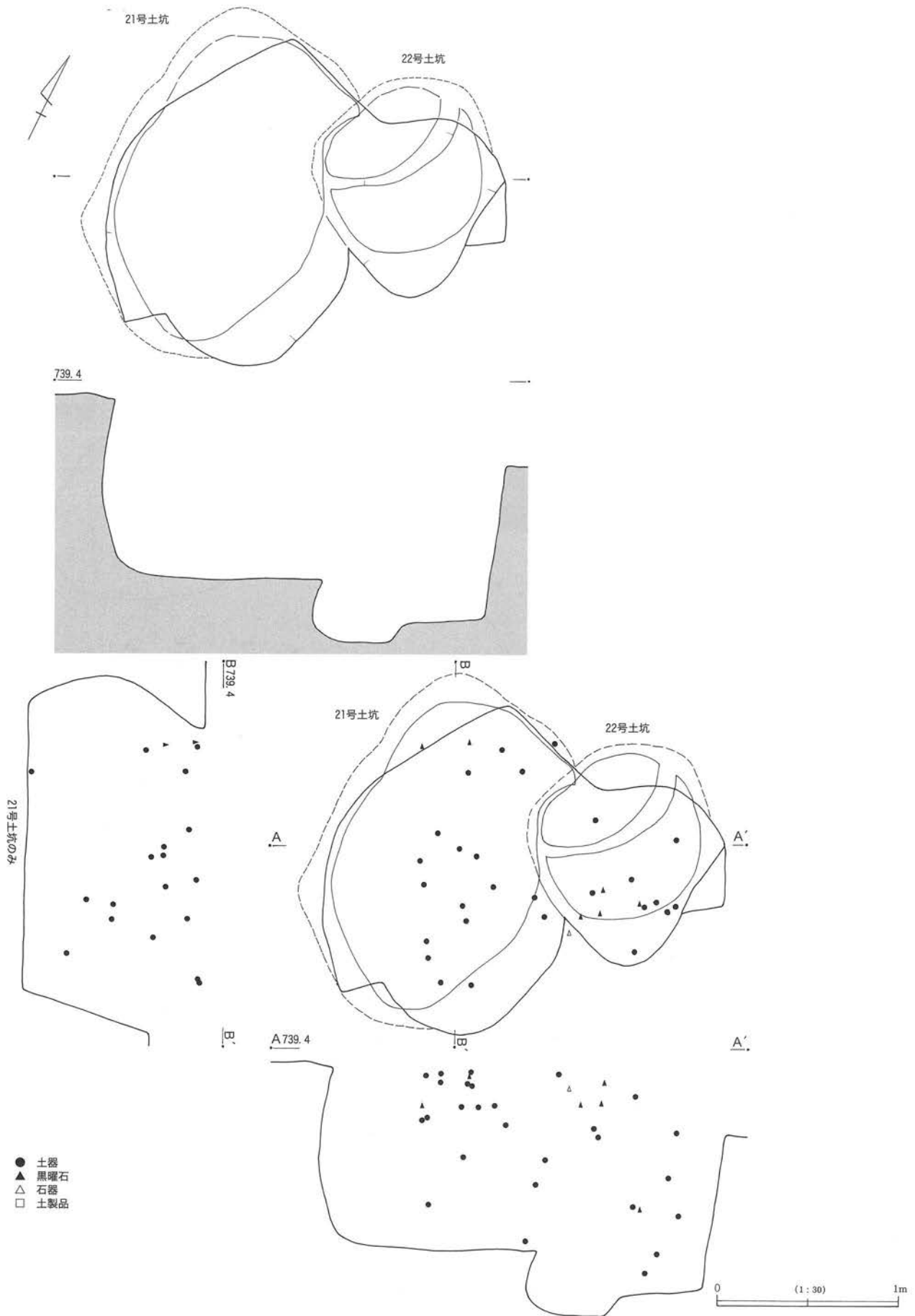
- | | | |
|---|------|---------------------------------------|
| 1 | 暗褐色土 | 褐色土少量 |
| 2 | 褐色土 | 暗褐色土少量、炭化物少量、1~3cm口一ム粒少量 |
| 3 | 暗褐色土 | 褐色土少量、炭化物少量 |
| 4 | 褐色土 | 2層より明るい |
| 5 | 暗褐色土 | 1層より明るい、3層より明るい、褐色土少量、炭化物少量 |
| 6 | 暗褐色土 | 3・5層より暗い、褐色土やや多量、炭化物やや多量、1~10mm口一ム粒多量 |
| 7 | 暗褐色土 | 6層より明るい、しまりあり、1~3cm口一ム粒やや多量 |



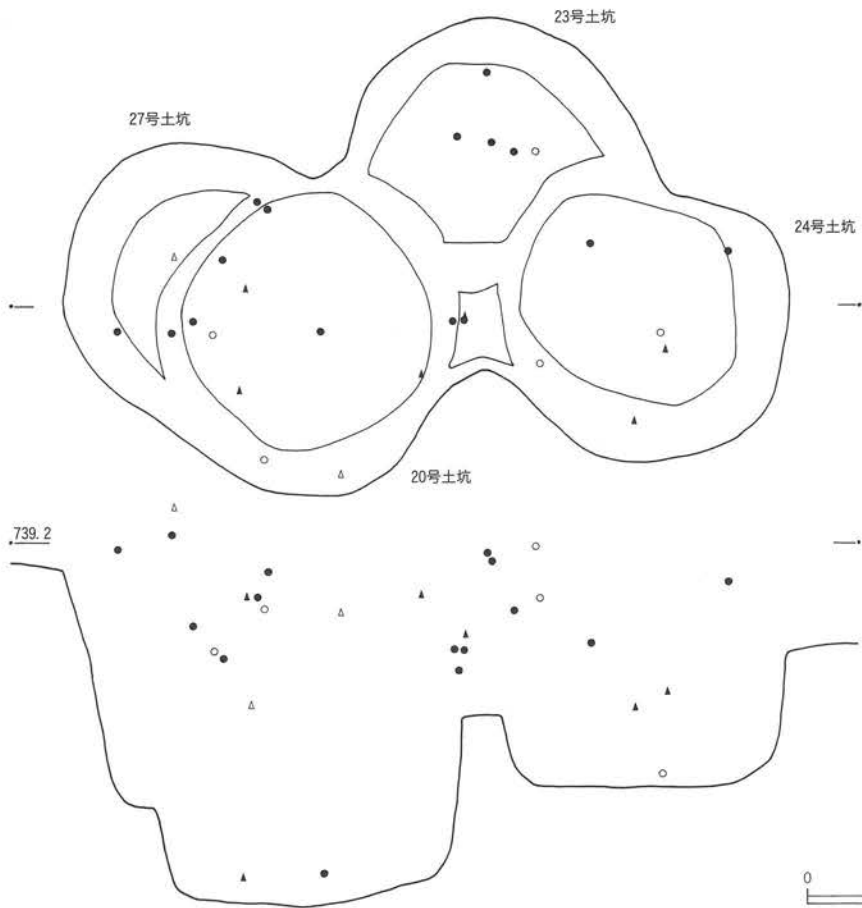
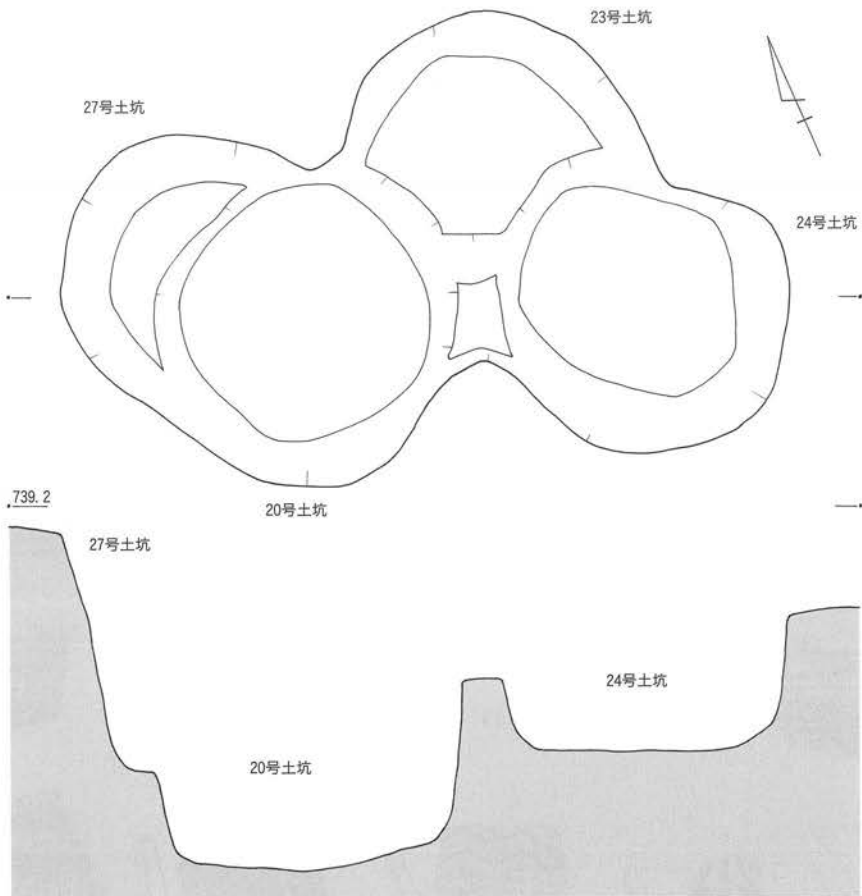
第41図 16号土坑



第42图 19·26·28号土坑



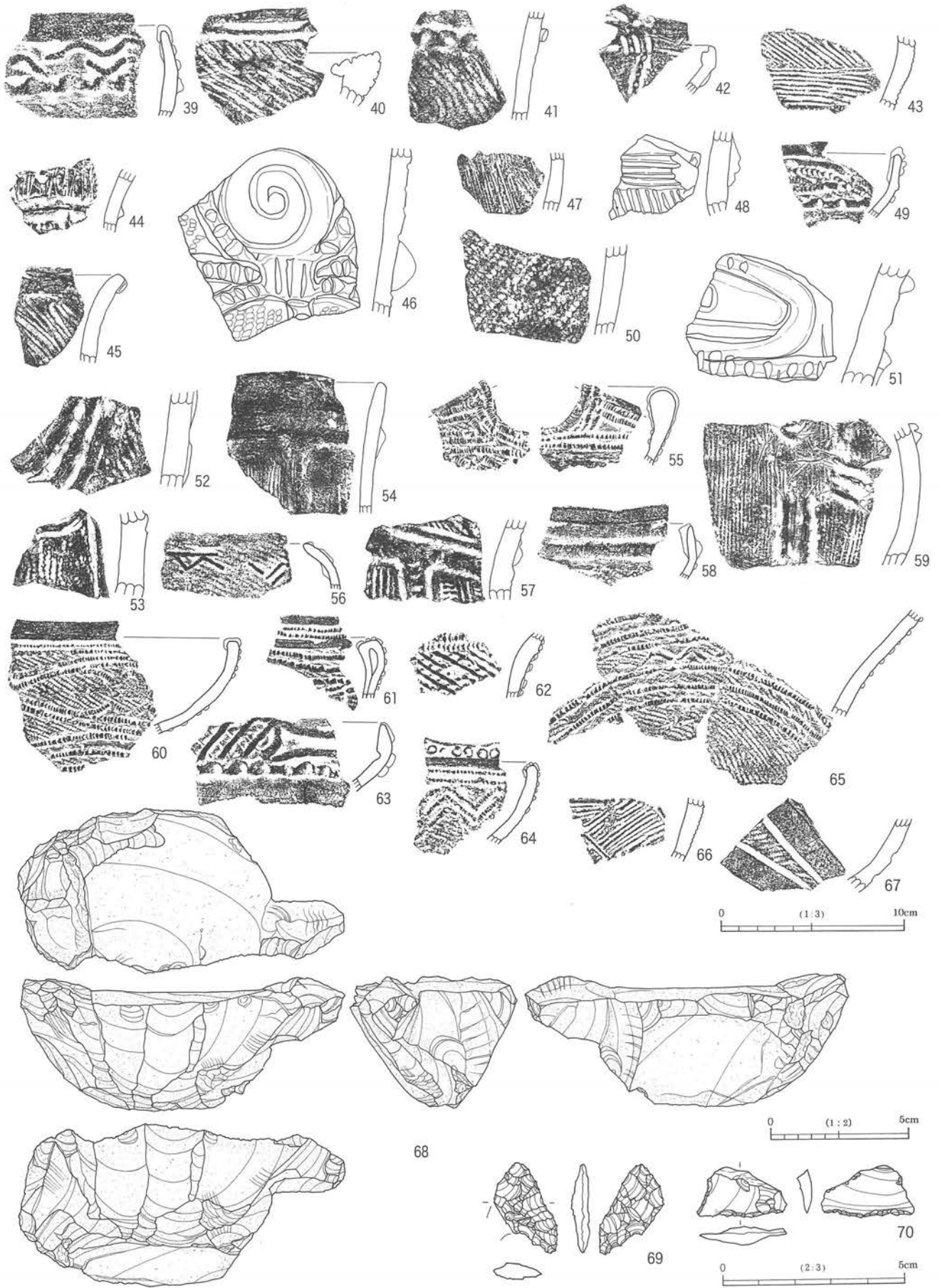
第43図 21・22号土坑



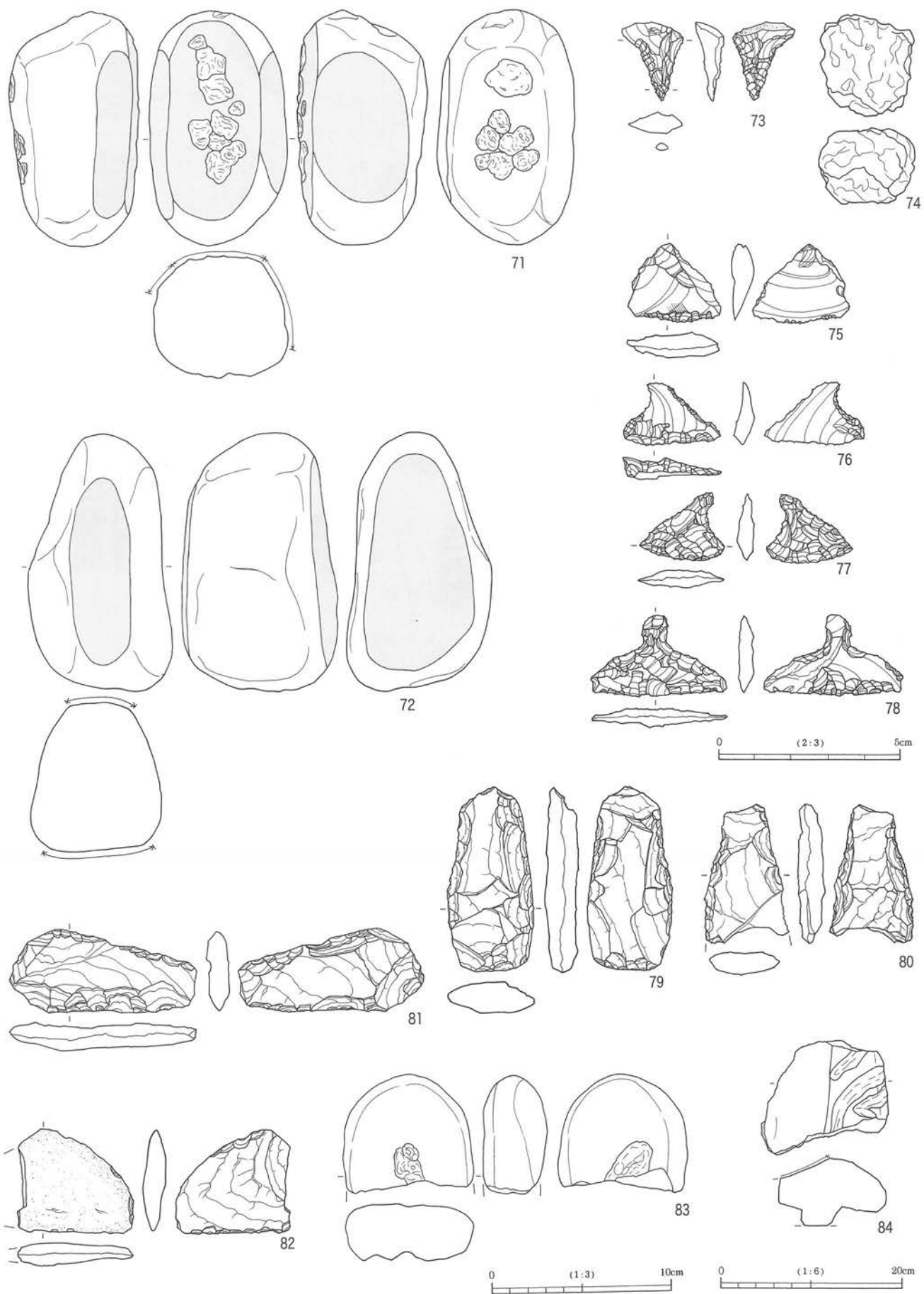
第44图 20·23·24·27号土坑



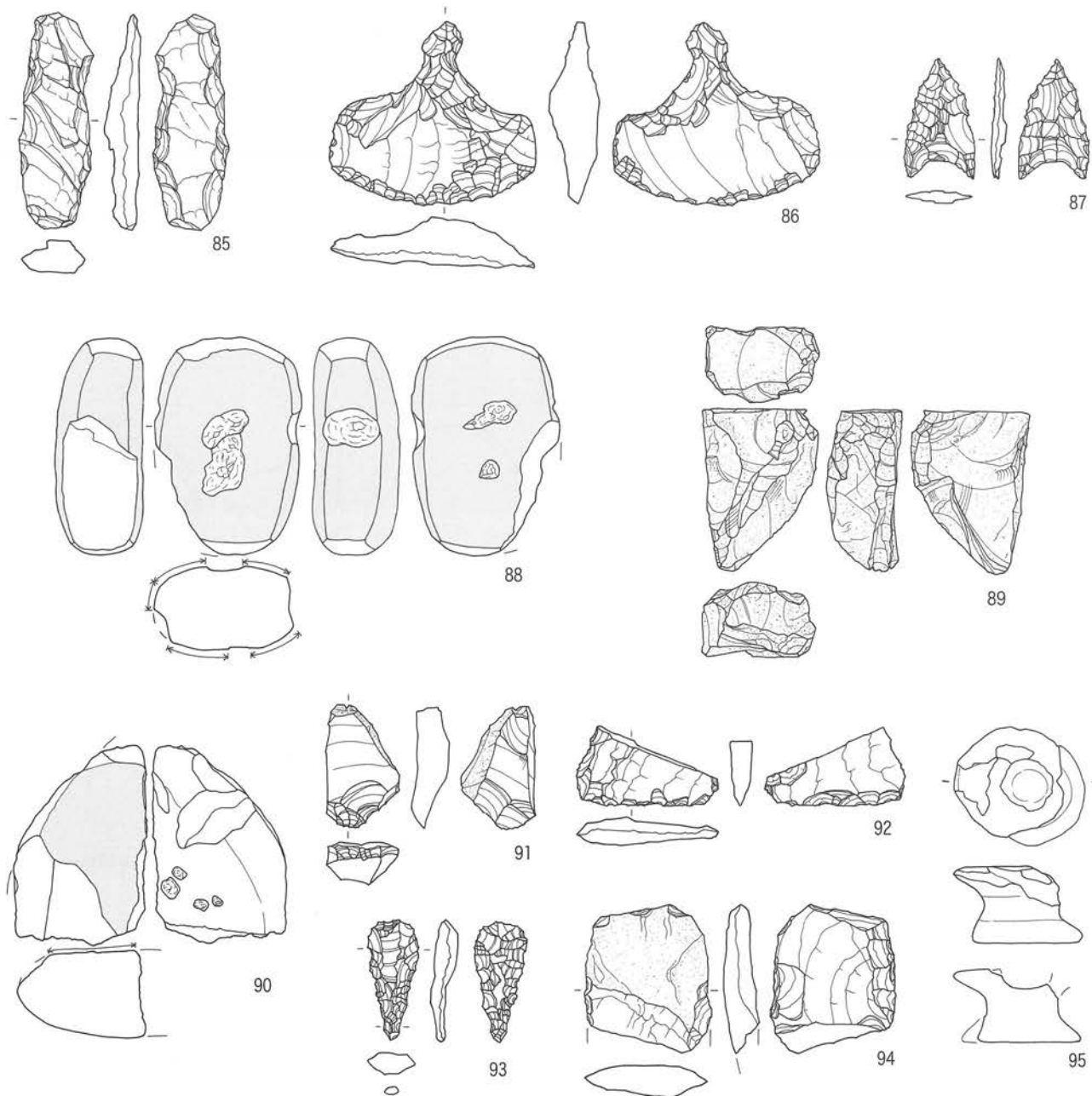
第45图 土坑出土遺物①



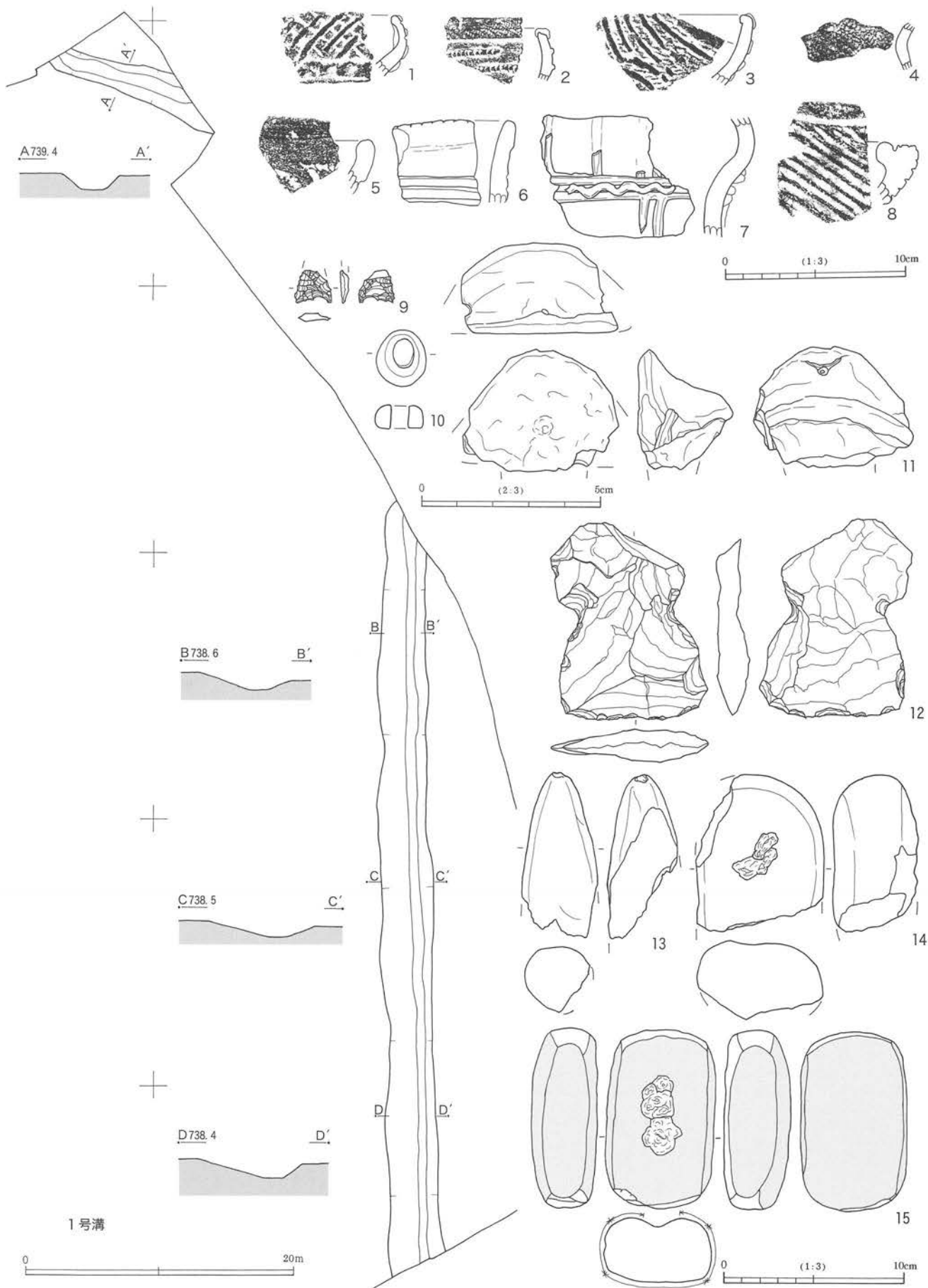
第46图 土坑出土遗物②



第47图 土坑出土遺物③




第48图 土坑出土遺物④



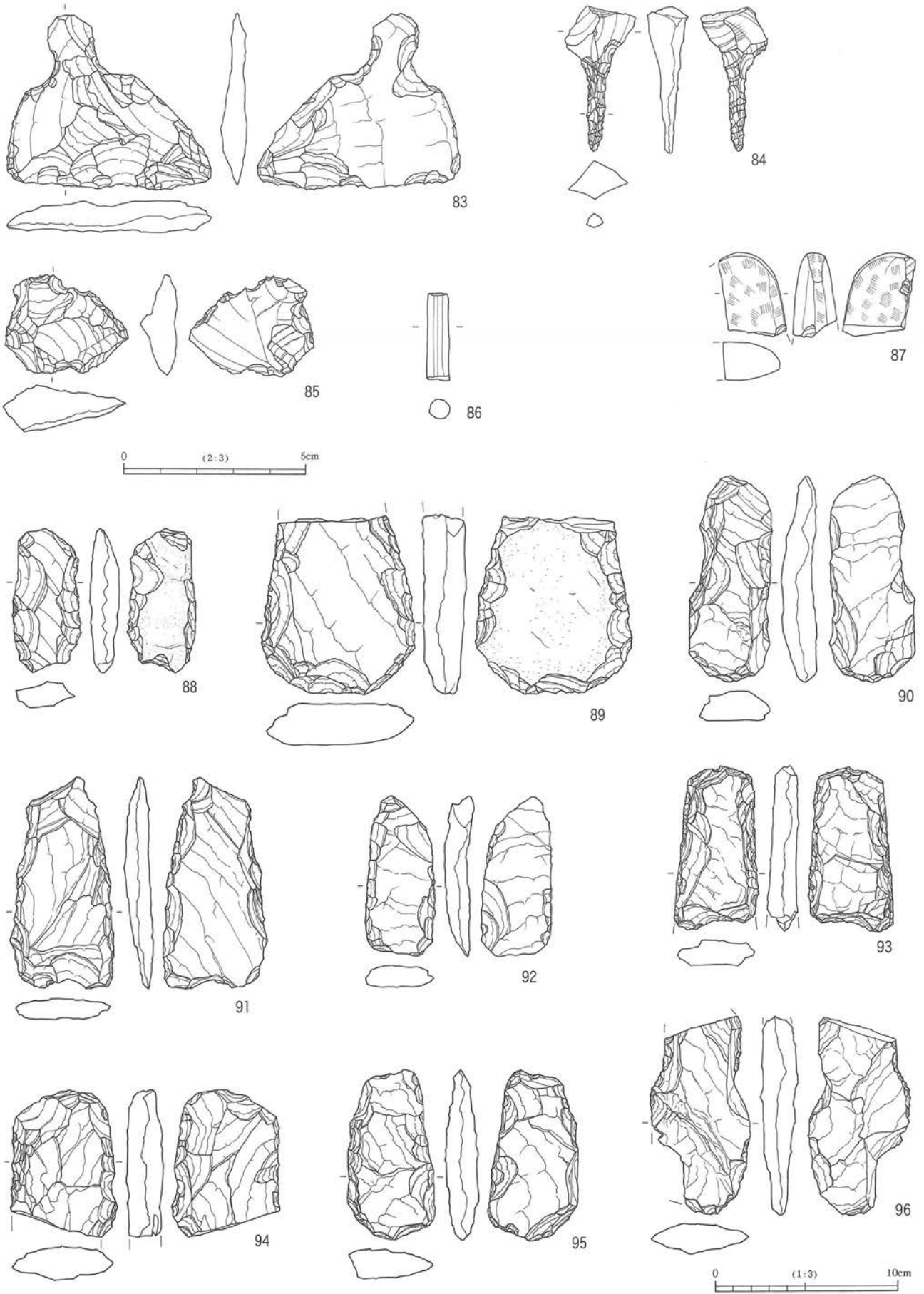
第49図 1号溝、出土遺物



第50图 遺構外出土遺物①



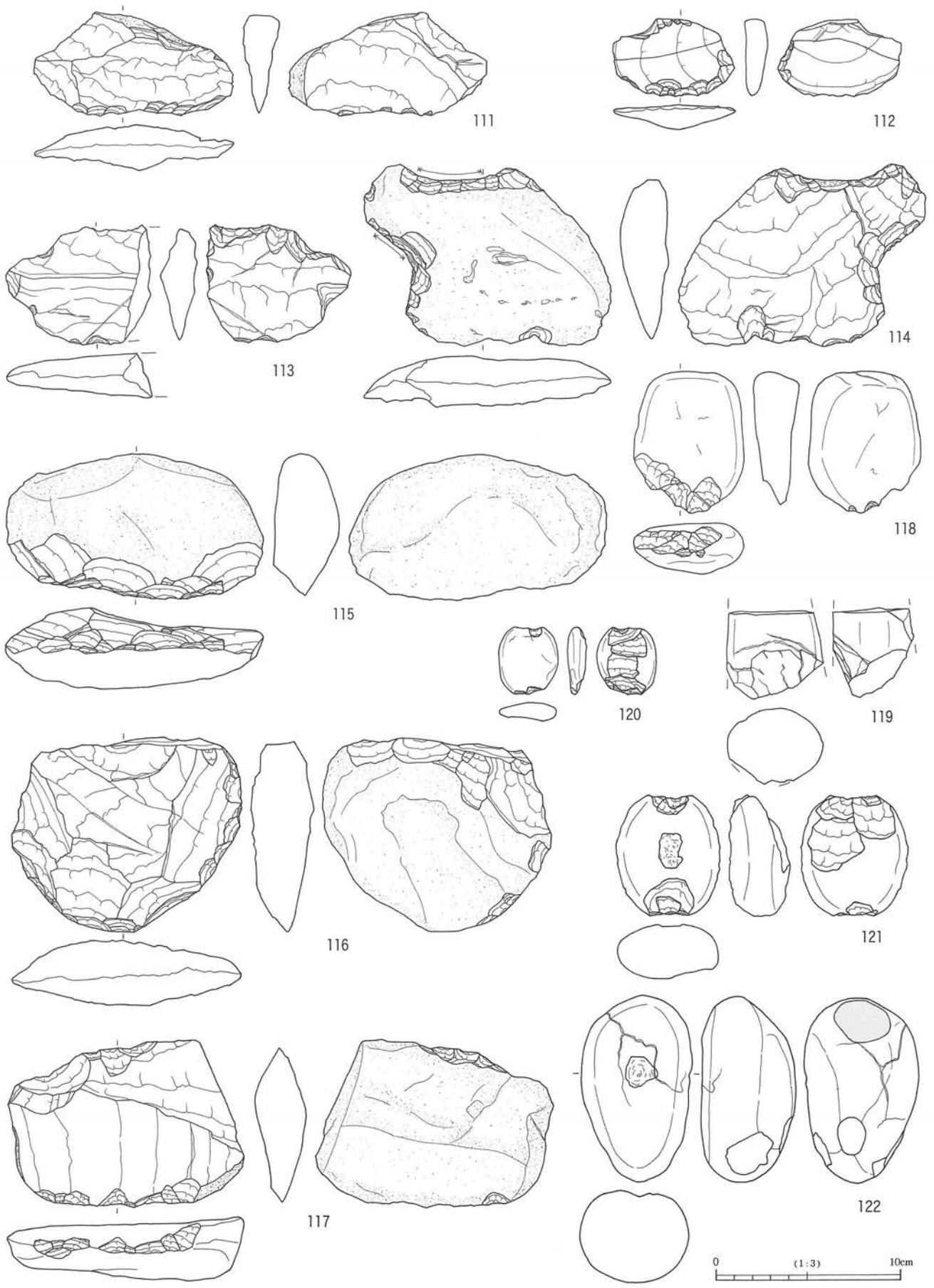
第51図 遺構外出土遺物②



第52図 遺構外出土遺物③



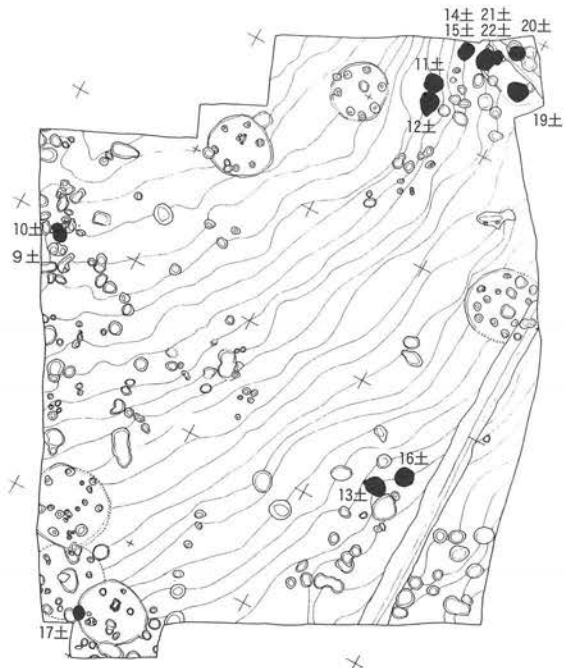
第53図 遺構外出土遺物④



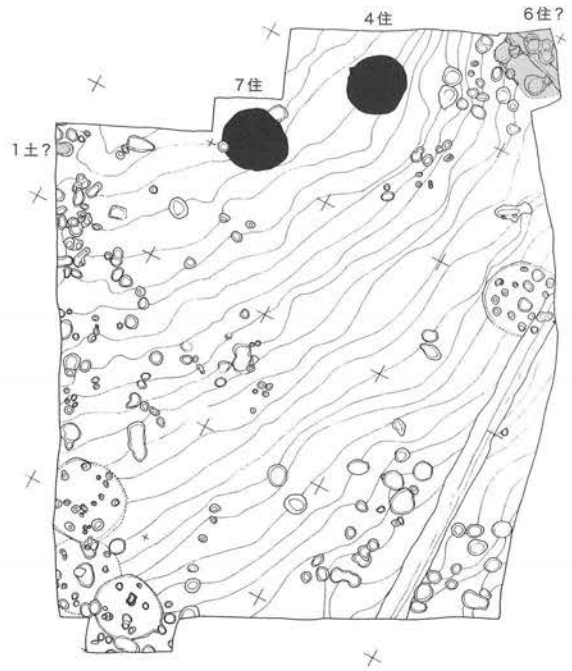
第54図 遺構外出土遺物⑤



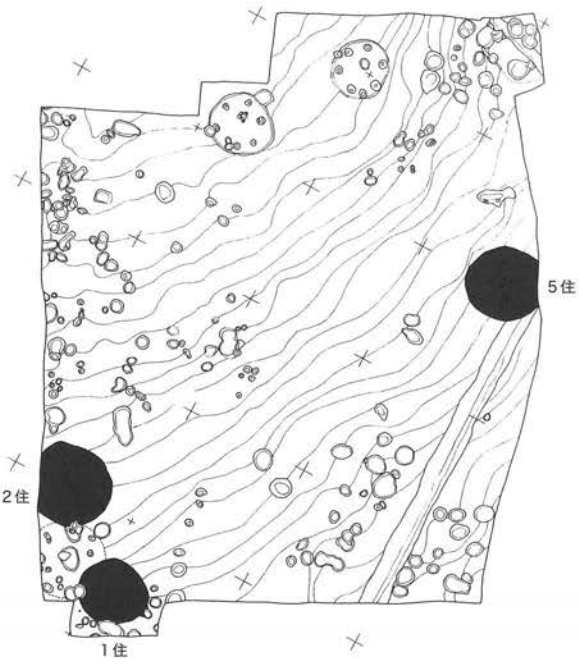
第55図 遺構外出土遺物⑥



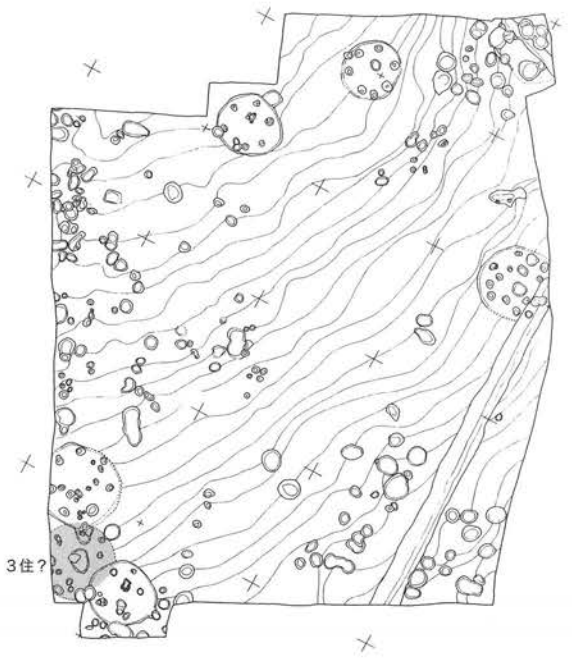
縄文前期末



井戸尻式期



曾利I式古段階



曾利I式新段階

第56図 遺構変遷図



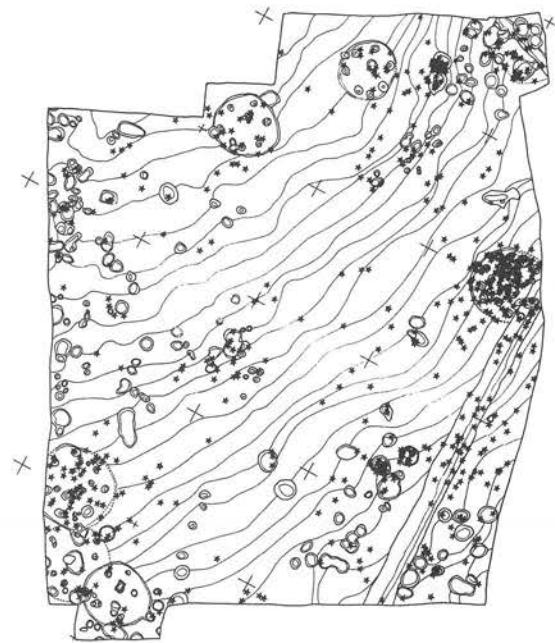
土器全体



縄文前期末



井戸尻式～曾利Ⅰ式



黒曜石

第57図 調査区遺物出土状況

第2表 土坑一覧表

| 遺構名 | グリッド | 長軸(cm) | 短軸(cm) | 深さ(cm) | 備考 |
|-------|-------|--------|--------|------------|----|
| 1号土坑 | D-1・2 | 127 | 116 | 8.1~12.3 | |
| 2号土坑 | E-2 | 71 | 46 | 5.8~9.0 | |
| 3号土坑 | E-2 | 43 | 40 | 5.9~7.2 | |
| 4号土坑 | E-2 | 159 | 98 | 4.0~9.7 | |
| 5号土坑 | E-2 | 57 | 51 | 8.9~12.9 | |
| 6号土坑 | E・F-2 | 180 | 124 | 10.4~16.5 | |
| 7号土坑 | F-2 | 87 | 58 | 15.0~21.2 | |
| 8号土坑 | E・F-2 | 95 | 78 | 9.7~15.7 | |
| 9号土坑 | E-2 | 117.5 | (84) | 16.3~34.7 | |
| 10号土坑 | E-2 | 76 | 69 | 72.2~91.7 | |
| 11号土坑 | B-4 | 157 | 154 | 29.0~41.0 | |
| 12号土坑 | B-4 | 153 | 152 | 39.5~43.2 | |
| 13号土坑 | E-5 | 172.5 | 138 | 56.0~62.0 | |
| 14号土坑 | B-4 | 109 | (76) | 29.5~35.7 | |
| 15号土坑 | B-4 | 107 | (67.5) | 17.7~27.2 | |
| 16号土坑 | E-5 | 155 | 154 | 73.2~77.2 | |
| 17号土坑 | G-3 | 109 | 103 | 33.6~39.0 | |
| 18号土坑 | D-5 | 125 | 96 | 24.3~45.9 | |
| 19号土坑 | B-4・5 | 159 | 165 | 77.0~96.7 | |
| 20号土坑 | B-4 | 115 | (114) | 69.7~111.7 | |
| 21号土坑 | B-4 | 181 | 114 | 64.0~95.2 | |
| 22号土坑 | B-4 | 97 | 10.5 | 64.8~87.0 | |
| 23号土坑 | B-4 | (117) | (107) | 47.8~52.3 | |
| 24号土坑 | B-4・5 | (123) | (113) | 48.3~54.7 | |
| 25号土坑 | B-4 | 83 | 76 | 40.4~70.7 | |
| 26号土坑 | B-5 | 75 | 64.5 | 29.2~33.6 | |
| 27号土坑 | B-4 | (108) | (39) | 80.8~89.2 | |
| 28号土坑 | D-5 | 181.5 | 101.5 | 28.0~49.0 | |
| 29号土坑 | B-4 | 61 | 40 | 0.5~8.7 | |
| 30号土坑 | B-4 | 117.5 | 83 | 18.7~28.0 | |
| 31号土坑 | B-4 | 128.5 | 108.5 | 17.0~26.5 | |
| 32号土坑 | B-4 | 89 | 88 | 18.4~31.5 | |
| 33号土坑 | B-4・5 | 113 | 85 | 24.2~40.0 | |
| 34号土坑 | B-4 | 45 | 42 | 10.3~11.8 | |
| 35号土坑 | B-4 | 71.5 | 58.5 | 7.0~12.2 | |
| 36号土坑 | B-4 | 94.5 | 67 | 14.8~18.8 | |
| 37号土坑 | B-4 | 82 | 74 | 14.6~18.7 | |
| 38号土坑 | B-4 | 93 | 85 | 8.3~13.4 | |
| 39号土坑 | B-4 | 133 | 94.5 | 14.0~33.9 | |
| 40号土坑 | C-4 | (77.5) | 64 | 15.5 | |
| 41号土坑 | C-4 | (61) | 48.5 | 15.4~17.9 | |
| 42号土坑 | C-4 | 80 | 51 | 44.5~67.8 | |
| 43号土坑 | C-4 | 94.5 | 72 | 12.9~21.3 | |
| 44号土坑 | C-4 | 131 | 82.5 | 6.8~10.9 | |
| 45号土坑 | C-4 | 56 | 32 | 12.4~14.6 | |
| 46号土坑 | C-4 | 49.5 | 47.5 | 20.0~20.8 | |
| 47号土坑 | C-4 | 50 | 46 | 18.8~20.1 | |
| 48号土坑 | C-4 | 92 | 69 | 14.4~15.1 | |
| 49号土坑 | G-3 | 147 | 69 | 8.2~14.1 | |
| 50号土坑 | G-3 | (73) | 51 | 9.5~12.2 | |
| 51号土坑 | D-1 | (82) | (25) | 3.6~6.1 | |
| 52号土坑 | D-1 | (116) | (48) | 3.1~6.5 | |
| 53号土坑 | D-1・2 | 108 | 80 | 4.8~10.4 | |
| 54号土坑 | D-2 | 50 | 40 | 3.5~8.8 | |
| 55号土坑 | D-2 | 54 | 47 | 5.2~8.0 | |
| 56号土坑 | D-2 | 71 | 69.5 | 13.8~19.8 | |
| 57号土坑 | D-2 | 68 | 49 | 8.5~10.8 | |
| 58号土坑 | D-2 | 60 | 60 | 13.5~17.1 | |
| 59号土坑 | D-2・3 | 170 | 140 | (16) | |
| 60号土坑 | D-3 | 84 | 70 | 17.2~28.0 | |
| 61号土坑 | D-3 | 67 | 63 | 10.5~14.7 | |
| 62号土坑 | D-3 | 101 | 75 | 18.6~22.9 | |
| 63号土坑 | D-3 | 87 | 85 | 17.5~20.9 | |
| 64号土坑 | D-2 | 139 | 126 | 6.2~12.6 | |
| 65号土坑 | D-2 | 91 | (57) | 7.7~14.4 | |
| 66号土坑 | D-2 | 85 | 82 | 14.8~20.5 | |
| 67号土坑 | D-2 | 132 | 80 | 14.7~17.1 | |
| 68号土坑 | D-2 | (132) | 97 | 16.2~28.1 | |
| 69号土坑 | D-2 | 68 | 56 | 7.2~11.4 | |
| 70号土坑 | D・E-2 | 83 | 58 | 8.9~13.3 | |
| 71号土坑 | E-2 | 114 | 70 | 14.8~18.8 | |
| 72号土坑 | D・E-2 | 56 | 49 | 15 | |
| 73号土坑 | D-2 | (74) | 43 | 15.4~16.4 | |
| 74号土坑 | D・E-2 | 121 | (57) | 5.6~10.4 | |
| 75号土坑 | D・E-2 | 76 | 40 | 9.5~11.8 | |
| 76号土坑 | E-2 | 143 | 88 | 10.1~21.2 | |
| 77号土坑 | G-4 | 222 | 112 | 16.8~20.5 | |
| 78号土坑 | E-2 | 141 | 68 | 7.9~8.1 | |
| 79号土坑 | E-2 | 93 | 52 | 7.7~20.1 | |
| 80号土坑 | E-2 | 94 | 58 | 4.1~5.9 | |
| 81号土坑 | E-2 | 174 | 100 | 3.4~19.8 | |
| 82号土坑 | E-2 | 64 | 54 | 9.9~10.2 | |
| 83号土坑 | E-2 | (83) | 76 | 19.0~22.3 | |
| 84号土坑 | E-2 | 100 | 70 | 13.6~22.4 | |
| 85号土坑 | E-2 | 113 | 77 | 8.1~11.8 | |
| 86号土坑 | E-2 | 105 | 104 | 8.8~15.5 | |
| 87号土坑 | E-3 | 76 | 74 | 27.6~29.3 | |
| 88号土坑 | E-3 | 96 | 87 | 11.3~14.6 | |
| 89号土坑 | E-3 | 120 | 101 | 9.3~18.5 | |
| 90号土坑 | E-3 | 54 | 47 | 9.3~9.7 | |
| 91号土坑 | E-2 | 50 | 46 | 18.0~20.1 | |

| 遺構名 | グリッド | 長軸(cm) | 短軸(cm) | 深さ(cm) | 備考 |
|--------|-------|--------|--------|-----------|----|
| 92号土坑 | E-2 | 116 | 84 | 8.8~12.2 | |
| 93号土坑 | E-2 | 58 | 48 | 24.2~25.2 | |
| 94号土坑 | E-2 | 74 | 57 | 14.7~21.6 | |
| 95号土坑 | F-3 | 69 | 50 | 16.4~17.8 | |
| 96号土坑 | F-3 | 50 | 48 | 8.5~9.3 | |
| 97号土坑 | F-2 | 43 | 43 | 13.3~19.8 | |
| 98号土坑 | F-2・3 | 56 | 43 | 4.4~5.5 | |
| 99号土坑 | F-2 | 36 | 34 | 7.0~8.9 | |
| 100号土坑 | F-3 | 42 | 32 | 2.6 | |
| 101号土坑 | F-2・3 | 69 | 68 | 11.0~15.3 | |
| 102号土坑 | F-3 | 167 | (146) | 9.2~20.7 | |
| 103号土坑 | F-3 | (70) | 69 | 12.0~17.8 | |
| 104号土坑 | E-3 | 112 | 102 | 14.9~19.5 | |
| 105号土坑 | G-3 | 118 | (68) | 9.3~11.7 | |
| 106号土坑 | E-3 | 80 | 70 | 7.2~9.6 | |
| 107号土坑 | E-3 | 78 | 65 | 1.6~5.3 | |
| 108号土坑 | F-3 | 138 | 90 | 3.0~5.9 | |
| 109号土坑 | F-3 | 83 | 74 | 4.1~9.1 | |
| 110号土坑 | F-3 | 85 | 52 | 9.7~10.9 | |
| 111号土坑 | F-3 | 82 | 57 | 5.0~12.9 | |
| 112号土坑 | E-3 | (93) | 83 | 7.1~12.4 | |
| 113号土坑 | E-3 | 92 | 76 | 4.2~9.8 | |
| 114号土坑 | E-3 | 55 | 46 | 12.8~17.8 | |
| 115号土坑 | E-3 | 78 | 39 | 6.6~19.7 | |
| 116号土坑 | E-3 | 90 | 75 | 6.5~11.0 | |
| 117号土坑 | E-3 | 109 | 93 | 8.5~12.6 | |
| 118号土坑 | E-3 | (52) | 45 | 9.6~11.4 | |
| 119号土坑 | E-3 | 78 | 68 | 18.8~21.8 | |
| 120号土坑 | E-3・4 | 235 | 135 | 8.9~16.2 | |
| 121号土坑 | E-4 | 38 | 37 | 9.8~10.9 | |
| 122号土坑 | E-4 | 44 | 42 | 7.8~11.3 | |
| 123号土坑 | E-4 | 87 | 46 | 17.4~22.4 | |
| 124号土坑 | E-4 | 66 | 50 | 12.3~17.8 | |
| 125号土坑 | E-4 | 59 | 53 | 22.8~23.3 | |
| 126号土坑 | E-4 | 45 | 40 | 23.6~26.9 | |
| 127号土坑 | E-4 | 55 | 47 | 27.2~29.9 | |
| 128号土坑 | E-4 | 51 | 48 | 20.6~23.2 | |
| 129号土坑 | E-4 | 48 | 44 | 10.0~11.8 | |
| 130号土坑 | F-4 | 169 | 143 | 15.5~34.2 | |
| 131号土坑 | F-4 | 176 | 158 | 33.9~40.3 | |
| 132号土坑 | F-4 | 88 | 68 | 3.2~19.1 | |
| 133号土坑 | F-4 | 70 | 48 | 5.3~16.2 | |
| 134号土坑 | F-4 | 68 | 60 | 8.8~23.2 | |
| 135号土坑 | G-4 | 81 | 60 | 4.8~13.8 | |
| 136号土坑 | G-4 | 75.5 | 63 | 34.3~39.3 | |
| 137号土坑 | G-4 | 120 | 120 | 22.8~38.8 | |
| 138号土坑 | G-4 | 54 | 53 | 27.6~31.4 | |
| 139号土坑 | G-4 | 83 | 83 | 16.4~23.1 | |
| 140号土坑 | G-4 | 158 | 82 | 22.2~30.6 | |
| 141号土坑 | G-4 | 58 | (42) | 14.4~17.2 | |
| 142号土坑 | G-4 | 108 | (48) | 21.6~25.3 | |
| 143号土坑 | G-3 | 80 | 55 | 6.8~11.1 | |
| 144号土坑 | G-4 | 61 | 56 | 3.1~7.3 | |
| 145号土坑 | G-4 | 54 | 54 | 5.8~9.5 | |
| 146号土坑 | G-4 | (97) | (27) | 25.1~29.0 | |
| 147号土坑 | F-5 | 89 | 80 | 16.2~21.0 | |
| 148号土坑 | F-5 | 128 | 67 | 18.0~23.1 | |
| 149号土坑 | F-5 | 115 | 93 | 13.5~18.3 | |
| 150号土坑 | F-5 | 246 | 113 | 14.4~22.1 | |
| 151号土坑 | F-5 | 152 | (60) | 13.9~25.0 | |
| 152号土坑 | F-5 | 93 | (86) | 20.4~29.3 | |
| 153号土坑 | F-5 | 93 | 85 | 13.5~18.2 | |
| 154号土坑 | F-5 | 102 | 83 | 8.2~17.2 | |
| 155号土坑 | E・F-5 | 95 | 71 | 10.0~15.2 | |
| 156号土坑 | E-5 | 64 | 48 | 10.6~15.2 | |
| 157号土坑 | E・F-5 | 56 | 56 | 11.8~13.0 | |
| 158号土坑 | E-5 | 76 | 36 | 9.9~17.3 | |
| 159号土坑 | E-5 | 220 | 19 | 10.0~22.4 | |
| 160号土坑 | E-5 | 80 | 60 | 3.0~29.3 | |
| 161号土坑 | C-3 | (127) | 123 | 19.3~23.7 | |
| 162号土坑 | C・D-3 | 87 | 81 | 69.7~71.4 | |
| 163号土坑 | E-5 | 132 | 83 | 44.4~49.6 | |
| 164号土坑 | E-6 | 107 | 106 | 19.2~29.8 | |
| 165号土坑 | E-6 | 128 | 108 | 15.9~18.3 | |
| 166号土坑 | E-6 | 154 | 131 | 19.7~26.1 | |
| 167号土坑 | E-6 | 152 | 125 | 29.2~32.0 | |
| 168号土坑 | E-6 | 139 | 110 | 21.7~28.7 | |
| 169号土坑 | F-6 | 94 | 65 | 18.5~26.0 | |
| 170号土坑 | F-6 | 216 | 124 | 12.0~29.5 | |
| 171号土坑 | F-6 | 86 | 76 | 15.6~22.5 | |
| 172号土坑 | F-6 | 93 | 82 | 20.3~20.8 | |
| 173号土坑 | F-6 | 112 | 98 | 13.3~21.3 | |
| 174号土坑 | F-6 | 158 | 139 | 9.0~16.7 | |
| 175号土坑 | F-6 | 30 | (25) | 6.4~18.3 | |
| 176号土坑 | D-6 | (73) | 51 | 9.5~12.2 | |
| 177号土坑 | C-4 | 40 | 35 | 25.0 | |
| 178号土坑 | C-4 | (25) | 30 | 17.0 | |
| 179号土坑 | G-4 | 65 | 38 | 2.0 | |
| 180号土坑 | G-3 | 135 | 130 | 10.0 | |
| 181号土坑 | E-5 | 147 | 69 | 8.2~14.1 | |

第3表 住居内ピット一覧表

| 住居名 | グリッド | ピットNo | 長軸(cm) | 短軸(cm) | 深さ(cm) | 備考 |
|------|---------|-------|--------|--------|--------|-----|
| 1号住居 | G-3・4 | 1 | 58 | 55 | 39.1 | |
| | | 2 | 79 | 58 | 21 | 主柱穴 |
| | | 3 | 61 | 48 | 37.6 | 主柱穴 |
| | | 4 | 52 | 51 | 29 | 主柱穴 |
| | | 5 | 55 | 50 | 47.3 | 主柱穴 |
| | | 6 | 38 | 30 | 20.8 | |
| | | 7 | 34 | 33 | 23.5 | |
| | | 8 | 77 | 60 | 54.8 | |
| 2号住居 | F・G-4 | 1 | 80 | 66 | 60.6 | 主柱穴 |
| | | 2 | (58) | 72 | 76.5 | 主柱穴 |
| | | 3 | 77 | 60 | 62.1 | 主柱穴 |
| | | 4 | 73 | 61 | 81.3 | 主柱穴 |
| | | 5 | 50 | 47 | 64.1 | 主柱穴 |
| | | 6 | 63 | 51 | 72.5 | 主柱穴 |
| | | 7 | 99 | 89 | 47 | 主柱穴 |
| | | 8 | 42 | 34 | 4.7 | |
| | | 9 | 39 | 33 | 9.3 | |
| | | 10 | 28 | 27 | 8.3 | |
| | | 11 | 39 | 37 | 12.5 | |
| | | 12 | 72 | 39 | 13 | |
| | | 13 | 68 | 59 | 39 | |
| | | 14 | 54 | 41 | 15.4 | |
| | | 15 | 36.5 | 33 | 13.1 | |
| | | 16 | 44 | 36.5 | 17.4 | |
| | | 17 | 45 | 40.5 | 9.8 | |
| | | 18 | 54.5 | 33.5 | 11.3 | |
| | | 19 | 33 | 33 | 0.8? | |
| 3号住居 | G-4 | 1 | 44 | 37 | 32.4 | 主柱穴 |
| | | 2 | 54 | 48 | 9.2 | 主柱穴 |
| | | 3 | (52.5) | 37.5 | 5.8 | 主柱穴 |
| | | 4 | 56 | 49 | 18.6 | |
| | | 5 | 50.5 | 43 | 7.7 | 主柱穴 |
| | | 6 | 44 | 41 | 15.2 | |
| | | 7 | 55 | 33 | 20.6 | 主柱穴 |
| | | 8 | (48) | (25) | 13 | 主柱穴 |
| | | 9 | 80 | 59 | 25.4 | |
| | | 10 | (89) | (42) | 14.2 | |
| | | 11 | (31) | (35) | 17.2 | |
| | | 12 | 55 | 45 | 20.4 | |
| 4号住居 | B・C-3・4 | 1 | 74 | 64 | 48.1 | 主柱穴 |
| | | 2 | 88 | 72 | 54.3 | 主柱穴 |
| | | 3 | 69 | 64 | 43 | 主柱穴 |
| | | 4 | 64 | 59 | 48 | 主柱穴 |
| | | 5 | 66 | 53 | 46.1 | 主柱穴 |
| | | 6 | 63 | 56 | 40.9 | 主柱穴 |
| | | 7 | 68 | 56 | 38.2 | |
| | | 8 | 68 | 56 | 70.1 | |
| 5号住居 | C・D-2 | 1 | 92 | 87 | 58.7 | |
| | | 2 | 63 | 54 | 37.3 | |
| | | 3 | 118 | 105 | 25.7 | |
| | | 4 | 66 | 58 | 48 | 主柱穴 |
| | | 5 | 67 | 43 | 46.2 | 主柱穴 |
| | | 6 | 56 | 43 | 41.7 | 主柱穴 |
| | | 7 | 75 | 62 | 42 | 主柱穴 |
| | | 8 | 69 | 57 | 42.9 | 主柱穴 |
| | | 9 | 65 | 63 | 37.6 | 主柱穴 |
| | | 10 | 66 | 55 | 31.3 | |
| | | 11 | 55 | 55 | 18 | |
| | | 12 | 89 | 70 | 14.7 | |
| | | 13 | 52 | 42 | 16.3 | |
| | | 14 | 72 | (63) | 35.4 | |
| | | 15 | 55 | 48 | 29.2 | |
| | | 16 | 53 | 51 | 43.4 | |
| 7号住居 | C・D-4 | 1 | 56 | (46) | 42 | 主柱穴 |
| | | 2 | 52 | 41 | 47 | 主柱穴 |
| | | 3 | 50 | 42 | 33 | 主柱穴 |
| | | 4 | 66 | 62 | 50 | 主柱穴 |
| | | 5 | 47 | 39 | 39 | 主柱穴 |
| | | 6 | 51.5 | 47.5 | 29 | 主柱穴 |
| | | 7 | 74 | (59) | (21) | |
| | | 8 | (53) | 47 | (6) | |

第4表 石器・土製品観察表①

| 図版番号 | 図番号 | 遺物番号 | 器種 | 出土位置 | 最大長(cm) | 最大幅(cm) | 最大厚(cm) | 重量(g) | 石材 | 備考 |
|------|-----|-----------|--------|------|---------|---------|---------|--------|---------|--------|
| 第14図 | 45 | 3255 | 砥石 | 1住 | 5.4 | 6.4 | 2.5 | 87.9 | 砂岩 | 有溝 |
| 第14図 | 46 | 724 | 磨製石斧 | 1住 | (5.25) | 2.0 | 0.8 | (15.3) | 凝灰岩 | 小型・定角式 |
| 第14図 | 47 | 3863 | 粘土塊 | 1住 | 5.6 | 5.7 | 4.1 | 86.6 | — | |
| 第14図 | 48 | 7597 | 打製石斧 | 1住 | 9.8 | 4.3 | 1.8 | 93.7 | ホルンフェルス | |
| 第14図 | 49 | 1606 | 打製石斧 | 1住 | 10.2 | 3.9 | 1.6 | 66.9 | ホルンフェルス | |
| 第14図 | 51 | 6858 | 打製石斧 | 1住 | 19.3 | 7.7 | 2.5 | 304.6 | ホルンフェルス | |
| 第14図 | 52 | 7080 | 横刃形石器 | 1住 | 4.4 | 5.7 | 1.2 | 34.4 | ホルンフェルス | |
| 第14図 | 53 | 8560 | 横刃形石器 | 1住 | 3.6 | (6.5) | (1.1) | 25.1 | 砂岩 | |
| 第14図 | 54 | 1946 | 横刃形石器 | 1住 | 4.4 | 7.8 | 1.5 | 41.8 | ホルンフェルス | |
| 第14図 | 55 | 6917 | 横刃形石器 | 1住 | 4.5 | 8.3 | 1.5 | 47.2 | 砂岩 | |
| 第14図 | 56 | 7109 | 横刃形石器 | 1住 | 4.8 | 9.9 | 1.3 | 53.3 | 砂岩 | |
| 第14図 | 57 | 1519 | 大型粗製石匙 | 1住 | 6.1 | (7.5) | 1.7 | 53.0 | 砂岩 | |
| 第14図 | 50 | 1141 | 打製石斧 | 1住 | (8.4) | 5.6 | 2.1 | 86.9 | ホルンフェルス | |
| 第15図 | 58 | 3257 | 磨石類 | 1住 | 11.1 | 6.4 | 5.8 | 503.0 | 安山岩 | |
| 第15図 | 59 | 1955 | 磨石類 | 1住 | 11.6 | 9.1 | 5.7 | 861.0 | 安山岩 | |
| 第15図 | 60 | 3295 | 磨石類 | 1住 | 10.7 | 9.2 | 7.3 | 725.0 | 安山岩 | |
| 第15図 | 61 | 8420 | 石皿 | 1住 | 28.3 | 21.9 | 7.3 | 5780.0 | 安山岩 | |
| 第15図 | 62 | 8414 | 台石 | 1住 | (18.0) | (17.9) | (7.7) | 3520.0 | 安山岩 | |
| 第22図 | 113 | 1301 | 土製耳飾 | 2住 | (2.5) | 2.6 | (1.3) | 4.6 | — | 有孔 |
| 第22図 | 114 | 999 | 砥石 | 2住 | 2.4 | 4.1 | 1.8 | 16.6 | 凝灰岩 | 平安時代 |
| 第22図 | 115 | 3046 | 磨製石斧 | 2住 | (1.75) | (2.2) | (0.8) | (3.7) | 凝灰岩 | 小型・定角 |
| 第22図 | 116 | 2683 | 石鏃 | 2住 | (1.5) | (1.15) | (0.35) | (0.4) | 黒曜石 | 脚部片 |
| 第22図 | 117 | 3326 | 粘土塊 | 2住 | 3.6 | 3.0 | 2.8 | 16.3 | — | |
| 第22図 | 118 | 3514 | 打製石斧 | 2住 | (7.9) | (5.4) | (2.1) | 111.5 | 砂岩 | |
| 第22図 | 119 | 1431 | 打製石斧 | 2住 | (8.6) | (5.6) | (1.9) | 103.0 | ホルンフェルス | |
| 第22図 | 120 | 2430 | 打製石斧 | 2住 | (9.9) | (5.0) | (1.7) | 88.0 | ホルンフェルス | |
| 第22図 | 121 | 3404・3469 | 打製石斧 | 2住 | (8.3) | 3.9 | 1.5 | 57.3 | 凝灰岩 | 接合 |
| 第22図 | 122 | 1052 | 横刃形石器 | 2住 | 4.5 | 13.2 | 2.2 | 134.5 | ホルンフェルス | |
| 第23図 | 123 | 1084 | 横刃形石器 | 2住 | 4.3 | 12.4 | 1.7 | 84.7 | ホルンフェルス | |

第5表 石器・土製品観察表②

| 図版番号 | 図番号 | 遺物番号 | 器種 | 出土位置 | 最大長(cm) | 最大幅(cm) | 最大厚(cm) | 重量(g) | 石材 | 備考 |
|------|-----|-----------|--------|------|---------|---------|---------|---------|---------|---------------|
| 第23図 | 124 | 3620 | 横刃形石器 | 2住 | 3.7 | 11.7 | 1.3 | 53.6 | 砂岩 | |
| 第23図 | 125 | 2265 | 横刃形石器 | 2住 | 5.8 | (8.8) | (1.1) | 45.1 | ホルンフェルス | |
| 第23図 | 126 | 2947 | 横刃形石器 | 2住 | 5.1 | 7.7 | 1.7 | 64.6 | 砂岩 | |
| 第23図 | 127 | 990 | 横刃形石器 | 2住 | 8.9 | 11.4 | 2.4 | 193.6 | ホルンフェルス | |
| 第23図 | 128 | 2818 | 横刃形石器 | 2住 | 5.4 | 9.4 | 1.5 | 84.6 | 砂岩 | |
| 第23図 | 129 | 1191 | 礫器 | 2住 | 6.9 | 6.1 | 2.7 | 141.9 | 砂岩 | |
| 第23図 | 130 | 1798 | 磨製石斧 | 2住 | (4.9) | (5.5) | (1.7) | 45.1 | 凝灰岩 | |
| 第23図 | 131 | 1395 | 磨石類 | 2住 | 10.4 | 7.6 | 4.5 | 552.0 | 安山岩 | |
| 第23図 | 132 | 3446 | 磨石類 | 2住 | 15.3 | 7.9 | 6.6 | 1065.0 | 安山岩 | |
| 第23図 | 133 | 2207 | 石皿 | 2住 | (10.2) | (4.3) | (8.6) | 248.3 | 安山岩 | |
| 第23図 | 134 | 8421 | 石皿 | 2住 | 32.0 | 25.7 | 9.0 | 10000.0 | 安山岩 | |
| 第24図 | 1 | 982 | 石匙 | 3住 | 3.0 | 4.6 | 1.1 | 9.7 | 珪質頁岩 | 横or斜型 |
| 第24図 | 2 | 671 | 石鏃 | 3住 | 1.9 | 1.6 | 0.4 | 0.8 | チャート | |
| 第24図 | 3 | 666 | 楔形石器 | 3住 | 2.2 | 0.95 | 0.7 | 1.4 | 黒曜石 | |
| 第24図 | 4 | 1028 | 打製石斧 | 3住 | 9.4 | 4.7 | 1.7 | 81.1 | ホルンフェルス | |
| 第24図 | 5 | 3025 | 磨石類 | 3住 | (11.6) | 8.6 | (4.9) | 603.0 | 安山岩 | |
| 第25図 | 19 | 1962 | 粘土塊 | 3住 | 4.35 | 2.35 | 2.5 | 18.8 | — | |
| 第27図 | 9 | 4492 | 粘土塊 | 4住 | 1.65 | 2.5 | 1.3 | 2.4 | — | |
| 第27図 | 10 | 4482 | 削器 | 4住 | 4.9 | 3.2 | 1.05 | 13.9 | 黒曜石 | 刃部2つ |
| 第31図 | 37 | 6112・6123 | 杓子形土製品 | 5住 | (4.6) | (4.0) | (5.3) | 25.3 | — | |
| 第31図 | 38 | 4186 | 粘土塊 | 5住 | 3.2 | 3.0 | 2.25 | 15.3 | — | |
| 第31図 | 39 | 7734-① | 石鏃 | 5住 | (1.7) | (1.0) | (0.35) | (0.3) | 黒曜石 | 脚部片 |
| 第31図 | 40 | 5739 | 楔形石器 | 5住 | 2.6 | 1.45 | 0.6 | 1.9 | 黒曜石 | |
| 第31図 | 41 | 4242 | 削器 | 5住 | 3.15 | 4.6 | 1.3 | 18.3 | チャート | |
| 第31図 | 42 | 7154 | 石匙 | 5住 | 3.6 | 5.3 | 0.9 | 12.4 | 緻密安山岩 | 横型 |
| 第31図 | 43 | 7421 | 搔器 | 5住 | 2.3 | 2.0 | 0.55 | 2.4 | 黒曜石 | |
| 第31図 | 44 | 6210 | 搔器 | 5住 | 1.4 | 1.15 | 0.48 | 0.7 | 黒曜石 | |
| 第31図 | 45 | 5571 | 搔器 | 5住 | 2.6 | 2.2 | 0.9 | 3.2 | 黒曜石 | |
| 第32図 | 46 | 7978 | 打製石斧 | 5住 | (11.1) | 4.4 | 1.9 | 94.4 | 砂岩 | |
| 第32図 | 47 | 4141 | 打製石斧 | 5住 | 11.7 | 4.5 | 2.1 | 116.5 | 砂岩 | |
| 第32図 | 48 | 6221 | 打製石斧 | 5住 | 12.0 | 4.2 | 2.2 | 95.4 | 砂岩 | |
| 第32図 | 49 | 4237 | 打製石斧 | 5住 | (8.4) | (5.5) | (1.7) | 94.3 | 砂岩 | |
| 第32図 | 50 | 257 | 横刃形石器 | 5住 | 4.9 | 8.8 | 1.5 | 53.4 | ホルンフェルス | |
| 第32図 | 51 | 5588 | 横刃形石器 | 5住 | (2.7) | 6.9 | 0.8 | 13.1 | 頁岩 | |
| 第32図 | 52 | 5246 | 横刃形石器 | 5住 | 4.8 | 8.5 | 2.2 | 64.1 | ホルンフェルス | |
| 第32図 | 53 | 4243 | 磨石類 | 5住 | 9.3 | 7.0 | 4.6 | 354.8 | 安山岩 | |
| 第32図 | 54 | 6442 | 原石 | 5住 | 5.5 | 4.1 | 3.2 | 78.8 | 黒曜石 | |
| 第32図 | 55 | 8960 | 台石 | 5住 | (24.3) | 21.8 | 7.0 | 5380.0 | 安山岩 | |
| 第34図 | 9 | 8918 | 磨石類 | 6住 | 11.9 | 8.5 | 5.7 | 823.0 | 安山岩 | |
| 第34図 | 10 | 8845 | 粘土塊 | 6住 | 2.6 | 1.9 | 2.3 | 4.6 | — | |
| 第36図 | 11 | 9424 | 打製石斧 | 7住 | 15.5 | 6.9 | 1.7 | 190.2 | ホルンフェルス | |
| 第46図 | 68 | 7615 | 原石 | 13土 | 4.9 | 11.9 | 6.1 | 265.7 | 黒曜石 | |
| 第46図 | 69 | 7765 | 石鏃 | 13土 | (2.5) | (1.75) | 0.45 | 1.4 | 黒曜石 | 片脚欠損 |
| 第46図 | 70 | 7555 | 削器 | 13土 | 1.4 | 2.5 | 0.5 | 1.1 | 黒曜石 | 刃部2つ |
| 第47図 | 71 | 3820 | 磨石類 | 9土 | 13.1 | 7.7 | 7.2 | 897.0 | 安山岩 | |
| 第47図 | 72 | 3306 | 磨石類 | 9土 | 14.4 | 8.0 | 8.8 | 1242.0 | 安山岩 | |
| 第47図 | 73 | 6885 | 石錐 | 11土 | 2.2 | 1.7 | 0.8 | 1.4 | 黒曜石 | つまみ部あり |
| 第47図 | 74 | 6891 | 粘土塊 | 11土 | 2.9 | 2.6 | 2.2 | 13.3 | — | |
| 第47図 | 75 | 8515 | 削器 | 16土 | 2.2 | 2.6 | 0.7 | 3.0 | 黒曜石 | |
| 第47図 | 76 | 7553 | 搔器 | 16土 | 1.75 | 2.7 | 0.65 | 1.5 | 黒曜石 | |
| 第47図 | 77 | 8836 | 石匙 | 16土 | 1.9 | 2.4 | 0.5 | 1.4 | 黒曜石 | 横型or斜型 |
| 第47図 | 78 | 8853 | 石匙 | 16土 | 2.3 | 3.8 | 0.55 | 2.5 | チャート | 横型 |
| 第47図 | 79 | 7996 | 打製石斧 | 16土 | 10.4 | 4.9 | 1.9 | 112.4 | 砂岩 | |
| 第47図 | 80 | 7904 | 打製石斧 | 16土 | (7.8) | (4.7) | (1.4) | 48.4 | ホルンフェルス | |
| 第47図 | 81 | 8837 | 横刃形石器 | 16土 | 4.7 | 10.3 | 1.7 | 75.0 | ホルンフェルス | |
| 第47図 | 82 | 7389 | 横刃形石器 | 16土 | 5.8 | (6.4) | (1.3) | 50.8 | ホルンフェルス | |
| 第47図 | 83 | 8706 | 磨石類 | 16土 | (6.6) | (7.3) | (3.5) | 196.5 | 安山岩 | |
| 第47図 | 84 | 7995 | 石皿 | 16土 | (12.6) | (13.6) | (7.8) | 1213.0 | 安山岩 | |
| 第48図 | 85 | 8703 | 打製石斧 | 20土 | 10.1 | 3.5 | 1.7 | 49.3 | ホルンフェルス | |
| 第48図 | 86 | 7306 | 石匙 | 20土 | 4.3 | 4.8 | 1.15 | 17.4 | 珪質頁岩 | 横型 |
| 第48図 | 87 | 7397 | 石鏃 | 181土 | 2.8 | 1.65 | 0.3 | 1.1 | チャート | 白いスジが多くなるチャート |
| 第48図 | 88 | 4858 | 磨石類 | 34土 | 10.1 | (6.8) | (4.0) | 407.5 | 安山岩 | |
| 第48図 | 89 | 5672 | 原石 | 45土 | 5.0 | 3.6 | 2.3 | 47.2 | 黒曜石 | |
| 第48図 | 90 | 8978 | 台石 | 68土 | (18.3) | (12.4) | (8.1) | 2530.0 | 安山岩 | |
| 第48図 | 91 | 2612 | 搔器 | 105土 | 2.9 | 1.7 | 0.95 | 4.2 | 黒曜石 | |
| 第48図 | 92 | 7370 | 横刃形石器 | 159土 | 3.7 | 6.6 | 1.3 | 23.6 | 砂岩 | |
| 第48図 | 93 | 8639 | 石錐 | 165土 | 2.8 | 1.2 | 0.6 | 1.4 | 黒曜石 | つまみ部あり |
| 第48図 | 94 | 4723 | 打製石斧 | 174土 | (6.9) | (5.9) | (1.6) | 71.2 | ホルンフェルス | |
| 第48図 | 95 | 1402 | 土製耳飾 | 180土 | (2.8) | (3.0) | 1.8 | 9.6 | — | 無孔 |
| 第49図 | 9 | 5122 | 石鏃 | 1溝 | (0.9) | 1.0 | 0.2 | (0.1) | 黒曜石 | 先端部欠損 |
| 第49図 | 10 | 857 | 垂飾 | 1溝 | 1.6 | 1.4 | 0.8 | 2.1 | 滑石 | 有孔 |
| 第49図 | 11 | 4584 | 土偶 | 1溝 | (2.6) | (4.4) | (3.4) | 25.6 | — | 頭部、顔は剥がれている |
| 第49図 | 12 | 4720 | 大型粗製石匙 | 1溝 | 11.1 | 8.5 | 1.9 | 157.4 | ホルンフェルス | |

第6表 石器・土製品観察表③

| 図版番号 | 図番号 | 遺物番号 | 器種 | 出土位置 | 最大長(cm) | 最大幅(cm) | 最大厚(cm) | 重量(g) | 石材 | 備考 |
|------|-----|------|---------|------|---------|---------|---------|--------|---------|--------------|
| 第49図 | 13 | 5016 | 磨製石斧 | 1溝 | (9.2) | (4.2) | (3.8) | 150.8 | ホルンフェルス | |
| 第49図 | 14 | 4962 | 磨石類 | 1溝 | (8.7) | (7.1) | (4.7) | 368.0 | 安山岩 | |
| 第49図 | 15 | 4761 | 磨石類 | 1溝 | 10.0 | 6.0 | 3.7 | 332.1 | 安山岩 | |
| 第51図 | 72 | 3565 | 石 鎌 | E-2 | (3.1) | (1.5) | 0.4 | 1.3 | チャート | 片脚欠損 |
| 第51図 | 73 | 118 | 石 鎌 | D-4 | (1.4) | (1.2) | 0.3 | (0.3) | 黒曜石 | 両脚部欠損 |
| 第51図 | 74 | 9129 | 石 鎌? | D-2 | (1.4) | (1.2) | (0.45) | (0.4) | 黒曜石 | 片脚部片? |
| 第51図 | 75 | 8260 | 削 器 | E-6 | 1.7 | 3.4 | 1.4 | 6.1 | 黒曜石 | |
| 第51図 | 76 | 219 | 搔 器 | D-6 | 1.8 | 2.1 | 0.6 | 1.8 | 黒曜石 | |
| 第51図 | 77 | 5943 | 搔 器 | E-3 | 3.75 | 1.9 | 0.7 | 3.4 | 黒曜石 | |
| 第51図 | 78 | 7495 | 搔 器 | F-5 | 2.75 | 2.35 | 0.85 | 4.1 | 黒曜石 | 刃部2ヶ所 |
| 第51図 | 79 | 1472 | 楔形石器 | G-4 | 1.45 | 0.8 | 0.45 | 0.5 | 黒曜石 | |
| 第51図 | 80 | 5719 | 楔形石器 | 5住 | 2.0 | 1.6 | 0.55 | 1.9 | 黒曜石 | |
| 第51図 | 81 | 8534 | 楔形石器 | F-6 | 2.9 | 1.35 | 0.8 | 3.3 | 黒曜石 | |
| 第51図 | 82 | 5687 | 楔形石器 | C-4 | 2.9 | 2.8 | 1.0 | 7.1 | 黒曜石 | |
| 第52図 | 83 | 210 | 石 匙 | C-4 | 4.9 | 5.65 | 0.9 | 21.8 | 凝灰岩 | 横型 |
| 第52図 | 84 | 8666 | 石 錐 | E-6 | 4.05 | 1.9 | 1.2 | 3.2 | 黒曜石 | つまみ部あり |
| 第52図 | 85 | 4334 | 石 匙 | C-5 | 2.75 | 3.4 | 1.3 | 8.1 | チャート | 未製品 |
| 第52図 | 86 | 9203 | バステル形石器 | G-4 | 2.4 | 0.6 | 0.7 | 1.7 | 凝灰岩 | |
| 第52図 | 87 | 3939 | 磨製石斧 | E-4 | (4.7) | (3.9) | (2.5) | (60.5) | 蛇紋岩 | 基部片 |
| 第52図 | 88 | 1702 | 打製石斧 | G-3 | 8.0 | 3.8 | 1.6 | 56.1 | ホルンフェルス | |
| 第52図 | 89 | 6761 | 打製石斧 | F-5 | (10.0) | 8.6 | 2.3 | 285.3 | 砂岩 | |
| 第52図 | 90 | 4139 | 打製石斧 | D-5 | 11.5 | 4.5 | 2.0 | 103.8 | ホルンフェルス | |
| 第52図 | 91 | 00 | 打製石斧 | 表探 | 11.8 | 5.8 | 1.6 | 112.4 | ホルンフェルス | |
| 第52図 | 92 | 4860 | 打製石斧 | B-4 | 8.9 | 4.0 | 1.6 | 59.9 | ホルンフェルス | |
| 第52図 | 93 | 564 | 打製石斧 | E-3 | (9.2) | (4.7) | (1.8) | 95.6 | ホルンフェルス | |
| 第52図 | 94 | 4543 | 打製石斧 | C-3 | (8.2) | 5.9 | 2.1 | 120.6 | ホルンフェルス | |
| 第52図 | 95 | 939 | 打製石斧 | E-4 | 9.5 | 4.9 | 1.9 | 98.7 | ホルンフェルス | |
| 第52図 | 96 | T24 | 打製石斧 | 試掘 | (11.1) | (5.6) | (2.1) | 116.3 | ホルンフェルス | |
| 第53図 | 97 | T13 | 打製石斧 | 試掘 | (7.8) | 4.6 | 1.9 | 79.3 | ホルンフェルス | |
| 第53図 | 98 | 9421 | 打製石斧 | C-2 | (10.0) | (4.9) | (1.8) | 76.9 | ホルンフェルス | |
| 第53図 | 99 | 14 | 打製石斧 | F-2 | 10.4 | 5.3 | 2.4 | 164.7 | ホルンフェルス | |
| 第53図 | 100 | 4103 | 打製石斧 | G-5 | (10.9) | (5.2) | (2.4) | 106.0 | ホルンフェルス | |
| 第53図 | 101 | 9445 | 打製石斧 | C-3 | (8.4) | 5.0 | 1.7 | 89.7 | ホルンフェルス | |
| 第53図 | 102 | 6038 | 横刃形石器 | E-4 | 4.8 | 7.4 | 1.6 | 49.1 | ホルンフェルス | |
| 第53図 | 103 | 3590 | 横刃形石器 | D-2 | 8.5 | 12.2 | 2.0 | 204.1 | ホルンフェルス | |
| 第53図 | 104 | 4412 | 横刃形石器 | B-3 | 6.0 | 11.0 | 1.4 | 96.2 | ホルンフェルス | |
| 第53図 | 105 | 5907 | 横刃形石器 | E-4 | 5.4 | 10.9 | 1.7 | 109.6 | ホルンフェルス | |
| 第53図 | 106 | 915 | 横刃形石器 | E-5 | 3.8 | 8.8 | 1.1 | 37.3 | ホルンフェルス | |
| 第53図 | 107 | 8295 | 横刃形石器 | E-6 | 5.1 | 8.7 | 1.3 | 71.5 | ホルンフェルス | |
| 第53図 | 108 | 4447 | 横刃形石器 | C-3 | 4.7 | 9.3 | 2.0 | 68.7 | ホルンフェルス | |
| 第53図 | 109 | 試掘 | 横刃形石器 | 試掘 | 5.2 | 10.3 | 1.3 | 71.9 | ホルンフェルス | |
| 第53図 | 110 | 514 | 横刃形石器 | G-4 | (4.1) | (7.0) | (0.8) | 19.6 | ホルンフェルス | |
| 第54図 | 111 | 4536 | 横刃形石器 | C-4 | 5.8 | 10.9 | 2.6 | 104.6 | ホルンフェルス | |
| 第54図 | 112 | 635 | 横刃形石器 | E-4 | 4.3 | 6.7 | 1.4 | 36.1 | ホルンフェルス | |
| 第54図 | 113 | 6827 | 大型粗製石匙 | F-5 | (6.6) | (8.0) | (2.5) | 111.7 | ホルンフェルス | |
| 第54図 | 114 | 2645 | 大型粗製石匙 | F-3 | 10.1 | 13.5 | 2.9 | 368.8 | 砂岩 | |
| 第54図 | 115 | 3771 | 磔 器 | D-3 | 8.1 | 14.1 | 4.5 | 527.0 | ホルンフェルス | |
| 第54図 | 116 | 4833 | 磔 器 | C-4 | 10.8 | 12.6 | 3.6 | 549.0 | ホルンフェルス | |
| 第54図 | 117 | 4613 | 磔 器 | D-6 | 9.3 | 13.1 | 3.6 | 475.0 | 凝灰岩 | |
| 第54図 | 118 | 8245 | 磔 器 | E-4 | 7.9 | 6.1 | 2.8 | 177.7 | 砂岩 | |
| 第54図 | 119 | 9202 | 磨製石斧 | G-4 | (4.9) | (5.3) | (4.4) | 160.9 | 凝灰岩 | |
| 第54図 | 120 | 試掘 | 石 錘 | 試掘 | 3.7 | 3.3 | 1.0 | 14.6 | ホルンフェルス | |
| 第54図 | 121 | 4001 | 石 錘 | E-4 | 6.7 | 5.8 | 3.3 | 141.3 | 安山岩 | |
| 第54図 | 122 | 3700 | 磨石類 | F-4 | 10.3 | 6.2 | 5.2 | 456.0 | 安山岩 | 被熱 |
| 第55図 | 123 | T-8 | 磨石類 | 試掘 | 11.1 | 6.9 | 4.5 | 519.0 | 安山岩 | |
| 第55図 | 124 | 4853 | 磨石類 | B-4 | 8.3 | 7.7 | 6.3 | 610.0 | 安山岩 | 焼けて一部赤くなっている |
| 第55図 | 125 | 3565 | 磨石類 | E-2 | 7.8 | 7.3 | 5.6 | 373.8 | 安山岩 | |
| 第55図 | 126 | 164 | 磨石類 | D-5 | 8.2 | 5.4 | 4.1 | 202.6 | 安山岩 | |
| 第55図 | 127 | 380 | 磨石類 | D-2 | 6.6 | 6.0 | 4.4 | 216.0 | 安山岩 | |
| 第55図 | 128 | 4298 | 石 皿 | F-6 | (5.3) | (7.4) | (3.3) | 176.0 | 安山岩 | |
| 第55図 | 129 | 8060 | 石 皿 | D-5 | (10.8) | (6.9) | (6.0) | 531.0 | 安山岩 | |
| 第55図 | 130 | 8924 | 多孔石 | C-4 | 16.2 | 12.5 | 12.4 | 3840.0 | 安山岩 | |
| 第55図 | 131 | 7501 | 土製耳飾 | F-5 | 2.5 | 2.7 | 1.0 | 4.7 | - | 有孔 |
| 第55図 | 132 | 6032 | 粘土塊 | E-4 | 2.65 | 2.7 | 1.8 | 8.2 | - | |
| 第55図 | 133 | 8080 | 粘土塊 | E-5 | 1.5 | 2.25 | 1.4 | 2.8 | - | |
| 第55図 | 134 | 5919 | 粘土塊 | E-4 | 1.8 | 1.8 | 1.4 | 2.6 | - | |
| 第55図 | 135 | 304 | 細石刃核? | B-4 | 2.1 | 2.5 | 2.6 | 11.9 | 黒曜石 | |
| 第55図 | 136 | 7703 | 細石刃核? | 5住 | 1.4 | 2.0 | 2.3 | 5.5 | 黒曜石 | |
| 第55図 | 137 | 8585 | 細石刃? | 24土 | 2.0 | 0.65 | 0.2 | 0.1 | 黒曜石 | |
| 第55図 | 138 | 1505 | 細石刃? | 2住 | 3.05 | 1.0 | 0.4 | 0.6 | 黒曜石 | |
| 第55図 | 139 | 2432 | 細石刃? | 2住 | 2.4 | 0.45 | 0.2 | 0.1 | 黒曜石 | |
| 第55図 | 140 | 9149 | 細石刃? | 7住 | 1.65 | 0.7 | 0.3 | 0.1 | 黒曜石 | |
| 第55図 | 141 | 9127 | 細石刃? | D-2 | 1.5 | 0.6 | 0.25 | 0.1 | 黒曜石 | |

第8表 遺構別出土土器一覧表②

| 時期 | 91± | 94± | 95± | 96± | 98± | 100± | 102± | 103± | 104± | 106± | 108± | 110± | 113± | 114± | 116± | 117± | 118± | 119± | 120± | 121± | 122± | 123± | 124± | 125± | 126± | 127± | 128± | 129± | 130± | 131± | 132± | 134± | 135± | 136± | 137± | 138± | 139± | 140± | 142± | 144± | | | | |
|-------------|-----|------|------|-----|-----|------|------|------|------|------|------|------|------|------|------|-------|------|-------|-------|------|------|------|-------|------|------|------|------|------|------|-------|------|------|------|------|------|------|-------|-------|------|------|--|--|--|--|
| 前期 | | | | | 1 | 1 | | | | | | | | 2 | | | | | 1 | | | | | | | | | | | | | | | | | 1 | 2 | | | | | | | |
| 諸磯b | | | | | 2.2 | 9.6 | | | | | | | | 7.4 | | | | | 16.5 | | | | | | | | | | | | | | | | | 2.7 | 14.4 | | | | | | | |
| 十三菩 | | | | | 1 | 1 | | | | | | | | 2 | | | | | 1 | | | | | | | | | | | | | | | | | 1 | 2 | | | | | | | |
| 東海系 | | | | | 2.2 | 9.6 | | | | | | | | 7.4 | | | | | 16.5 | | | | | | | | | | | | | | | | | 2.7 | 14.4 | | | | | | | |
| 不明 | | | | | | | | | | | | | | | | | | | | | | | | | | | | | | | | | | | | | | | | | | | | |
| 中期 | 3 | 4 | 4 | 1 | | 6 | 2 | 1 | 1 | 2 | 1 | 1 | 2 | 9 | 13 | 1 | 1 | 30 | 1 | 2 | 2 | 5 | 2 | 1 | 3 | 1 | 3 | 24 | 16 | 1 | 3 | 3 | 4 | 5 | 1 | 6 | 15 | 3 | 1 | | | | | |
| 五領ヶ台 | 17 | 70.9 | 93.8 | 4.2 | | 20.5 | 57.9 | 25.3 | 4.3 | 6.8 | 11.4 | 9.1 | 3 | 18.3 | 68.3 | 122.9 | 67.9 | 7.2 | 501.1 | 1.3 | 24.4 | 12.2 | 92.8 | 48.7 | 12.9 | 23 | 7.3 | 19.1 | 217 | 187.4 | 18.6 | 81.3 | 32.1 | 38.6 | 66.4 | 12.3 | 211.9 | 286.9 | 27.3 | 9.4 | | | | |
| 猪沢 | | | | | | | | | | | | | | | | | | | | | | | | | | | | | | | | | | | | | | | | | | | | |
| 新道 | | | | | | | | | | | | | | | | | | | | | | | | | | | | | | | | | | | | | | | | | | | | |
| 井戸尻 | | | | | | | | | | | | | | | | | | | | | | | | | | | | | | | | | | | | | | | | | | | | |
| 井戸尻へ 曾利I | | | | 1 | 1 | | | | | 1 | | | | | 2 | | | 3 | | | | | | | | | | | | | | | | | | | | | | | | | | |
| 曾利I | 1 | 1 | 2 | | | 2 | | | | 1 | | | | | 3 | 1 | | 6 | | | | 1 | 1 | 1 | | | 1 | 3 | 4 | 4 | 1 | 1 | 1 | 1 | 5 | | 2 | 1 | 2 | | | | | |
| 曾利II | 8.4 | 3 | 60.4 | | | 21.8 | | | | 5.6 | | | | | 36 | 67.9 | | 132.5 | | | | 10.5 | 22.2 | 41.4 | | 17.1 | | 3.8 | 25.1 | 52.7 | 18.6 | 42.5 | 23.6 | 3.8 | 66.4 | | 43 | 4.6 | 22.9 | | | | | |
| 曾利IV | | | | | | | | | | | | | 1 | 3 | | | | | | | | | | | | | | | | | | | | | | | | | | | | | | |
| 曾利V | | | | | | | | | | | | | | | | | | | | | | | | | | | | | | | | | | | | | | | | | | | | |
| 梨久保B | | | | | | | | | | | | | | | | | | | | | | | | | | | | | | | | | | | | | | | | | | | | |
| 縄文のみ | 2 | 3 | | | | 2 | 1 | | | 1 | | | | 1 | 7 | 9 | | 15 | | 2 | 1 | 4 | | 1 | 1 | 1 | 2 | 12 | 9 | | | | 3 | | 1 | 2 | 11 | 1 | | | | | | |
| 無文 | 8.6 | 67.9 | | | | 8.4 | 10.1 | | | 6.8 | | | | 5.3 | 35.4 | 81.3 | | 7.2 | 213.7 | | 24.4 | 1.7 | 70.6 | | 12.9 | 3.9 | 7.3 | 15.3 | 122 | 111.3 | | 20.7 | | 34.8 | | 12.3 | 28.5 | 262.1 | 4.4 | | | | | |
| その他 | | | | | | 6.3 | 15.2 | 4.3 | | | | 9.1 | 13 | | 5.6 | | | 99.4 | 1.3 | | | | | | | | | | | | | | | | | | | | | | | | | |
| 後期 | | | | | | | | | | | | | | | | | | | | | | | | | | | | | | | | | | | | | | | | | | | | |
| 称名寺 | | | | | | | | | | | | | | | | | | | | | | | | | | | | | | | | | | | | | | | | | | | | |
| 堀之内 | | | | | | | | | | | | | | | | | | | | | | | | | | | | | | | | | | | | | | | | | | | | |
| 晩期(条痕文) | | | | | | 1 | 5.2 | | | | | | | | 1 | 6.7 | | | | | | | | | | | | | | | | | | | | | | | | | | | | |
| 近世 | | | | | | | | | | | | | | | | | | | | | | | | | | | | | | | | | | | | | | | | | | | | |
| 不明 | | | | | | | | | | | | | | | | | | | | | | | | | | | | | | | | | | | | | | | | | | | | |
| 合計 | 3 | 4 | 4 | 1 | 1 | 7 | 3 | 1 | 1 | 2 | 1 | 1 | 2 | 12 | 13 | 1 | 1 | 31 | 1 | 2 | 2 | 7 | 2 | 1 | 3 | 1 | 3 | 25 | 17 | 1 | 3 | 3 | 4 | 6 | 1 | 8 | 15 | 3 | 1 | | | | | |
| | 17 | 70.9 | 93.8 | 4.2 | 2.2 | 20.5 | 67.5 | 30.5 | 4.3 | 6.8 | 11.4 | 9.1 | 3 | 18.3 | 68.3 | 122.9 | 67.9 | 7.2 | 501.6 | 1.3 | 24.4 | 12.2 | 100.5 | 48.7 | 12.9 | 23 | 7.3 | 19.1 | 217 | 187.4 | 18.6 | 81.3 | 32.1 | 38.6 | 69.1 | 12.3 | 226.3 | 286.9 | 27.3 | 9.4 | | | | |

| 時期 | 145± | 146± | 147± | 148± | 149± | 150± | 151± | 152± | 153± | 154± | 155± | 156± | 157± | 159± | 161± | 162± | 163± | 164± | 165± | 166± | 167± | 168± | 169± | 170± | 171± | 172± | 173± | 174± | 175± | 180± | 181± | 182± | 3焼 | 遺構外 | 合計 | | | | | | | | | |
|-------------|------|------|------|------|------|------|------|------|------|------|------|------|------|------|------|------|------|------|------|------|------|------|-------|------|------|------|------|------|------|-------|------|------|------|---------|---------|--|--|--|--|--|--|--|--|--|
| 前期 | | | | | | | | | | | | | | | | | | | | | | | | | | | | | | | | | | | | | | | | | | | | |
| 諸磯b | | | | | | | | | | | | | | | | | | | | | | | | | | | | | | | | | | | | | | | | | | | | |
| 十三菩 | | | | | | | | | | | | | | | | | | | | | | | | | | | | | | | | | | | | | | | | | | | | |
| 東海系 | | | | | | | | | | | | | | | | | | | | | | | | | | | | | | | | | | | | | | | | | | | | |
| 不明 | | | | | | | | | | | | | | | | | | | | | | | | | | | | | | | | | | | | | | | | | | | | |
| 中期 | 2 | 2 | 4 | 3 | 8 | 26 | 4 | 5 | 1 | 4 | 6 | 1 | 2 | 18 | 3 | 3 | 1 | 4 | 3 | 11 | 8 | 2 | 6 | 5 | 9 | 8 | 7 | 30 | 12 | 12 | 6 | 4 | 8 | 1536 | 5997 | | | | | | | | | |
| 五領ヶ台 | 13.8 | 58.6 | 16.3 | 31.8 | 71.9 | 306 | 28.8 | 39.6 | 5.6 | 76 | 62 | 9.8 | 44.7 | 140 | 20.1 | 25.4 | 15.6 | 41.9 | 12.1 | 112 | 213 | 61.8 | 113.8 | 125 | 135 | 85.2 | 48 | 358 | 135 | 151.7 | 57.5 | 36.7 | 31.3 | 20341.1 | 123568 | | | | | | | | | |
| 猪沢 | | | | | | | | | | | | | | | | | | | | | | | | | | | | | | | | | | | | | | | | | | | | |
| 新道 | | | | | | | | | | | | | | | | | | | | | | | | | | | | | | | | | | | | | | | | | | | | |
| 井戸尻 | | | | | | | | | | | | | | | | | | | | | | | | | | | | | | | | | | | | | | | | | | | | |
| 井戸尻へ 曾利I | | | | 1 | 1 | 6 | | | | 2 | 2 | | | 1 | 2 | | | | | | | | | | | | | | | | | | | | | | | | | | | | | |
| 曾利I | 2 | | | 16.9 | 10.3 | 67.7 | | | 1.9 | 10.5 | 17.9 | | 24.1 | 8.9 | | | 15.6 | | | | 4 | 1 | | | | | | | | | | | | | | | | | | | | | | |
| 曾利II | 58.6 | | | 40.9 | 67.2 | 24 | 7.2 | | 5.1 | 2.7 | | | | 51.6 | 11.2 | | | 10.2 | 2.2 | | 164 | 34.4 | 80.9 | 73.7 | 71.9 | 21.6 | 5.4 | 66.4 | 81.1 | 46.7 | 9.6 | 12.4 | 4.6 | 5755.2 | 52890.7 | | | | | | | | | |
| 曾利IV | | | | | | | | | | | | | | | | | | | | | | | | | | | | | | | | | | | | | | | | | | | | |
| 曾利V | | | | | | | | | | | | | | | | | | | | | | | | | | | | | | | | | | | | | | | | | | | | |
| 梨久保B | | | | | | | | | | | | | | | | | | | | | | | | | | | | | | | | | | | | | | | | | | | | |
| 縄文のみ | 2 | 3 | 2 | 3 | 13 | 1 | 3 | 1 | | 3 | | | | 10 | 1 | 3 | | 3 | 2 | 6 | 4 | | 3 | | | | | | | | | | | | | | | | | | | | | |
| 無文 | 13.8 | 10.8 | 14.9 | 20.7 | 136 | 4.8 | 30.5 | 5.6 | | 41.4 | | | | 22.3 | 8.9 | 25.4 | | 31.7 | 9.9 | | 84.8 | 42.9 | | | | | | | | | | | | | | | | | | | | | | |
| その他 | | | | | | | | | | | | | | | | | | | | | | | | | | | | | | | | | | | | | | | | | | | | |
| 後期 | | | | | | | | | | | | | | | | | | | | | | | | | | | | | | | | | | | | | | | | | | | | |
| 称名寺 | | | | | | | | | | | | | | | | | | | | | | | | | | | | | | | | | | | | | | | | | | | | |
| 堀之内 | | | | | | | | | | | | | | | | | | | | | | | | | | | | | | | | | | | | | | | | | | | | |
| 晩期(条痕文) | | | | | | | | | | | | | | | | | | | | | | | | | | | | | | | | | | | | | | | | | | | | |
| 近世 | | | | | | | | | | | | | | | | | | | | | | | | | | | | | | | | | | | | | | | | | | | | |
| 不明 | | | | | | | | | | | | | | | | | | | | | | | | | | | | | | | | | | | | | | | | | | | | |
| 合計 | 2 | 2 | 4 | 4 | 10 | 28 | 4 | 5 | 1 | 4 | 7 | 2 | 2 | 22 | 5 | 3 | 1 | 4 | 4 | 14 | 8 | 3 | 6 | 5 | 9 | 10 | 8 | 32 | 12 | 13 | 6 | 5 | 9 | 1819 | 6919 | | | | | | | | | |
| | 13.8 | 58.6 | 16.3 | 35.2 | 88.9 | 313 | 28.8 | 39.6 | 5.6 | 76 | 69.2 | 11.9 | 44.7 | 178 | 21 | 25.4 | 15.6 | 41.9 | 37 | 141 | 213 | 67.2 | 113.8 | 125 | 135 | 94 | 50 | | | | | | | | | | | | | | | | | |

第9表 遺構別出土石器（黒曜石）一覧表

| 遺構名 | 石鏃 | 搔器 | 削器 | ドリル | 楔形 | 石匙 | 二次加工 | 微細剥離 | 剥片 | 石核 | 原石 | 旧石器? | 合計 |
|------|----------|-----------|-----------|----------|-----------|----------|------------|--------------|--------------|-------------|-------------|-----------|---------------|
| 1住 | | | | | | | 1 0.7 | 2 3.6 | 3 5.1 | 1 18.3 | | | 27.7 |
| 2住 | 1 0.4 | | | | | | 3 7.1 | 10 13.2 | 25 30.2 | 3 7.8 | | 2 0.7 | 44 59.4 |
| 3住 | | | | | 1 1.4 | | 1 0.2 | 2 3.0 | 4 5.2 | | | | 8 9.8 |
| 4住 | | | 1 13.9 | | | | | 5 20.6 | 5 8.6 | | 1 25.9 | | 13 69.0 |
| 5住 | 1 0.3 | 3 6.3 | 1 0.9 | | 2 3.8 | | 8 19.2 | 30 56.1 | 81 111.9 | 11 62.9 | | 1 5.5 | 139 345.7 |
| 6住 | | | | | | | | 4 7.2 | 12 16.6 | 1 4.7 | | | 17 28.5 |
| 7住 | | | | | | | 1 1.5 | 1 1.8 | 11 6.2 | | | 1 0.1 | 14 9.6 |
| 1土 | | | | | | | | 2 1.1 | 1 1.1 | | | | 2 1.1 |
| 9土 | | | | | | | | 1 0.8 | 1 0.8 | | | | 1 0.8 |
| 10土 | | | | | | | | 1 2.7 | 2 0.8 | | | | 3 3.5 |
| 11土 | | | | 1 1.4 | | | | 11 12.0 | 35 80.2 | 2 15.7 | | | 49 109.3 |
| 12土 | | | | | | | | 4 13.8 | 8 14.5 | | | | 12 28.3 |
| 13土 | 1 1.3 | | 1 1.1 | | | | | 3 8.0 | 11 19.9 | 2 13.1 | 1 265.7 | | 19 309.1 |
| 14土 | | | | | | | 1 4.3 | 2 3.4 | 2 3.4 | 1 3.4 | | | 4 11.1 |
| 16土 | | 1 1.5 | 1 3.0 | | 1 1.4 | | | 5 18.8 | 8 13.2 | 2 22.1 | 1 10.0 | | 19 70.0 |
| 17土 | | | | | | | | 1 1.7 | 7 11.1 | 2 14.2 | | | 10 27.0 |
| 19土 | | | | | | | 1 1.1 | 1 0.6 | 11 10.6 | | | | 13 12.3 |
| 20土 | | | | | | | | 1 1.4 | 3 4.3 | | | | 4 5.7 |
| 21土 | | | | | | | | 2 2.8 | 3 8.3 | | | | 5 8.3 |
| 22土 | | | | | | | | 1 1.8 | 2 1.5 | 1 19.6 | | | 4 22.9 |
| 24土 | | | | | | | | 1 2.2 | | | | 1 0.1 | 2 2.3 |
| 28土 | | | | | | | | | 2 2.4 | | 1 6.3 | | 3 8.7 |
| 34土 | | | | | | | | 1 9.3 | | | | | 1 9.3 |
| 37土 | | | | | | | | | 2 0.3 | | | | 2 0.3 |
| 39土 | | | | | | | 1 2.0 | | 1 0.3 | | | | 2 2.3 |
| 43土 | | | | | | | | | | 1 8.6 | | | 1 8.6 |
| 44土 | | | | | | | | | 1 0.2 | | | | 1 0.2 |
| 45土 | | | | | | | | | | | 1 47.2 | | 1 47.2 |
| 48土 | | | | | | | | 1 3.7 | 1 1.0 | | | | 2 4.7 |
| 49土 | | | | | | | | | 1 1.8 | | | | 1 1.8 |
| 59土 | | | | | | | | | 1 0.4 | | | | 1 0.4 |
| 64土 | | | | | | | | 2 18.7 | 1 0.9 | 3 19.6 | | | 3 19.6 |
| 68土 | | | | | | | | 2 6.4 | | | | | 2 6.4 |
| 71土 | | | | | | | | 1 0.8 | | | | | 1 0.8 |
| 75土 | | | | | | | | | 1 0.8 | | | | 1 0.8 |
| 77土 | | | | | | | | | | 1 8.6 | | | 1 8.6 |
| 79土 | | | | | | | | | 1 0.4 | | | | 1 0.4 |
| 85土 | | | | | | | | | 1 0.9 | | | | 1 0.9 |
| 89土 | | | | | | | | 1 1.4 | | | | | 1 1.4 |
| 105土 | | 1 4.2 | | | | | | | 3 5.2 | | | | 4 9.4 |
| 116土 | | | | | | | | 1 2.9 | 1 4.9 | | | | 2 7.8 |
| 117土 | | | | | | | | | 1 1.8 | | | | 1 1.8 |
| 120土 | | | | | | | 1 1.3 | 4 3.0 | 1 3.4 | | | | 6 7.7 |
| 123土 | | | | | | | | | 1 0.7 | | | | 1 0.7 |
| 127土 | | | | | | | | | | | 1 4.4 | | 1 4.4 |
| 130土 | | | | | | | | | 3 1.0 | | | | 3 1.0 |
| 136土 | | | | | | | | | 1 0.3 | | | | 1 0.3 |
| 138土 | | | | | | | | | 1 0.2 | | | | 1 0.2 |
| 140土 | | | | | | | | 1 1.0 | | | | | 1 1.0 |
| 150土 | | | | | | | | | 1 0.5 | | | | 1 0.5 |
| 151土 | | | | | | | | 1 0.8 | | | | | 1 0.8 |
| 159土 | | | | | | | | 3 6.1 | 2 2.5 | | | | 3 8.6 |
| 163土 | | | | | | | | 2 1.7 | | | | | 2 1.7 |
| 164土 | | | | | | | | | 1 0.2 | | | | 1 0.2 |
| 165土 | | | | 1 1.4 | | | | 1 1.1 | | 1 5.6 | | | 3 8.1 |
| 166土 | | | | | | | | 2 1.8 | | | | | 2 1.8 |
| 168土 | | | | | | | 1 1.1 | | | | | | 1 1.1 |
| 172土 | | | | | | | | 1 2.3 | 1 0.6 | | 1 19.5 | | 3 22.4 |
| 180土 | | | | | | | | 1 0.1 | 2 0.7 | | | | 3 0.8 |
| 181土 | | | | | | | | 2 0.3 | | | | | 2 0.3 |
| 1溝 | 1 0.2 | | | | | | 1 0.4 | 5 12.7 | 27 44.6 | 1 1.3 | 1 5.1 | | 36 64.3 |
| 3焼 | | | | | | | | 1 0.8 | | | | | 1 0.8 |
| 遺構外 | 2 0.7 | 1 1.8 | 3 13.6 | 1 3.2 | 3 10.9 | | 15 35.2 | 37 77.5 | 114 138.0 | 17 181.5 | 3 38.6 | 2 12.0 | 198 513.0 |
| 合計 | 6 2.9 | 6 13.8 | 7 32.5 | 3 6.0 | 6 16.1 | 1 1.4 | 35 74.1 | 143 308.0 | 417 577.0 | 48 390.8 | 12 501.5 | 7 18.4 | 691 1942.5 |

第10表 遺構別出土石器(黒曜石以外)一覽表

| 遺構名 | 石鏃 | 削器 | 石匙 | 打斧 | 横刃 | 大粗匙 | 磨斧 | 石錘 | 砥石 | 礮器 | 磨石 | 石皿 | 台石 | 多孔石 | 垂飾 | チャート片 | 剥片 | 合計 |
|------|----------|-----------|-----------|------------|--------------|--------------|------------|------------|------------|-------------|--------------|---------------|-------------|--------------|-------------|-----------|----------------|----------------|
| 1住 | | | | 5 603.7 | 7 337.1 | 1 53.0 | 1 15.3 | 1 87.9 | 1 16.6 | 1 141.9 | 3 2089.0 | 1 5780.0 | 1 3520.0 | | | 1 2.0 | 18 1002.9 | 39 13490.9 |
| 2住 | | | | 9 573.4 | 14 1016.0 | | 2 48.8 | | | | 5 2593.7 | 2 248.3 | | | | | 42 2167.3 | 76 6796.0 |
| 3住 | 1 0.9 | | 1 9.6 | 2 92.6 | 2 48.2 | | | | | | 2 783.1 | | | | | | 5 90.3 | 14 1024.7 |
| 4住 | | | | 2 65.9 | | | | | | | | | | | | | 9 371.3 | 11 437.2 |
| 5住 | | 1 18.3 | | 8 665.3 | 3 130.6 | | | | | | 3 1214.5 | | 1 5380.0 | | | 1 3.4 | 33 968.2 | 50 8370.3 |
| 6住 | | | | | | | | | | | 1 823.0 | | | | | | 2 6.3 | 3 829.3 |
| 7住 | | | | 3 273.2 | | | | | | | 1 133.4 | | | | | | 7 718.4 | 11 1125.0 |
| 1土 | | | | | | | | | | | | | | | | | 17 1318.2 | 17 1318.2 |
| 9土 | | | | | | | | | | | 2 2139.0 | | | | | | 2 | 2 2139.0 |
| 10土 | | | | | | | | | | | | | | | | | 1 14.7 | 1 14.7 |
| 11土 | | | | | 2 114.3 | | | | | | 1 633.0 | | | | | | 1 8.0 | 4 755.3 |
| 12土 | | | | | | | | | | | | | | | | | 1 35.4 | 1 35.4 |
| 13土 | | | | 1 65.7 | | | | | | | | | | | | | 1 23.9 | 2 89.6 |
| 15土 | | | | 1 25.0 | | | | | | | | | | | | | 1 | 1 25.0 |
| 16土 | | | 1 2.5 | 2 160.8 | 3 159.8 | | | | | | 1 196.5 | 1 1213.0 | | | | | 4 31.6 | 12 1764.2 |
| 17土 | | | | | | | | | | | | | | | | | 2 30.0 | 2 30.0 |
| 20土 | | | 1 17.4 | 1 49.3 | | | | | | | | | | | | | 2 30.0 | 2 66.7 |
| 22土 | | | | | | | | | | | | | | | | | 1 63.0 | 1 63.0 |
| 27土 | | | | | | | | | | | | | | | | | 1 20.8 | 1 20.8 |
| 32土 | | | | | | | | | | | | | | | | | 1 14.3 | 1 14.3 |
| 34土 | | | | | | | | | | | 1 407.5 | | | | | | 1 | 1 407.5 |
| 39土 | | | | | | | | | | | | | | | | | 1 37.4 | 1 37.4 |
| 40土 | | | | 1 18.8 | | | | | | | | | | | | | 1 | 1 18.8 |
| 48土 | | | | | | | | | | | | | | | | | 1 4.9 | 1 4.9 |
| 53土 | | | | | | | | | | | | | | | | | 2 14.4 | 2 14.4 |
| 55土 | | | | | | | | | | | | | | | | | 1 3.9 | 1 3.9 |
| 66土 | | | | 1 30.5 | | | | | | | | | | | | | 1 9.3 | 2 39.8 |
| 68土 | | | | | | | | | | | | | 1 2530.0 | | | | 1 | 1 2530.0 |
| 71土 | | | | | | | | | | | | | | | | | 1 16.8 | 1 16.8 |
| 78土 | | | | 1 34.3 | | | | | | | | | | | | | 1 | 1 34.3 |
| 86土 | | | | | | | | | | | | | | | | | 1 64.5 | 1 64.5 |
| 112土 | | | | 1 25.3 | | | | | | | | | | | | | 1 27.8 | 2 53.1 |
| 120土 | | | | | | | | | | | 1 93.8 | | | | | | 1 | 1 93.8 |
| 137土 | | | | | | | | | | | | | | | | | 1 45.3 | 1 45.3 |
| 140土 | | | | | | | | | | | | | | | | | 1 10.1 | 1 10.1 |
| 148土 | | | | | | | | | | | | | | | | | 2 48.4 | 2 48.4 |
| 149土 | | | | | | | | | | | | | | | | | 2 33.4 | 2 33.4 |
| 150土 | | | | | | | | | | | | | | | | | 1 73.9 | 1 73.9 |
| 151土 | | | | | | | | | | | | | | | | | 1 2.3 | 1 2.3 |
| 152土 | | | | | | | | | | | | | | | | | 1 19.1 | 1 19.1 |
| 153土 | | | | | | | | | | | | | | | | | 1 44.4 | 1 44.4 |
| 155土 | | | | | | | | | | | | | | | | | 1 58.3 | 1 58.3 |
| 159土 | | | | 1 35.0 | 1 23.6 | | | | | | | | | | | 1 2.4 | 1 13.0 | 4 74.0 |
| 164土 | | | | | | | | | | | | | | | | | 1 40.8 | 1 40.8 |
| 166土 | | | | | | | | | | | | | | | | | 1 3.3 | 1 3.3 |
| 167土 | | | | | | | | | | | | | | | | | 1 639.0 | 1 639.0 |
| 168土 | | | | | | | | | | | | | | | | | 1 16.5 | 1 16.5 |
| 170土 | | | | | 1 20.7 | | | | | | | | | | | | 1 22.8 | 2 43.5 |
| 173土 | | | | 1 21.8 | | | | | | | | | | | | | 1 58.8 | 2 80.6 |
| 174土 | | | | 1 71.2 | | | | | | | | | | | | | 1 | 1 71.2 |
| 175土 | | | | | | 1 51.4 | | | | | | | | | | | 1 | 1 51.4 |
| 181土 | 1 1.1 | | | | | | | | | | | | | | | | 1 | 1 1.1 |
| 1溝 | | | | 4 568.3 | | 1 157.4 | 1 150.8 | | | | 2 700.1 | | | | 1 2.1 | 1 10.4 | 13 493.0 | 23 2072.1 |
| 遺構外 | 1 1.2 | | | 2 29.9 | 25 1891.9 | 19 1435.2 | 2 480.5 | 2 221.4 | 1 141.3 | 4 1728.7 | 11 4095.4 | 2 707.0 | | 1 3840.0 | | | 97 3649.5 | 167 18222.0 |
| 合計 | 3 3.2 | 1 18.3 | | 5 59.4 | 70 5262.0 | 53 3336.9 | 4 690.9 | 6 436.3 | 1 141.3 | 2 104.5 | 5 1870.6 | 34 15902.0 | 6 7948.3 | 3 11430.0 | 1 3840.0 | 4 2.1 | 284 12315.5 | 483 63379.5 |

圖 版




調査区全景（南から）



調査区全景（真上から）




1号住居跡



1号住居跡 炉



1号住居跡 炉周辺遺物出土状況



1号住居跡 石皿出土状況



2号住居跡



2号住居跡 炉周辺遺物出土状況




3号住居跡



4号住居跡



5号住居跡



5号住居跡 埋葬炉①



5号住居跡 埋葬炉②



5号住居跡 ピット2 遺物出土状況



5号住居跡 ピット1 遺物出土状況①



5号住居跡 ピット1 遺物出土状況②

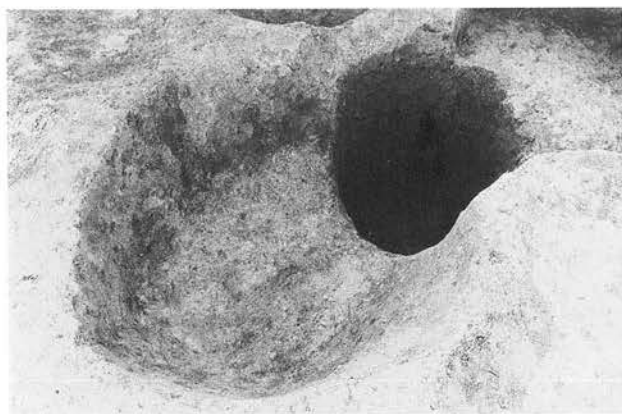


6号住居跡



7号住居跡

图版 4



9(左)·10(右)号土坑



11号土坑



12号土坑



12号土坑 遺物出土状况



13号土坑




13号土坑 遺物出土状况



14(右)·15(左)号土坑



17号土坑



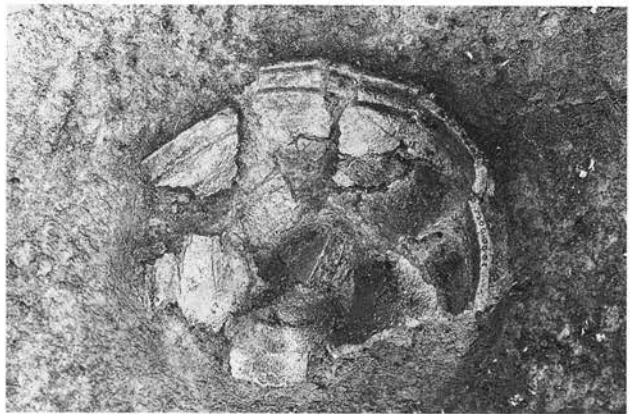
16号土坑



16号土坑 遺物出土狀況①



16号土坑 遺物出土狀況②



16号土坑 遺物出土狀況③




18号土坑



19号土坑



20・23・24・27号土坑



21・22号土坑



1住1



1住3



2住1



2住2



2住3



2住4



2住5



2住7



2住9



2住10



5住1



5住2



5住4①



5住4②



5住3




7住1



7住2



16土38




1溝10


52図86



16土37



前期末




杓子形土製品

土偶


土製耳飾

焼成粘土塊


出土遺物②




石鏃、石錐、削器他




石匙




黒曜石原石




旧石器と思われる石器




打製石斧



横刃形石器



大型粗製石匙、有溝砥石、石錘



磨石類

報告書抄録

| | |
|----------------------|--|
| フリガナ | キヨハルシラカバビジュツカンミナマイセキ ハックツチヨウサホウコクシヨ |
| 書名 | 清春白樺美術館南遺跡 発掘調査報告書 |
| 副題 | (新)長坂町郷土資料館建設に伴う埋蔵文化財発掘調査 |
| シリーズ | 長坂町埋蔵文化財発掘調査報告書第25集 |
| 著者名 | 村松佳幸 |
| 編集・発行機関 | 長坂町教育委員会 |
| 住所・電話 | 〒408-0021 山梨県北巨摩郡長坂町長坂上条2575-19 TEL 0551-32-2111 (代) |
| 印刷所 | 鬼灯書籍株式会社 〒381-0012 長野県長野市柳原2133-5 |
| 発行日 | 2003年3月31日 |
| 遺跡所在地 | 山梨県北巨摩郡長坂町中丸字居久保 |
| 遺跡番号 | 長坂町 No092 |
| 1/25,000地図名 位置・標高 | 長坂上条 北緯35° 49' 06" 東経 138° 21' 29" 標高737~741m |
| 調査原因 | (新)長坂町郷土資料館建設 |
| 調査期間 | 2002年1月22日~1999年3月28日 |
| 調査面積 | 1,635m ² |
| 主な時代 | 縄文時代(前期末、中期中葉~後葉) |
| 主な遺構 | 縄文時代中期中葉~後葉の竪穴住居跡7軒、土坑181基 溝状遺構1条、焼土跡4基 |
| 主な遺物 | 縄文時代(土器、石器、土偶、土製耳飾、杓子形土製品、石製品、黒曜石原石、 焼成粘土塊) その他(古銭、キセル、釘、基石) |

長坂町埋蔵文化財発掘調査報告書 第25集

清春白樺美術館南遺跡

2003年3月25日 印刷

2003年3月31日 発行

編集・発行 長坂町教育委員会

〒408-0021 山梨県北巨摩郡長坂町長坂上条2575-19

TEL 0551-32-2111 (代)

印刷 鬼灯書籍株式会社

〒381-0012 長野県長野市柳原2133-5

TEL 026-244-0235 (代)

