山梨県高根町

町内遺跡分布調査報告書

1987.3

高根町教育委員会

序　　文

地球上で人類の起源をたずねると、400万年もの悠久の彼方に幾つかの人類の足跡を認めることができます。　この間に人間は火を使用し、石器、土器を作り、やがて金属器の文化を築き上げて来ました。　高根町とその周辺の地域にあっては、旧石器時代の終末期1.3万年以前に、野山に獣を追い、河川で魚をとった足跡が認められ、以来、この厳しい自然環境で生きる努力を重ねて来たところです。　しかし、この間にくり広げられた苦しみに満ちた自然とのかかわりや、人と人との権力的な関係を詳細に知ることは大変に困難なことと思われます。

特に、考古学が過去から築いて来た学術的な研究、調査法により実施して来た現地踏査や発堀調査によって解明しなければならない分野にあっては、断片的ではありますが、その時代時代の動かし難い貴重な資料を確認し、これらの資料を総覧する時、大きな歴史の流れを認識できることに期待しつつ、考古学研究者や関係者の地道な調査、研究は続けられて来ました。

しかるに、最近の地域開発は、地中に埋まり、歴史の証言者である遺跡ですら、その状況を変えてしまうほどに大型化し、文化財保護の本来の姿ともいえる現況保存がむずかしくなって来ました。　時代に求められた開発を進めるため、最大限の調査を行い、ここにまとめて発表いたしますが、これが高根町の古代史究明のための基礎資料として多く活用されることを期待してやみません。

最後に、この調査に御協力下さった、関係者の方々に深く感謝の意を表わすと共に、今後の御協力を重ねてお願い申し上げます。

昭和62年３月31日

高根町教育委員会

教育長　中　嶋　新　蔵

例　　言

1，本書は高根町教育委員会が主体となり、文化庁および山梨県より補助金を受けて、埋蔵文化財包蔵地分布調査をもとにして、作成したものである。

2，分布調査にあたっては、より多くの遺跡の把握に努めたが、必ずしも完全ではない。

3，調査は現状において、表採可能な畑地等を中心に行い、採集困難な水田、山林等は除外した。

4，地図の番号と遺跡番号は同一であり、遺物も同様である。

5，この報告書には昭和61年度までに行われた、発掘調査及び試掘調査の資料を活用させていただいた。

6，本調査における記録、遺物は、高根町教育委員会が保管している。

7，調査から報告書作成に至る過程で次の方々から御協力、助言を賜りました。　記して厚く御礼申し上げる次第であります。　（敬称略）

山梨県文化課・山梨県埋蔵文化財センター・山梨文化財研究所・甲斐歴史会・新津健・末木健・坂本美夫・保坂康夫・萩原三雄・宮川昌蔵・谷口彰男・小野宇孝・小須田正市

8，踏査作業員は、下記の通りである。　（敬称略　順不同）

谷口彰男・榎本勝・長田光枝・小清水盛・小清水たか子・津金トメコ・利根川かず子・利根川ひろ子・利根川芳武・堀川ふじ・小林文隆・宮川昌蔵・松林宏・斉藤義子・鮫谷陸雄・土橋通貴・平出知恵子・武藤しげ子・大村昭三・小島栄寿

9，整理作業者は下記の通りである。　（敬称略　順不同）

榎本勝・堤直子・小林かおり・坂本芳美・川端下由美

目　　次

序　文
例　言
目　次
Ⅰ，調査に至る経過……4
Ⅱ，地理的歴史的環境……4
Ⅲ，調査の方法……4
Ⅳ，遺跡地名表……5
Ⅴ，遺物図版……11
Ⅵ，まとめ……20
引用・参考文献……20

Ⅰ．調査に至る経過

高根町では国土総合開発計画に基づき、河川改修、基盤整備事業（ほ場整備・農道建設）などを行っている。　これらの開発と埋蔵文化財が共存するための資料として、文化財保存事業として、国庫補助を受け調査を行った。

Ⅱ．地理的歴史的環境

本町は八ヶ岳南麓の裾野標高約600～2899mに位置している。　八ヶ岳は本州を中央で二分する大地裂帯（フォッサーマグナ）に地質時代の第三紀末から第四紀洪積世にかけて噴出した火山群であり、現在では死火山となっている。

町域は南北約21km、東西約９kmという細長い形状を呈し、北は長野県南佐久郡南牧村、東と南は須玉町と、西に長坂町、大泉村と境を接している。

町の東側は富士川の支流である須玉川に侵食され、比高差約100mの絶壁を形成し、台地となっている。　この台地上を流れる小河川（鳩川、甲川、雲雀沢など）は、台地を深く侵食し殻倉地帯を潤しながら南流している。

この台地上からの眺望は、東に金峰山、南に御坂山塊の上に立つ富士山、西には南アルプス連峰、北には雄大な姿をした八ヶ岳がそびえている。

ここは古くから歴史の舞台にしばしば登場し、縄文時代中期においては一大文化圏を構成していたと思われ、諏訪から高根町付近にかけては『縄文回廊』と呼ばれるほどであり、文献資料によると馬に関する記述が多く残されており、この馬によって甲斐国、特に峡北地域は成り立っていたと思われ、甲斐源氏発祥の地ともされている。　また『甲斐国史』によれば、念場原には、中世の頃、念場千軒と称し栄えたという記述も見られる。

Ⅲ．調査の方法

調査対象地は畑および宅地等の、比較的土器片などが採集しやすい時期、場所を選び町内全域の踏査を行った。　踏査期間は昭和61年12月10日から昭和62年１月20日まで行った。

Ⅳ. 遺 跡 地 名 表

番号	遺跡名	種別	所在地	時代	備考
1	からまつ湖遺跡	散布地	高根町清里3545他（からまつ湖）	縄文	
2	清里の森遺跡群No.1	包蔵地	高根町清里3545他（清里の森）	縄文（中）、中世	試掘調査
3	〃 No.2	包蔵地	高根町清里3545他（清里の森）	縄文	試掘調査
4	〃 No.3	包蔵地	高根町清里3545他（清里の森）	縄文	試掘調査
5	念場原A	散布地		縄文	
6	念場原B	散布地		縄文	
7	朝日ケ丘遺跡A	散布地	高根町清里	縄文（中）	
8	朝日ケ丘遺跡B	散布地	高根町清里念場原（朝日ケ丘）3545他	縄文(早・前・中)、弥生、五領	
9	丘の公園地内遺跡群No.1	包蔵地	高根町清里3545他（丘の公園）	旧石器、縄文(早、前、中、後)	試掘調査
10	〃 No.2	包蔵地	高根町清里3545他（丘の公園）	旧石器、縄文	試掘調査
11	〃 No.3	包蔵地	高根町清里3545他（丘の公園）	旧石器、縄文	試掘調査
12	丘の公園14番ホール遺跡	包蔵地	高根町清里3545他（丘の公園）	旧石器	試掘調査
13	念場原C	散布地	高根町清里念場原	縄文	
14	念場原D	散布地	高根町清里念場原3545－ 914他	縄文、平安	
15	念場原E	散布地	高根町清里3545－2237他	縄文（早）	
16	念場原F	散布地	高根町清里3545－ 190他	中世	
17	長原A	散布地	高根町清里 160他	縄文、平安	
18	念場原G	散布地	高根町清里下念場3546他	縄文	
19	念場原H	散布地	高根町清里3466－ 110他	縄文（中）平安、中世	
20	念場原I	散布地	高根町清里3466－97他	平安	
21	念場	散布地	高根町清里3479他	縄文、中世	
22	長原B	散布地	高根町清里 275－36他	縄文、平安	
23	篠鉢	散布地	高根町清里782－24他	縄文、中世	
24	上深沢	散布地	高根町清里3348他	中世	
25	西原村の内	散布地	高根町清里2090他		水晶
26	東原村の内	散布地	高根町清里559他	平安	
27	長原C	散布地	高根町清里456他	縄文、平安	
28	長原D	散布地	高根町清里390他	縄文	
29	小倉A	散布地	高根町清里98他	縄文	
30	小倉B	散布地	高根町清里172他	縄文	
31	前田A	散布地	高根町清里2118他	縄文	
32	前田B	散布地	高根町清里2410他	中世	
33	長原E	散布地	高根町清里253他		鉄滓
34	泉、上手原	散布地	高根町長沢2476他	中世	

番号	遺跡名	種別	所在地	時代	備考
35	祖利川、中原	散布地	高根町原長沢2278他	中世	
36	屋敷附	散布地	高根町原長沢2198他	縄文	
37	新林、石塔取	散布地	高根町東井出1321他	縄文（中）、中世	
38	仲林	散布地	高根町東井出1646他	中世	
39	石堂C	散布地	高根町東井出1150他	縄文（中）、中世	
40	野添	散布地	高根町東井出1179他	縄文（中）、中世	
41	管の神	散布地	高根町東井出 115他	縄文、平安、中世	
42	上の原A	散布地	高根町村山北割1595他	縄文、中世	
43	天神、上の祖利	散布地	高根町東井出 350他	中世	
44	山の神、常盤	散布地	高根町村山北割4251他	縄文	
45	常盤A	散布地	高根町村山北割4370他	縄文、中世	
46	常盤B	散布地	高根町村山北割4295他	縄文、平安、中世	
47	道満、細久保	散布地	高根町箕輪新町 570他	縄文（中）、中世	
48	東浦	散布地	高根町箕輪新町 470他	縄文、平安、中世	
49	矢捨	散布地	高根町村山東割2160他	縄文（中）、平安、中世	
50	糀久保	散布地	高根町村山東割2070他	縄文、中世	
51	社口、古城跡	散布地	高根町村山北割86他	縄文、平安、中世	
52	旭東久保B	散布地	高根町村山北割610他	縄文、平安、中世	
53	水落	散布地	高根町東井出1560他	縄文、平安、中世	
54	上の原B	散布地	高根町村山北割1642他	縄文	
55	旭西久保A	散布地	高根町村山北割1490他	縄文（中）、平安、中世	
56	旭西久保B	散布地	高根町村山北割1270他	平安、中世	
57	横森	散布地	高根町村山北割1170他	縄文、中世	
58	新井A	散布地	高根町村山北割1860他	平安、中世	
59	新井B	散布地	高根町村山北割1965他	縄文、平安、中世	
60	新井C	散布地	高根町村山北割2020他	縄文、平安	
61	大久保、八ツ牛	散布地	高根町村山北割1758他	縄文	
62	山の神	散布地	高根町村山北割4100他	縄文、中世	
63	上の原C	散布地	高根町村山北割1670他	縄文、中世	
64	持井A	散布地	高根町村山北割3775－1他	平安、中世	
65	持井B	散布地	高根町村山北割3600他	縄文、平安、中世	
66	於小路	散布地	高根町村山北割3160他	平安	
67	当町B	散布地	高根町村山北割3275他	中世	
68	権現の木	散布地	高根町村山西割2784他	縄文、平安、中世	
69	大石畑	散布地	高根町村山西割3740他	平安	
70	西深山	散布地	高根町村山西割3332他	中世	

番号	遺跡名	種別	所在地	時代	備考
71	大坪	散布地	高根町五丁田430他	縄文、平安、中世	
72	菖蒲原A	散布地	高根町五丁田20他	縄文、平安、中世	
73	土蜂地A	散布地	高根町五丁田1476他	縄文、平安	
74	土蜂地B	散布地	高根町五丁田1500他	平安	
75	竹の内	散布地	高根町五丁田1330他	平安、中世	
76	神明	散布地	高根町五丁田1100他	平安、中世	
77	下原	散布地	高根町箕輪新町 291他	縄文、平安	
78	横森東下	散布地	高根町箕輪 670他	平安、中世	
79	横森、横森前	散布地	高根町箕輪550他	縄文、平安、中世	
80	堤、堤上	散布地	高根町箕輪160他	縄文、平安、中世	
81	雲雀沢辺成	散布地	高根町村山東割1800他	縄文（中）、平安、中世	
82	東田、原屋鋪	散布地	高根町村山東割1400他	縄文、平安、中世	
83	石田前	散布地	高根町村山東割730他	縄文（中）、平安、中世	
84	上ノ反	散布地	高根町村山東割470他	縄文、弥生、平安、中世	
85	高内A	散布地	高根町村山西割976他	縄文、平安、中世	
86	大正寺	散布地	高根町村山西割1021他	縄文(前・中・後)、平安、中世	
87	高内B	散布地	高根町村山西割746他	〃	
88	老ケ森B	散布地	高根町村山西割410他	〃	
89	西ノ原B	散布地	高根町村山西割1899他	縄文、五領、平安	
90	菖蒲原B	散布地	高根町五丁田100他	縄文、中世	
91	宮地	散布地	高根町村山西割1641他	縄文、平安	
92	御所	散布地	高根町五丁田893他	縄文、平安、中世	
93	柳田B	散布地	高根町五丁田955他	縄文、平安、中世	
94	沢田	散布地	高根町上黒沢166他	平安、中世	
95	中久保A	散布地	高根町上黒沢1121他	縄文、平安、中世	
96	海道前B	散布地	高根町箕輪1270他	縄文、平安、中世	
97	大林上	散布地	高根町箕輪2433他	縄文、近世	
98	海道前C	散布地	高根町箕輪1369他	縄文（中）、平安	
99	中尾根	散布地	高根町箕輪2202他	縄文、平安、中世	
100	堤前	散布地	高根町箕輪2116他	縄文、中世	
101	大坪	散布地	高根町箕輪2038他	縄文、中世	
102	藤代A	散布地	高根町蔵原 362他	縄文、中世	
103	宮の前A	散布地	高根町蔵原1853他	縄文（後）	
104	藤代B	散布地	高根町蔵原362他	縄文	
105	宮の前B	散布地	高根町蔵原1618他	縄文	
106	西久保	散布地	高根町蔵原2399他	縄文、平安	

番号	遺跡名	種別	所在地	時代	備考
107	後原	散布地	高根町小池1160他	縄文、五領、中世	
108	長崎A	散布地	高根町小池 555他	縄文、五領、平安、中世	
109	長崎、後原	散布地	高根町上黒沢1051他	縄文（中）、平安	
110	長崎B	散布地	高根町小池732他	縄文、平安、中世	
111	中久保B	散布地	高根町上黒沢1200他	縄文、平安	
112	宮尾根A	散布地	高根町上黒沢804他	縄文、中世	
113	宮尾根B	散布地	高根町上黒沢 731他	縄文、平安	
114	宮尾根C	散布地	高根町上黒沢673他	縄文（中）、平安	
115	大林原	散布地	高根町箕輪3192他	縄文、中世、平安	
116	新井A	散布地	高根町下蔵原1500他	平安、中世	
117	西ノ入	散布地	高根町下蔵原2688他	縄文、平安、中世	
118	新井B	散布地	高根町下蔵原1270他	縄文（中）、平安	
119	東入	散布地	高根町下黒沢1560他	縄文、五領	
120	宮渡戸	散布地	高根町下黒沢2150他	縄文、五領、中世	
121	大窪	散布地	高根町下黒沢2580他	縄文、平安、中世	
122	馬場	散布地	高根町下黒沢822他	縄文、平安、中世	
123	打越	散布地	高根町下黒沢2785他	縄文、平安、中世	
124	坂上	散布地	高根町下黒沢208他	縄文、平安、中世	
125	海道前A	遺構確認	高根町箕輪字海道	縄文（中）、平安	昭和56年調査
126	青木	遺構確認	高根町村山北割	縄文（中、後）	〃
127	梅ノ木	遺構確認	高根町村山東割	縄文（中）	昭和57年調査
128	青木北	遺構確認	高根町村山北割	平安	〃
129	上ノ原	遺構確認	高根町堤	縄文（中）	〃
130	舟山	散布地	高根町小池	弥生	〃
131	湯沢	遺構確認	高根町下黒沢	縄文（中）、平安	昭和58年調査
132	東久保	遺構確認	高根町村山北割	〃	〃
133	旭東久保A	遺構確認	高根町村山北割	縄文（中）、平安、中世	昭和59年調査
134	川又坂上	遺構確認	高根町箕輪新町	縄文（中、後）、平安	〃
135	西ノ原A	遺構確認	高根町村山西割	縄文（中）、五領	昭和60年調査
136	石堂A	遺構確認	高根町東井出	縄文（中）、平安	〃
137	石堂B	遺構確認	高根町東井出	縄文(中・後・晩)、中世	昭和60，61年調査
138	神木	包蔵地	高根町村山西割	縄文、平安	昭和61年試掘調査
139	老ケ森A	包蔵地	高根町村山西割	平安、中世	〃
140	西原	包蔵地	高根町村山西割	縄文	〃
141	柳田A	包蔵地	高根町五丁田	平安	〃
142	当町A	包蔵地	高根町村山北割	縄文	〃

遺　跡　分　布　図

● 125～137……現在までに試掘調査によって確認された遺跡

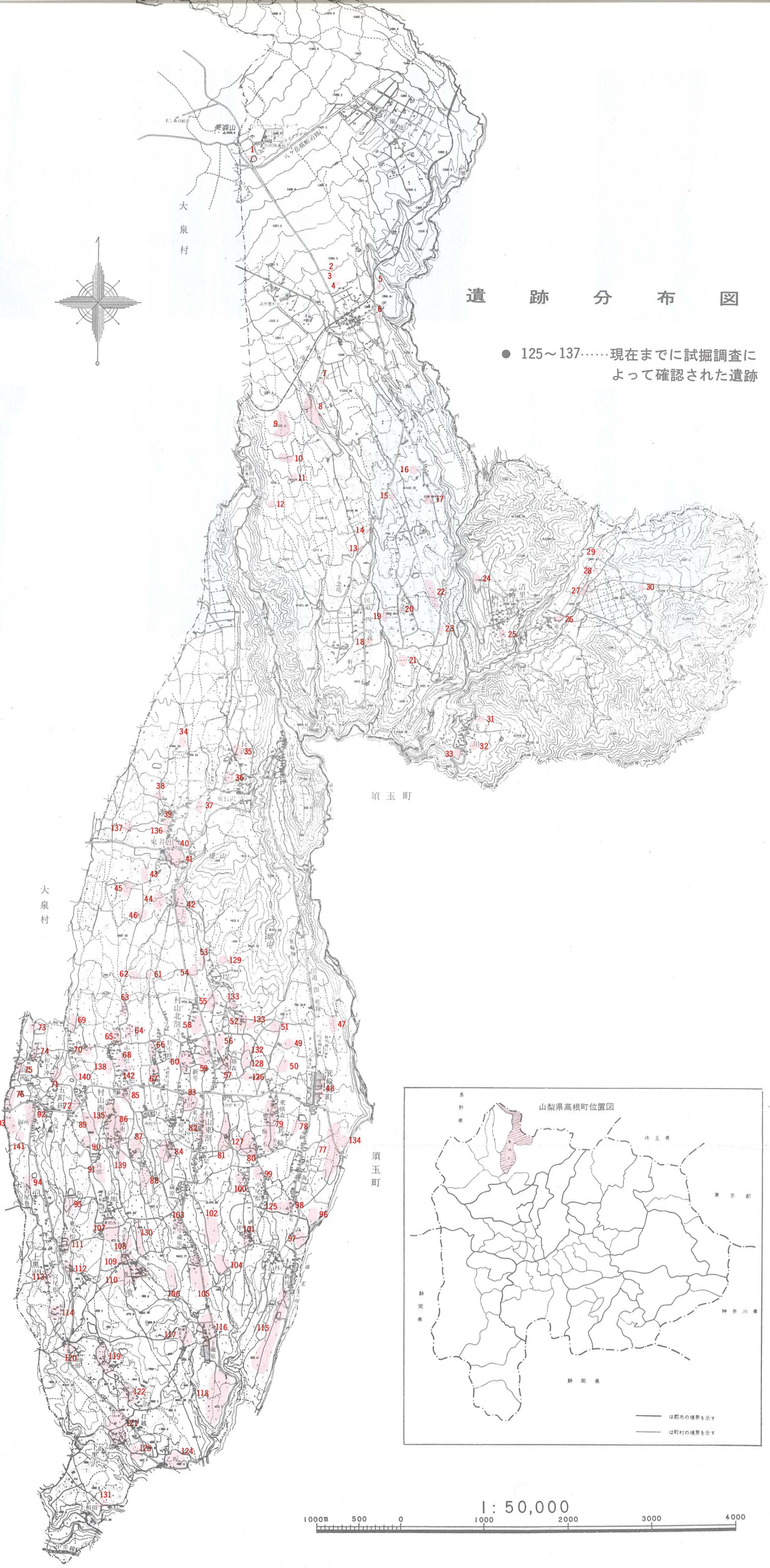

V. 遺　物　図　版


野添遺跡付近（40）


神木遺跡付近（138）


西ノ原B遺跡付近（89）

石堂B遺跡付近（137）

於小路遺跡付近（66）


下原遺跡付近（77）

海道前遺跡付近（98）


新井B遺跡付近（118）

丘の公園14番ホール遺跡



7、8表採資料



8表採資料



13、15、16、17、18、19、20、21表採資料



21～36表採資料



37①表採資料



37②表採資料

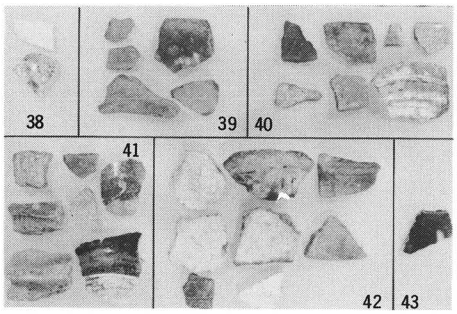

38～43表採資料

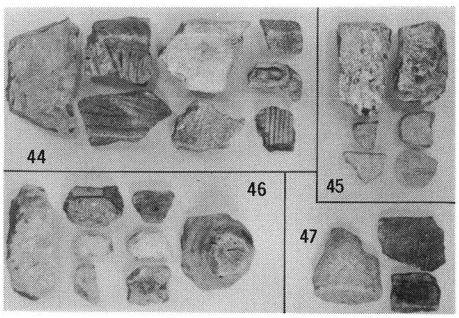

44～47表採資料



48～54表採資料


55表採資料



56～59表採資料



60～67表採資料

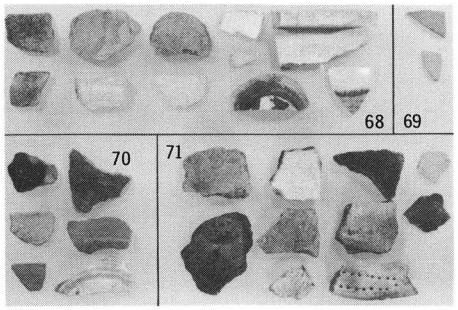

68～71表採資料


72表採資料



73～76表採資料


77表採資料



78～80表採資料


81①表採資料


81②表採資料



82～85表採資料



86、87表採資料



88～90表採資料


91表採資料



92～97表採資料



98、99表採資料


98表採資料



100～104表採資料


105表採資料

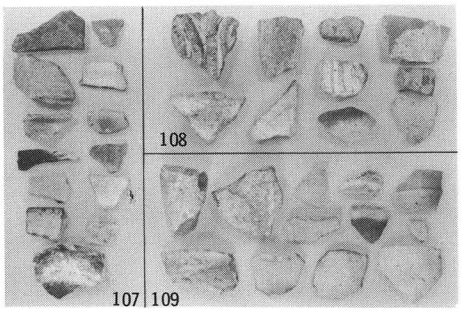

107～109表採資料



110、111表採資料


112表採資料



113、114表採資料

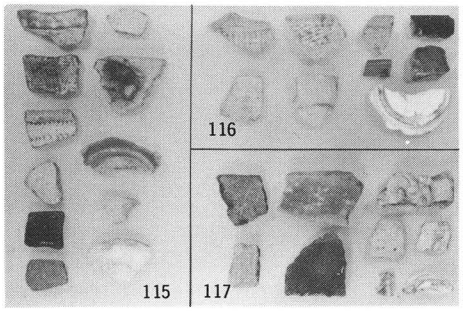

115～117表採資料


118①表採資料


118②表採資料



119、120表採資料


121表採資料


122表採資料


122表採資料



123、124表採資料

東久保遺跡出土遺物（132）



東久保遺跡出土遺物

Ⅵ. ま と め

分布調査によって発見、確認された遺跡の分布状況等について若干のまとめとしたい。
発見、確認された遺跡は、町内のほぼ全域に広がっており、時代も多岐にわたっている。

過去に行われた調査では35遺跡であるが、今回の調査によって新たに107遺跡が確認、調査されており、ほ場整備等による試掘及び発掘調査によるものが25ヵ所であり、その他は表面採集によるものである。

踏査によって発見された遺跡は、通常耕作によって地表面に顔が出やすい畑地等であるが、水田下にも存在する可能性があり、今後の調査によっては多数発見されることが予想される。

標高1000mを越えた高冷地において、旧石器・縄文前期・中期・古墳・平安・中世の遺物も確認されており、先土器時代から中世に至るまで、断続的ではあるが、人々の住んだ形跡が認められる。

お わ り に

町内遺跡分布調査が、ここに一冊の報告書としてまとめることが出来、多くの成果を得ることができた。　本書が高根町ひいては山梨県において、調査、研究の基礎資料となれば幸いである。　最後に厳冬の中、現地踏査及び遺物整理、本書作成に御協力、御指導をいただいた県文化課・埋文センターの各位をはじめ関係諸氏に対し、心より厚く感謝申し上げる次第である。

《引用・参考文献》

佐藤八郎・佐藤森三校訂　1970　『甲斐国史』　第二巻
磯貝正義・飯田文弥　1973　『山梨県の歴史』　山川出版社
山梨県教育委員会　1979　『山梨県遺跡地名表』
文化庁　1981　『全国遺跡地図　山梨県』
山梨郷土研究会編　1981　『山梨郷土史年表』　山梨日日新聞社
竹内理三他編　1984　『日本地名大辞典　山梨県』　角川書店
高根町教育委員会　1984　『東久保遺跡発掘調査報告書』
山梨県教育委員会　1985　『丘の公園14番ホール遺跡範囲確認調査報告書』
高根町教育委員会　1985　『旭東久保遺跡発掘調査報告書』
山梨県教育委員会　1986　『八ヶ岳東南麓遺跡分布調査報告書』
高根町教育委員会　1986　『西ノ原・石堂遺跡発掘調査概報』

高根町埋蔵文化財　第４集

昭和６２年３月２５日　印刷
昭和６２年３月３１日　発行

遺跡分布調査報告書

発行所　　高根町教育委員会
印刷所　　峡北印刷㈱