ＳＡ69カマド（西から）

ＳＡ60カマド（南から）

地床炉（ＳＡ13）

カマドと土器埋設炉（ＳＡ24）

ＳＡ２土器埋設炉検出状況

同半截状況

ＳＡ57土器埋設炉半截状況



同炉体土器抜去状況



牛牧１号墳（ＳＮ１）の出土遺物（土器）



牛牧15号墳（ＳＮ２）出土土器・石器

第１号地下式横穴墓（ＳＴ１）出土土器

第３号地下式横穴墓（ＳＴ３）出土須恵器

同出土土師器

第４号地下式横穴墓（ＳＴ４）出土遺物

第７号地下式横穴墓（ＳＴ７）出土遺物

第５号地下式横穴墓（ＳＴ５）出土遺物

第１号土坑墓（ＳＤ１）出土遺物

第６号地下式横穴墓（ＳＴ６）出土遺物

第２号土坑墓（ＳＤ２）出土遺物

第８号地下式横穴墓（ＳＴ８）出土遺物



集落跡出土の坏（須恵器と土師器）

1187

1495

1064

1308

1473

1183

1354

1219

1475

1477

1580

集落跡出土の土師器甕・鉢と円面硯



集落跡出土の土師器甕



集落跡出土の鉄器

報告書抄録

ふりがな	しもみみきれだいさんいせき
書名	下耳切第３遺跡
副書名	東九州自動車道建設（都農～西都間）に伴う埋蔵文化財発掘調査報告書
巻次	第125集　第２分冊〔古墳時代～古代編〕
シリーズ名	宮崎県埋蔵文化財センター発掘調査報告書
シリーズ番号	30
執筆･編集担当者名	今塩屋毅行　都成　量　永田 和久
発行機関	宮崎県埋蔵文化財センター
所在地	〒880-0212　宮崎市佐土原町下那珂4019番地　TEL 0985-36-1171
発行年月日	2006年３月24日

ふりがな 所収遺跡名	ふりがな 所在地	コード 市町村	コード 遺跡番号	北緯	東経	調査期間	調査面積	調査原因
しもみみきれ 下耳切 だいさんいせき 第３遺跡	みやざきけん 宮崎県 こゆぐん 児湯郡 たかなべちょう 高鍋町 おおあざうわえ 大字上江 あざしもみみきれ 字下耳切	45401		32°8′18″	131°29′6″	000904 ～010330 （１次調査） 010403 ～020329 （２次調査） 020523 ～020829 （３次調査）	22,500m²	東九州自動車道（都農～西都間）建設に伴う発掘調査

種別	主な時代	主な遺構		主な遺物
散布地	後期旧石器			ナイフ形石器、細石刃等
集落	縄文時代早期	集石遺構	31基	縄文土器（桑ノ丸式、押型文）・石器
古墳	縄文時代中期	竪穴住居跡	９軒	縄文土器（船元式、春日式）・石器
		平地式建物跡？	32軒	
		掘立柱建物跡？	４棟	
		土坑（壙）	143基	
		集石遺構	１基	
	縄文時代後・晩期	配石遺構	１基	
		土坑（壙）	２基	縄文土器（三万田式、孔列文）・石器
	古墳時代後期	陥し穴状遺構	３基	
	～終末期	竪穴住居跡	75軒	土師器・須恵器・鉄器・玉類
		掘立柱建物跡	82棟	
		古墳（円墳）	２基	
		地下式横穴墓	８基	
		土坑墓	４基	
		馬埋葬土坑	２基	
		祭祀土坑	１基	
		土坑（壙）	８基	
	近・現代	道路状遺構？	１条	
		掘立柱建物	４棟	陶磁器・瓦
		溝状遺構	12条	

宮崎県埋蔵文化財センター発掘調査報告書第125集

下耳切第３遺跡〔第２分冊：古墳時代以降編〕

東九州自動車道（都農～西都間）建設に伴う

埋蔵文化財発掘調査報告書30

２００６年３月

発　行　宮崎県埋蔵文化財センター

〒880-0212　宮崎市佐土原町下那珂4019番地

TEL 0985(36)1171　FAX 0985(72)0660

印　刷　株式会社　エス　アイ　エス

〒880-0852　宮崎市高洲町50－４

ＴＥＬ0985(27)8899　ＦＡＸ 0985(28)3025