

明野遺跡　姶良Ｔｎ火山灰層下位層出土石器



明野遺跡　姶良Ｔｎ火山灰層上位層（縄文早期）出土土器①



明野遺跡　姶良Ｔｎ火山灰層上位層（縄文早期）出土土器②



明野遺跡　姶良Ｔｎ火山灰層上位層出土石器

報告書抄録

ふ り が な	あけのいせき
書　　名	明野遺跡
副　書　名	国営尾鈴農業水利事業銀座第１ファームポンド工事に伴う埋蔵文化財発掘調査報告書
巻　　次	1
シリーズ名	宮崎県埋蔵文化財センター発掘調査報告書
シリーズ番号	第１６４集
編 集 者 名	黒木俊彦
発 行 機 関	宮崎県埋蔵文化財センター
所　在　地	〒880-0212　宮崎市佐土原町下那珂 4019 番地　TEL 0985-36-1171
発行年月日	2007 年１２月２７日

ふりがな 所収遺跡名	ふりがな 所在地	コード		北緯	東経	調査期間	調査面積	調査原因
		市町村	遺跡番号					
明野遺跡（あけのいせき）	宮崎県（みやざきけん） 児湯郡（こゆぐん） 川南町（かわみなみちょう） 大字川南（おおあざかわみなみ） 字明野（あざあけの）	45405	0614	32° 13′ 59″	131° 30′ 7″	2006.11.15 ～ 2007.1.31	750㎡	国営尾鈴農業水利事業銀座第１ファームポンド工事に伴う発掘調査

所収遺跡名	種別	主な時代	主な遺構	主な遺物	特記事項
明野遺跡（あけのいせき）	散布地	旧石器時代 縄文時代	礫群　１基	ナイフ形石器 スクレイパー 細石刃 縄文土器 （無文土器・押型文土器・貝殻腹縁刺突文土器・貝殻条痕文土器）	姶良Ｔｎ火山灰層下層でナイフ形石器が出土

宮崎県埋蔵文化財センター発掘調査報告書第 164 集

明 野 遺 跡

国営尾鈴農業水利事業銀座第 1 ファームポンド
工事に伴う埋蔵文化財発掘調査報告書

2007 年 12 月 27 日

発　行　宮崎県埋蔵文化財センター
〒 880-0212　宮崎市佐土原町下那珂 4019 番地
TEL　0985(36)1171　FAX　0985(72)0660

印　刷　株式会社イースト朝日
〒 880-0123　宮崎市芳士字中原 590-1
TEL　0985(62)5055　FAX　0985(62)5054