




乙区南半13号～18号竖穴付近（北より）



13号竖穴覆土の状況（北東より）



13号竪穴（南東より）



貝類集積箇所の状況（南東より）



14号竪穴覆土の状況（北東より）



14号竪穴（南西より）



15号竪穴覆土の状況（南西より）



15号竪穴（北西より）



16号竪穴覆土の状況（西より）



16号竪穴（南より）



17号竪穴遺物状況（西より）



17号竪穴（東より）



18号竪穴覆土の状況（東より）



18号竪穴（西より）




19号竪穴検出状況（西より）



G・H-3・4区柱穴群（東より）






1号竖穴出土遺物


2号竖穴出土遺物






26号土坑出土遺物

包含層出土遺物








7号竖穴出土遺物

8号竖穴出土遺物

10号竖穴出土遺物

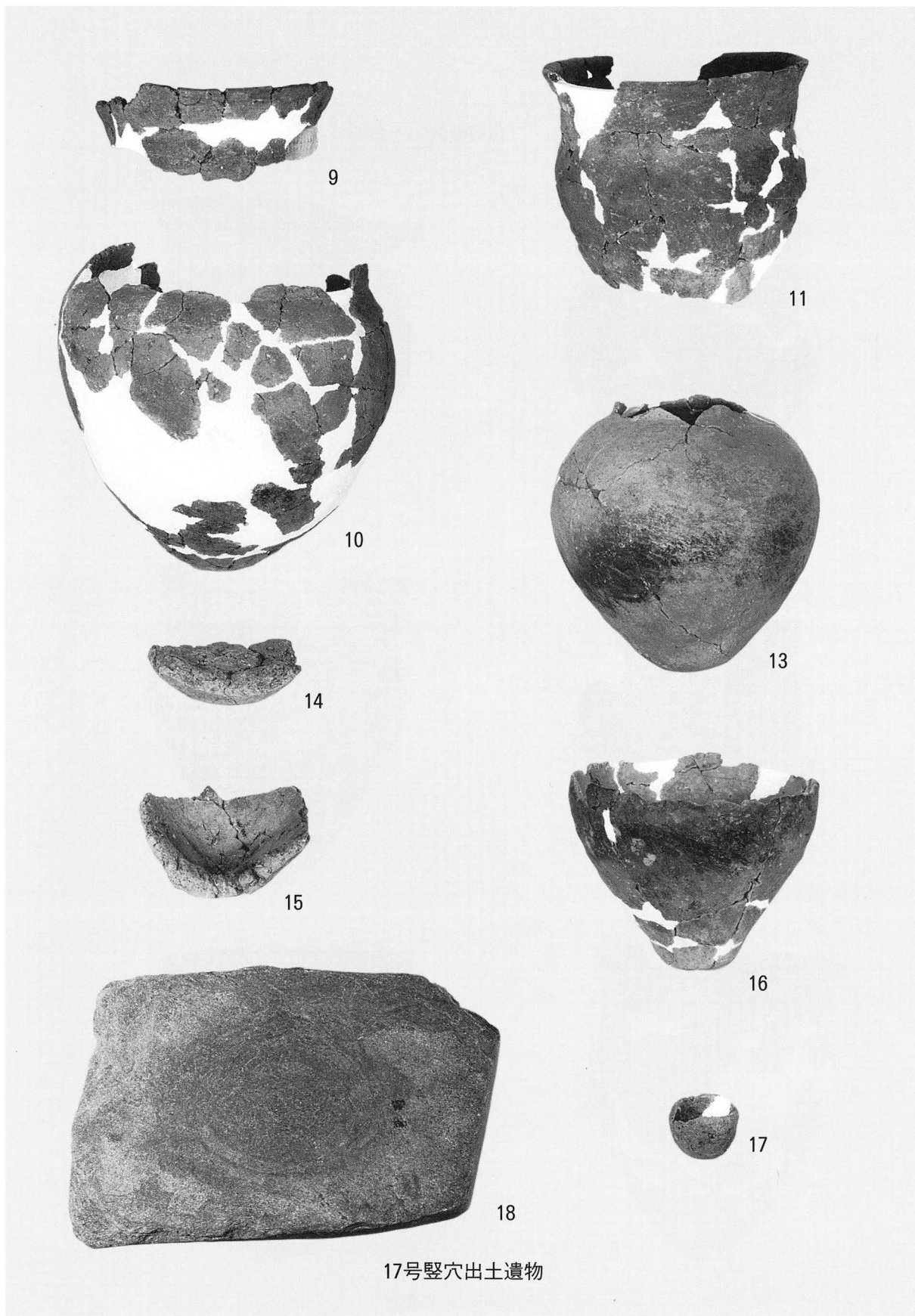




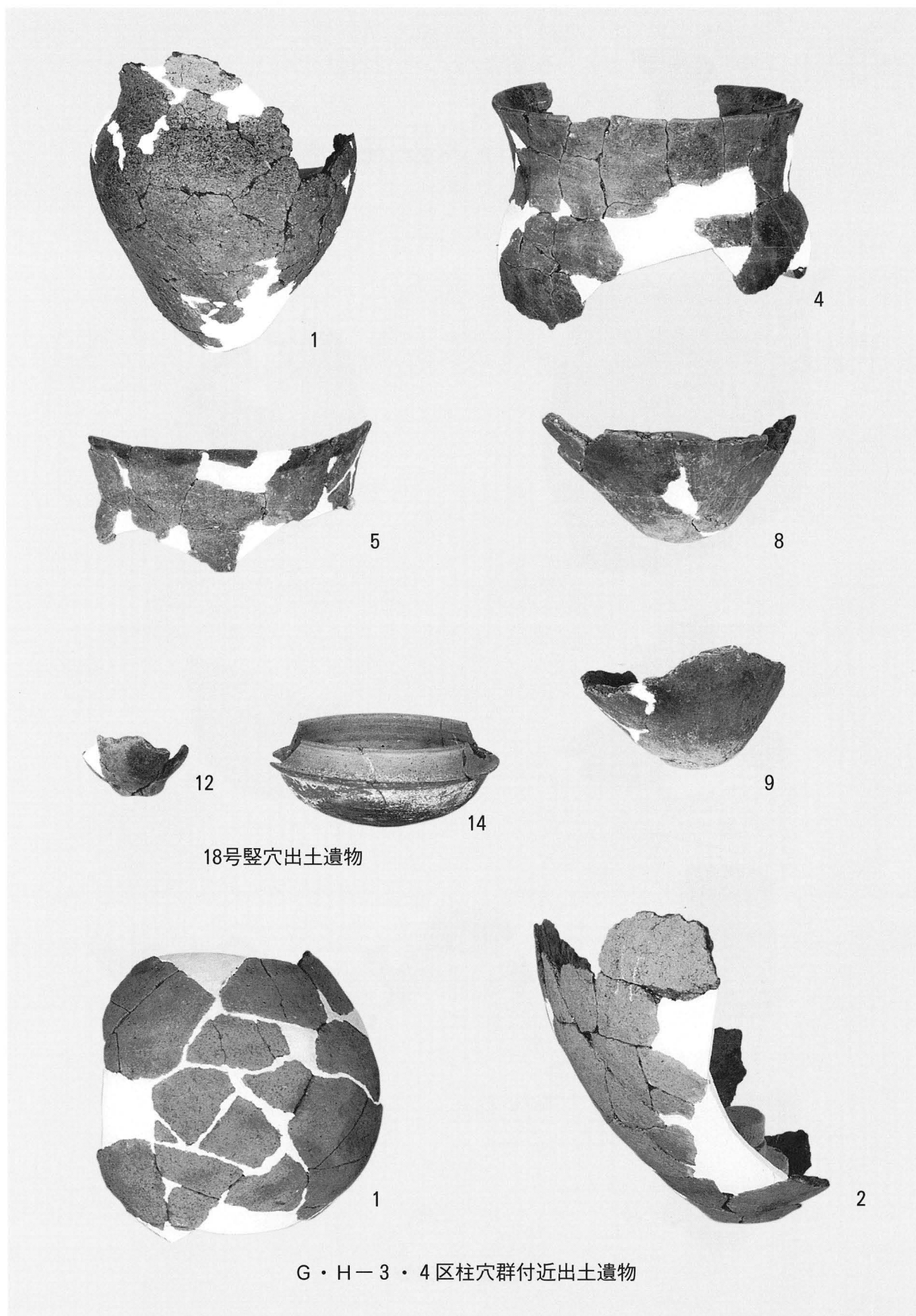









17号竖穴出土遺物





北浦町文化財発掘調査報告書第1集

中野内遺跡

1997年3月

発行 北浦町教育委員会

印刷 (有)印刷センタークロダ