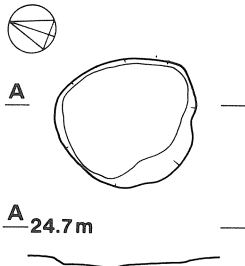
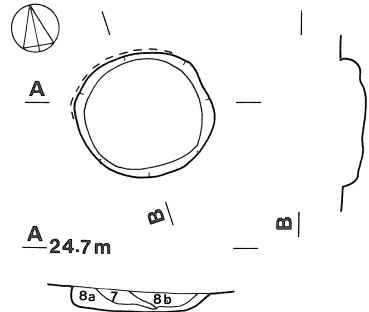


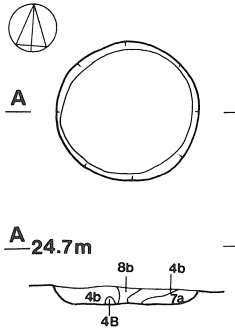
SK 255



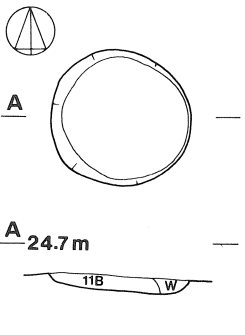
SK 239



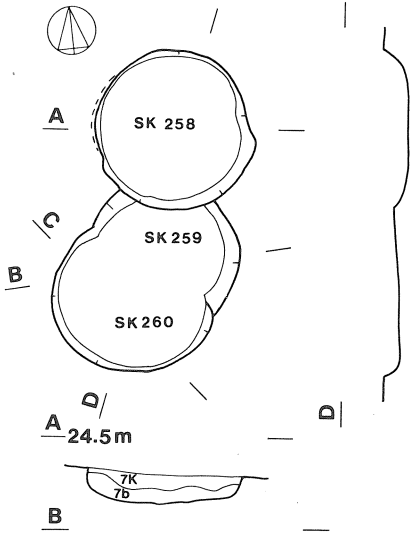
SK 245



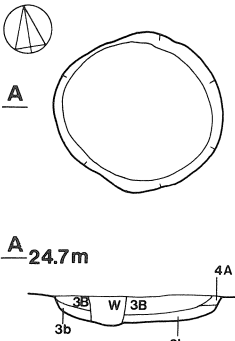
SK 247



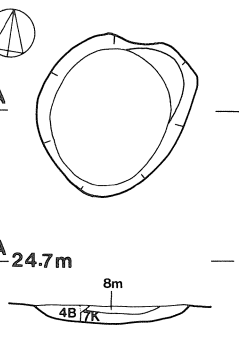
SK 250



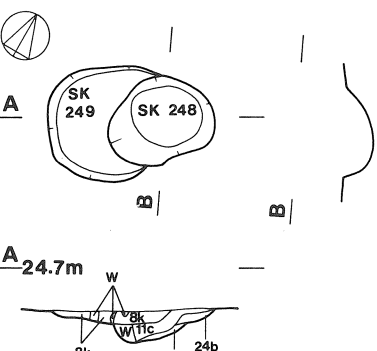
SK 258·259·260



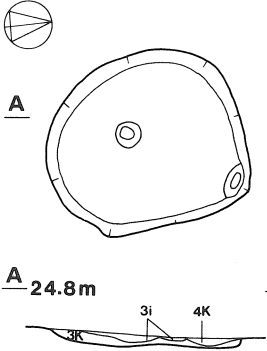
SK 246



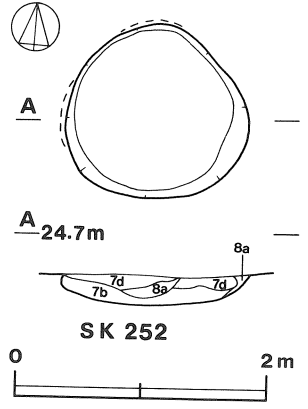
SK 253



SK 248·249

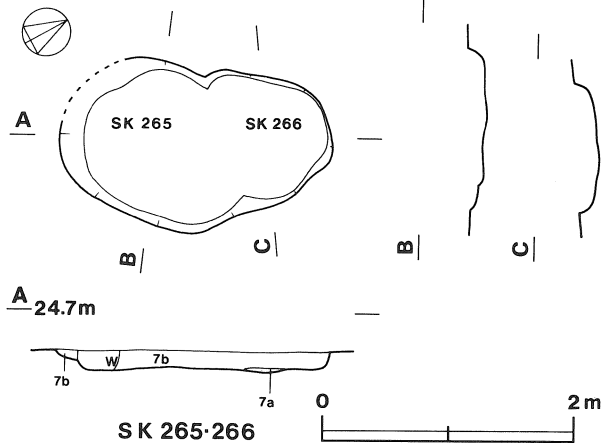
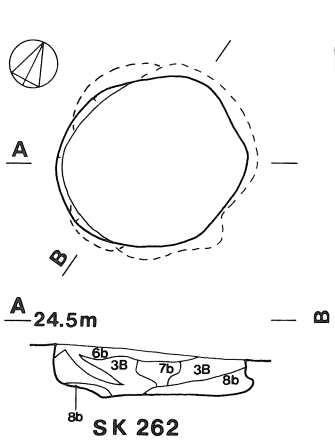
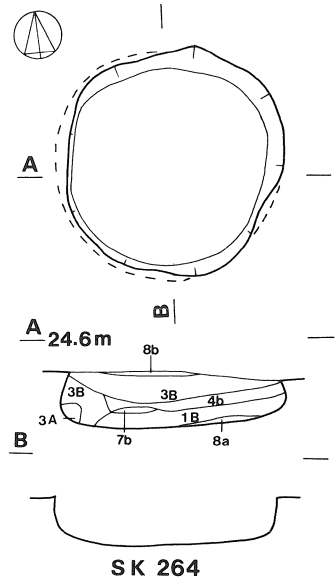
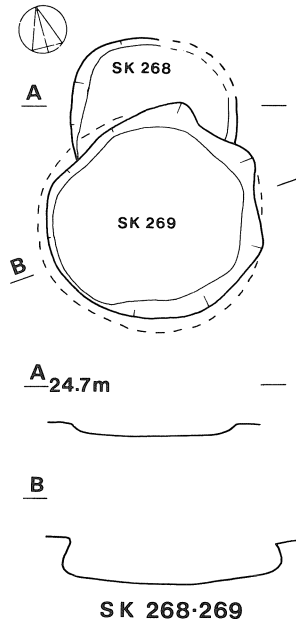
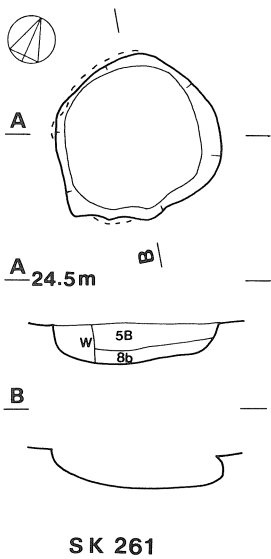
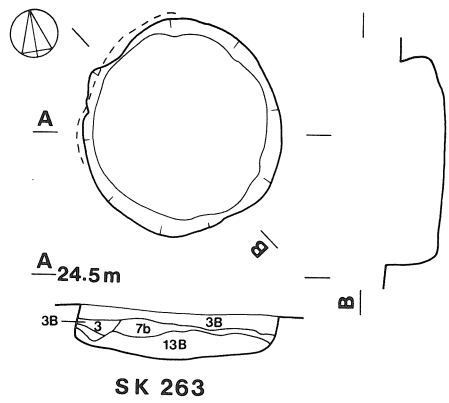
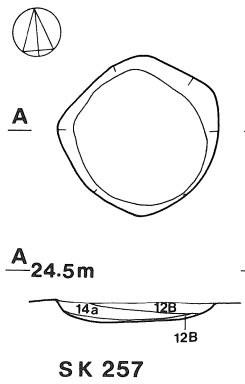
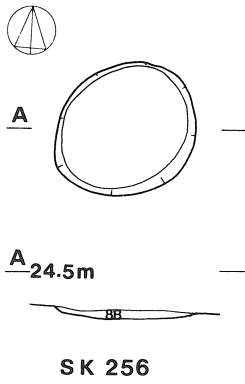


SK 240

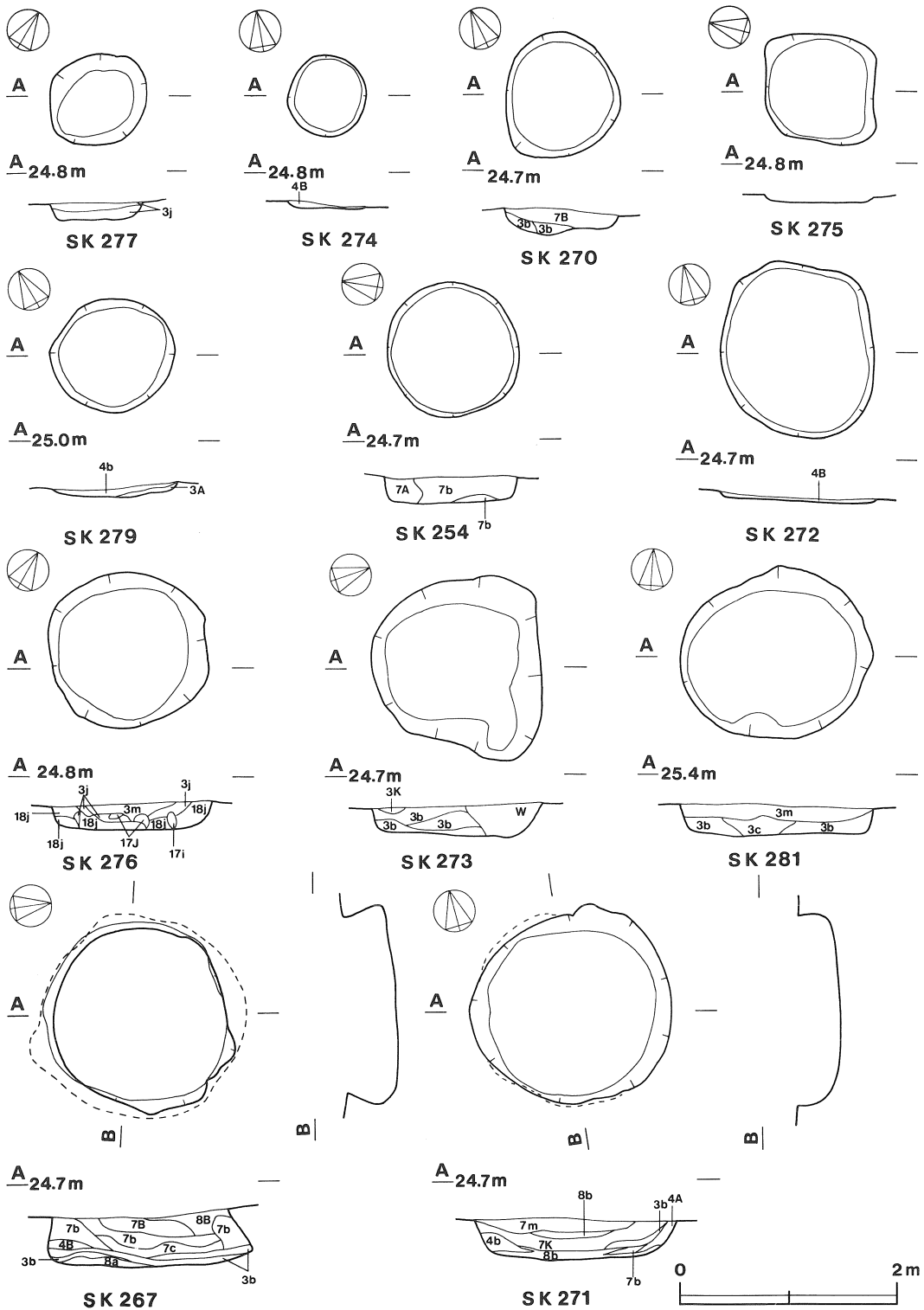


SK 252

第142図 土坑実測図(19)



第143图 土坑实测图(20)



第144図 土坑実測図(21)

第4節 その他の遺構と遺物

当節においては、前節までの時代に該当しない遺構・遺物、及び時期判定が不可能な遺構を取り扱うが、紙枚等の関係で、遺構については一覧表と実測図、遺物については若干の解説と実測図を掲載するに留める。

1. 先土器時代の遺物

今回の調査において、先土器時代の遺物の存在は全く予想できず、また調査期間等の関係で、ローム層の全面発掘は行わず、調査区域のほぼ中央部、D4区において基本土層の観察と、遺物の有無を確認するために、ローム層を3m程掘り下げた。その結果は、第1章第2節の基本層序の項で述べたとおりで、ソフトローム層（Ⅶ層）は厚い所で約30cm、ハードローム層（Ⅷ～Ⅺ層）は約60cmの堆積であることを確認した。これらの層からは、遺物の出土はなく、礫や炭化粒子の存在も全く認められなかった。

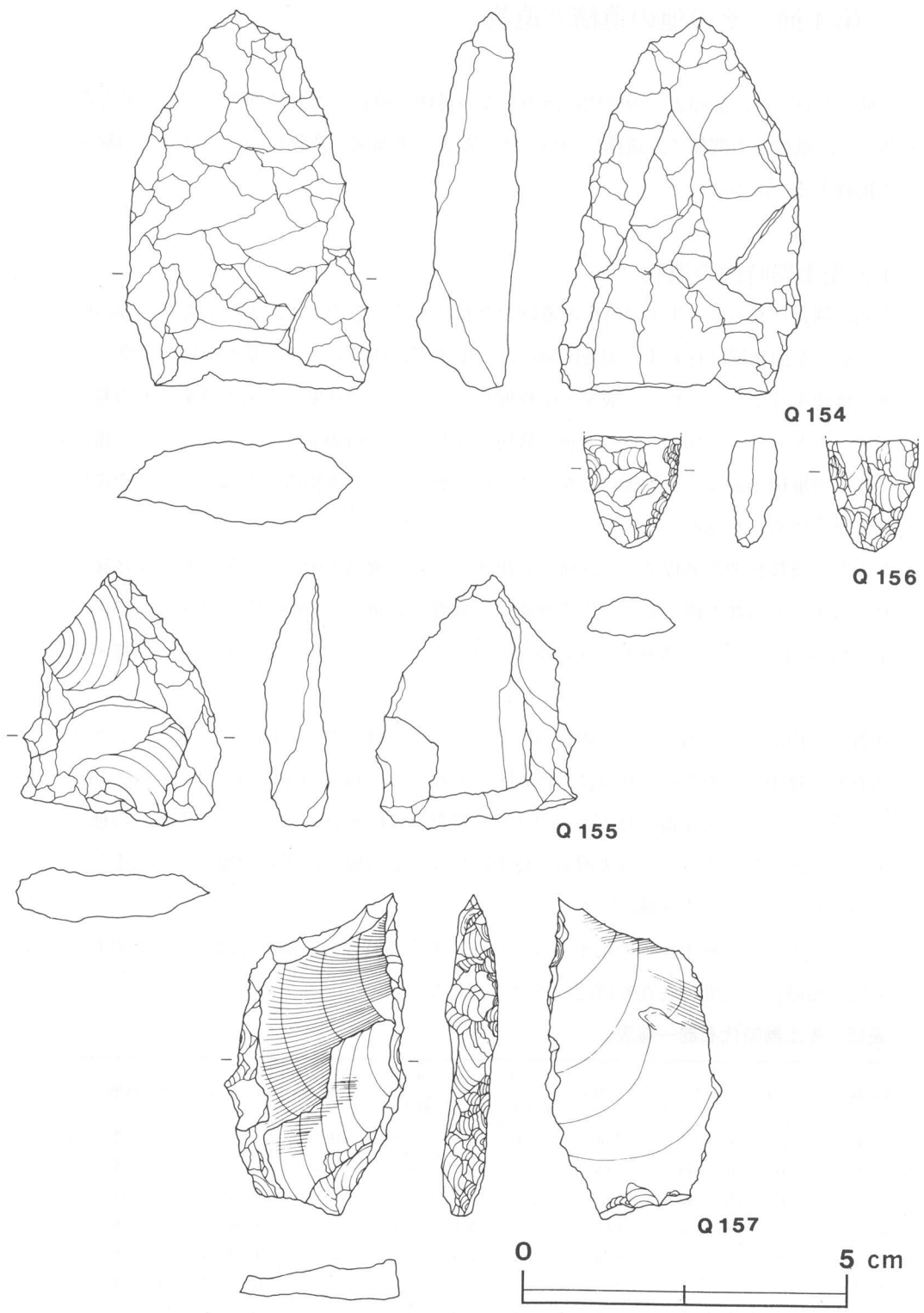
しかし、遺物整理の過程で、包含層から出土している遺物の中から、先土器時代に属するとみられる若干の石器類を確認した。出土地点は、調査区北東部のE6区付近、中央部のI5区付近、南端部のL6区付近と大きく3地点に分けることができる。この3地点を、北側からA群・B群・C群と仮称しておくことにする。

A群は、E6i7区から出土した黒曜石のナイフ形石器（Q157）とE7i2区から出土した頁岩の舟底状石器（Q160）の2点、B群は、I5a8区から出土した頁岩の尖頭器（Q156）とJ6a0区から出土したチャートの尖頭器（Q154）の2点、C群は、L6g3区から出土した黒曜石の搔器（Q158）L6h4区から出土したチャートの尖頭器（Q155）及び22号竪穴住居跡の覆土から出土した頁岩の彫器の3点で、合計7点が確認できた。

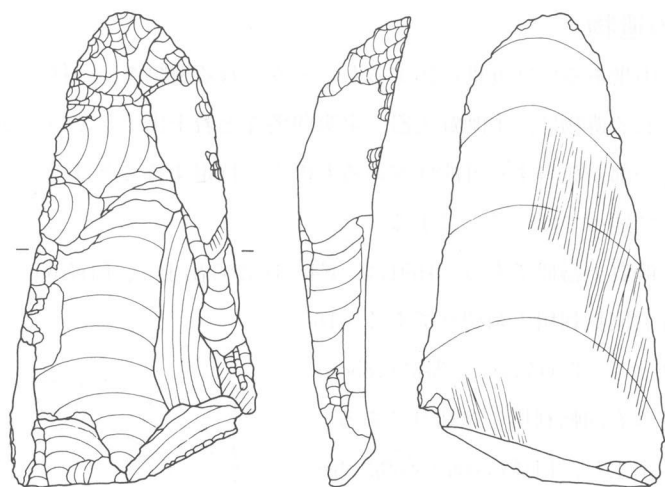
これらは、ローム層中からの出土ではないが、先土器時代の石器と認識できると思われ、当地にも先土器時代の人間の存在が確認できたことになる。

表15 先土器時代石器一覧表

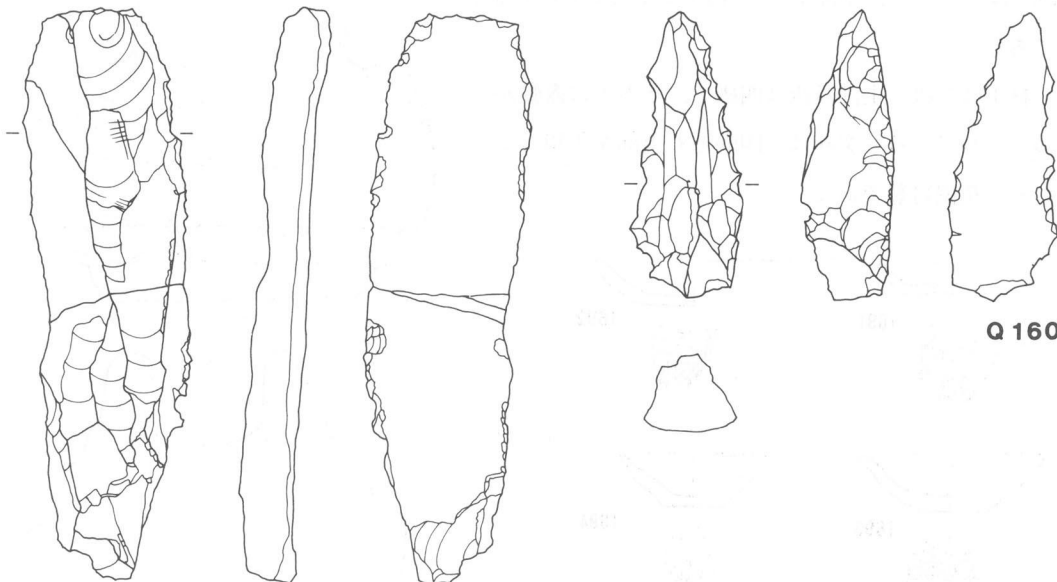
| 遺物番号 | 名 称 | 出土地点 | 法 量 (cm) | | | 重 量 (g) | 石 質 | 遺存状態 | 備 考 |
|-------|-----------|-------|----------|-------|-----|---------|-------|------|-------|
| | | | 最大長 | 最大幅 | 最大厚 | | | | |
| Q 154 | 尖 頭 器 | J6d0 | 5.8 | 3.6 | 1.6 | 31.5 | チャート | 完 形 | 第145図 |
| Q 155 | 尖 頭 器 | L6h4 | 3.9 | 3.0 | 1.0 | 10.5 | チャート | 完 形 | 〃 |
| Q 156 | 尖 頭 器 | I5a8 | (1.7) | (1.4) | 0.7 | (2) | 黒 曜 石 | 基部のみ | 〃 |
| Q 157 | ナイフ形石器 | E6i7 | 5.0 | 2.8 | 0.6 | 10.0 | 黒 曜 石 | 完 形 | 〃 |
| Q 158 | スクレーパー | L6g3 | 6.2 | 3.4 | 1.5 | 18.5 | 黒 曜 石 | 完 形 | 第146図 |
| Q 159 | グ レ ー バ ー | SI-22 | 7.6 | 2.2 | 1.0 | 13.0 | 頁 岩 | 完 形 | 〃 |
| Q 160 | 舟底状石器 | E7i2 | 3.8 | 1.4 | 1.2 | 5.5 | 頁 岩 | 完 形 | 〃 |



第145图 石器实测图(12)




Q 158



Q 160

Q 159



第146图 石器实测图(13)

中国古脊椎动物学会 北京

2. 中・近世の遺物

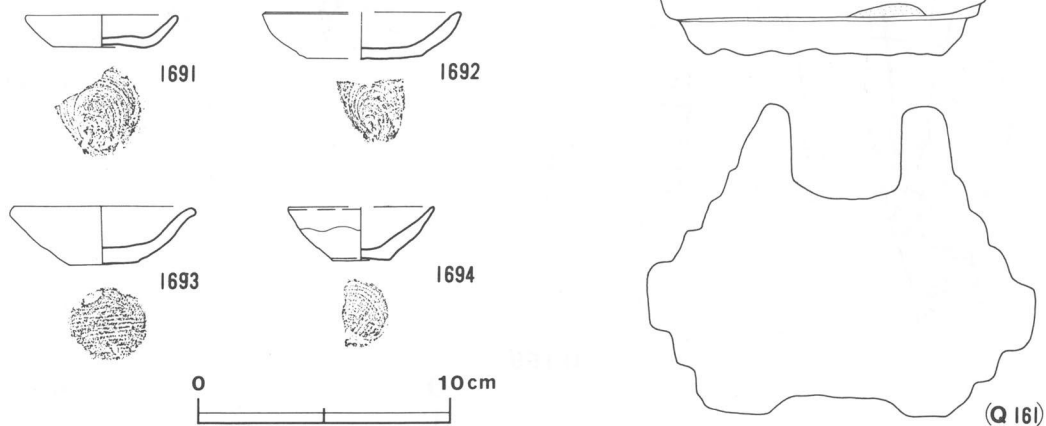
平安時代以降で、中世あるいは近世に属するものとみられる遺物を、一括してあつかう。中・近世に属するとみられる遺物は、土師質土器、宝篋印塔など若干出土しているが、該期の遺構としては、土坑や溝の一部が該当する可能性があるものの、特定することはできなかった。

以下、遺物について述べてゆくことにする。

1691～1694は、土師質土器皿である。1691は、F4c8区から出土し、口径6cm・器高1.3cm・底径3.8cmで、底部は右回転利用の糸切りである。1692は、F6c8区から出土し、口径7.7cm・器高1.85cm・底径4.8cmで、底部は右回転利用の糸切りである。1693は、I5c3区から出土し、口径7.1cm・器高2.4cm・底径2.8cmで、底部は回転糸切り後、木目状圧痕が施されている。1694は、K6f4区から出土し、口径5.8cm・器高2.15cm・底径2.3cmで、底部は回転糸切り後、木目状圧痕が施されている。

Q161は、宝篋印塔の笠で、出土地点は明らかでない。法量は、幅32cm・高さ24.9cm、上面柄穴の径8.9cm・深さ7.5cm、下面柄穴の径10.5cm・深さ1.6cmである。

軒下は二級、上部段級は四級で、その上に露盤がつくられている。突起は、四隅とも上部を欠損している。花崗岩製である。



第147図 包含層出土遺物実測図

3. 時期不明の遺構

ここにおいては、土坑及び溝のうち、時期が明らかでない遺構を取り扱うが、紙数の関係で、遺構一覧表と遺構実測図を掲載するに留める。

(1)土坑

表16 時期不明土坑一覧表

| 土坑 番号 | 旧 番号 | 位 置 | 平面形 | 長 径 方 向 | 規 模 (m) | | 底面 | 覆土 | 出 土 遺 物 | 形態分類 | 備 考 | 図版番号 |
|----------|---------|---------|--------|---------|-------------|------|----|----|---------|--------|-----------------------------|-------|
| | | | | | 長径×短径 | 深さ | | | | | | |
| 1 | 42 | B6e1 | 楕円形 | N-80°-W | 0.98×0.33 | 0.16 | 皿状 | N | | I B1a | | 第148図 |
| 3 | 80 | B6e2 | 不整楕円形 | N-81°-W | 1.50×(0.69) | 0.31 | 皿状 | N | | II B2a | | 〃 |
| 5 | 106 | B6e2 | 円形 | | (1.00)×0.98 | 0.19 | 皿状 | N | | I B1a | | 〃 |
| 6 | 150 | B6f2 | 楕円形 | N-37°-W | 1.06×0.73 | 0.22 | 皿状 | MN | | II B2a | | 〃 |
| 7 | 200 | B6g3 | 楕円形 | N-43°-W | 1.25×0.80 | 0.37 | 皿状 | N | | II B2a | | 〃 |
| 8 | 167 | B6f1 | 円形 | | 0.70×0.63 | 0.20 | 傾斜 | N | | I B1a | | 〃 |
| 9 | 159 | B6f2 | 楕円形 | N-74°-E | 0.90×0.62 | 0.30 | 皿状 | N | | II A1a | | 〃 |
| 10 | 383 | B6f2 | (不整形) | N-88°-W | (0.95)×0.80 | 0.21 | 皿状 | N | | VI B | SD-44と重複 | 〃 |
| 11 | 151 | B6f2 | (楕円形) | N-10°-E | (1.60)×0.70 | 0.20 | 皿状 | N | | II B1a | SD-44より古 12と接続する可 可能性 | 〃 |
| 12 | 170 | B6g2 | (楕円形) | N-0° | (1.37)×0.68 | 0.16 | 皿状 | N | | II B2a | SD-44より古 79と接続する可 可能性 | 〃 |
| 13 | 194 | B6g2 | 楕円形 | N-60°-W | 1.40×0.90 | 0.35 | 皿状 | N | | II B2a | | 〃 |
| 14 | 201 | B6h2 | 楕円形 | N-61°-E | 0.88×0.80 | 0.28 | 皿状 | N | | II B1a | 15と重複 | 〃 |
| 15 | 202 | B6h3 | 楕円形 | N-78°-W | 1.85×1.10 | 0.58 | 皿状 | M | | II B2b | 14と重複 | 〃 |
| 18 | 384 | B5j0 | 楕円形 | N-27°-W | 0.87×0.55 | 0.09 | 皿状 | N | | II B1a | | 〃 |
| 20 | 386 | C6a1 | 円形 | | 0.95×0.85 | 0.15 | 皿状 | N | | I B1a | | 第149図 |
| 21 | 197 | C5a0 | 円形 | | 0.80×0.77 | 0.15 | 皿状 | N | | I B1a | | 〃 |
| 22 | 387 | C5b0 | 楕円形 | N-31°-E | 1.04×0.73 | 0.13 | 皿状 | N | | II B2a | | 〃 |
| 23 | 218 | C5e9 | 不整円形 | | 0.87×0.79 | 0.23 | 皿状 | N | | I B1a | | 〃 |
| 24 | 388 | B6f2 | (隅丸方形) | N-83°-W | (1.15)×1.18 | 0.11 | 皿状 | N | 阿2 | II B | SD-41より古 | 〃 |
| 25 | 140 | D6b2 | 楕円形 | N-71°-W | 1.18×1.00 | 0.28 | 皿状 | N | | II B2a | | 〃 |
| 26 | 141 | D6b3.c3 | 不整円形 | | 1.00×0.94 | 0.40 | 皿状 | N | | II A2a | 27と重複 | 〃 |
| 27 | 139 | D6c3 | 楕円形 | N-27°-E | 1.06×0.78 | 0.42 | 皿状 | N | | II A2a | 26と重複 | 〃 |
| 28 | 138 | D6c3 | 不整楕円形 | N-58°-W | 1.26×1.14 | 0.38 | 平坦 | N | | II A2a | | 〃 |

| 土坑 番号 | 旧 番号 | 位 置 | 平 面 形 | 長 径 方 向 | 規 模 (m) | | 底面 | 覆土 | 出 土 遺 物 | 形態分類 | 備 考 | 図版番号 |
|----------|---------|----------------------------------|-------|----------|-------------|------|----|----|---------|---------|----------|-------|
| | | | | | 長径×短径 | 深さ | | | | | | |
| 29 | 142 | D6d ₃ .e ₃ | 円 形 | | 0.94×0.88 | 0.24 | 皿状 | N | 阿1 (X上) | I B1a | | 第149図 |
| 30 | 143 | D6e ₃ | 円 形 | | 0.96×0.90 | 0.28 | 皿状 | MN | | I B1a | | 〃 |
| 31 | 137 | D6d ₄ | 不整円形 | | 1.26×1.14 | 0.14 | 皿状 | N | | I B2a | | 〃 |
| 33 | 134 | D6c ₆ | 楕円形 | N-48.5°E | 1.10×0.78 | 0.20 | 皿状 | N | | II B2a | 34と重複 | 〃 |
| 35 | 144 | D6e ₅ | 不整円形 | | 1.14×1.04 | 0.16 | 皿状 | N | | I B2a | | 〃 |
| 36 | 185 | D5g ₅ | 楕円形 | N-70°E | 1.50×1.28 | 0.30 | 平坦 | N | | II B2a | | 〃 |
| 38 | 187 | D6g ₅ | 不 整 形 | N-67°W | 1.08×0.86 | 0.34 | 凹凸 | N | | V A2a | | 第150図 |
| 39 | 184 | D6g ₆ | 楕円形 | N-40°E | 0.70×0.44 | 0.20 | 皿状 | N | | II B1a | | 〃 |
| 40 | 145 | D6e ₇ | 楕円形 | N-8°W | 1.24×0.88 | 0.24 | 凹凸 | N | | II B2a | | 〃 |
| 41 | 133 | D6d ₇ | 円 形 | | 0.70×0.70 | 0.30 | 皿状 | N | | I B1a | | 〃 |
| 43 | 129 | D6c ₉ | 楕円形 | N-41°W | 1.08×0.88 | 0.30 | 皿状 | N | | II B2a | | 〃 |
| 47 | 169 | E6d ₉ | 不 整 形 | N-21°W | 0.86×0.52 | 0.14 | 皿状 | N | | VI B1a | 46と重複 | 〃 |
| 48 | 131 | D6d ₈ .d ₀ | 隅丸方形 | N-10°E | 1.18×1.12 | 0.18 | 皿状 | | | III B2a | SD-12と重複 | 〃 |
| 49 | 126 | D6d ₈ .c ₀ | (楕円形) | N-47°E | 1.48×1.10 | 0.18 | 平坦 | | | II B2a | SD-12より古 | 〃 |
| 50 | 127 | D6f ₉ | 不整円形 | N-36°W | 1.52×1.36 | 0.38 | 皿状 | N | | I B2a | | 〃 |
| 51 | 125 | D6f ₉ | 楕円形 | N-56°W | 0.80×0.62 | 0.22 | 皿状 | N | | II B1a | | 〃 |
| 52 | 120 | D6f ₉ | 楕円形 | N-17°W | 0.72×0.54 | 0.20 | 皿状 | N | | II B1a | | 〃 |
| 53 | 123 | D6g ₉ | 楕円形 | N-24°W | 0.96×0.72 | 0.16 | 平坦 | N | | II A1a | | 第151図 |
| 54 | 122 | D6g ₉ | 楕円形 | N-27°E | 1.06×0.90 | 0.20 | 皿状 | N | | II B2a | | 第150図 |
| 55 | 146 | D6g ₉ | 不整楕円形 | N-54°W | 1.08×0.94 | 0.16 | 皿状 | N | | II B2a | | 〃 |
| 56 | 188 | D6h ₈ .i ₈ | 楕円形 | N-51°W | 0.90×0.75 | 0.20 | 平坦 | N | 阿1 (X中) | II B1a | | 第151図 |
| 57 | 121 | D6h ₈ .h ₀ | 楕円形 | N-55°E | 0.86×0.66 | 0.14 | 平坦 | N | | II A1a | | 〃 |
| 58 | 119 | D6h ₀ | 楕円形 | N-58°W | 1.02×0.70 | 0.14 | 平坦 | N | 阿1 (X中) | II B2a | | 〃 |
| 59 | 118 | D6h ₀ | 楕円形 | N-37°W | 0.80×0.60 | 0.14 | 皿状 | N | | II B1a | | 〃 |
| 61 | 117 | D7g ₀ | 楕円形 | N-37°E | 0.76×0.52 | 0.16 | 平坦 | N | | II A1a | | 〃 |
| 62 | 115 | D7h ₁ | 楕円形 | N-48°W | 1.20×1.04 | 0.30 | 平坦 | N | | II A2a | | 〃 |
| 63 | 394 | D7b ₂ | 長 方 形 | N-53°W | (1.40)×0.97 | 0.25 | 平坦 | N | | II B | SD-12より古 | 〃 |
| 64 | 130 | D7e ₃ | 不整楕円形 | N-17°W | 1.08×0.88 | 0.28 | 皿状 | N | 阿10 | II B2a | | 〃 |
| 66 | 444 | D7i ₇ | 楕円形 | N-19°W | 1.35×0.96 | 0.16 | 皿状 | MN | 阿5 (X上) | II B2a | | 〃 |
| 71 | 391 | D8e ₂ | 隅丸方形 | N-44°W | 1.07×0.97 | 0.20 | 平坦 | N | 石1 | III B2a | | 〃 |
| 77 | 43 | E8a ₁ | 楕円形 | N-37°E | 1.08×0.88 | 0.14 | 平坦 | N | | II B2a | | 〃 |

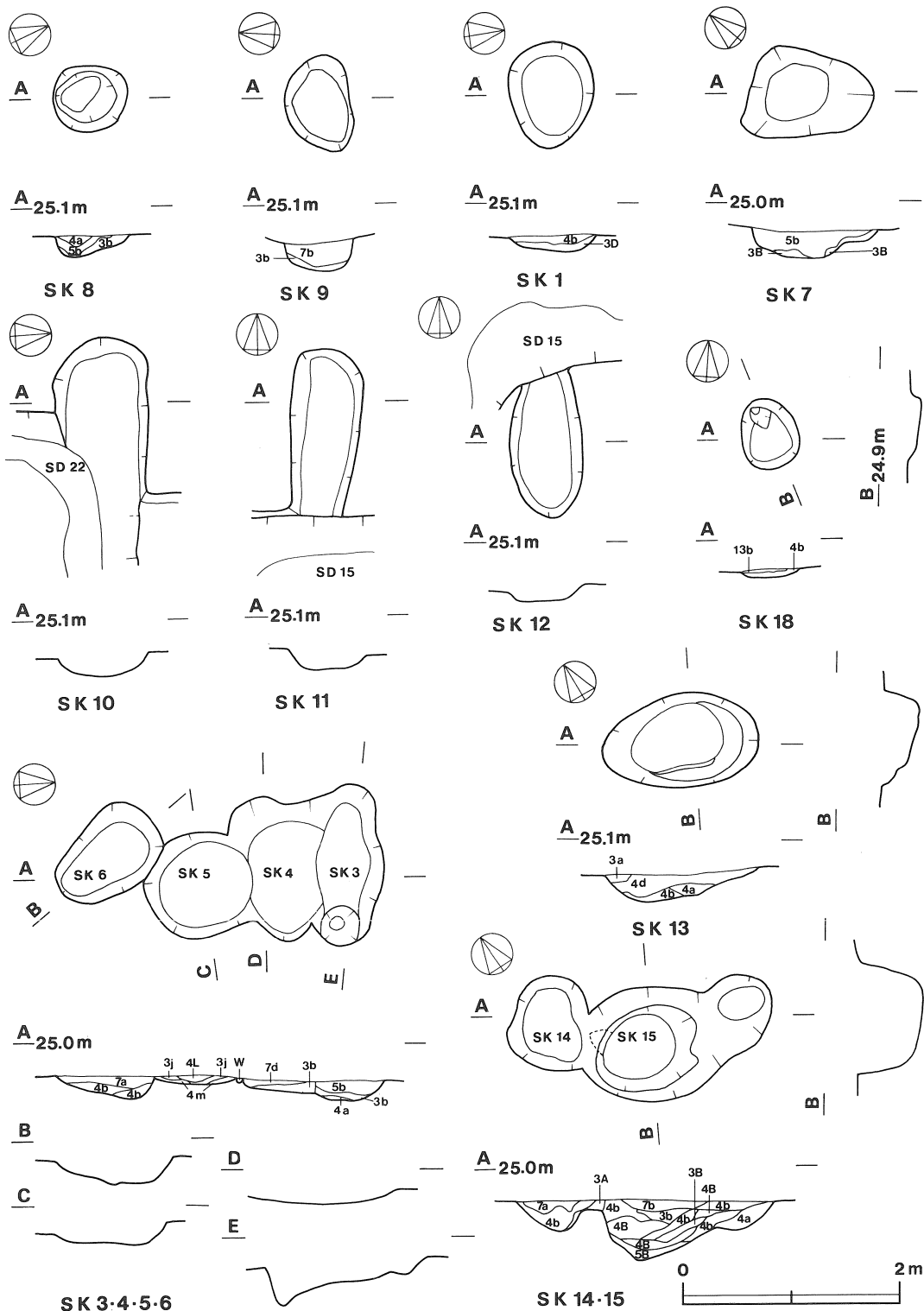
| 土坑 番号 | 旧 番号 | 位 置 | 平 面 形 | 長 径 方 向 | 規 模 (m) | | 底 面 | 覆 土 | 出 土 遺 物 | 形 態 分 類 | 備 考 | 図 版 番 号 |
|----------|---------|---------|---------|----------|-------------|------|-----|-----|---------|---------|------------------|---------|
| | | | | | 長 径 × 短 径 | 深 さ | | | | | | |
| 79 | 17 | E7c9.c0 | (楕円形) | N-26°-E | (1.10×0.96) | 0.46 | 平坦 | N | | Ⅱ A2a | | 第151図 |
| 80 | 45 | E7b9 | 楕 円 形 | N-41°-E | 0.80×0.58 | 0.24 | 凹凸 | N | | Ⅱ B1a | | 第152図 |
| 81 | 41 | E7b8.b9 | 不整楕円形 | N-16.5°W | 2.76×1.90 | 0.30 | 皿状 | N | | Ⅱ B3a | | 〃 |
| 82 | 16 | E7c0 | 不整円形 | | 0.87×0.86 | 0.20 | 皿状 | N | 阿1(X上) | I B1a | SD-5と重複 | 〃 |
| 87 | 12 | E7c7 | (隅丸長方形) | N-15°-E | 3.50×1.30 | 0.94 | 平坦 | N | | Ⅵ A4b | 88より新 SD-5より古 | 〃 |
| 88 | 13 | E7c7 | (楕円形) | N-39°-W | (1.32)×0.90 | 0.32 | 平坦 | (N) | | Ⅱ B2b | 87より古 | 〃 |
| 89 | 11 | E7c7 | (不整円形) | | 0.87×0.85 | 0.12 | 平坦 | N | | Ⅲ B1a | SD-34と重複 | 〃 |
| 93 | 9 | E7c6 | (楕円形) | N-62°-E | ()×1.20 | 0.30 | 皿状 | N | | Ⅵ B2a | 92より新 | 第140図 |
| 94 | 58 | E7b7 | 長不整楕円形 | N-24°-W | 2.34×1.00 | 0.23 | 平坦 | N | | Ⅱ B3a | SD-6と重複 | 第152図 |
| 98 | 18 | E7b6 | (楕円形) | N-86°-W | 1.15×(0.86) | 0.22 | 平坦 | | | Ⅱ A2a | 97と重複 | 第140図 |
| 108 | 105 | E7a5.a6 | 楕 円 形 | N-18°-W | 0.96×0.85 | 0.20 | 平坦 | N | | Ⅱ B1a | | 第152図 |
| 109 | 60 | E7a5 | 不整楕円形 | N-6°-E | 1.13×0.87 | 0.24 | 平坦 | N | | Ⅱ B2a | | 〃 |
| 114 | 69 | E7a2 | 円 形 | | 0.70×0.65 | 0.18 | 皿状 | N | 阿1(X上) | I B1a | | 〃 |
| 117 | 72 | D7j3 | 不整円形 | | 0.38×0.38 | 0.44 | 皿状 | N | | I B1a | | 〃 |
| 118 | 108 | D7i3.j3 | 楕 円 形 | N-25°-W | 0.80×0.55 | 0.20 | 皿状 | N | | Ⅱ B1a | | 〃 |
| 119 | 74 | D7j2 | 楕 円 形 | N-27°-E | 0.86×0.64 | 0.14 | 平坦 | N | | Ⅱ B1a | | 第153図 |
| 121 | 109 | E7a1 | 楕 円 形 | N-55°-E | 0.86×0.60 | 0.18 | 皿状 | N | | Ⅱ B1a | | 〃 |
| 122 | 110 | E7j0 | 不 整 形 | N-18°-W | 0.94×0.80 | 0.58 | 有段 | | 阿3(X上) | V B1b | 一部オーバー ハング | 〃 |
| 123 | 111 | D7j0 | 楕 円 形 | N-47°-E | 0.84×0.62 | 0.18 | 平坦 | N | | Ⅱ B1a | | 〃 |
| 124 | 112 | D6i0.j0 | 楕 円 形 | N-13°-W | 1.06×0.84 | 0.20 | 皿状 | N | | Ⅱ A2a | | 〃 |
| 125 | 113 | D6i9.i0 | 楕 円 形 | N-6°-E | 1.10×0.86 | 0.18 | 平坦 | N | | Ⅱ A2a | | 〃 |
| 126 | 114 | D6j9.j0 | 隅丸長方形 | N-61°-W | 1.72×1.60 | 0.26 | 有段 | N | 阿5(X上) | Ⅱ B2a | | 〃 |
| 128 | 148 | D6j7 | 楕 円 形 | N-61°-E | 1.02×0.80 | 0.44 | 皿状 | N | | Ⅱ B2a | | 〃 |
| 129 | 183 | E6a9 | 長楕円形 | N-20°-W | 1.20×0.62 | 0.20 | 皿状 | N | | Ⅱ B2a | | 〃 |
| 130 | 181 | E6a7 | 円 形 | | 0.90×0.90 | 0.30 | 有段 | N | | I B1a | | 〃 |
| 131 | 150 | E6b8 | 円 形 | | 0.95×0.92 | 0.15 | 皿状 | N | | I B1a | | 〃 |
| 133 | 153 | E6c7 | 不整円形 | N-30°-W | 1.06×1.04 | 0.22 | 皿状 | N | | I B2a | | 〃 |
| 135 | 195 | E6b5 | 楕 円 形 | N-43°-E | 1.10×0.90 | 0.15 | 皿状 | N | | Ⅱ B2a | | 〃 |
| 136 | 196 | E6a4 | 楕 円 形 | N-18°-W | 0.95×0.87 | 0.23 | 皿状 | N | | Ⅱ B1a | | 第154図 |
| 139 | 198 | D6i2 | 隅丸長方形 | N-31°-E | 0.87×0.82 | 0.22 | 皿状 | N | | Ⅲ B1a | | 〃 |
| 140 | 211 | D5hr.i7 | 不整楕円形 | N-87°-E | 2.54×1.71 | 1.03 | V字状 | M | | Ⅱ C3c | | 〃 |

| 土坑 番号 | 旧 番号 | 位 置 | 平 面 形 | 長 径 方 向 | 規 模 (m) | | 底面 覆土 | 出土 遺 物 | 形態分類 | 備 考 | 図版番号 |
|----------|---------|--------------------|-------|----------|-----------|------|----------|--------|-------------------|-------|--------|
| | | | | | 長径×短径 | 深さ | | | | | |
| 141 | 210 | D5i ₇ | 楕 円 形 | N-52°E | 0.98×0.47 | 0.35 | V字状 | | Ⅱ C1a | | 第154図 |
| 143 | 173 | D4h ₄ | 不整楕円形 | N-49°W | 1.92×1.02 | 0.52 | V字状 | N | Ⅱ C2b | | 〃 |
| 144 | 172 | D4j ₄ | 不整楕円形 | N-41.5°W | 1.26×0.80 | 0.18 | 皿状 | N | V B2a | | 〃 |
| 145 | 216 | E4c _{3.d} | 円 形 | | 0.90×0.88 | 0.30 | 皿状 | N | I B1a | | 〃 |
| 146 | 215 | E4e _{4.f} | 不整円形 | | 0.87×0.74 | 0.30 | 皿状 | N | I B1b | | 〃 |
| 147 | 213 | E4a _{9.b} | 楕 円 形 | N-42°W | 2.57×1.71 | 1.29 | 箱形 平坦 | M | Ⅱ C3c | | 〃 |
| 148 | 212 | E5a _{4.b} | 円 形 | | 1.00×0.95 | 0.43 | 平坦 | N | I A2a | | 第153図 |
| 149 | 209 | E5c ₆ | 不整楕円形 | N-22°E | 1.74×0.86 | 1.02 | 平坦 | N | Ⅱ A2c | | 第155図 |
| 150 | 208 | E5c ₉ | 楕 円 形 | N-33°E | 0.94×0.57 | 0.30 | 皿状 | N | Ⅱ B1a | | 〃 |
| 151 | 207 | E5c ₉ | 円 形 | | 0.65×0.62 | 0.19 | 皿状 | N | I B1a | | 〃 |
| 152 | 206 | E5d ₀ | 楕 円 形 | N-47°W | 0.61×0.48 | 0.22 | 皿状 | N | Ⅱ B1a | | 〃 |
| 153 | 205 | E6e ₀ | 不整楕円形 | N-60°E | 1.70×1.10 | 0.40 | 皿状 | N | Ⅱ B2a | | 〃 |
| 154 | 204 | E5g ₈ | 楕 円 形 | N-5°W | 0.85×0.70 | 0.37 | 皿状 | N | Ⅱ A1a | | 〃 |
| 155 | 203 | F5b ₉ | 円 形 | | 0.72×0.70 | 0.16 | 皿状 | N | I B1a | | 〃 |
| 156 | 166 | E6a ₇ | 不整楕円形 | N-13°W | 1.20×1.05 | 0.12 | 皿状 | | Ⅱ B2a | | 〃 |
| 157 | 165 | E6a ₇ | 楕 円 形 | N-78°E | 0.58×0.55 | 0.24 | 皿状 | N | Ⅱ B1a | | 〃 |
| 162 | 160 | E6i ₉ | 不 整 形 | N-22°E | 0.80×0.70 | 0.16 | 皿状 | N | V B1a | | 〃 |
| 163 | 154 | E6g ₈ | 楕 円 形 | N-44°W | 1.06×0.90 | 0.10 | 皿状 | N | 阿 5, 石 1 (X 上) | Ⅱ B2a | 〃 |
| 164 | 97 | E6g ₈ | 楕 円 形 | N-79°E | 1.20×0.70 | 0.14 | 平坦 | N | | Ⅱ B2a | 〃 |
| 167 | 96 | E6f _{8.f} | 不 整 形 | N-67°E | 1.82×1.28 | 0.14 | 凹凸 | N | | Ⅱ B2a | 〃 |
| 168 | 100 | E6f ₈ | 楕 円 形 | N-13°E | 1.66×1.04 | 0.24 | 皿状 | N | 阿 1 土師 1 (X 上) | Ⅱ B2a | 〃 |
| 170 | 102 | E6e ₇ | 円 形 | | 0.75×0.70 | 0.20 | 皿状 | | 阿 1 (X 下) | I B1a | 第156図 |
| 171 | 155 | E6e ₈ | 楕 円 形 | N-38°W | 1.00×0.82 | 0.16 | 皿状 | N | 阿 5 (X 上) | Ⅱ B2a | 〃 |
| 175 | 90 | E6e ₉ | 楕 円 形 | N-6°E | 0.88×0.56 | 0.30 | 有段 | | | Ⅱ B1a | 〃 |
| 176 | 92 | E6e ₀ | 不整楕円形 | N-17°E | 2.99×1.80 | 0.30 | 凹凸 | N | | Ⅱ B3a | 〃 |
| 178 | 156 | E6g ₀ | 楕 円 形 | N-30°W | 0.68×0.54 | 0.16 | 平坦 | N | | Ⅱ A1a | 179と重複 |
| 179 | 157 | E6g ₀ | 不 整 形 | N-11°E | 1.06×1.06 | 0.24 | 皿状 | N | | V B2a | 178と重複 |
| 180 | 158 | E7g ₀ | 楕 円 形 | N-45°W | 0.72×0.60 | 0.26 | 皿状 | N | | Ⅱ B1a | 〃 |
| 182 | 30 | E7g ₀ | 不整円形 | | 0.95×0.85 | 0.19 | 平坦 | (M) | | I A2a | 181より新 |
| 183 | 89 | E7f ₁ | 不整円形 | N-75°E | 1.04×0.92 | 0.26 | 平坦 | N | | I B2a | 〃 |
| 184 | 87 | E7f ₁ | 楕 円 形 | N-76°W | 0.94×0.76 | 0.13 | 皿状 | | | Ⅱ B1a | 185と重複 |

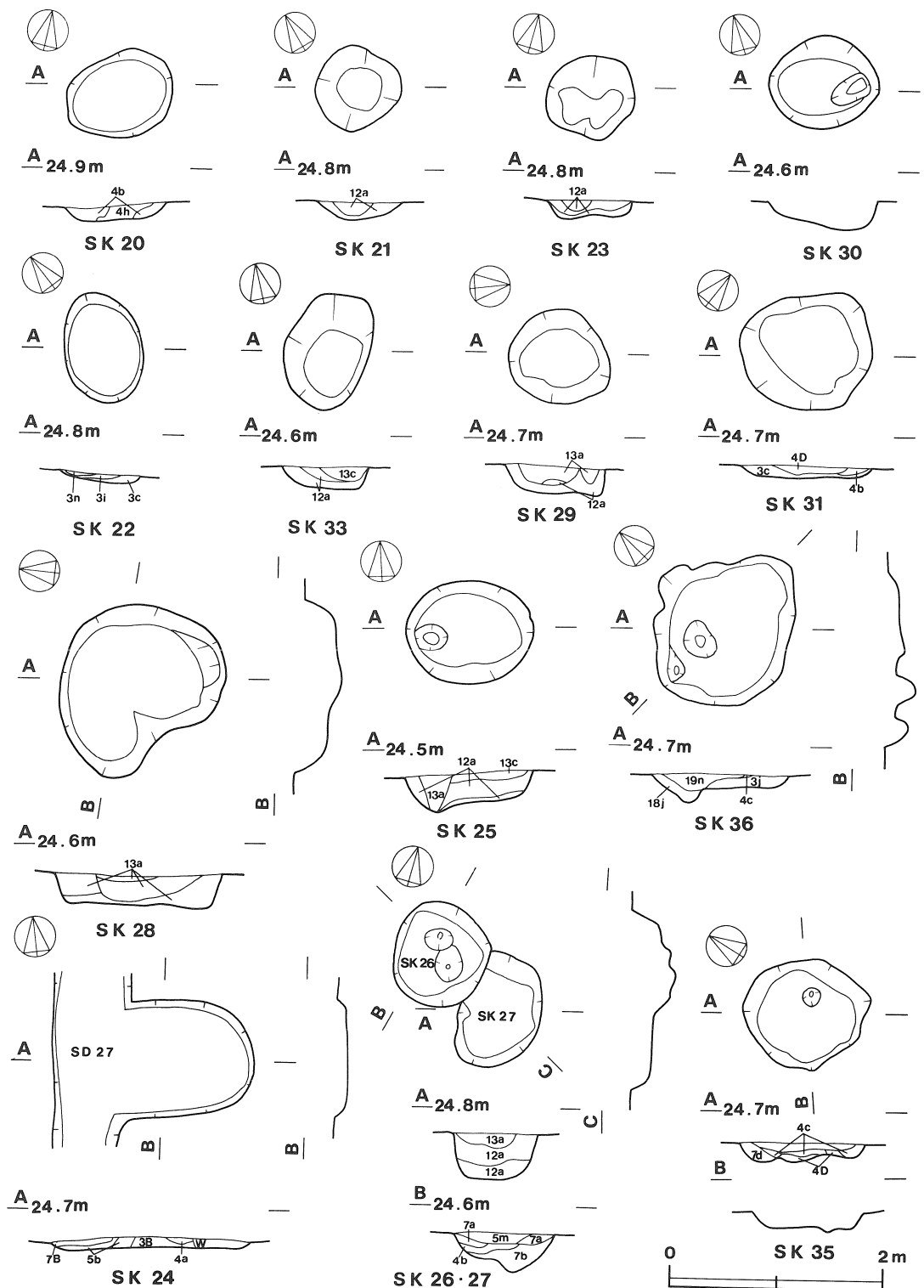
| 土坑 番号 | 旧 番号 | 位 置 | 平 面 形 | 長 径 方 向 | 規 模 (m) | | 底 面 | 覆 土 | 出 土 遺 物 | 形 態 分 類 | 備 考 | 図 版 番 号 |
|----------|---------|--------------------------------------|-------|---------|-------------|------|-----|-----|-------------------|---------|--------|---------|
| | | | | | 長 径 × 短 径 | 深 さ | | | | | | |
| 186 | 75 | E7e.f ₁ | 橢 円 形 | N-12°-E | 0.80×0.50 | 0.16 | 皿状 | N | 阿 1 | Ⅱ B1a | | 第156図 |
| 187 | 86 | E7e ₁ | 橢 円 形 | N-7°-W | 0.77×0.65 | 0.20 | 皿状 | | | I B1a | | 〃 |
| 189 | 27 | E6d ₀ E7d ₁ | 橢 円 形 | N-18°-E | 0.90×0.70 | 0.34 | 皿状 | M | | Ⅱ B1a | | 〃 |
| 190 | 85 | E7d ₁ | 橢 円 形 | N-42°-E | 0.88×0.68 | 0.32 | 有段 | N | | Ⅱ B1a | | 〃 |
| 191 | 84 | E7d ₂ | 橢 円 形 | N-57°-E | 0.54×0.44 | 0.14 | 皿状 | | 阿 1 (X下) | I B1a | | 〃 |
| 192 | 83 | E7c ₁ .d ₁ | 円 形 | | 0.95×0.88 | 0.20 | 皿状 | | | I B1a | | 〃 |
| 194 | 81 | E7c ₁ | 不整楕円形 | N-40°-W | 0.62×0.44 | 0.20 | 平坦 | | 茅 2, 阿 2 (X上) | Ⅱ A1a | | 〃 |
| 197 | 79 | E7b ₂ .c ₂ | 橢 円 形 | N-62°-W | 0.94×0.78 | 0.16 | 皿状 | MN | 阿 1 | Ⅱ B1a | | 第157図 |
| 199 | 78 | E7c ₂ | 不整楕円形 | N-55°-E | 0.88×0.62 | 0.14 | 皿状 | N | | Ⅱ B1a | | 〃 |
| 200 | 192 | E7c ₄ .d ₄ | 不整楕円形 | N-23°-E | 1.60×0.72 | 0.14 | 平坦 | N | 夏 1, 阿 3 (X中) | Ⅱ B2a | | 〃 |
| 201 | 191 | E7d ₄ | 隅丸方形 | N-40°-W | 1.25×1.20 | 0.42 | U字状 | N | | Ⅲ B2a | | 〃 |
| 202 | 190 | E7d ₄ | 長楕円形 | N-81°-E | 1.30×0.55 | 0.25 | 平坦 | N | | Ⅱ A2a | | 〃 |
| 203 | 189 | E7d ₄ | 橢 円 形 | N-4°-W | 1.15×0.75 | 0.12 | 平坦 | N | | Ⅱ B2a | | 〃 |
| 209 | 193 | E7g ₄ | 隅丸長方形 | N-33°-E | 1.82×0.82 | 0.27 | 平坦 | N | | Ⅳ A2a | | 〃 |
| 217 | 2 | E7e ₇ .f ₇ | 橢 円 形 | N-15°-E | 1.26×0.84 | 0.28 | 平坦 | N | 阿 3 (X中) | Ⅱ A2a | | 〃 |
| 218 | 48 | E7e ₈ .e ₉ | 隅丸長方形 | N-44°-E | 2.62×0.96 | 0.60 | 平坦 | MN | 阿 4 フレイク (X上中) | Ⅳ A3b | | 〃 |
| 220 | 55 | E7e ₉ | 不 整 形 | N-59°-E | 3.16×1.58 | 0.82 | 凹凸 | MN | 阿 6 (X上) | V A4b | | 〃 |
| 221 | 49 | E7f ₀ | 橢 円 形 | N-77°-W | 0.73×0.57 | 0.24 | 皿状 | N | | Ⅱ B1a | | 〃 |
| 222 | 53 | E8f ₀ | 円 形 | | 0.35×0.34 | 0.20 | 平坦 | | | I A1a | | 第158図 |
| 223 | 50 | E8f ₀ | 円 形 | | 0.55×0.47 | 0.28 | 皿状 | N | | I B1a | | 〃 |
| 224 | 51 | E7f ₀ .g ₀ | 不整楕円形 | N-37°-E | 0.68×0.38 | 0.16 | 皿状 | N | 阿 1 (X下) | Ⅱ B1a | | 〃 |
| 225 | 54 | E8g ₁ | 橢 円 形 | N-11°-E | 0.78×0.56 | 0.22 | 平坦 | | 阿 1 (X下) | Ⅱ A1a | | 〃 |
| 226 | 1 | E7g ₈ | 橢 円 形 | N-68°-E | 1.18×0.90 | 0.52 | 皿状 | N | 阿 2 (X下) | Ⅱ B2a | | 第157図 |
| 229 | 176 | E7i ₈ | (不整形) | N-12°-E | 1.15×(0.75) | 0.14 | 平坦 | | | Ⅵ B1a | 230と重複 | 第 89 図 |
| 231 | 178 | E7i ₈ | (楕円形) | N-31°-W | 1.06×(0.92) | 0.34 | 皿状 | | | Ⅵ B2a | 230と重複 | 〃 |
| 234 | 171 | E7a ₂ | 円 形 | | 0.90×0.90 | 0.30 | 皿状 | N | | I B1a | | 第158図 |
| 237 | 436 | F7d ₇ | 橢 円 形 | N-84°-W | 2.25×1.12 | 0.24 | 凹凸 | N | 茅 阿 | Ⅱ B3a | | 〃 |
| 241 | 433 | F7h ₃ | 橢 円 形 | N-14°-E | 1.14×0.85 | 0.53 | 皿状 | MN | | Ⅱ A2b | | 〃 |
| 242 | 429 | F7i ₄ | 橢 円 形 | N-49°-W | 1.34×0.95 | 0.18 | 平坦 | MN | 五領 2 | Ⅱ B2a | | 〃 |
| 243 | 431 | F7i ₅ | 橢 円 形 | N-78°-W | 1.42×0.85 | 0.27 | 平坦 | MN | | Ⅱ A2a | | 〃 |
| 244 | 403 | F7i ₇ | 隅丸長方形 | N-83°-W | 1.60×0.72 | 0.38 | 平坦 | M | 五領 1, 石 1 | Ⅳ A2a | | 〃 |

| 土坑 番号 | 旧 番号 | 位 置 | 平面形 | 長径方向 | 規 模 (m) | | 底面 | 覆土 | 出 土 遺 物 | 形態分類 | 備 考 | 図版番号 |
|----------|---------|---------------------|-------|---------|-----------|------|-----|----|----------|-------|--------|-------|
| | | | | | 長径×短径 | 深さ | | | | | | |
| 248 | 443 | F7j ₀ | 楕円形 | N-42°E | 0.85×0.65 | 0.28 | 皿状 | M | | ⅡB1a | 249と重複 | 第142図 |
| 251 | 430 | F7j ₆ | 隅丸方形 | N-13°W | 0.82×0.80 | 0.18 | 平坦 | N | 阿13, 石1 | ⅢA1a | | 第159図 |
| 278 | 437 | G7b ₂ | 円形 | | 0.68×0.68 | 0.20 | 皿状 | MN | | I B1a | | 第158図 |
| 283 | 452 | I5h ₅ | 楕円形 | N-50°E | 2.05×1.80 | 0.43 | 皿状 | N | | ⅡB3a | | 〃 |
| 290 | 375 | J5f ₇ | 円形 | | 0.87×0.86 | 0.17 | 皿状 | N | | I B1a | | 第159図 |
| 293 | 378 | J5j ₅ | (円形) | | 0.75×0.70 | 0.18 | 皿状 | N | | I B1a | 294より新 | 〃 |
| 294 | 377 | J5j ₅ | (円形) | | 0.77×0.68 | 0.15 | 皿状 | N | 石1 (X上) | I B1a | 293より古 | 〃 |
| 298 | 376 | K5b ₈ | 楕円形 | N-15°E | 0.90×0.64 | 0.22 | 皿状 | N | | ⅡB1a | | 第160図 |
| 301 | 368 | K5d ₃ | 不整円形 | | 0.90×0.85 | 0.20 | 皿状 | N | 縄文1 (X上) | I B1a | | 第159図 |
| 302 | 367 | K5e ₃ | 円形 | | 0.73×0.72 | 0.13 | 皿状 | N | | I B1a | | 〃 |
| 303 | 366 | K5e ₃ | 円形 | | 1.13×1.05 | 0.30 | 皿状 | N | | I B2a | | 〃 |
| 307 | 214 | F4a ₀ | 楕円形 | N-21°W | 0.71×0.54 | 0.16 | 皿状 | N | 土師1 (X上) | ⅡB1a | | 第160図 |
| 312 | 356 | K6d ₄ | 楕円形 | N-21°E | 0.87×0.72 | 0.27 | 皿状 | N | 不明1 (X上) | ⅡB1a | | 第159図 |
| 313 | 357 | K5c ₄ | 円形 | | 0.65×0.63 | 0.16 | 皿状 | N | | I B1a | | 〃 |
| 316 | 359 | K6c ₈ | 円形 | | 0.82×0.68 | 0.22 | 皿状 | N | | I B1a | | 〃 |
| 317 | 352 | K6d ₀ | 円形 | | 0.71×0.63 | 0.16 | 皿状 | N | | I B1a | | 〃 |
| 326 | 261 | L5b ₀ | 円形 | | 0.75×0.72 | 0.19 | 皿状 | N | | I B1a | | 〃 |
| 328 | 246 | L5d ₀ | 円形 | | 1.00×0.42 | 0.35 | 皿状 | N | | I B2a | | 〃 |
| 329 | 264 | L5d ₉ | 長楕円形 | N-14°W | 1.18×0.85 | 0.72 | 傾斜 | N | | ⅡA2b | | 〃 |
| 339 | 223 | L5b ₃ | 不整楕円形 | N-25°E | 1.43×1.10 | 0.55 | 皿状 | N | | ⅡB2b | | 〃 |
| 347 | 227 | L5g ₁ | 円形 | | 0.97×0.90 | 0.14 | 平坦 | N | | I B1a | | 第160図 |
| 348 | 229 | L5h ₂ | 円形 | | 0.79×0.75 | 0.20 | 平坦 | N | | I A1a | | 〃 |
| 349 | 228 | L5h ₂ | 不整楕円形 | N-88°W | 0.88×0.57 | 0.22 | 皿状 | N | | ⅡB1a | | 〃 |
| 350 | 231 | L5i ₂ | 楕円形 | N-3°W | 0.63×0.45 | 0.12 | 皿状 | N | | ⅡB1a | | 〃 |
| 351 | 232 | L5i ₂ | 円形 | | 0.63×0.57 | 0.16 | 皿状 | N | | I B1a | | 〃 |
| 352 | 230 | L5i ₁ | 不整楕円形 | N-23°E | 0.60×0.50 | 0.22 | U字状 | N | | ⅡC1a | | 〃 |
| 359 | 237 | L5f _{6.g6} | 円形 | | 0.83×0.72 | 0.20 | 皿状 | N | | I B1a | | 〃 |
| 360 | 239 | L5e ₆ | 不整楕円形 | N-6.5°E | 1.17×0.90 | 0.50 | 皿状 | N | 阿2 (X上) | ⅡB2b | | 〃 |
| 368 | 251 | L5g ₉ | 楕円形 | N-67°W | 0.83×0.62 | 0.27 | 皿状 | N | 阿3 (X上) | ⅡB1a | | 〃 |
| 374 | 336 | L5f ₂ | 円形 | | 0.98×0.90 | 0.39 | 皿状 | N | 阿5 (X上) | I B1a | | 〃 |
| 375 | 323 | L6f ₅ | 円形 | N-12°E | 0.74×0.70 | 0.10 | 皿状 | N | | I B1a | | 〃 |

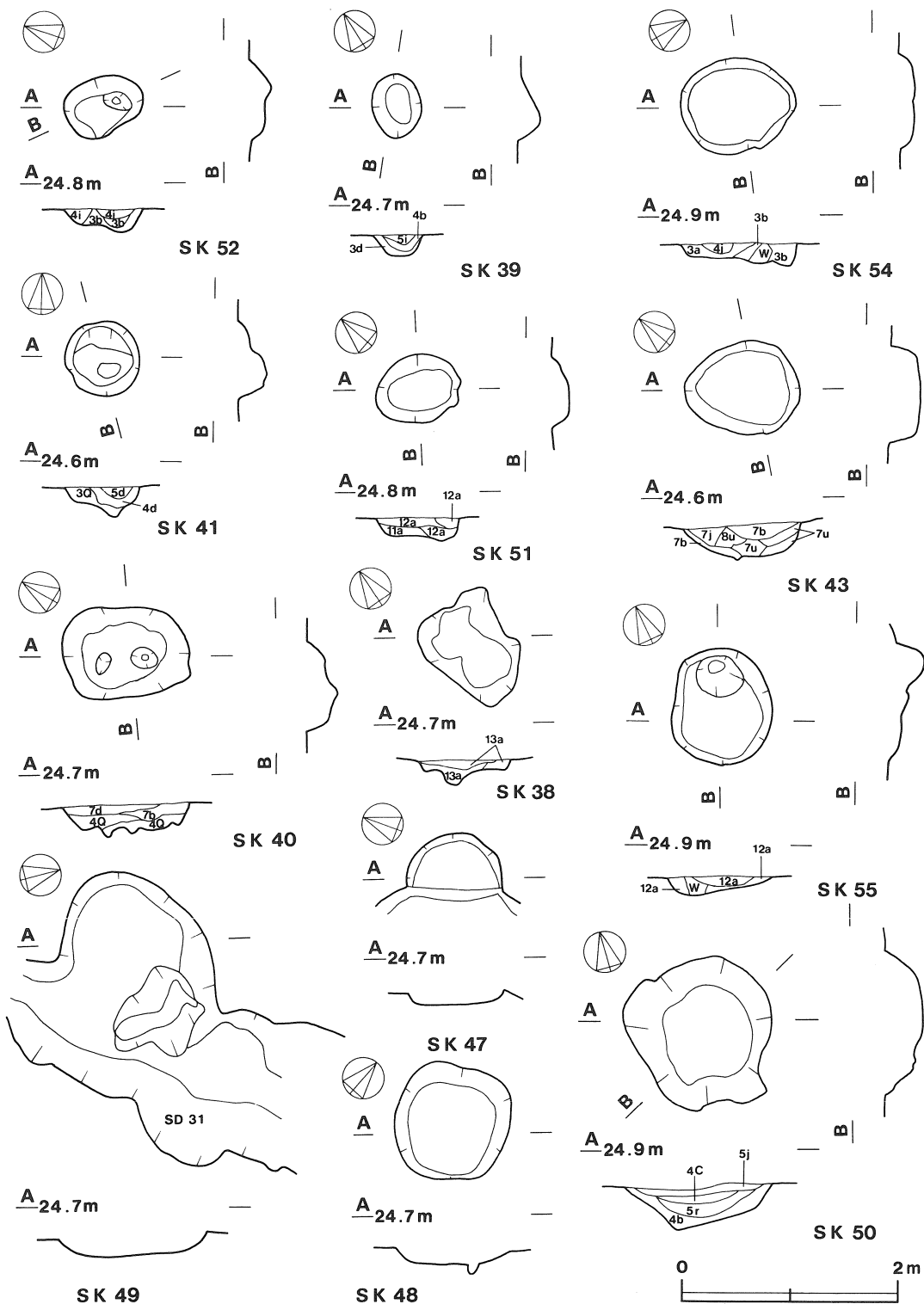
| 土坑 番号 | 旧 番号 | 位 置 | 平面形 | 長 径 方 向 | 規 模 (m) | | 底面 | 覆土 | 出 土 遺 物 | 形態分類 | 備 考 | 図版番号 |
|----------|------------|----------------------------------|--------|---------|-------------|------|-----|----|---|-------|----------|-------|
| | | | | | 長径×短径 | 深さ | | | | | | |
| 376 | 326 | L6e ₆ | 長楕円形 | N-78°-E | 1.60×0.88 | 0.12 | 皿状 | N | 阿1 | ⅡB2a | | 第160図 |
| 385 | 327 340 | L6f ₆ | 楕円形 | N-13°-W | 1.15×0.95 | 0.68 | 段状 | N | | ⅡE2b | | 〃 |
| 386 | 339 | L6f ₇ | 楕円形 | N-28°-E | 0.80×0.63 | 0.40 | V字状 | N | | ⅡB1a | | 第161図 |
| 387 | 319 | L6g ₆ | 長楕円形 | N-34°-W | 1.52×0.86 | 0.26 | 平坦 | N | 阿 ⁸ 石2(X下~中) | ⅡB2a | | 第159図 |
| 389 | 321 | L6f ₅ | 円形 | | 1.06×1.06 | 0.22 | 皿状 | N | | I B2a | | 第161図 |
| 400 | 338 | L6h ₂ | ひょうたん形 | N-20°-E | 1.18×0.85 | 0.24 | 平坦 | | 阿9(X) | VB2a | SI-14と重複 | 〃 |
| 401 | 322 | L6i ₂ .j ₂ | 楕円形 | N-15°-E | 1.78×1.04 | 0.50 | 皿状 | N | | ⅡB2b | | 第96図 |
| 402 | 308 | L6j ₃ | 楕円形 | N-22°-E | 0.76×0.66 | 0.20 | 皿状 | N | | ⅡB1a | | 第161図 |
| 405 | 309 | L6i ₄ | 楕円形 | N-43°-E | 1.68×0.97 | 0.16 | 平坦 | N | 夏 ³ 阿19(X下~上) | ⅡB2a | | 〃 |
| 406 | 307 | M6a ₆ | 楕円形 | N-67°-W | 0.97×0.80 | 0.20 | 皿状 | N | | ⅡB1a | | 〃 |
| 408 | 304 | M6a ₄ | 楕円形 | N-70°-W | 1.00×0.84 | 0.18 | 皿状 | N | | ⅡB2a | | 〃 |
| 409 | 303 | M6a ₃ | 円形 | | 0.66×0.59 | 0.25 | 皿状 | N | | I B1a | | 〃 |
| 411 | 302 | M6b ₂ | 不整楕円形 | N-35°-W | 0.84×0.65 | 0.26 | 皿状 | N | | ⅡB1a | | 〃 |
| 415 | 297 | M6b ₄ | 楕円形 | N-75°-W | 0.75×0.65 | 0.17 | 皿状 | N | | ⅡB1a | | 〃 |
| 418 | 295 | M6b ₄ | 楕円形 | N-31°-E | 1.07×0.83 | 0.27 | 平坦 | N | 阿2(X上) | ⅡB2a | | 〃 |
| 421 | 306 | M6b ₅ | 円形 | | 0.70×0.68 | 0.22 | 皿状 | N | | I B1a | | 〃 |
| 425 | 290 | M6e ₆ | 楕円形 | N-60°-W | 1.88×1.23 | 0.30 | 皿状 | N | 夏 ² , 阿 ¹⁰ , 前期 ¹ 石50(X下, X上) | ⅡB2a | | 第98図 |
| 428 | 255 | M5e ₀ | 長楕円形 | N-13°-E | 1.55×0.60 | 0.70 | 平坦 | N | | ⅡB2b | | 第162図 |
| 432 | 283 | M6h ₃ | 楕円形 | N-36°-W | 1.50×0.73 | 0.24 | 皿状 | N | 夏 ² , 前期 ¹ 阿2(X中) | ⅡB2a | 433と重複 | 第99図 |
| 437 | 288 | M6h ₆ | 楕円形 | N-43°-W | 0.98×0.80 | 0.43 | 皿状 | N | | ⅡB1a | 438と重複 | 第162図 |
| 438 | 287 | M6h ₆ | 長楕円形 | N-5°-E | (2.04×1.07) | 0.13 | | | 前期 ¹ , 阿 ¹ 石2(Y) | ⅡB3a | 437と重複 | 〃 |
| 439 | 286 | M6h ₆ | (長楕円形) | N-5°-E | 2.68×1.07 | 0.13 | 平坦 | N | | ⅡB4a | | 〃 |
| 440 | 276 277 | M6j ₃ | 不整楕円形 | N-15°-W | 2.65×1.25 | 0.20 | 平坦 | N | 前期2 | ⅡB3a | | 〃 |
| 443 | 267 | M6j ₁ | 円形 | | 0.63×0.60 | 0.19 | 皿状 | N | | I B1a | | 〃 |
| 444 | 273 | M6j ₃ | 楕円形 | N-7°-E | 0.93×0.70 | 0.30 | 皿状 | N | | ⅡA1a | | 〃 |
| 447 | 279 | N6a ₄ | 円形 | | 0.90×0.85 | 0.25 | 皿状 | N | | I B1a | | 〃 |
| 448 | 272 | N6a ₃ | 円形 | | 0.70×0.67 | 0.12 | 皿状 | N | | I B1a | | 〃 |
| 449 | 271 | N6a ₂ | 円形 | | 0.70×0.65 | 0.30 | 皿状 | N | | I B1a | | 〃 |



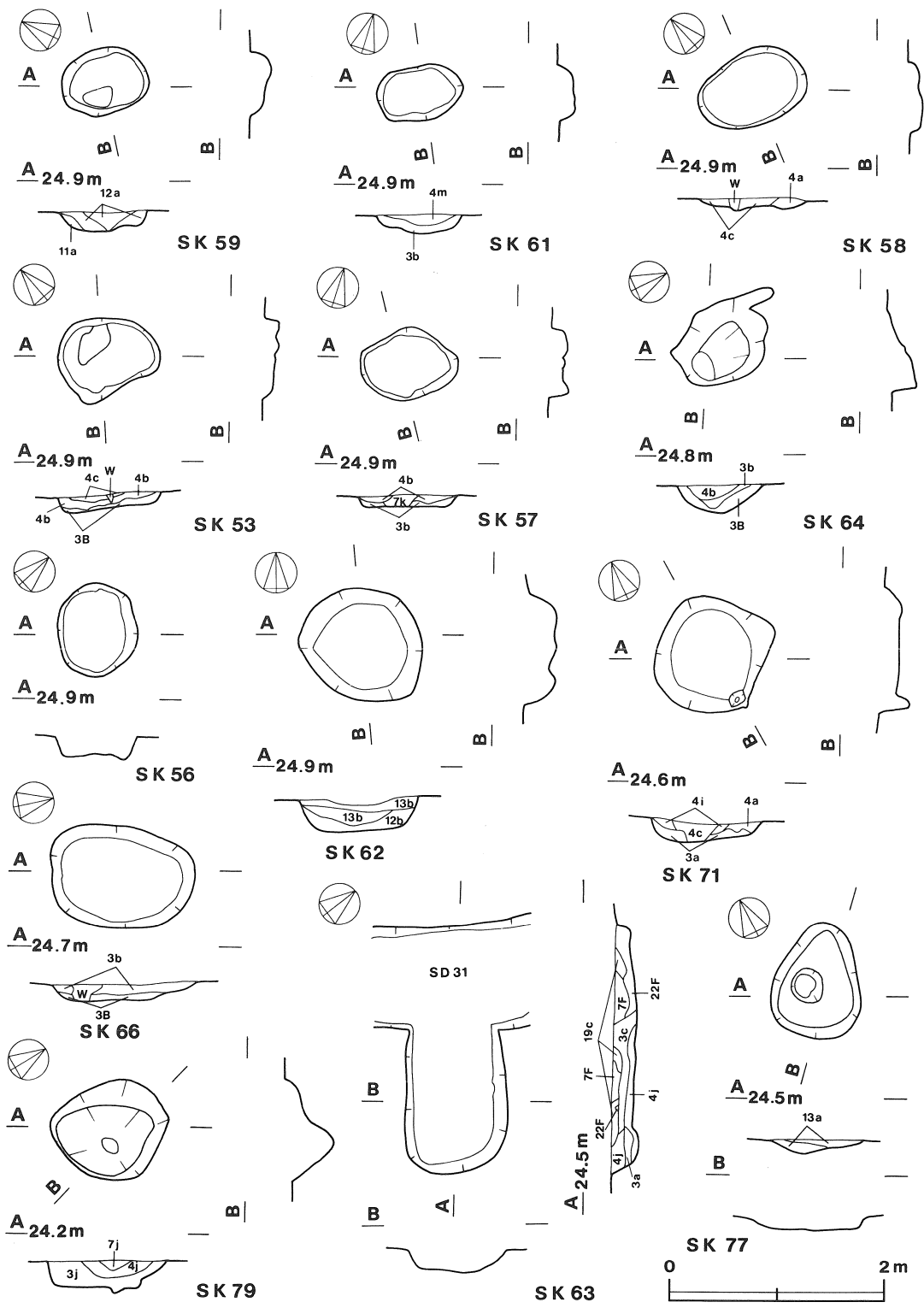
第148图 土坑实测图(22)



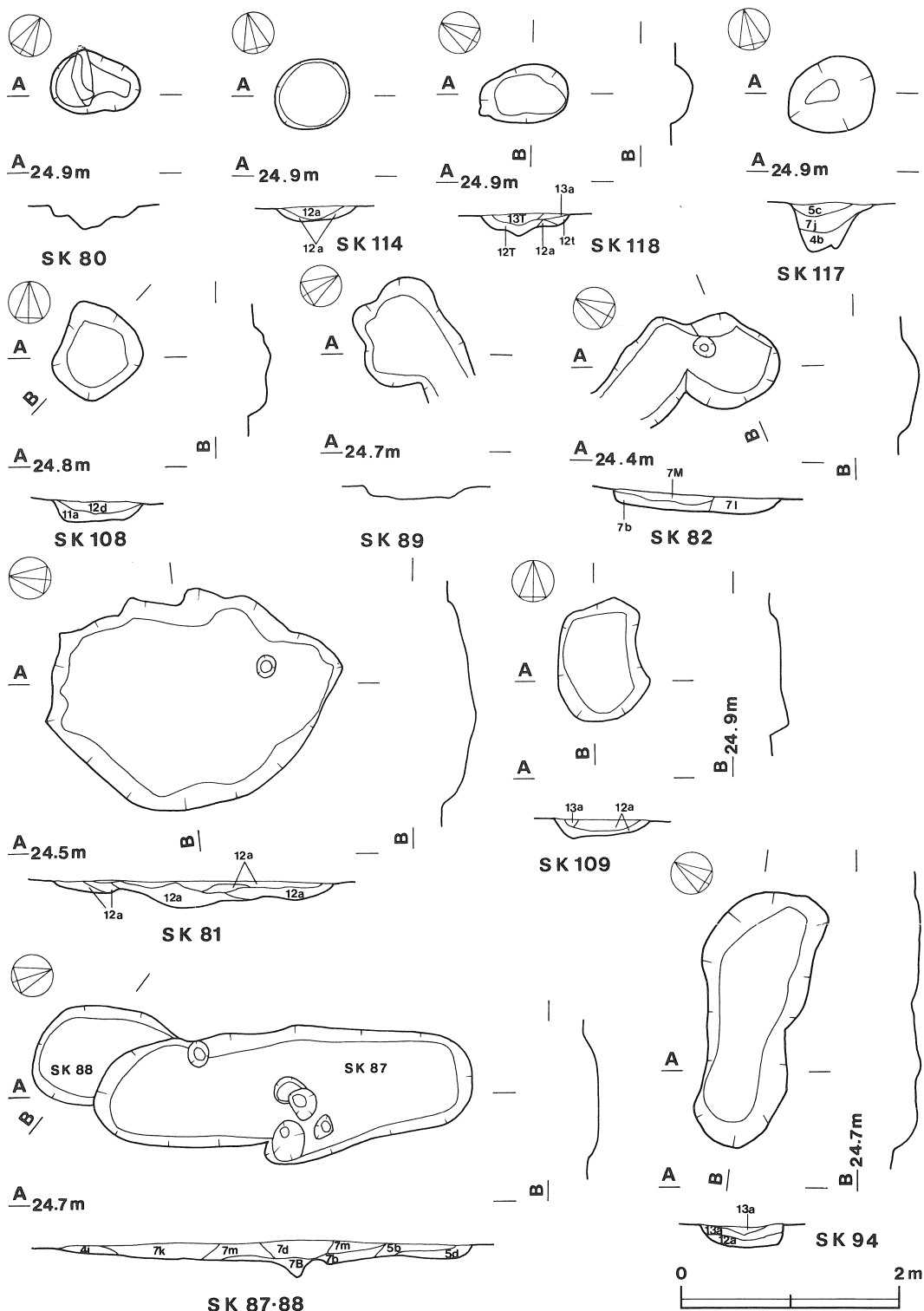
第149图 土坑实测图(23)



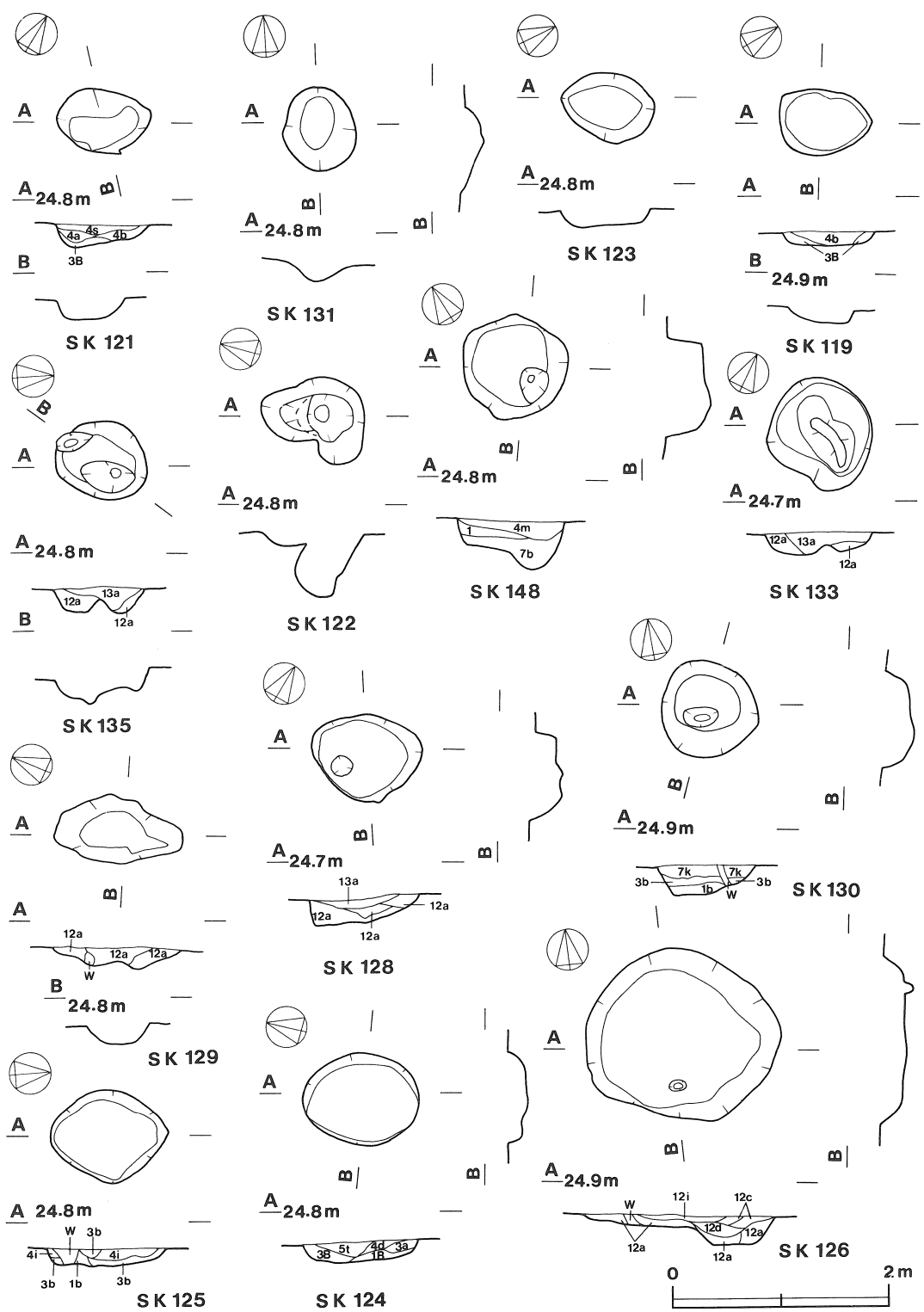
第150图 土坑实测图(24)



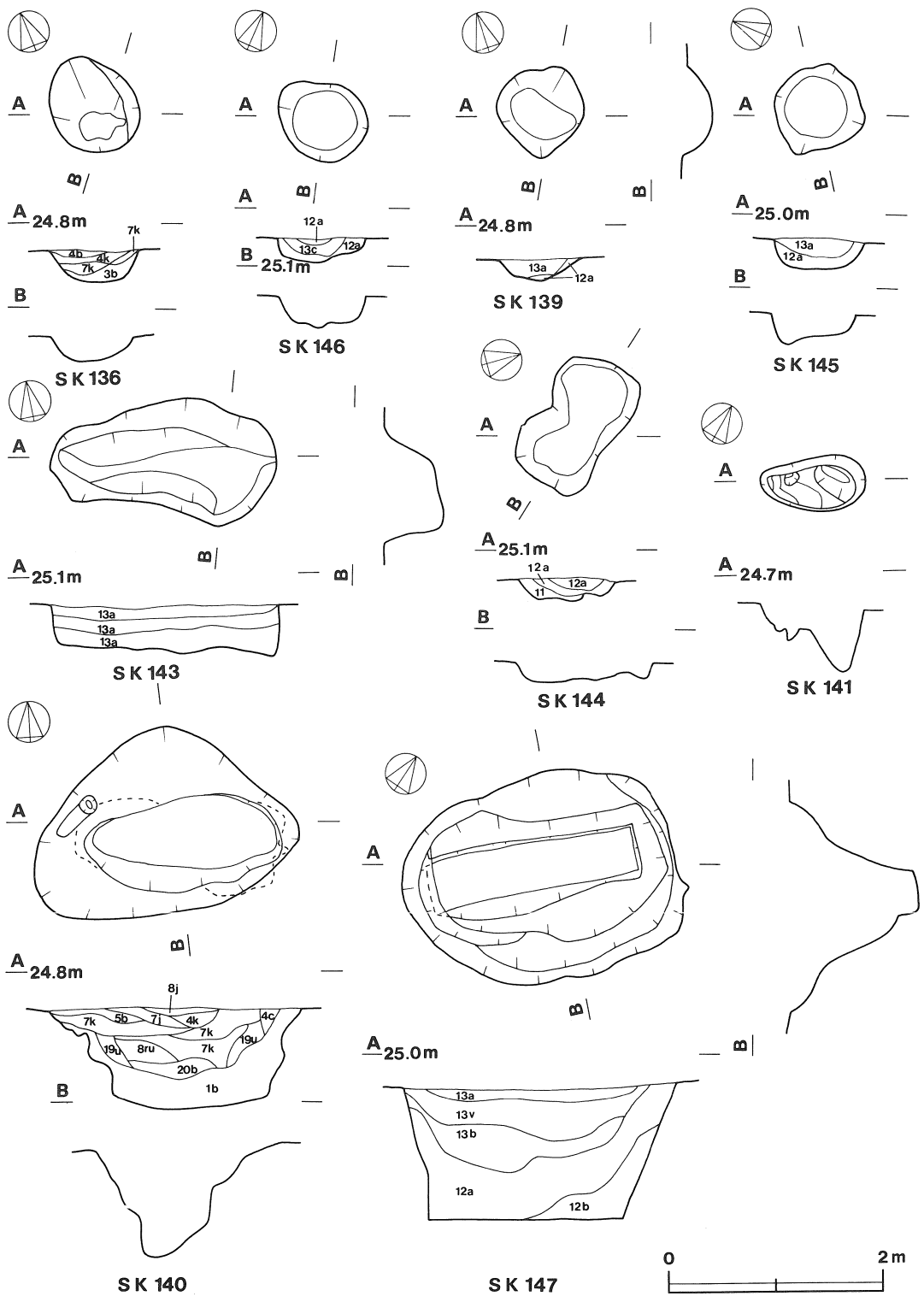
第151图 土坑实测图(25)



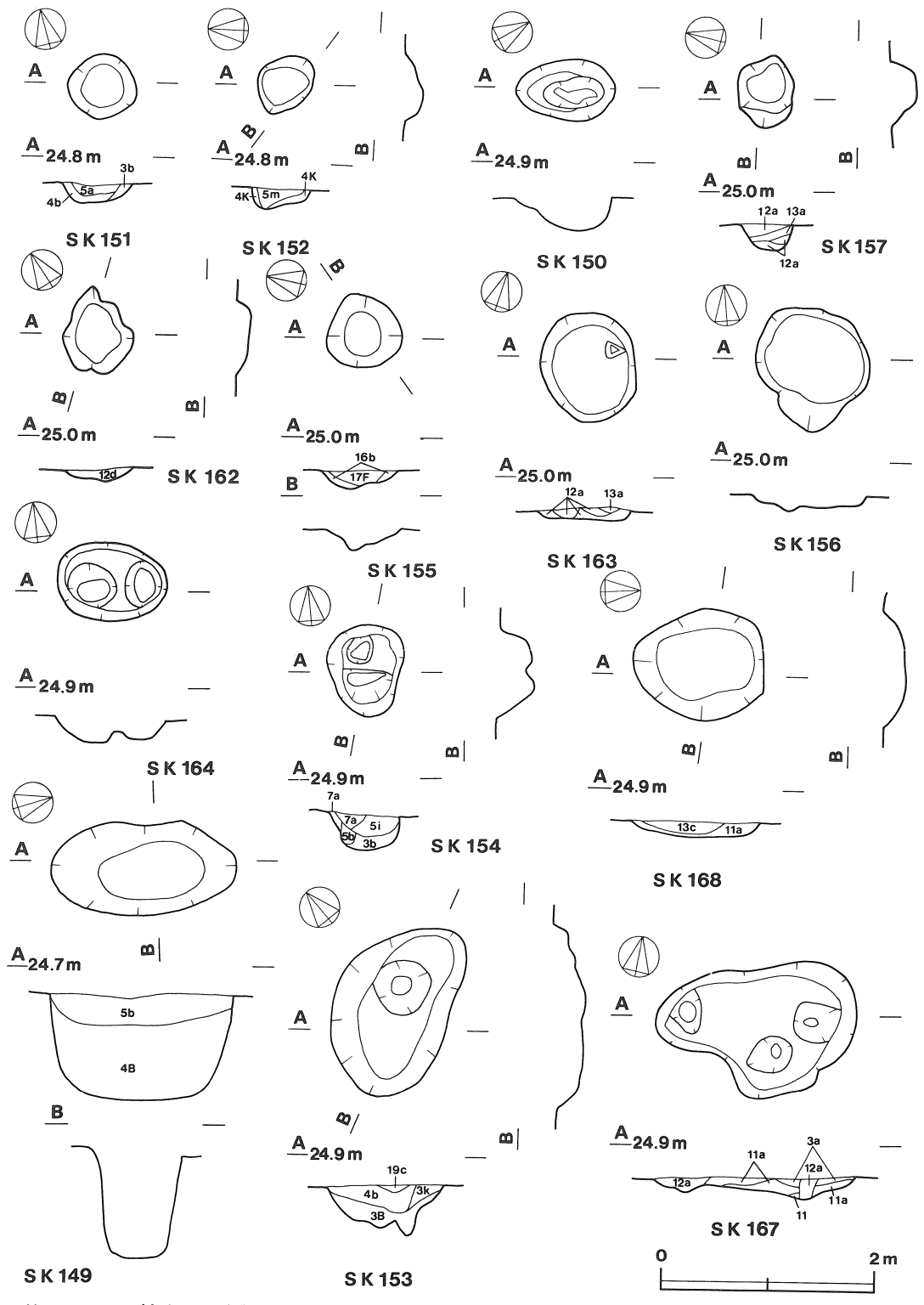
第152図 土坑実測図(26)



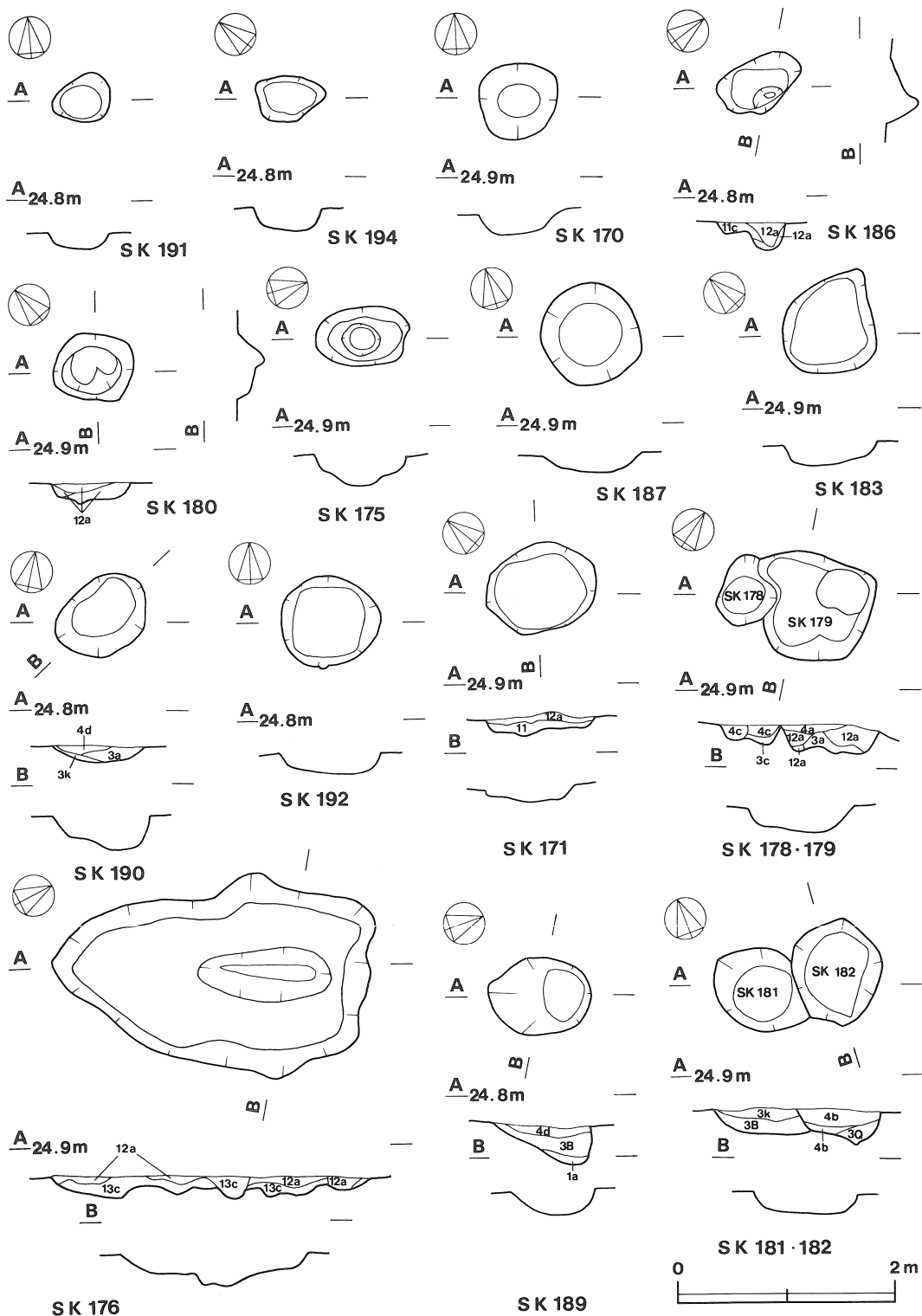
第153图 土坑实测图(27)



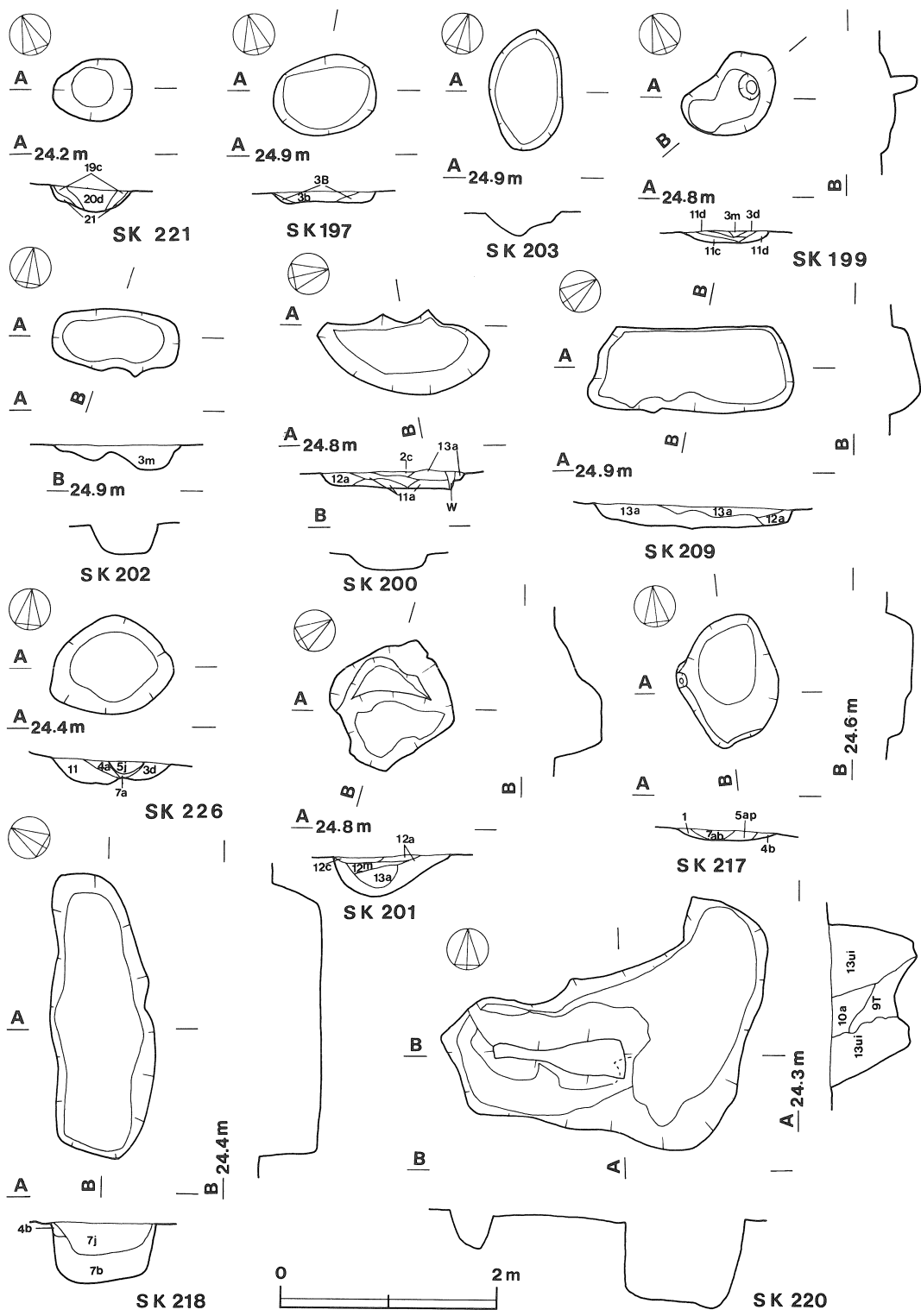
第154图 土坑实测图(28)



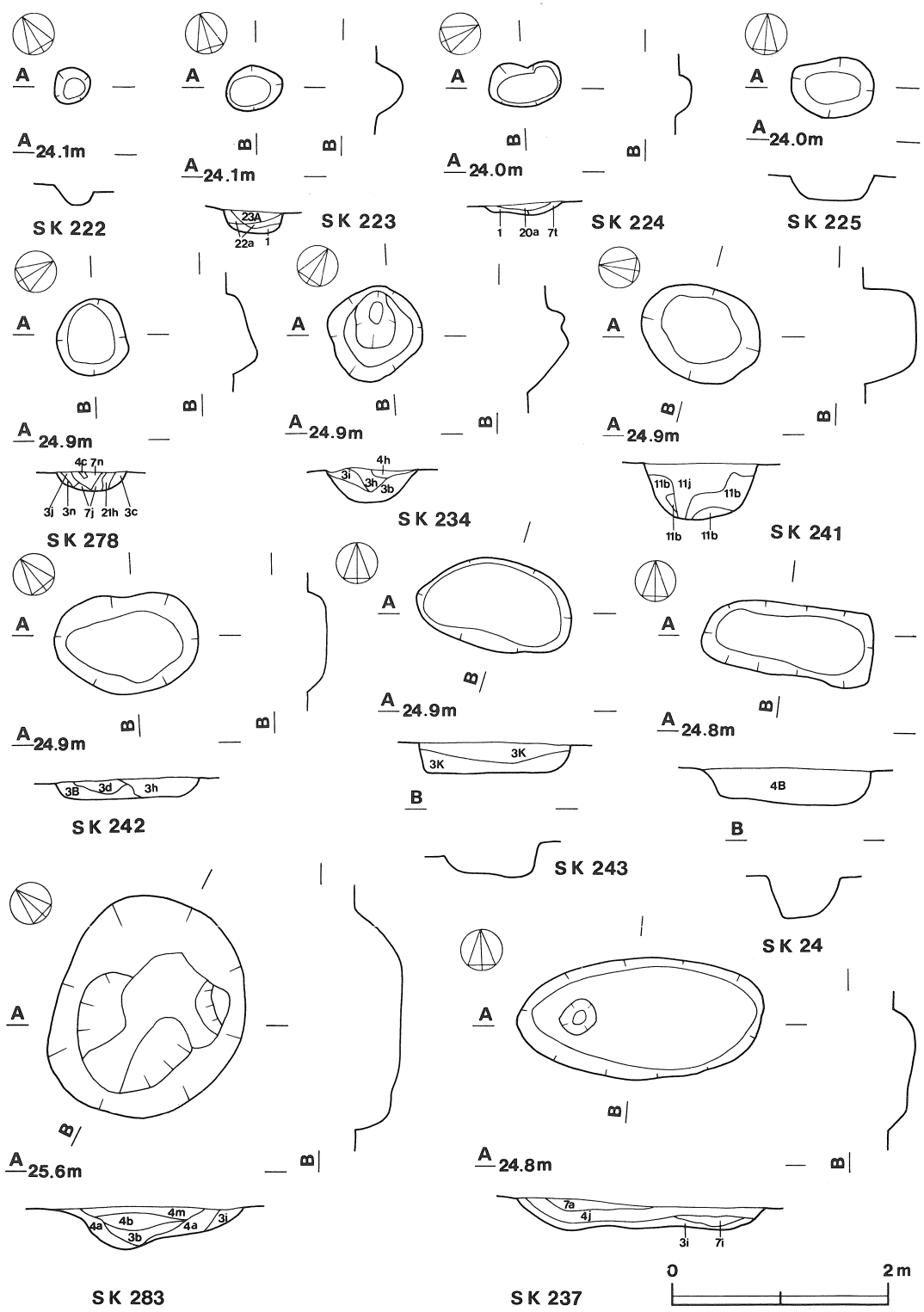
第155图 土坑实测图(29)



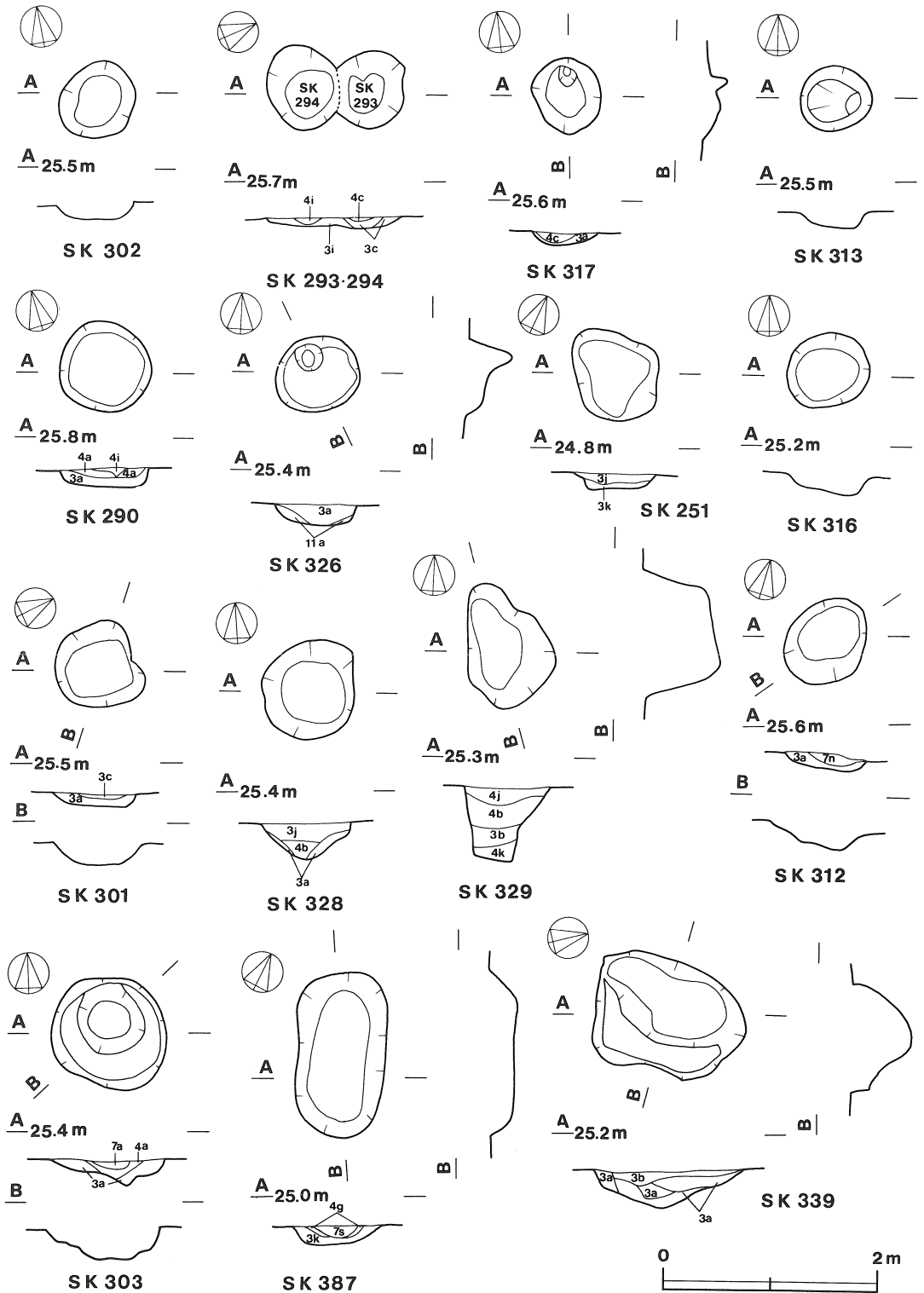
第156图 土坑实测图(30)



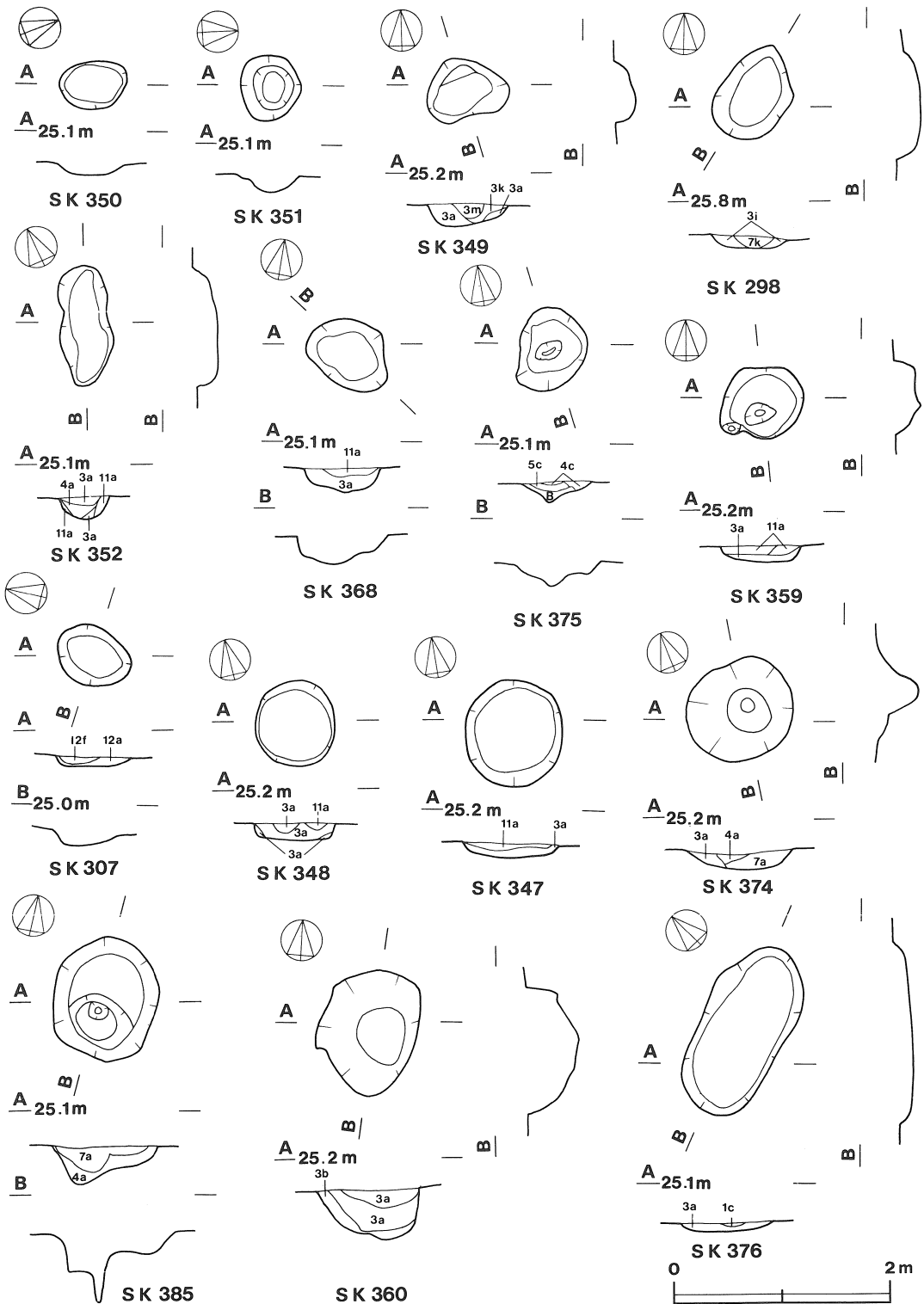
第157图 土坑実測図(31)



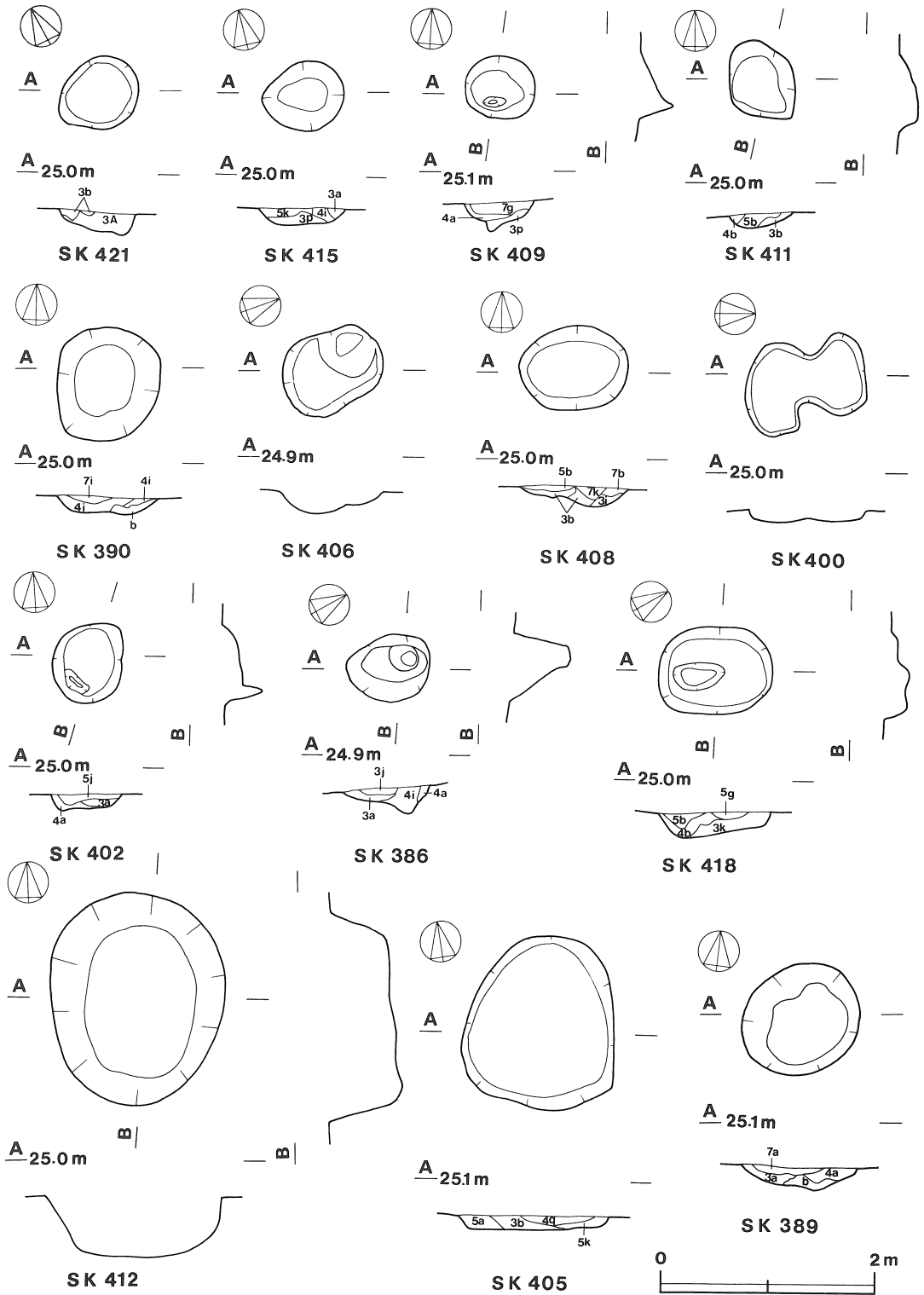
第158图 土坑实测图(32)



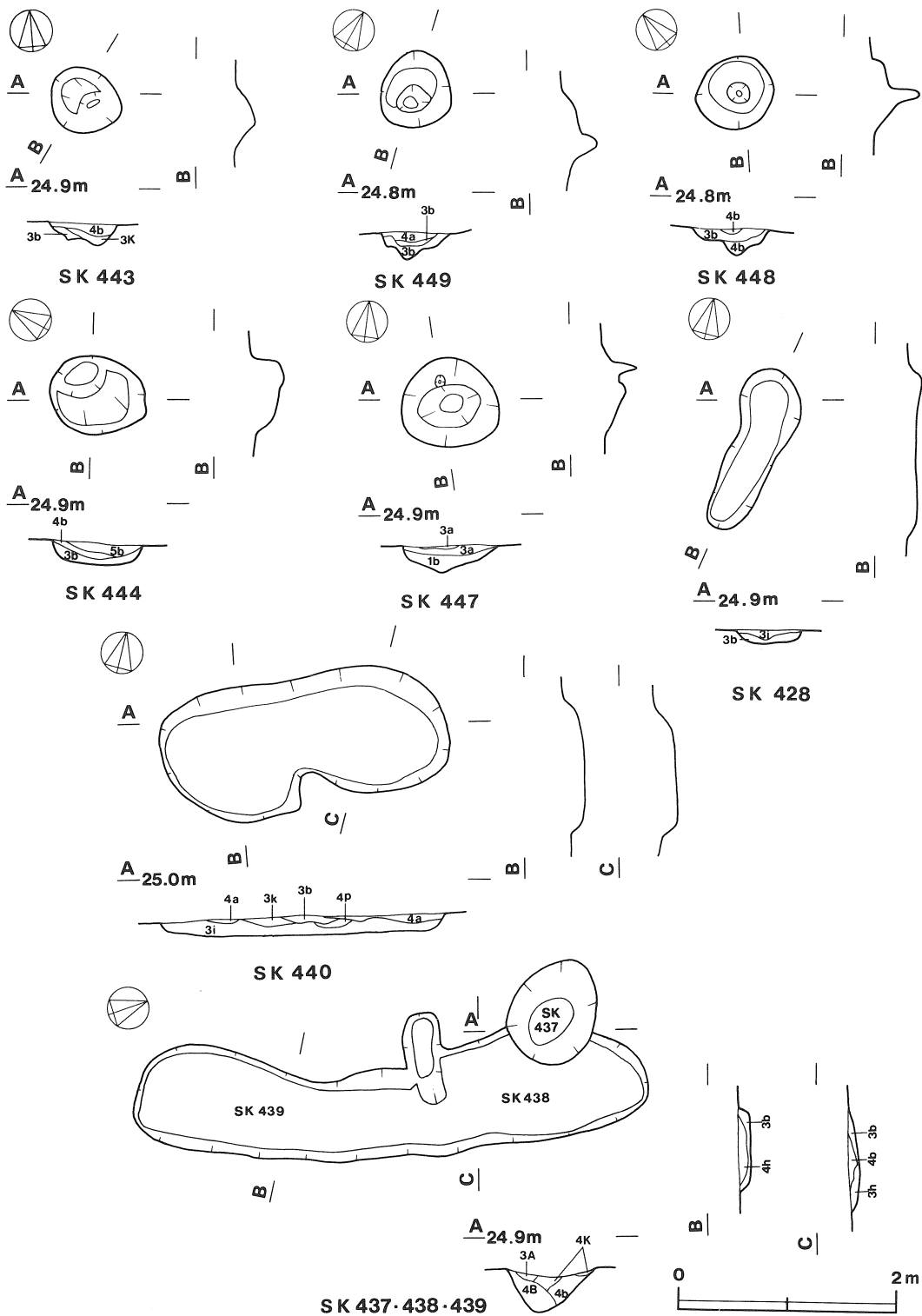
第159图 土坑实测图(33)



第160图 土坑实测图(34)



第161图 土坑实测图(35)



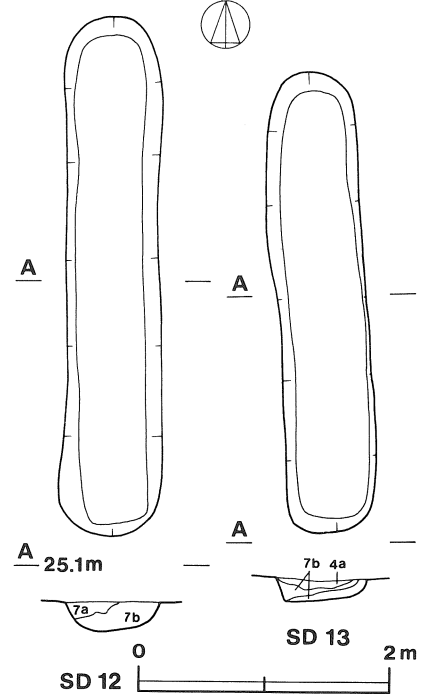
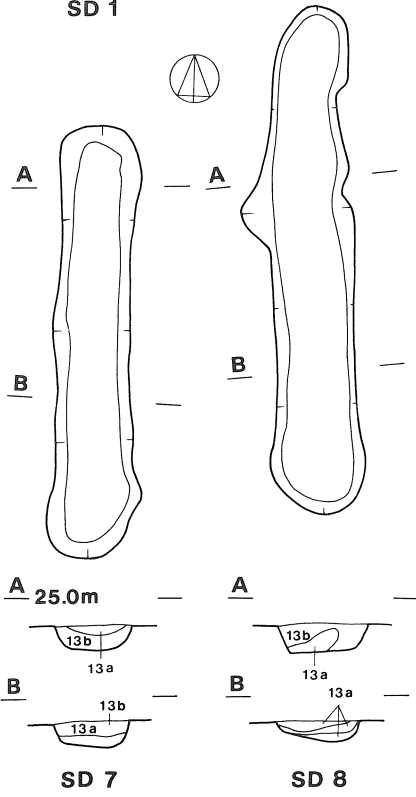
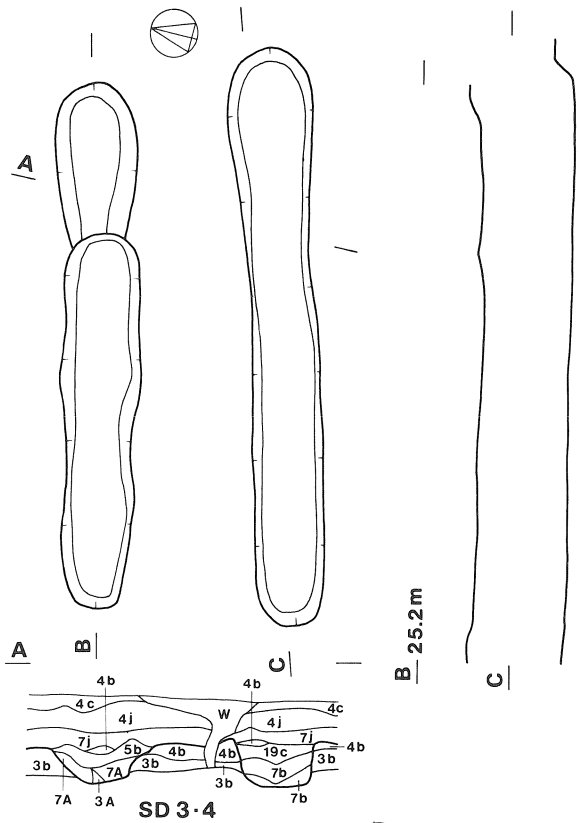
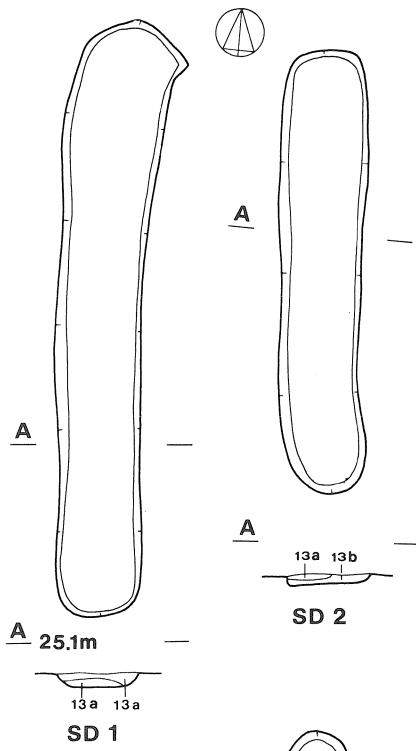
第162図 土坑実測図(36)

(2) 溝

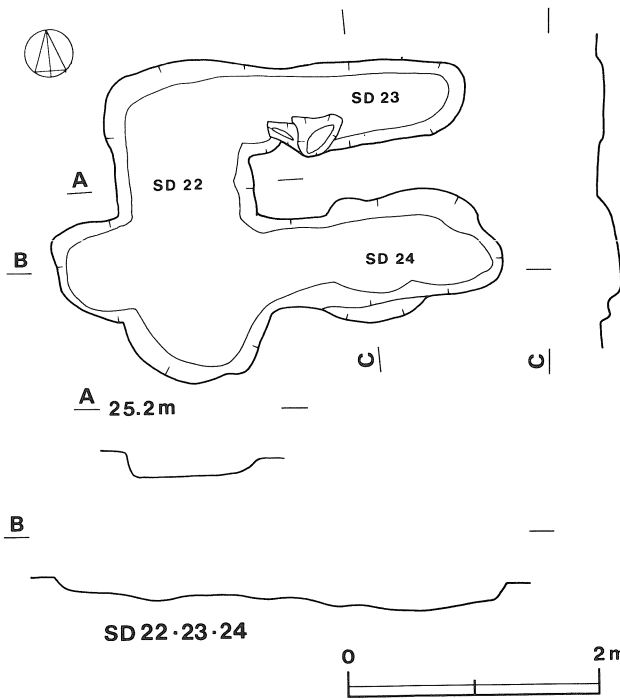
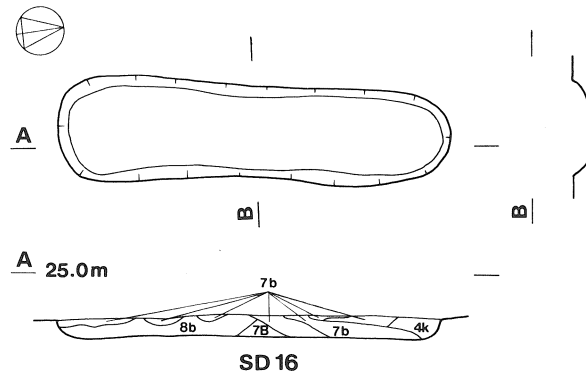
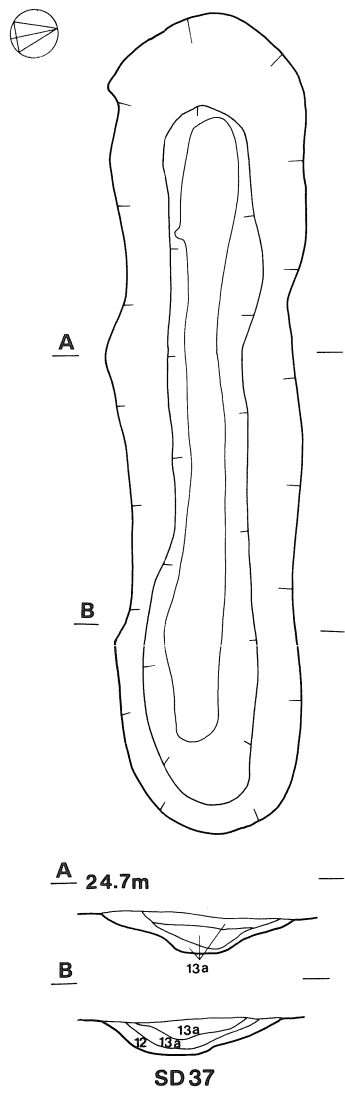
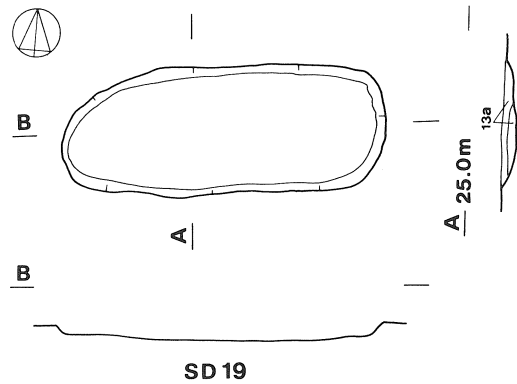
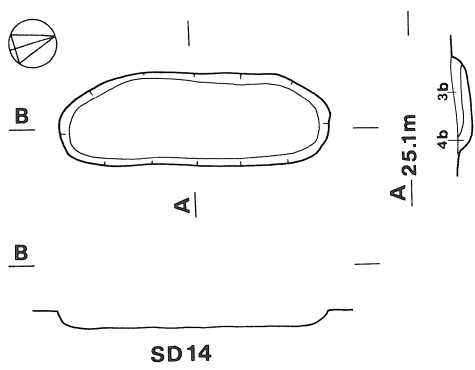
表17 溝一覽表

| 溝番号 | 旧番号 | 位置 | 規 模 (m) | | | 方 位 | 断面形 | 比高 | 覆土 | 出土遺物 | 図版番号 |
|-----|--------|-----|---------|----------------|-----------|-----------------|-----|------|----|------|-------|
| | | | 長 さ | 幅 | 深 さ | | | | | | |
| 1 | 36 | B 5 | 4.55 | 0.80 0.63 | 0.09~0.22 | N-1°-W | U字形 | | N | | 第163図 |
| 2 | 35 | B 5 | 3.50 | 0.70 0.62 | 0.05~0.13 | N-2°-W | U字形 | | N | 縄文1 | 〃 |
| 3 | 34 | B 5 | 4.17 | 0.50 0.67 | 0.01~0.07 | N-78°-E | U字形 | | N | | 〃 |
| 4 | 33 | B 5 | 4.62 | 0.51 0.69 | 0.15~0.90 | N-74°-E | U字形 | | N | 縄文1 | 〃 |
| 5 | 32 | B 5 | 11.40 | 0.40 0.83 | 0.02~0.29 | N-90° | U字形 | | N | | 第165図 |
| 6 | 31 | B 5 | 11.40 | 0.80 0.35 | 0.05~0.25 | N-90° | U字形 | | N | 縄文4 | 〃 |
| 7 | 30 | B 5 | 3.45 | 0.73 0.55 | 0.09~0.22 | N-15°-E | U字形 | | N | | 第163図 |
| 8 | 29 | B 5 | 4.08 | 0.75 0.48 | 0.04~0.23 | N-2°-W | U字形 | 0.26 | N | | 〃 |
| 9 | 27 | B 5 | (2.75) | 1.50 1.45 | 0.16~0.25 | N-90° | 箱形 | | N | 縄文1 | 第167図 |
| 10 | 28 | B 5 | 7.63 | 0.80 0.65 | 0.09~0.14 | N-7°-W | U字形 | | N | | 〃 |
| 11 | 26 | B 5 | (4.15) | 1.00 0.70 | 0.08~0.35 | N-7°-W | U字形 | | N | | 〃 |
| 12 | 39 | B 6 | 4.15 | 0.85 0.75 | 0.20~0.25 | N-2°-W | U字形 | | N | | 第163図 |
| 13 | 40 | B 6 | 3.67 | 0.70 0.77 | 0.08~0.23 | N-7°-W | U字形 | 0.14 | N | | 〃 |
| 14 | SK-382 | B 6 | 2.15 | 0.72 | 0.13 | N-15°-E | U字形 | | N | | 第164図 |
| 15 | 44 | B 6 | 15.10 | 0.40 1.15 | 0.35~0.50 | N-6°-E N-90° | U字形 | 0.26 | N | 縄文1 | 第169図 |
| 16 | SK-389 | B 6 | 3.11 | 0.77 | 0.15 | N-7°-E | U字形 | | N | | 第164図 |
| 17 | 25 | B 5 | 3.04 | 0.85 0.55 | 0.06~0.14 | N-3°-E | U字形 | | N | | 第166図 |
| 18 | 24 | B 5 | 2.78 | 0.95 0.55 | 0.04~0.16 | N-9°-E | U字形 | 0.15 | N | 縄文1 | 〃 |
| 19 | 23 | B 5 | 2.60 | 0.85 1.01 | 0.12~0.14 | N-85°-E | U字形 | | N | | 第164図 |
| 20 | 22 | B 5 | 4.45 | 0.63 0.73 | 0.17~0.22 | N-3°-W | U字形 | | N | | 第166図 |
| 21 | 21 | B 5 | 2.80 | 0.56 0.81 | 0.12~0.16 | N-3°-W | U字形 | | N | | 〃 |
| 22 | 20 | B 5 | 2.56 | (1.67) 1.05 | 0.14~0.21 | N-1°-W | U字形 | 0.10 | N | | 第164図 |
| 23 | 19 | B 5 | 3.13 | 0.75 0.56 | 0.05~0.23 | N-89°-W | U字形 | 0.10 | N | | 〃 |
| 24 | 18 | B 5 | 3.55 | 1.02 0.64 | 0.12~0.23 | N-85°-W | U字形 | 0.18 | N | | 〃 |
| 25 | 17 | C 5 | 3.24 | 0.67 0.85 | 0.13~0.16 | N-7°-E | U字形 | 0.17 | N | | 第166図 |
| 26 | 16 | C 5 | 3.27 | 0.61 0.76 | 0.07~0.14 | N-2°-E | U字形 | 0.10 | N | | 〃 |
| 27 | 41 | C 6 | 24.40 | 0.60 0.50 | 0.08~0.24 | N-65°-E | U字形 | 0.16 | N | | 第170図 |
| 28 | 15 | C 5 | 5.50 | 0.75 0.60 | 0.11~0.14 | N-6°-E | U字形 | | N | | 第166図 |

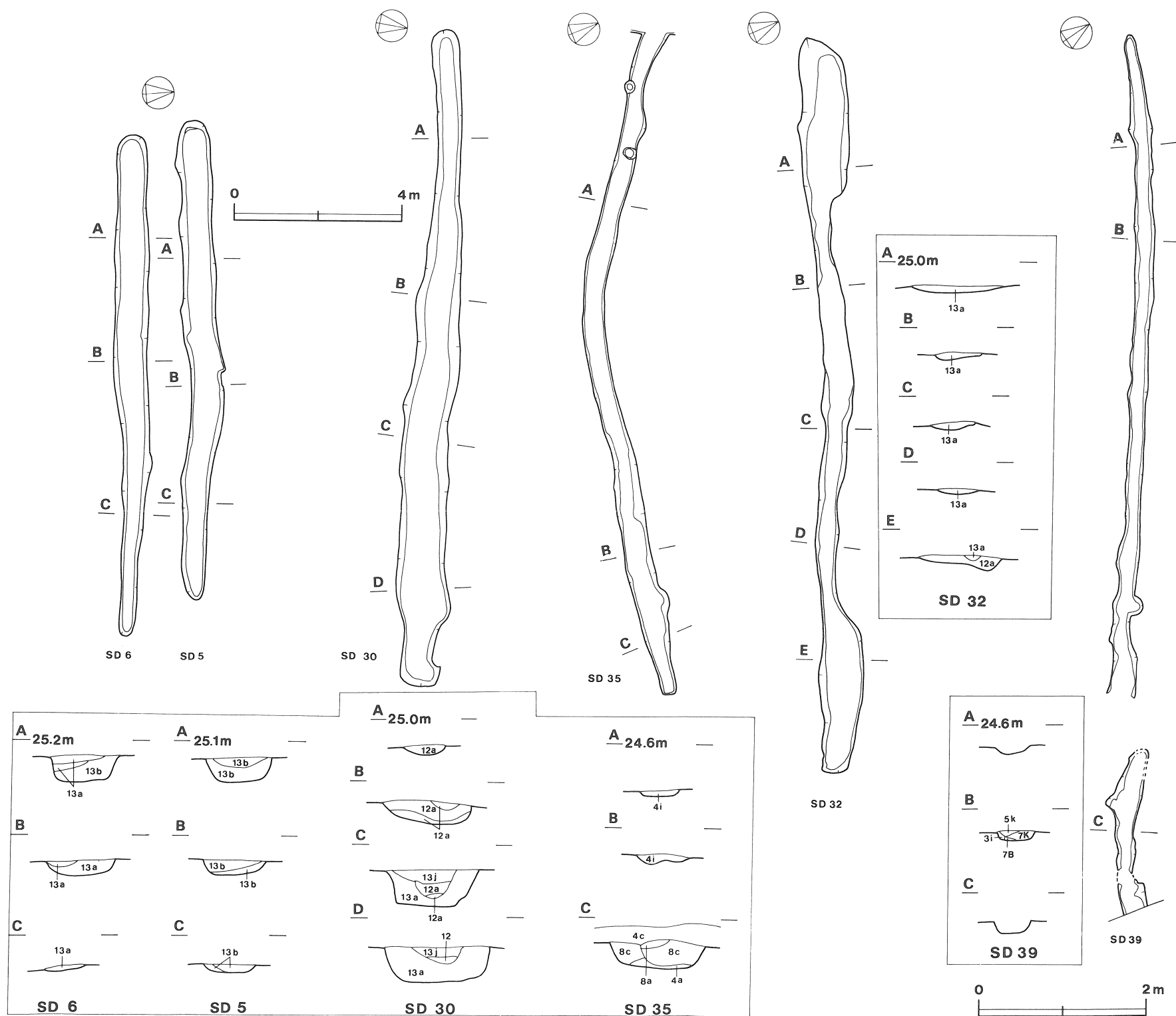
| 溝番号 | 旧番号 | 位置 | 規 模 (m) | | | 方 位 | 断面形 | 比高 | 覆土 | 出土遺物 | 図版番号 |
|-----|--------|----------------|---------|--------------|-----------|------------------|-----|------|----|-----------------------|-------|
| | | | 長 さ | 幅 | 深 さ | | | | | | |
| 29 | 14 | C 5 | 5.20 | 0.85 0.58 | 0.11~0.23 | N-9°E | U字形 | | N | | 第166図 |
| 30 | 13 | D 5 | 15.70 | 0.45 1.31 | 0.09~0.45 | N-81°E | U字形 | 0.36 | N | | 第165図 |
| 31 | 12 | D 6 | 42.90 | 0.50 1.50 | 0.10~0.34 | N-35°E | U字形 | 0.23 | N | 縄文1 | 第168図 |
| 32 | 7 | E 7 | 17.60 | 1.12 0.47 | 0.05~0.19 | N-65.5°W | 皿状 | 0.19 | N | 縄文1 | 第165図 |
| 33 | 6 | E 7 | 12.80 | 0.25 1.05 | 0.07~0.25 | N-19°E | U字形 | | N | | 第169図 |
| 34 | 5 | E 7 | 10.10 | 0.47 1.05 | 0.13~0.20 | N-89°E | U字形 | 0.14 | N | 縄文6 | ◇ |
| 35 | 4 | E 7 | 16.20 | 0.36 0.80 | 0.07~0.37 | N-53°W N-77°W | U字形 | | N | | 第165図 |
| 36 | 10 | E6.E7 F6 | 37.50 | 1.23 0.43 | 0.12~0.30 | N-26°E | V字形 | | N | 縄文1 | 第168図 |
| 37 | 11 | E 7 | 6.52 | 1.55 1.25 | 0.35~0.28 | N-75°E | V字形 | | N | 縄文1, 内耳1 | 第164図 |
| 38 | 3 | E 7 | 32.00 | 0.64 1.63 | 0.27~0.62 | N-66°W | V字形 | 0.41 | N | 縄文14, 土師1 陶器1, 砥石1 | 第168図 |
| 39 | 1 | E 7 | 21.00 | 0.25 0.64 | 0.07~0.20 | N-53°W | U字形 | 0.55 | N | | 第165図 |
| 40 | 2 | E 7 | 4.70 | 0.28 0.88 | 0.12~0.23 | N-16°E | 箱形 | 0.28 | N | 縄文7, 磨石1 | 第169図 |
| 41 | 9 | F6.E6 | 9.94 | 0.75 0.46 | 0.11~0.05 | N-0.5°E | U字形 | 0.18 | N | 礫1 | 第167図 |
| 42 | 8 | E7.F7 | 4.67 | 0.72 0.50 | 0.10~0.08 | N-0.9°E | 皿状 | 0.12 | N | | ◇ |
| 43 | SK-432 | F 7 | 5.68 | 1.03 | 0.29 | N-54°W | U字形 | | N | 縄文1 | 第169図 |
| 44 | 43 | H 6 | 56.00 | 1.80 2.00 | 0.61~1.10 | | U字形 | | N | 縄文54, 土師1 須恵1, 陶器1 | 第170図 |
| 45 | 45 | H5.15 I6.J6 | 84.68 | 0.95 0.45 | 0.14~0.40 | N-26.5°W | U字形 | 0.51 | N | 縄文38, 土師3 礫3 | ◇ |
| 46 | 46 | H5.15 | 18.35 | 1.10 0.33 | 0.13~0.25 | N-22.5°W | U字形 | | N | 縄文11, 土師1 礫3 | ◇ |
| 47 | 47 | H5.15 | 18.73 | 0.63 0.26 | 0.14~0.23 | N-20°W | U字形 | 0.30 | N | 縄文1, 礫1 | ◇ |
| 48 | 50 | H 5 | 28.74 | 0.90 0.35 | 0.15~0.38 | N-88°W | 箱形 | 0.10 | N | | ◇ |
| 49 | 48 | H5.15 | 26.35 | 1.00 0.35 | 0.04~0.28 | N-81°W N-2°E | U字形 | 0.22 | N | 縄文1 | ◇ |
| 50 | 49 | I 5 | 14.65 | 0.80 0.35 | 0.08 | N-22.5°W | 皿状 | | N | 縄文5 | ◇ |
| 51 | 37 | J5.J6 J7 | 61.50 | 2.55 0.45 | 0.05~0.37 | N-71°E N-70°W | V字形 | 1.48 | N | 縄文17, 須恵1 礫16 | ◇ |
| 52 | 38 | J 6 | (3.40) | 0.70 0.38 | 0.06~0.08 | N-47°W | V字形 | | N | | ◇ |



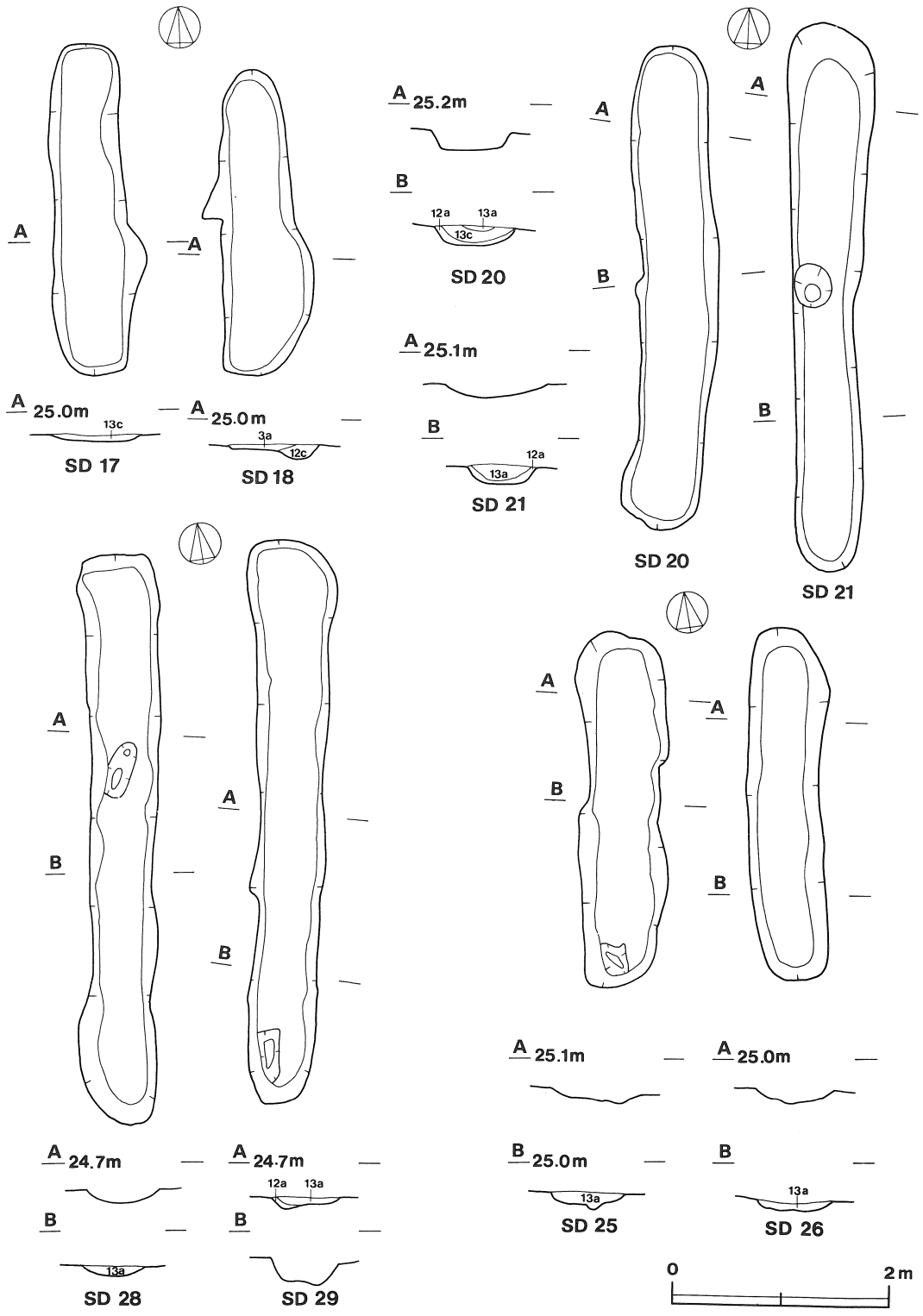
第163图 溝実測図(1)



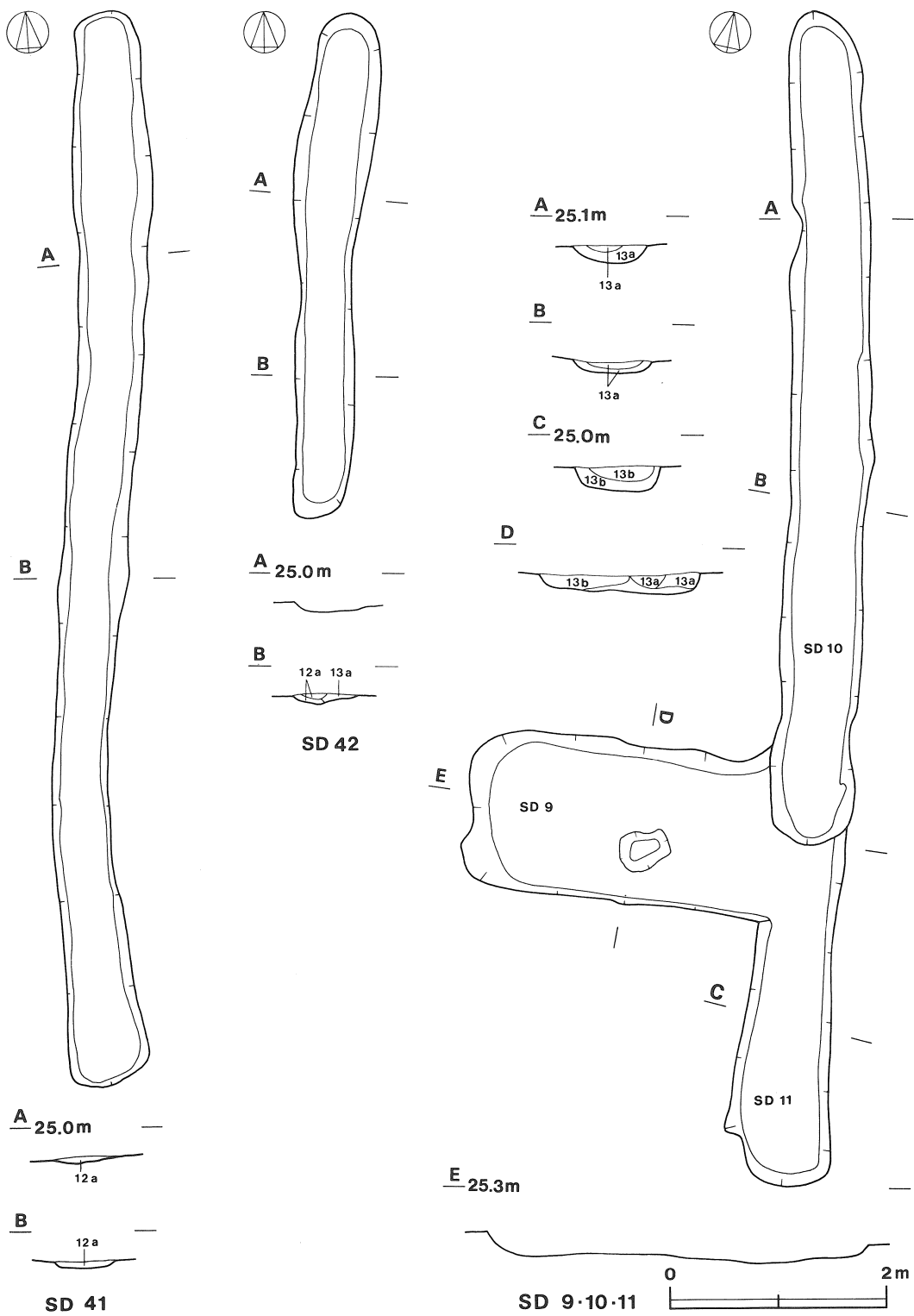
第164図 溝実測図(2)



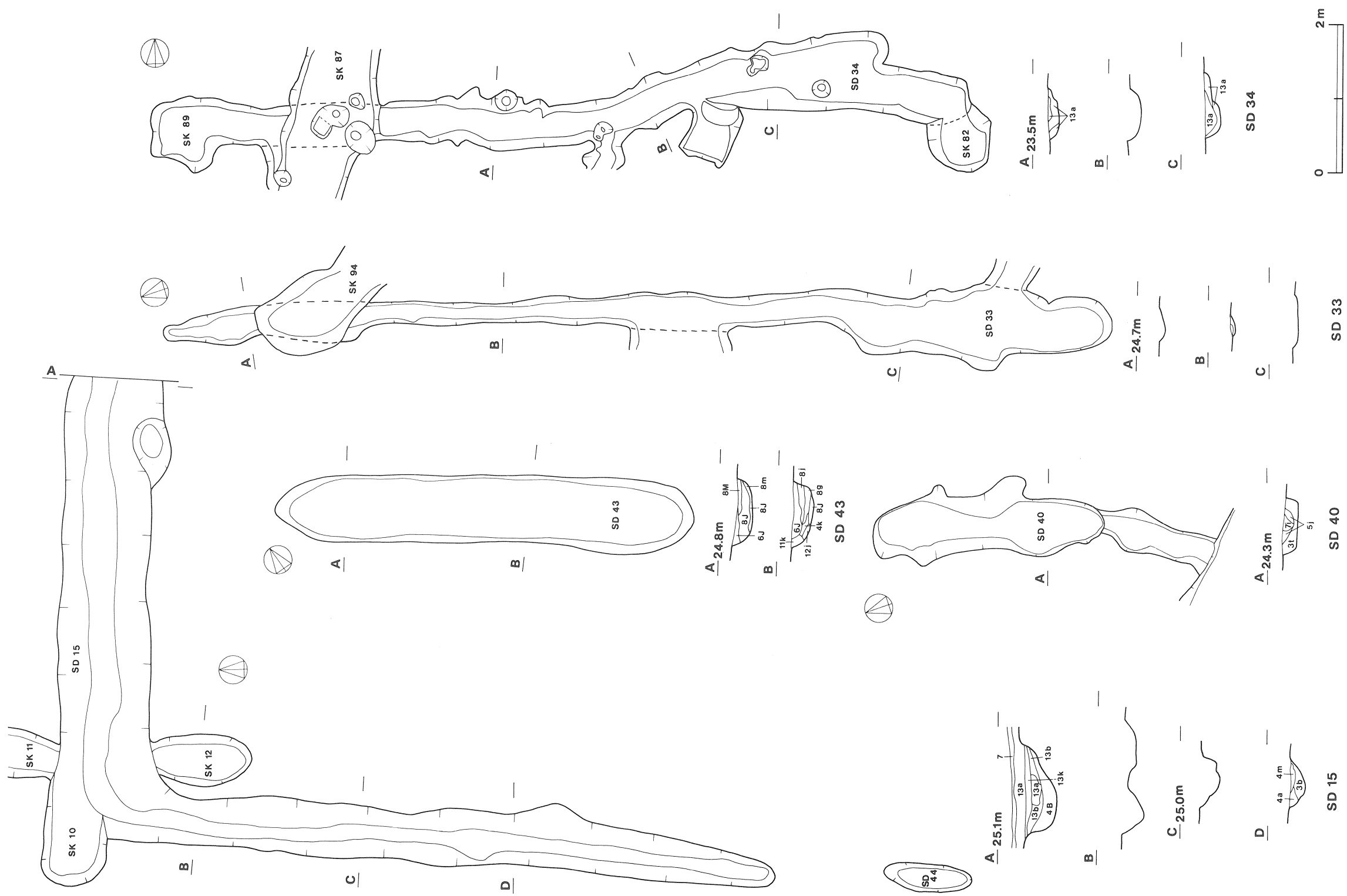
第165图 沟突测图(3)



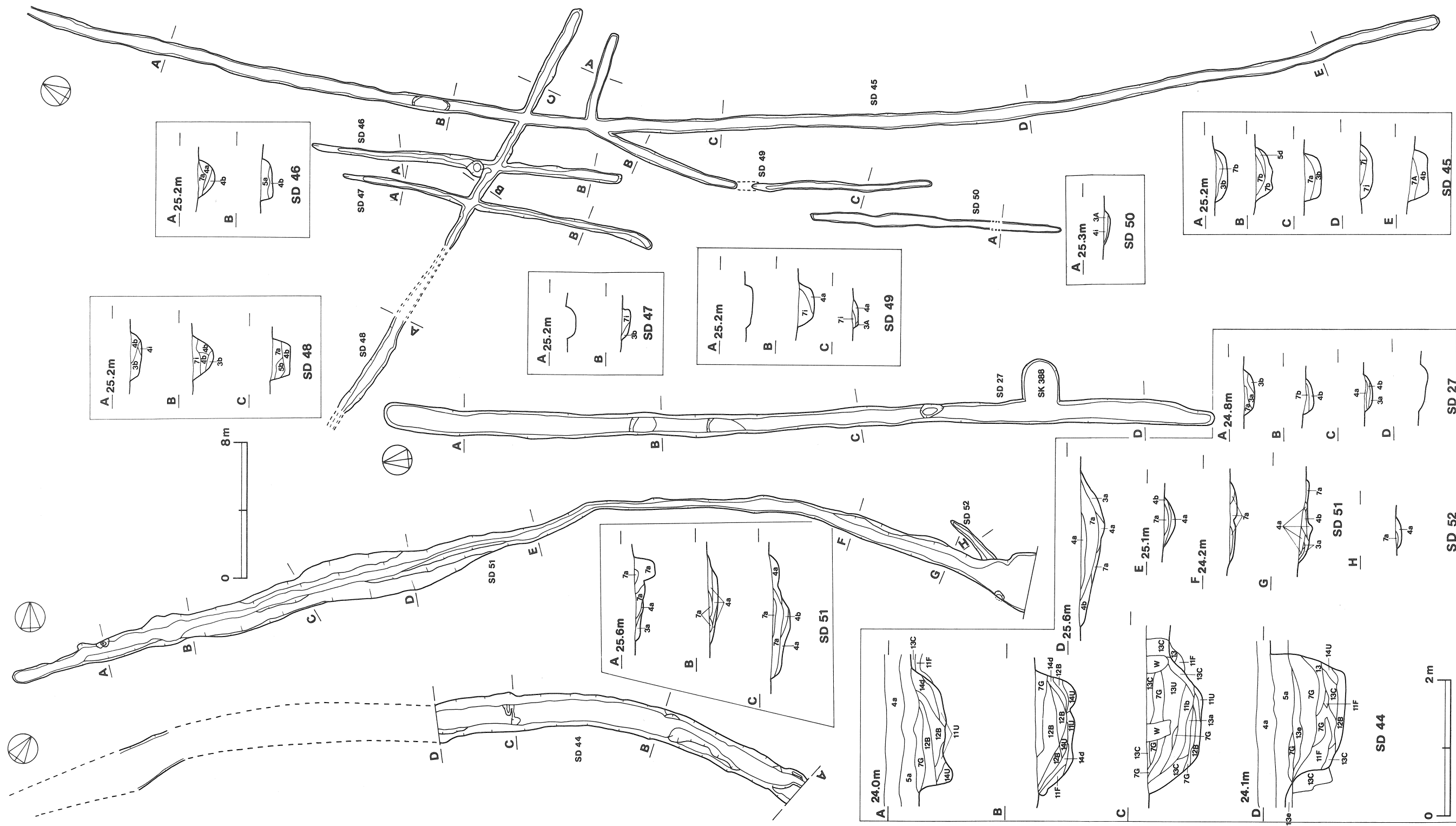
第166图 沟穴测图(4)



第167図 溝突測図(5)



第169图 沟渠测图(7)



第170图 溝渠測図(8)

第4章 ま と め

今回の調査においては、前章でその概要を述べてきたように、縄文時代中期の集落跡を主体として、断続的ではあるが先土器時代から近世頃までの複合遺跡であることが明らかになった。検出できた遺構は、竪穴住居跡26軒、土坑448基、埋甕1基、集石5基、溝52条、焼土遺構4か所で、これらの遺構や包含層等から土器片32,470片、石器類160点、土製品38点のほか、人間の歯2点、礫3,024点が出土している。

ここでは、当遺跡の主体をなす縄文時代中期阿玉台式期の遺構群、平安時代の遺構群等に焦点を絞って、一応のまとめをしておくことにしたい。

第1節 縄文時代について

1. 遺構群について

縄文時代の遺構として検出したものは、竪穴住居跡24軒、土坑169基、埋甕1基、集石5基、焼土遺構4基で、これらは、一部を除いて中期の阿玉台式期に属するものである。阿玉台式期以前のものとしては、早期とみられる土坑5基、前期に属するとみられる竪穴住居跡1軒、土坑4基、集石2基、中期の加曽利E式期とみられる竪穴住居跡1軒、土坑4基、埋甕1基、後期の堀之内式期とみられる竪穴住居跡1軒、土坑2基である。これらの遺構のほか、第3章第2節において述べたように、早期の井草式から後期の安行Ⅱ式までの土器片が、希少でかつ断続的ではあるが出土している。

ここで、それらの土器群の分布状況について、簡単に触れておきたい。

まず、第Ⅰ群土器とした早期前半の撚糸文系土器群（井草式・夏島式・稲荷台式）は、調査区の南端部、M5・M6区を分布の中心とし、L5・L6区にも広がりを持ち、また調査区の北側部、E7・F7・G6区にも若干分布している。分布の中心をなすM5・M6区付近には、夏島式期に該当するものとみられる353・391・441号土坑が存在している。本群土器と確認し得たものは、156片で、そのうち第2類とした夏島式土器片が、多数を占めている。

第Ⅱ群土器とした早期の無文土器は、M6区に4片みられるだけである。

第Ⅲ群土器とした早期中葉の沈線文系土器群（三戸式・田戸下層式・田戸上層式）は、K6・M5・M6区を分布の中心として、K5・L6・N5・N6区にも及ぶかわら、E7区にも比較的多く分布し、第Ⅰ群土器の分布状況に類似している。本群土器と確認し得たものは、99片である。

第Ⅳ群土器とした早期後葉の条痕文系土器群（野島式・鶴ヶ島台式・茅山下層式・茅山上層式）は、土器型式によって分布を若干異にし、またその出土量にも差異が認められる。まず、野島式に比定できる1類は、M5・M6区に極少量、鶴ヶ島台式に比定できる2～4類は、E6・E7・G6区

に少量分布しているのに対して、茅山式に比定できる5・6類は、M5・M6区を分布の中心としてL6・N6区にも及び、さらにD8・E7・F6・F7区とH5・H6・I6区にも若干分布し、前二者より広範囲に分布している。認識できる土器片の出土量も、野島式は6片、鶴ヶ島台式は13片であるのに対して、茅山式は211片と差異が認められる。本群土器の分布状況を全体的にみれば、分布の中心は第Ⅰ・Ⅲ群土器のそれとほぼ同じであるが、分布範囲が広域に拡大し、第Ⅰ・Ⅲ群土器がみられなかった地区にも及んでいる。また、土器片の量的にも第Ⅰ・Ⅲ群をはるかに^{しの}凌いでいる。

第Ⅴ群土器とした前期前半の土器群（関山式・植房式）は、大半が植房式に比定できる3～7類の土器片で、これらはⅣ群土器の分布を踏襲するように、M5・M6区を分布の中心として、H6・I5・I6・J6・K5・K6・L6・N5・N6区に及ぶ範囲と、調査区北側のD8区を中心として、C8・D7・E6・G6・G7区に及ぶ、二つの分布範囲が認められる。本群土器と認識できるものは、985片で、特にM5・M6区に多くみられるが、D8区には、竪穴住居1軒（2号竪穴住居跡）が存在している。

第Ⅵ群土器とした前期後半の諸磯b式土器は、E7・F7区とM6区から5片出土しているだけである。

第Ⅶ群土器とした前期後半の浮島系土器群（浮島Ⅱ式・Ⅲ式）は、調査区北側のE6区、中央部のI5・I6区、南側のM5・M6区に少量分布しているだけで、出土土器片は46片である。

第Ⅷ群土器とした中期初頭の五領ヶ台式土器群は、早期から前期までの第Ⅰ群から第Ⅴ群土器の分布状況と全く異なり、F7・G6・G7区を分布の中心とし、北はC5区、南はL6・M6区にまで及んでいる。五領ヶ台式期の遺構は明らかでなく、本群土器は、阿玉台式（第Ⅸ群土器）期の竪穴住居跡の覆土中に混入している例がみられる。本群土器と認識し得たものは、78片である。

第Ⅹ群土器とした中期中葉の勝坂式土器群は、出土量が少なく、阿玉台式土器と伴う形で分布している。分布の中心はL6区で、ほかにE7区及びG7・H5・H6・I5・I6区にも分布がみられる。分布の中心であるL6区には、勝坂式土器を伴う竪穴住居跡が2軒（20・22号竪穴住居跡）存在し、また、I5・I6区にも勝坂式土器を伴う竪穴住居跡が1軒ずつ存在している。

第Ⅺ群土器とした中期後葉の加曾利E式土器群は、E7区を分布の中心としてE6・F6・F7区に及ぶ範囲と、L6・M6区を分布の中心としてJ5・M5区に及ぶ、二つの分布範囲がみられるが、量的には全体で約100片である。なお、F6区には、加曾利EⅢ式期のものとみられる竪穴住居跡が1軒（7号竪穴住居跡）存在している。

第Ⅻ群土器とした後期前半の称名寺式土器群は、第Ⅺ群土器やそれ以前の土器群の分布状況と異なり、J5・J6区を分布の中心として、北はG6・G7・H5・H6・I5・I6区、南はL5・L6・M5・M6区に及んでいる。本群土器と認識できるものは、160片である。

第Ⅼ群土器とした後期前半の堀之内式土器群は、分布の中心が第Ⅻ群土器よりやや北側のG7・H5・H6区にあり、北はE6・E7・F6・F7・G4・G5・G6区、南はI5・I6・J5・J6・K5・K6・L5・

L6・M5・M6・N5・N6区に及び、広範囲に分布している。なお、I5区には、堀之内式期とみられる竪穴住居跡が1軒(26号竪穴住居跡)存在している。本群土器と認識し得たものは388片である。

第XIV群土器とした後期中葉から後葉にかけての土器群は、加曾利B式土器がL5区に1片、安行Ⅱ式土器がM5区に3片みられるだけである。

以上が、阿玉台式土器群(第IX群)を除いた縄文式土器の分布状況で、該期の遺構は皆無に近いが、人間が生活した痕跡が窺われるものである。以後、平安時代初頭頃までは空白期間が続く。

さて、当遺跡の主体をなしている阿玉台式期には、竪穴住居跡20軒、土坑156基、集石2基、焼土遺構4基が営まれている。これらの遺構は、標高25mを前後する台地東縁部の緩斜面に、点在するように分布し、北端と南端に存在する竪穴住居跡間は、365m程の距離を有している。また、これらの遺構は、その分布状況から調査区北側の竪穴住居跡5軒と土坑群からなるグループ(Aグループとする)、中央部の竪穴住居跡5軒と若干の土坑からなるグループ(Bグループとする)、及び南側の竪穴住居跡10軒と土坑群からなるグループ(Cグループとする)の3グループに大別することができる。

ここで、これらのグループを構成している個々の竪穴住居跡及び土坑について、形態分類を行ってみることにする。

○竪穴住居跡の形態分類

今回の調査によって、縄文時代の竪穴住居跡が24軒検出されたことは、既に述べたとおりで、そのうちの、阿玉台式期に比定できる20軒の竪穴住居跡について、形態分類を行ってみたい。

阿玉台式期の竪穴住居跡の形態分類については、平面形と柱穴の配置という二つの基本要素に、炉の有無と形態を加味して、詳細な分類を試みられた鈴木美治氏の労作¹¹⁾があるので、それを基に、当遺跡の竪穴住居跡を当てはめてみたい。

A1a型の住居跡

円形または楕円形を基調とし、床面のほぼ中央部に(深い)柱穴をもつ、炉のない住居跡で、9・13～15・18・19・23号竪穴住居跡の7軒が該当する。これらの竪穴住居跡のうち、9・15・19号竪穴住居跡は円形を呈し、他は楕円形を呈している。いずれも、阿玉台Ⅱ式に比定できるものである。

B1a型の住居跡

方形・隅丸方形・長方形・隅丸長方形を基調とし、床面のほぼ中央部に(深い)柱穴をもつ、炉のない住居跡で、16号竪穴住居跡の1軒だけが該当する。16号竪穴住居跡は、隅丸方形を呈し、阿玉台Ⅰb～Ⅱ式に比定できるものである。

A2a型の住居跡

円形または楕円形を基調とし、住居の長軸線上に2ヵ所の柱穴をもつ、炉のない住居跡で、17・

26号竪穴住居跡の2軒が該当する。17号竪穴住居跡は、長軸線上以外に5か所のピットが不規則に存在し、阿玉台Ib～II式に比定でき、26号竪穴住居跡は、長軸線上に2か所ずつの柱穴を有し、阿玉台II式に比定できるものである。

表18 縄文時代竪穴住居跡一覧表

| 住居跡 番号 | 旧番号 | 位置 | 平面形態 | 規模 (m) | | 長軸方向 | 炉 | 柱穴 (本) | 覆土 | 出土遺物 | 時期 | 備考 |
|-----------|-----|------|-------|---------------|------|--------|-----|-----------|-----|--------------------|-----------|----|
| | | | | 長軸×短軸 | 壁高 | | | | | | | |
| 2 | 18 | D8c2 | 楕円形 | 4.70×3.95 | 0.26 | N-39°E | | 4 | N | 縄文土器・磨石 球状耳飾り | 植房式 | |
| 3 | 17 | D7f0 | 隅丸方形 | 5.15×4.20 | 0.56 | N-82°E | | 4 | N | 縄文土器 打製石斧 | 阿玉台II | |
| 4 | 2 | E7e5 | (円形) | (4.74)×(4.15) | | | 地床炉 | 9 | - | 縄文土器 | 阿玉台 | |
| 5 | 5 | E7f8 | 円形 | 5.70×5.54 | 0.26 | | | 9 | N | 縄文土器・石鏃 | 阿玉台 | |
| 6 | 3 | F7a7 | 円形 | 4.46×4.24 | 0.12 | | | 13 | N | 縄文土器・礫 | 阿玉台 | |
| 7 | 4 | F6b8 | 楕円形 | 5.60×4.74 | 0.30 | N-81°W | | 13 | N | 縄文土器・石鏃 垂れ飾り | 加曾利EIII | |
| 8 | 19 | F7j6 | (円形) | | | | 地床炉 | 6 | - | | 不明 | |
| 9 | 21 | G7b2 | 円形 | 3.28×3.13 | 0.30 | | | 1 | N | 縄文土器・礫 | 阿玉台II | |
| 10 | 24 | I5a9 | 隅丸方形 | 3.50×3.25 | 0.35 | N-3°E | | - | (M) | 縄文土器 | 阿玉台 | |
| 11 | 23 | I5f7 | 隅丸長方形 | 5.25×4.02 | 0.34 | N-25°W | | 5 | N | 縄文土器・石鏃 フレイク | 阿玉台II | |
| 12 | 26 | I5g6 | (円形) | (3.70)×(3.70) | | | 地床炉 | 5 | - | 縄文土器 フレイク・礫 | 堀之内 | |
| 13 | 22 | I5h7 | 楕円形 | 3.92×3.12 | 0.38 | N-32°E | | 1 | N | 縄文土器・磨石 凹石 | 阿玉台II | |
| 14 | 25 | I5j8 | 楕円形 | 3.10×2.55 | 0.20 | N-72°W | | 1 | N | 縄文土器 | 阿玉台II | |
| 15 | 20 | I6i1 | 円形 | 3.59×3.30 | 0.32 | | | 1 | N | 縄文土器・敲石 フレイク | 阿玉台II | |
| 16 | 6 | K5a4 | 隅丸方形 | 3.20×2.65 | 0.54 | N-75°W | | 3 | N | 縄文土器・磨石 スタンプ形石器 | 阿玉台Ib～II | |
| 17 | 7 | L5a1 | 隅丸長方形 | 3.15×2.60 | 0.32 | N-43°E | | 13 | (M) | 縄文土器・凹石 土製円板 | 阿玉台Ib～II | |
| 18 | 8 | L5h1 | 不整楕円形 | 4.06×3.26 | 0.36 | N-13°W | | 2 | N | 縄文土器・礫 | 阿玉台II | |
| 19 | 10 | L5g7 | 円形 | 2.78×2.44 | 0.22 | N-23°E | | 1 | N | 縄文土器・礫 | 阿玉台II～III | |
| 20 | 14 | L6h2 | 隅丸長方形 | 4.60×3.90 | 0.18 | N-74°W | | 6 | N | 縄文土器 フレイク・礫 | 阿玉台II～III | |
| 21 | 13 | L6i3 | 不整円形 | 4.62×4.36 | 0.30 | N-35°E | | 4 | N | 縄文土器・礫 | 阿玉台II | |
| 22 | 15 | L6h5 | 円形 | 4.65×4.30 | 0.30 | | | 6 | N | 縄文土器・礫 | 阿玉台II | |
| 23 | 16 | L6f6 | 不整楕円形 | 2.90×2.38 | 0.24 | N-79°W | | 3 | N | 縄文土器・石皿 礫 | 阿玉台II | |
| 24 | 12 | M6c5 | 隅丸長方形 | 5.60×4.62 | 0.58 | N-55°E | | 7 | N | 縄文土器・石鏃 台石 | 阿玉台II～III | |
| 26 | 9 | M5d3 | 楕円形 | 3.70×3.06 | 0.26 | N-3°E | | 5 | N | 縄文土器 フレイク・礫 | 阿玉台II | |

A3a型の住居跡

円形または楕円形を基調とし、柱穴が規則的に配列されている、炉をもたない住居跡で、5・6号竪穴住居跡の2軒が該当する。いずれも円形を呈するもので、阿玉台式期に比定できるものである。

B3a型の住居跡

方形・隅丸方形・長方形・隅丸長方形を基調とし、柱穴が不規則に配列されている、炉のない住居跡で、3・11・24号竪穴住居跡の3軒が該当する。いずれも隅丸長方形を呈し、長方形状に配列された4本の支柱穴を有するやや大形の住居跡で、阿玉台Ⅱ式期に比定できるものである。

A4a型の住居跡

円形または楕円形を基調とし、柱穴が不規則に配列されている、炉をもたない住居跡で、21号竪穴住居跡の1軒だけが該当する。21号竪穴住居跡は、不整円形を呈し、阿玉台Ⅱ式期に比定できるものである。

B4a型の住居跡

方形・隅丸方形・長方形・隅丸長方形を基調とし、柱穴が不規則に配列されている、炉をもたない住居跡で、20号竪穴住居跡の1軒だけが該当する。20号竪穴住居跡は、隅丸長方形を呈し、阿玉台Ⅱ～Ⅲ式期に比定できるものである。

以上が、当遺跡の竪穴住居跡の中で、形態分類が可能なものであるが、これら以外に、鈴木氏の設定したいずれの類型にも該当しない10・22号竪穴住居跡、平面形が明らかでないために分類が不可能な4号竪穴住居跡が存在する。10号竪穴住居跡は、隅丸方形を呈し、柱穴・炉とも有さないもので、阿玉台式期に比定できるものである。また、22号竪穴住居跡は、円形を呈し、柱穴が壁外に規則的に配列されている、炉をもたない住居跡で、阿玉台Ⅱ式に比定できるものである。4号竪穴住居跡は、阿玉台式期の住居跡群のなかで、唯一炉を有するもので、柱穴は規則的に配列されている。

こうしてみると、当遺跡における阿玉台式期の竪穴住居跡は、時期的に阿玉台Ⅱ式を中心とした短期間であったとみられるにもかかわらず、9タイプに分けることができ、その類型にバラエティーがあることが明らかになった。最も多いタイプは、A1a型の住居跡の7軒で、全体の約35%にあたる。また、炉をもつ住居跡が、20軒のなかで1軒だけと極めて少ないことも特徴の一つとみられる。

○土坑の形態分類

縄文時代に属するとみられる土坑は、206基認められ、それらのすべてが阿玉台式期に比定できるものではないが、ここでは206基すべてを対象に、平面形と断面形を基調とし、それに規模

を加味して形態分類を行った結果を、簡単に述べてみたい。

206基の土坑は、9類33種のタイプ分けが可能で、最も多いものは、平面形が楕円形、断面形が皿状を呈するⅡB類で、全体の45%に当たる76基みられる。次いで多いものは、平面形が円形、断面形が皿状を呈するⅠB類で、20%に当たる34基が該当する。以下、平面形が楕円形、断面形が円筒状を呈するⅡA類が24基、平面形が円形、断面形が円筒状を呈するⅠA類が20基で、その他、ⅠD類が1基、ⅢA類が2基、ⅢB類が6基、ⅣA類が2基、ⅣB類が4基である。

これに規模を加味して細分すると、ⅡB類で長径が1m以上2m未満、深さが0.5m未満のⅡB2a型が、全体の21.8%に当たる45基で最も多く、以下、ⅠB類で長径が1m以上2m未満、深さが0.5m未満のⅠB2a型が19基、ⅡB類で長径が1m未満、深さが0.5m未満のⅡB1a型が17基、ⅡA類で長径が1m以上2m未満、深さが0.5m未満のⅡA2a型が13基みられるほかは、各型ともに数基ずつである。

これを総体的にみると、平面形が円形または楕円形、断面形が皿状を呈し、長径が1m前後から2m程の土坑が106基で、これは全体の約48%に相当し、当遺跡における土坑の、基本的な類型であることがいえよう。また、平面形が円形または楕円形、断面形が円筒状を呈するものが44基で、全体の26%に相当し、大別する2つの類型で、8割以上を占めることになる。

これら土坑の性格(用途)については、112号土坑から人間の歯が出土し、墓壙と考えられる以外は、消極的にもその用途を考えるうえで手がかりになるものがなく、今後の課題とせざるを得ない。

以上が、竪穴住居跡と土坑の形態分類であり、これらを基に、先に述べた各遺構群(グループ)の在り方をみて行きたい。

Aグループは、調査区の北側、やや東へ張り出した台地緩斜面に立地し、3・6・9号竪穴住居跡と112・207・210・235・236号土坑等、約50基の土坑群からなっている。5軒の竪穴住居跡は、南北約100mの間に、20~50mの間隔をもって、ほぼ直線的に点在し、その西側に土坑群が分布している。竪穴住居跡は、A3a型が2軒、A1a型・B3a型・分類不可能なものが各1軒で、時期が明らかなものは、阿玉台Ⅱ式期のものである。土坑は、平面形が楕円形、断面形が皿状を呈するⅡB類が、54%にあたる31基で、次いで平面形が楕円形、断面形が円筒状を呈するⅡA類が11基で、ほかにⅠB類・ⅢB類・ⅠA類・ⅣB類が若干みられる。

Bグループは、調査区の中央部、東側から入る浅い谷に面した台地緩斜面に立地し、10・11・13~15号竪穴住居跡と、284・285号土坑等、7基の土坑群からなっている。5軒の竪穴住居跡は、南北40m、東西20mの範囲内に、2~18mの間隔をもって集中して存在し、竪穴住居跡に近接して土坑が営まれている。竪穴住居跡は、A1a型が3軒、B3a型が1軒、ほか1軒で、一応A1a型が

主体をなしている。時期的には、阿玉台Ⅱ式に比定できるものである。土坑は、ⅡB類が5基で、ⅠA類・ⅠB類が各1基である。これらの土坑は、いずれも阿玉台式期のものとみられ、竪穴住居跡との位置関係から、1住居に対して1ないしは2基の土坑が伴うと考えられる。

Cグループは、調査区の南側、南へ突出する台地先端部に近い平坦面に立地し、16～24・26号竪穴住居跡と、306・314・315・343・365～369・422号土坑など、約100基の土坑群からなっている。10軒の竪穴住居跡は、南北95m、東西65mの範囲内に分布しているが、これを詳細にみれば、西側に位置する16・17・18・26号竪穴住居跡の4軒は、20～35mの間隔をもって軽い弧状を呈して分布しているのに対して、東側の6軒の竪穴住居跡は、2～15mの間隔で集中するような形で分布している。このようなことからCグループは、2つのグループに分かれる可能性も考えられるが、ここでは一応一つのグループとしておきたい。10軒の竪穴住居跡は、A1a型が3軒、A2a型が2軒、B1a型・B3a型・A4a型・B4a型、その他各1軒に分類でき、時期的には阿玉台Ⅱ式を主体とし、16・17号竪穴住居跡は阿玉台Ib～Ⅱ式期、19・20・24号竪穴住居跡は阿玉台Ⅱ～Ⅲ式期と考えられる。土坑群は、大部分が竪穴住居跡群の内側に分布し、特に17・20・21・24号竪穴住居跡の近辺に多くみられる。土坑の形態は、ⅡB類が40%に相当する42基と最も多く、以下、ⅠB類が28基、ⅠA類が15基、ⅡA類が13基などで、ほかにⅢA類、ⅣA類、ⅣB類などが若干みられる。

以上、それぞれのグループの様相を概観してみたが、Aグループの竪穴住居跡は点在型、Bグループのそれは集中型、Cグループのそれは、点在型の部分と集中型の部分があること、A・Cグループは多数の土坑を伴っているのに対して、Bグループは土坑が少ないこと、Aグループは円形の竪穴住居跡が多いのに対して、B・Cグループは楕円形ないしは隅丸長方形の竪穴住居跡が多いことなど、グループ間に較差がみられることが明らかになった。また、グループ毎の竪穴住居跡内からの土器出土量をみると、Cグループが最も多く、1軒当たりの平均出土数は516点、Bグループが301点、Aグループが42点と較差がみられる。

共通点としては、やや大形で隅丸長方形を呈し、柱穴が規則的に配列されているB3a型の住居跡が、各グループに1軒ずつ、それもグループ内で北ないしは南にやや離れた位置に存在し、さらに、グループ内において土器の出土量が、多いものであることが挙げられよう。このことは、これらの住居跡が、各グループにおいて核となるものであったとみることも可能ではなかろうか。

時期的には、阿玉台Ⅱ式を中心とし、若干前後するものが含まれようが、ほぼ同時期に存在していたものとみられる。これらのことから、当集落は、血縁的にも比較的近い、三ないしは四つの単位集団からなる集落で、その存続期間は、比較的短期間であったものと考えられる。

ところで、縄文時代中期の集落は、一般的に環状あるいは馬蹄形状をなし、中央部に広場をもつ形態であるといわれているが、当集落の場合は、そのように定形化した集落形態をなさず、台

地縁辺に点在する形態を示している。茨城県内における該期の集落の検出例は少なく、特に集落の全容を明らかにした例が少ないなかで、水海道市大谷津A遺跡⁽²⁾や桜村下広岡遺跡⁽³⁾は、阿玉台式期の集落がほぼ明らかにされているので、それらの相様について簡単に触れてみたい。大谷津A遺跡は、阿玉台Ib式から加曽利EⅣ式期にわたる61軒の竪穴住居跡と、多数の土坑群が検出された集落跡である。阿玉台式期に限ってみると、阿玉台Ib～Ⅳ式にわたり、31軒の竪穴住居跡が検出され、それが5期に区分されている。それらは、各期毎にはまとまりをみせているものの、集落全体の形態としては定形化したものではなく、むしろ、当遺跡のような散在型とみることができよう。下広岡遺跡は、阿玉台式期から加曽利EⅢ式期にわたる86軒の竪穴住居跡と、633基の土坑が検出された拠点的といえる大集落跡である。竪穴住居跡個々の時期が明確にされていないため、阿玉台式期の住居跡を抽出することが困難であるが、出土土器からみて30軒程の竪穴住居跡が、環状ないしは馬蹄形状に分布しているものとみられる。時期的には、阿玉台Ⅲ・Ⅳ式期が主体であるものとみられる。

こうしてみると、数少ない例ではあるが、県内における阿玉台式期の集落は、下広岡遺跡のような拠点的な集落は、環状ないしは馬蹄形状が意識され、それ以外の一般的といえる集落は、当遺跡のように定形化しない、台地縁辺を意識した点在型の集落が展開されていたものと考えられよう。

2. 石器の石材選択について

当遺跡から出土した縄文時代の石器数は、表3～12に示したとおりで、17種類の石材が使用されている。152点の石器のうち、その石材が明らかにできたものは、安山岩が45.3%に相当する68点と最も多く使用され、砂岩の22点、チャートの12点、片麻岩の11点、黒曜石の10点などがこれに続いている。これらの石材は、その成因によって火成岩・堆積岩・変成岩・鉱物に分類することができる。この分類によって石材を分けると、火成岩が65.3%を占め、堆積岩が23.3%、変成岩が10%であり、鉱物は1.3%と極めて少ないことがわかる。

これを、石器の主要な器種について石材の量比をみると、火成岩が多く使用されているものは、磨石・石皿で、磨石は安山岩が71%を占めるほか、流紋岩・花崗岩・斑糲岩^{はんれい}・アプライト・玢岩・熔岩などの火成岩で全体の85%を占めている。石皿は、安山岩が78%を占めるほか、斑糲岩と合わせて火成岩が83%を占めている。堆積岩が多く使用されているものは、磨製石斧と石鏃で、磨製石斧は、60%を占める砂岩とチャートを合わせて、堆積岩が65%を占め、石鏃はチャートが69%を占めている。変成岩が多く使用されているものは、凹石で、67%を占める片麻岩と雲母片岩を合わせて、変成岩が83%を占めている。

このように、素材（岩石）の原形をほとんど変化させずに使用する磨石や凹石と、素材に一定

の加工を施す石斧類や石鏃等の石材の違いは特徴的で、器種（用途）によって使用する石材、あるいは石材の量比が異なることを示している。このことは、当時の人々が、それぞれの岩石個有の特性（硬度・粘性・緻密度等）と加工の適否等を理解し、器種（用途）によって石材を選択していたことが窺われる。

ところで、前記の石器以外に加工・使用された痕跡が認められない礫・破碎礫が、石器の20倍以上に当たる3,024点検出されている。それらの礫等は、遺構内から検出されるものと、遺構外の包含層中から出土しているものがあり、遺構内から出土したものは402点、包含層から出土したものは2,622点である。これらの岩石の量比をみると、前者は、チャートが24%に当たる97点で最

| | | | | | | | | | |
|--------------|-----------|-------------|-----------|-----------|------------|-----------|----------|---------|----------|
| 全体 (3176) | 石器 | 礫・礫片 (3024) | | | | | | | |
| 石器組成 (152) | 磨石 (26) | 磨製石斧 (20) | 石皿 (18) | 石鏃 (18) | 凹石 (12) | その他 (22) | | | |
| 磨石 (62) | 安山岩 (44) | | | | 砂岩 (9) | 流紋 (4) | その他 (15) | | |
| 磨製石斧 (20) | 砂岩 (12) | | 安山岩 (3) | 閃緑岩 (2) | その他 (3) | | | | |
| 石皿 (18) | 安山岩 (14) | | | | 片麻岩 (2) | その他 (2) | | | |
| 石鏃 (18) | チャート (12) | | | 黒曜石 (6) | | | | | |
| 凹石 (12) | 片麻岩 (8) | | 安山岩 (2) | 雲母片岩 (2) | | | | | |
| 石器全体 (152) | 安山岩 (68) | | 砂岩 (22) | チャート (13) | 片麻 (11) | 黒曜 (10) | その他 (28) | | |
| 遺構内礫 (402) | チャート (97) | 砂岩 (47) | 流紋岩 (41) | 片麻岩 (40) | 石英斑 (35) | 安山 (34) | 黒曜 (33) | 斑縞 (29) | その他 (46) |
| 遺跡全体礫 (3024) | 流紋岩 (709) | 砂岩 (586) | 石英斑 (388) | 安山岩 (314) | チャート (274) | その他 (753) | | | |

第171図 石器の石材使用率

も多く、以下、砂岩の47点、流紋岩の41点、片麻岩の40点、石英斑岩の35点、安山岩の34点、斑
糲岩の29点などがこれに次いでいる。これを重量比でみると、斑糲岩が32%に相当する11.738kg
で最も多く、以下、片麻岩の8.85kg、砂岩の4.353kg、石英斑岩の4.047kg、安山岩の2.676 kg、
流紋岩の2.464kg、雲母片岩の1.243kgがこれに次いで、斑糲岩は大型礫、チャートは小片が多い
ことがわかる。後者の包含層中から出土したものは、流紋岩が25%に相当する668点で最も多く、
以下、砂岩の539点、石英斑岩の353点、安山岩の280点、チャートの178点、ホルンヘルスの
84点、斑糲岩の68点、珩岩の65点などが次いでいる。両者を合わせた岩石の比率は、包含層中か
ら出土したものの比率と、ほぼ同じである。

これらの礫の量比と、石器として使用されている石材の量比を比較してみると、礫には石器と
しての使用が少ない流紋岩・石英斑岩が多く、逆に石器としての使用が多い安山岩が比較的少な
い点が挙げられる。また、礫の点数から各岩石毎の石器使用率を、主要石材についてみると、最
も使用率の高いものは、安山岩の17.8%で、黒曜石の12.5%、片麻岩の10.1%等が上位を占めて
いる。これに対して、ホルンヘルスは全く使用されず、流紋岩の0.7%、石英斑岩の1%、珩岩の
2.7%、斑糲岩の3%、砂岩の3.6%などが、使用率の低いものである。

このように、石器としての使用率が高い岩石でも20%以下であることは、黒曜石など特殊な岩
石を除けば、多くの岩石は、狭義の石器を製作し、使用することのみを主たる目的として、当地
へ運ばれてきたものではないことが考えられる。多量の礫の中には、明らかに熱を受けていると
みられるものが1割程みられ、また、熱を受けたことによって、もろくなっているものや、ひび
割れしたとみられるものも多数認められ、これらの多くは、人為的に熱が加えられたものと考え
られる。ここで、これらの礫の分布状況を概観してみると、重機によって表土除去を行った部分
があることを考慮しなければならないが、調査区の北側は概して少なく、南半部に多い傾向を示
している。そのなかで、調査区の中央部に当たるH6区から728点と最も多くの礫が出土している
ほか、南端部のL5・L6・M5・M6・N6区から、全体の3割強にあたる851点の礫が集中して出土
している。この礫が集中している範囲は、早・前期の土器群の中心的分布範囲でもあり、それら
の土器群との関係から、礫の多くは、早・前期に属するものとも考えられる。その性格
については、素材に加工を施さない加熱調理用等に用いられたものと考えられる。しかしながら、
当遺跡は、前述したように縄文時代中期の阿玉台式期を主体とし、先土器時代から中・近世にわ
たって営まれた遺跡であるので、その点を十分に考慮しなければならないので、一応の傾向とし
てとらえておきたい。

次に、以上のような石器の石材、および礫は、その産出地が限られている黒曜石等を除けば、
遺跡付近の河原石等を採取したものと考えられ、その対象としては、遺跡の西方を流れる鬼怒川
や遺跡の北東約20kmに位置する筑波山塊等が考えられる。鬼怒川は、栃木県北部の帝釈山地に源

を発する河川で、上流には、帝釈山地のほか、高原・日光の火山群がみられる。これらの山地は、流紋岩・砂岩・チャート・花崗岩・緑色凝灰岩などを基盤として、ほかに玢岩・安山岩・石英斑岩・頁岩・熔岩などの岩石を産している。これらの岩石が、鬼怒川の現水系にみられることから、鬼怒川水系の河原が、石器等素材の供給地の一つであったと考えられる。また、筑波山塊の主峰筑波山は、斑糲岩を主体とし、周辺からは花崗岩のほか粘板岩・雲母片岩・片麻岩・ホルンヘルス・アプライト等の岩石を産している。このような筑波山塊も、素材の供給地の一つであったことが考えられる。

なお、石器に限って、その使用石材をみれば、前述したように安山岩・砂岩・チャートを主体とし、茨城県南部の竜ヶ崎、谷和原村小絹、五霞村冬木などの、縄文時代の遺跡における使用石材のあり方と近似し、県南部における地域的特性が⁽⁴⁾、当遺跡においても確かめられた。

第2節 平安時代について

平安時代に属するとみられる遺構は、竪穴住居跡2軒と、土坑73基である。竪穴住居跡は、1号竪穴住居跡が調査区の北側、25号竪穴住居跡は南端に在り、両者は、約360mの距離をもって存在している。形状は隅丸(長)方形で、一辺が4m以下の小規模なものである。いずれも、カマドを有しているが、柱穴は明確でない。出土遺物は多くないが、25号竪穴住居跡のカマドの支脚に、⁽⁵⁾ 鞆の羽口が二次利用されていたことは、鍛冶との関係において注目されるものである。なお、65号土坑、E8・F6・M5区から各1点、I6区から4点、J6区から2点の鉞滓が出土しているが、これらとの関係は明らかでない。竪穴住居の時期は、出土土器から9世紀前葉と考えられる。この2軒の竪穴住居跡は、軒数からいっても集落としての形態をなさず、「⁽⁵⁾ 離れ国分」といわれるような住居跡である。

この様な「離れ国分」といわれるような住居跡は、県内においては、筑波郡谷和原村筒戸B遺跡⁽⁶⁾、大谷津A遺跡⁽⁷⁾、北相馬郡守谷町今城遺跡⁽⁸⁾等にみられる。前二者は、200m程の間隔をもって存在する遺跡で、縄文時代の集落の中に奈良・平安時代の竪穴住居跡が2軒ずつ検出され、近辺には該期の集落はみられず、母体となる集落は明らかでない。後者は、縄文時代及び古墳時代の集落の中に奈良・平安時代の竪穴住居跡が4軒程検出されている。

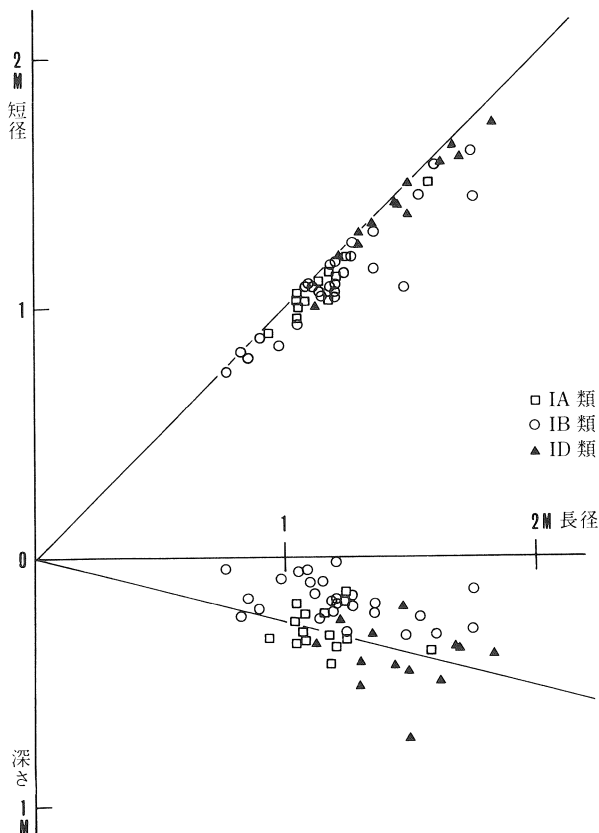
この様な住居跡の性格については、班田農民の季節的な作業小屋、特殊工人の作業小屋、山間社会の生活を余儀なくされた人の住居等が、その立地や出土遺物等からいわれている。

当遺跡の場合は、鞆羽口・鉞滓の出土から、鍛冶関係の工人の作業小屋か、立地等からみて、班田農民が、母体となる集落から離れた水田あるいは畑地の耕作を行うための季節的な住居または作業小屋などが考えられるが、積極的に性格付けを行う証左に欠ける。遺跡周辺を含めた広範囲な調査の必要性が感じられる。

土坑は、明確に時期を決定できる遺物に乏しいが、土師器を出土した土坑が若干あり、また、後述する円形土坑が、平安時代に推定されている土坑と酷似していることから平安時代に含めた。土坑の形状は、平面形が円形、断面形が皿状を呈するⅠB類が、32.9%に相当する24基で最も多く、以下、平面形が円形、断面形が円筒状を呈するⅠA類が19基、平面形が円形、断面形が袋状を呈するⅠD類が13基、平面形が楕円形、断面形が皿状を呈するⅡB類が9基、その他が5基である。全体的には、断面形に違いがみられるものの、平面形が円形を呈するものが、76.7%を占めている。これら円形を呈している土坑が、多摩ニュータウン遺跡等で報告されている「円形土坑」(ⅡB土坑)と、その形状が酷似しているものである。

多摩ニュータウン遺跡等で報告されている「円形土坑」は、「平面形態は円形を呈し、規模は概ね1m前後で、深さはそれ程深いものではなく、その覆土はⅡB層に比定されうるもの」とされている。その時期については、「ⅡB層が新期富士降下火砕層の延暦19年(800年)、貞観6年(864年)の噴下物と考えられていること、その覆土中に土師器片の出土がみられることなどから一応平安時代およびそれ以降⁽⁹⁾」とされている。

当遺跡における円形土坑の規模は、径が1m内外、深さが30cm前後のものが多く、長径、短径



第172図 円形土坑法量分布

及び深さの関係を示したものが第172図である。ⅠA類としたものは、径が1.05~1.25m、深さが15~36cmとまとまりをみせている。ⅠB類は、径が0.8~1.25m、深さが5~25cmと、ⅠA類と比べてやや小型で浅いものが含まれている。ⅠD類は、径が1.3~1.7m、深さが20~50cmと、径・深さ共に前二者を上まわるものである。このような形状及び規模の較差が、何を意味しているものかは明らかでないが、三者共に覆土が同質の黒色土を主体とし、底面は平坦であるという共通点を有している。

これらの土坑は、調査区北側のE7区を中心に分布する1群と、その南側のF7区からG7区にかけて分布する1群とに分かれ、限られた範囲内に分布して

いる。特に、G7区においては、約30基が12m四方の範囲に密集して存在し、重複関係をなしているものもみられる。

これらの土坑の性格については、明確にはされていないものの、墓壙的性格、食物の貯蔵穴の性格、道具類の貯蔵の性格、牧との関係におけるエサ入れとしての貯蔵穴等がいわれている。¹⁰しかし、貯蔵物が未発見である現在、その性格については言及することができず、今後の資料の増加を待ちたい。

なお、竪穴住居跡は、9世紀前葉という年代をおさえることが可能であるものの、土坑については、その年代を明確にすることができず、竪穴住居跡と土坑が、同時に存在したものであるか否か明らかでなく、従って、両者の関係は不明である。

注

- (1) 鈴木美治 「阿玉台期における竪穴住居跡の形態についての一考察—茨城及びその周辺地域を中心として」 『年報3』 財団法人茨城県教育財団 1984
鈴木美治 「水海道都市計画事業・小絹土地区画整理事業地内埋蔵文化財調査報告書3」 (大谷津A遺跡 第5章第1節遺構について) 財団法人茨城県教育財団 1985
- (2) (1)に同じ
- (3) 茨城県教育財団 「常磐自動車道埋蔵文化財発掘調査報告書Ⅱ」 (下広岡遺跡) 1981
- (4) 青木義夫氏の分析によって、このような地域性が述べられている。
青木義夫 「石器と岩石について」 『年報3』 財団法人茨城県教育財団 1984
- (5) 中山吉秀 「『離れ国分、考—東国における奈良・平安時代の農民営住の一形態—』 『古代』第61号 早稲田大学考古学会 1976
- (6) 茨城県教育財団 「水海道都市計画事業・小絹土地区画整理事業地内埋蔵文化財調査報告書2」 (筒戸A・B遺跡) 1984
- (7) (1)に同じ
- (8) 茨城県教育財団 「南守谷地区土地区画整理事業地内埋蔵文化財調査報告書」 1981
- (9) 鶴間正昭ほか 「多摩ニュータウンNo.419・420遺跡」 『多摩ニュータウン遺跡—昭和57年度—』 (第2分冊) (財)東京都埋蔵文化財センター 1983
- (10) 江里口省三ほか 「多摩ニュータウンNo.382・No.383・No.384・No.386遺跡」 『多摩ニュータウン遺跡—昭和58年度—』 (第2分冊) (財)東京都埋蔵文化財センター 1984

終章 むすび

前章までに、大境遺跡の調査における事実関係の報告と、若干のまとめを行ってきた。遺物に関しては、そのすべてを報告することができず、また考察としても十分ではないが、当遺跡は、縄文時代中期中葉の阿玉台式期の集落を主体として、断続的ではあるが、先土器時代から中・近世にわたって営まれた複合遺跡であることが明らかになった。

阿玉台式期の集落については、前章において述べたように、竪穴住居跡20軒・土坑156基・集石2基・焼土遺構2基が、台地の縁辺部に点在し、それらは、三ないしは四つの単位集団によって構成された集落であることが判明した。このように、県内においては調査例の少ない、阿玉台式期の集落の、ほぼ全容を明らかにし得たことは、今後、該期の集落を研究するに当り、貴重な資料となり得るものと思われる。

それ以外に注目されるものとしては、先土器時代の石器が検出されたこと、縄文時代早期の土器が比較的広汎に分布していること、平安時代とみられる65基に及ぶ円形土坑が存在していることなどであろう。先土器時代の石器については、出土点数が7点と少なく、層位的な裏付けもないことから編年の位置付けは困難であるが、館野孝氏による「茨城県における先土器時代石器群の出土層序と時期区分」の第Ⅲ期に相当するものとみられ、先土器時代遺跡の発見例が少ない、県南西部にあつては貴重な資料となるであろう。縄文時代早期の土器群は、南北140m・東西80m程の範囲で、台地南端部に近い平坦面に分布している。該期の遺構としては、土坑が数基検出されただけで、その性格付けを行うことは困難であるが、土器が何の脈絡もなく出土することは有り得ないことから、該期の集団が、一時的にせよ占有する空間的広がりを考えるうえで、一つの目安となり得るであろう。平安時代の円形土坑については、前章において若干の性格付けを行っている。

このような大境遺跡の発掘調査の成果は、所在する豊里町一帯の原始・古代史の解明にとって、貴重な資料となり得ることであろう。


大境遺跡の調査及び整理を担当して、「1片の土器」・「1つの礫」にも光を当てるように努力してきたつもりであるが、問題意識の欠如と力量不足から不十分な報告となってしまったようである。今後、調査及び整理の際の自戒としたい。

最後になってしまったが、出土遺物の整理及び本報告書の作成に当っては、関係各位から多くのご指導、ご協力を賜った。とりわけ、東京都埋蔵文化財センターの鶴間正昭氏には、多くの御教示を得た。文末を借りて感謝の意を表したい。

写 真 图 版



大境遺跡全景 (航空写真)




調査終了時全景 (第1次調査区)

PL2



調査終了時全景（第3次調査区）



調査終了時全景（第2次調査区）



調査前遠景(東方より)



調査前近影

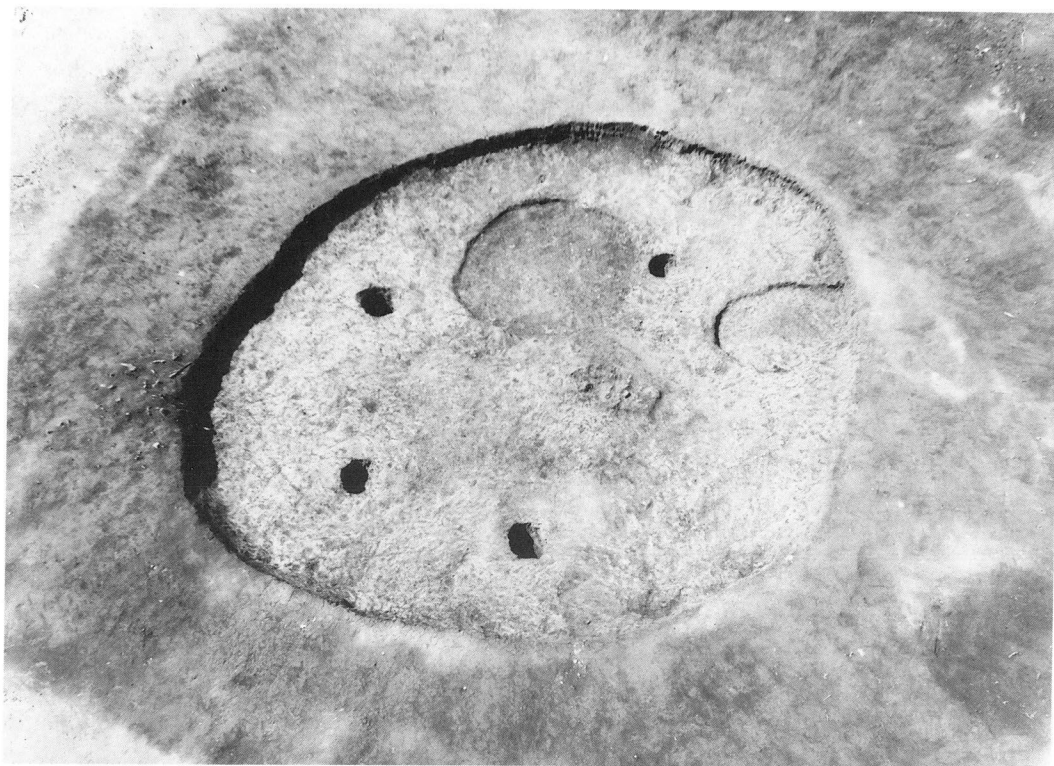
PL4




グリット発掘状況



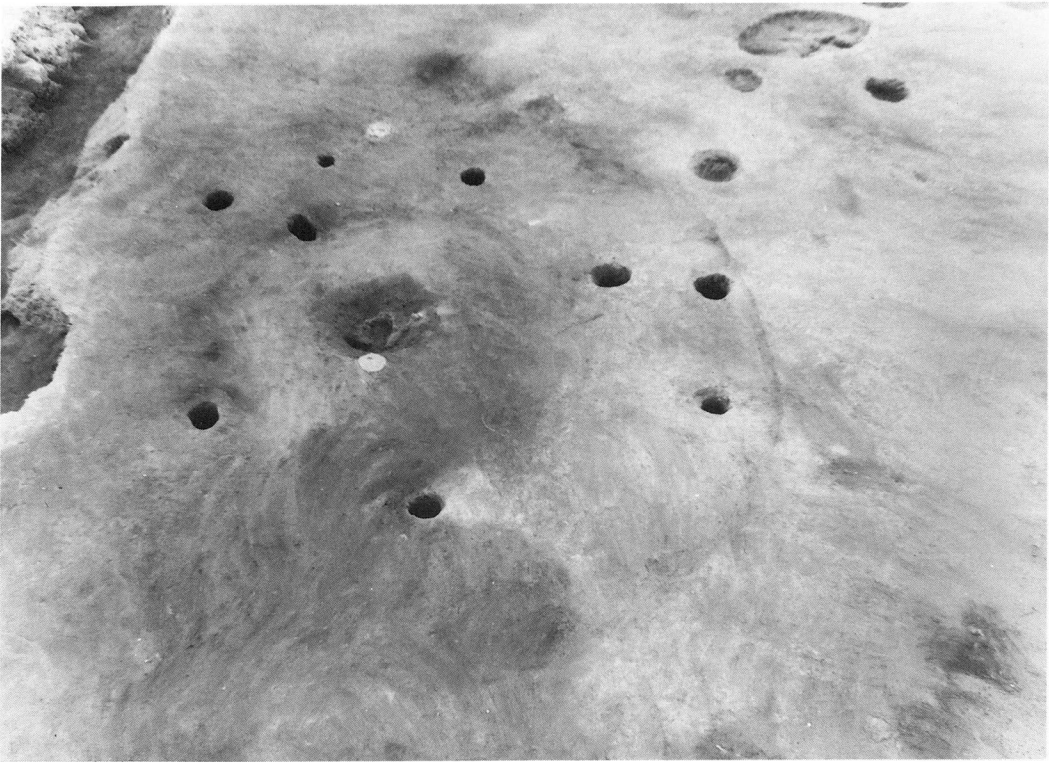
基本土層



2号竖穴住居跡



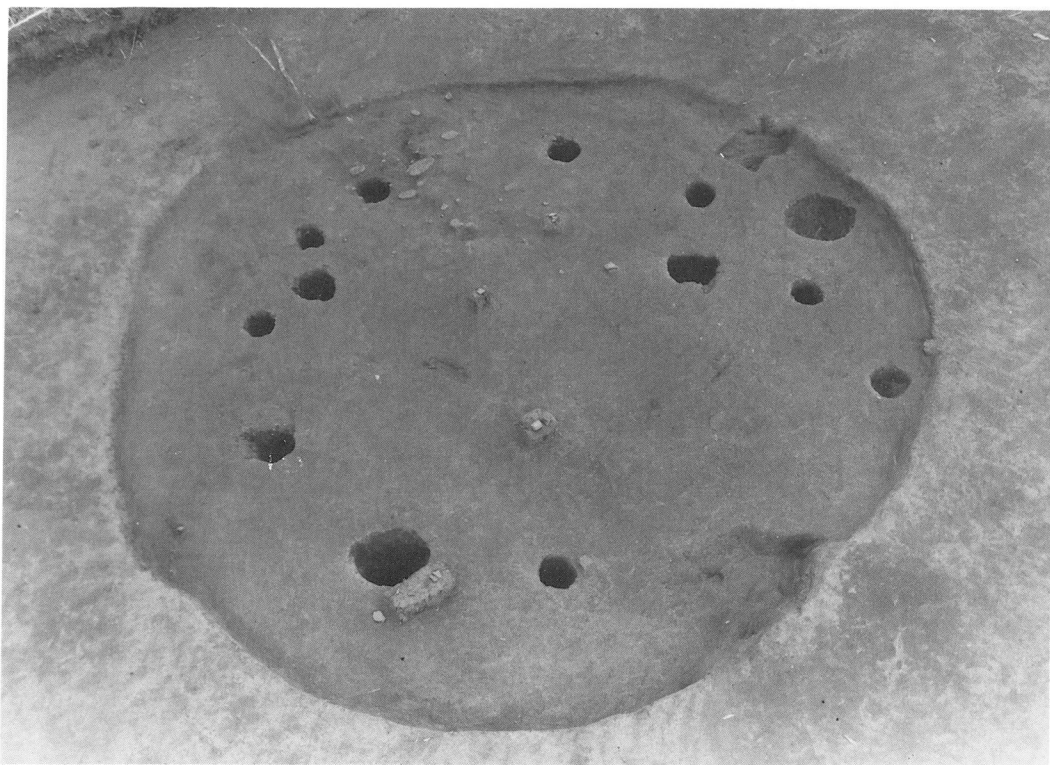
3号竖穴住居跡




4号竖穴住居跡



5号竖穴住居跡



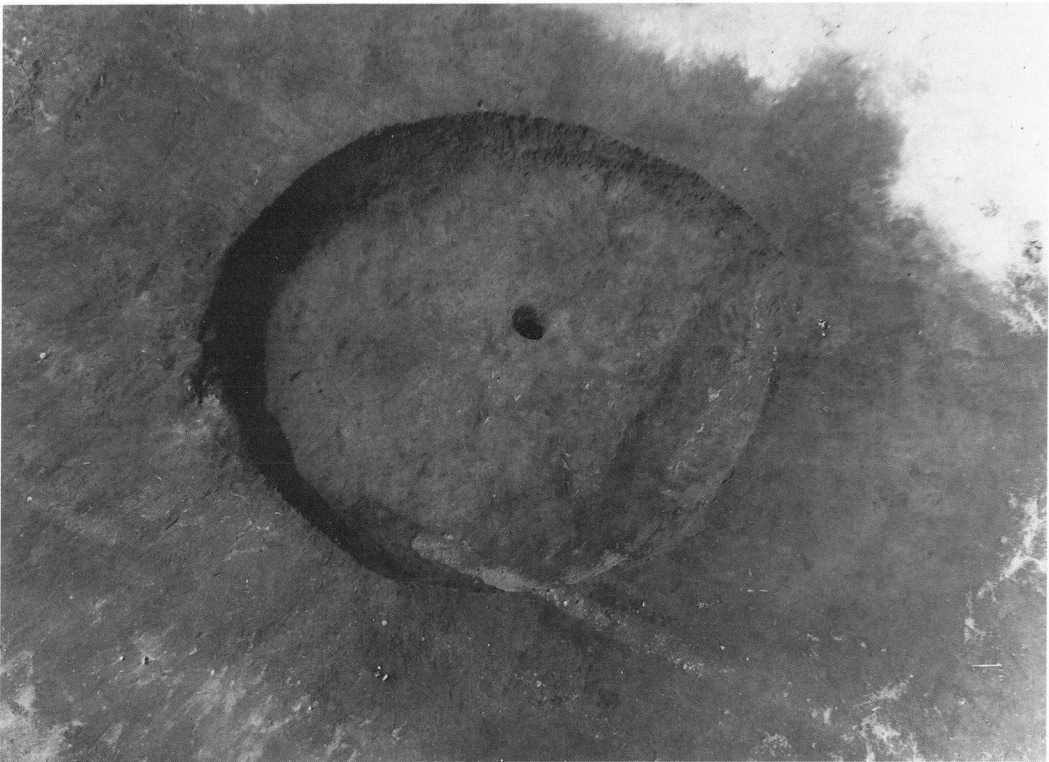
6号竖穴住居跡



7号竖穴住居跡




8号竖穴住居跡




9号竖穴住居跡



9号竖穴住居跡遺物出土状況



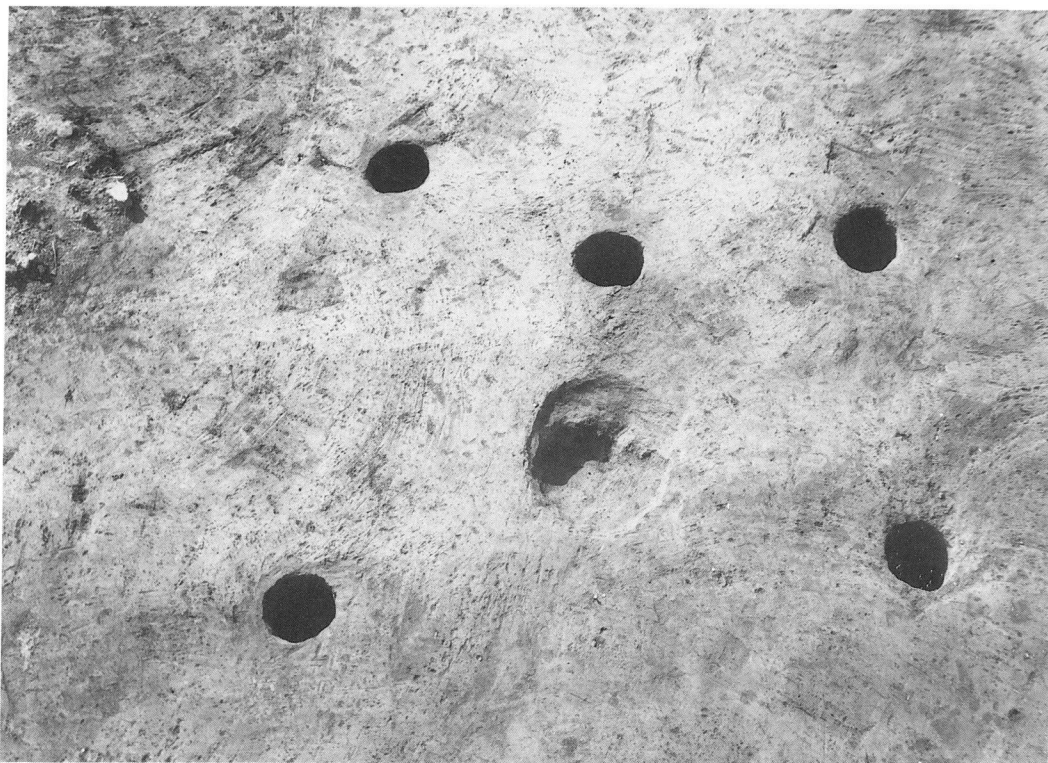
10号竖穴住居跡



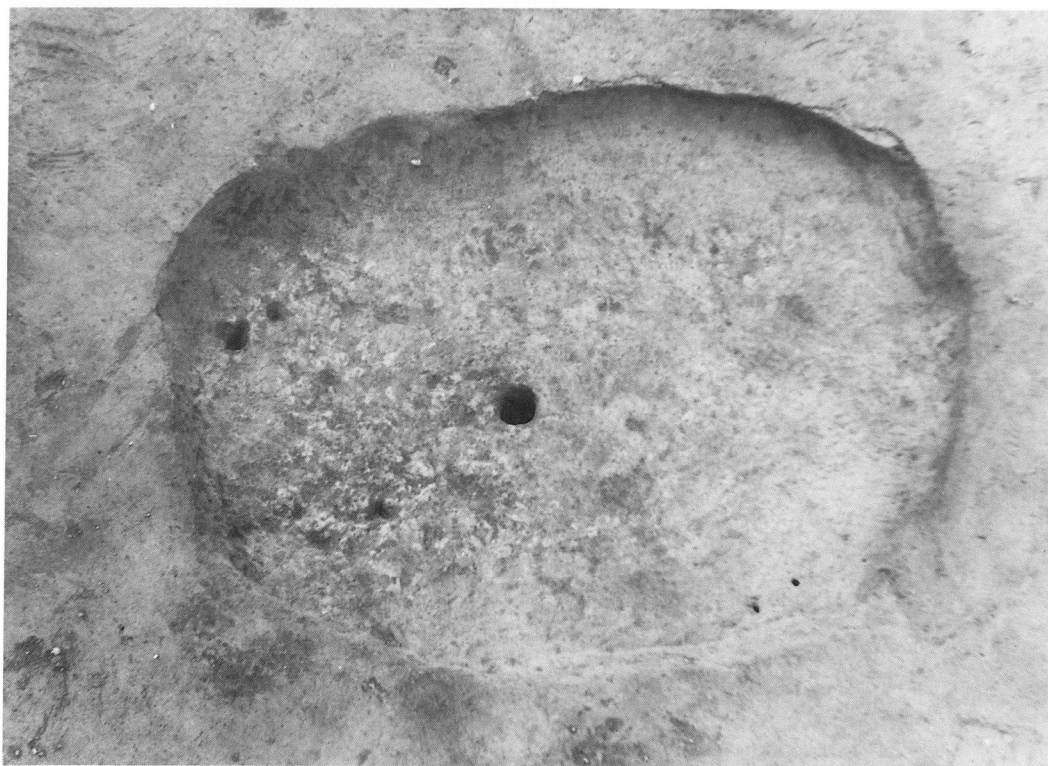
11号竖穴住居跡



11号竖穴住居跡遺物出土状況




12号竖穴住居跡

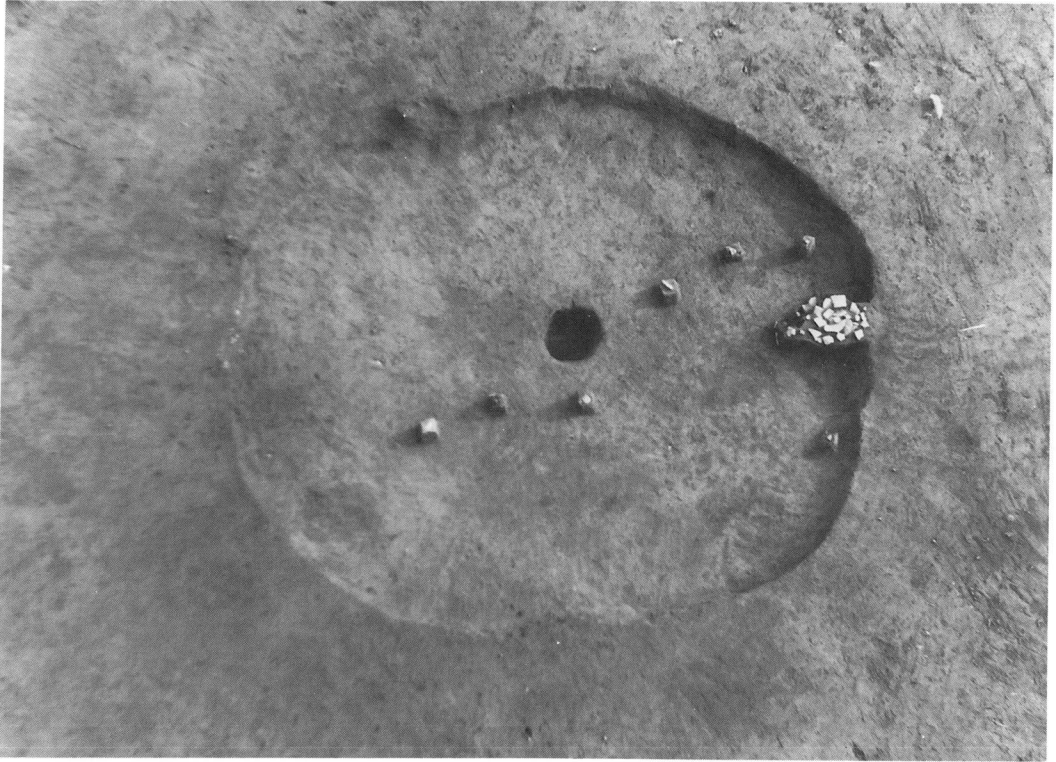


13号竖穴住居跡

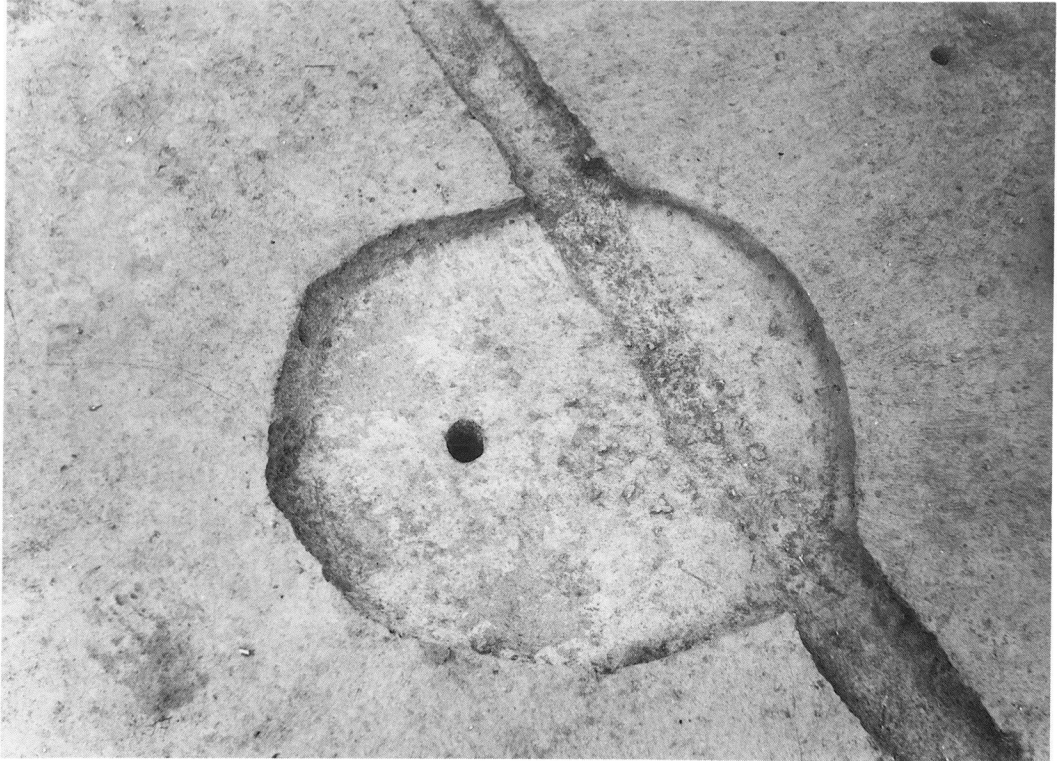
PL 12



13号竖穴住居跡遺物出土状況



14号竖穴住居跡




15号竖穴住居跡



15号竖穴住居跡遺物出土状況

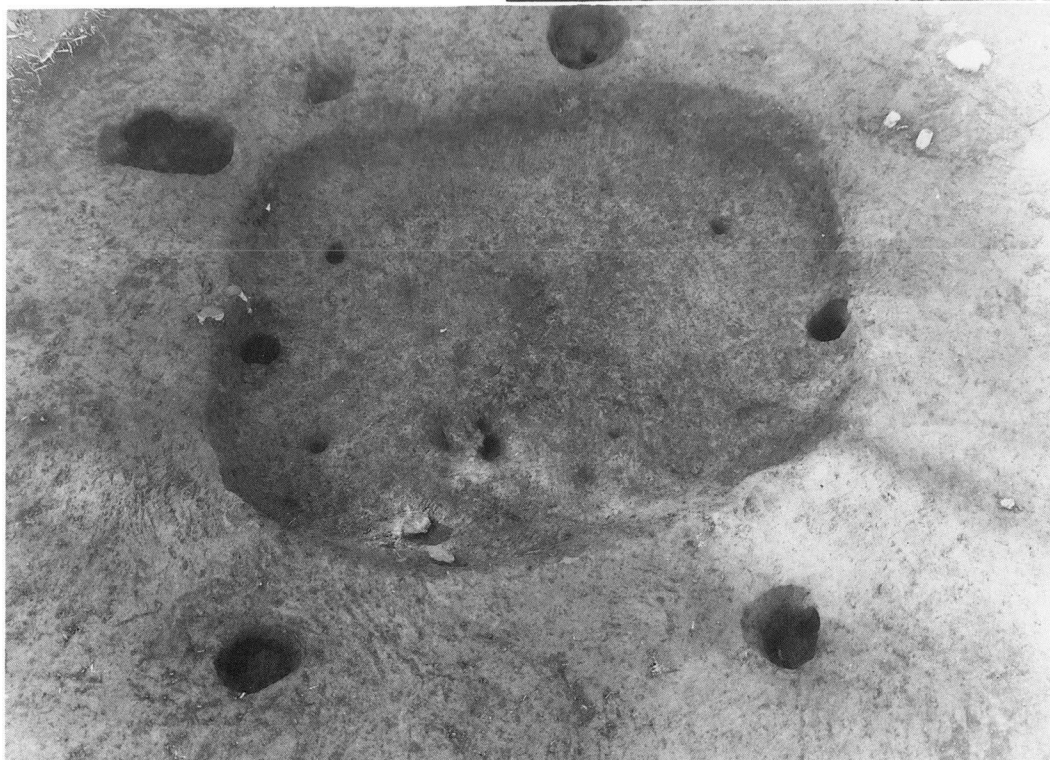


16号竖穴住居跡



16号竖穴住居跡遺物出土状況

PL 16



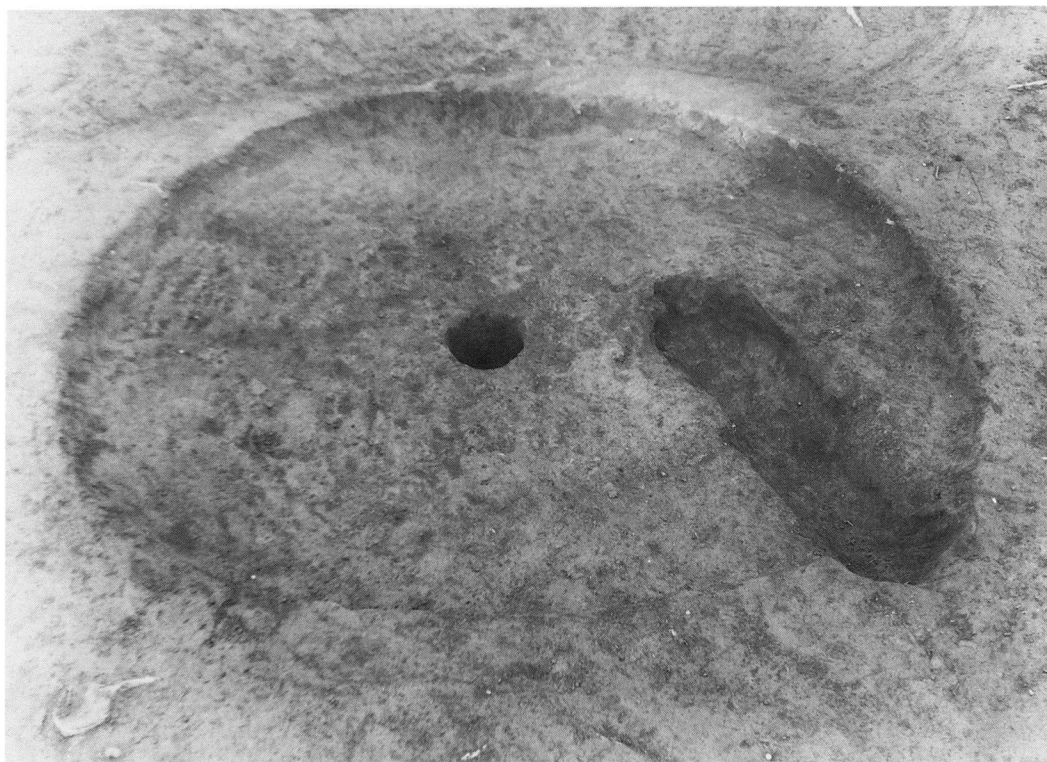
17号竖穴住居跡・遺物出土状況



18号竖穴住居跡



18号竖穴住居跡遺物出土状況



19号豎穴住居跡



20号豎穴住居跡



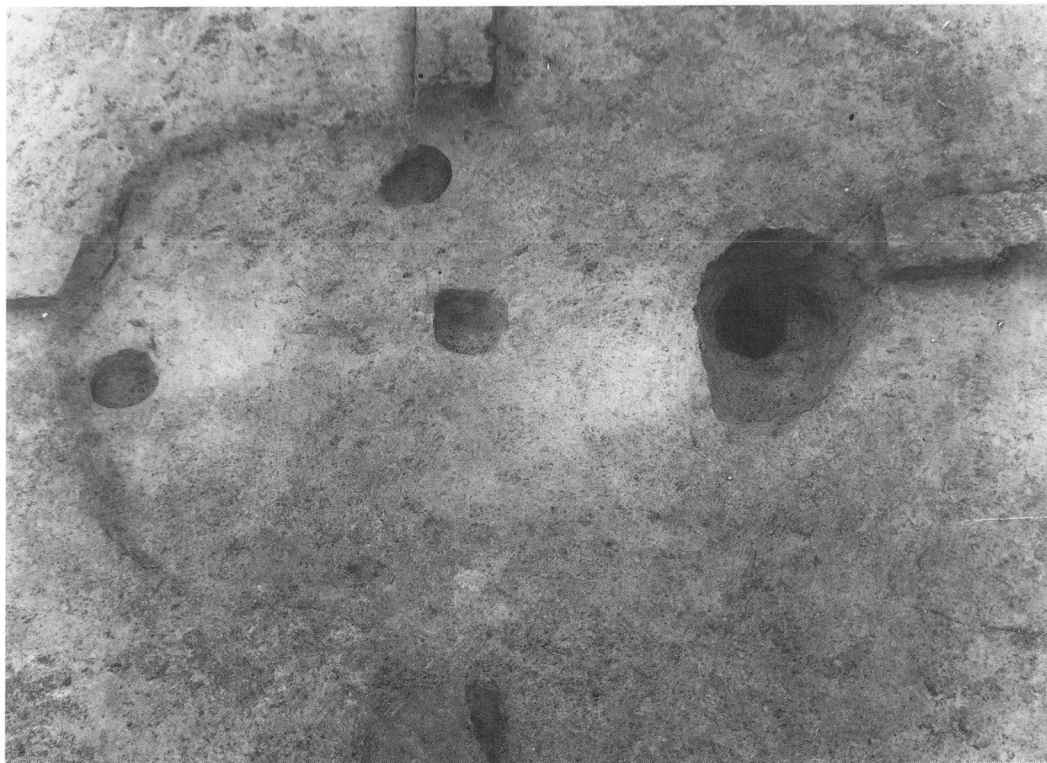
21号豎穴住居跡



21号豎穴住居跡遺物出土状況



22号竖穴住居跡



23号竖穴住居跡




23号竖穴住居跡遺物出土状況



24号竖穴住居跡




24号竖穴住居跡遺物出土状況




26号竖穴住居跡



26号竖穴住居跡遺物出土状況



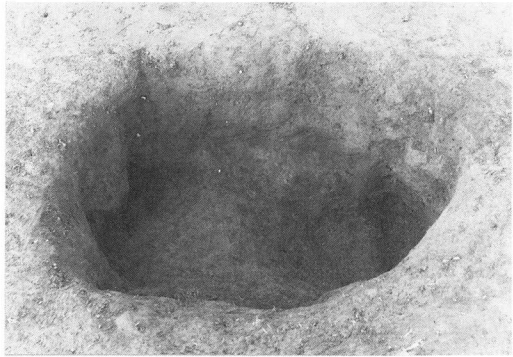
67号土坑



112号土坑




207号土坑



208号土坑



235・236号土坑 遺物出土状況



235・236号土坑



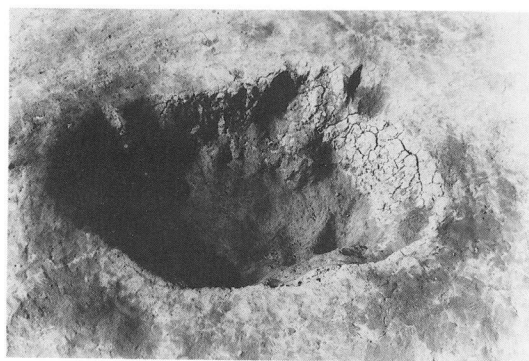
284号土坑



311号土坑



315号土坑




322号土坑




325号土坑



332号土坑



343号土坑



345号土坑



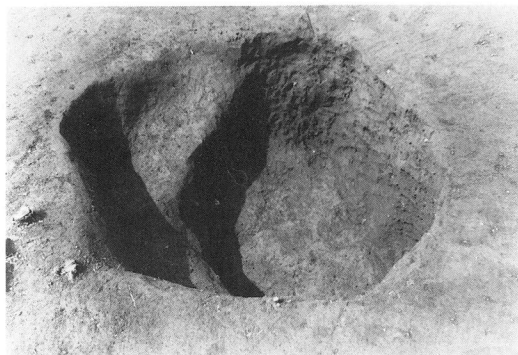
346号土坑



353号土坑




358号土坑




364号土坑



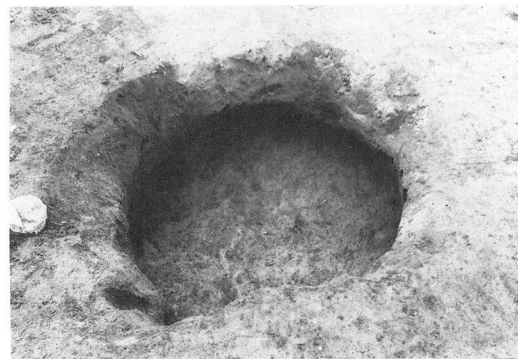
365号土坑 遺物出土狀況



365号土坑



366号土坑 遺物出土狀況



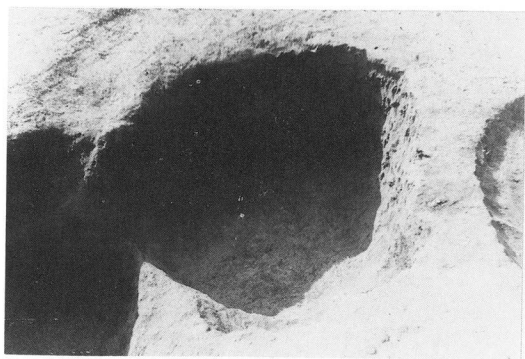
366号土坑



367号土坑 遺物出土狀況



367号土坑



369号土坑



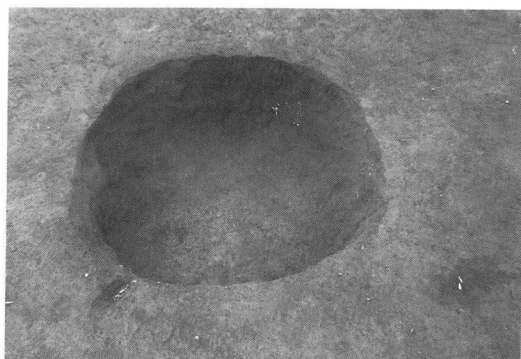
372号土坑



383号土坑



403号土坑



422号土坑



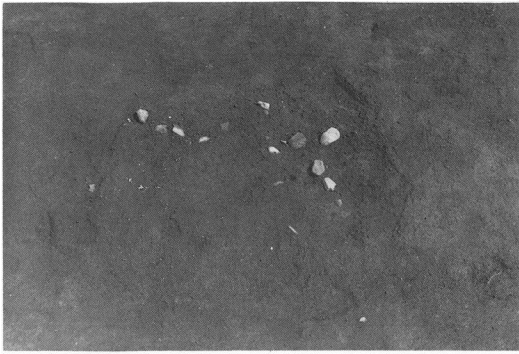
431号土坑




1号埋甕




1号埋甕




1号集石



1号集石完掘状况



2号集石



2号集石完掘状况



3号集石



3号集石完掘状况




4号集石



5号集石



1号竖穴住居跡・遺物出土状況




25号竖穴住居跡遺物出土状況



25号竖穴住居跡




46号土坑



195号土坑



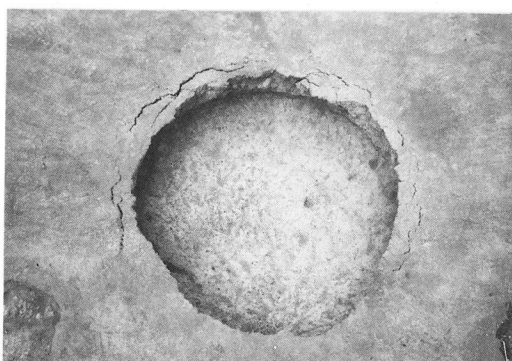
262号土坑



263号土坑



264号土坑



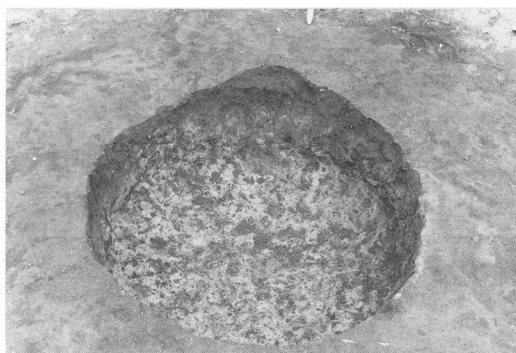
267号土坑



269号土坑



276号土坑



44号土坑




147号土坑




5·6号沟



7·8号沟



20·21号沟



44号沟




25·26号沟




G 7 区付近完掘状況




I 5 区付近完掘状況




2号竖穴住居跡出土土器




3号竖穴住居跡出土土器




6号竖穴住居跡出土土器




7号竖穴住居跡出土土器




9・10号竖穴住居跡出土土器




11号竖穴住居跡出土土器




12・13号竖穴住居跡出土土器




14号竖穴住居跡出土土器




15号竖穴住居跡出土土器




16号竖穴住居跡出土土器




17号竖穴住居跡出土土器 (1)




17号竖穴住居跡出土土器 (2)




18号竖穴住居跡出土土器




19号竖穴住居跡出土土器




20号竖穴住居跡出土土器




21号竖穴住居跡出土土器




22号竖穴住居跡出土土器




23号竖穴住居跡出土土器




24号竖穴住居跡出土土器 (1)




24号竖穴住居跡出土土器 (2)




26号竖穴住居跡出土土器




土坑出土土器




第 I・II 群土器




第 III 群土器




第Ⅳ群土器




第V群土器 (1)




第V群土器 (2)




第VI・VII群土器




第Ⅷ群土器




第Ⅸ群土器




第X群土器




第XI群土器




第XII群土器



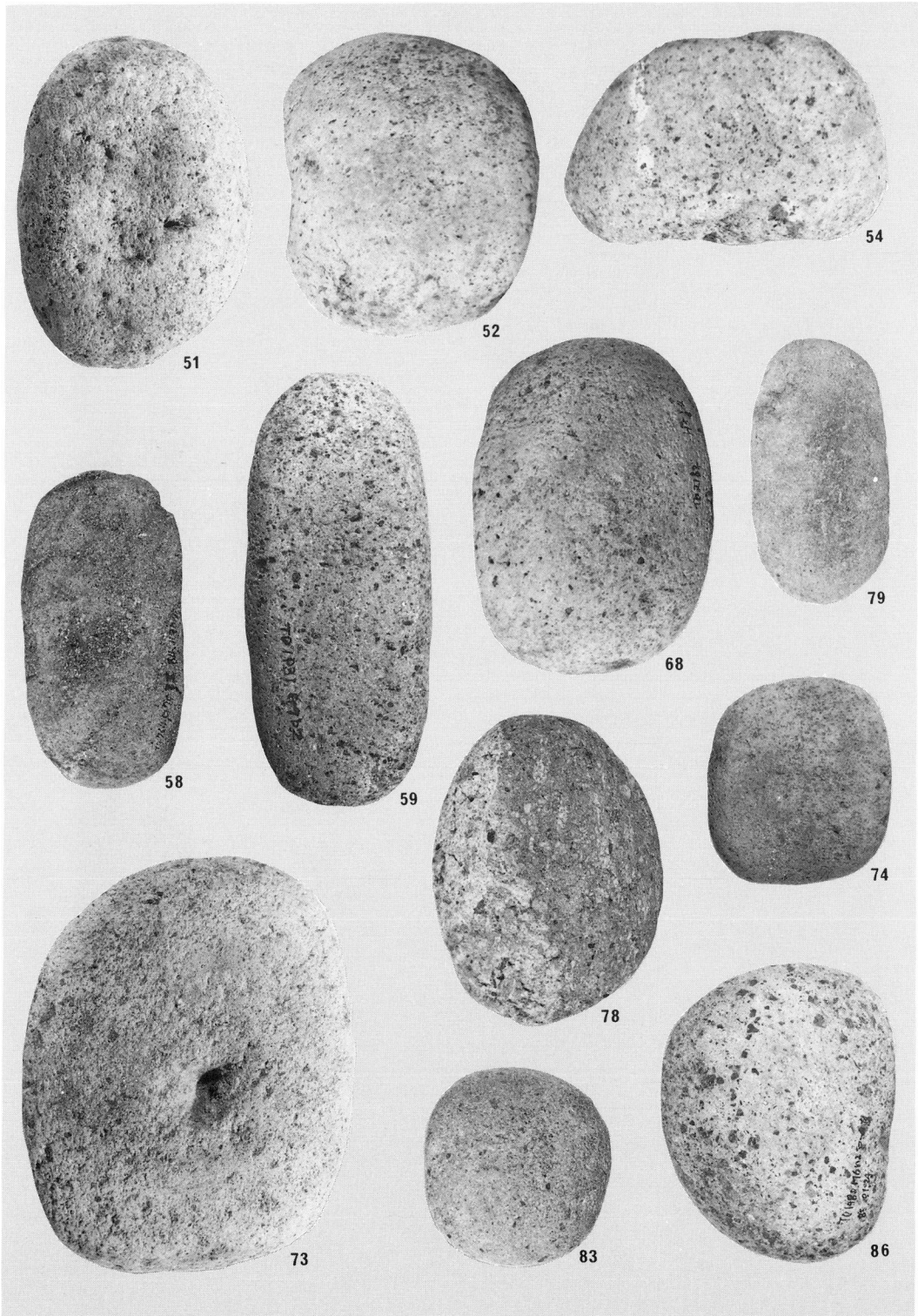
第XIII群土器




石器 (1)




石器 (2)



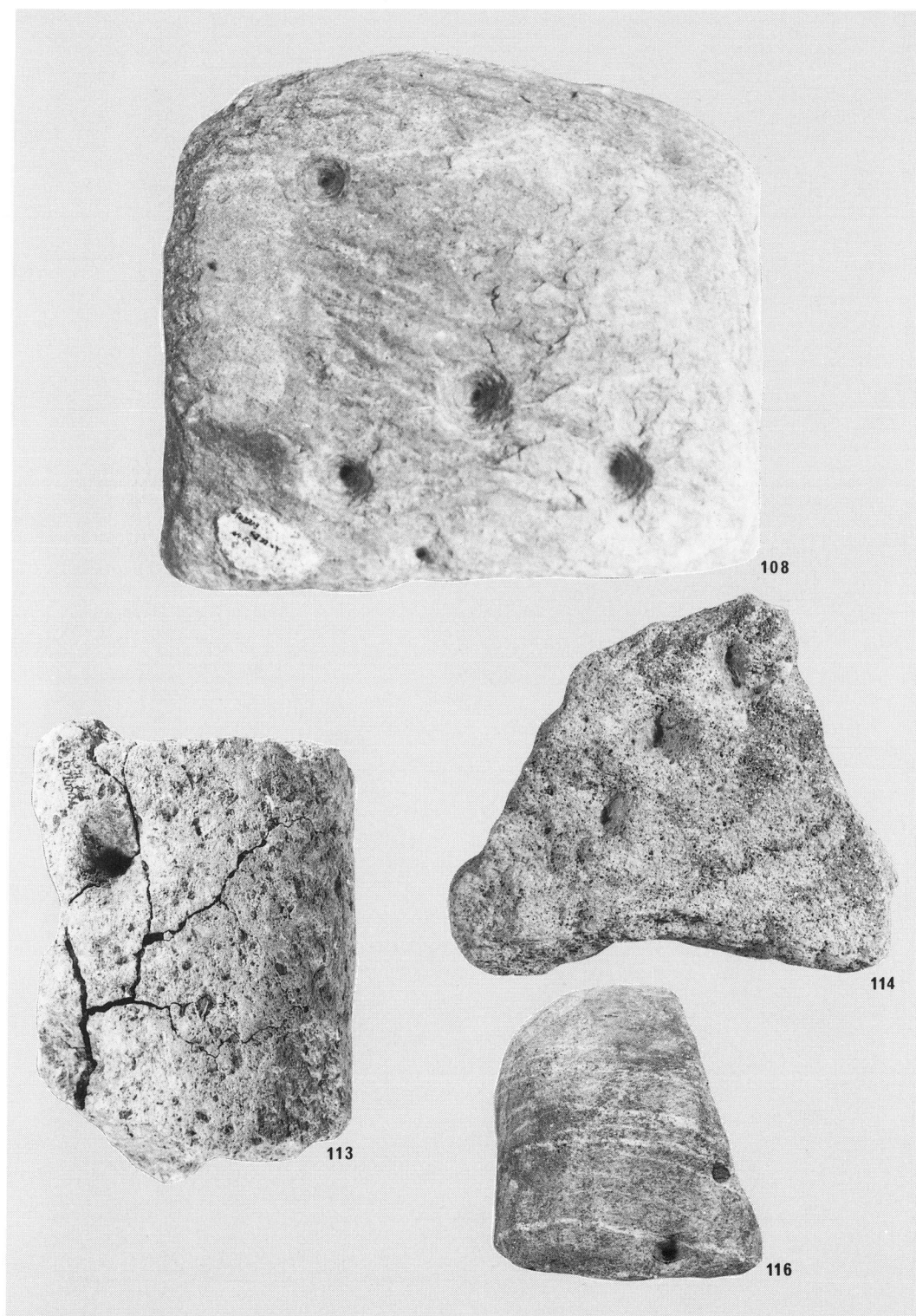
石器 (3)




石器 (4)



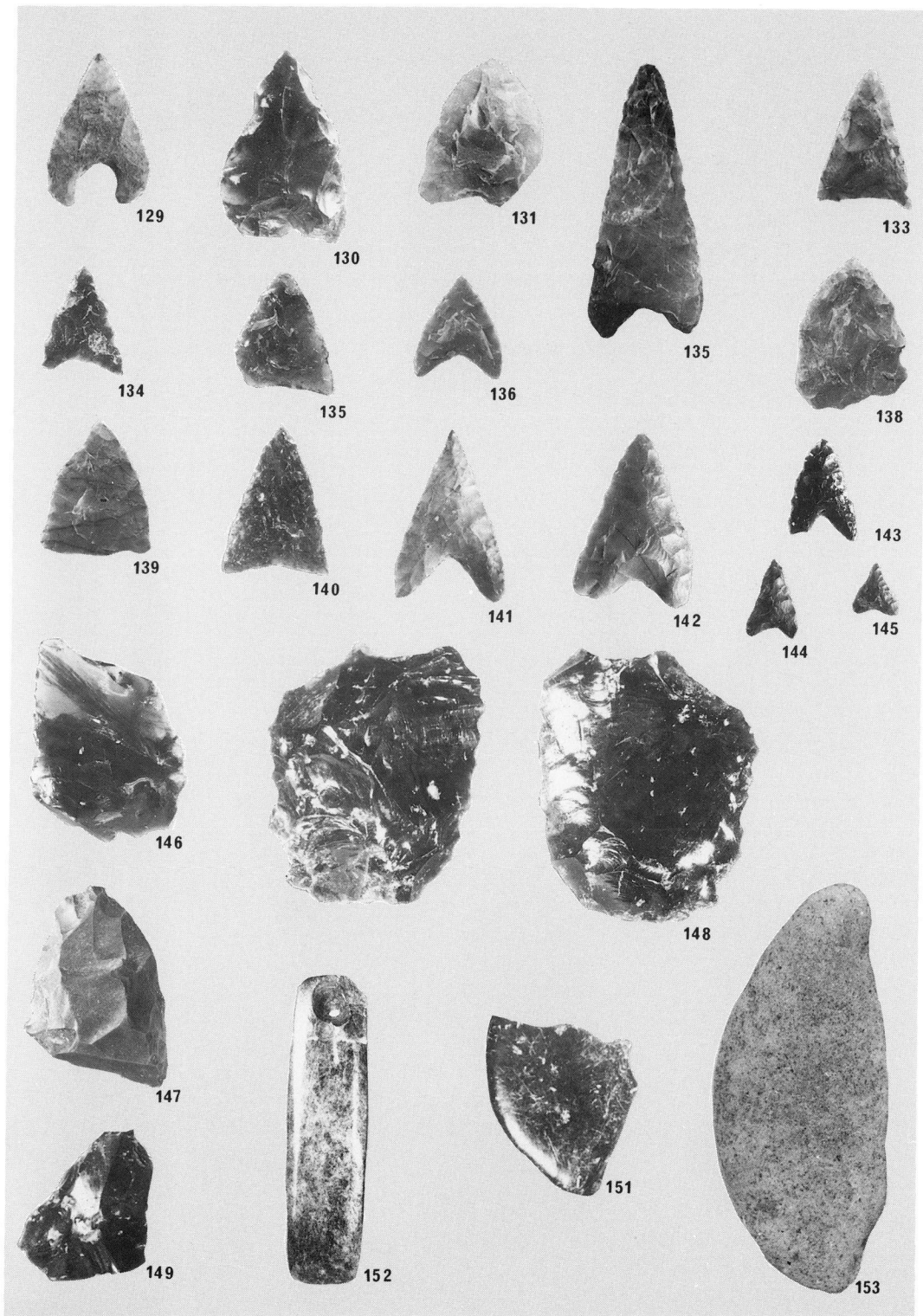
石器 (5)




石器 (6)




石器 (7)



石器 (8)



石器 (9)



1 · 25号竖穴住居跡 · 46号土坑出土遺物

茨城県教育財団文化財調査報告第34号

研究学園都市計画手子生工業団地
造成事業地内埋蔵文化財調査報告書

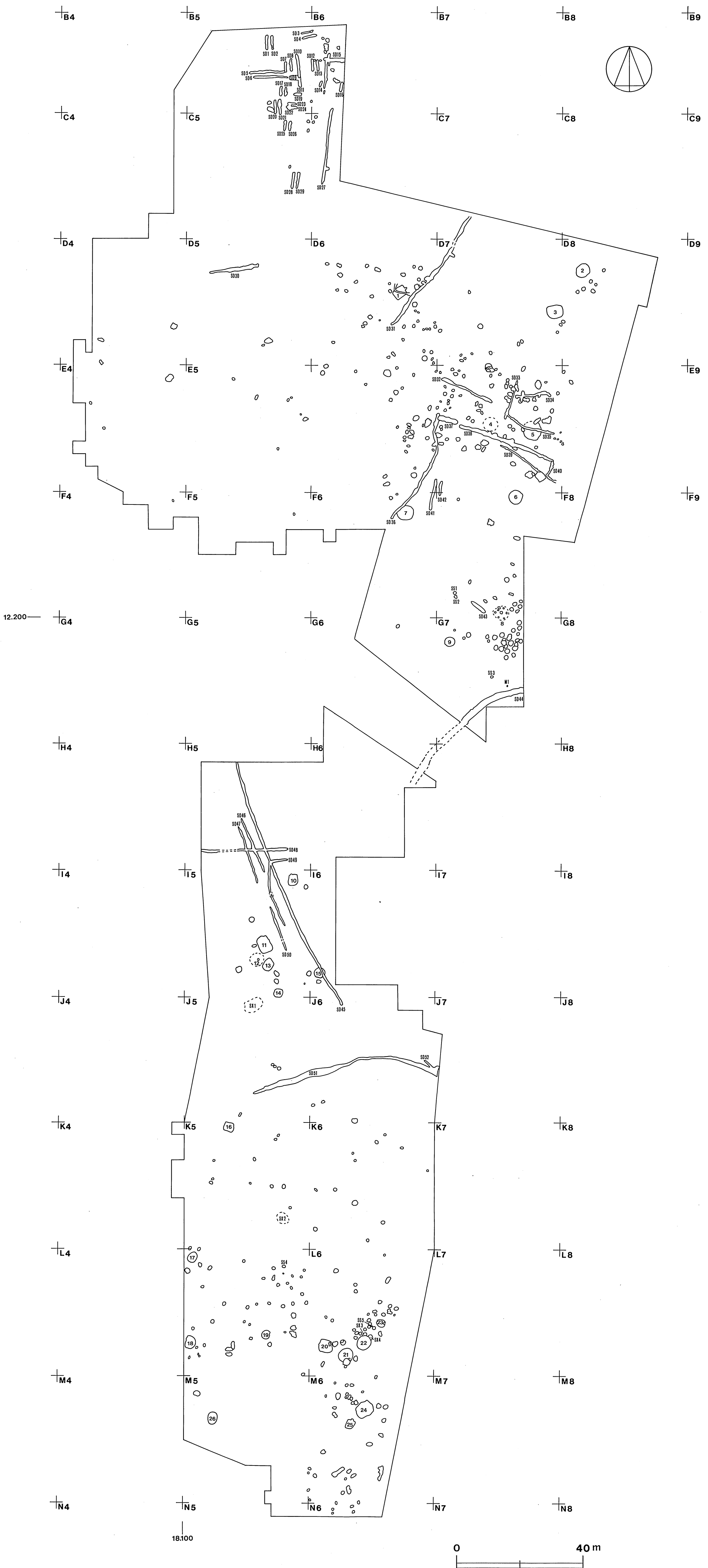
大 境 遺 跡

昭和61年 3 月28日印刷

昭和61年 3 月31日発行

発 行 財団法人 茨城県教育財団
水戸市南町3丁目4番57号

印 刷 ワタヒキ印刷株式会社
水戸市城東1-5-21



第173図 大境遺跡遺構配置図