茨城県教育財団文化財調査報告第65集

一般県道新川江戸崎線道路改良工事地内埋蔵文化財調査報告書

二の宮貝塚外（附図）

附図1　二の宮貝塚地形測量図
附図2　二の宮貝塚遺構全体図
附図3　大日山古墳群地形測量図
附図4　大日山古墳群遺構全体図
附図5　思川遺跡地形測量図
附図6　思川遺跡遺構全体図

平成3年3月

財団法人 茨城県教育財団

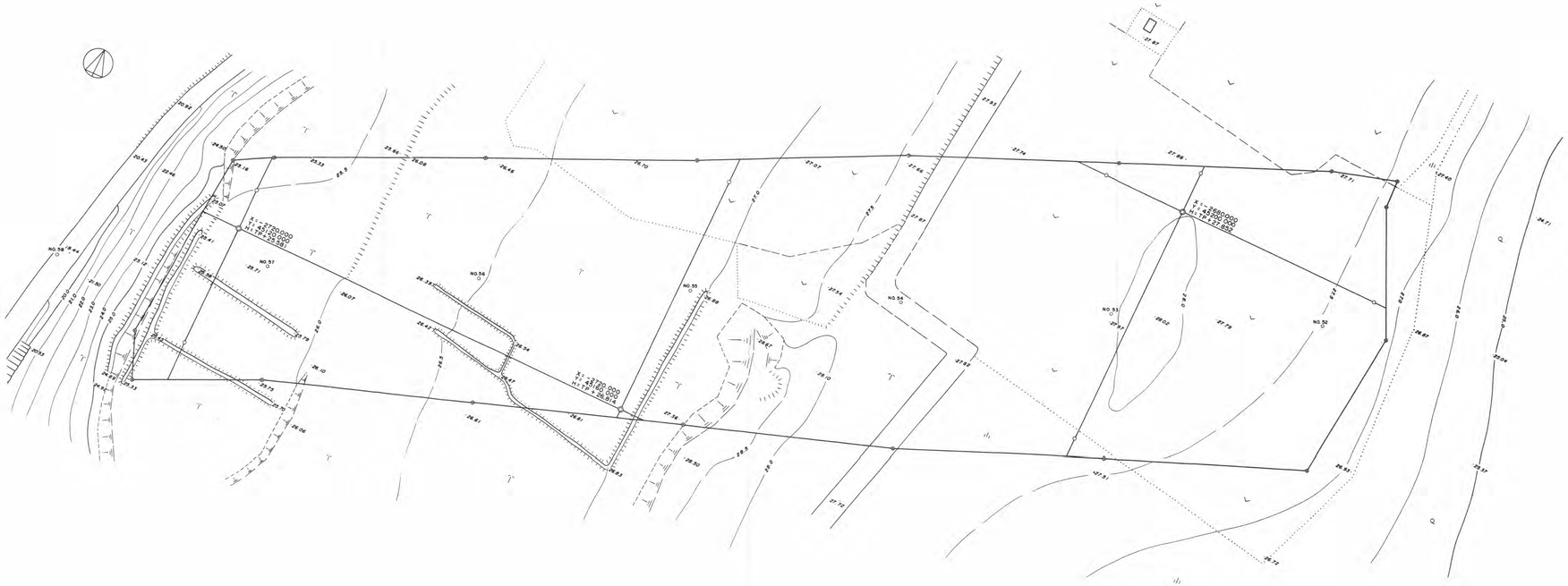

附図1　二の宮貝塚地形測量図

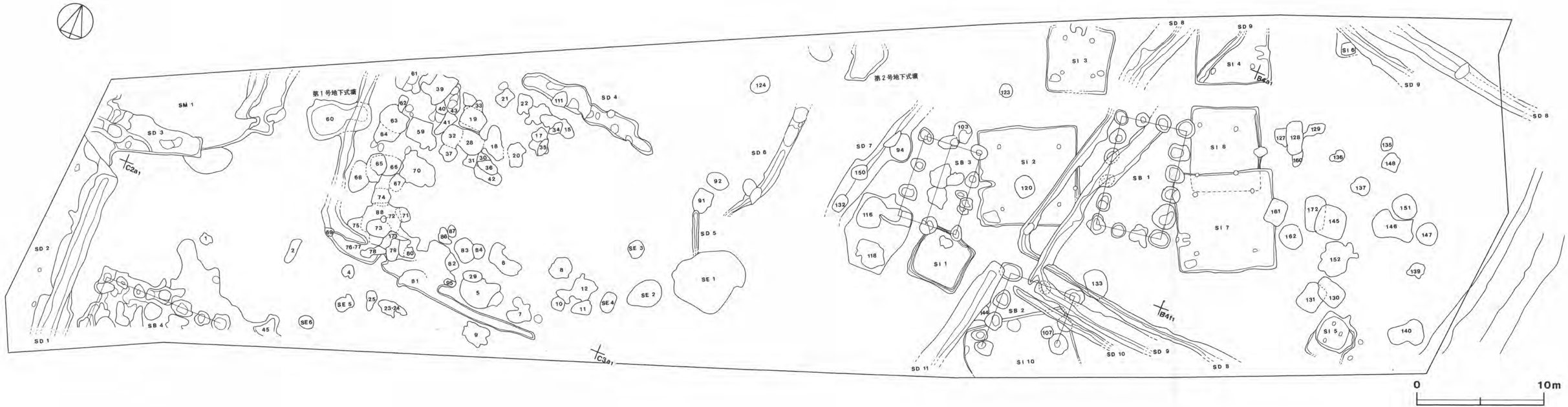

附図2　二の宮貝塚遺構全体図

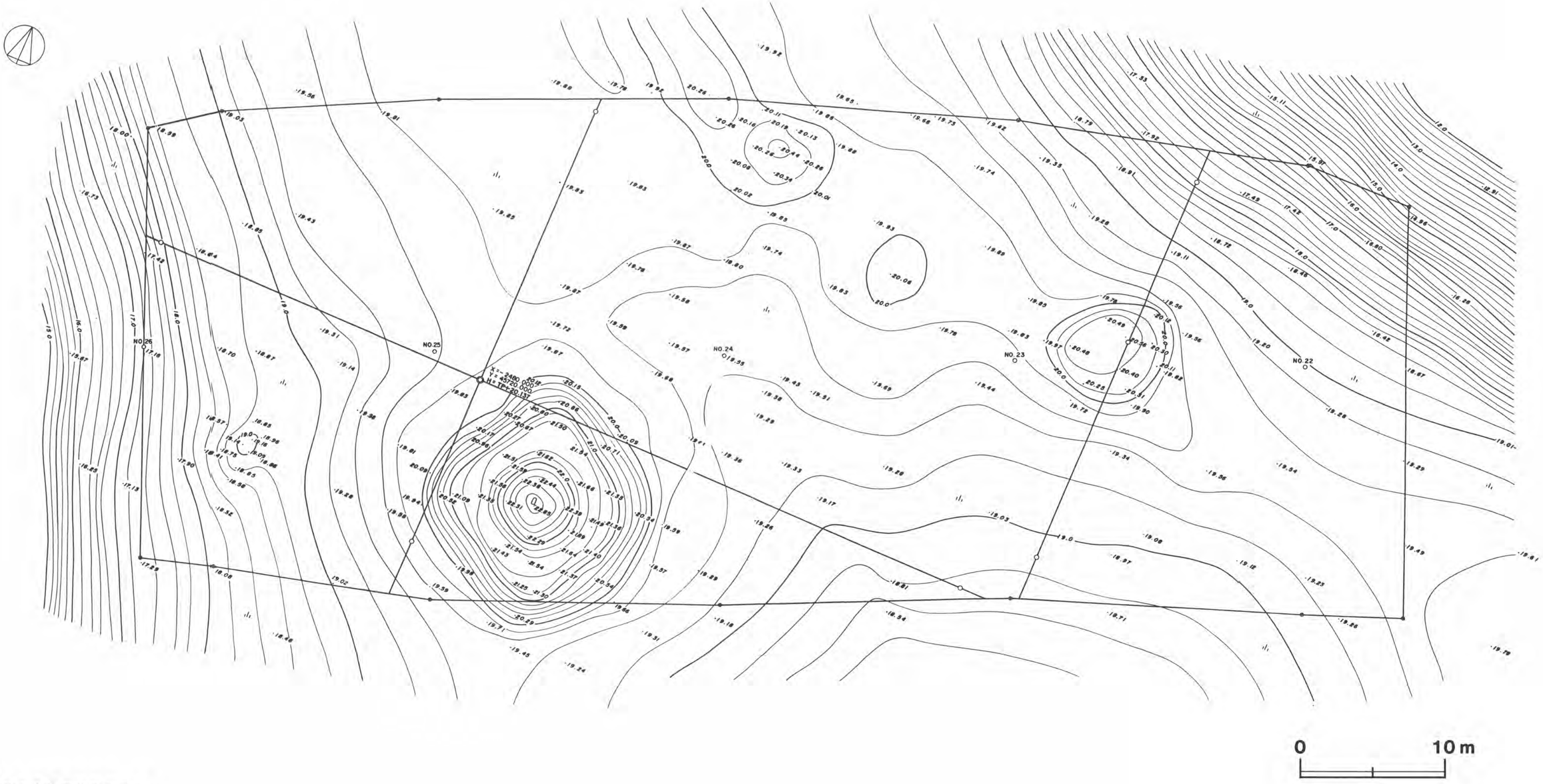

附図3　大日山古墳群地形測量図

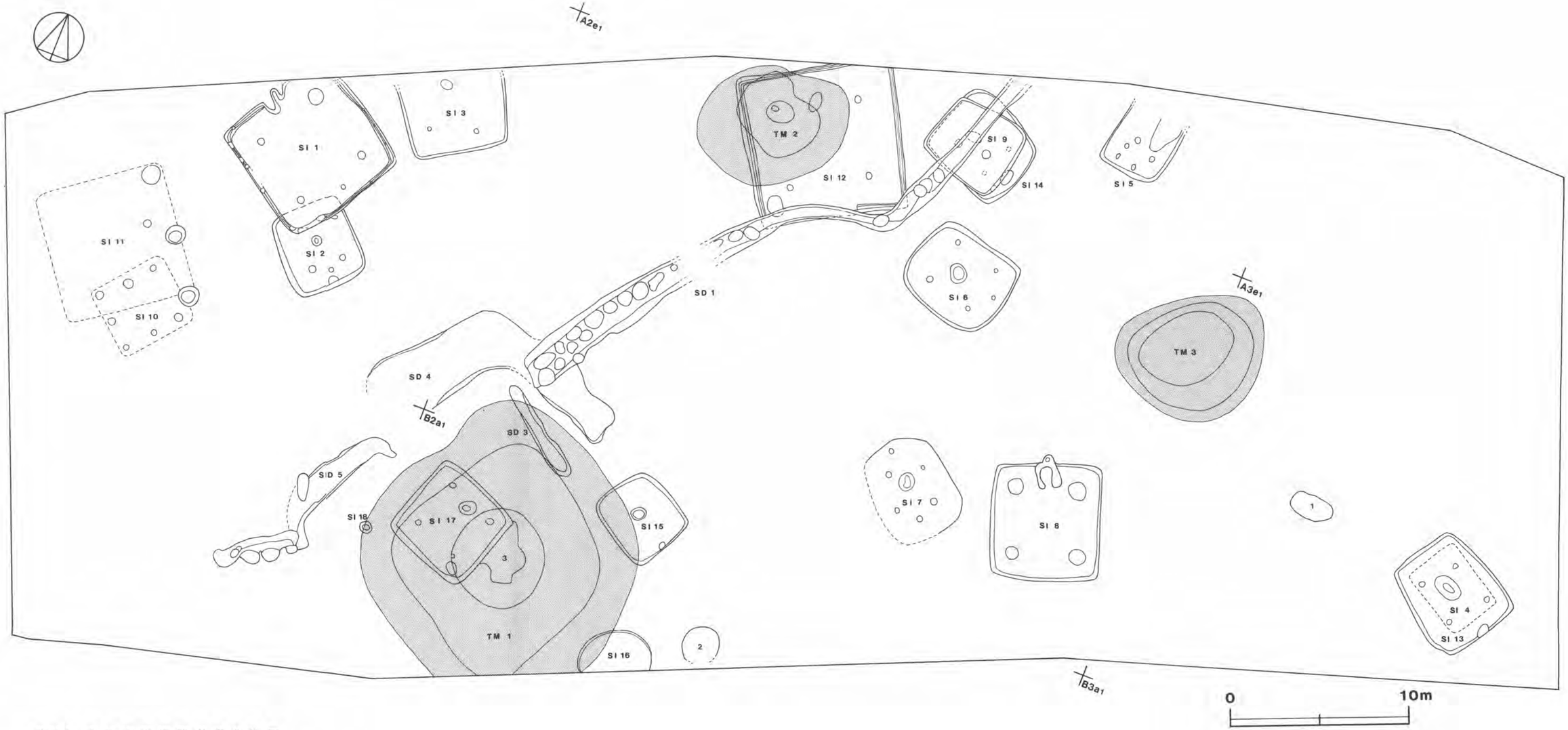

附図4　大日山古墳群遺構全体図

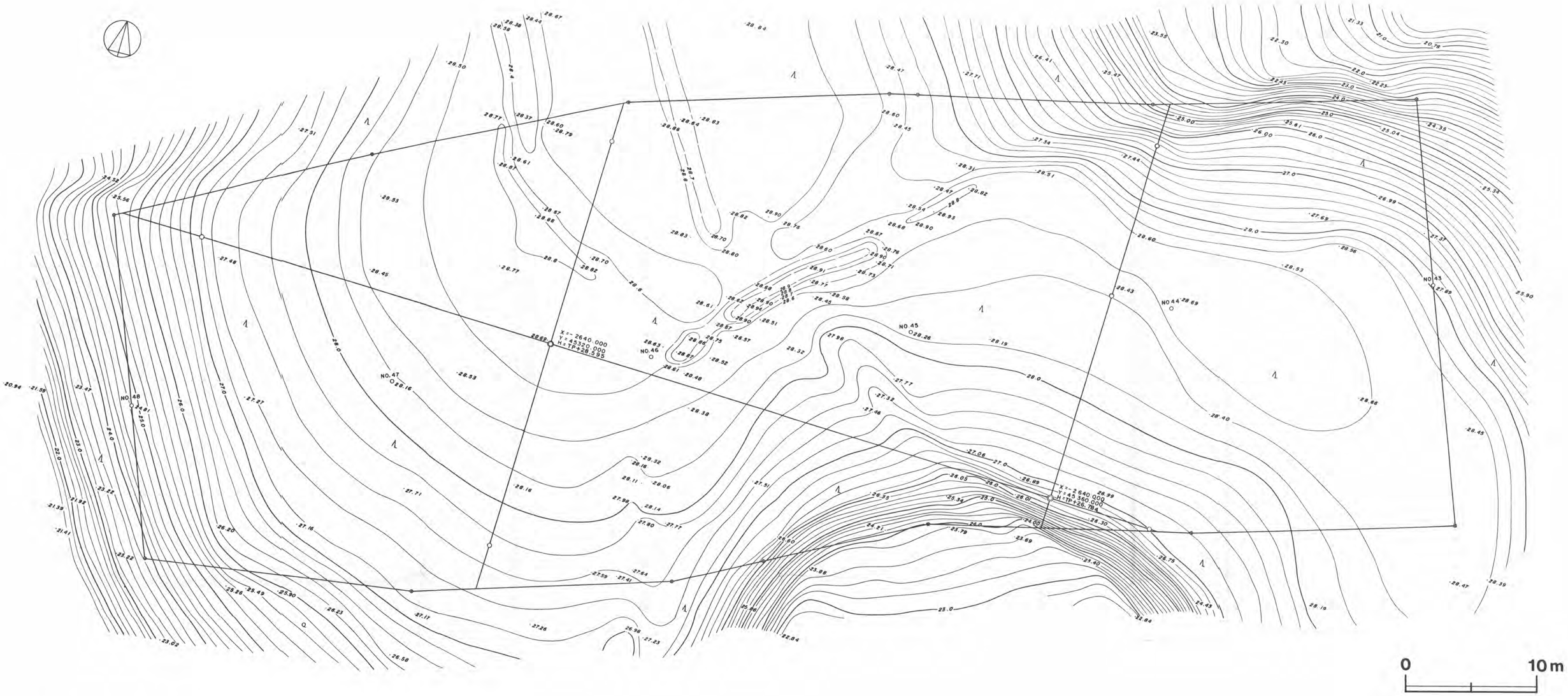

附図5　思川遺跡地形測量図

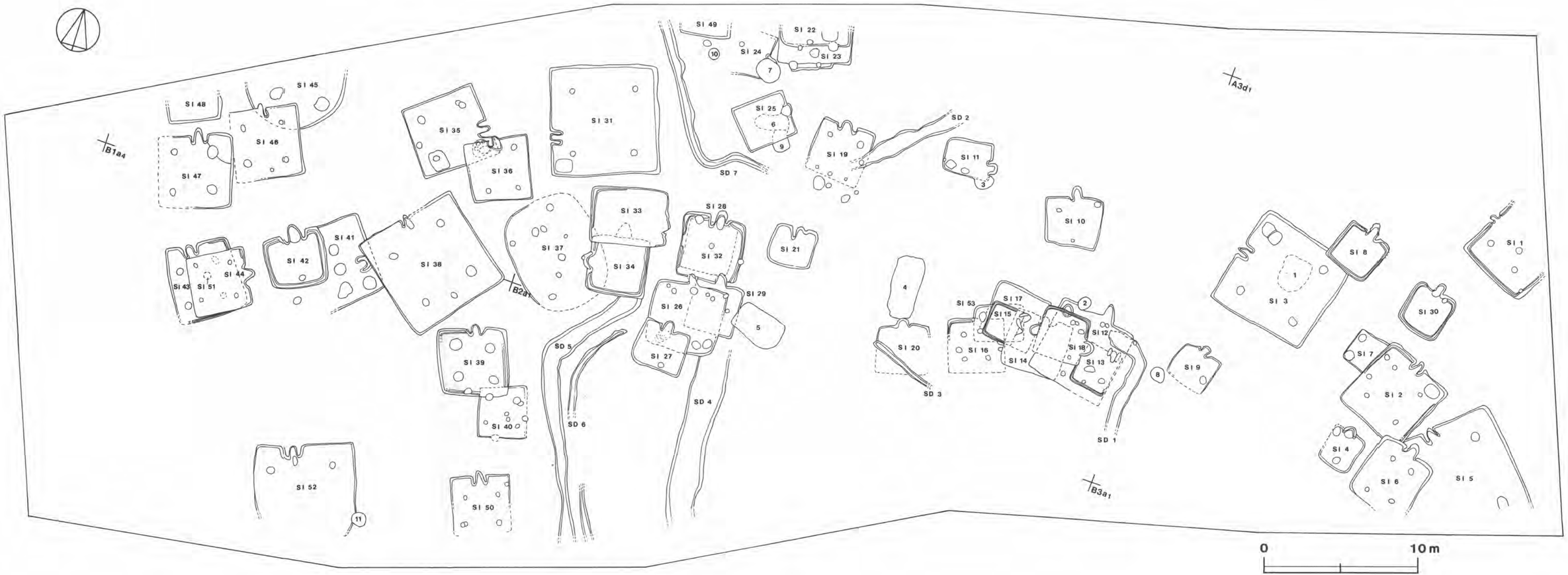
SI 49
SI 22
SI 24
SI 23
SI 45
SI 48
SI 46
SI 47
SI 35
SI 36
SI 31
SI 25
SI 19
SD 2
SI 11
SD 7
SI 33
SI 28
SI 10
SI 41
SI 42
SI 38
SI 37
SI 34
SI 32
SI 21
SI 43
SI 51
SI 44
SI 26
SI 29
SI 27
SI 39
SI 40
SD 5
SD 6
SD 4
SI 20
SD 3
SI 53
SI 17
SI 15
SI 16
SI 14
SI 18
SI 12
SI 13
SD 1
SI 9
SI 3
SI 8
SI 1
SI 30
SI 7
SI 2
SI 4
SI 6
SI 5
SI 52
SI 50
A3d1
B1a4
B2a1
B3a1
0
10m

附図6 思 川 遺 跡 全 体 図