付図１　落合Ⅱ遺跡・三本木Ⅱ遺跡・三本木Ⅲ遺跡・平塚遺跡調査区位置図

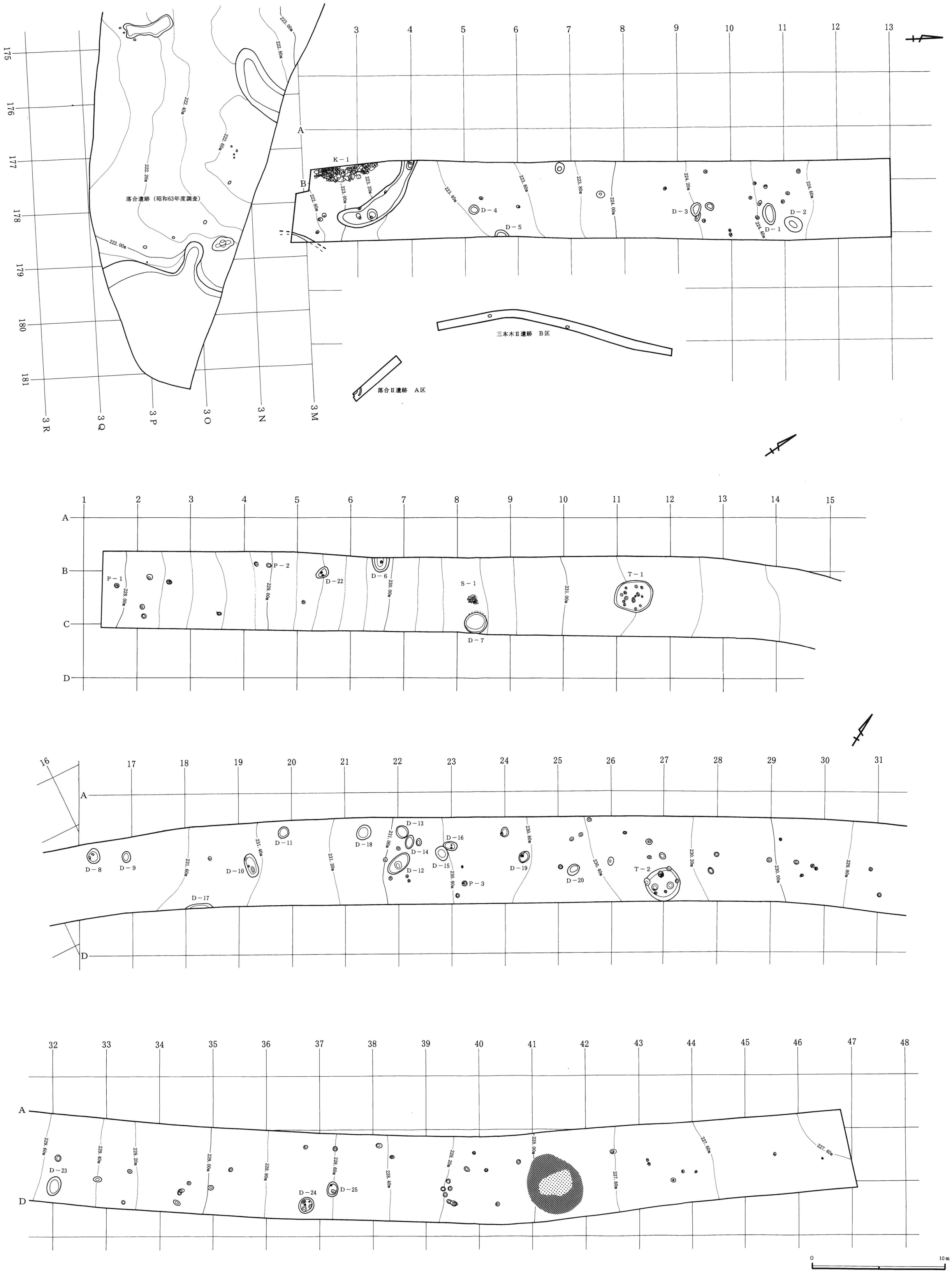

付図２　落合II遺跡A区・三本木II遺跡B区全体図

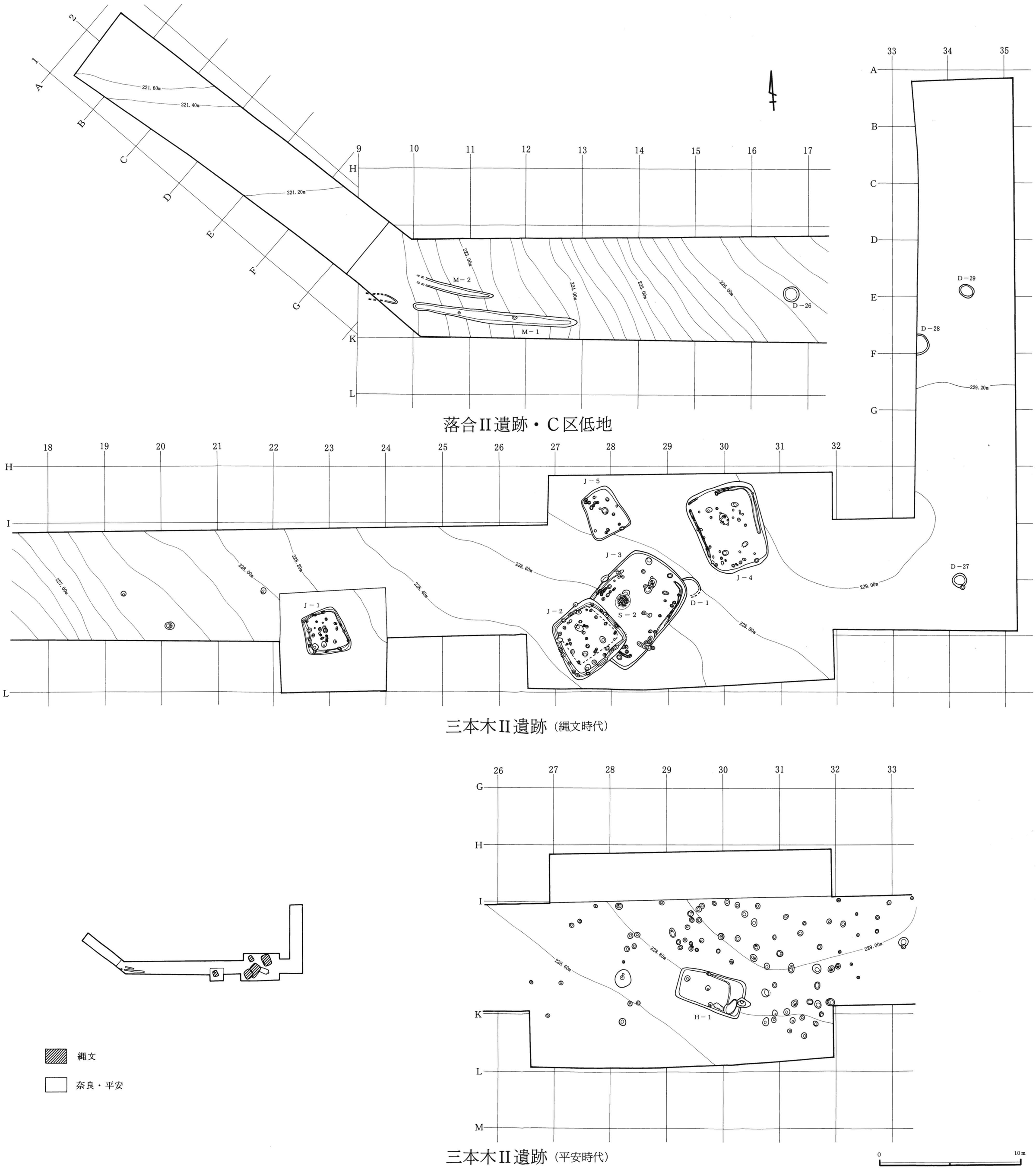

付図３　三本木II遺跡・落合II遺跡・C区低地全体図

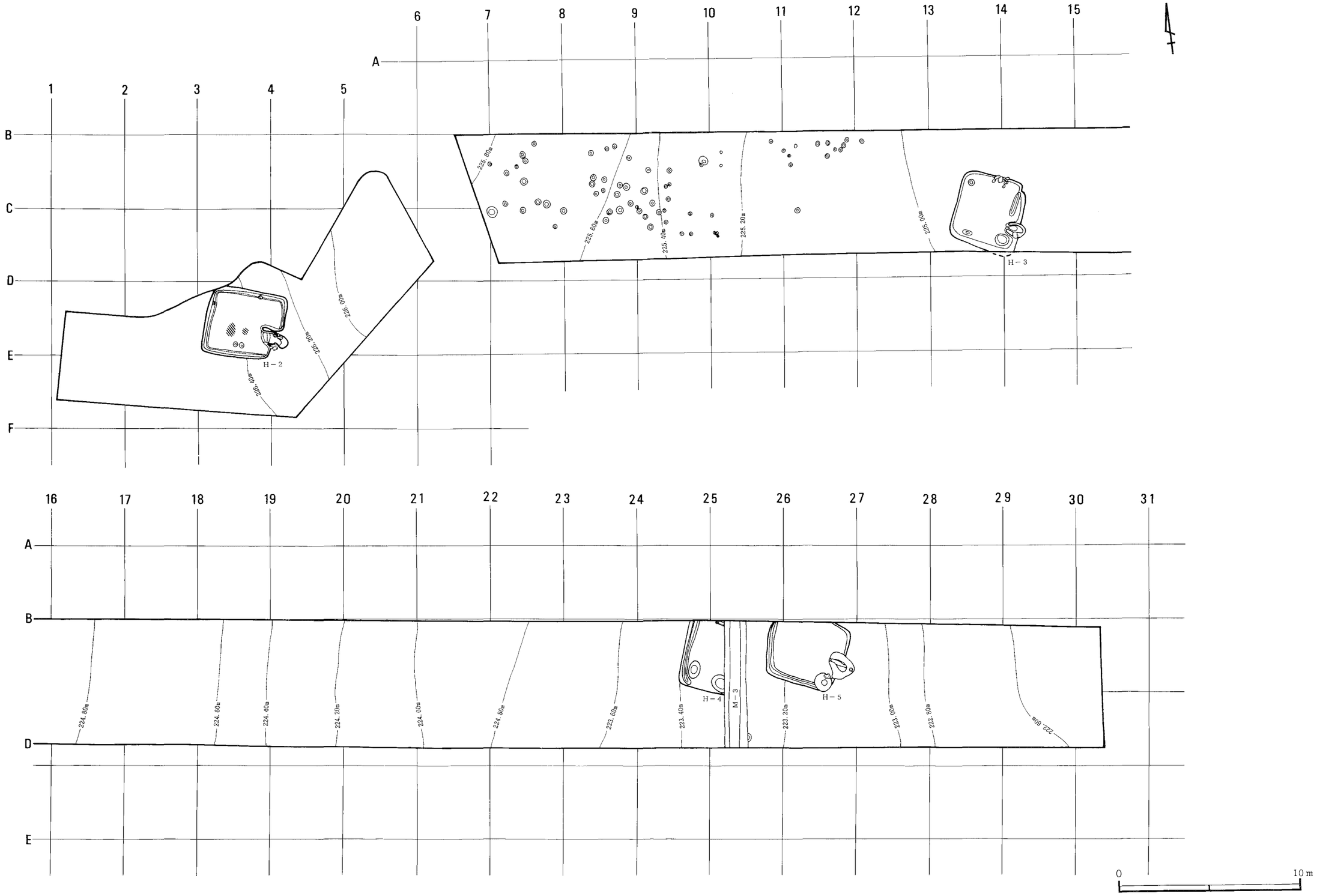

付図４　三本木Ⅲ遺跡全体図

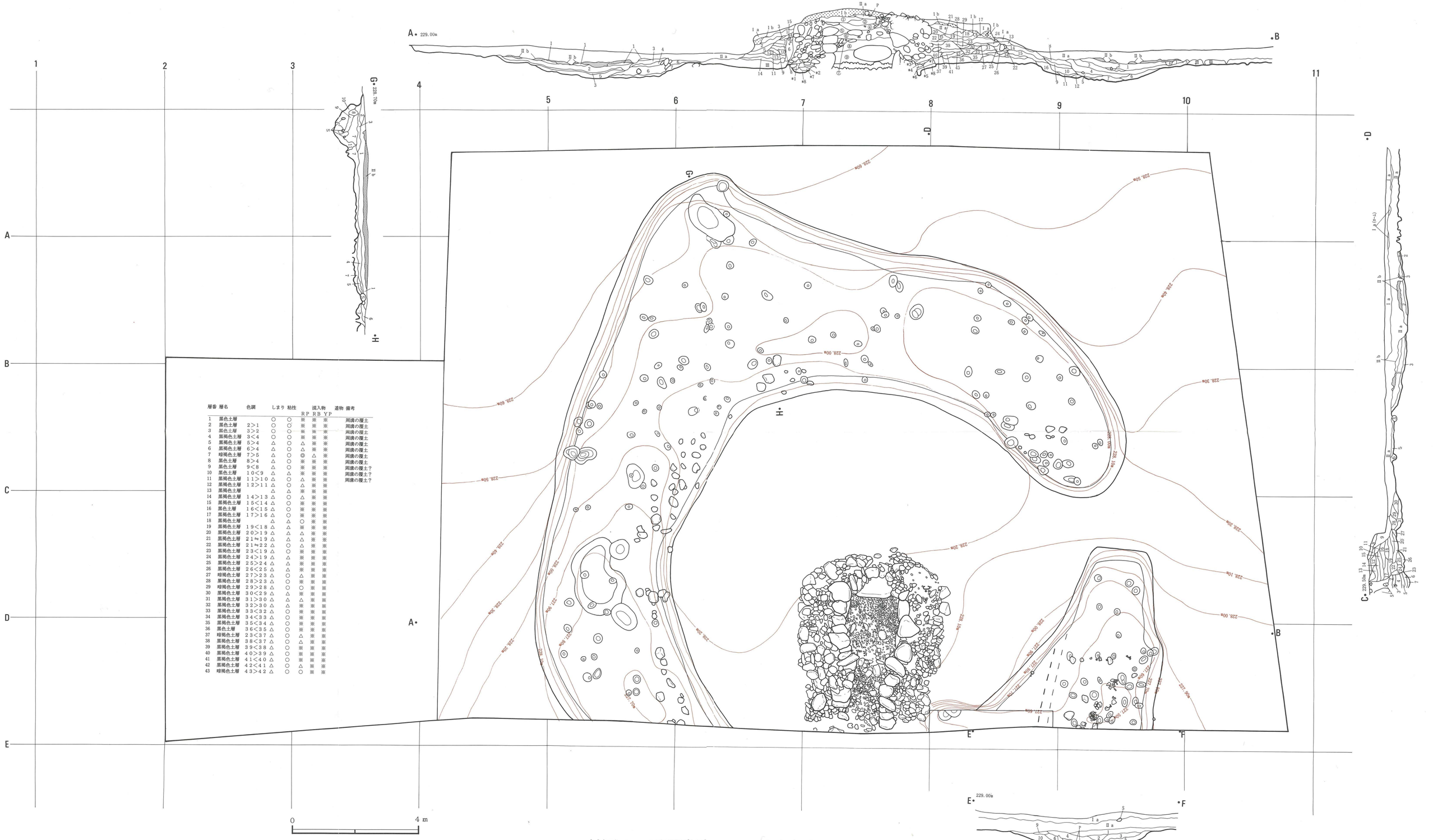

層番	層名	色調	しまり	粘性	混入物 RP	RB	YP	遺物	備考
1	黒色土層		○	○	※	※	※		周溝の覆土
2	黒色土層	2＞1	○	○	※	※	※		周溝の覆土
3	黒色土層	3＞2	○	○	※	※	※		周溝の覆土
4	黒褐色土層	3＜4	○	○	※	※	※		周溝の覆土
5	黒褐色土層	5＞4	△	○	△	※	※		周溝の覆土
6	黒褐色土層	6＞4	△	○	△	※	※		周溝の覆土
7	暗褐色土層	7＞5	△	○	◎	△	※		周溝の覆土
8	黒色土層	8＞4	△	○	※	※	※		周溝の覆土
9	黒色土層	9＜8	△	○	※	※	※		周溝の覆土？
10	黒色土層	10＜9	△	△	※	※	※		周溝の覆土？
11	黒褐色土層	11＞10	△	○	△	※	※		周溝の覆土？
12	黒褐色土層	12＞11	△	○	△	※	※		
13	黒褐色土層		△	△	※	※	※		
14	黒褐色土層	14＞13	△	○	△	※	※		
15	黒褐色土層	15＜14	△	○	※	※	※		
16	黒色土層	16＜15	△	○	※	※	※		
17	黒褐色土層	17＞16	△	○	※	※	※		
18	黒褐色土層		△	△	○	※	※		
19	黒褐色土層	19＜18	△	△	※	※	※		
20	黒褐色土層	20＞19	△	△	△	※	※		
21	黒褐色土層	21≒19	△	△	△	※	※		
22	黒褐色土層	21≒22	△	○	△	※	※		
23	黒褐色土層	23＜19	△	○	※	※	※		
24	黒褐色土層	24＞19	△	△	※	※	※		
25	黒褐色土層	25＞24	△	△	※	※	※		
26	黒褐色土層	26＜25	△	△	※	※	※		
27	暗褐色土層	27＞23	△	○	△	※	※		
28	黒褐色土層	28＞23	△	○	※	※	※		
29	暗褐色土層	29＞28	△	○	○	※	※		
30	黒褐色土層	30＜29	△	△	※	※	※		
31	黒褐色土層	31＞30	△	△	△	※	※		
32	黒褐色土層	32＞30	△	△	※	※	※		
33	黒褐色土層	33＜32	△	○	※	※	※		
34	黒褐色土層	34＜33	△	○	※	※	※		
35	黒褐色土層	35＜34	△	○	※	※	※		
36	黒色土層	36＜35	△	○	※	※	※		
37	暗褐色土層	23＜37	△	○	△	※	※		
38	黒褐色土層	38＜37	△	○	△	※	※		
39	黒褐色土層	39＜38	△	○	※	※	※		
40	黒褐色土層	40＞39	△	○	※	※	※		
41	黒褐色土層	41＜40	△	○	※	※	※		
42	黒褐色土層	42＜41	△	○	△	※	※		
43	暗褐色土層	43＞42	△	○	○	※	※		

付図５　平塚遺跡Ｋ－１号墳全体図

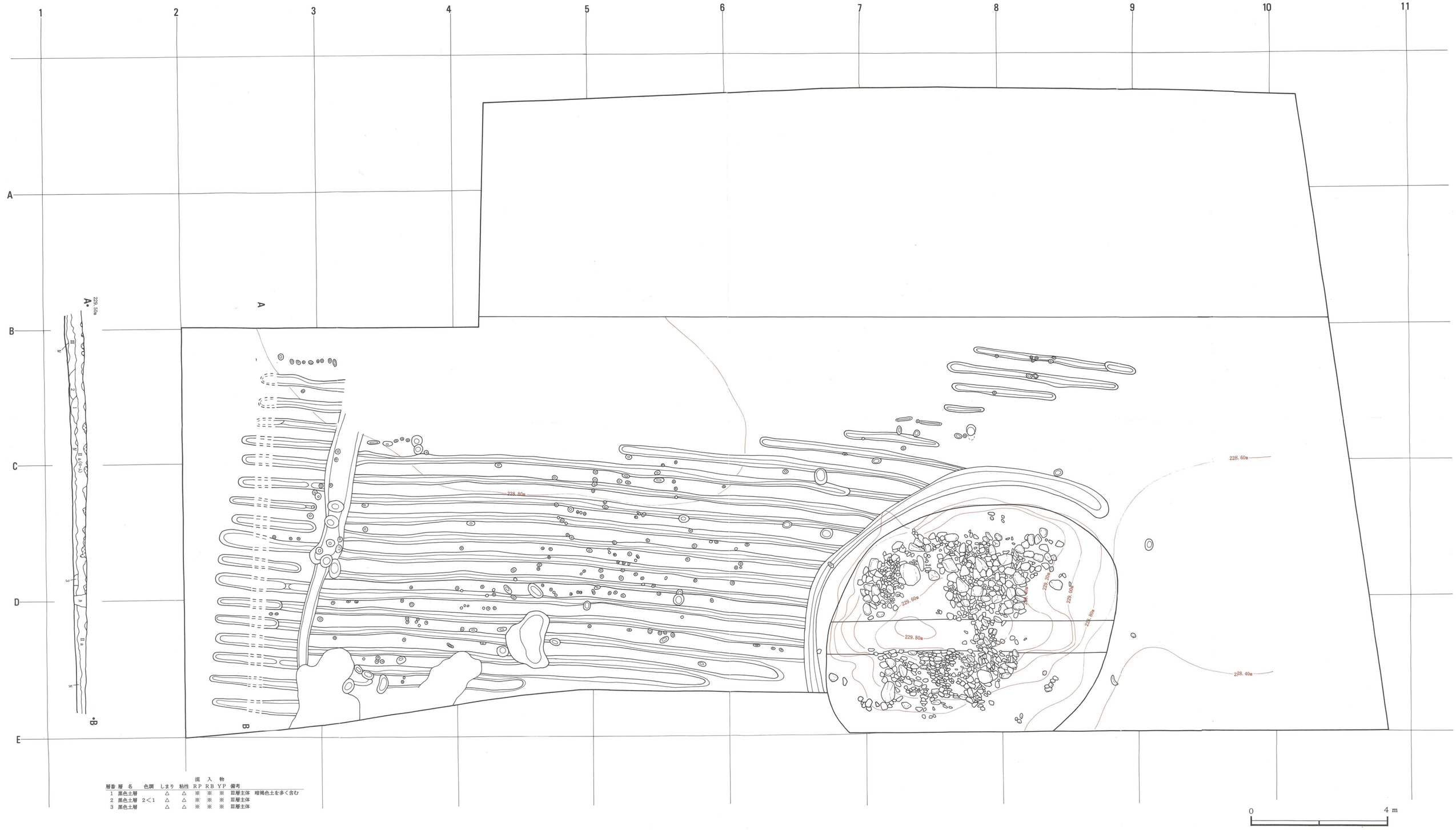

層番	層名	色調	しまり	粘性	混入物 RP	RB	YP	備考
1	黒色土層		△	△	※	※	※	Ⅲ層主体　暗褐色土を多く含む
2	黒色土層	2＜1	△	△	※	※	※	Ⅲ層主体
3	黒色土層		△	△	※	※	※	Ⅲ層主体

付図６　平塚遺跡全体図（近世面）