冒険（ぼうけん）・謎解（なぞと）きブック

鞠智城（きくちじょう）を探（さぐ）ろう！

今から1300年も昔に造られた鞠智城。
だれが、何のためにつくったのか、
どんな城だったのか、
ここでどんなことが行われていたのか、
鞠智城の謎を探っていきます。

鞠智城ってどんな城？

第1号

鞠智城は、こんな

鞠智城は、今から1300年も前に造ら
大きな建物はありませんが、面積は、
広い敷地のちょうど真ん中あたりに、
兵士たちが住んでいた兵舎（へいしゃ）、米などを
城の周りの部分は、今は木が茂って森
ここには敵の侵入を防ぐ、土を積み上



堀切門跡 ほりきりもんあと

城の出入口です。門の柱を支える大きな石が見つかっています。



深迫門跡 ふかさこもんあと

堀切門と同じように、門の柱を支える大きな石が見つかっています。



池ノ尾門跡 いけのおもんあと

城を守るための、石塁や通水溝（つうすいこう）が発見されています。



八角形鼓楼 はちかくけいころう

高さ15.8mの八角形の建物。国内の古代山城（こだいさんじょう）で初めて見つかりました。

兵舎 へいしゃ

城の守りについた兵士たちが暮らすための建物です。



貯水池跡 ちょすいちあと

城内に造られた池で、水汲（みずく）み場などに使われていました。



に大きい!!

れた古代山城と呼ばれる城です。
なんと55ヘクタール!
鞠智城のシンボルになっている八角形の建物や
保管していた倉などがあります。
や丘のようになっていますが、
げた土塁という城壁や門が造られていました。

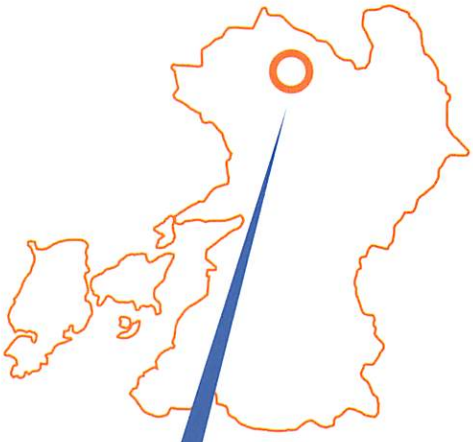

鞠智城は、現在の熊本県の山鹿市と菊池市にまたがる地域に造られました。

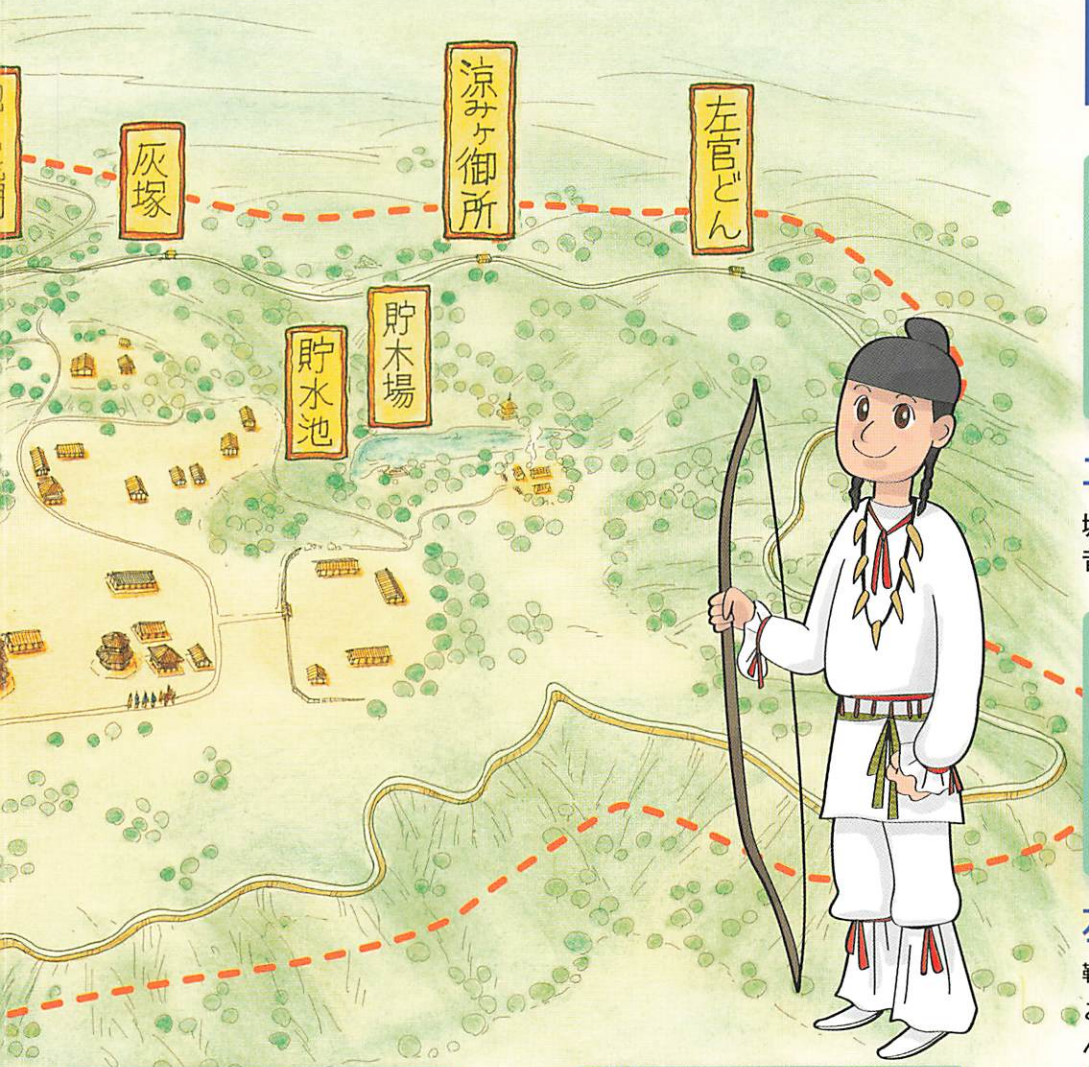



土塁 どるい

城を守るために土で造った城壁。昔のまま残っている所もあります。



左官どん しゃかんどん

鞠智城内でもっとも標高が高いところです。昔の官位の「左官」にちなんだ地名と考えられます。

灰塚 はいづか

鞠智城の中で見晴らしのよい場所です。周りを全部見渡せます。

涼みヶ御所 すずみがごしょ

煙で遠い所に合図する「のろし」のための場所とも考えられます。

貯木場跡 ちょぼくじょうあと

建物を作ったり補修するための木材を置いていた場所です。

鞠智城は誰がつくったの？なぜつくられたの？

日本が攻められる！

今から 1300 年以上昔の飛鳥時代。朝鮮半島にあった百済という国が、唐と新羅という国に滅ぼされました。当時の日本は百済と仲がよかったので、応援の軍を送り込みましたが、白村江の戦いで負けてしまいます。その結果、今度は唐と新羅に日本が攻められる心配が出てきました。

城をつくって、大宰府を守ろう！日本を守ろう！

そこで、国を治めていた大和朝廷は、西日本のいろんな場所に城をつくって唐と新羅に攻めこまれないように準備をしました。この時に造られた城のことを「古代山城」といいます。

鞠智城も、この古代山城のひとつ。当時、西日本の政治の中心だった大宰府（いまの福岡県太宰府市）を守るための城として西暦 665 年ごろに造られました。鞠智城では主に、食糧や武器を保管しておく役目があったと考えられています。

鞠智城は、300年間も続いた！

結局、唐と新羅が日本に攻め入ることはありませんでした。しかし、鞠智城はその後300年間も続きます。南九州の隼人と呼ばれる人たちに対抗するためとも言われていますが、その理由はまだ正確にはわかっていません。

この電子書籍は、冒険・謎解きブック鞠智城を探ろう！1 を底本として作成しました。閲覧を目的としていますので、精確な図版などが必要な場合には底本から引用してください。

底本は、古代山城がある市町村教育委員会、熊本県内の市町村教育委員会と図書館、都道府県の教育委員会、考古学を教える大学、国立国会図書館などにあります。所蔵状況や利用方法は、直接、各施設にお問い合わせください。

書名：冒険・謎解きブック鞠智城を探ろう！1　鞠智城ってどんな城？
発行：熊本県教育委員会
〒862-8609　熊本市中央区水前寺 6 丁目 18 番 1 号
電話：　096-383-1111
URL：http://www.pref.kumamoto.jp/
電子書籍制作日：西暦 2002 年 8 月 18 日