

調査区全景（空中写真）



調査区遠景（稲荷神社より）


写真図版7 調査区全景・遠景



一戸城跡遠景（稲荷神社より）



基本土層1 II D区深掘り断面



基本土層2 III D区深掘り断面




調査風景



調査風景


写真図版8 調査区遠景・基本土層



ⅡC-1 竖穴住居跡 平面



埋土断面W-E



Pit 1 平面


写真図版9 ⅡC-1 竖穴住居跡



II D-1 竖穴住居跡 平面




埋土断面N-S




埋土断面E-W

写真図版10 II D-1 竖穴住居跡 (1)



カマド検出状況



カマド袖部断面



カマド煙道部断面



カマド煙道部断面




II D-1・II D-1b 竪穴住居跡重複状況


写真図版11 II D-1 竪穴住居跡 (2)



ⅡD-5b 竪穴住居跡 検出状況



埋土断面N-S



カマド袖部・燃焼部断面



埋土断面E-W

写真図版12 ⅡD-5b 竪穴住居跡



II D-16 竖穴住居跡 平面

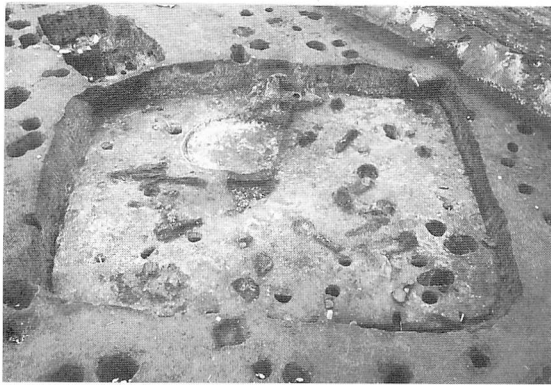


埋土断面 SW-NE



埋土断面 NW-SE

写真図版13 II D-16 竖穴住居跡 (1)



炭化材出土状況 1




炭化材出土状況 2



カマド袖部断面



カマド燃焼部断面




カマド煙道部・煙出部断面



カマド燃焼部・袖部芯材検出状況



壁溝内遺物出土状況




北側隔坏出土状況


写真図版14 II D-16 竪穴住居跡 (2)



II C-2 竪穴住居跡 平面



埋土断面W-E



カマド燃烧部断面




カマド袖部断面


写真図版15 II C-2 竪穴住居跡



II C-3 竖穴住居跡 平面




埋土断面 S-N



埋土断面 E-W

写真図版16 II C-3 竖穴住居跡 (1)



カマド検出状況1



カマド検出状況2




カマド内土師器出土状況



カマド焼部断面




カマド袖部断面



カマド煙道部断面



Pit 1 平面

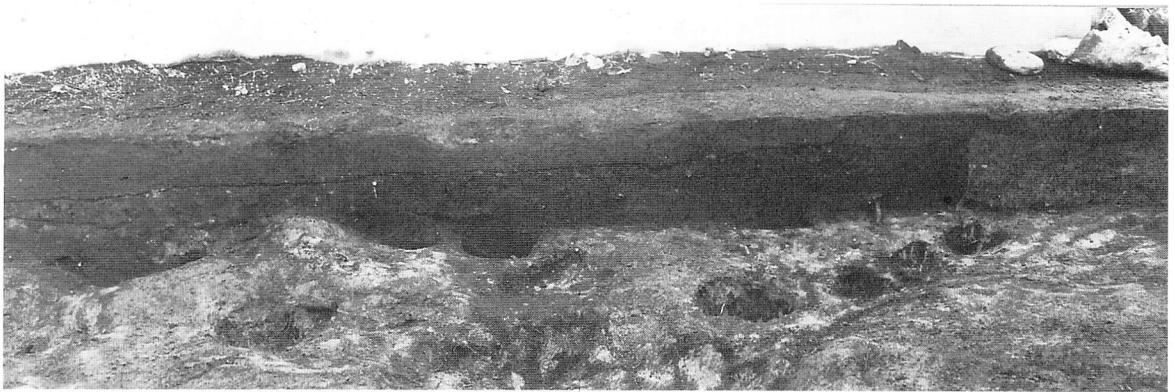


Pit 1 埋土断面

写真図版17 II C-3 竪穴住居跡(2)



ⅡC-4 豎穴住居跡 平面

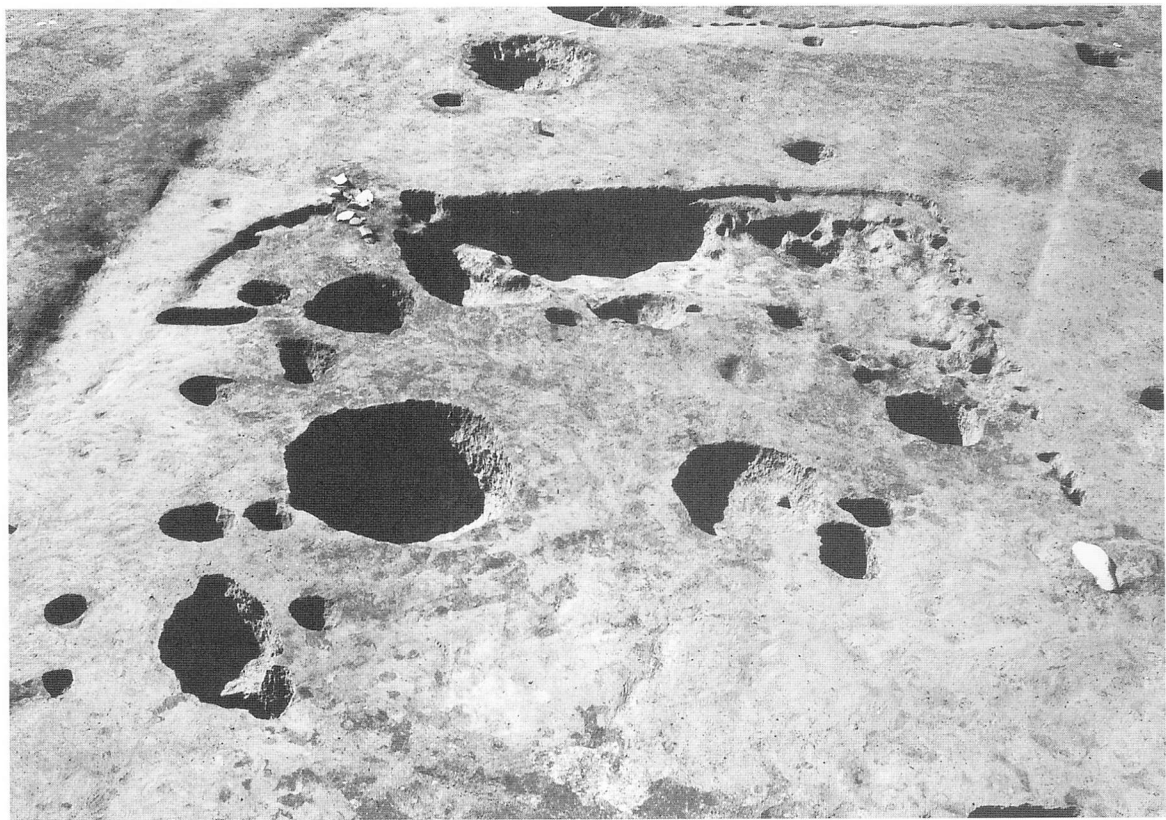


埋土断面E-W




燒土断面

写真図版18 ⅡC-4 豎穴住居跡




II D-2 竪穴住居跡 平面



埋土断面W-E




カマド検出状況




カマド煙道部・燃烧部断面


写真図版19 II D-2 竪穴住居跡 (1)



Pit 1 平面



Pit 1 埋土断面




Pit 2 平面 (磔含む)



Pit 2 埋土断面 (磔含む)




Pit 3 平面



Pit 3 埋土断面




Pit 4 平面




Pit 4 埋土断面

写真図版20 II D-2 竪穴住居跡 (2)



ⅡD-3 竖穴住居跡 平面




埋土断面E-W




埋土断面N-S

写真図版21 ⅡD-3 竖穴住居跡 (1)



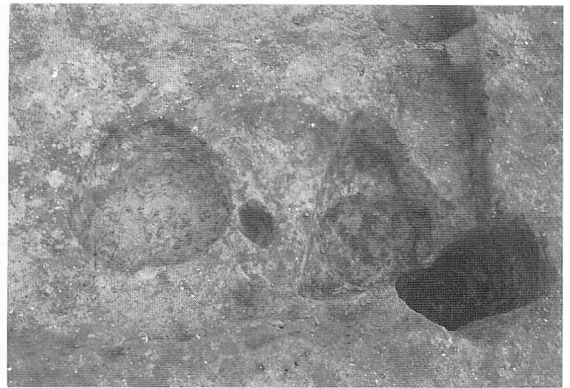
カマド検出状況




カマド燃焼部断面




カマド断面NW-SE




Pit 1~3 平面



Pit 1 埋土断面



Pit 2 埋土断面




Pit 3 埋土断面


写真図版22 II D-3 竪穴住居跡 (2)



II D-5 竖穴住居跡 平面



埋土断面N-S




埋土断面W-E


写真図版23 II D-5 竖穴住居跡



ⅡD-6 竪穴住居跡 平面




埋土断面NW-SE




カマド燃焼部断面

写真図版24 ⅡD-6 竪穴住居跡




II D-7 竪穴住居跡 平面



埋土断面W-E




カマド断面W-E

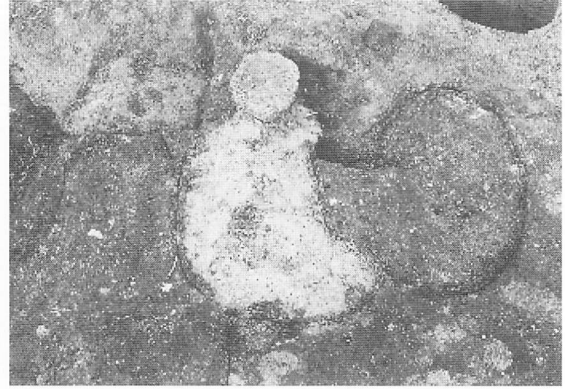


カマド断面S-N

写真図版25 II D-7 住居跡 (1)




II D-7住居 カマド燃烧部断面



II D-7住居内カマド(焼土)とII D 8 d-4土坑との重複関係



II D-8 竖穴住居跡 平面



II D-8 住居埋土断面N-S

写真図版26 II D-7 竖穴住居跡 (2) ・ II D-8 竖穴住居跡 (1)



1号カマド(北)検出状況




2号カマド(西)検出状況



3号カマド(南)検出状況




1号(北)カマド燃焼部断面



1号(北)カマド煙道~煙出部断面



2号(西)カマド袖部断面




2号(西)カマド煙道部断面

写真図版27 II D-8 竪穴住居跡(2)



ⅡD-9 竪穴住居跡 平面 (完掘)



埋土断面NE-S E



埋土断面E-W




カマド検出状況


写真図版28 ⅡD-9 竪穴住居跡 (1)



カマド袖部断面




カマド煙道部断面



カマド芯材検出状況



Pit 1埋土断面



カマド完掘



カマド燃焼部検出状況




Pit 2埋土断面

写真図版29 II D-9 竪穴住居跡(2)



II D-10竖穴住居跡 平面（完掘）




埋土断面SE-NW



埋土断面N-S


写真図版30 II D-10竖穴住居跡（1）



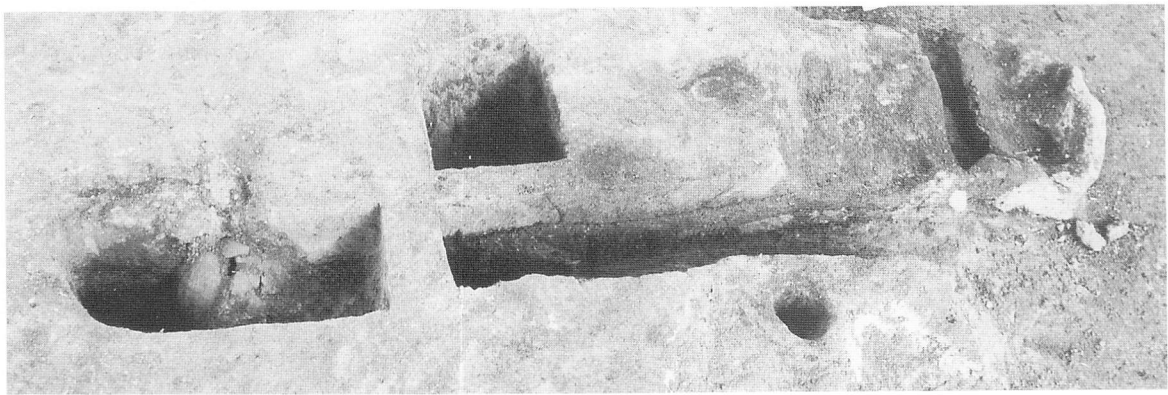
カマド検出状況



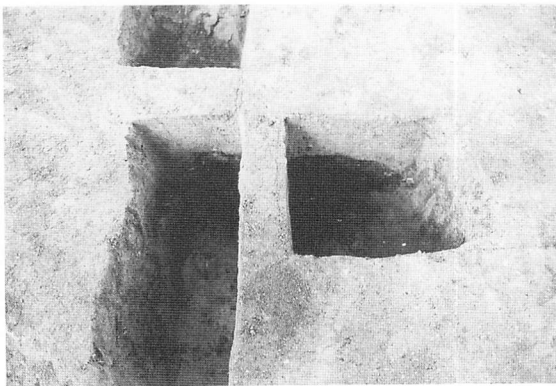
カマド煙出部遺物出土状況



カマド袖部断面



カマド煙道部縦断面




カマド煙道部横断面




カマド燃焼部断面

写真図版31 II D-10 竪穴住居跡 (2)



ⅡD-12竪穴住居跡 平面



埋土断面NW-S E



カマド煙道部断面

写真図版32 ⅡD-12竪穴住居跡 (1)




カマド袖部断面



Pit 2埋土断面



Pit 1平面



Pit 1埋土断面




上野・田中遺跡遠景

写真図版33 II D-12 竪穴住居跡 (2)



ⅡD-14 竖穴住居跡 平面



埋土断面W-E



調査風景

写真図版34 ⅡD-14 竖穴住居跡



II D-17竖穴住居跡 平面



埋土断面NW-S E



烧土2断面



烧土1断面

写真图版35 II D-17竖穴住居跡 (1)




焼土3検出状況



焼土3断面



Pit 1平面



Pit 1埋土断面




空中写真 南北斜面雑物撤去後

写真図版36 II D-17竪穴住居跡(2)・空中写真



Ⅱ D-19 竪穴住居跡 検出状況



焼土 1 検出状況



焼土 1 断面




焼土 2 検出状況



焼土 2 断面

写真図版37 Ⅱ D-19 竪穴住居跡



Ⅲ D-2 豎穴住居跡 平面



Pit 1 平面



Pit 1 埋土断面



焼土検出状況




焼土断面

写真図版38 Ⅲ D-2 豎穴住居跡



I A - 1 竪穴住居跡 平面



埋土断面W-E




I A 区調査風景

写真図版39 I A - 1 竪穴住居跡



I A-2 竖穴住居跡 平面



埋土断面W-E




I A区町教委調査竖穴住居跡 (平安)


写真図版40 I A-2 竖穴住居跡



ⅡD-1b 竖穴住居跡 平面



埋土断面N-S




埋土断面E-W


写真図版41 ⅡD-1b 竖穴住居跡



II D-4 豎穴住居跡 平面



埋土断面W-E




炉断面


写真図版42 II D-4 豎穴住居跡



ⅡD-13竪穴住居跡 平面



埋土断面W-E



調査風景


写真図版43 ⅡD-13竪穴住居跡



II D-15竖穴住居跡 平面




刀子出土状況



埋土断面 S-N



集石平面




集石断面 N-S

写真図版44 II D-15竖穴住居跡



Ⅲ D - 1 竪穴住居跡 平面



埋土断面E-W



埋土断面N-S

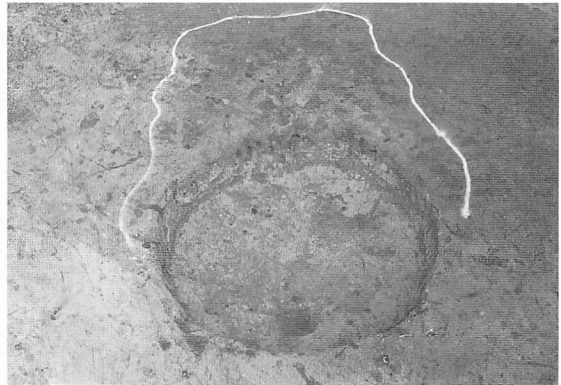


青磁皿片出土状況

写真図版45 Ⅲ D - 1 竪穴住居跡




II D-18住居跡貼床部残存状況



II D-20住居跡貼床部残存状況



II D-21住居跡貼床部残存状況



II D-22住居跡貼床部断面




II D区・III D区柱穴群


写真図版46 II D-18・20・21・22竪穴住居跡 II D区・III D区柱穴群




II C 5 h-1 土坑 平面



II C 5 h-1 土坑 埋土断面SW-NE




II C 5 h-2 土坑 平面



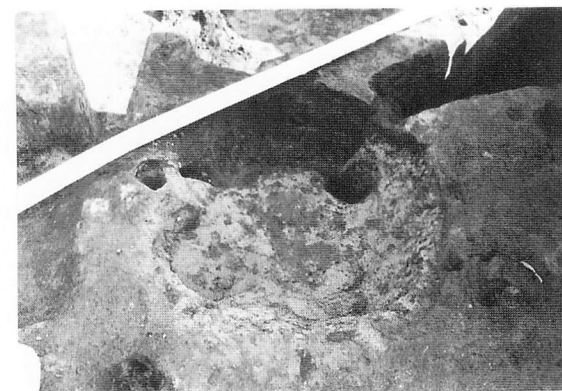
II C 5 h-2 土坑 埋土断面SE-NW



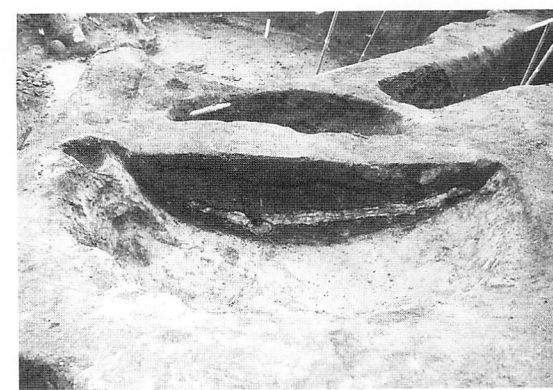
II C 5 h-3 土坑 平面



II C 5 h-3 土坑 埋土断面W-E



II C 5 i 土坑 平面




II C 5 i 土坑 埋土断面N-S

写真図版47 土坑 (1)



II C 6 i 土坑 平面




II C 6 i 土坑 埋土断面N-S




II C 7 d 土坑 埋土断面S-N



II D 2 h 土坑 平面



II D 2 h 土坑 埋土断面NW-SE



II D 2 i 土坑 平面



II D 2 i 土坑 埋土断面N-S

写真图版48 土坑 (2)




II D 2 j 土坑 平面



II D 2 j 土坑 埋土断面W-E




II D 3 g-1 土坑 平面



II D 3 g-1 土坑 埋土断面S-N




II D 3 g-2 土坑 平面



II D 3 g-2 土坑 埋土断面S-N



II D 3 g-3 土坑 平面




II D 3 g-3 土坑 埋土断面S-N

写真图版49 土坑(3)




ⅡD3g-1·2·3土坑完掘




ⅡD3g-4土坑 平面·埋土断面NW-SE




ⅡD3h-1土坑 平面




ⅡD3h-1土坑 埋土断面SE-NW



ⅡD3h-2土坑 平面




ⅡD3h-2土坑 埋土断面NW-SE




ⅡD3h-2土坑内烧土断面E-W

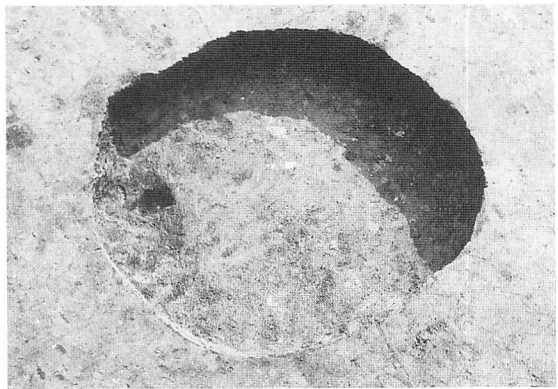
写真图版50 土坑(4)




II D 4 f 土坑 平面



II D 4 f 土坑 埋土断面NW-S E



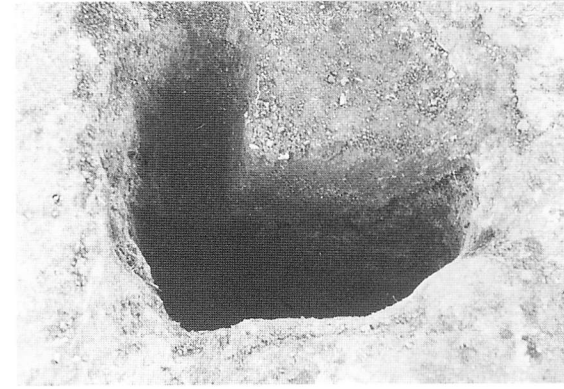
II D 4 h 土坑 平面



II D 4 h 土坑 埋土断面SW-NE




II D 4 i 土坑 平面



II D 4 i 土坑 埋土断面SW-NE



II D 4 j 土坑 平面



II D 4 j 土坑 埋土断面S-N

写真图版51 土坑(5)




II D 5 d 土坑 平面



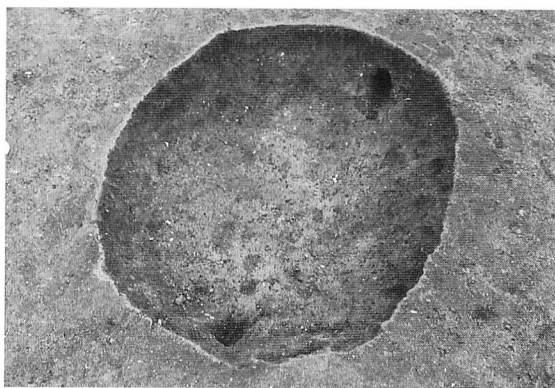
II D 5 d 土坑埋土断面E-W



II D 5 f-1 土坑 平面



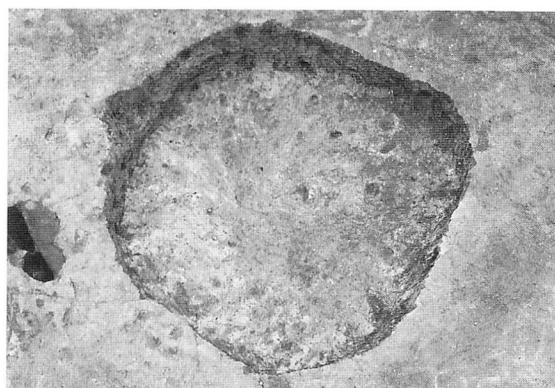
II D 5 f-1 土坑 埋土断面W-E



II D 5 f-2 土坑 平面



II D 5 f-2 土坑 埋土断面SE-NW



II D 6 c 土坑 平面



II D 6 c 土坑 埋土断面W-E

写真图版52 土坑(6)



II D 6 d 土坑 埋土断面NE-SW



II D 6 f-1 土坑 平面




II D 6 f-1 土坑 埋土断面W-E




II D 6 f-2·3 土坑 平面



II D 6 f-2 土坑 埋土断面W-E




II D 6 h 土坑 平面




II D 6 h 土坑 埋土断面NW-SE

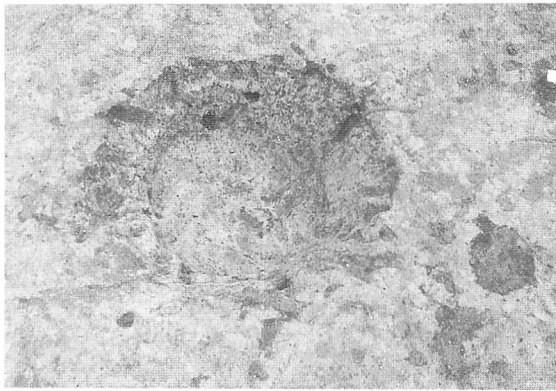
写真图版53 土坑(7)




II D 6 i 土坑 平面




II D 6 i 土坑 埋土断面SW-NE




II D 7 e 土坑 平面




II D 7 e 土坑 埋土断面SW-NE




II D 7 f-1 土坑 平面



II D 7 f-1 土坑 埋土断面NW-SE



II D 7 f-2 土坑 平面



II D 7 f-2 土坑 埋土断面W-E

写真图版54 土坑(8)



II D 7 g 基坑 平面




II D 7 h-1 土坑 平面



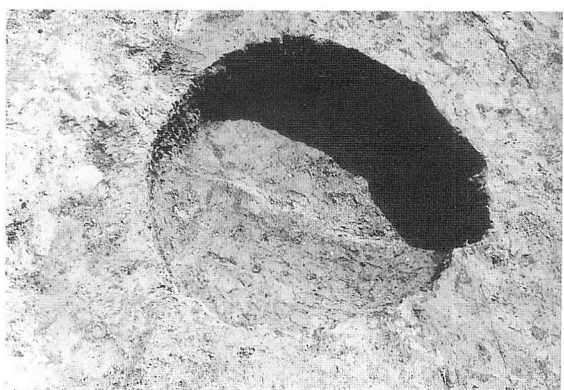
II D 7 h-1 土坑 埋土断面NW-SE



II D 7 h-2 土坑 平面



II D 7 h-2 土坑 埋土断面SW-NE




II D 7 i 土坑 平面



II D 7 i 土坑 埋土断面W-E

写真图版55 土坑(9)




II D 8 a 土坑 平面




II D 8 a 土坑 埋土断面NW-SE




II D 8 b 土坑 平面



II D 8 b 土坑 埋土断面N-S




II D 8 d-1 土坑 平面



II D 8 d-1 土坑 埋土断面NW-SE

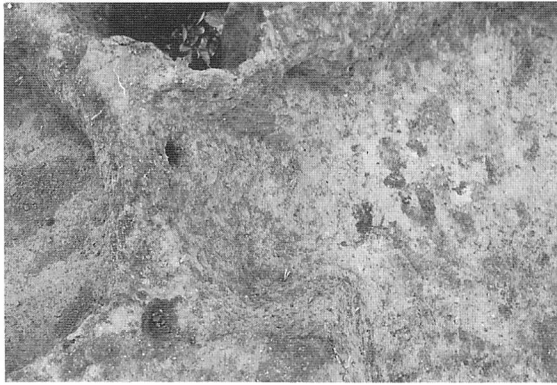


II D 8 d-2 土坑 平面



II D 8 d-2 土坑 埋土断面SW-NE

写真图版56 土坑 (10)




II D 8 d-3 土坑 平面



II D 8 d-3 土坑 埋土断面 SW-NE




II D 8 d-4 土坑 平面




II D 8 d-4 土坑 埋土断面 SW-NE




II D 8 f 土坑 平面



II D 8 f 土坑 埋土断面 W-E



II D 8 g 土坑 平面




II D 8 g 土坑 埋土断面 SE-NW

写真图版57 土坑 (11)




II D 8 h - 1 土坑 平面



II D 8 h - 1 土坑 埋土断面 SE-NW



II D 8 h - 2 土坑 平面



II D 8 h - 2 土坑 埋土断面 SW-NE



II D 9 a - 1 土坑 平面

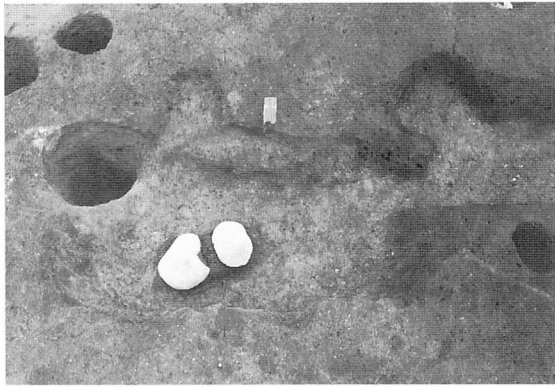


II D 9 a - 1 土坑 埋土断面 S-N

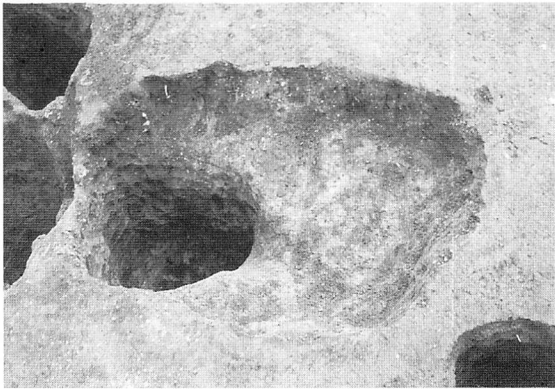


II D 9 a - 2 土坑 埋土断面 W-E


写真图版58 土坑 (12)




II D 9 b-1 土坑 平面



II D 9 b-2 土坑 平面




II D 9 d 土坑 平面



II D 9 d 土坑 埋土断面 SW-NE




II D 9 e 土坑 平面




II D 9 e 土坑 埋土断面 NW-SE

写真图版59 土坑 (13)



II D 9 g 土坑 平面



II D 9 g 土坑 埋土断面NW-SE



II E 0 d 土坑 平面



II E 0 d 土坑 埋土断面SW-NE



II E 1 d 土坑 平面



II E 1 d 土坑 埋土断面W-E



II E 2 a 土坑 平面


写真图版60 土坑 (14)




II E 2 d 土坑 平面



II E 2 d 土坑 埋土断面W-E




II E 3 b 土坑 平面



II E 3 b 土坑 埋土断面SW-NE




II E 4 a 土坑 平面



II E 4 a 土坑 埋土断面SW-NE




II E 5 a 土坑 平面




II E 5 a 土坑 埋土断面SE-NW

写真图版61 土坑 (15)



II E 7 b 土坑 平面




II E 7 b 土坑 埋土断面NE-SW




III B 3 i 土坑 平面



III B 3 i 土坑 埋土断面NW-SE




III B 4 j 土坑 平面



III B 4 j 土坑 埋土断面NW-SE




III C 3 i 土坑 平面




III C 3 i 土坑 埋土断面NW-SE


写真図版62 土坑 (16)



Ⅲ C 3 j 土坑 平面




Ⅲ C 3 j 土坑 埋土断面W-E




Ⅲ C 5 c 土坑 平面



Ⅲ C 5 c 土坑 埋土断面SE-NW




Ⅲ C 5 e 土坑 平面



Ⅲ C 5 e 土坑 埋土断面NW-SE



Ⅲ D 0 b 土坑 平面

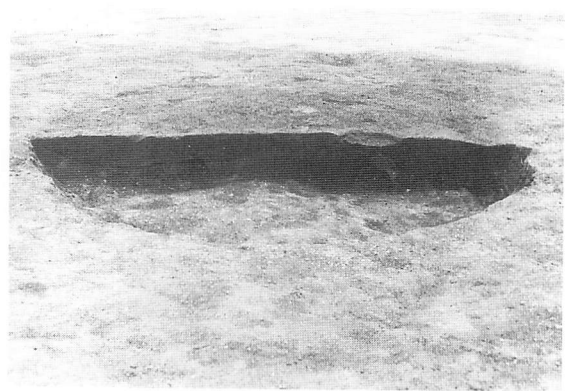


Ⅲ D 0 b 土坑 埋土断面SW-NE

写真图版63 土坑 (17)




Ⅲ D 0 c - 1 土坑 平面




Ⅲ D 0 c - 1 土坑 埋土断面N-S




Ⅲ D 0 c - 2 土坑 平面



Ⅲ D 0 c - 2 土坑 埋土断面SW-NE



Ⅲ D 0 d 土坑 平面



Ⅲ D 0 d 土坑 埋土断面SW-NE



Ⅲ D 0 f - 1 土坑 平面



Ⅲ D 0 f - 1 土坑 埋土断面SW-NE

写真图版64 土坑 (18)




Ⅲ D 0 f - 2 土坑 平面



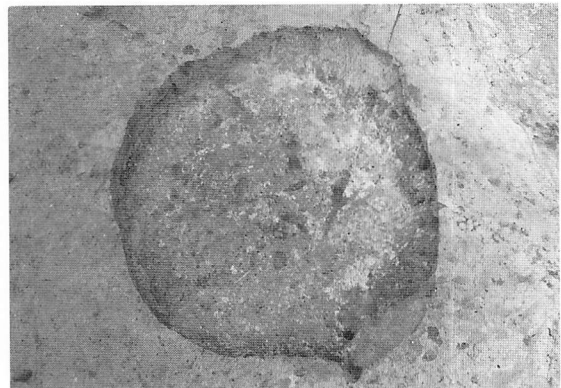
Ⅲ D 0 f - 2 土坑 埋土断面 SW - NE



Ⅲ D 0 g 土坑 平面



Ⅲ D 0 g 土坑 埋土断面 SW - NE




Ⅲ D 1 d - 1 土坑 平面



Ⅲ D 1 d - 1 土坑 埋土断面 NW - SE



Ⅲ D 1 d - 2 土坑 平面




Ⅲ D 1 d - 2 土坑 埋土断面 SW - NE

写真图版65 土坑 (19)




Ⅲ D 1 e - 1 · 2 土坑 平面



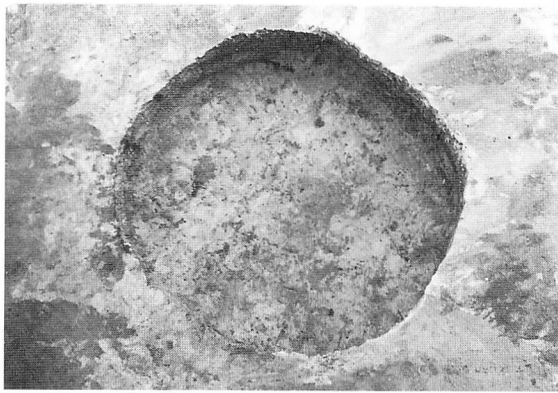
Ⅲ D 1 e - 1 · 2 土坑 埋土断面 SE - NW



Ⅲ D 1 f 土坑 平面



Ⅲ D 1 f 土坑 埋土断面 NW - SE




Ⅲ D 2 e - 1 土坑 平面



Ⅲ D 2 e - 1 土坑 埋土断面 SW - NE




Ⅲ D 2 e - 2 土坑 平面




Ⅲ D 2 e - 2 土坑 埋土断面 SW - NE


写真图版66 土坑 (20)




Ⅲ D 3 a 土坑 平面




Ⅲ D 3 a 土坑 埋土断面W-E




Ⅲ D 3 b 土坑 平面



Ⅲ D 3 b 土坑 埋土断面SW-NE



Ⅲ D 3 c 土坑 平面



Ⅲ D 3 c 土坑 埋土断面SW-NE



Ⅱ C 6 h 土坑 平面



Ⅱ C 6 h 土坑 埋土断面S-N

写真图版67 土坑 (21)




II D 6 f 石囲炉 平面



II D 6 f 石囲炉 断面NE-SW




II D 6 g 石囲炉 検出状況



II D 6 g 石囲炉 断面NW-SE 1




II D 6 g 石囲炉 断面NW-SE 2



II D 6 g 石囲炉 断面SW-NE



II C 5 h 焼土遺構 検出状況




II C 5 h 焼土遺構 断面E-W

写真図版68 石囲炉・焼土遺構 (1)



II D 9 a - 2 焼土遺構 検出状況



II D 9 a - 1 焼土遺構 断面S-N




II D 9 a - 3 焼土遺構 検出状況



II D 9 a - 3 焼土遺構 断面SW-NE




III D 2 d - 1 · 2 焼土遺構 検出状況



III D 2 d - 1 焼土遺構 断面SW-NE

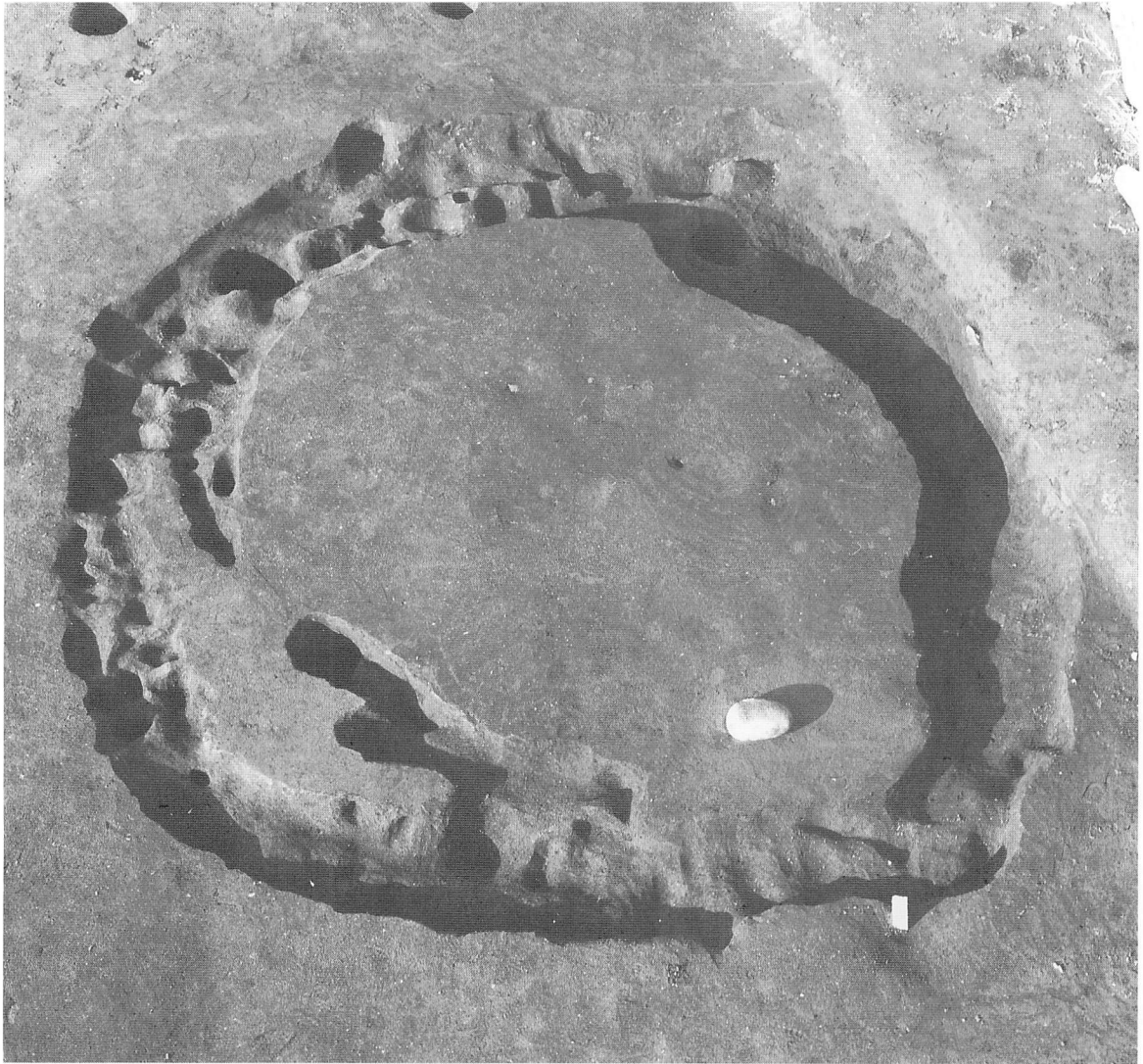


III C 6 i 焼土遺構 断面




III D 2 d - 2 焼土遺構 断面SW-NE

写真図版69 焼土遺構 (2)



平面



埋土断面NW-S E



埋土断面NW-S E


写真図版70 II D 7 a 円形周溝



北トレンチ1 盛土の状況（現代）



北トレンチ11 盛土の状況（現代）



北トレンチ1 断面 1




北トレンチ1 断面 2



北トレンチ1 断面 3




北トレンチ1 断面 4




北トレンチ4 断面 1


写真図版71 北トレンチ断面（1）




北トレンチ4 断面 2



北トレンチ4 断面 3



北トレンチ4 断面 4



北トレンチ4 断面 5

写真図版72 北トレンチ断面(2)



北トレンチ6 断面 1



北トレンチ6 断面 2



北トレンチ6 断面 3



北トレンチ6 断面 4




北トレンチ6 断面 5



北トレンチ6 断面 6



北トレンチ6 断面 7



北トレンチ6 断面 8

写真図版73 北トレンチ断面 (3)



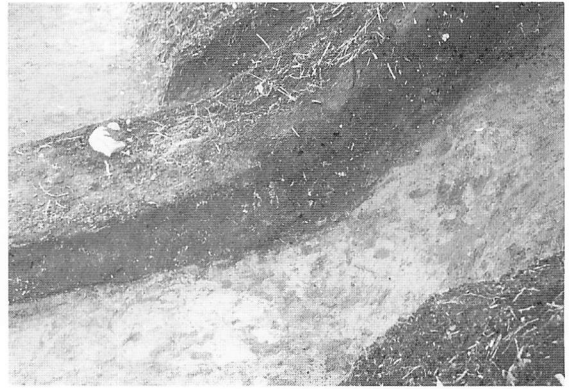
北トレンチ8 断面 1




北トレンチ8 断面 2



北トレンチ9 断面 1



北トレンチ9 断面 2




北トレンチ9 断面 3



北トレンチ9 断面 4




北トレンチ9 断面 5




北トレンチ9 断面 6


写真図版74 北トレンチ断面 (4)




南トレンチ1 断面 1




南トレンチ1 断面 2




南トレンチ1 断面 3




南トレンチ1 断面 4




南トレンチ1 断面 5



南トレンチ1 断面 6




南トレンチ1 断面 7



南トレンチ1 断面 8


写真図版75 南トレンチ断面 (1)




南トレンチ1 断面 9




南トレンチ1 断面 10




南トレンチ1 断面 11



南トレンチ1 断面 12



南トレンチ1 断面 13



南トレンチ1 断面 14

写真図版76 南トレンチ断面 (2)



南トレンチ2 断面 1



南トレンチ2 断面 2



南トレンチ2 断面 3



南トレンチ2 断面 4




南トレンチ2 断面 5



南トレンチ2 断面 6



南トレンチ2 断面 7



南トレンチ2 断面 8

写真図版77 南トレンチ断面 (3)



S=2/3 13
 S=1/3 その他

写真図版78 遺構内出土遺物 (1)




19




18




20




21



22



24




25



23



26



27

S=1/3

写真図版79 遺構内出土遺物(2)



写真図版80 遺構内出土遺物（3）




S=1/2 45・46
 S=1/3 その他

写真図版81 遺構内出土遺物(4)



S=1/2 74
S=1/3 その他


写真図版82 遺構内出土遺物(5)




75



76



77



78


S=1/3 77
S=1/2 その他

写真図版83 遺構内出土遺物(6)




S=1/2 79~82・93
 S=1/3 その他


写真図版84 遺構内出土遺物(7)



94



95



96



97



98




99



100


S=1/2 94~96
S=1/3 その他

写真図版85 遺構内出土遺物(8)




S=1/2 111
S=1/3 その他

写真図版86 遺構内出土遺物(9)




S=1/3

写真図版87 遺構内出土遺物 (10)




S=1/2 147
 S=1/3 その他

写真図版88 遺構内出土遺物 (11)




S = 1/2 157・169
 S = 1/3 その他

写真図版89 遺構内出土遺物 (12)




S = 1/2 189
 S = 1/3 その他

写真図版90 遺構内出土遺物 (13)



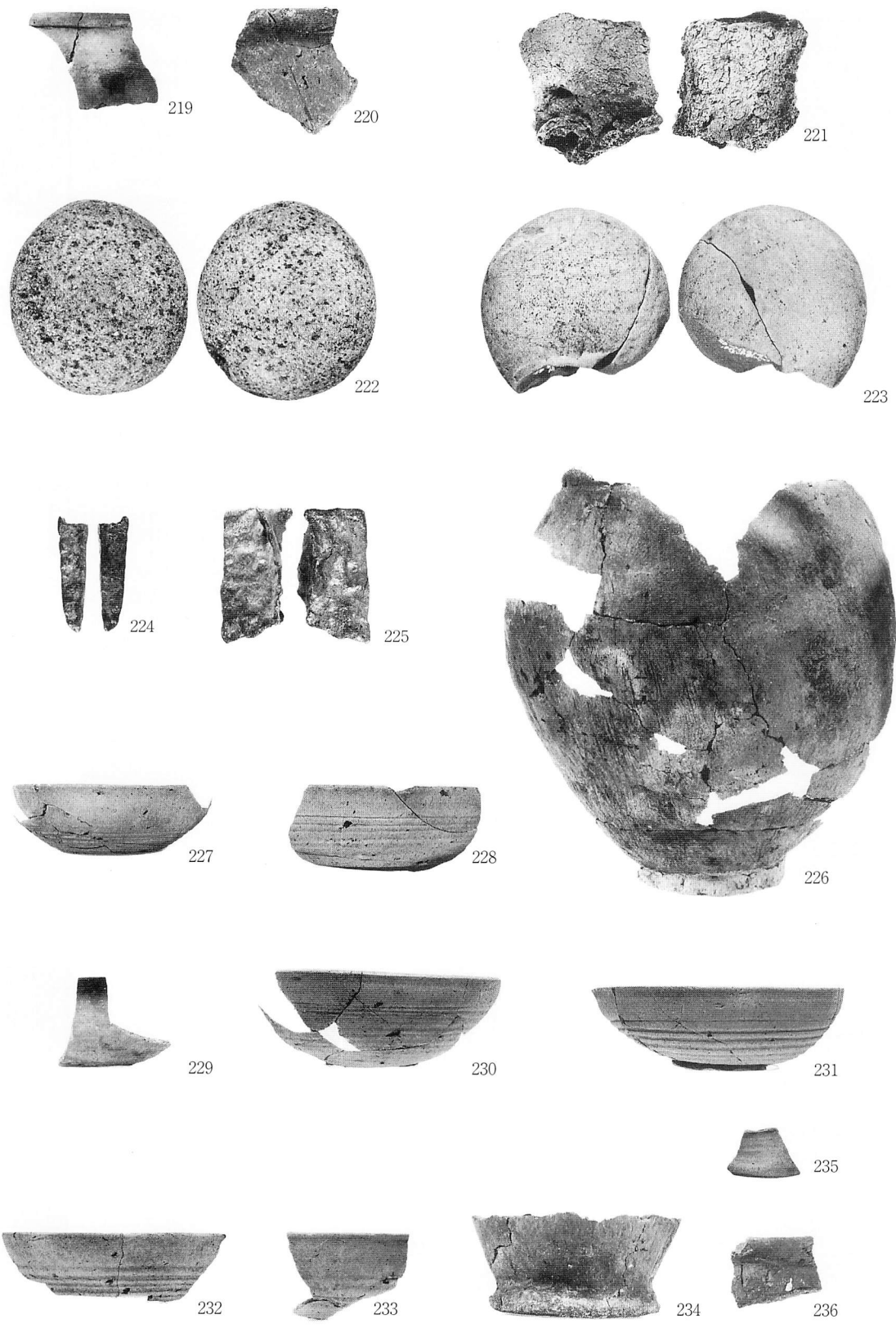
S = 1/3

写真図版91 遺構内出土遺物 (14)



S=1/3

写真図版92 遺構内出土遺物 (15)




S = 1/2 222~225
 S = 1/3 その他

写真図版93 遺構内出土遺物 (16)




S=1/2 240
 S=1/3 その他

写真図版94 遺構内出土遺物 (17)




S = 1/1 275
 S = 1/2 260 · 271 ~ 274 · 277
 S = 1/3 その他


写真図版95 遺構内出土遺物 (18)



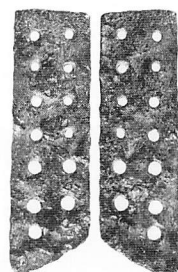
278



279




280



281



282



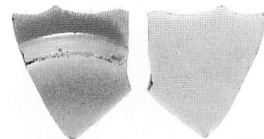
283



284




285



286

S = 1/1 280
S = 1/2 その他

写真図版96 遺構内出土遺物 (19)



S = 1/1 287~290・293・295
 S = 1/2 291・292・294・296・297
 S = 1/3 その他

写真図版97 遺構内出土遺物 (20)



316



311



312



313




314



315




317




319



318



320



321



322



325



324




323

S = 1/2 322

S = 1/3 その他

写真図版98 遺構内出土遺物 (21)






写真図版99 遺構内出土遺物 (22)

S = 1/2 329
 S = 2/3 339
 S = 1/3 その他




351



S = 1/2 351 · 357 · 371
S = 1/3 その他

写真図版100 遺構内出土遺物 (23)




S=1/2 387・390

S=2/3 398・399


S=1/3 その他

写真図版101 遺構内出土遺物 (24)



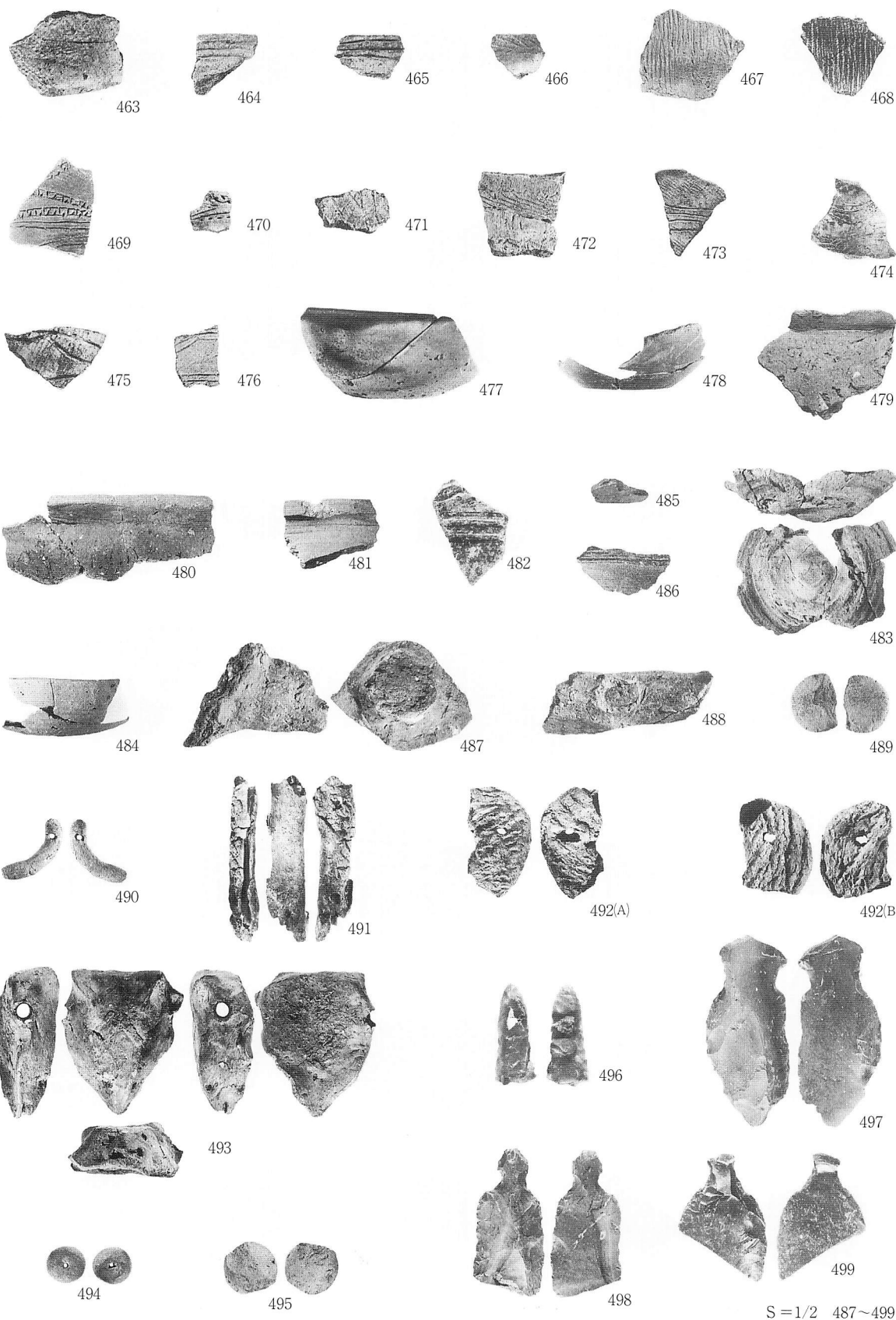
S = 1/2 400
 S = 1/3 その他

写真図版102 遺構内出土遺物 (25)



S = 1/3

写真図版103 遺構外出土遺物 (1)

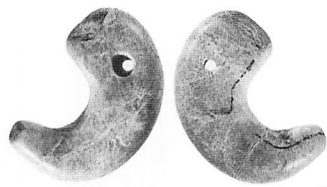


S=1/2 487~499
 S=1/3 その他

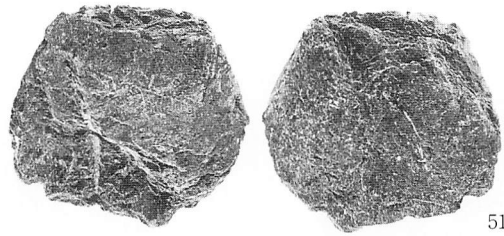
写真図版104 遺構外出土遺物(2)




写真图版105 遺構外出土遺物 (3)




512




513




514



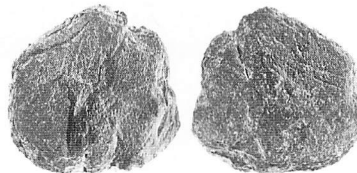
515




516



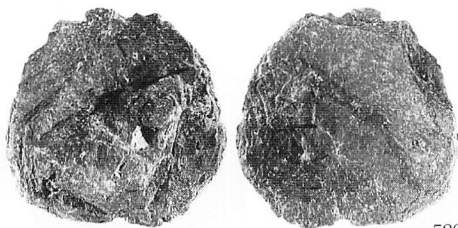
517




518



519




520



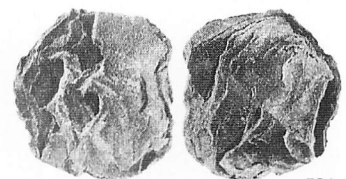
521



522




523



524

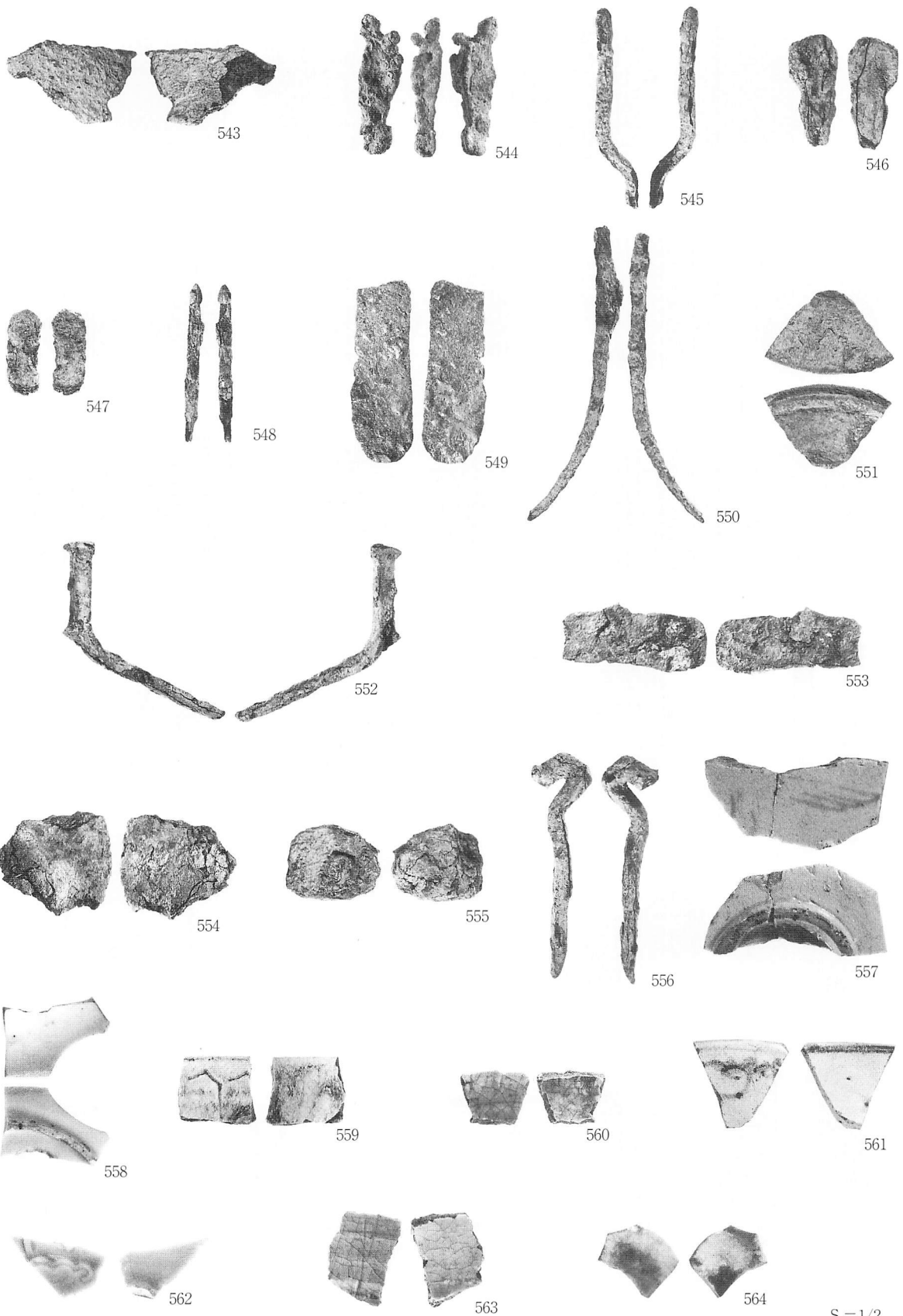
S = 1/2 512
S = 2/3 その他

写真図版106 遺構外出土遺物(4)




S = 2/3 525~532
 S = 1/2 その他

写真図版107 遺構外出土遺物 (5)



写真図版108 遺構外出土遺物 (6)




565

566

567

568



569

570

571

572

573

S=1/1

報告書抄録

ふりがな	うわのいせきはつくつちょうさほうこくしょ							
書名	上野遺跡発掘調査報告書							
副書名	都市計画街路上野西法寺線工事に伴う緊急発掘調査							
巻次								
シリーズ名	岩手県文化振興事業団埋蔵文化財調査報告書							
シリーズ番号	第359集							
編著者名	安藤 由紀夫							
編集機関	財団法人 岩手県埋蔵文化財センター							
所在地	〒020-0853 岩手県盛岡市下飯岡11-185 Tel 019-638-9001							
発行年月日	2000年3月16日							
ふりがな 所収遺跡名	ふりがな 所在地	コード		北緯	東経	調査機関	調査面積	調査原因
		市町村	遺跡番号					
うわのいせき 上野遺跡	いわてけん二戸郡 いちのへちょういちのへ あざうわの 字上野164-3 ほか	03524	J F 20 -0074	40度 12分 29秒	141度 18分 34秒	19990713 ～ 19991203	6,460㎡	「都市計画 街路上野西 法寺線」工 事に伴う緊 急発掘調査
所収遺跡名	種別	主な時代	主な遺構		主な遺物		特記事項	
上野遺跡	集落跡 城館跡	縄文時代 弥生時代 奈良時代 平安時代 中世	竪穴住居跡 31 掘立柱建物跡 8 柱穴列 2 土坑類 84 炉・焼土遺構 7 円形周溝 1 帯曲輪 3 柱穴状ピット 508	縄文土器 弥生土器 土師器・須恵器 あかやき土器 陶磁器 土製品 石器・石製品 金属製品 銭貨	縄文時代前期の動物形土 製品出土。 奈良・平安時代の集落跡。 中世の館跡に伴う帯曲輪 と掘立柱建物跡・竪穴住 居跡を検出。			

財団法人岩手県文化振興事業団埋蔵文化財センター職員名簿

【職員】

所 長 伊 藤 民 也
副 所 長 櫻 田 次 男

〔管理課〕

課 長	川 浪 清 徳	嘱 託	千 葉 芳 夫
課 長 補 佐	山 崎 善 光	〃	藤 島 恵 子
主 査	立 花 多加志	〃	新 田 卜 ヨ
主 事	日 影 睦 夫	〃	佐々木 光 重

〔調査第一課〕

課 長	佐々木 勝
課 長 補 佐	佐々木 清 文
主任文化財	小山内 透
専門調査員	
文 化 財	赤 石 登
専門調査員	吉 田 充
〃	小 原 眞 一
〃	小笠原 健一郎
〃	金 野 進
〃	鳥 居 達 人
〃	金 子 昭 彦
〃	東海林 淳 美
〃	阿 部 勝 則
〃	羽 柴 直 人
〃	小野寺 正 之
〃	菅 原 靖 男
〃	長 村 克 稔
〃	溜 浩 二 郎
〃	菊 池 貴 広
〃	村 上 拓
〃	本 多 準 一 郎
〃	北 村 忠 昭
〃	丸 山 浩 治
〃	村 木 敬
〃	小 林 弘 卓
〃	江 藤 淳 徳
〃	藤 原 賢 徳
〃	菊 池 賢 賢
〃	井 上 信 介
〃	川 又 晋
〃	吉 田 真由美
〃	北 田 博 義

期 限 付
専 門 職 員

〔調査第二課〕

課 長	高橋 與右衛門
課 長 補 佐	中 川 重 紀
主任文化財	高 橋 義 介
専門調査員	金 子 佐知子
〃	中 田 迪
文 化 財	工 藤 道 孝
専門調査員	古 舘 貞 身
〃	阿 部 眞 澄
〃	松 尾 芳 幸
〃	工 藤 徹
〃	前 田 稔
〃	岩 淵 計
〃	早 坂 悟
〃	濱 田 宏
〃	安 藤 由紀夫
〃	高 木 晃
〃	千 葉 正 彦
〃	佐 藤 淳 一
〃	半 澤 武 彦
〃	杉 沢 昭太郎
〃	中 村 直 美
〃	(星 雅 之)

期 限 付
専 門 職 員

鈴 木 聡	(12月退職)
吉 川 徹	
北 田 勲	
吉 田 里 和	
原 美津子	
齋 藤 麻紀子	
島 原 弘 征	

岩手県文化振興事業団埋蔵文化財調査報告書第359集

上野遺跡発掘調査報告書

都市計画街路上野西法寺線工事に伴う緊急発掘調査

印刷 平成13年 3月 9日

発行 平成13年 3月16日

発行 (財)岩手県文化振興事業団埋蔵文化財センター

〒020-0853 岩手県盛岡市下飯岡11-185

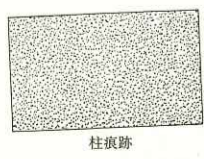
T E L (019) 638-9001・9002

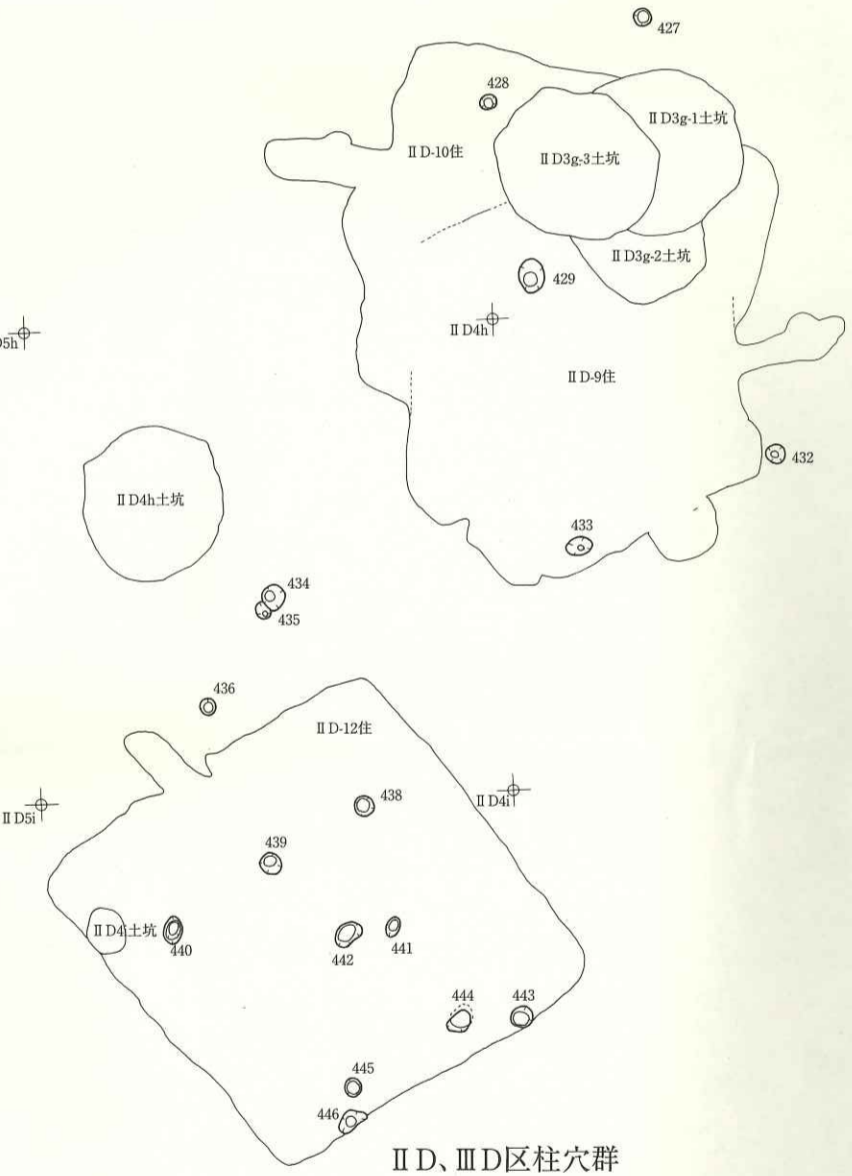
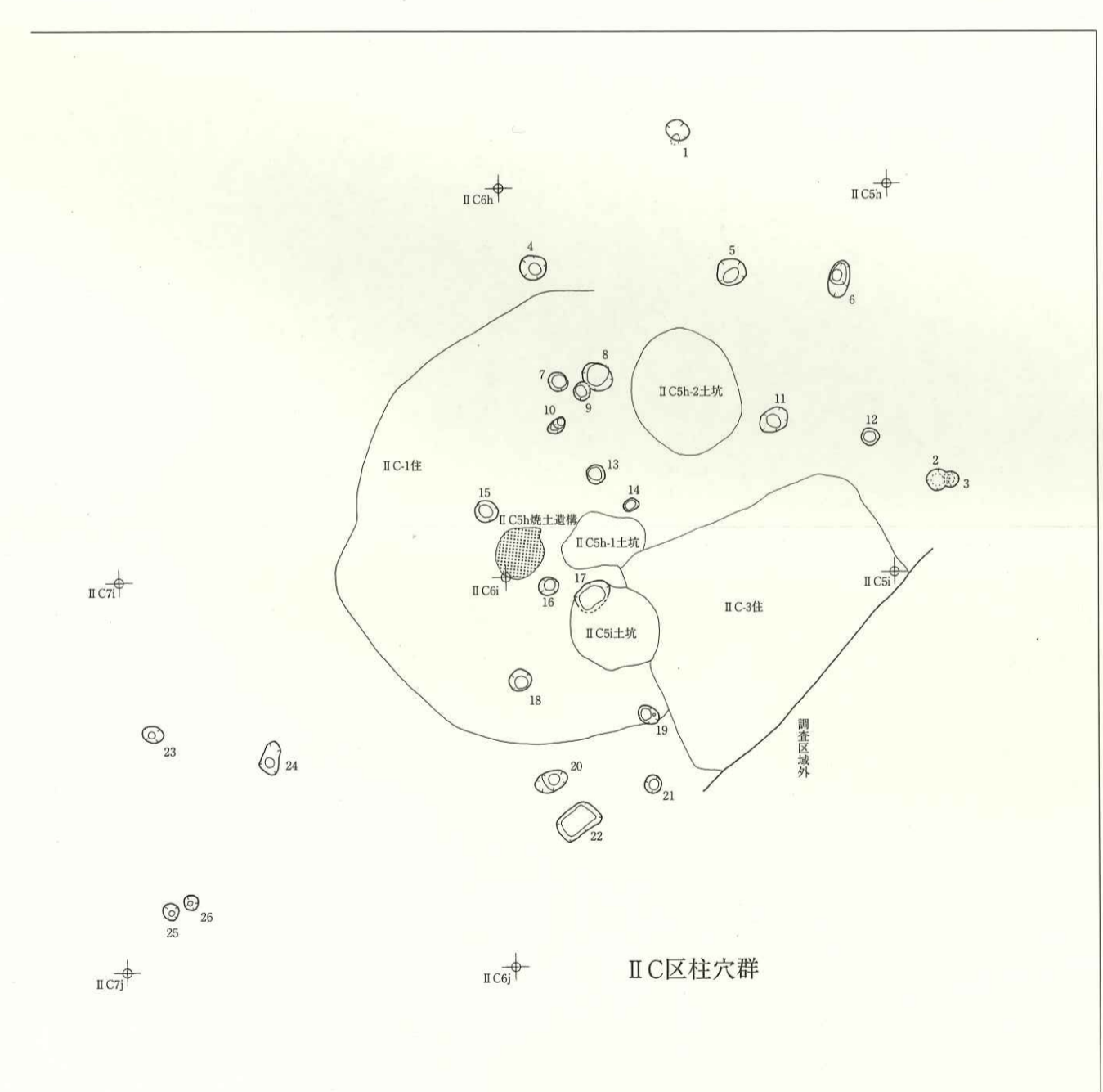
F A X (019) 638-8563

印刷 永代印刷株式会社

〒020-0811 岩手県盛岡市川目町23-10

T E L (019) 623-0111





柱穴群全体图