



①津古1号墳全景（真上から）
* 薄く色が変わっているところがトレンチ設定場所



②墳頂より地峡帯を臨む（南側から）



③墳頂から花立山を臨む（西側から）

図版 2



①墳丘東側後円部から前方部を臨む（南東側から）



②積雪時墳丘東側後円部から前方部を臨む（南東側から）



③墳丘西側後円部から前方部を臨む（南西側から）



④積雪時墳丘西側後円部から前方部を臨む（南西側から）



⑤墳丘西側前方部から後円部を臨む（北西側から）



⑥積雪時墳丘西側前方部から後円部を臨む（北西側から）



⑦墳丘東側前方部から後円部を臨む（北東側から）



⑧積雪時墳丘東側前方部から後円部を臨む（北東側から）



① 1号トレンチ掘削前前方部から後円部を臨む（北側から）



② 1号トレンチ掘削前全景（北側から）



④ 1号トレンチ完掘全景（南側から）



③ 1号トレンチ掘削前全景（南側から）



⑤ 1号トレンチ完掘前方部から後円部を臨む（北側から）



⑥ 1号トレンチ完掘墳裾部全景（北側から）



⑦ 1号トレンチ土層断面後円部頂部（東側から）

図版 4



① 1号トレンチ土層断面後円部から前方部（南東側から）



② 1号トレンチ土層断面前方部の内後円部側（南東側から）



③ 1号トレンチ土層断面前方部土坑に切られている付近（南東側から）



④ 1号トレンチ土層断面前方部図版3-③と図版3-⑤の間（南東側から）



⑤ 1号トレンチ土層断面前方部頂部北端（南側から）



⑥ 1号トレンチ土層断面前方部頂部北端 up（東側から）



⑦ 1号トレンチ土層断面前方部墳裾（北東側から）



① 2号トレンチ掘削前 (西側から)



② 2号トレンチ完掘全景 (北側から)



④ 2号トレンチ土層断面墳頂側 (南東側から)



③ 2号トレンチ完掘全景 (南側から)



⑤ 2号トレンチ土層断面墳裾側 (東側から)



⑥ 3号トレンチ掘削前全景 (西側から)



⑦ 3号トレンチ掘削前全景 (東側から)

図版 6



④ 3号トレンチ土層断面東端（南側から）



⑤ 3号トレンチ土層断面後円部傾斜付近（南側から）



⑥ 3号トレンチ土層断面貯蔵穴西側（西側から）



⑦ 3号トレンチ土層断面貯蔵穴東側（南東側から）



① 3号トレンチ完掘全景（東側から）



② 3号トレンチ完掘全景（西側から）



③ 3号トレンチ貯蔵穴全景（東側から）



① 3号トレンチ土層断面西端（南東側から）




⑤ 4号トレンチ土層断面墳頂側（北側から）



⑥ 4号トレンチ土層断面中央部（北側から）



⑦ 4号トレンチ土層断面墳裾側（北側から）



② 4号トレンチ掘削前全景（西側から）



③ 4号トレンチ完掘全景（西側から）



④ 4号トレンチ完掘全景（北東側から）

図版 8



④ 5号トレンチ土層断面墳頂側（北側から）



⑤ 5号トレンチ土層断面中央部（北側から）



⑥ 5号トレンチ土層断面墳裾側（北側から）



⑦ 4号・5号トレンチ全景（西側から）




① 5号トレンチ掘削前全景（西側から）



② 5号トレンチ完掘全景（西側から）



③ 5号トレンチ完掘墳裾部（西側から）



① 7号トレンチ掘削前全景（東側から）



② 7号トレンチ完掘全景（西側から）



④ 7号トレンチ土層断面墳頂部（南側から）



③ 7号トレンチ完掘（西側から）



⑤ 7号トレンチ土層断面中央部（南側から）



⑥ 7号トレンチ土層断面墳裾部（南側から）



⑦ 7号トレンチ作業風景（南東側から）




④ 8号トレンチ土層断面墳頂側（北側から）



⑤ 8号トレンチ土層断面中央部（北東側から）



⑥ 8号トレンチ土層断面墳裾側（北側から）



⑦ 9号トレンチ掘削前全景（西側から）



⑧ 8号トレンチサブトレンチ完掘全景（東側から）



⑨ 8号トレンチサブトレンチ設置前全景（東側から）



⑩ 8号トレンチサブトレンチ設置前全景（西側から）



① 9号トレンチ完掘全景（南側から）



⑤ 墳丘西側前方部から後円部を臨む（北西側から）



② 9号トレンチ完掘全景（西側から）



⑥ 10号トレンチ掘削前全景（南側から）



③ 9号トレンチ東壁土層断面（西側から）



⑦ 10号トレンチ北壁土層断面（南側から）



④ 9号トレンチ北壁土層断面（南側から）



⑧ 10号トレンチ南壁土層断面（北側から）

図版 12



① 10号トレンチ完掘全景（北西側から）



③ 盗掘坑表土剥ぎ後全景（南西側から）



② 盗掘坑掘削前全景（南西側から）



④ 盗掘坑完掘全景（南側から）



⑤ 盗掘坑南北土層断面北側（西側から）



⑥ 盗掘坑南北土層断面南側（西側から）



⑦ 盗掘坑東西土層断面西側（南側から）



⑧ 盗掘坑東西土層断面中央（南側から）



①盗掘坑東西土層断面東側（南側から）



⑤盗掘坑サブトレンチ3完掘全景（南側から）



②盗掘坑サブトレンチ2完掘全景（南側から）



⑥盗掘坑サブトレンチ3南北土層断面（東側から）



③盗掘坑サブトレンチ2南北土層断面（西側から）



⑦盗掘坑サブトレンチ3東西土層断面（南側から）



④盗掘坑サブトレンチ2東西土層断面（北側から）



⑧出土遺物

報告書抄録

ふりがな	つこいちごうふんかくにんちょうさ							
書名	津古1号墳確認調査							
副書名	福岡県小郡市津古所在遺跡の確認調査報告							
巻次								
シリーズ名	小郡市文化財調査報告書							
シリーズ番号	第326集							
編著者名	西江 幸子							
編集機関	小郡市教育委員会							
所在位置	〒838-0198 福岡県小郡市小郡 255-1 TEL0942-72-2111							
発行年月日	平成31年3月29日							
ふりがな 所収遺跡名	ふりがな 所在地	コード		北緯	東経	調査期間	調査面積	調査原因
		市町村	遺跡 番号					
つこいちごうふん 津古1号墳	ふくおかけん 福岡県 おごおりし 小郡市 つこ 津古	40216		33° 26′ 35″	130° 33′ 38″	2017.11.6 } 2018.1.30	2431.784 m ²	重要遺跡 確認調査
所収遺跡名	種別	主な時代		主な遺構		主な遺物		特記事項
津古1号墳	古墳	古墳時代		古墳		弥生土器		
要約	<p>今回の確認調査では、①古墳の規模、②古墳の築造方法、③前方部の形状の確認、④古墳の付帯施設の有無、⑤盗掘坑の性格の解明を目的にトレンチ調査を行った。結果、古墳の規模は前方部が想定よりやや短く、地山削り出しを基本として一部盛土を行っていることがわかった。前方部の形状は、後世の削平状況がひどいが、ゆるく撥形に開く可能性があるかと想定した。また、周溝についても無い可能性が高いが、確認できる部分が少なく断定はできない。盗掘坑についても後世の削平がひどく主体部になると断定はできず、他の地点に残されている可能性も考えられる。</p>							

津古1号墳

小郡市埋蔵文化財調査報告書第326集

平成31年3月29日

発行 小郡市教育委員会

福岡県小郡市小郡 255-1

印刷 片山印刷有限公司

福岡県小郡市祇園1丁目8-15