図版 20

SK23 全景　西から



SK24 全景　東から

SK26 全景　南から



SK27 全景　南から

SK30 全景　南西から

SK31 全景　南から

SK32 全景　南から



SK33 全景　西から

Bk Job:220570 八千代市麦丸宮前上e地点 本文, 第百八折-表 日時:2018年12月26日 13:29:50

SK34 全景　東から

SK35 全景　東から

SK36 全景　南から

SK37 全景　西から

SK39 全景　南から

SK40 全景　南から



SK41 全景　南西から

焼土 1 全景　北から

Bk Job:220570 八千代市麦丸宮前上e地点 本文, 第百九折-表 日時:2018年12月26日 13:29:52

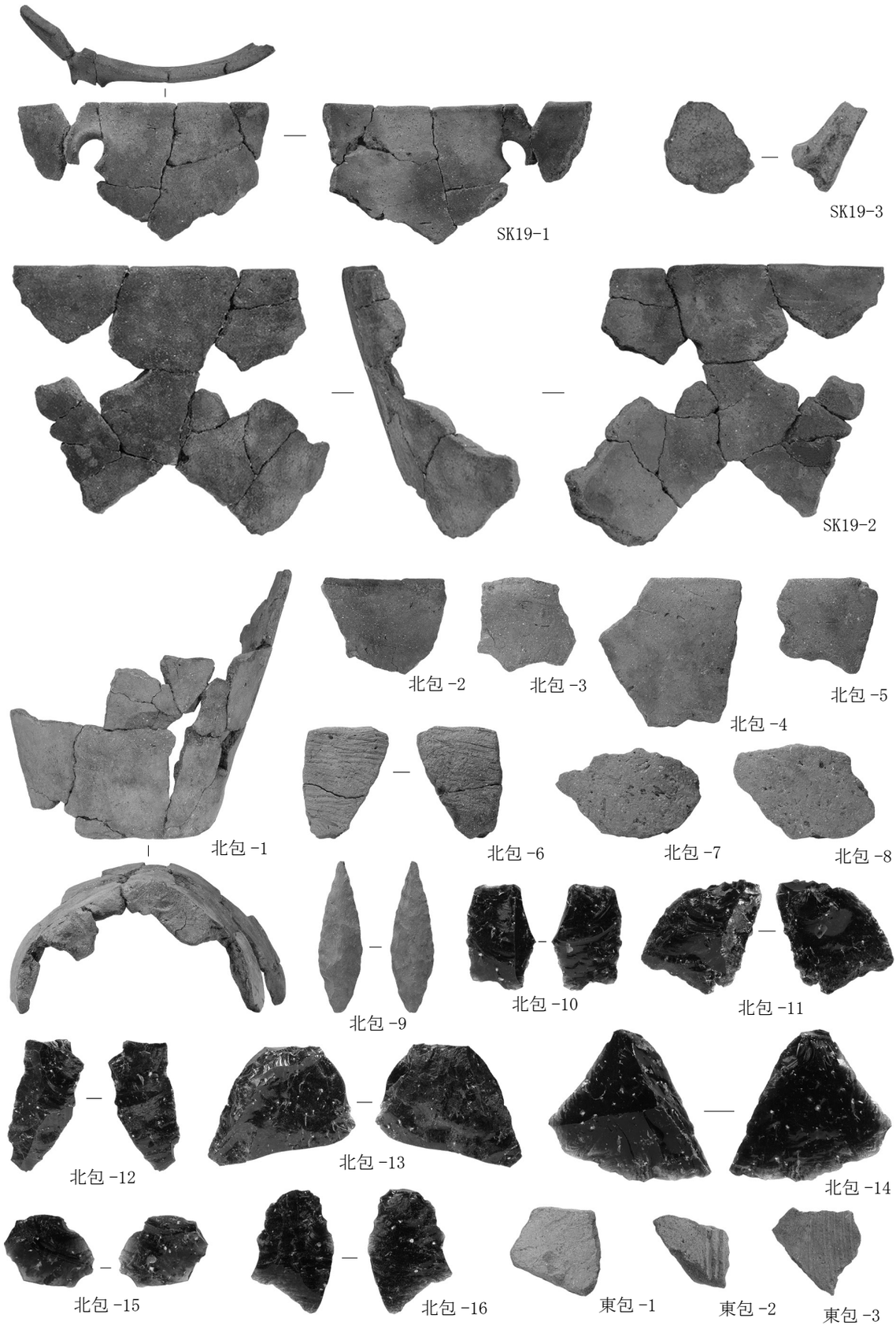


SK19, 北側・東側遺物包含層出土遺物

Bk Job:220570 八千代市麦丸宮前上e地点 本文, 第百十折-表 日時:2018年12月26日 13:29:59




SI3·4·6·7 出土遺物

Bk Job:220570 八千代市麦丸宮前上e地点 本文, 第百十一折-表 日時:2018年12月26日 13:30:04




SI9 ①出土遺物

Bk Job:220570 八千代市麦丸宮前上e地点 本文, 第百十二折-表 日時:2018年12月26日 13:30:05




SI9②・11・1・2・5・8 出土遺物

Bk Job:220570 八千代市麦丸宮前上e地点 本文, 第百十三折-表 日時:2018年12月26日 13:30:08




SI10,SB1, 遺構外出土遺物

Bk Job:220570 八千代市麦丸宮前上e地点 本文, 第百十四折-表 日時:2018年12月26日 13:30:09

# 報　告　書　抄　録

| | |
|---|---|
| ふりがな | むぎまるみやまえかみいせき いーちてん はっくつちょうさほうこくしょ |
| 書名 | 麦丸宮前上遺跡ｅ地点発掘調査報告書 |
| 副書名 | 宅地造成に伴う埋蔵文化財調査 |
| 編著者名 | 高野浩之　大橋 生　八千代市教育委員会 |
| 編集機関 | 株式会社 地域文化財研究所　〒270－1327　千葉県印西市大森 2596－9 |
| 発行機関 | 日新住宅販売株式会社 ／ 八千代市教育委員会 ／ 株式会社地域文化財研究所 |
| 発行年月日 | 2018 年 12月 25日　(平成 30 年) |

| ふりがな<br>所収遺跡名 | ふりがな<br>所在地 | コード<br>市町村 | コード<br>遺跡番号 | 北緯 | 東経 | 調査期間 | 調査面積<br>㎡ | 調査原因 |
|---|---|---|---|---|---|---|---|---|
| 麦丸宮前上<br>遺跡ｅ地点 | 千葉県八千代市<br>麦丸字宮前<br>1395-1・1398-1 | 122221 | 153 | 35°<br>44′<br>36″ | 140°<br>06′<br>24″ | 2017. 10. 30<br>～<br>2018. 01. 18 | 3,540 ㎡ | 宅地造成 |

| 所収遺跡名 | 種別 | 主な時代 | 主な遺構 | 主な遺物 | 特記事項 |
|---|---|---|---|---|---|
| 麦丸宮前上<br>遺跡ｅ地点 | 集落跡 | 縄文時代 | 土坑 12 基<br>遺物包含層 2 ヶ所 | 縄文土器：深鉢･注口土器<br>土製品：土器片錘<br>石器：有舌尖頭器･石鏃･剥片 | 北側遺物包含層から縄文時代草創期の角底無文土器が出土した。 |
| | | 弥生時代 | 竪穴建物跡 4 棟<br>ピット 6 基 | 弥生土器：甕<br>土製品：ミニチュア土器<br>石製品：砥石 | |
| | | 古墳時代 | 竪穴建物跡 2 棟 | 土師器：壺･甕･高坏･器台<br>土製品：模造品<br>石製品：模造品(剣形) | |
| | | 奈良・平安時代 | 竪穴建物跡 5 棟<br>掘立柱建物跡 1 棟<br>溝状遺構 1 条 | 土師器：甕･坏<br>須恵器：甕･坏･鉢 | |
| | | 中・近世 | 溝状遺構 2 条<br>土坑 37 基<br>ピット 9 基<br>焼土跡 1 基 | 陶磁器：甕 | |


要　約

本地点は、新川右岸に面した標高 21～23mの台地上に立地する遺跡の最も北側に位置する。ここでは、縄文時代草創期から中・近世にかけての各時期の遺構・遺物が検出された。縄文時代は草創期～後期にかけての遺物が認められ、弥生時代は後期前半、古墳時代は前期を中心とした遺構群である。奈良・平安時代は 8 世紀後半～9 世紀初頭の集落が展開し、中・近世では集落を離れ耕地として、断続的に土地利用が行われていたことが明らかになった。


Bk Job:220570 八千代市麦丸宮前上e地点 本文, 第百十五折-表 日時:2018年12月26日 13:30:09

千葉県八千代市

麦丸宮前上遺跡 e 地点発掘調査報告書

−宅地造成に伴う埋蔵文化財調査−

平成30(2018)年12月25日 発行

編 集　株式会社 地域文化財研究所

発 行　日新住宅販売株式会社
八 千 代 市 教 育 委 員 会
株式会社 地域文化財研究所

印 刷　能 登 印 刷 株 式 会 社

Bk Job:220570 八千代市麦丸宮前上e地点 本文, 第百十六折−表 日時:2018年12月26日 13:30:12