三次市埋蔵文化財年報

－令和２年度－

令和４年３月

広島県三次市教育委員会

例　言

1　本書は，三次市教育委員会が令和２年度に国庫補助金を受けて実施した市内遺跡発掘調査等事業に係る調査成果の報告書である。

2　本事業は，道路建設・住宅建設等，今後急速に開発が進展すると予想される地域及び既に開発が立案されている地域について，遺跡の分布調査（現地踏査及び試掘・確認調査）を行い，保存対策に資する目的で実施したものである。

3　位置図は国土交通省国土地理院発行の地形図の一部を使用した。使用した地形図は上が北である。第 13 図は三次市発行の都市計画図の一部を使用した。

4　試掘調査地点範囲図・試掘調査トレンチ配置図の原図は，各開発事業者から提供された地形図・工事平面図を使用した。
　なお，工事平面図については，原則として，試掘調査当時のものを使用しているため，図中の開発事業範囲や工事設計等は，その後変更されている場合がある。

5　本事業に係る現地調査から報告書作成に至る業務は，三次市教育委員会文化と学びの課が行った。

6　調査の実施に当たっては，各開発事業者，土地所有者及び三次市文化財保護委員会委員等の協力を得た。

7　本報告書作成に係る資料類（図面・写真類，出土遺物等）は，三次市教育委員会文化と学びの課で保管している。

目　次

第１章　事業の概要 …… 2

第２章　発掘調査・立会の成果 …… 6

第３章　試掘・確認調査の成果 …… 9

第１章　事業の概要

令和２年度に実施した各種開発事業に先立つ現地踏査や協議等は，表２に掲げた 135 件である。

また，令和２年度に実施した試掘調査は，表３に掲げた２件である。

これらの分布調査の結果，表１に掲げた２か所の埋蔵文化財包蔵地を確認した。

開発に伴う発掘調査及び立会の内容等の詳細については，第２章に記載し，試掘調査等の内容等の詳細については，第３章に記載する。

表１　令和２年度に確認した埋蔵文化財包蔵地

No.	遺跡名	所在地	時代	種類	規模（㎡，m）等	確認方法	開発事業種類
1	猟師岩山第４号古墳	三和町敷名	古墳	古墳（円墳）	横穴式石室	現地踏査	現地確認
2	中郷古墓	上川立町	中世	墳墓	方形基壇，2.5m×2.5m	現地踏査	太陽光発電設置工事

第１図　猟師岩山第４号古墳位置図（1：25,000）

（国土交通省国土地理院発行 1：25,000 地形図「甲立」「敷名」の一部を使用
広島県教育委員会『広島県遺跡地図Ⅷ（甲奴郡・双三郡）』平成 14 年では，埋蔵文化財包蔵地として記載されているが，現況を確認したため記載する。）

第２図　中郷古墓位置図（1：25,000）

（国土交通省国土地理院発行 1：25,000 地形図「甲立」の一部を使用）

表２　令和２年度に実施した現地踏査等の概要

No.	調査地	開発事業名（調査原因）	事業者（原因者）名	調査対象面積(㎡)	調査期日（期間）	調　査　概　要
1	三良坂町三良坂	太陽光発電システム設置工事	民間企業	1,379	2年4月7日	埋蔵文化財は確認されなかった。
2	三良坂町三良坂	太陽光発電システム設置工事	民間企業	1,341	4月7日	埋蔵文化財は確認されなかった。
3	上川立町	太陽光発電システム設置工事	民間企業	1,246	4月7日	立会調査が必要である。
4	十日市南	集合住宅新築工事	民間企業	2,499	4月10日	埋蔵文化財は確認されなかった。
5	甲奴町宇賀	変圧器新設工事に伴う接地工事	民間企業	2	4月10日	埋蔵文化財は確認されなかった。
6	四拾貫町	太陽光発電工事	民間企業	2,661	4月28日	埋蔵文化財は確認されなかった。
7	畠敷町	畠敷分譲地計画plan	民間企業	1,858	4月21日	埋蔵文化財は確認されなかった。
8	甲奴町有田	電柱建替工事	民間企業	1	4月15日	埋蔵文化財は確認されなかった。
9	甲奴町本郷	個人住宅新築工事	個人	1,044.87	4月21日	埋蔵文化財は確認されなかった。
10	甲奴町梶田	電柱建替工事	民間企業	0.4	4月27日	埋蔵文化財は確認されなかった。
11	甲奴町梶田	電柱建替工事	民間企業	0.8	4月27日	埋蔵文化財は確認されなかった。
12	十日市西	民間企業集合住宅新築工事	民間企業	732.14	5月7日	埋蔵文化財は確認されなかった。
13	吉舎町吉舎	携帯電話基地局新設工事	民間企業	16	5月11日	埋蔵文化財は確認されなかった。
14	下志和地町	携帯電話無線基地局新設工事	民間企業	4	5月18日	埋蔵文化財は確認されなかった。
15	作木町岡三渕	携帯電話無線基地局新設工事	民間企業	4	5月18日	埋蔵文化財は確認されなかった。
16	三次町	尾関山公園給水管更新工事	三次市(都市建築課)	165	6月3日	遺跡あり。取り扱い協議。
17	西河内町	三次市西河内町発電所	民間企業	1,808	6月8日	埋蔵文化財は確認されなかった。
18	作木町岡三渕	携帯電話無線基地局新設工事	民間企業	4	6月11日	埋蔵文化財は確認されなかった。
19	甲奴町福田	電柱新設工事	民間企業	0.6	6月23日	埋蔵文化財は確認されなかった。
20	小文町	県営ほ場整備事業　小文地区	広島県北部農林水産事務所	189,000	6月17日	埋蔵文化財は確認されなかった。
21	三和町羽出庭	建設発生土受入地	民間企業	40,000	6月17日	埋蔵文化財は確認されなかった。
22	君田町櫃田	携帯電話無線基地局新設工事	民間企業	12.5	6月24日	埋蔵文化財は確認されなかった。
23	高杉町	墓地造成	個人	11.8	7月7日	埋蔵文化財は確認されなかった。
24	君田町櫃田	携帯電話無線基地局新設工事	民間企業	12.5	6月29日	埋蔵文化財は確認されなかった。
25	大田幸町～塩町	県道糸井塩町線　道路改良工事	三次市（土木課）	5,000	7月3日	遺跡近接。試掘調査が必要。
26	甲奴町小童	電柱建替工事	民間企業	6	7月14日	埋蔵文化財は確認されなかった。
27	高杉町	個人宅敷地拡張工事	個人	40	7月30日	埋蔵文化財は確認されなかった。
28	有原町	携帯電話無線基地局新設工事	民間企業	12.5	7月9日	埋蔵文化財は確認されなかった。
29	東酒屋町	資材置場拡張及び社員駐車場	民間企業	7,400	7月13日	埋蔵文化財は確認されなかった。
30	甲奴町福田	電柱建替工事	民間企業	2.8	7月14日	埋蔵文化財は確認されなかった。
31	甲奴町福田	電柱建替工事	民間企業	2.8	7月14日	埋蔵文化財は確認されなかった。
32	布野町横谷	携帯電話無線基地局新設工事	民間企業	12.5	7月16日	埋蔵文化財は確認されなかった。
33	布野町横谷	携帯電話無線基地局新設工事	民間企業	12.5	7月16日	埋蔵文化財は確認されなかった。
34	布野町横谷	携帯電話無線基地局新設工事	民間企業	12.5	7月16日	埋蔵文化財は確認されなかった。
35	布野町横谷	携帯電話無線基地局新設工事	民間企業	12.5	7月30日	埋蔵文化財は確認されなかった。
36	三良坂町三良坂	集合住宅新築工事	個人	597.19	7月29日	埋蔵文化財は確認されなかった。
37	吉舎町敷地	個人住宅新築工事	個人	356	8月5日	埋蔵文化財は確認されなかった。
38	布野町横谷	携帯電話無線基地局新設工事	民間企業	12.5	8月11日	埋蔵文化財は確認されなかった。
39	甲奴町小童	電柱計画建替工事	民間企業	1.44	8月13日	埋蔵文化財は確認されなかった。
40	粟屋町	携帯電話用基地局の設置	民間企業	2	8月20日	埋蔵文化財は確認されなかった。
41	君田町櫃田	携帯電話無線基地局新設工事	民間企業	12.5	8月24日	埋蔵文化財は確認されなかった。
42	東酒屋町	自動車試験場施設新設に伴う造成工事	民間企業	16,341.5	9月14日	埋蔵文化財は確認されなかった。
43	畠敷町	携帯電話用基地局の設置	民間企業	2	9月14日	埋蔵文化財は確認されなかった。
44	南畑敷町	携帯電話用基地局の設置	民間企業	2	9月14日	埋蔵文化財は確認されなかった。
45	甲奴町小童	携帯電話用基地局の設置	民間企業	2	9月14日	埋蔵文化財は確認されなかった。
46	甲奴町西野	携帯電話用基地局の設置	民間企業	2	9月14日	埋蔵文化財は確認されなかった。
47	甲奴町抜湯	電柱建替工事	民間企業	0.2	9月14日	埋蔵文化財は確認されなかった。
48	甲奴町本郷	接地極新設工事	民間企業	0.9	9月14日	埋蔵文化財は確認されなかった。
49	三良坂町三良坂	太陽光発電システム設置工事	民間企業	1,625	9月14日	埋蔵文化財は確認されなかった。

No.	調査地	開発事業名（調査原因）	事業者（原因者）名	調査対象面積(㎡)	調査期日（期間）	調　査　概　要
50	西酒屋町	個人宅 太陽光発電システム設置工事	個人	1,687	9月24日	埋蔵文化財は確認されなかった。
51	三良坂町仁賀	携帯電話基地局新設工事	民間企業	16	9月24日	埋蔵文化財は確認されなかった。
52	作木町香淀	墓地工事	個人	20	9月24日	埋蔵文化財は確認されなかった。
53	三次町	道整備	三次地区の文化・観光まちづくりを進める会	5,700	10月1日	埋蔵文化財は確認されなかった。
54	粟屋町	自家用及び来客者及び家族の駐車場	個人	218	9月30日	埋蔵文化財は確認されなかった。
55	西酒屋町	住宅新築工事	個人	552.26	9月24日	埋蔵文化財は確認されなかった。
56	東酒屋町	三次東酒屋５Ｇ新設工事	民間企業	4.48	10月1日	埋蔵文化財は確認されなかった。
57	布野町横谷	携帯電話無線基地局新設工事	民間企業	15	10月8日	埋蔵文化財は確認されなかった。
58	十日市西	個人住宅新築工事	個人	344	10月12日	埋蔵文化財は確認されなかった。
59	粟屋町	太陽光発電設備工事	民間企業	1,418	10月8日	埋蔵文化財は確認されなかった。
60	十日市西	携帯電話用基地局の設置	民間企業	2	10月14日	埋蔵文化財は確認されなかった。
61	西酒屋	携帯電話用基地局の設置	民間企業	2	10月30日	埋蔵文化財は確認されなかった。
62	畠敷町	携帯電話用基地局の設置	民間企業	2	10月14日	埋蔵文化財は確認されなかった。
63	小文町	携帯電話用基地局の設置	民間企業	2	10月14日	埋蔵文化財は確認されなかった。
64	作木町森山西	携帯電話無線基地局新設工事	民間企業	12.5	10月18日	埋蔵文化財は確認されなかった。
65	三良坂町灰塚	建設発生土処分場	民間企業	8,071	11月12日	埋蔵文化財は確認されなかった。
66	君田町櫃田	携帯電話無線基地局新設工事	民間企業	12.5	11月18日	埋蔵文化財は確認されなかった。
67	甲奴町抜湯	電柱計画建替工事	民間企業	2.88	11月12日	埋蔵文化財は確認されなかった。
68	十日市南	個人住宅新築工事	個人	1,581.68	11月10日	試掘調査が必要です。
69	吉舎町国兼	太陽光発電システム設置工事	民間企業	2,303	11月12日	埋蔵文化財は確認されなかった。
70	吉舎町上安田字国兼	太陽光発電システム設置工事	民間企業	2,850	11月18日	埋蔵文化財は確認されなかった。
71	吉舎町上安田	太陽光発電システム設置工事	民間企業	1,971	11月12日	埋蔵文化財は確認されなかった。
72	吉舎町上安田	太陽光発電システム設置工事	民間企業	2,101	11月12日	埋蔵文化財は確認されなかった。
73	吉舎町上安田	太陽光発電システム設置工事	民間企業	765	11月18日	埋蔵文化財は確認されなかった。
74	三良坂町三良坂	個人住宅新築工事	個人	302.15	11月18日	埋蔵文化財は確認されなかった。
75	東酒屋	資材置き場整地工事	民間企業	4,514	12月2日	埋蔵文化財は確認されなかった。
76	甲奴町本郷	支線新設工事	民間企業	0.5	12月2日	埋蔵文化財は確認されなかった。
77	甲奴町西野	電柱建替工事	民間企業	4.5	12月2日	埋蔵文化財は確認されなかった。
78	十日市東	民間企業共同住宅新築工事	民間企業	1,195	12月3日	埋蔵文化財は確認されなかった。
79	十日市東	集合住宅新築工事	個人	1,035.22	12月3日	埋蔵文化財は確認されなかった。
80	三次町	国有財産の文化財調査	広島県農林水産局就農支援課	215	12月8日	埋蔵文化財は確認されなかった。
81	布野町横谷	携帯電話無線基地局新設工事	民間企業	4.4	12月22日	埋蔵文化財は確認されなかった。
82	甲奴町小童	電柱新設工事	民間企業	1.5	12月21日	埋蔵文化財は確認されなかった。
83	三和町上壱	携帯電話基地局工事	民間企業	4	12月28日	埋蔵文化財は確認されなかった。
84	甲奴町福田	携帯電話基地局工事	民間企業	4	3年1月6日	埋蔵文化財は確認されなかった。
85	上川立町	携帯電話基地局工事	民間企業	4	1月6日	埋蔵文化財は確認されなかった。
86	秋町	携帯電話基地局工事	民間企業	4	1月6日	埋蔵文化財は確認されなかった。
87	四拾貫町	携帯電話基地局工事	民間企業	4	1月6日	埋蔵文化財は確認されなかった。
88	三若町	携帯電話基地局工事	民間企業	4	1月6日	埋蔵文化財は確認されなかった。
89	三次町	携帯電話基地局工事	民間企業	2	1月7日	埋蔵文化財は確認されなかった。
90	粟屋町	携帯電話基地局工事	民間企業	2	1月7日	埋蔵文化財は確認されなかった。
91	十日市南	携帯電話基地局工事	民間企業	2	1月7日	埋蔵文化財は確認されなかった。
92	東酒屋町	一般道三次江津線架橋の架け換え事業に関する建設発生土一時堆積場の設置（（都）巴橋粟屋線街路事業及び一般県道三次江津線道路改良事業）	広島県北部建設事務所	7,697	1月8日	埋蔵文化財は確認されなかった。
93	甲奴町小童	携帯電話基地局工事	民間企業	4	1月15日	埋蔵文化財は確認されなかった。
94	甲奴町本郷	携帯電話基地局工事	民間企業	4	1月15日	埋蔵文化財は確認されなかった。
95	甲奴町小童	電柱建替工事	民間企業	0.3（1）	1月19日	埋蔵文化財は確認されなかった。
96	君田町藤兼	携帯電話基地局工事	民間企業	4	1月20日	埋蔵文化財は確認されなかった。
97	山家町	携帯電話基地局工事	民間企業	4	1月20日	埋蔵文化財は確認されなかった。
98	上川立町	携帯電話基地局工事	民間企業	4	1月20日	埋蔵文化財は確認されなかった。
99	三次町	集合住宅新築工事	個人	1,539.69	1月20日	埋蔵文化財は確認されなかった。
100	廻神町	携帯電話基地局工事	民間企業	4	1月27日	埋蔵文化財は確認されなかった。

No.	調査地	開発事業名（調査原因）	事業者（原因者）名	調査対象面積(㎡)	調査期日（期間）	調　査　概　要
101	布野町下布野	携帯電話基地局工事	民間企業	4	1月27日	埋蔵文化財は確認されなかった。
102	畠敷町	携帯電話基地局工事	民間企業	4	1月27日	埋蔵文化財は確認されなかった。
103	甲奴町小童	接地工事	民間企業	0.2	2月1日	埋蔵文化財は確認されなかった。
104	三良坂町三良坂	電柱新設工事	民間企業	5.5	2月17日	埋蔵文化財は確認されなかった。
105	三良坂町仁賀	森林作業道開設	民間企業	5,250	1月29日	遺跡あり，慎重工事。
106	三和町羽出庭	携帯電話基地局工事	民間企業	4	2月2日	埋蔵文化財は確認されなかった。
107	三和町敷名	携帯電話基地局工事	民間企業	4	2月2日	埋蔵文化財は確認されなかった。
108	糸井町	携帯電話基地局工事	民間企業	4	2月2日	埋蔵文化財は確認されなかった。
109	三原町	太陽光発電システム設置工事	民間企業	1,186	2月2日	埋蔵文化財は確認されなかった。
110	布野町横谷	携帯電話用無線基地局の設置	民間企業	15	2月15日	埋蔵文化財は確認されなかった。
111	上志和地町	墓地工事	個人	21	2月15日	埋蔵文化財は確認されなかった。
112	上田町	主要地方道三次大和線道路再生改良事業に関する路体盛土及び建設発生土の一時堆積場の設置	広島県北部建設事務所	6,500	2月12日	埋蔵文化財は確認されなかった。
113	作木町森山	携帯電話無線基地局の設置	民間企業	352	2月17日	埋蔵文化財は確認されなかった。
114	作木町森山	携帯電話無線基地局の設置	民間企業	306	2月17日	埋蔵文化財は確認されなかった。
115	甲奴町福田	地支線撤去工事	民間企業	0.2	2月25日	埋蔵文化財は確認されなかった。
116	十日市東	個人住宅新築工事	個人	69.08	2月25日	埋蔵文化財は確認されなかった。
117	塩町	携帯電話基地局工事	民間企業	4	3月8日	埋蔵文化財は確認されなかった。
118	高杉町	太陽光発電設備設置工事	民間企業	650	3月23日	埋蔵文化財は確認されなかった。
119	高杉町	太陽光発電設備設置工事	民間企業	800	3月23日	埋蔵文化財は確認されなかった。
120	三良坂町光清	主要地方道三次庄原線交通安全事業に伴う測量・設計業務委託（交付金）	民間企業	1,900	3月23日	埋蔵文化財は確認されなかった。
121	三和町上壱	太陽光パネル発電設備設置	民間企業	1,613	3月17日	埋蔵文化財は確認されなかった。
122	作木町香淀	携帯電話基地局工事	民間企業	4	3月11日	埋蔵文化財は確認されなかった。
123	西河内町	太陽光パネル発電設備設置(2か所)	民間企業	249／1,737	3月15日	埋蔵文化財は確認されなかった。
124	後山町	太陽光パネル発電設備設置(3か所)	民間企業	712／689／66	3月24日	埋蔵文化財は確認されなかった。
125	吉舎町敷地	太陽光パネル発電設備設置（4か所）	民間企業	444/529/6.38/53.33	3月15日	埋蔵文化財は確認されなかった。
126	穴笠町	個人住宅新築工事	個人	485	3月12日	試掘調査が必要である。
127	和知町	個人宅用車庫建築	個人	230	3月15日	埋蔵文化財は確認されなかった。
128	大田幸町	個人住宅新築工事	個人	248	3月23日	埋蔵文化財は確認されなかった。
129	廻神町	倉庫新築工事	民間企業	748	3月24日	埋蔵文化財は確認されなかった。
130	南畑敷町	道路改良	三次市（土木課）	21,300	3月30日	遺跡あり。内容等確認の試掘調査が必要。
131	十日市南	集合住宅新築工事	個人	2,415.5	3月17日	埋蔵文化財は確認されなかった。
132	吉舎町敷地	携帯電話基地局工事	民間企業	4	3月19日	埋蔵文化財は確認されなかった。
133	吉舎町海田原	携帯電話基地局工事	民間企業	4	3月19日	埋蔵文化財は確認されなかった。
134	吉舎町吉舎	携帯電話基地局工事	民間企業	4	3月19日	埋蔵文化財は確認されなかった。
135	三良坂町岡田	携帯電話基地局工事	民間企業	4	3月19日	埋蔵文化財は確認されなかった。

表３　令和２年度に実施した発掘調査・立会の概要

No.	調　査　地	開発事業名（調査原因）	事業者（原因者）	調査対象面積（㎡）	調査期間	内容
1	尾関山公園給水管更新工事	公園整備工事	三次市	49.5	7月7～8日	立会
2	太陽光発電システム設置工事	太陽光発電設置工事	民間企業	1,246	12月2・10日	立会

表４　令和２年度に実施した試掘・確認調査の概要

No.	調　査　地	開発事業名（調査原因）	事業者（原因者）	調査対象面積（㎡）	調査期間
1	山家町	道路改良工事	三次市	230	9月16日
2	十日市南	集合住宅新築工事	個人	5,699	12月16日

第２章　発掘調査・立会の成果

《令和２年度　発掘調査等実施報告》

【尾関山公園給水管更新工事に係る立会】

1　所　在　地　　三次市三次町10439番地３
2　調査目的　　尾関山公園給水管更新工事
3　開発事業者　　三次市（建設部都市建築課）
4　調査年月日　　令和２年７月７～８日
5　調査対象面積　49.5㎡
6　調査結果　　埋蔵文化財包蔵地は確認できなかった。
7　調査概要

開発事業予定地は，三次市街地から北西約 1.5 ㎞に位置し，標高 100m，比高 35mの独立丘陵上に所在する。三方を川に，北を比熊山に囲まれ，舌状に延びた自然堤防に囲まれたわずかな平地が形成されており，その北西隅の独立丘陵が尾関山である。

尾関山城跡は，積山や小丸積山城跡，三次城跡とも呼ばれ，1600（慶長５）年，安芸・備後に入部した福島正則氏が主要な地域に城を築き一族・重臣を配備し，三次には「三次城」に尾関正勝を配しており，この「三次城」が尾関山城跡に比定されている。現在は公園となっており，大きく改変されているものと思われるが，遺構や遺物が遺存する可能性がある。

令和２年６月３日文化財の有無及び取扱いについて協議があり，尾関山城跡が確認されているため，令和２年６月１２日付けで城跡がある旨及び取扱いについて別途協議することとした。協議の結果，工事方法等を検討した施工部について，工事立会及び，慎重工事する旨で回答した。令和２年６月 15 日付けで文化財保護法第 94 条の規定に基づき埋蔵文化財発掘届を文化庁長官に提出するとともに，三次市教育委員会と協議を重ね，給水管設置計画予定地の内，頂上平坦部に係る 49.5 ㎡を立会し，既存給水管設置地点に係る 115.5 ㎡にあったっては慎重工事とすることになった。

給水管工事予定地は，尾関山城跡頂上平坦部の北西隅に計画されており，長さ 90m，幅 55cm で計画されており，頂上平坦部北西隅に設置されている，給水施設に接続されるよう計画されている。深さ 40cm 掘削したが，土層は客土が深さ 35cm ほどであり，客土を除去すると黒い旧表土を確認した。遺構や遺物は確認されず，現代のガラス片が混ざっていた。

【参考文献】
広島県教育委員会『広島県中世城館遺跡総合調査報告書』1996 年

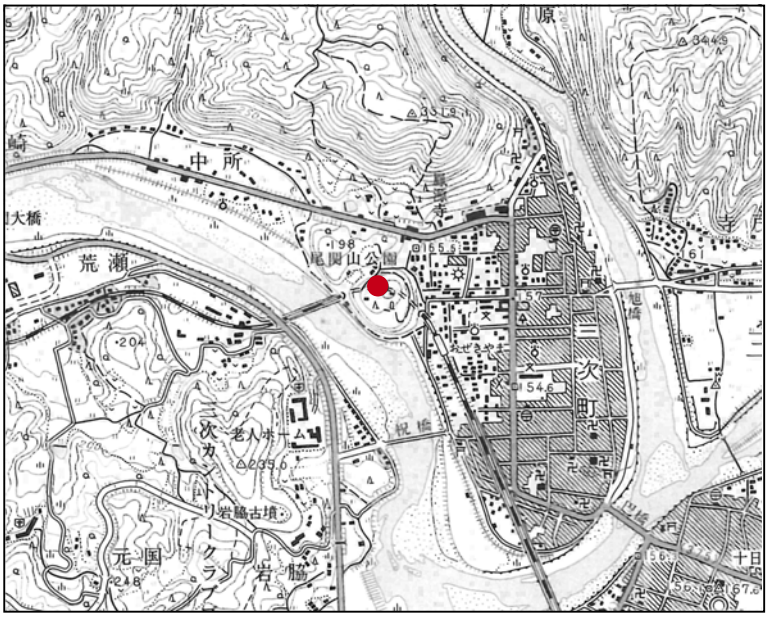

第３図　尾関山公園給水管更新工事計画地位置図（1：25,000）
（国土交通省国土地理院発行 1：25,000 地形図「三次」の一部を使用）

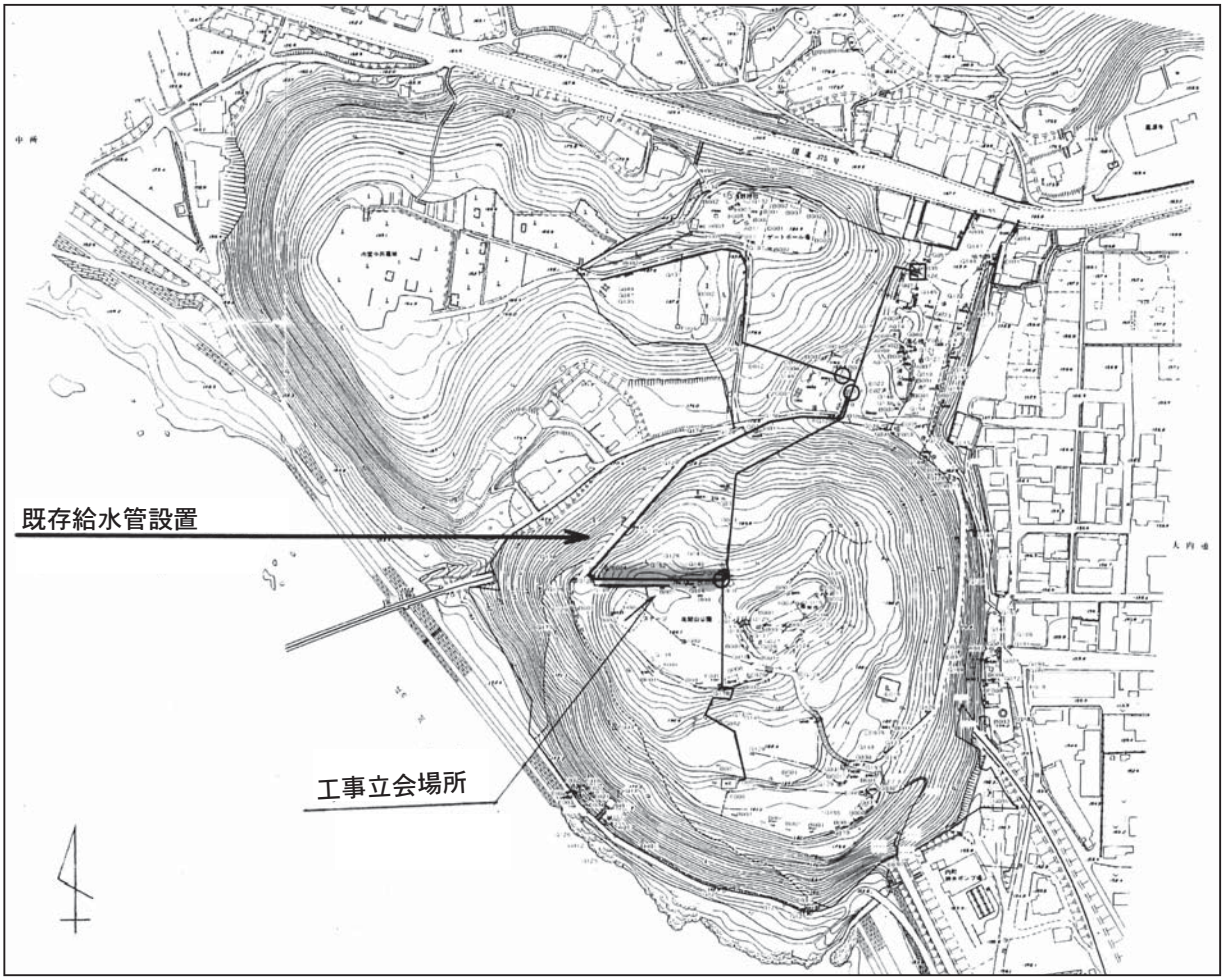

第４図　尾関山公園給水管更新工事計画地立会位置図（1：3,500）

【太陽光発電システム設置工事に係る立会】

1　所　在　地　　三次市上川立町1753番２
2　調査目的　　太陽光発電システム設置工事
3　開発事業者　　民間企業
4　調査年月日　　令和２年12月２日・10日
5　調査対象面積　1,246㎡
6　調査結果　　埋蔵文化財包蔵地は確認できなかった。
7　調査概要

開発事業予定地は，三次市街地から南西に約11kmに位置し，直線的に延びる江の川中流（可愛川）の東岸に緩やかな沖積錐が広がる。付近はほとんどが水田になっているが，幅約200ｍの低丘陵で，周辺よりは一段高く小集落が形成されている。西を主要地方道広島三次線とJR芸備線が通っている。

令和２年４月３日文化財の有無及び取り扱いについて協議があり，現地踏査の結果，開発計画地内及び周辺において遺物等は確認できなかったが，工事予定地は，低丘陵上の北東の休耕田に計画されており，地形等から遺跡の可能性が考えられたため，令和２年４月１３日付けで立会が必要な旨を回答した。

配線のために，長さ約30m，幅40cmの溝状の掘削を計画されている。立会にあたっては,深さ30～40cm掘削したが，遺構や遺物は確認されなかった。土層は耕作土の堆積を確認した。

周辺の状況として，本工事計画隣地には複数の石積みが確認され，これは表１に記載した。また，道を挟んだ西側の畑からは土器片を１点採取したが，摩耗しており，時期等は不明である。

第５図　太陽光発電システム設置工事計画地位置図（1：25,000）

（国土交通省国土地理院発行 1：25,000 地形図「甲立」の一部を使用）

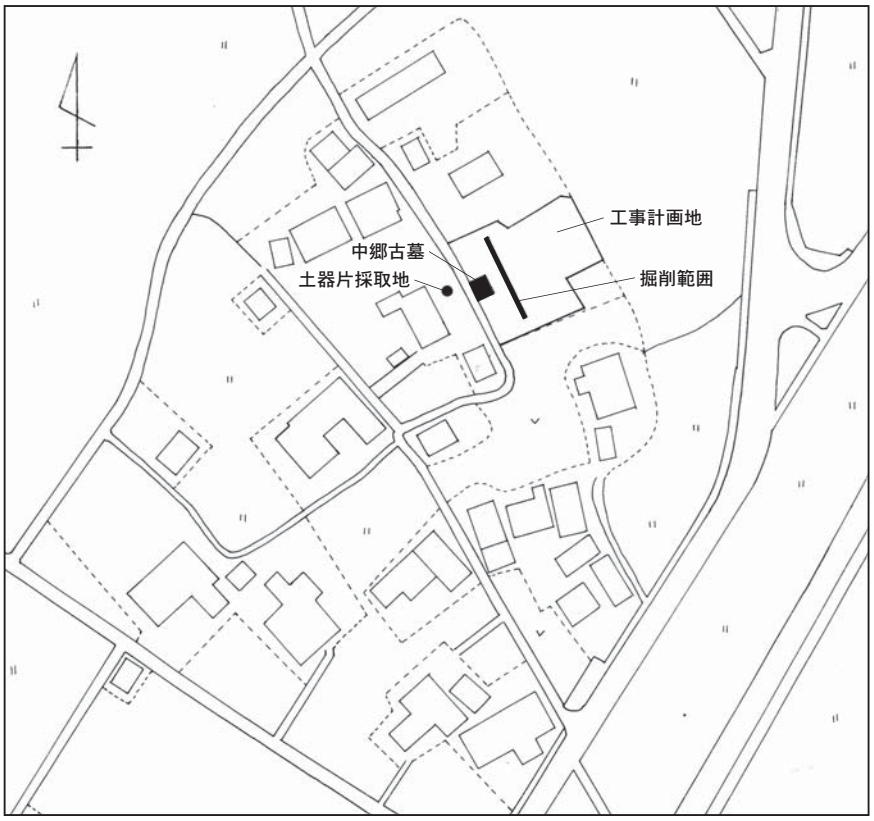

第６図　太陽光発電システム設置工事計画地立会位置図（1：250）

第３章　試掘・確認調査の成果

《令和２年度　試掘調査実施報告》

【市道三次山家線道路改良工事に係る試掘調査】

1　所在地　　三次市山家町 196 地先

2　調査目的　　道路改良工事

3　開発事業者　　三次市（建設部土木課）

4　調査年月日　　令和２年９月 16 日

5　調査対象面積　230 ㎡

6　調査結果　　埋蔵文化財包蔵地は確認できなかった。

7　調査概要

開発事業予定地は，三次市役所のある十日市から北西約４ kmに位置し，比熊山の北側の谷部にあたる。当該地の南側には大坪谷川が流れており山裾と川の間の狭い範囲に田畑が作られている。江戸時代に石見銀山街道が通っていた。

本工事に該当する畑の南端で耕作中に土器が確認されていること等から，試掘調査を行うこととした。

開発予定地は，道路の拡幅工事及びそれに伴う取付道の工事で，既存道路端から幅２～３ｍが工事区域であり，試掘調査は，工事範囲及びその付近に３つのトレンチを設定した。

１トレンチは長さ６ｍ，幅１ｍである。調査の結果，土層は耕作土が深さ 24 ～ 70 ㎝ほどあり，その下に黒褐色のやや粘質のわずかに礫を含み，この土層面ではピットを確認した。ピットの深さは 10 ㎝程度で遺物は出土しなかった。その時期等は不明である。

２トレンチは長さ４ｍ，幅１ｍである。調査の結果，土層は耕作土が深さ 20 ～ 40 ㎝ほどあり，その下がやや粘質の黒褐色土である。部分的に幅１ｍの掘り込みを確認した。遺物は出土しなかった。

３トレンチは長さ６ｍ，幅１ｍである。調査の結果，土層は畑の耕作土が深さ 30 ㎝ほどあり，その下がやや粘質の黒褐色土でこの層の上層は小石等を含まないが，下層は小石や礫を含む。２トレンチと同様に含有物は小さいが，２トレンチと比較して小石等は少ない。この層には明黄褐色の土の小さな塊が含まれており，摩滅した土器のかけらの可能性も考えられるが，不明である。

第７図　市道三次山家線道路改良工事計画地位置図（1：25,000）

（国土交通省国土地理院発行 1：25,000 地形図「三次」の一部を使用）

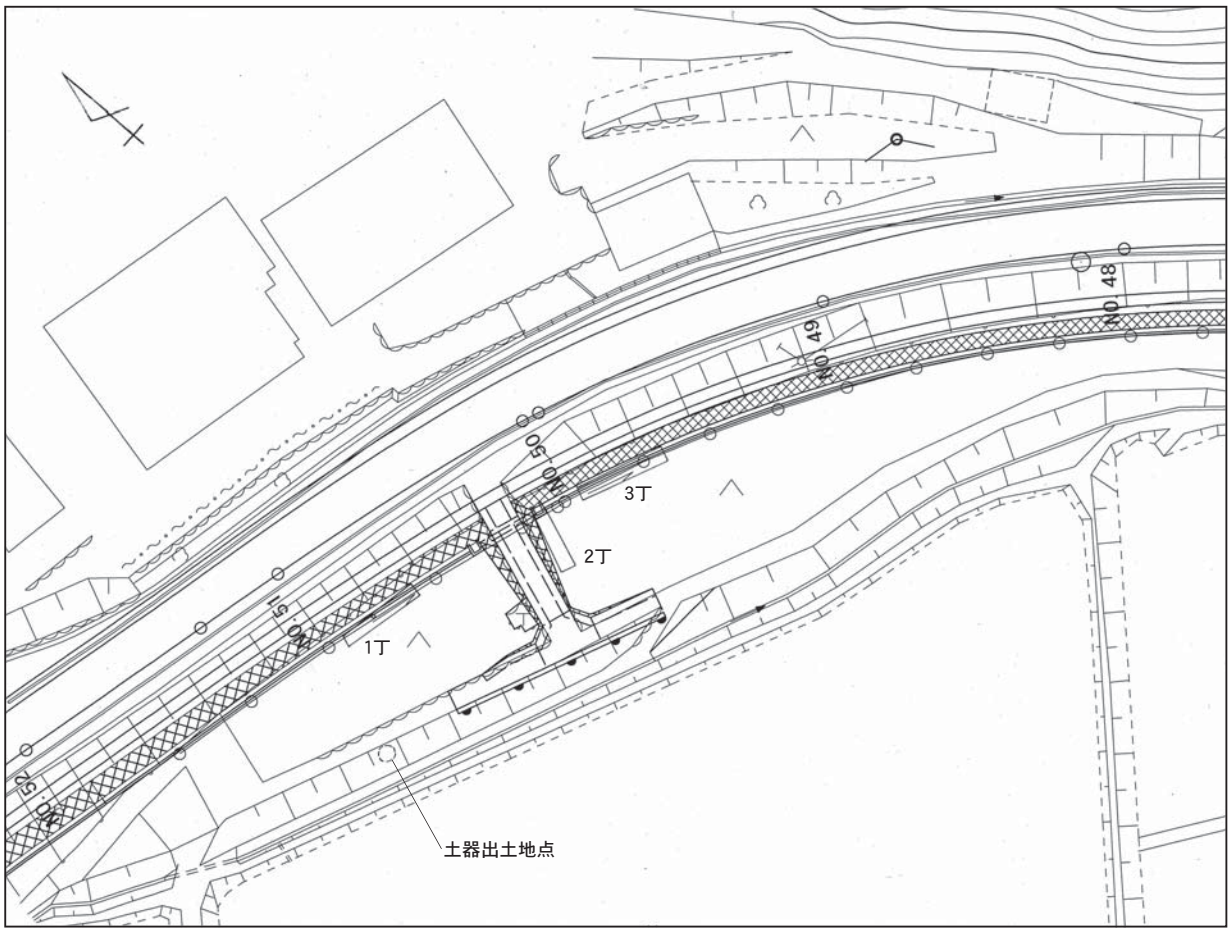

第８図　市道三次山家線道路改良工事計画地試掘調査位置図（1：500）

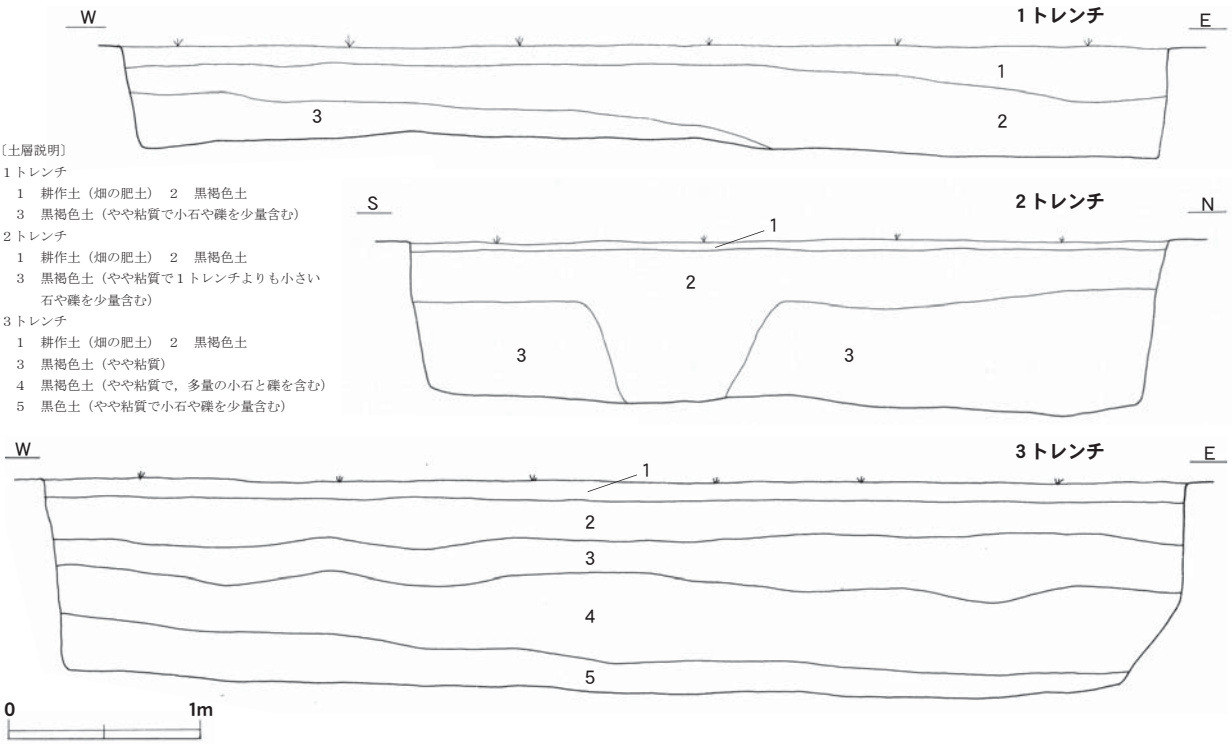

第９図　市道三次山家線道路改良工事計画地試掘調査トレンチ遺構配置図

試掘調査前（東から）

1 トレンチ（西から）

2 トレンチ（南から）

3 トレンチ（東から）

耕作中に出土した土器（2012 年頃）

【集合住宅新築工事に係る試掘調査】

1　所　在　地　　三次市十日市南四丁目 91 番 1
2　調査目的　　集合住宅新築工事
3　開発事業者　　個人
4　調査年月日　　令和２年 12 月 16 日
5　調査対象面積　5,699 ㎡
6　調査結果　　埋蔵文化財包蔵地は確認できなかった。
7　調査概要

開発事業予定地は，三次市街地から南東約１㎞，JR 三次駅の南側に広がる通称“岡竹丘陵”に位置する。この丘陵は，最も南端の史跡「花園遺跡」が標高 196.7mで最も高く，これを起点に支尾根が延びており，多くの遺跡が確認されている。

三次市街地の南側に広がる岡竹丘陵には，史跡「花園遺跡」，広島県史跡「若宮古墳」，同「日光寺住居跡」や大樽池古墳群，岡竹遺跡，岡竹大久保遺跡があり，また，谷を隔て，西側の丘陵上には高平遺跡，高平古墳群など，東側の丘陵上には善法寺古墳群などが存在する。

現地踏査においては，開発計画地内で遺物等は確認できなかったが，周辺に多くの遺跡が確認されていることから，試掘調査を行うこととした。

第 10 図　集合住宅新築工事計画地位置図（1：25,000）
（国土交通省国土地理院発行 1：25,000 地形図「三次」の一部を使用）

協議した結果，工事計画では用地の一部のみを開発予定であるが，計画変更の可能性があることから，用地全体を調査範囲とすることとした。トレンチは，開発予定地の中心に尾根筋に平行して１・４トレンチを設定し，それに直行して２・３トレンチを設定した。

１トレンチは長さ 23m，幅 1.2mである。調査の結果，土層は畑の耕作土が深さ 20 ～ 25 ㎝ほどあり，その下が深さ５～ 10 ㎝の粘質の黒褐色土，その下が 20㎝ 程度の茶褐色土で，明黄色の粘土の塊を含む。遺構や遺物は出土しなかった。２トレンチは長さ 7.8m，幅 1.2mである。３トレンチは長さ 14.5m，幅 1.2mである。４トレンチは長さ 21.5m，幅 1.2mである。それぞれの土層は，１トレンチと同様である。４トレンチの中ほどには，約 30㎝ の段差があり，また，段の南側には黒色土の堆積を確認した。これはほ場整備前の旧地形を示すものと推定される。調査の結果，遺構や遺物は確認されなかった。

【参考文献】
三次市教育委員会『広島県三次市文化財調査報告書第 14 集　岡竹大久保遺跡発掘調査報告書』2021 年

試掘調査前（南から）

2・3 トレンチ（東から）

4 トレンチ（南から）

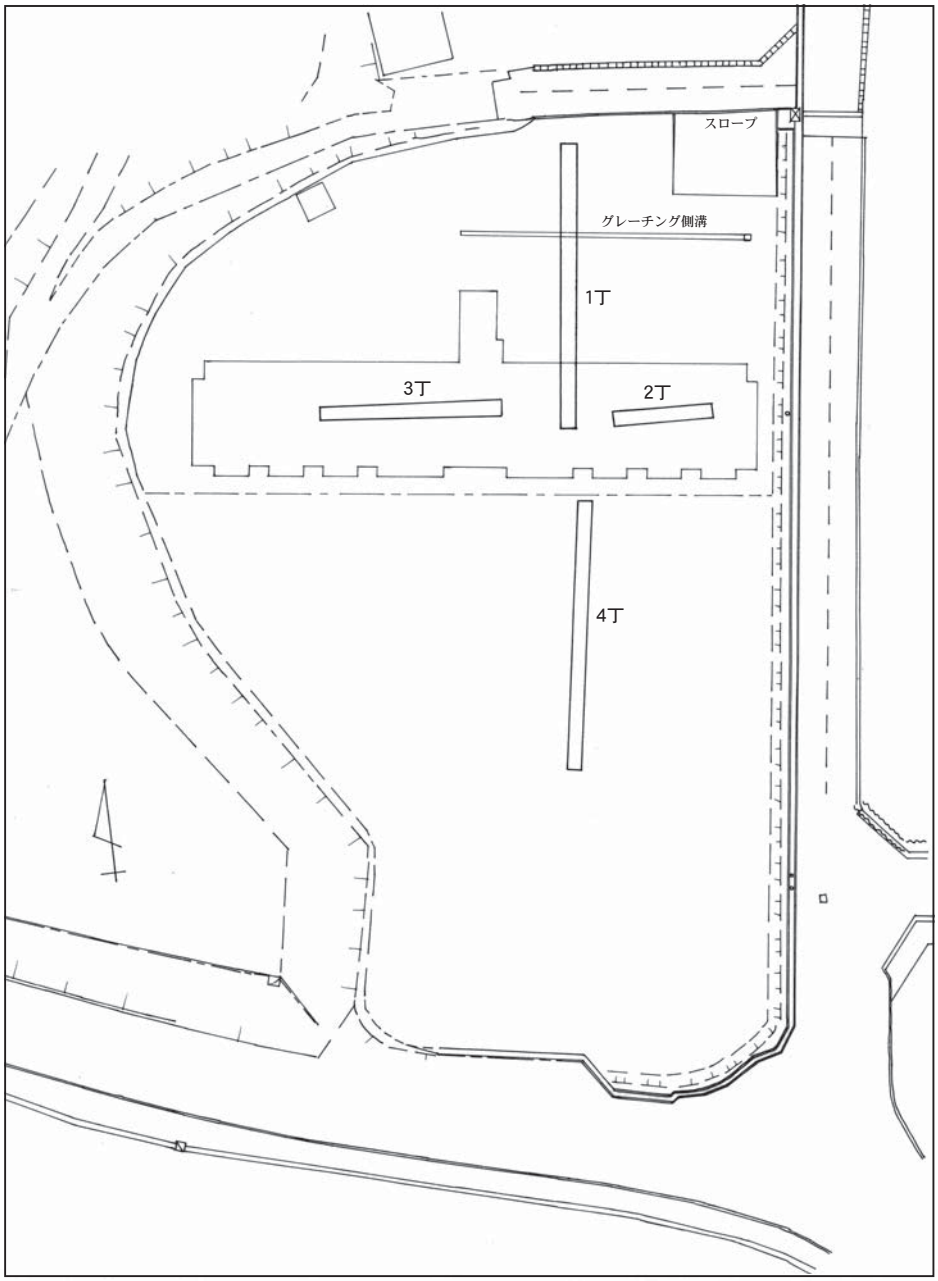

第 11 図　集合住宅新築工事計画地試掘調査位置図（1：600）

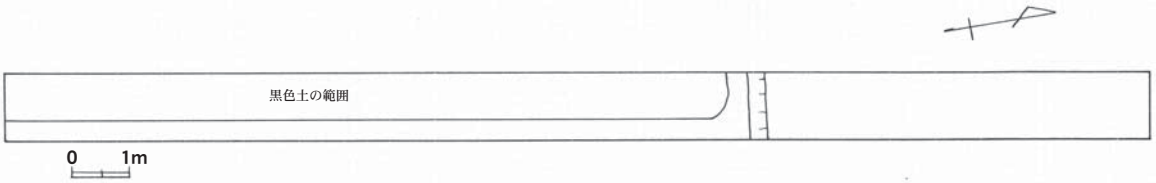

第 12 図　集合住宅新築工事計画地試掘調査４トレンチ平面図

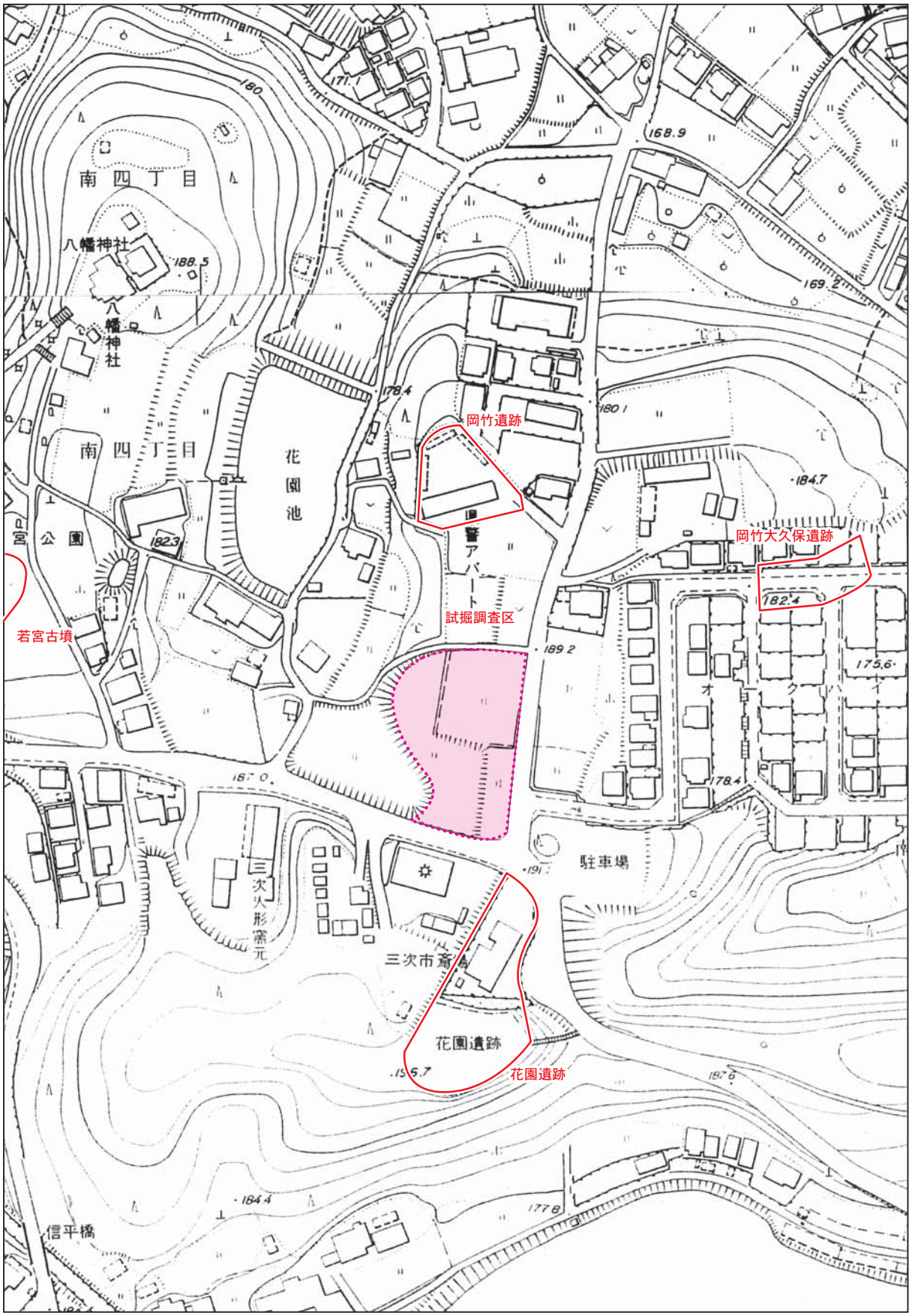

第 13 図　岡竹丘陵で令和２年度までに確認されている埋蔵文化財包蔵地等（1：2,500）
（「三次市都市計画図」の一部を使用し，上が北）

三次市埋蔵文化財年報

－令和２年度－

発行日：令和４（2022）年３月30日

編　集：三次市教育委員会文化と学びの課

〒728-8501 広島県三次市十日市中二丁目８番１号

TEL0824-62-6191

発　行：三次市教育委員会

印　刷：三星舎印刷有限会社