



1 磯合古墳群第5次調査区



2 市毛遺跡第2次調査区



3 市毛遺跡第3次調査区



4 市毛遺跡第4次調査区



5 三反田蜷塚遺跡第7次調査区



6 赤坂遺跡第4次調査区



7 市毛上坪遺跡第33次調査区



8 市毛上坪遺跡第36次調査区



9 堀口遺跡第36次調査区



10 堀口遺跡第37次調査区



11 堀口遺跡第38次調査区



12 市毛下坪遺跡第21次調査区



13 勝倉古墳群第3次・勝倉富士山遺跡第3次調査区

図版2 試掘調査(2)



14 市毛本郷坪遺跡第10次調査区



15 平井遺跡第8次調査区




16 本郷東遺跡第7次調査区



17 勝倉若宮遺跡第6次調査区



18 大成町遺跡第1次・殿塚古墳群第5次調査区



19 姫塚古墳(殿塚3号墳)確認状況



20 上馬場遺跡第7次調査区



21 西中根遺跡第6次調査区



22 市毛遺跡第5次・市毛上坪遺跡第35次調査区



23 部田野猪I遺跡第1次調査区



24 大平C遺跡第7次・殿塚古墳群第6次調査区



25 大平C遺跡第8次・殿塚古墳群第7次調査区



26 地蔵根遺跡第5次・勝倉台館跡第1次調査区



27 地蔵根遺跡第6次調査区



28 大房地遺跡第18次調査区



29 三反田遺跡第9次・三反田古墳群第6次調査区



30 磯崎東遺跡第1次調査区



31 高野富士山遺跡第15次調査区



32 高野富士山遺跡第16次調査区



33 高野富士山遺跡第17次調査区



34 飯塚前遺跡第4次調査区


図版4 発掘調査(1)




35 市毛上坪遺跡第34次調査区遠景




36 市毛上坪遺跡第34次調査区



37 市毛上坪遺跡第34次調査区第1号住居跡




38 市毛上坪遺跡第34次調査区第2号住居跡



39 市毛上坪遺跡第34次調査区第2号住居跡炉



40 市毛上坪遺跡第34次調査区第3号住居跡



41 市毛上坪遺跡第34次調査区第3号住居跡竈前遺物出土状況



42 市毛上坪遺跡第34次調査区第3号住居跡砥石出土状況



43 市毛上坪遺跡第34次調査区第3号住居跡カヤ状炭化物出土状況



44 本郷東遺跡第 8 次調査区遠景



45 本郷東遺跡第 8 次調査区




46 本郷東遺跡第 8 次調査区第 1 号住居跡



47 本郷東遺跡第 8 次調査区第 1 号住居跡灯火器転用須恵器杯出土状況



48 本郷東遺跡第 8 次調査区第 1 号住居跡竈遺物出土状況



49 本郷東遺跡第 8 次調査区第 1 号住居跡竈



50 本郷東遺跡第 8 次調査区第 1 号住居跡竈完掘




51 本郷東遺跡第 8 次調査区第 1 号住居跡掘形

図版6 発掘調査(3)




52 大平C遺跡第9次・殿塚古墳群第8次調査区遠景



53 大平C遺跡第9次・殿塚古墳群第8次調査区



54 大平C遺跡第9次・殿塚古墳群第8次調査区第1号住居跡



55 大平C遺跡第9次・殿塚古墳群第8次調査区  
第1号住居跡遺物出土状況全体



56 大平C遺跡第9次・殿塚古墳群第8次調査区  
第1号住居跡南西部遺物出土状況




57 大平C遺跡第9次・殿塚古墳群第8次調査区  
第1号住居跡竈遺物出土状況



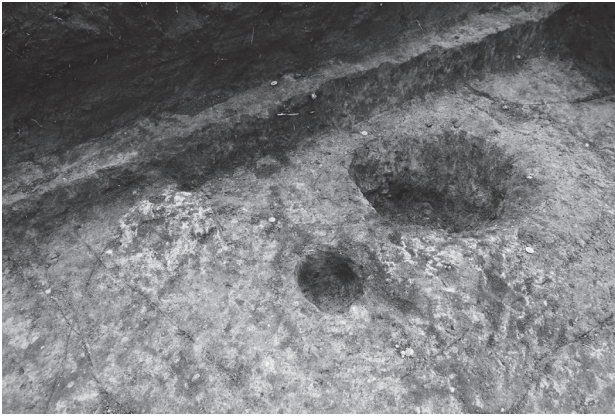
58 大平C遺跡第9次・殿塚古墳群第8次調査区  
第1号住居跡竈遺物出土状況(竈横断面)



59 大平C遺跡第9次・殿塚古墳群第8次調査区  
第1号住居跡竈横断面



60 大平C遺跡第9次・殿塚古墳群第8次調査区  
第1号住居跡竈完掘状況



61 大平 C 遺跡第 9 次・殿塚古墳群第 8 次調査区  
第 1 号住居跡出入口付近



65 市毛本郷坪遺跡第 11 次調査区第 1 号住居跡



62 大平 C 遺跡第 9 次・殿塚古墳群第 8 次調査区第 1 号住居跡間仕切溝



66 市毛本郷坪遺跡第 11 次調査区第 2A・2B 号住居跡, 第 7 号土坑



63 大平 C 遺跡第 9 次・殿塚古墳群第 8 次調査区第 1 号住居跡掘形



67 市毛本郷坪遺跡第 11 次調査区第 3 号住居跡




64 市毛本郷坪遺跡第 11 次調査区



68 市毛本郷坪遺跡第 11 次調査区第 1・4 号土坑


図版 8 発掘調査 (5)



69 市毛本郷坪遺跡第 11 次調査区第 2・3 号土坑



70 市毛本郷坪遺跡第 11 次調査区第 5・8 号土坑



71 市毛本郷坪遺跡第 11 次調査区第 6 号土坑



72 市毛本郷坪遺跡第 11 次調査区第 1 号溝跡




73 大房地遺跡第 19 次調査区第 1 号住居跡・第 1 号溝跡・第 1 号土坑



74 大房地遺跡第 19 次調査区第 2 号溝跡



75 大房地遺跡第 19 次調査区第 2 号溝跡土師器小型甕出土状況



76 大房地遺跡第 19 次調査区第 2 号溝跡土層



# 報告書抄録

フリガナ	レイワサンネンドヒタチナカシナイイセキハクツツチヨウサホウコクシヨ
書名	令和3年度ひたちなか市内遺跡発掘調査報告書
編集者名	佐々木義則
著者名	稲田健一, 田中美零, 佐々木義則
編集機関	公益財団法人ひたちなか市生活・文化・スポーツ公社文化課文化財調査事務所
編集機関所在地	茨城県ひたちなか市大字中根 3499 ひたちなか市埋蔵文化財調査センター内
発行機関	ひたちなか市教育委員会
発行機関所在地	茨城県ひたちなか市東石川 2 丁目 10 番 1 号
発行年	2022 年 3 月 14 日

所収遺跡名	所在地	コード		北緯	東経	標高	調査期間	面積	備考
		市町村	遺跡番号						
イソアイコフンゲン 磯合古墳群	ひたちなか市 磯崎町	08221	241	36° 22' 28"	140° 37' 18"	24.4m	202101	33 ㎡	5 次調査
イチゲ 市毛	ひたちなか市 市毛	08221	005	36° 23' 42"	140° 30' 11"	25.5m	202101	395 ㎡	2 次調査
							202102	138 ㎡	3 次調査
							202103	92 ㎡	4 次調査
							202108	85 ㎡	5 次調査
ミタンダシヅカ 三反田規塚	ひたちなか市 三反田	08221	284	36° 22' 3"	140° 33' 30"	19.9m	202101	33 ㎡	7 次調査
アカサカ 赤坂	ひたちなか市 鶴代	08221	227	36° 21' 31"	140° 35' 52"	25.9m	202102	45 ㎡	4 次調査
イチゲカミツボ 市毛上坪	ひたちなか市 市毛	08221	131	36° 23' 51"	140° 29' 55"	27.6m	202102	67 ㎡	33 次調査
							202105 ~ 202106	59 ㎡	34 次調査
							202108	85 ㎡	35 次調査
							202109	25 ㎡	36 次調査
ホリグチ 堀口	ひたちなか市 堀口	08221	004	36° 23' 24"	140° 30' 34"	25.8m	202102 ~ 202103	250 ㎡	36 次調査
							202104	26 ㎡	37 次調査
							202108	25 ㎡	38 次調査
イチゲシモツボ 市毛下坪	ひたちなか市 市毛	08221	130	36° 23' 39"	140° 30' 30"	26.8m	202104	107 ㎡	21 次調査
							202106	17 ㎡	22 次調査
カツクラコフンゲン 勝倉古墳群 カツクラフジヤマ 勝倉富士山	ひたちなか市 勝倉	08221	021 118	36° 22' 41"	140° 31' 34"	23.7m	202104	36 ㎡	3 次調査 3 次調査
イチゲホンゴウツボ 市毛本郷坪	ひたちなか市 市毛	08221	133	36° 23' 38"	140° 30' 16"	26.3m	202105	27 ㎡	10 次調査
							202111 ~ 202112	67 ㎡	11 次調査
ヒライ 平井	ひたちなか市 金上	08221	083	36° 22' 36"	140° 32' 29"	20.7m	202105	37 ㎡	8 次調査
ホンゴウセガシ 本郷東	ひたちなか市 馬渡	08221	070	36° 23' 15"	140° 34' 15"	29.6m	202106 ~ 202107 202108 ~ 202109	47 ㎡ 12 ㎡	7 次調査 8 次調査
カツクラワカミヤ 勝倉若宮	ひたちなか市 勝倉	08221	120	36° 22' 35"	140° 31' 56"	22.7m	202107	20 ㎡	6 次調査
タイセイチョウ 大成町 トノツカコフンゲン 殿塚古墳群	ひたちなか市 大成町	08221	081 019	36° 23' 16"	140° 32' 15"	24.1m	202107	78 ㎡	1 次調査 5 次調査
カミババ 上馬場	ひたちなか市 津田	08221	053	36° 24' 1"	140° 29' 44"	27.9m	202107	46 ㎡	7 次調査
ニシナカネ 西中根	ひたちなか市 中根	08221	014	36° 22' 43"	140° 32' 56"	19.3m	202007	29 ㎡	6 次調査
ヘタノムジナイチ 部田野路 1	ひたちなか市 部田野	08221	206	36° 22' 30"	140° 34' 50"	31.0m	202108	65 ㎡	1 次調査
オオダイラシー 大平 C トノツカコフンゲン 殿塚古墳群	ひたちなか市 大成町	08221	003 019	36° 23' 9"	140° 32' 23"	18.9m	202109	30 ㎡	7 次調査
							202109	40 ㎡	6 次調査 8 次調査
							202110	30 ㎡	7 次調査 9 次調査 8 次調査
ジゾウネ 地蔵根 カツクラダイヤカタト 勝倉台館跡	ひたちなか市 勝倉	08221	119 123	36° 22' 36"	140° 31' 46"	23.4m	202110	27 ㎡	5 次調査 2 次調査
							202111	100 ㎡	6 次調査
ジゾウネ 地蔵根	ひたちなか市 勝倉	08221	119	36° 22' 41"	140° 31' 51"	22.4m	202110	127 ㎡	18 次調査
							202112	85 ㎡	19 次調査
オオボウチ 大房地	ひたちなか市 金上	08221	054	36° 22' 29"	140° 32' 11"	22.7m	202110	127 ㎡	18 次調査
ミタンダ 三反田 ミタンダコフンゲン 三反田古墳群	ひたちなか市 三反田	08221	038	36° 22' 2"	140° 33' 8"	20.2m	202110	34 ㎡	9 次調査 6 次調査
イソザキセガシ 磯崎東	ひたちなか市 磯崎町	08221	309	36° 22' 53"	140° 37' 19"	24.2m	202111	240 ㎡	1 次調査
コウヤフジヤマ 高野富士山	ひたちなか市 高野	08221	062	36° 25' 44"	140° 33' 13"	31.6m	202112	32 ㎡	15 次調査
							202112	30 ㎡	16 次調査
							202112	27 ㎡	17 次調査
イヅカマエ 飯塚前	ひたちなか市 三反田	08221	072	36° 22' 1"	140° 32' 59"	21.1m	202112	41 ㎡	4 次調査



## 令和3年度ひたちなか市内遺跡発掘調査報告書

---

令和4(2022)年3月14日発行

編集 公益財団法人ひたちなか市生活・文化・スポーツ公社

発行 ひたちなか市教育委員会

〒312-8501 茨城県ひたちなか市東石川2-10-1

TEL029-273-0111

公益財団法人ひたちなか市生活・文化・スポーツ公社

〒312-0011 茨城県ひたちなか市中根3499

TEL029-276-8311

印刷 有限会社 豊印刷

〒312-0041 茨城県ひたちなか市西大島1丁目20-8