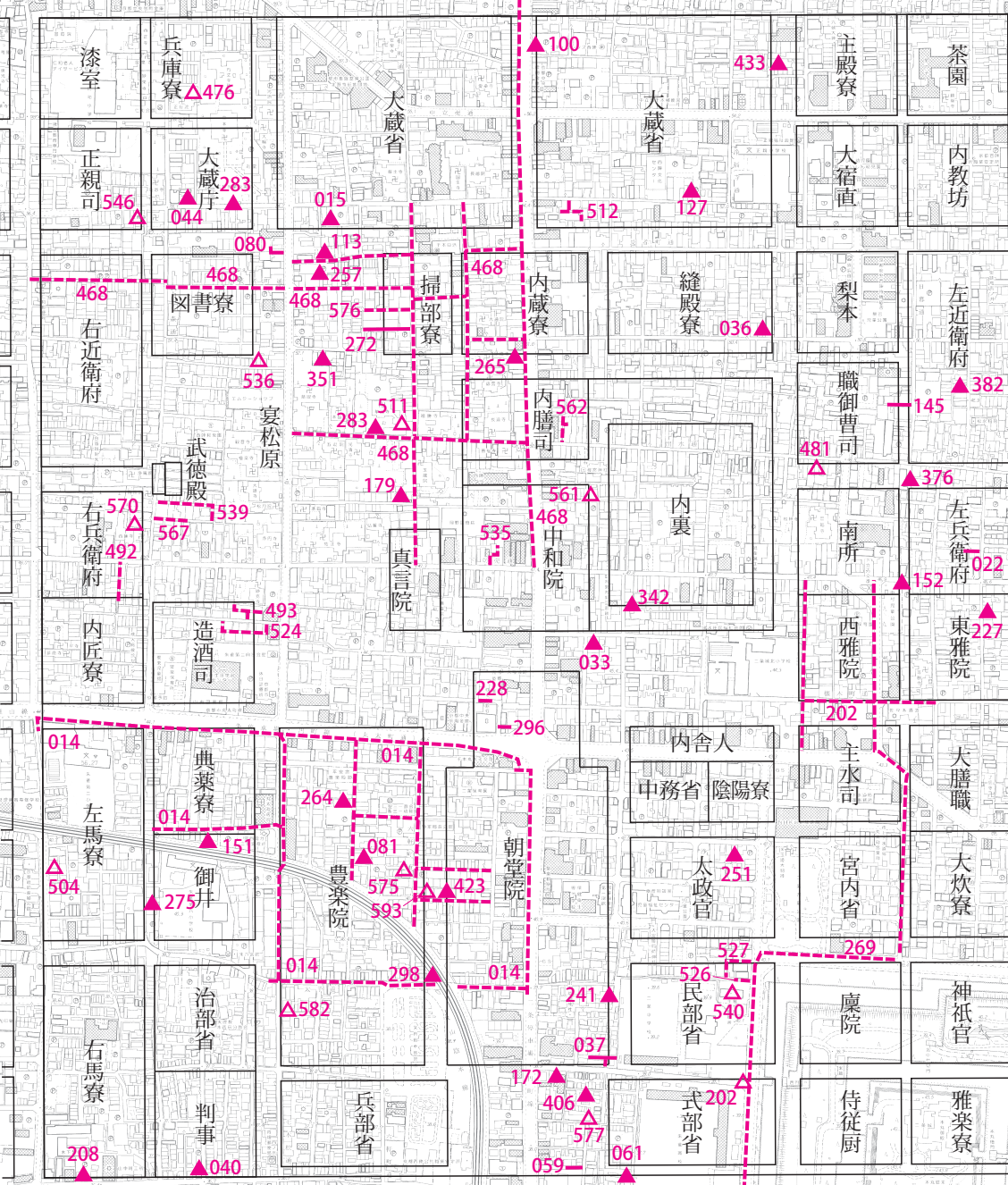
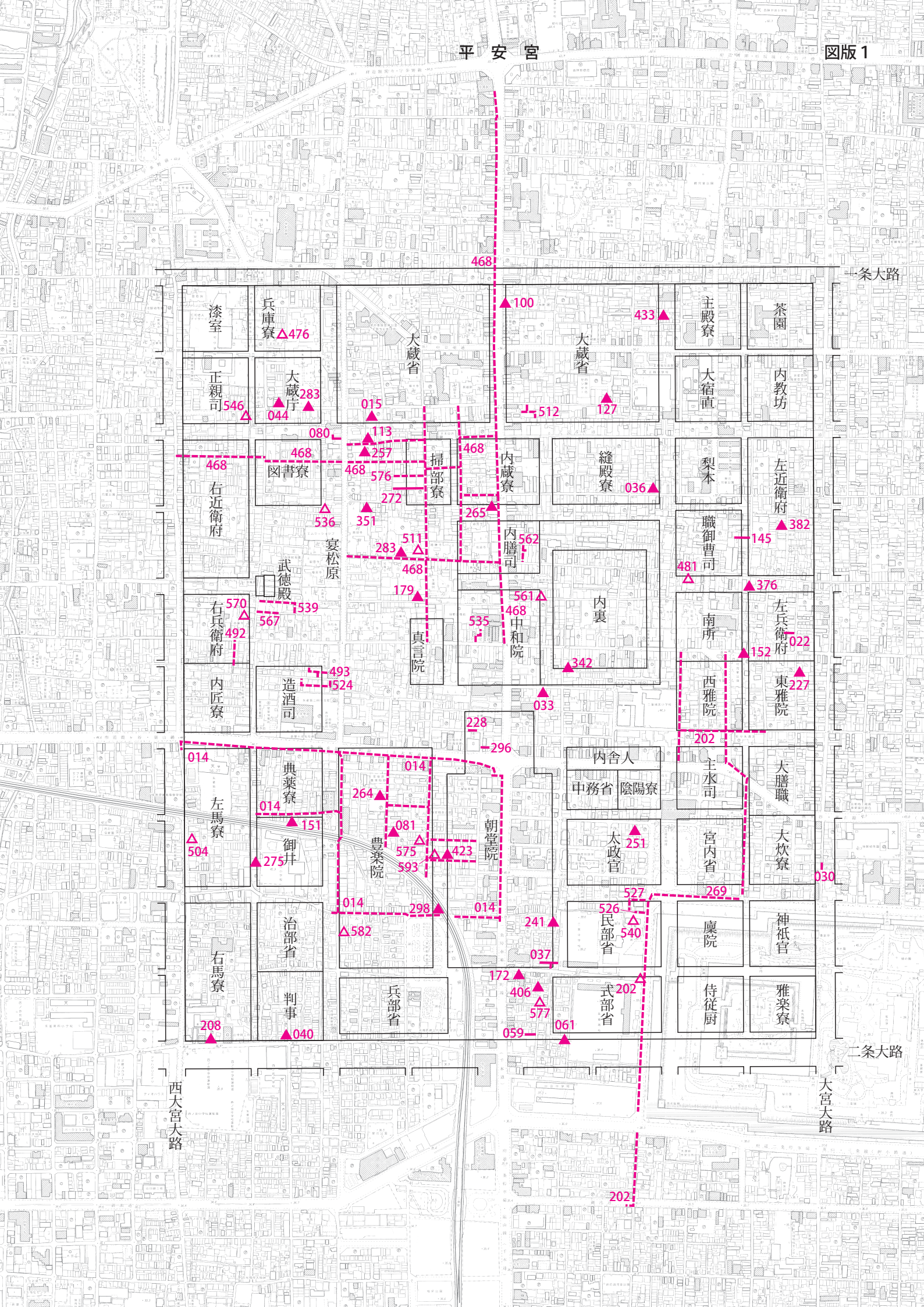


圖 版

凡 例

- △ ----- 2021年1～3月期(令和2年度)詳細分布調査地点
- ▲ ————— 2021年4～12月期(令和3年度)詳細分布調査地点



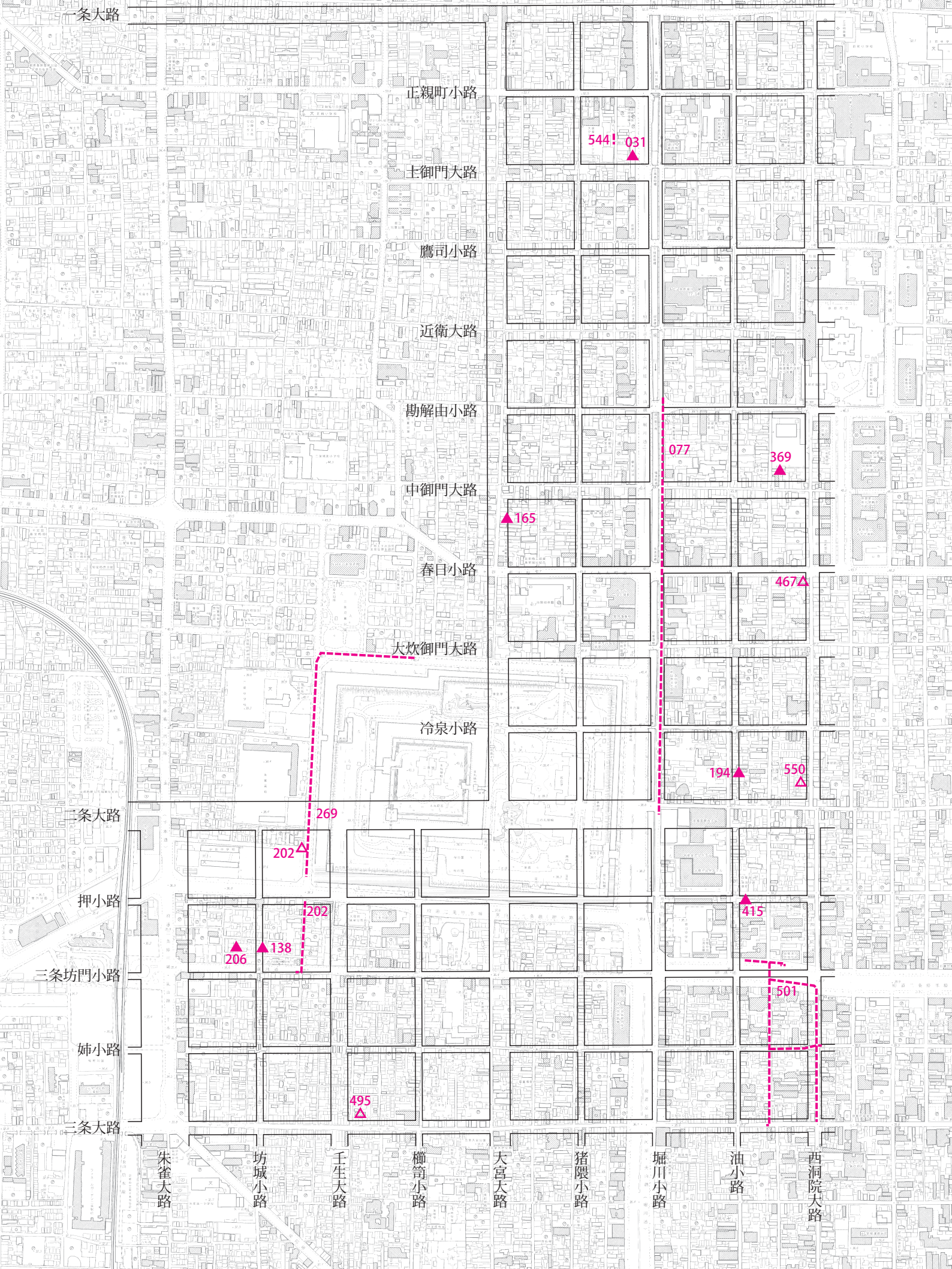
一条大路

二条大路

西大宮大路

大宮大路

図版 2



一条大路

正親町小路

主御門大路

鷹司小路

近衛大路

勘解由小路

中御門大路

春日小路

大炊御門大路

冷泉小路

三条大路

押小路

三条坊門小路

姉小路

三条大路

朱雀大路

坊城小路

壬生大路

櫛笥小路

大宮大路

猪隈小路

堀川小路

油小路

西洞院大路

544

031

165

077

369

467

194

550

269

202

206

138

202

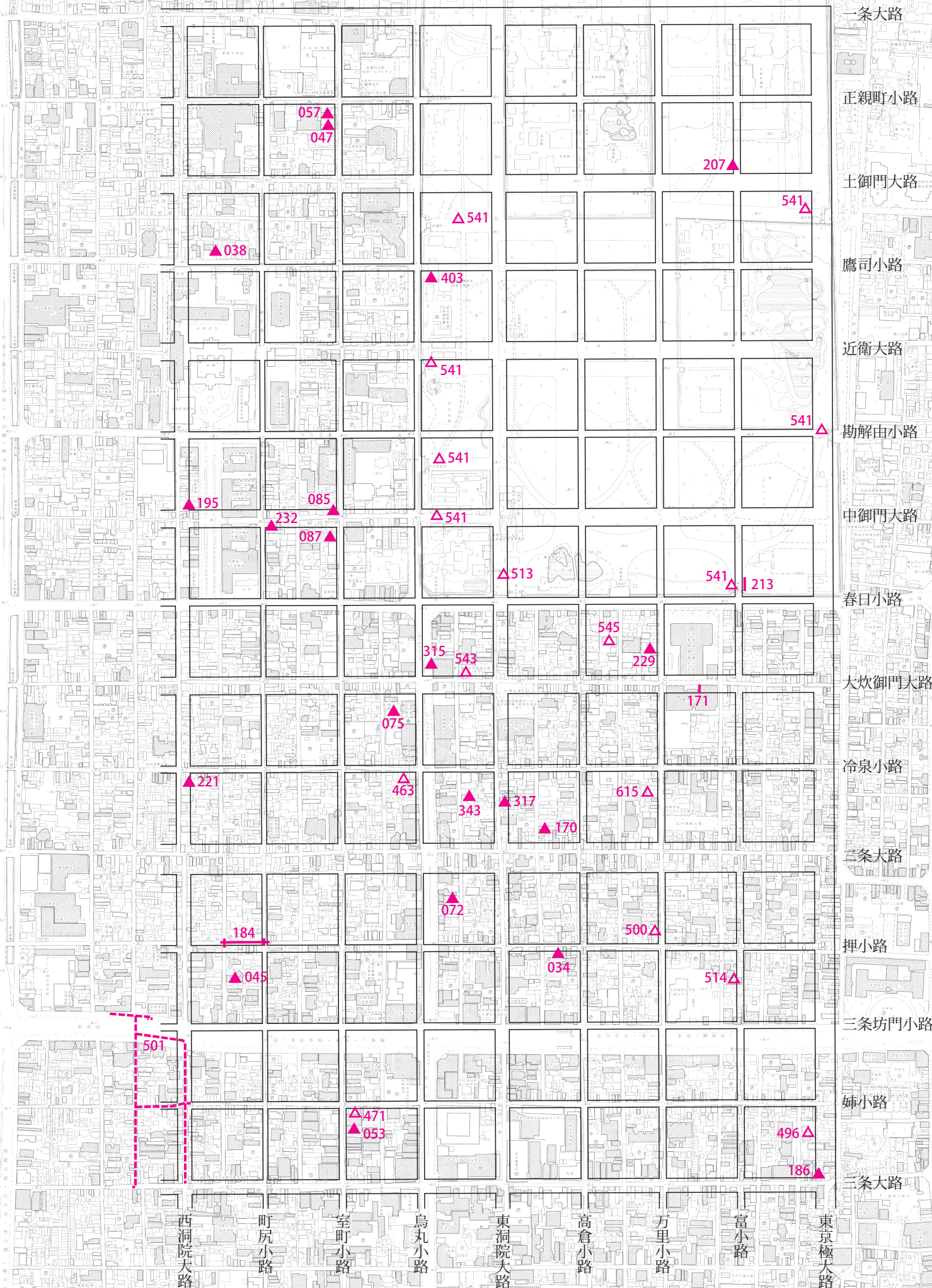
415

501

495

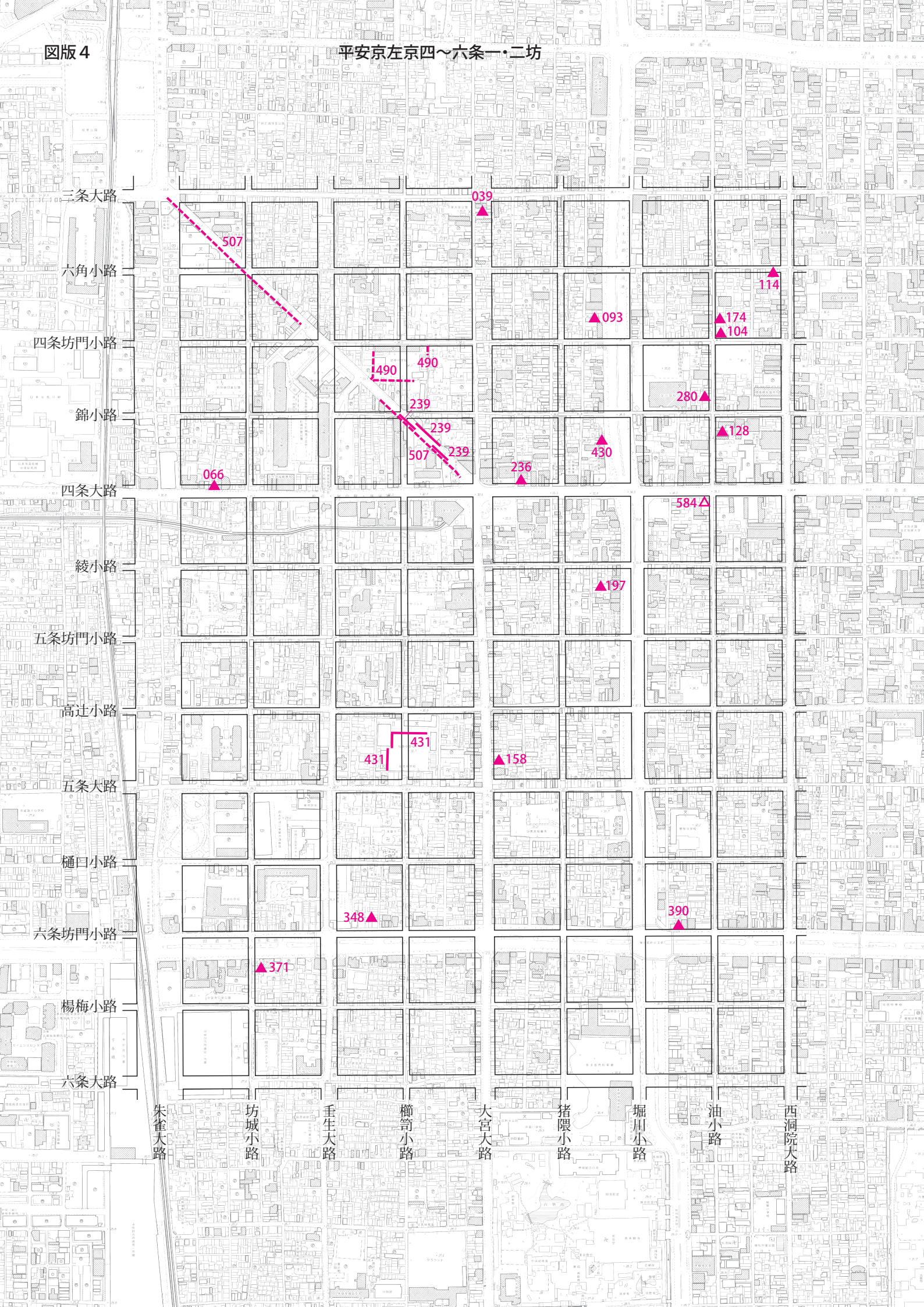
平安京左京北辺～三条三・四坊

図版 3



図版4

平安京左京四〜六条一・二坊



三条大路

六角小路

四条坊門小路

錦小路

四条大路

綾小路

五条坊門小路

高辻小路

五条大路

樋口小路

六条坊門小路

楊梅小路

六条大路

朱雀大路

坊城小路

垂生大路

櫛笥小路

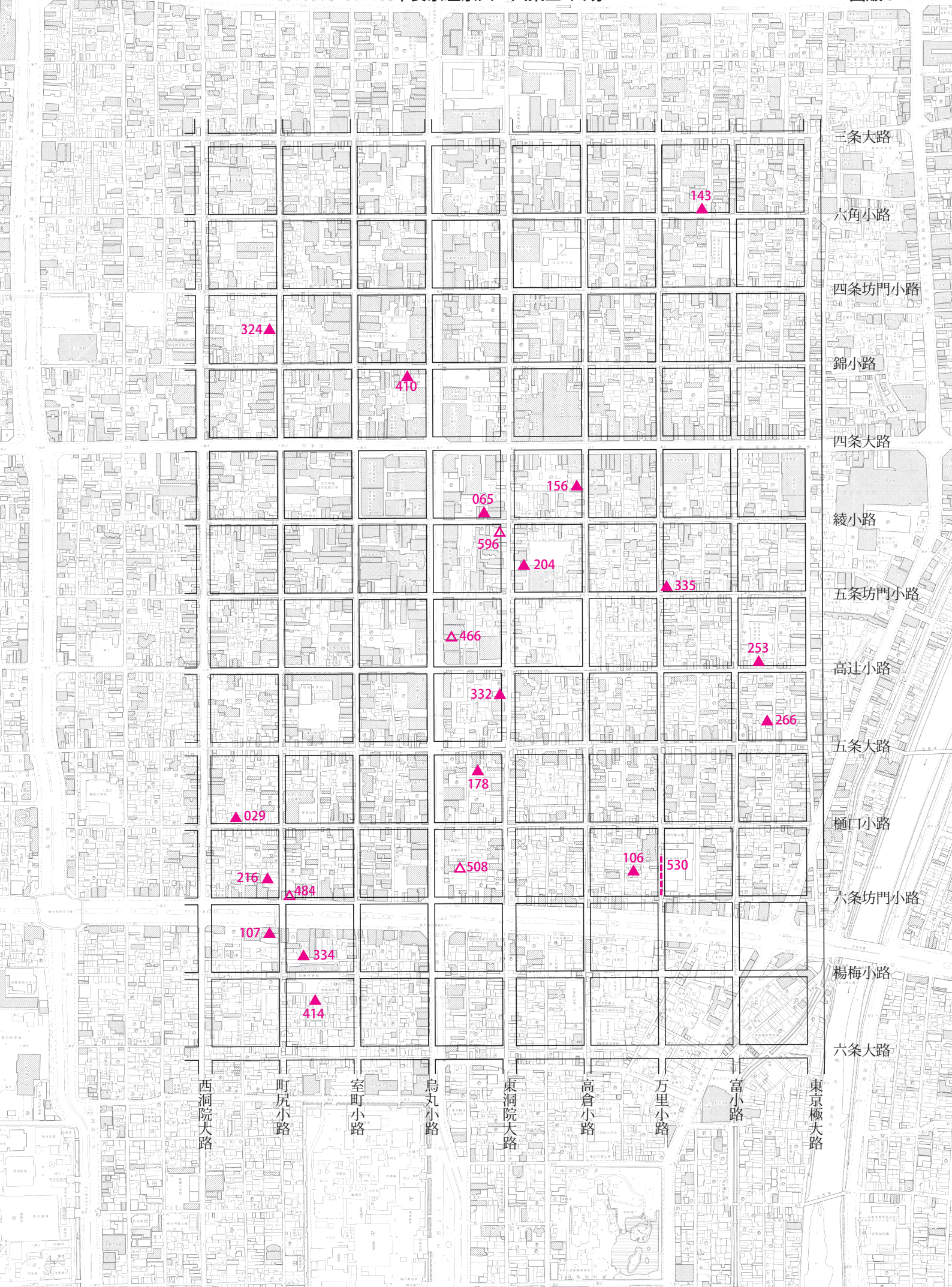
大宮大路

猪隈小路

堀川小路

油小路

西洞院大路



三条大路

六角小路

四条坊門小路

錦小路

四条大路

綾小路

五条坊門小路

高辻小路

五条大路

樋口小路

六条坊門小路

楊梅小路

六条大路

西洞院大路

町尻小路

室町小路

烏丸小路

東洞院大路

高倉小路

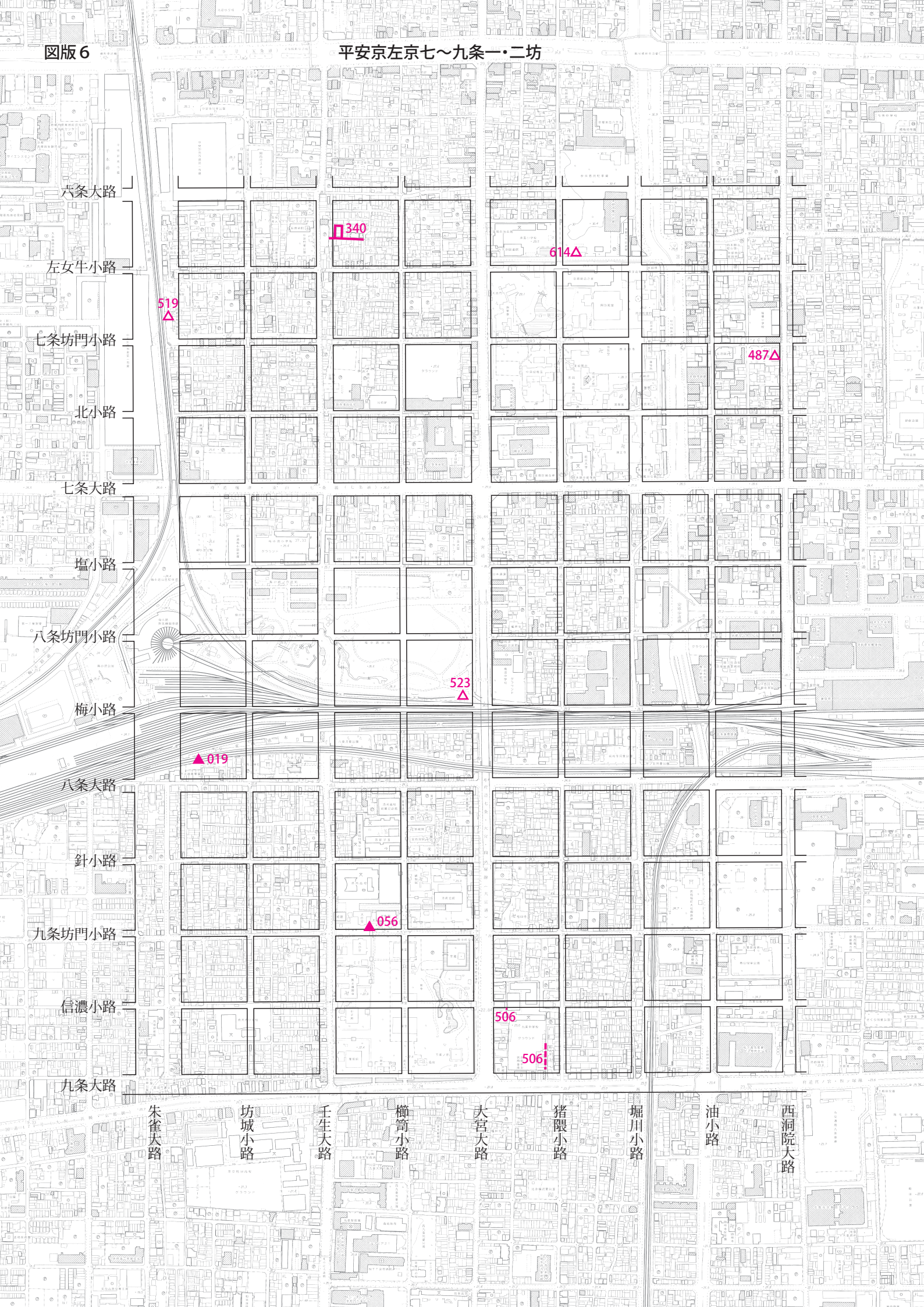
万里小路

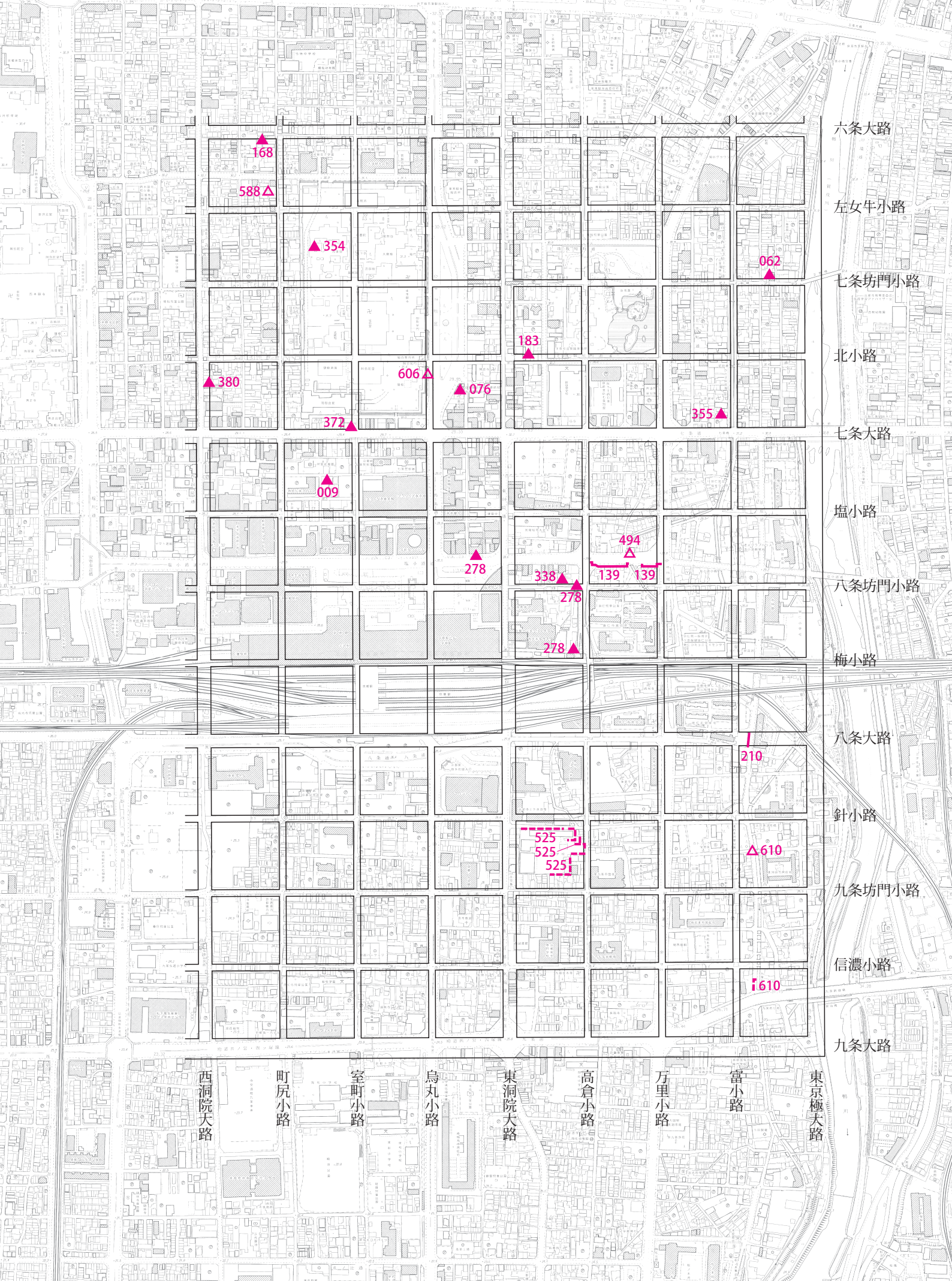
富小路

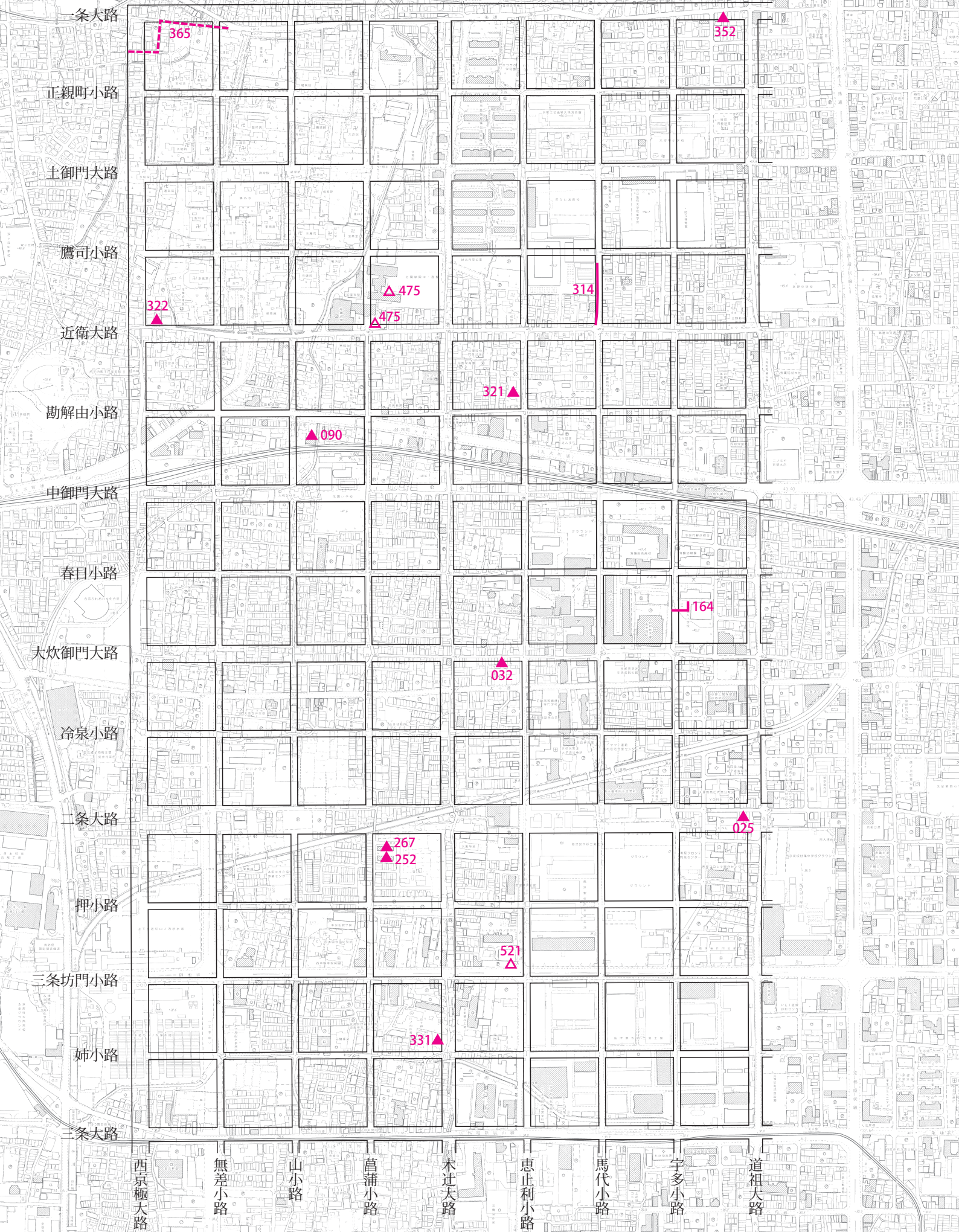
東京極大路

図版6

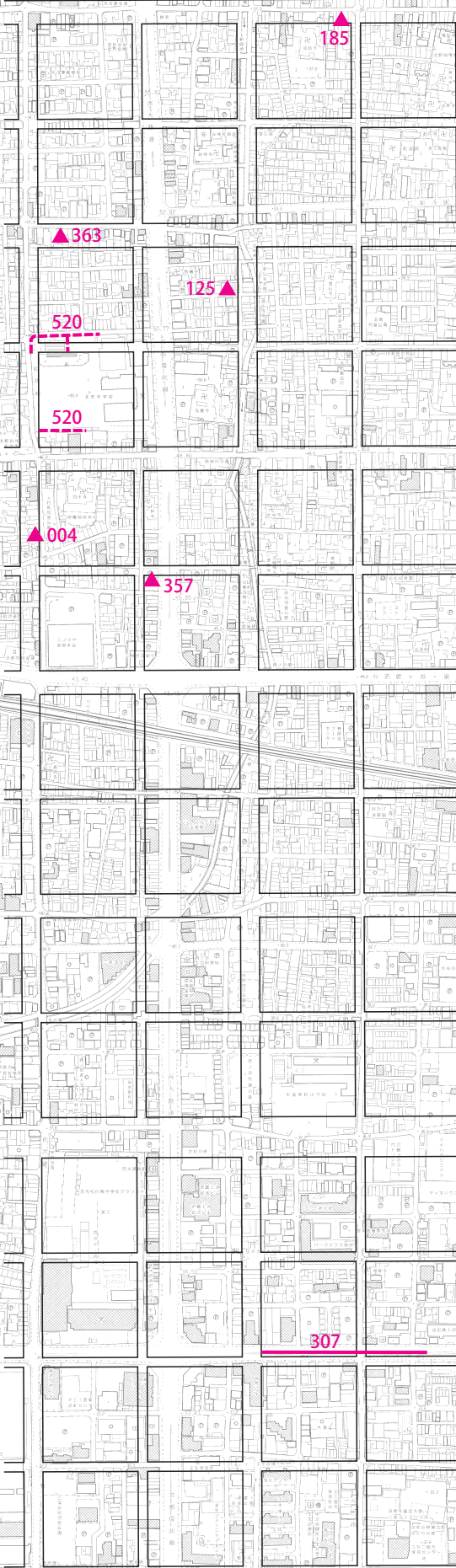
平安京左京七～九条一・二坊







一条大路



正親町小路

土御門大路

鷹司小路

近衛大路

勘解由小路

中御門大路

春日小路

太炊御門大路

冷泉小路

二条大路

二押小路

二条坊門小路

姉小路

三条大路

道祖大路

野寺小路

西堀川小路

西鞠負小路

西天宮大路

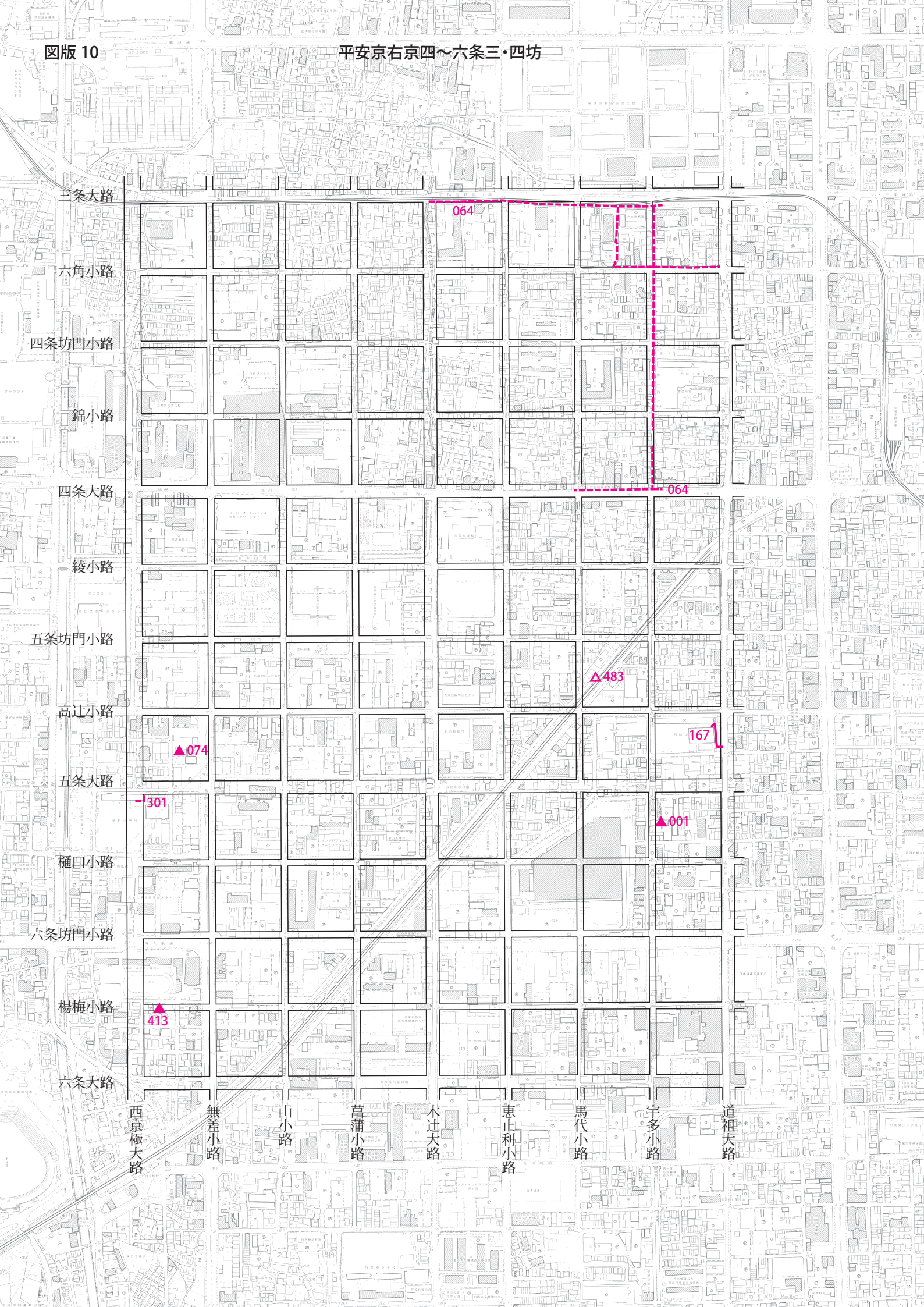
西櫛笥小路

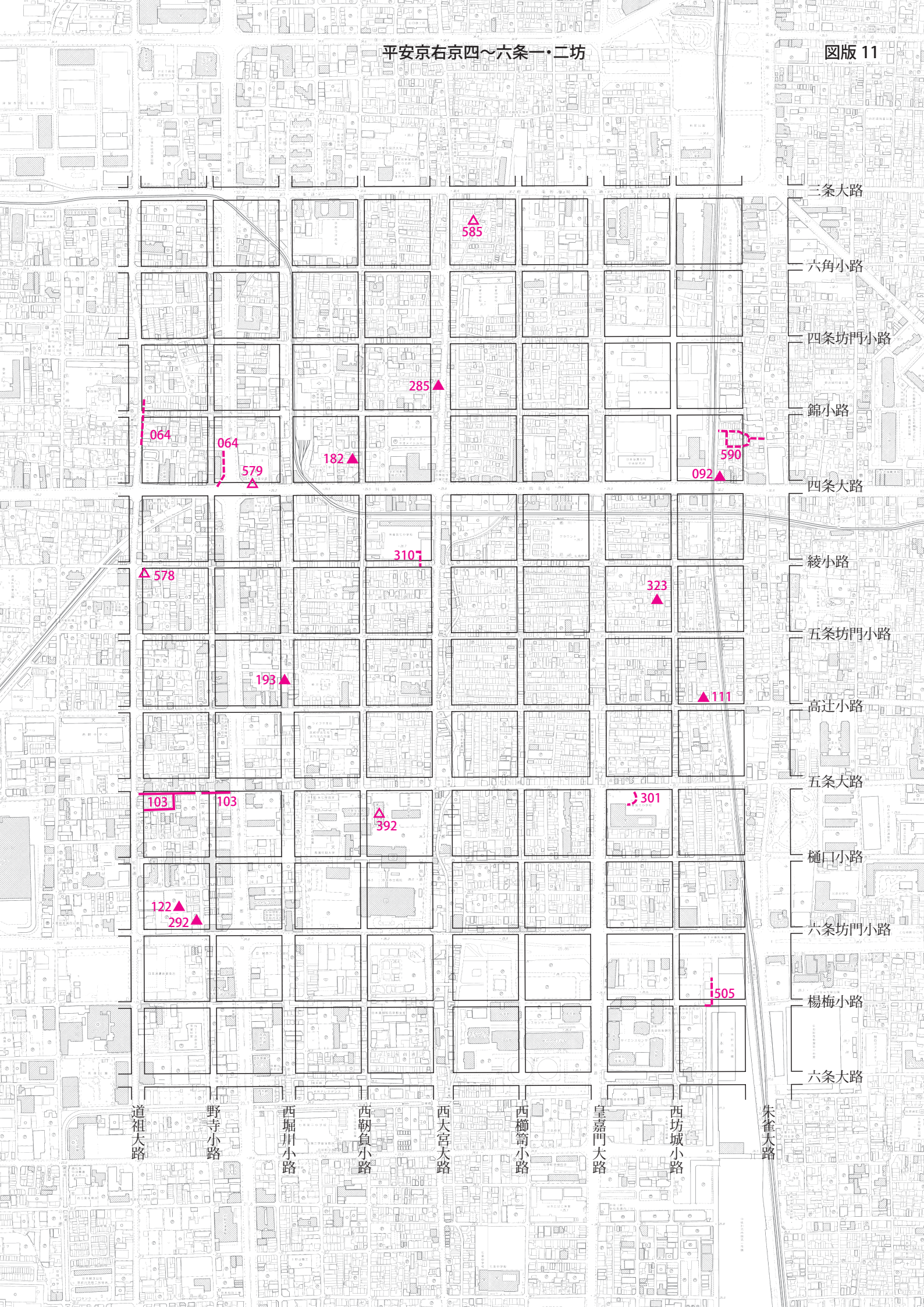
皇嘉門大路

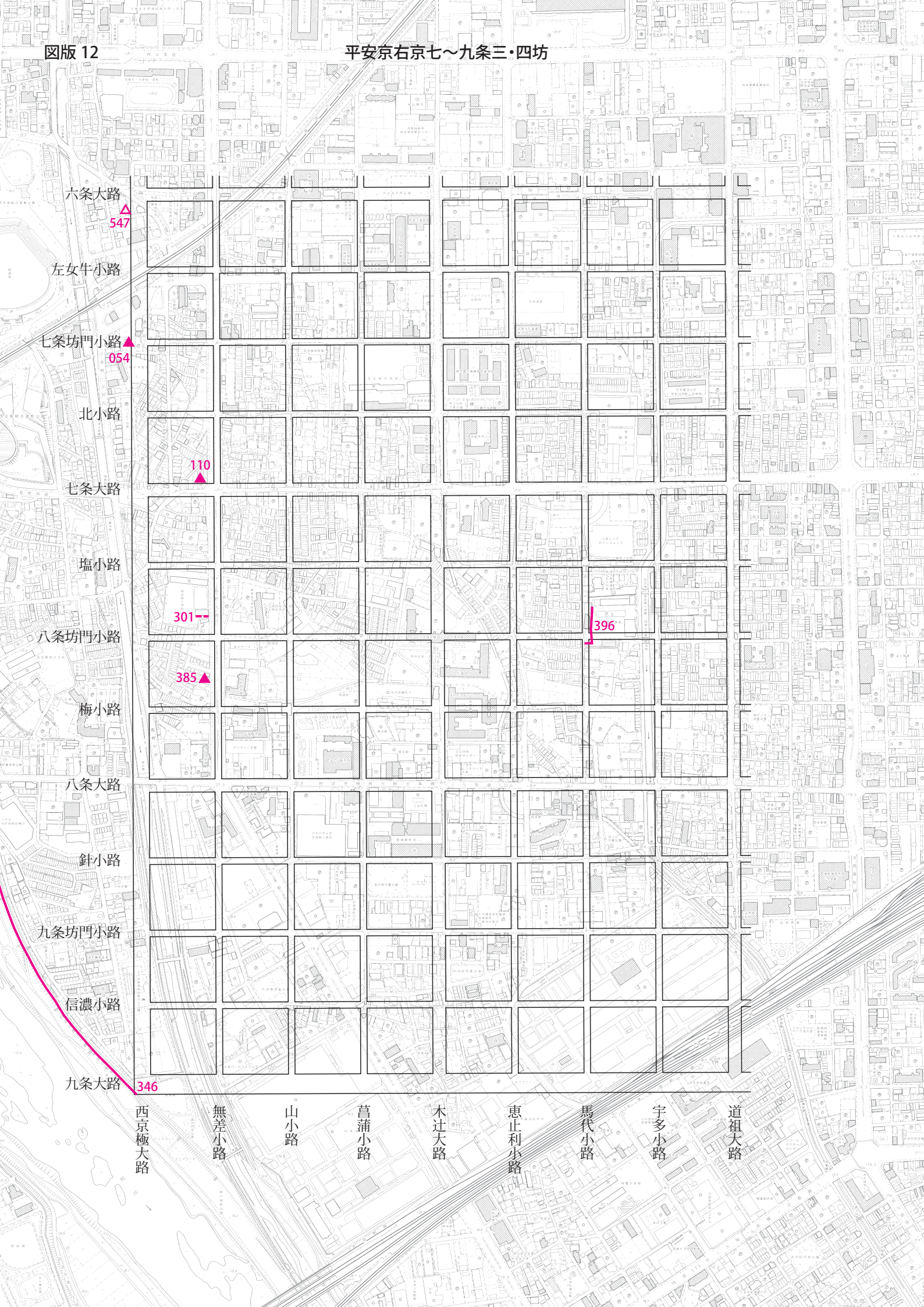
西坊城小路

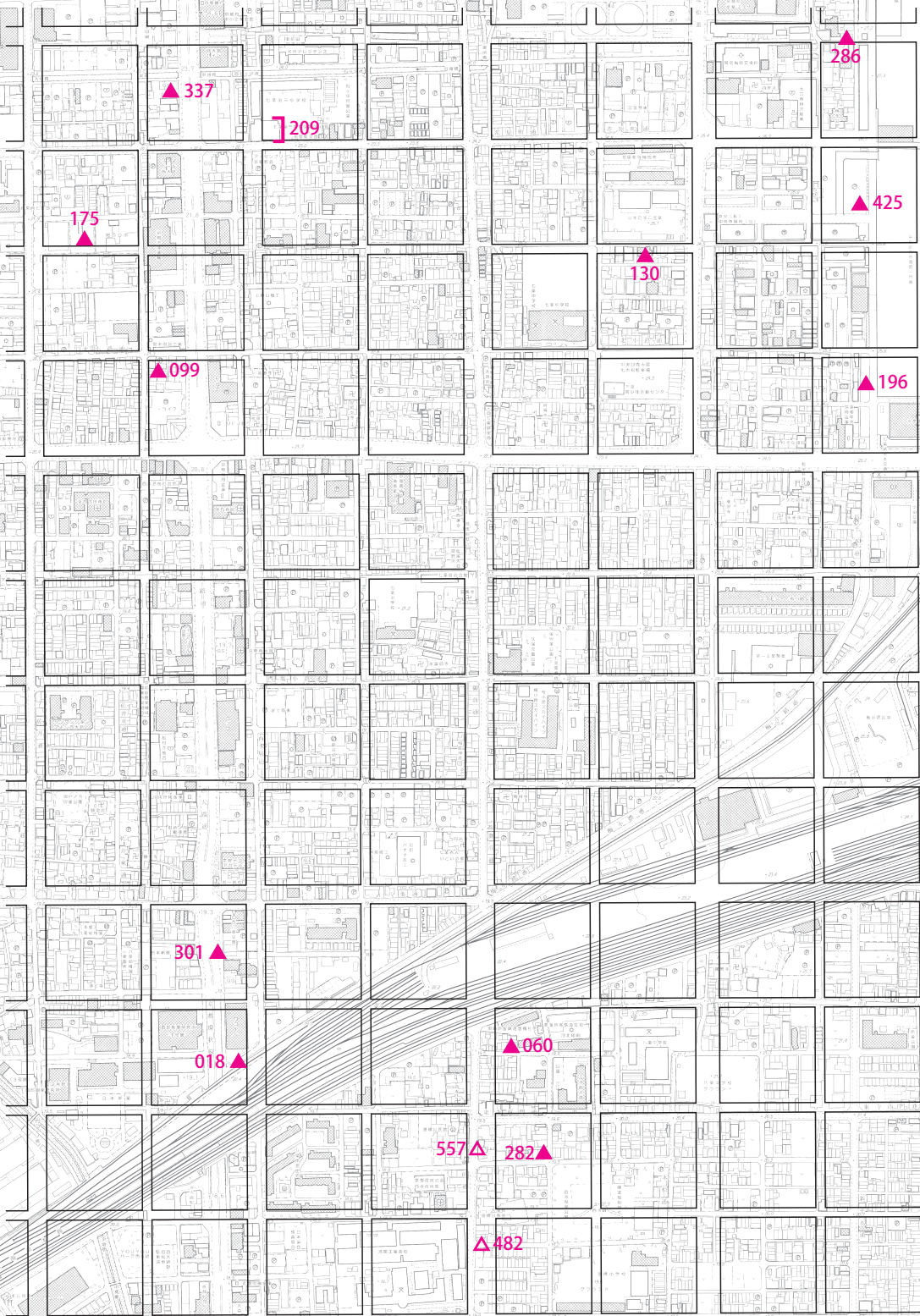
朱雀大路

023









六条大路

左女牛小路

七条坊門小路

北小路

七条大路

塩小路

八条坊門小路

梅小路

八条大路

針小路

九条坊門小路

信濃小路

九条大路

道祖大路

野寺小路

西堀川小路

西鞠負小路

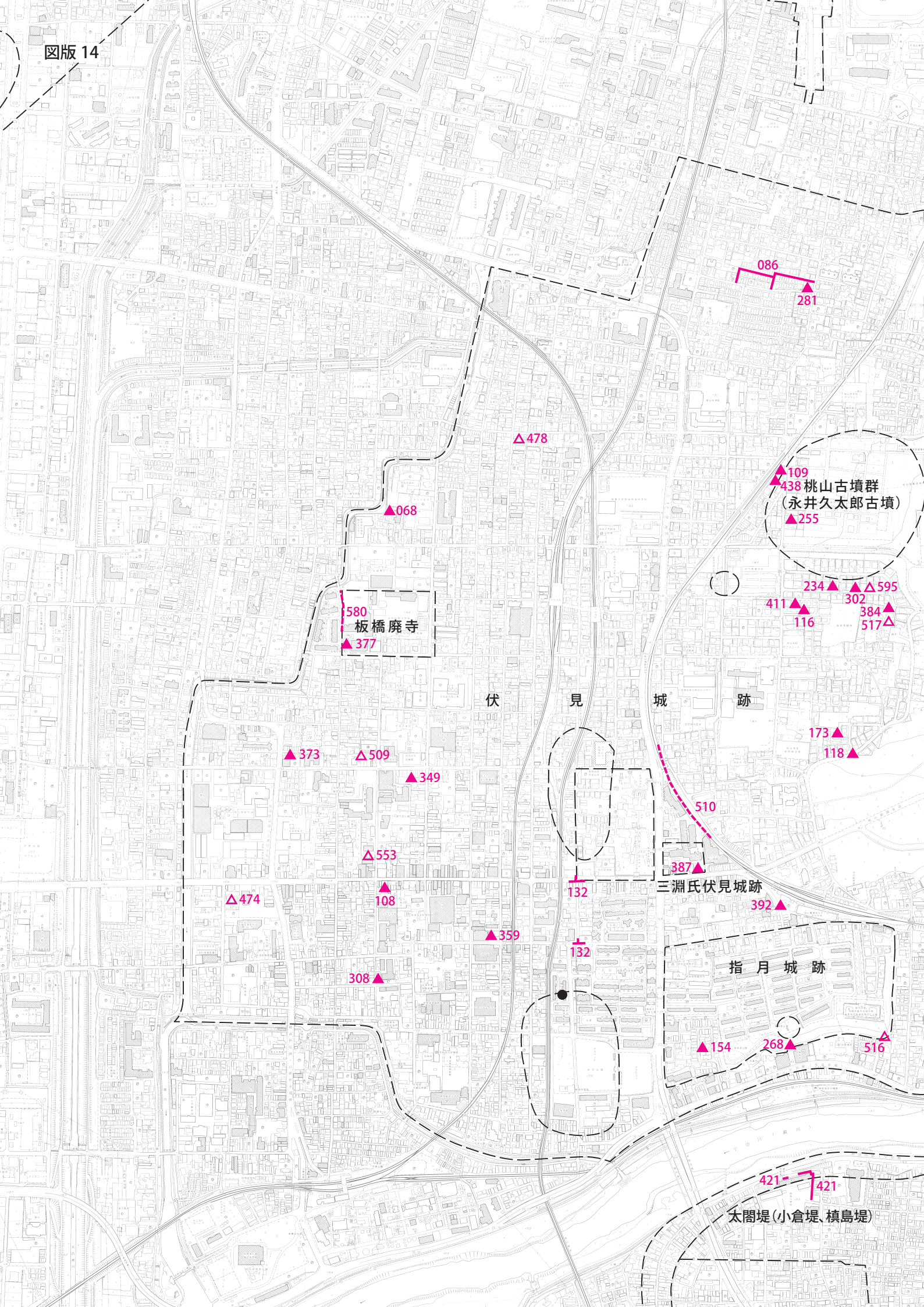
西大宮大路

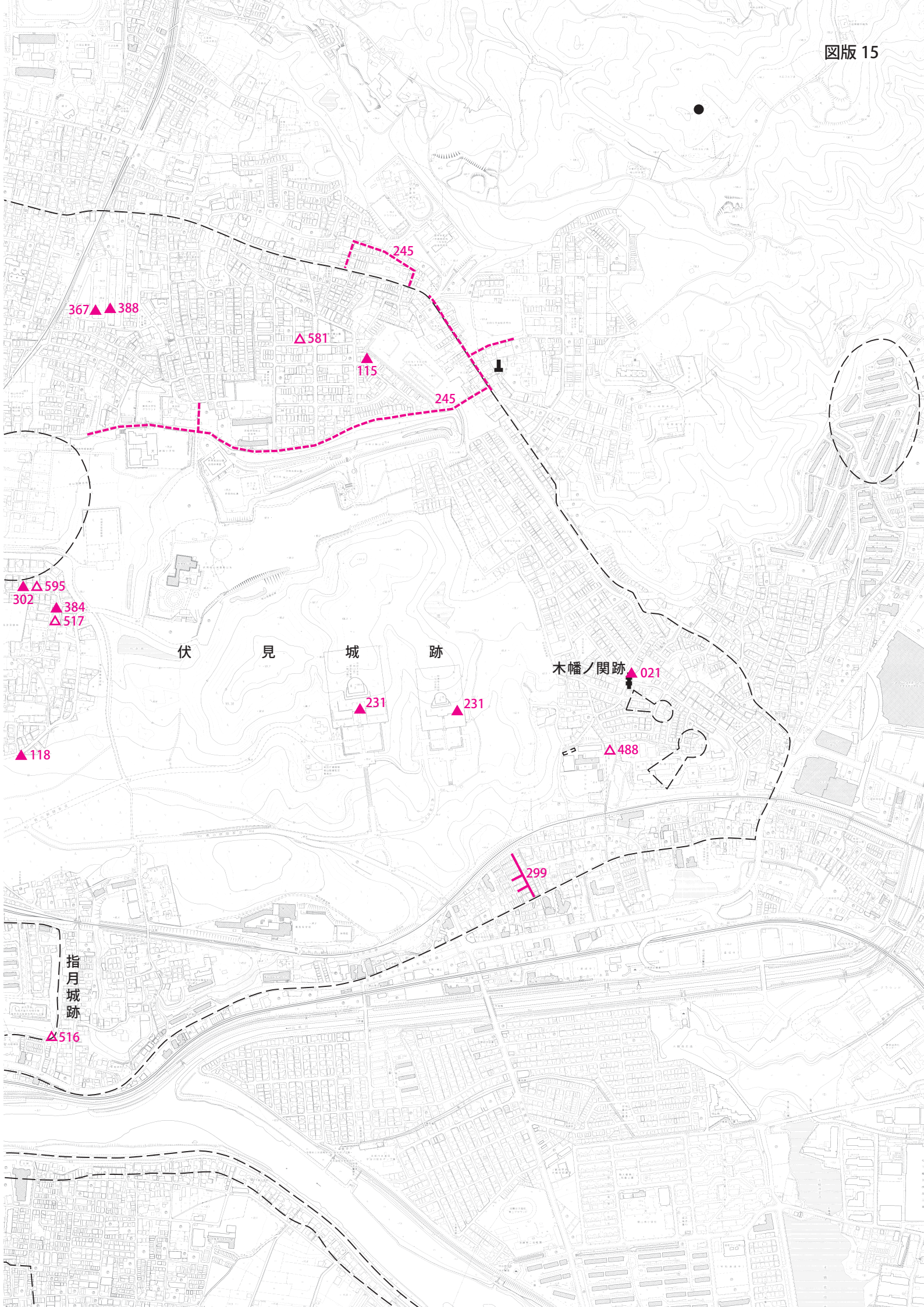
西櫛笥小路

皇嘉門大路

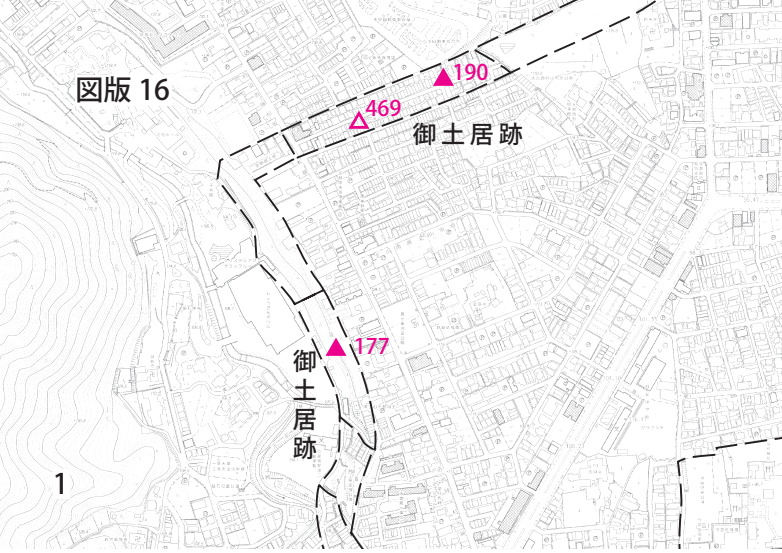
西坊城小路

朱雀大路

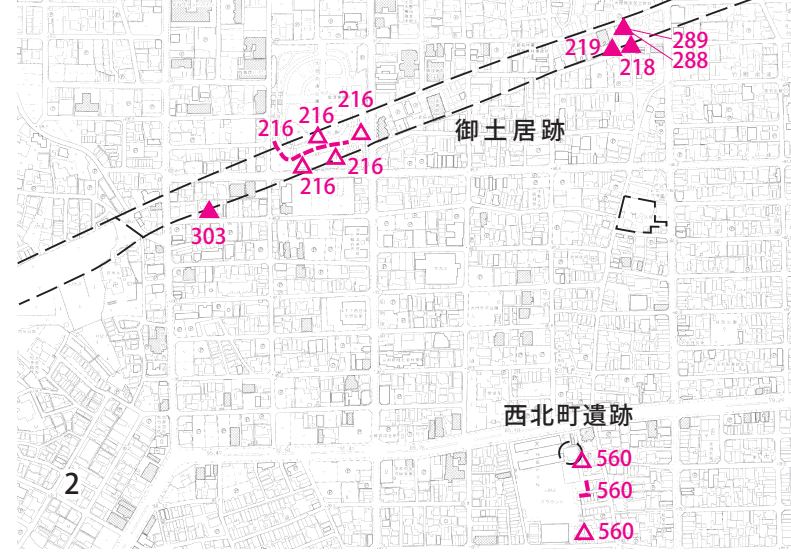




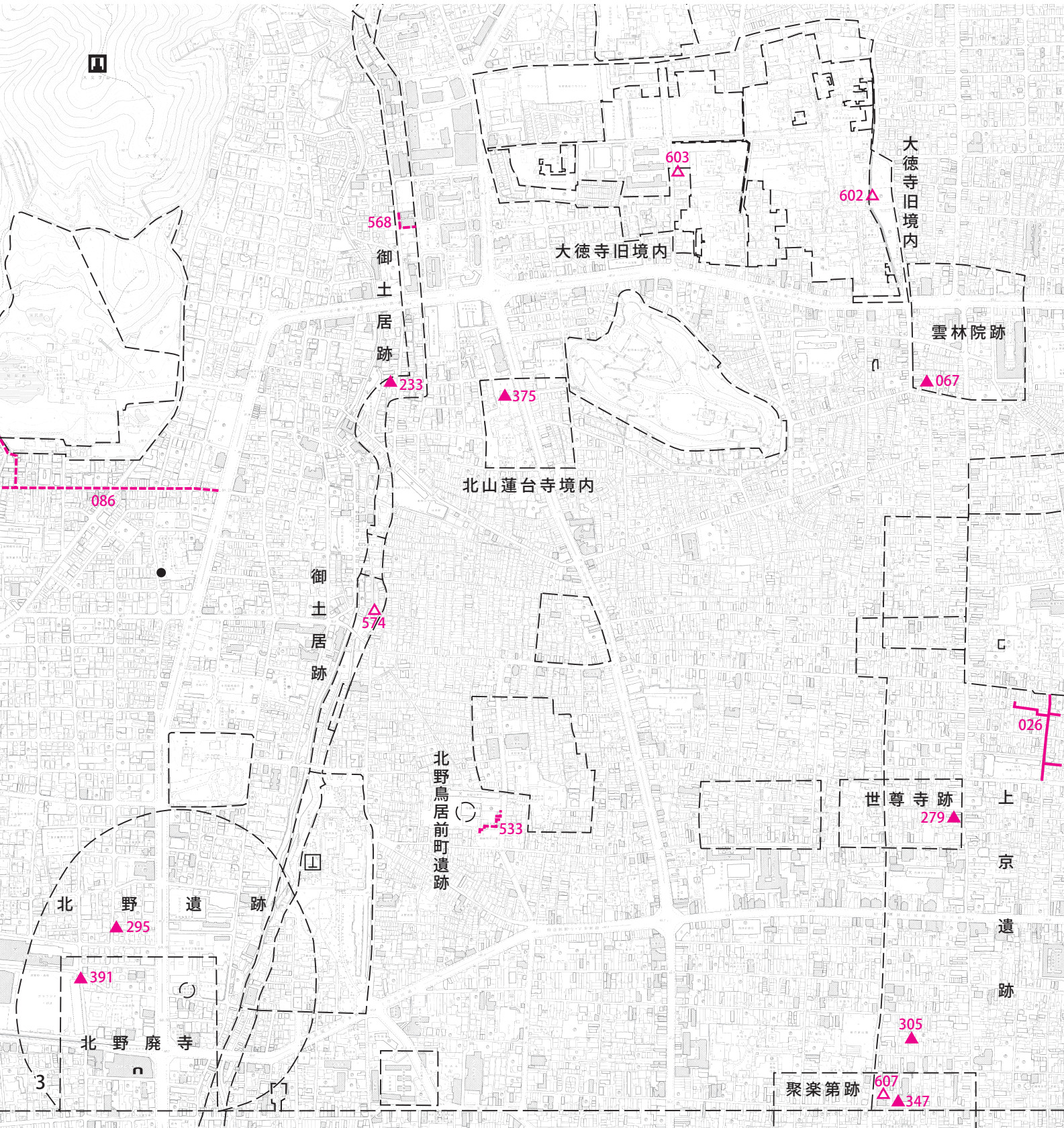
1

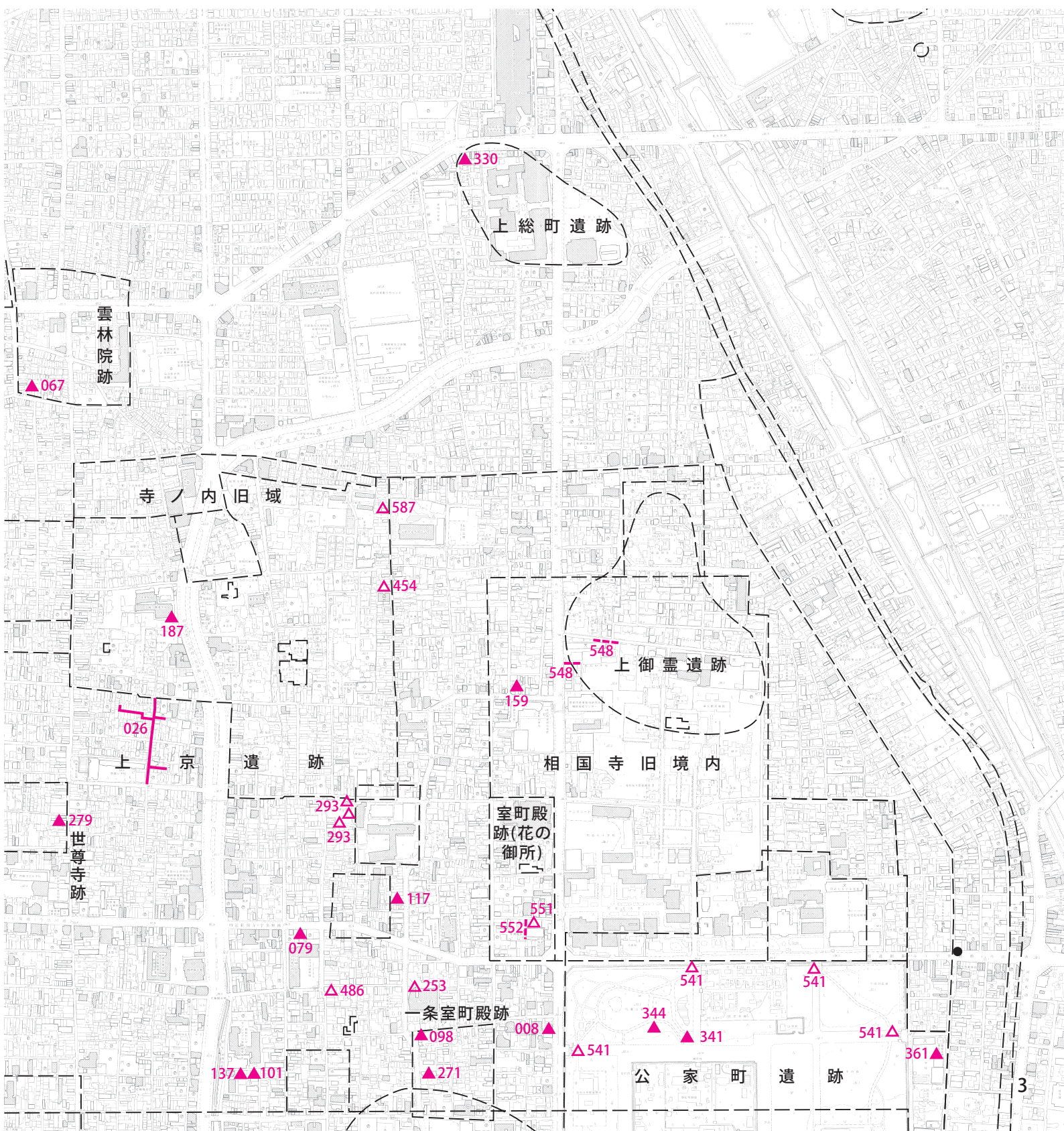
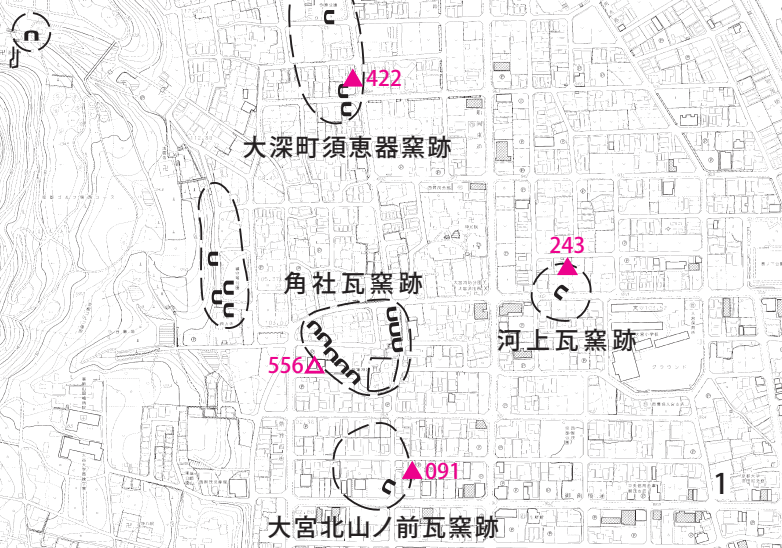


2



3



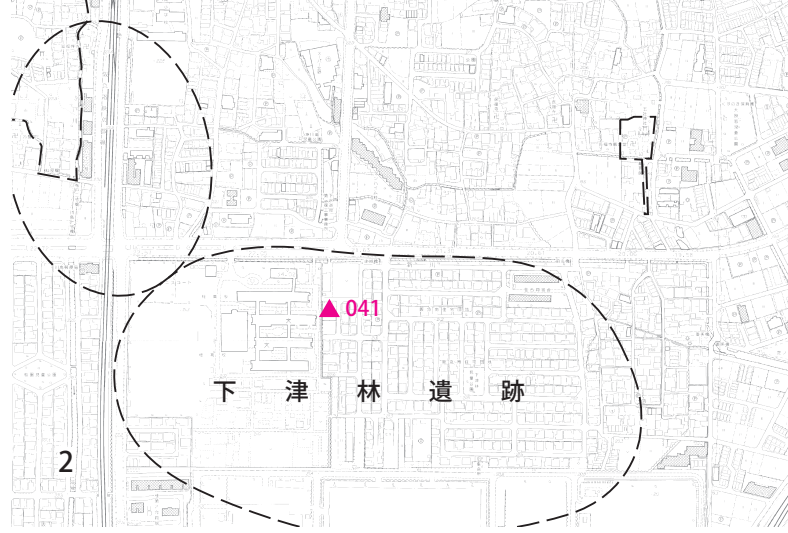


図版 18

榎原廃寺跡

336

1



上久世遺跡

534 222

003 395

531 532

003

中久世遺跡

043

下久世構跡

247

141

大藪遺跡

418

418

東院跡

017

105

長岡

京

跡

久我殿遺跡

402

3

402 ▲

図版 19

久我殿遺跡

419 ▲ 東土川遺跡

418 ▲

▲ 558

▲ 237

▲ 088

▲ 083

542

▲ 446

長岡

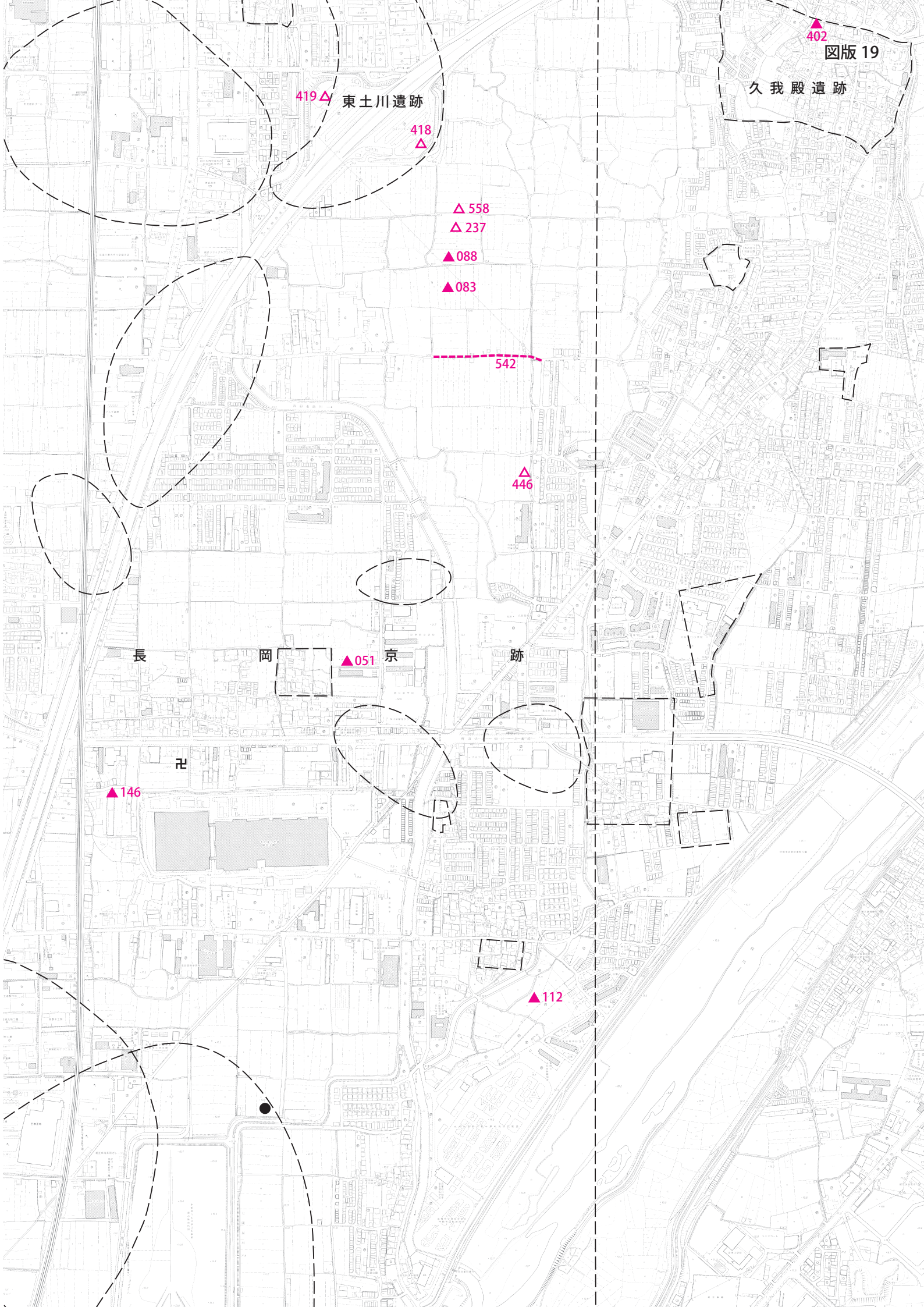
▲ 051

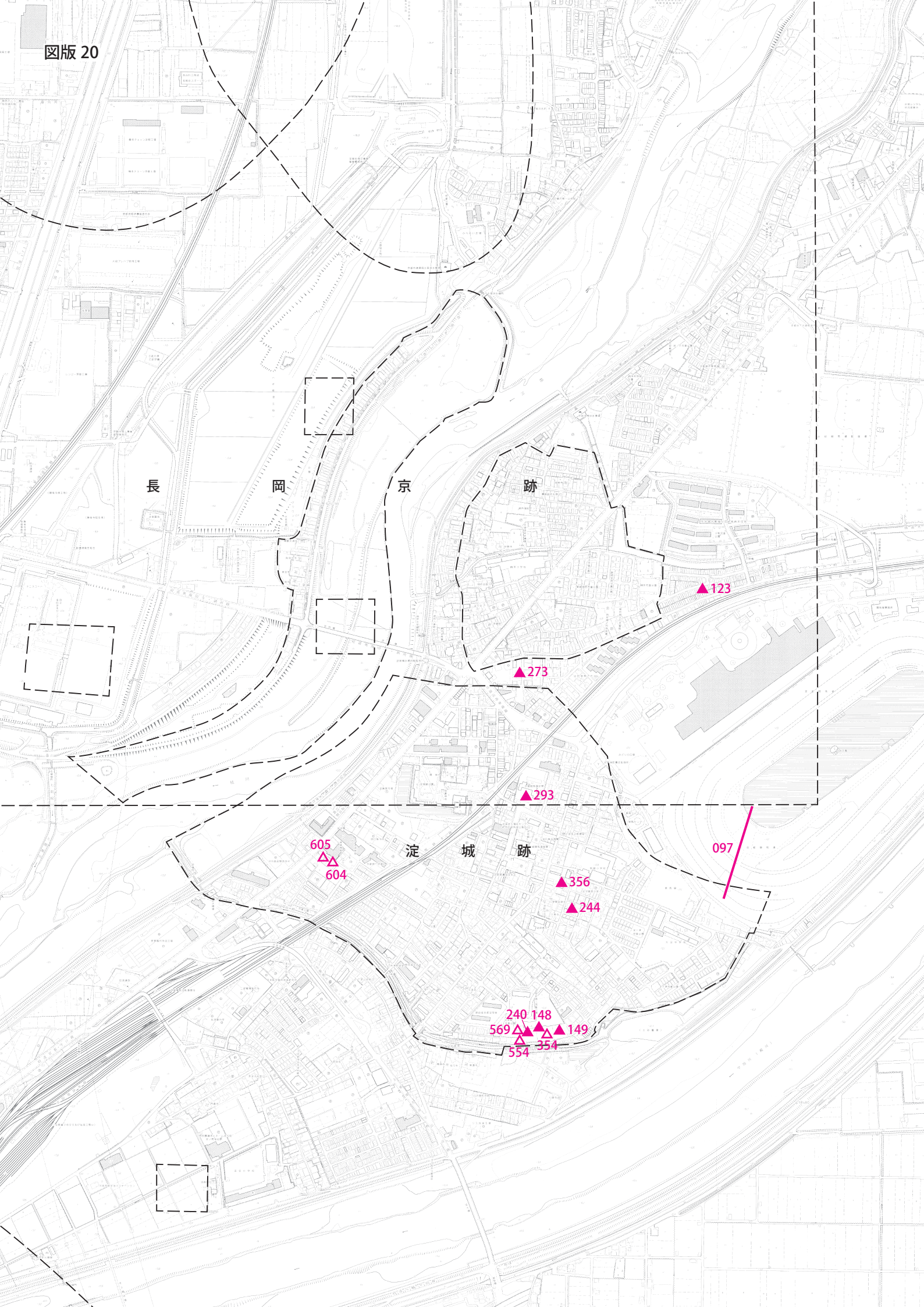
京

跡

▲ 146

▲ 112





史跡仁和寺御所跡

▲274

▲189

▲515

▲613

仁和寺院家跡

常盤柏ノ木古墳群

▲014

村ノ内町遺跡

▲386

▲333

太秦馬塚町遺跡

▲049

法金剛院境内

森ヶ東瓦窯跡

▲176

▲126

和泉式部町遺跡

上ノ段町遺跡

▲042

▲064

広隆寺旧境内

▲237

多藪町遺跡

▲225

▲006

▲549

▲224

▲366

▲365

▲365

▲365

▲365

▲365

▲365

▲365

▲365

▲365

▲365

▲365

▲365

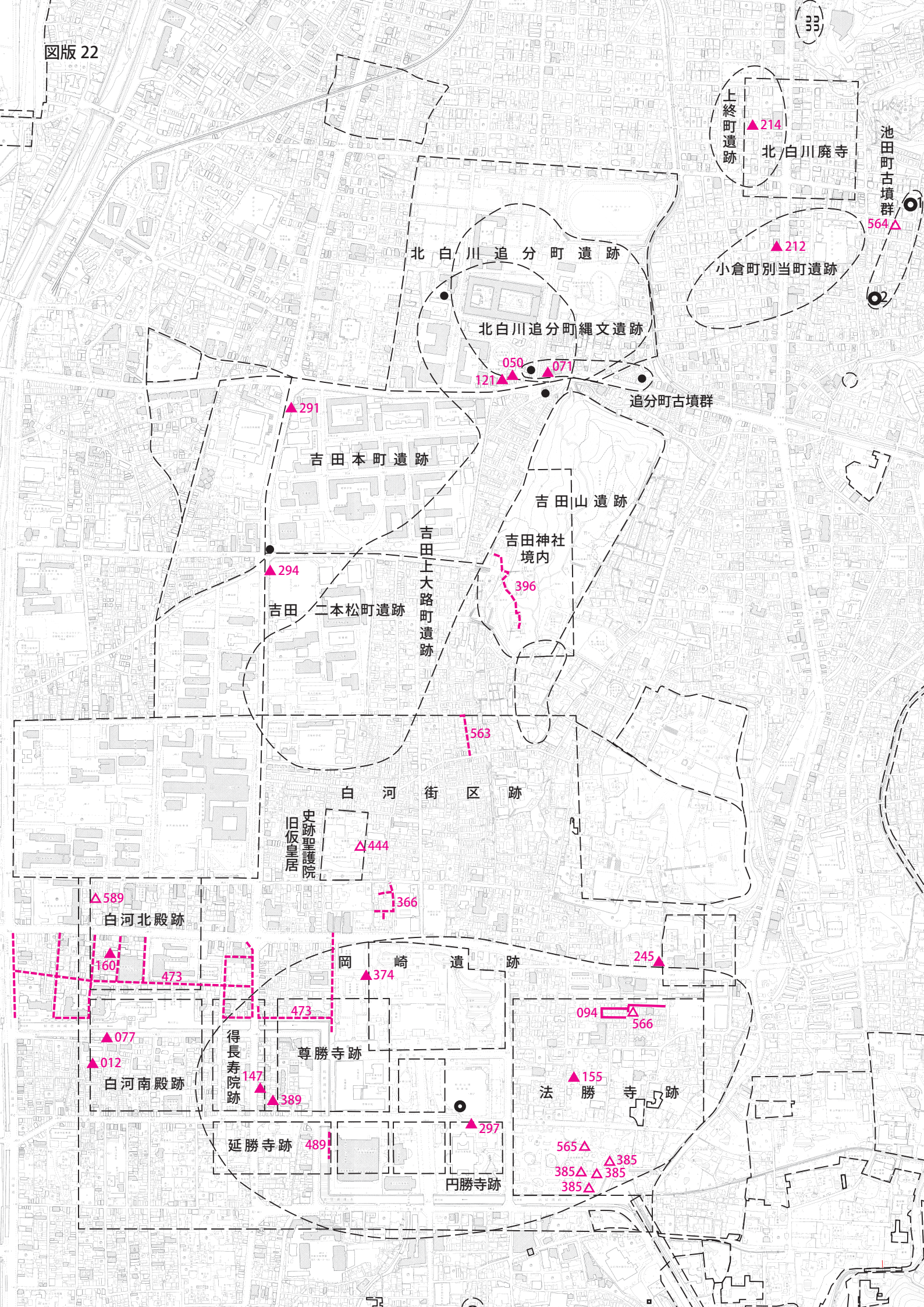
▲365

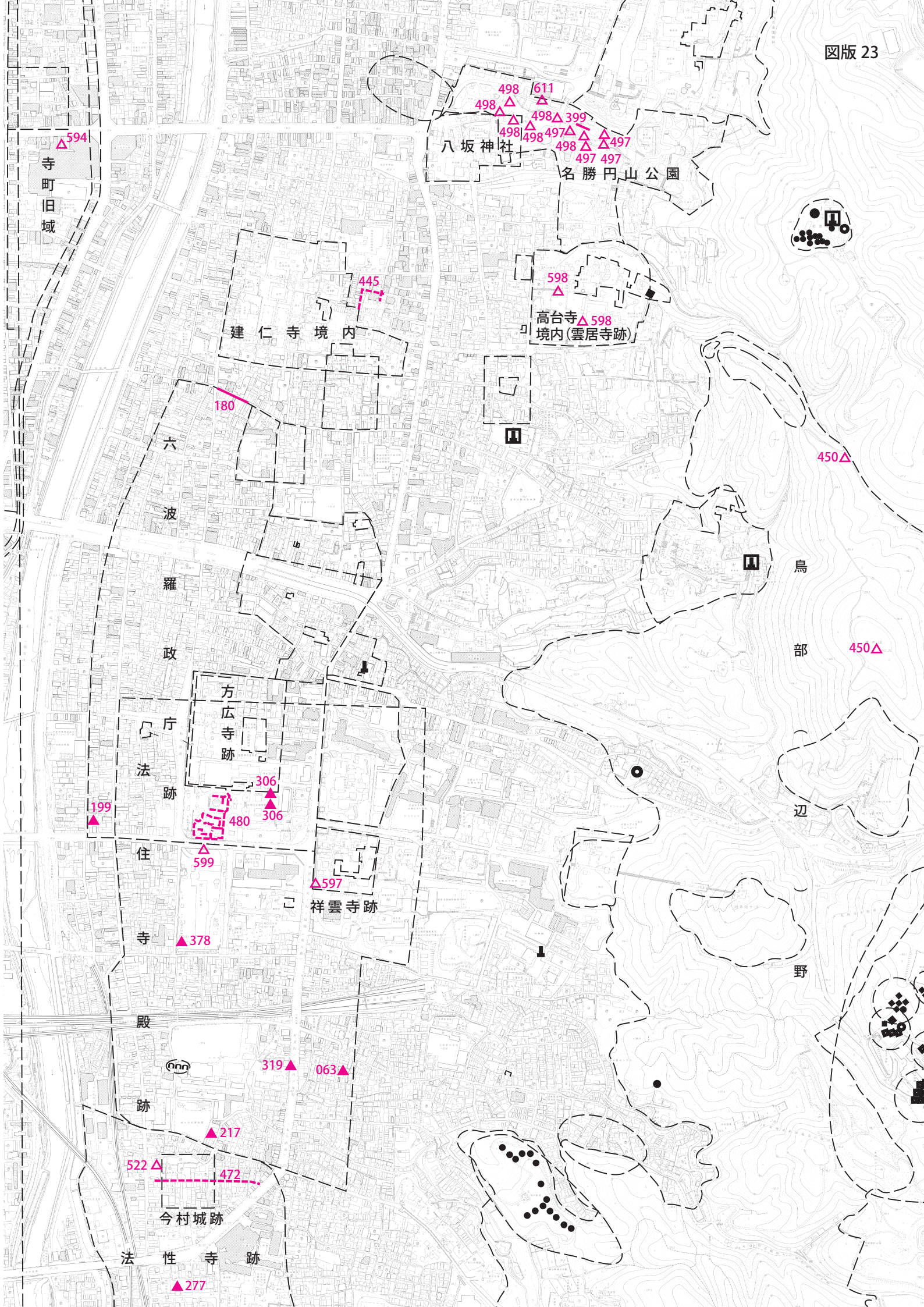
海正寺跡

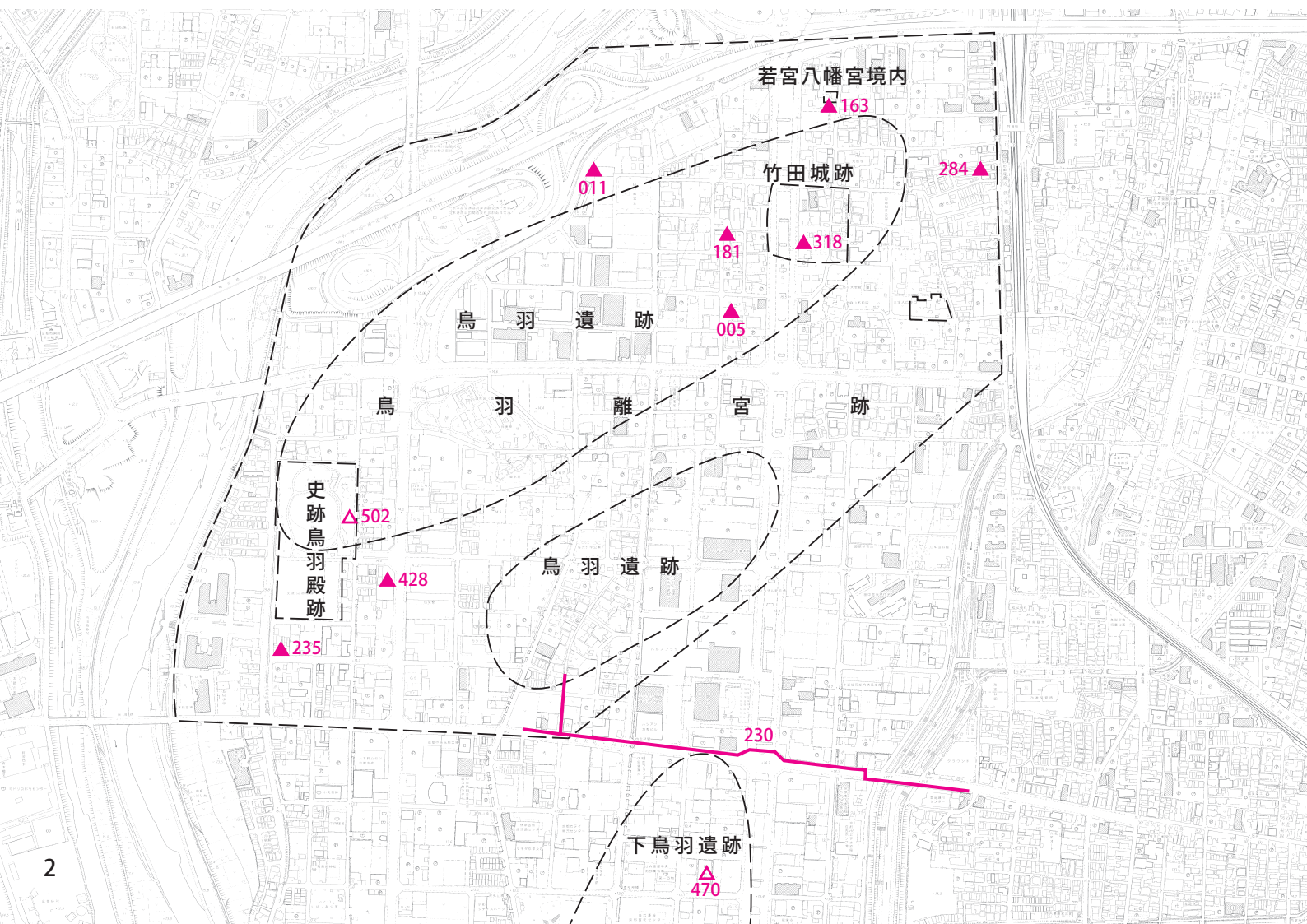
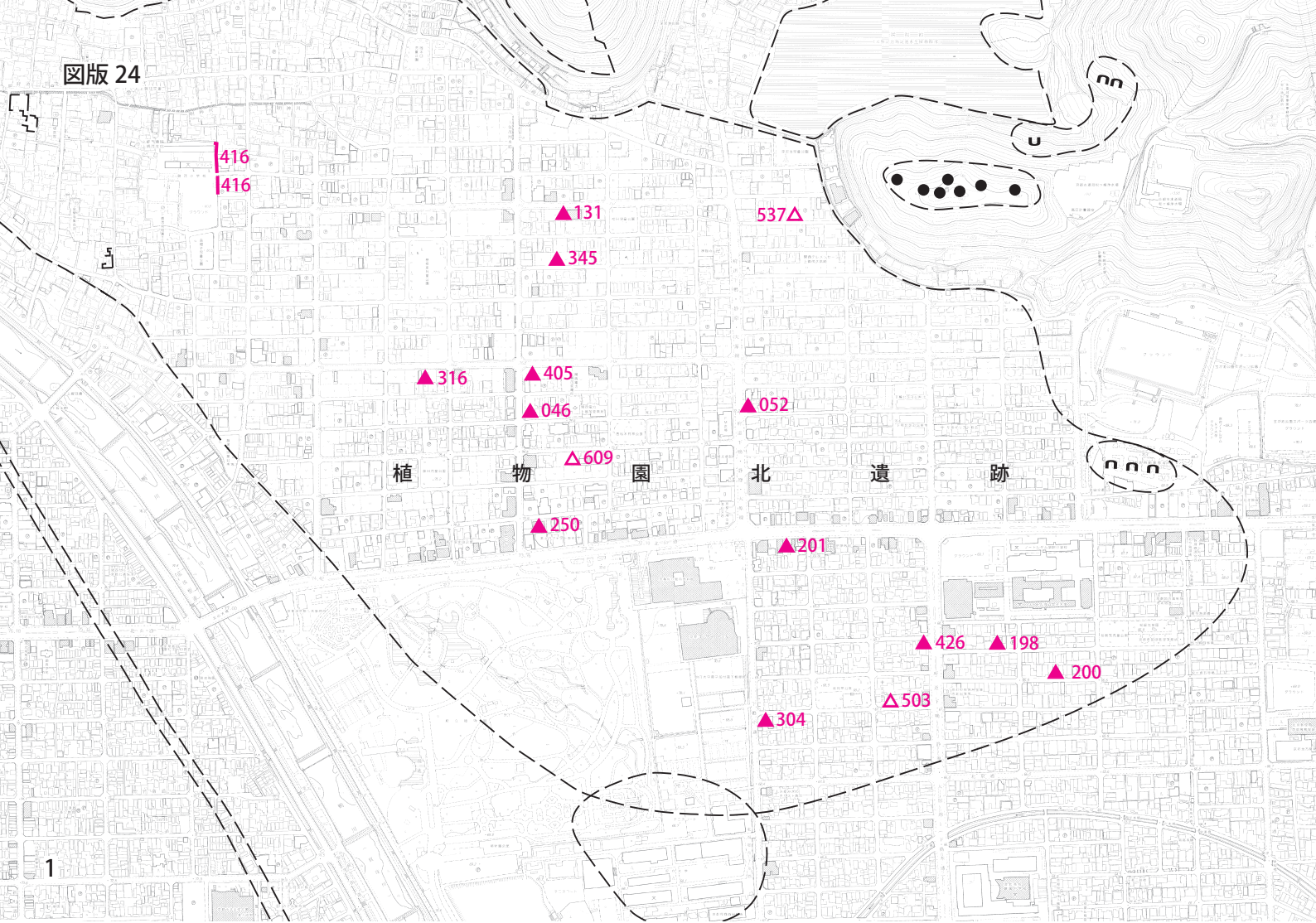
井戸ヶ尻遺跡

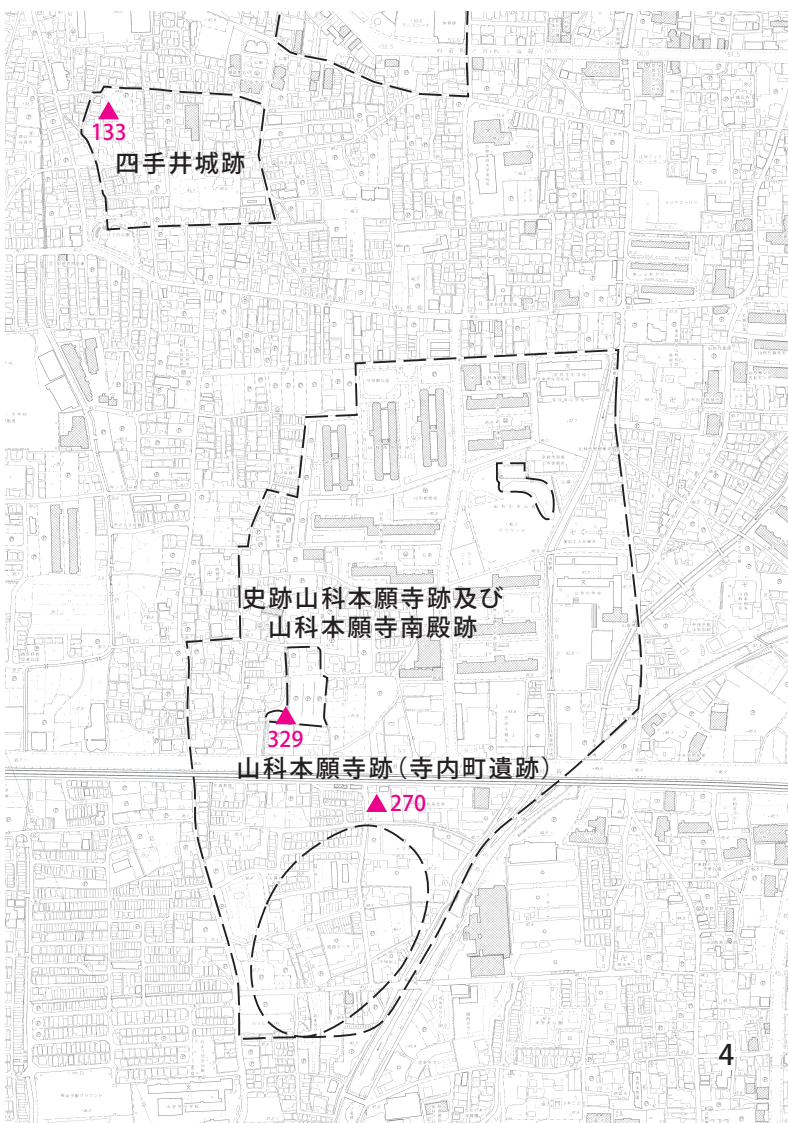
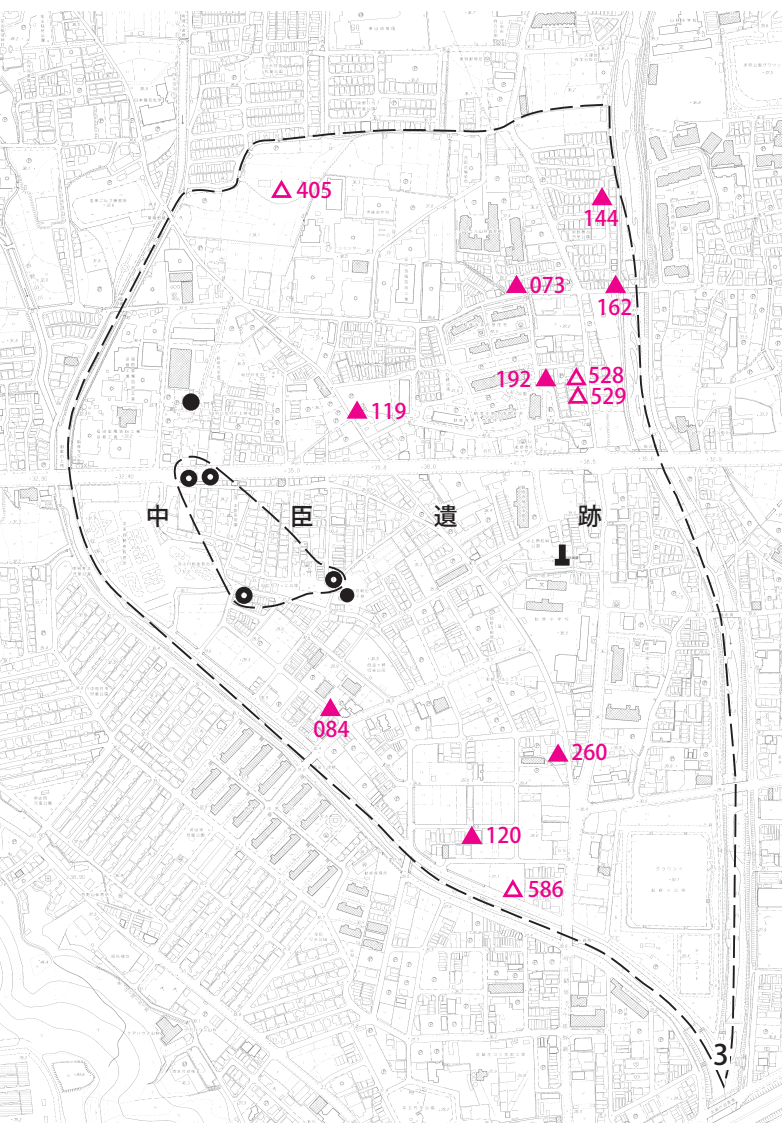
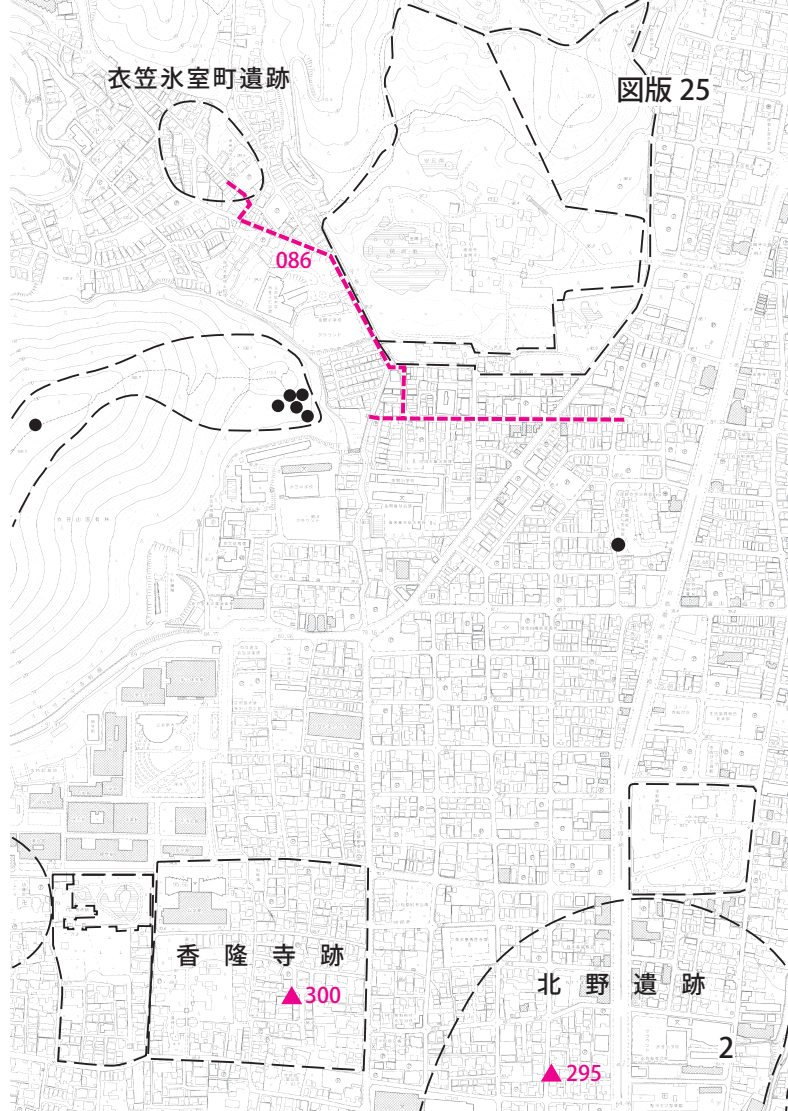
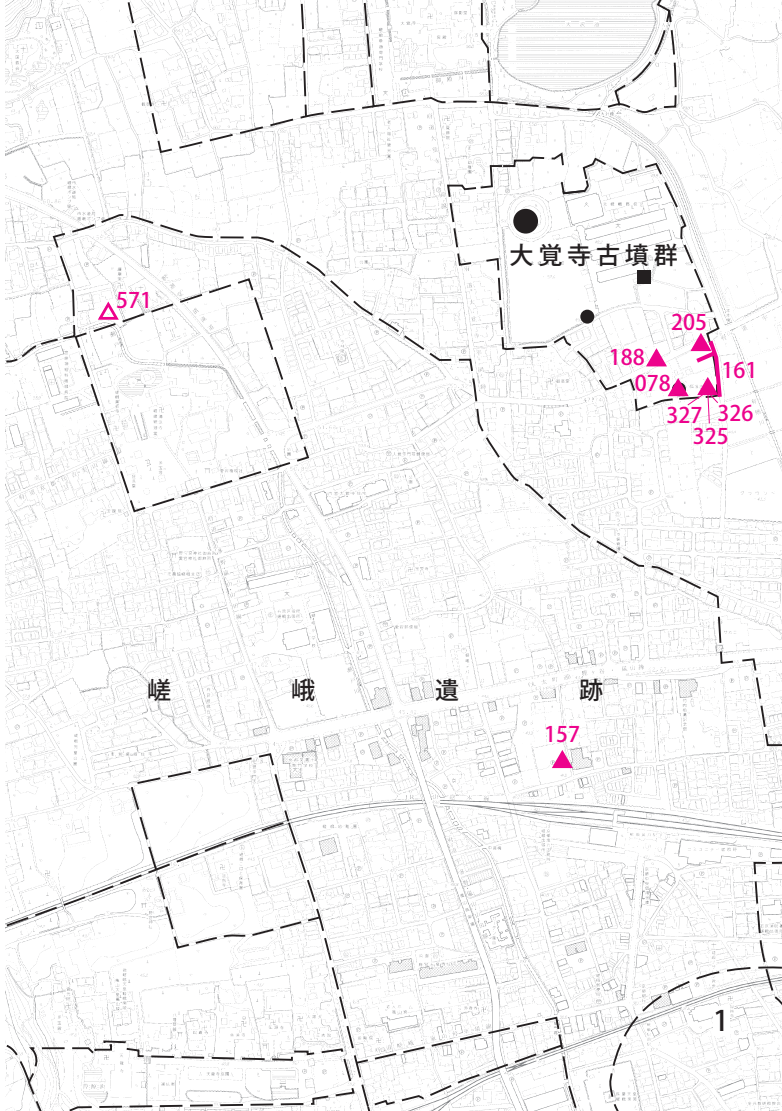
西野町遺跡

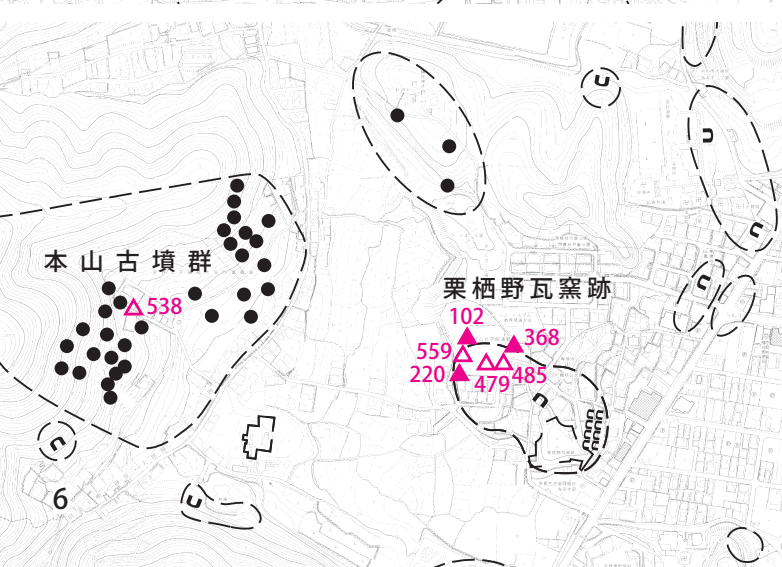
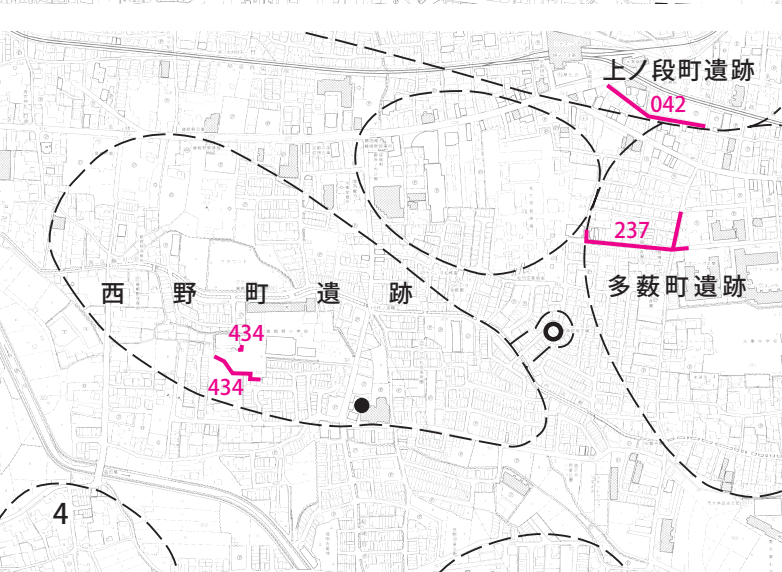
▲434

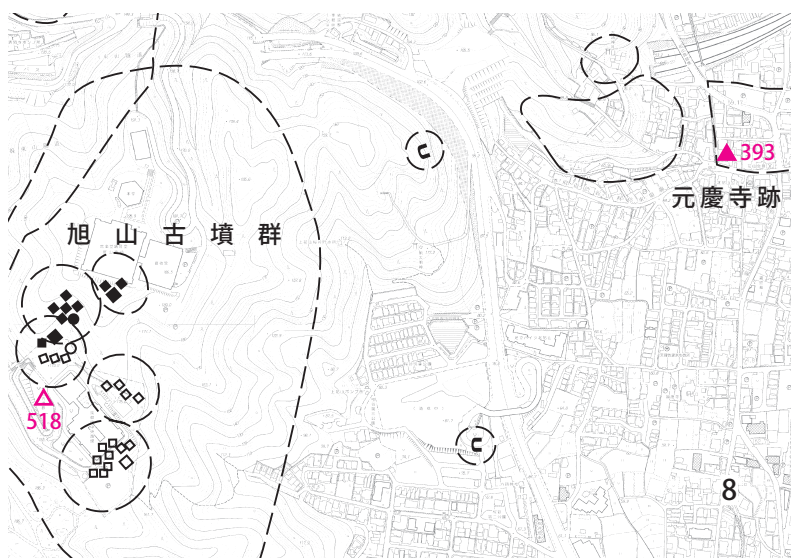
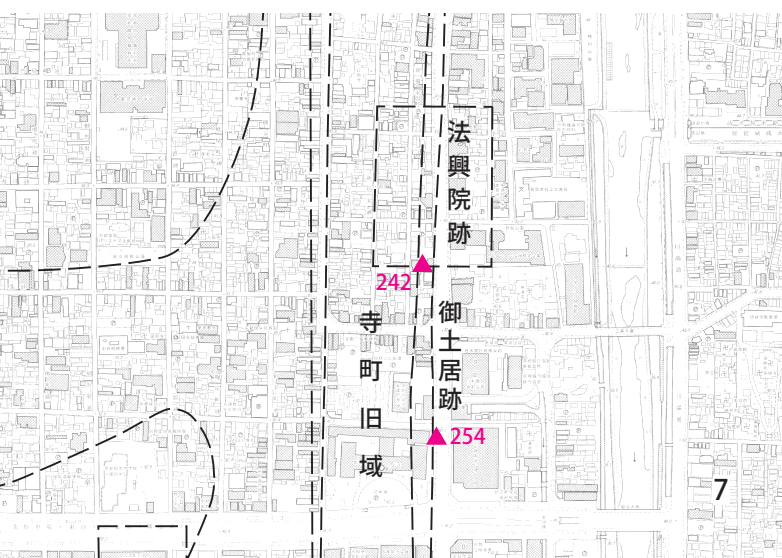
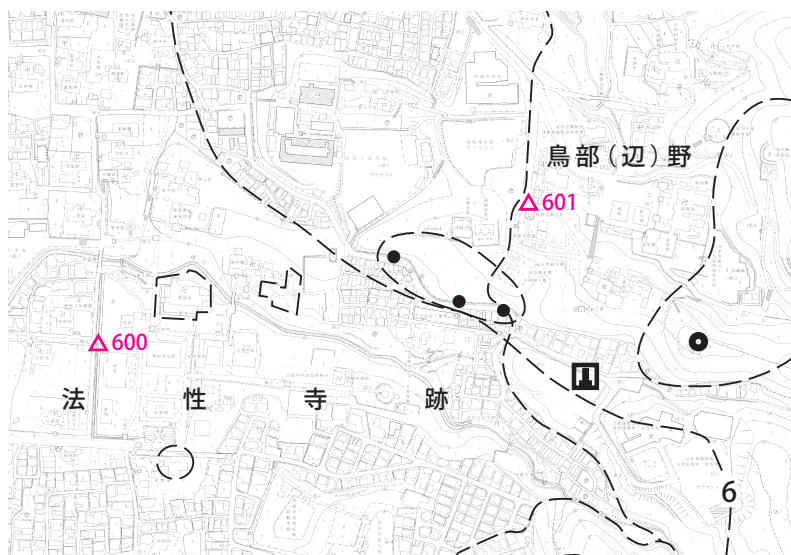
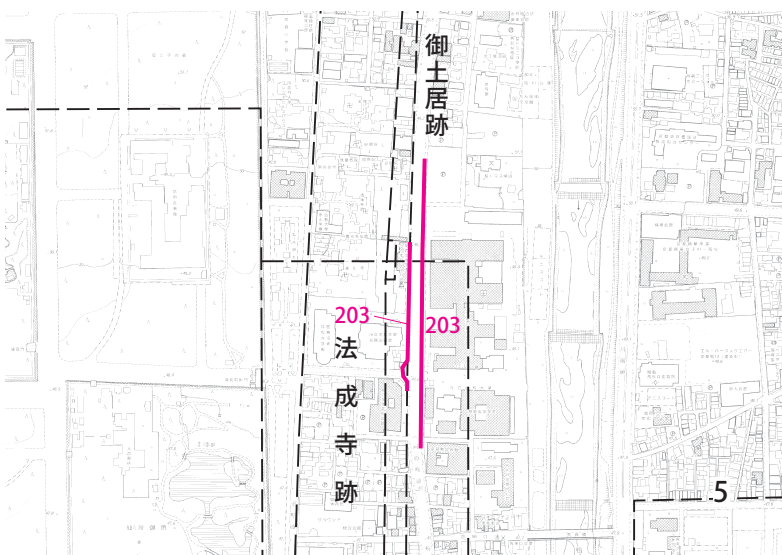
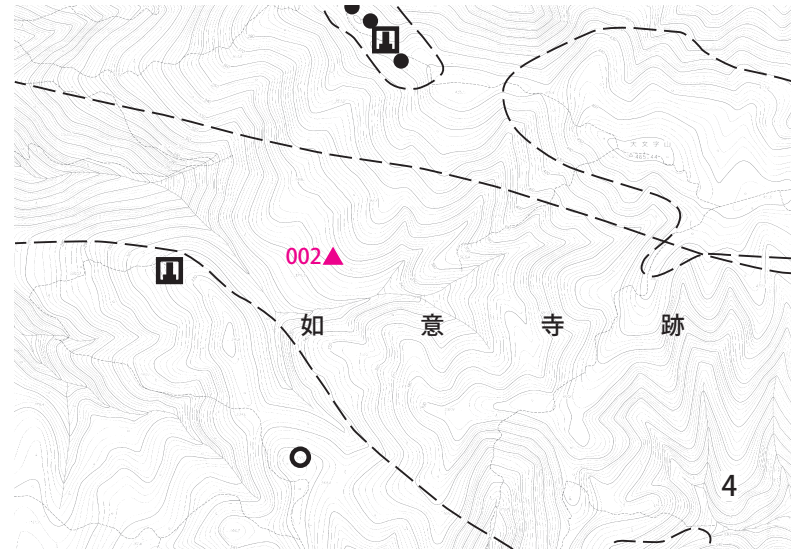
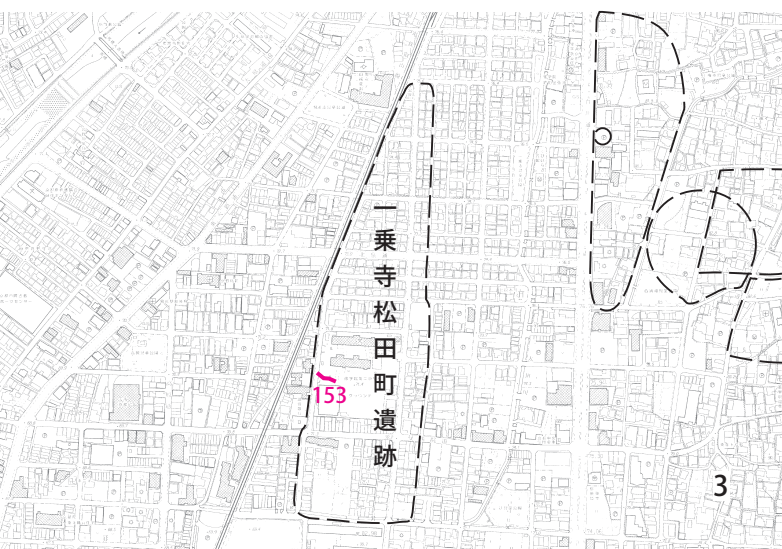
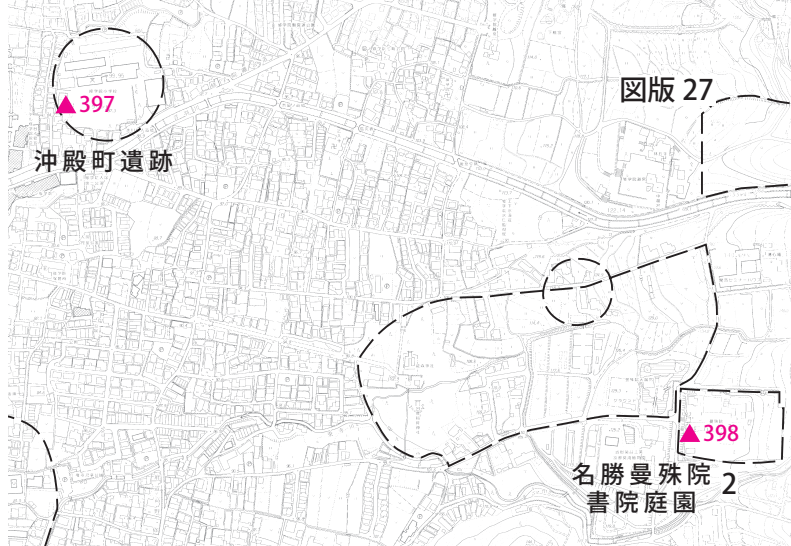




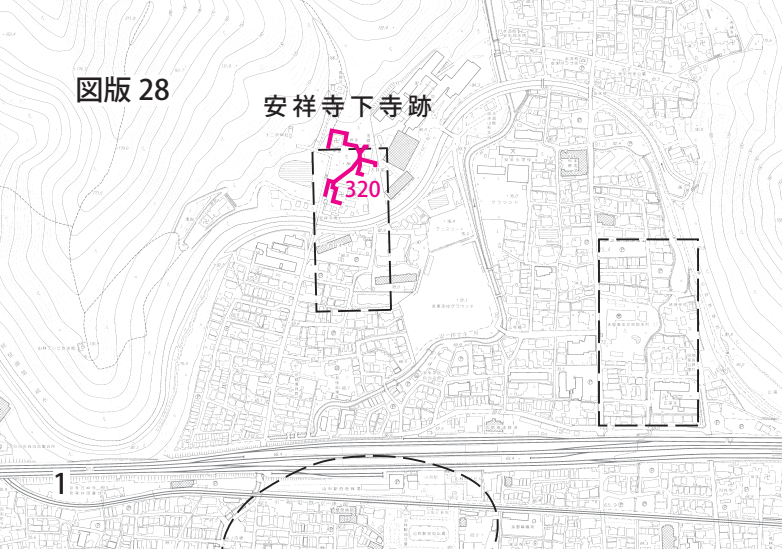




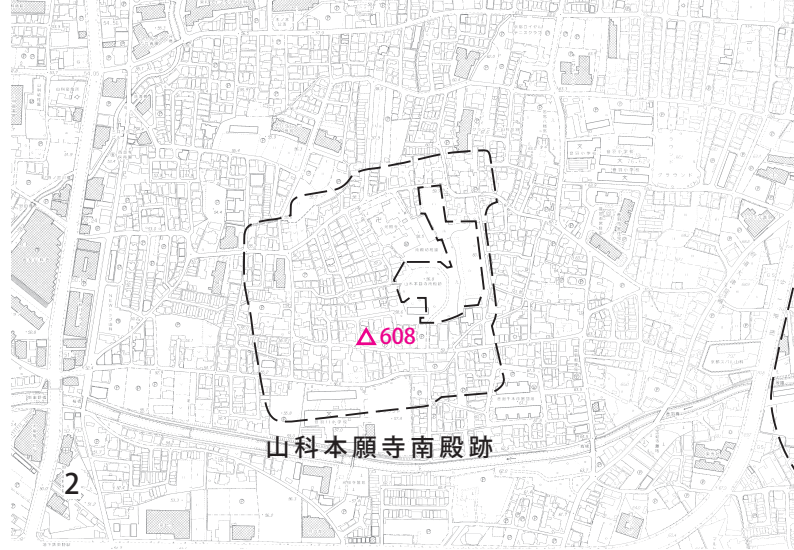




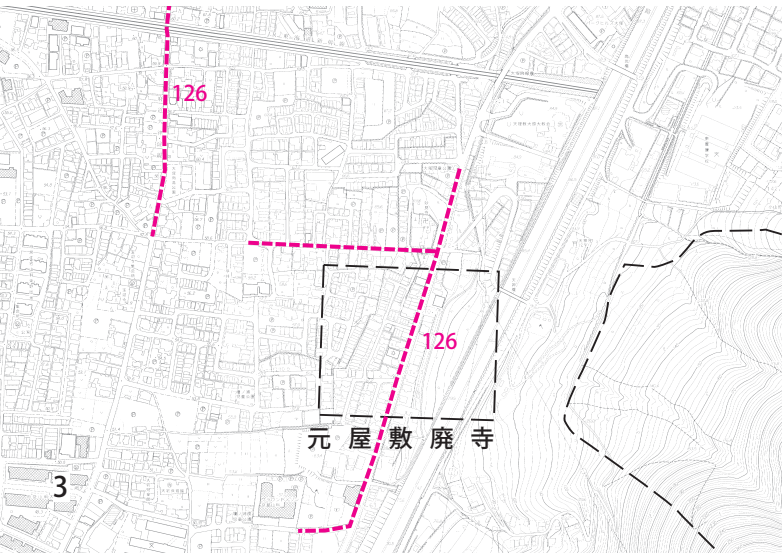
安祥寺下寺跡



山科本願寺南殿跡



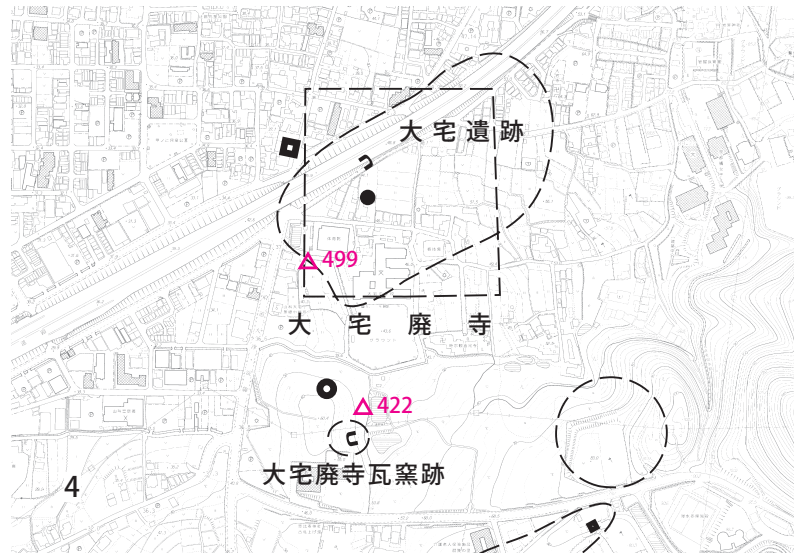
元屋敷廃寺



大宅遺跡

大宅廃寺

大宅廃寺瓦窯跡



深草遺跡

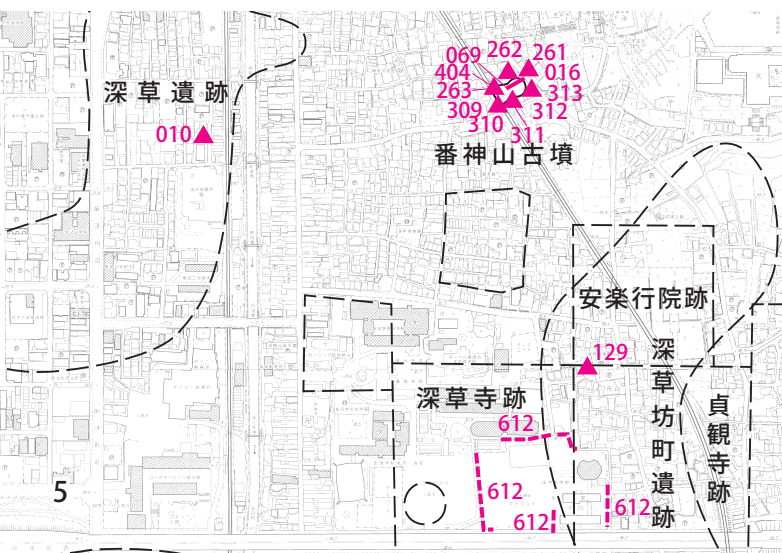
番神山古墳

安楽行院跡

深草寺跡

深草坊町遺跡

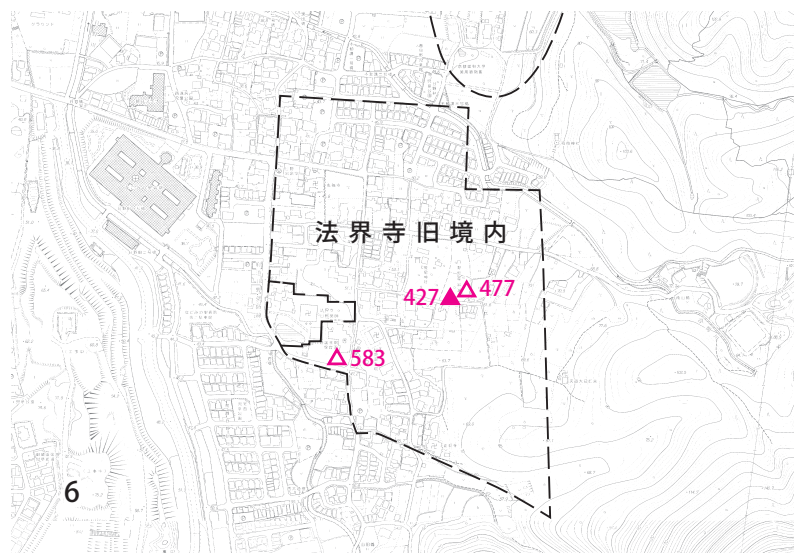
貞観寺跡



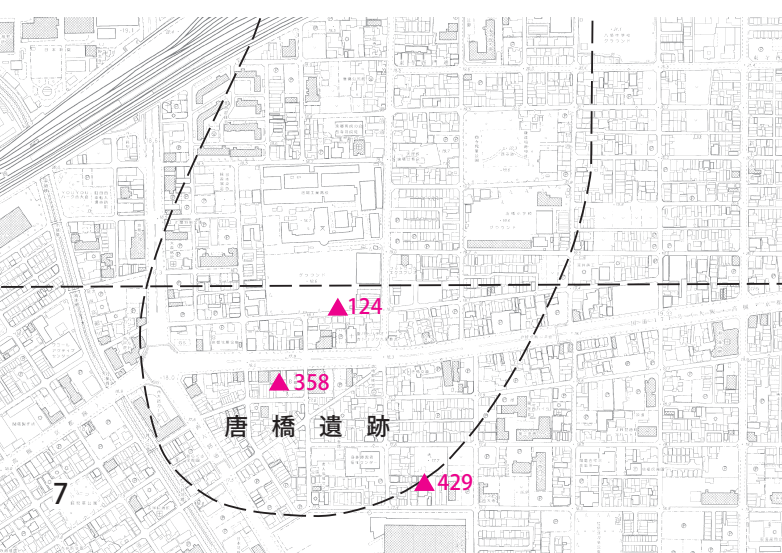
法界寺旧境内

427▲477

▲583



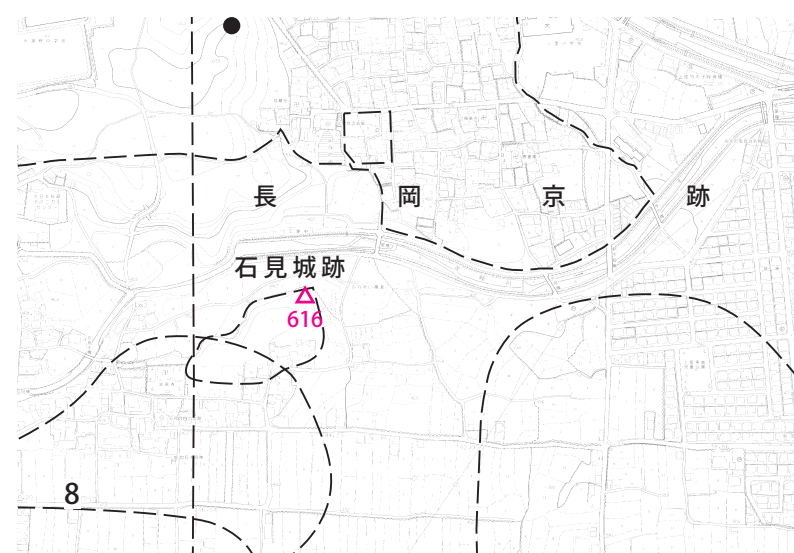
唐橋遺跡

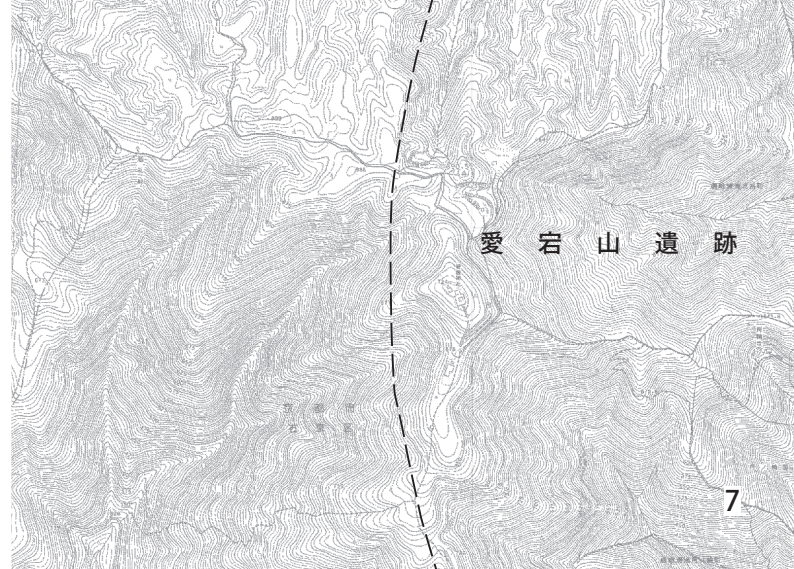
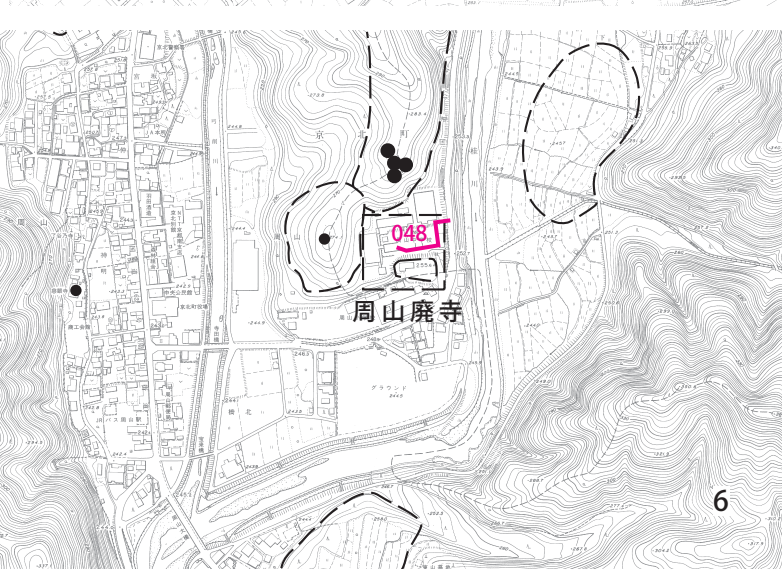
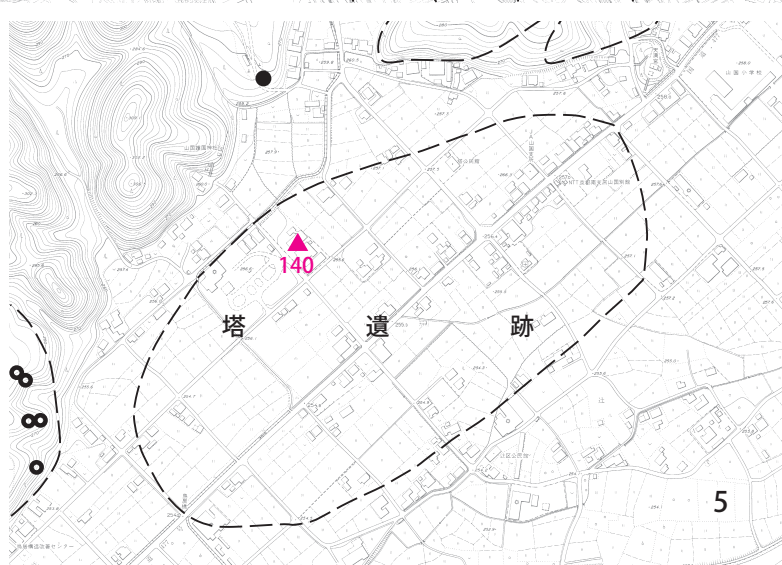
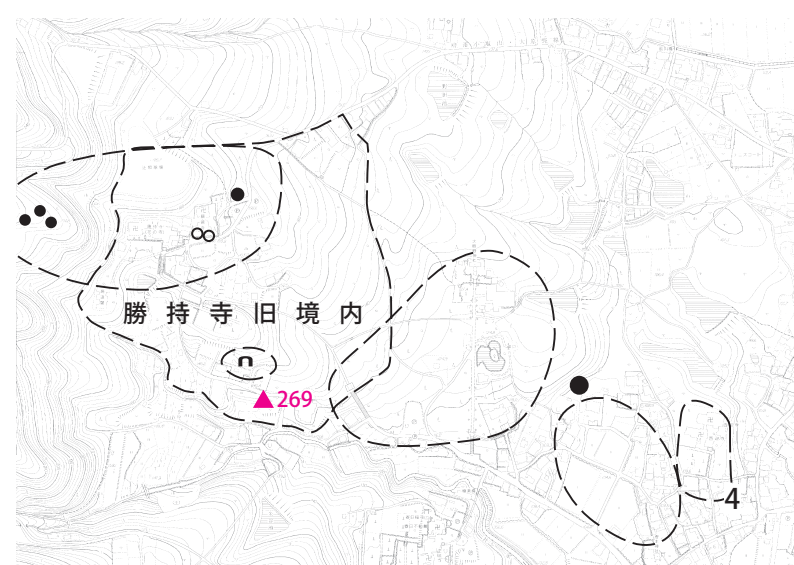
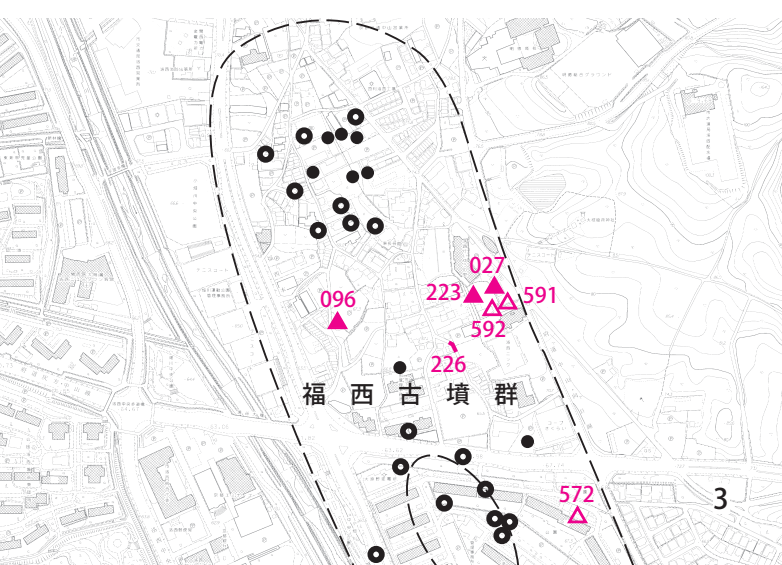
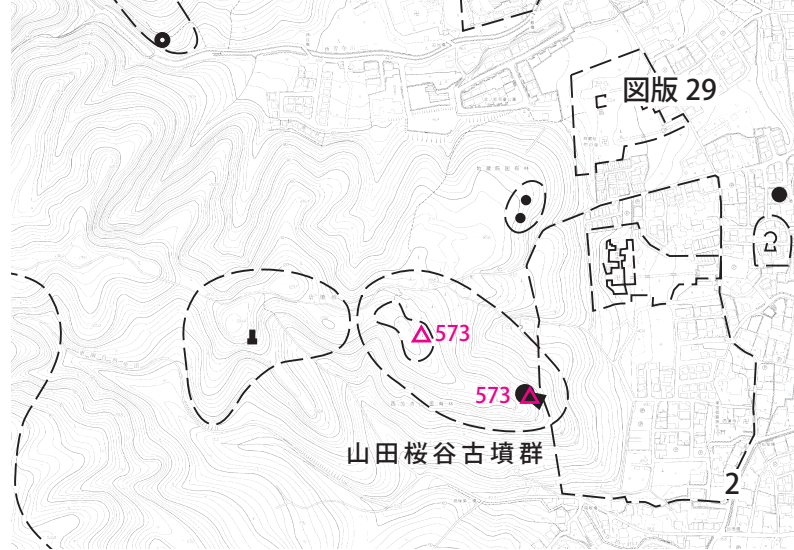
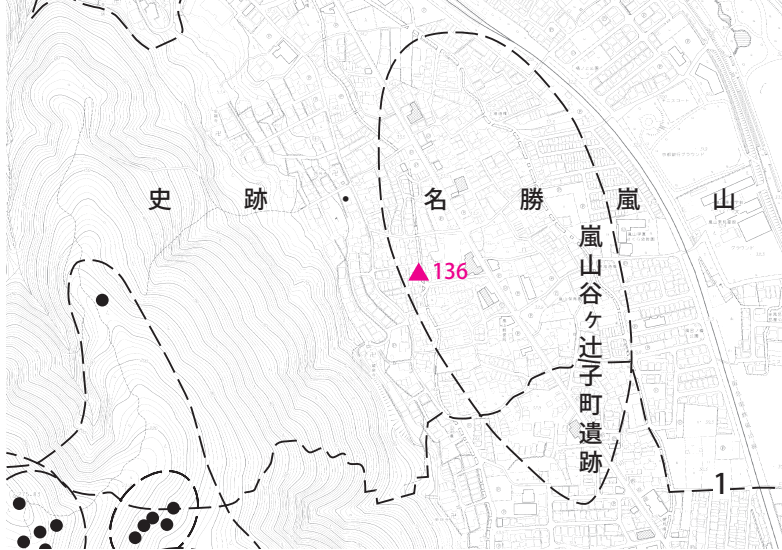


長岡京跡

石見城跡

▲616







1 No. 1 地点 断面 (東から)



2 No. 3 地点 断面 (西から)



3 No. 4 地点 断面 (北東から)




4 No. 7 地点 断面 (西から)



1 No. 1 地点 断面 (南西から)




2 No. 3 地点 断面 (東から)



3 No. 5 地点 断面 (南から)




1 No. 7 地点 断面 (北から)




2 No. 7 地点 土坑墓甕出土状況 (北東から)




3 No. 7 地点 土坑墓集石出土状況 (北東から)



4 No. 4 地点 井戸木簡出土状況



1 落ち込み1 (東から)



2 落ち込み2 (東から)

京都市内遺跡詳細分布調査報告
令和3年度

発行日 2022年3月31日
発行 京都市文化市民局
編集 京都市文化市民局 文化芸術都市推進室 文化財保護課
住所 京都市中京区寺町通御池上る上本能寺前町 488
分庁舎地下1階
TEL. (075) 222-3130
印刷 株式会社昭英社
TEL. (075) 351-1811