2 区　基本層序 A（北→南）

2 区　基本層序 B（北→南）

2 区　基本層序 C（北西→南東）

2 区　基本層序 D（北西→南東）

2 区　基本層序 E（北西→南東）

2 区　基本層序 F（北西→南東）

2 区　基本層序 G（南西→北東）

2 区　基本層序 H（南西→北東）



２区　基本層序 I（南西→北東）

２区　基本層序 J（南東→北西）



２区　基本層序 K（南東→北西）

２区　基本層序 L（南東→北西）

２区　基本層序 M（南西→北東）



２区　基本層序 N（南東→北西）

２区　基本層序 O（南東→北西）



２区　基本層序 P（南→北）

2 区　基本層序 Q（東→西）

2 区　基本層序 R（南東→北西）

2 区　基本層序 S（南東→北西）

2 区　基本層序 T（南西→北東）

2 区　SE403　土層断面（北→南）

2 区　SE403　完掘状況（北→南）

2 区　Pit435・SE405・SK404　土層断面②A（北西→南東）

2 区　Pit435・SE405・SK404　完掘状況（北→南）



2 区　SE434　土層断面（東→西）

2 区　SE434　完掘状況（南西→北東）

2 区　SE783・SK842　土層断面④Ａ（南東→北西）

2 区　SE783・SK842　完掘状況（南→北）

2 区　SX1421・SE1409　土層断面⑤Ａ（南東→北西）

2 区　SX1421・SE1409　完掘状況（南東→北西）

2 区　SE519　土層断面（西→東）

2 区　SE519　完掘状況（西→東）

2 区　SE538　土層断面（東→西）

2 区　SE538　完掘状況（東→西）



2 区　SE136　土層断面　（南→北）

2 区　SE136　完掘状況（南→北）

2 区　SE446　遺物出土状況（南東→北西）

2 区　Pit448・SE446　完掘状況（南→北）

2 区　SE447　土層断面（南西→北東）

2 区　SE447　完掘状況（西→東）

2 区　SE1027　土層断面（南西→北東）

2 区　SE1027　完掘状況（南西→北東）

2 区　SE1028　土層断面（南西→北東）

2 区　SE1028　完掘状況（南西→北東）

2 区　SE728　完掘状況（南→北）

2 区　SE732　完掘状況（南西→北東）

2 区　SE1203　土層断面（南→北）

2 区　SE1203　完掘状況（南→北）



2 区　SE137　土層断面（南→北）

2 区　SE137　完掘状況（南→北）

2 区　SE444　土層断面（南→北）



2 区　SE444　完掘状況（南西→北東）

2 区　SE818　土層断面（北東→南西）

2 区　SE818　完掘状況（北東→南西）

2 区　SE351　土層断面（南西→北東）



2 区　SE351　遺物出土状況（北西→南東）

2 区　SE351　完掘状況（西→東）

2 区　SE847・SE846　土層断面⑳・㉑（北→南）

2 区　SE846　完掘状況（北→南）

2 区　SE847　完掘状況（北→南）

2 区　SE383　土層断面（南西→北東）

2 区　SE383　完掘状況（南→北）



2 区　SE382　土層断面（南→北）

2 区　SE382　完掘状況（南→北）

2 区　Pit679・SE482　土層断面㉔A（北→南）

2 区　SE482　完掘状況（北→南）



2 区　SE4　土層断面（南東→北西）

2 区　SE4　完掘状況（南→北）

2 区　Pit433・SE251　土層断面㉖A（南東→北西）

2 区　Pit433・SE251　完掘状況（南東→北西）

2 区　SE392　土層断面（北→南）

2 区　SE23　土層断面（南→北）

2 区　SE23　完掘状況（南→北）

2 区　SE709　土層断面（西→東）

2 区　SE709　完掘状況（西→東）



2 区　SE845　土層断面㉚A（北→南）



2 区　SE845　完掘状況（北→南）

2 区　SE449　土層断面㉛A（東→西）

2 区　SE449　遺物出土状況（東→西）

2 区　SE449　完掘状況（東→西）

2 区　SE734・SK735　土層断面㉜A 上部（西→東）

2 区　SE734　検出状況（西→東）

2 区　SE734　井戸側上段検出状況（東→西）

2 区　SE734　井戸側上段内土層断面（西→東）

2 区　SE734　井戸側中段検出状況（西→東）



2 区　SE647　土層断面（北東→南西）

2 区　SE647　完掘状況（東→西）

2 区　SE1509　土層断面（西→東）

2 区　SE1509　完掘状況（西→東）



2 区　SE1022　土層断面（南西→北東）

2 区　SE1022　完掘状況（南西→北東）

2 区　SK30　土層断面（南→北）

2 区　SK30　完掘状況（南→北）



2 区　SK31　土層断面（南→北）

2 区　SK31　完掘状況（南→北）

2 区　SK582　土層断面（南西→北東）

2 区　SK582　完掘状況（南西→北東）

2 区　SK374　土層断面（南→北）

2 区　SK374　完掘状況（南→北）

2 区　Pit1387・Pit1385・Pit1386・SK1384　土層断面㊷（南東→北西）

2 区　Pit1387・Pit1385・Pit1386・SK1384　完掘状況（南東→北西）

2 区　SK559　完掘状況（南→北）

2 区　SK558　土層断面（南西→北東）



2 区　SK558　完掘状況（南西→北東）

2 区　SK32　土層断面（南→北）

2 区　SK32　完掘状況（南→北）

2 区　SK370・Pit371　土層断面㊺（南東→北西）

2 区　SK370・Pit371　完掘状況（南東→北西）

2 区　SK373・SK372　土層断面㊻（北東→南西）

2 区　SK373・SK372　完掘状況（北東→南西）

2 区　SK539・SD540　土層断面㊼（北西→南東）

2 区　SK539　完掘状況（北西→南東）

2 区　SK529・SD419　土層断面㊽（北東→南西）

2 区　SK561・SD362　土層断面㊾（南西→北東）

2 区　SK561　完掘状況（南西→北東）

2 区　SK563・SD362　土層断面㊿（北西→南東）

2 区　SK563　完掘状況（南西→北東）

2 区　SK1991　土層断面（南東→北西）

2 区　SK1991　完掘状況（南東→北西）

2 区　SK224・SK223・SK225・SK226　土層断面(52)（北東→南西）

2 区　SK224･SK223･SK225･SK226　完掘状況（北東→南西）

2 区　SK369・SD362　土層断面㊸（西→東）

2 区　SK369　完掘状況（西→東）

2 区　SK302　完掘状況（西→東）

2 区　SK283・Pit303　土層断面㊺（南→北）

2 区　SK283・Pit303　完掘状況（南→北）

2 区　SK560・SD537　土層断面㊻（南→北）

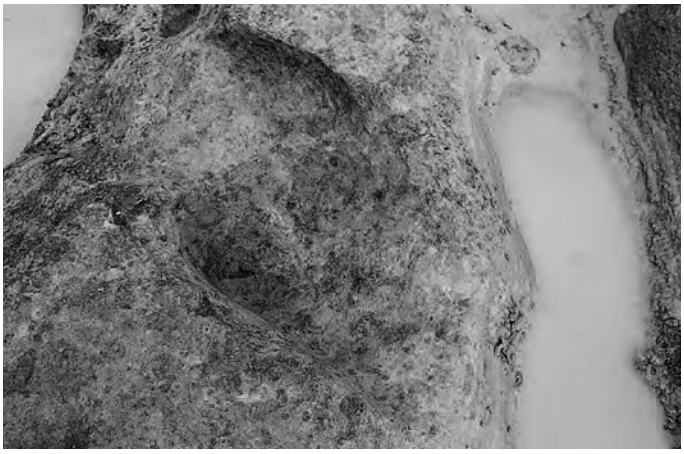

2 区　SK560　完掘状況（南→北）

2 区　SK1129　土層断面（南西→北東）



2 区　SK1129　完掘状況（南西→北東）

2 区　SK1125・SK1126　土層断面㊽（南西→北東）

2 区　SK1125・SK1126　完掘状況（南西→北東）

2 区　SK1127　土層断面（西→東）

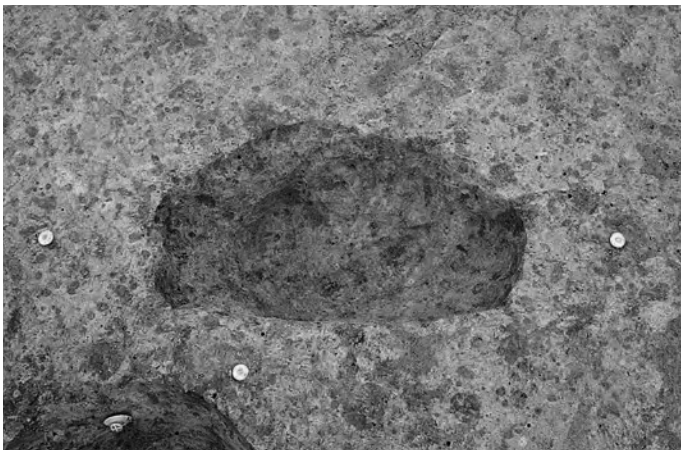

2 区　SK1127　完掘状況（西→東）

2 区　SK1091　土層断面（北西→南東）

2 区　Pit1095・SK1091　完掘状況（北西→南東）

2 区　SK1128　土層断面（南西→北東）

2 区　SK1128　完掘状況（南西→北東）

2 区　SK1326　土層断面㊷A（北西→南東）

2 区　SK1326･SD1412･SD1413　土層断面㊷B（南西→北東）

2 区　SK1326　完掘状況（北西→南東）



2 区　SK795　土層断面（西→東）



2 区　SK795　完掘状況（西→東）

2 区　SK793　土層断面（北西→南東）

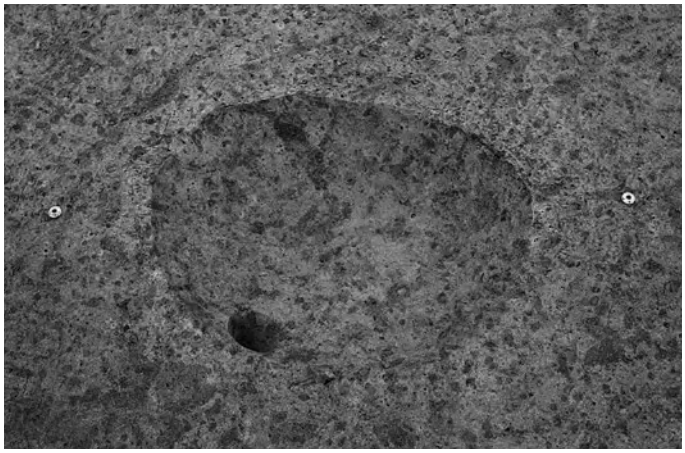

2 区　SK793　完掘状況（西→東）

2 区　SK1669　土層断面（南東→北西）

2 区　SK1533　土層断面（南東→北西）

2 区　SK1533　完掘状況（南→北）



2 区　SK1534　土層断面（北東→南西）

2 区　SK1534　完掘状況（北東→南西）

2 区　SK1672　土層断面（南→北）

2 区　SK1672　完掘状況（南→北）

2 区　SK1671　土層断面（南東→北西）

2 区　SK1671　完掘状況（南東→北西）

2 区　SK1529　土層断面（南東→北西）

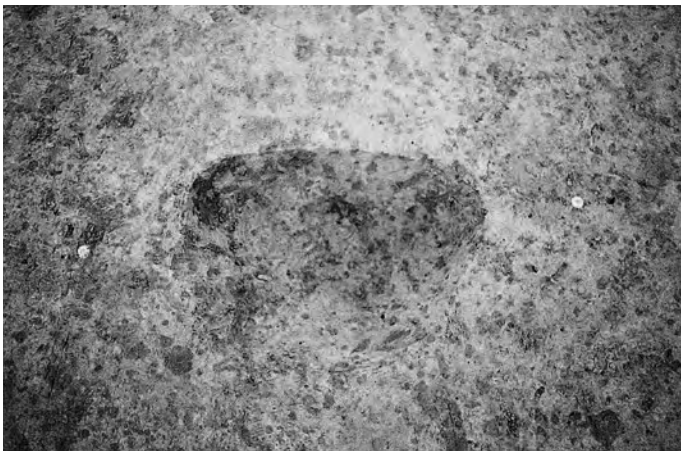

2 区　SK1529　完掘状況（南東→北西）

2 区　SK1531・SD1530　土層断面㉑（西→東）

2 区　SK1531・SD1530　完掘状況（西→東）

2 区　SK1537・Pit1538　土層断面㉒（南→北）

2 区　SK1537・Pit1538　完掘状況（南→北）



2 区　SK1535　土層断面（南西→北東）

2 区　SK1535　完掘状況（南西→北東）

2 区　SK1536　土層断面（南→北）

2 区　SK1536　完掘状況（南→北）

2 区　SK1539　土層断面（南西→北東）

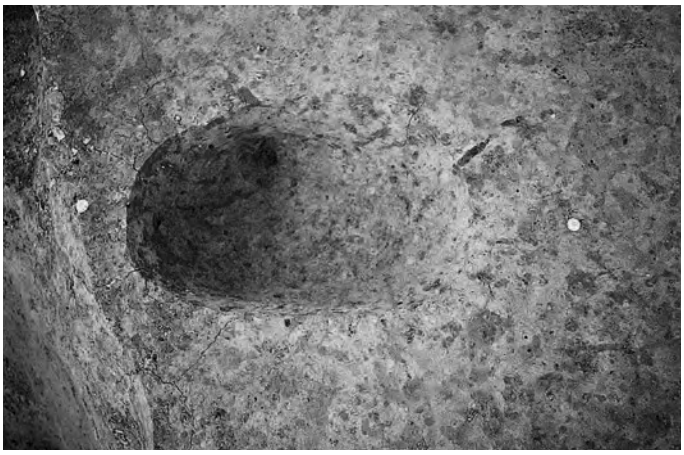

2 区　SK1539　完掘状況（南→北）

2 区　SK1656　土層断面（南西→北東）

2 区　SK1656　完掘状況（南西→北東）

2 区　SK1862　土層断面（南東→北西）

2 区　SK1862　完掘状況（南東→北西）

2 区　SK1788　土層断面（南東→北西）

2 区　SK1788　完掘状況（南東→北西）

2 区　SD1299・SK1567・SD1563　土層断面㊾A（南西→北東）

2 区　Pit1675・SD1563・SK1567・SD1299　土層断面㊾B（北東→南西）

2 区　SK1567･SD1563･SD1299　土層断面㊾C（南東→北西）

2 区　SK1567　完掘状況（南西→北東）

2 区　SK755　土層断面（南西→北東）



2 区　SK755　完掘状況（南西→北東）

2 区　SD1094・SK1093　土層断面㊶（南→北）

2 区　SK1093　完掘状況（東→西）

2 区　SK876　土層断面（南→北）



2 区　SK876　完掘状況（南→北）

2 区　SK550　土層断面㊸A（南→北）

2 区　SK550　土層断面㊸B（東→西）



2 区　SK550　遺物出土状況（東→西）

2 区　SK550　完掘状況（東→西）

2 区　SK400　土層断面㊹A（南→北）



2 区　SK400　土層断面㊹B（東→西）

2 区　SK400　遺物出土状況（南→北）

2 区　SK400　完掘状況（南→北）

2 区　SK483　土層断面（上層）（南→北）

2 区　SK483　焼土・炭化物検出状況（南→北）

2 区　SK483　土層断面㊺A（下層）（南→北）

2 区　SK483・Pit471　完掘状況（南→北）

2 区　SK557・SK556　土層断面㊻（西→東）

2 区　SK557　遺物出土状況（南東→北西）

2 区　SK557　完掘状況（北東→南西）

2 区　SK556　土層断面㊼（北→南）

2 区　SK556　完掘状況（北東→南西）

2 区　SK498　土層断面㊽A（南→北）

2 区　SK498　土層断面㊽B（東→西）

2 区　SK498　遺物出土状況（北西→南東）

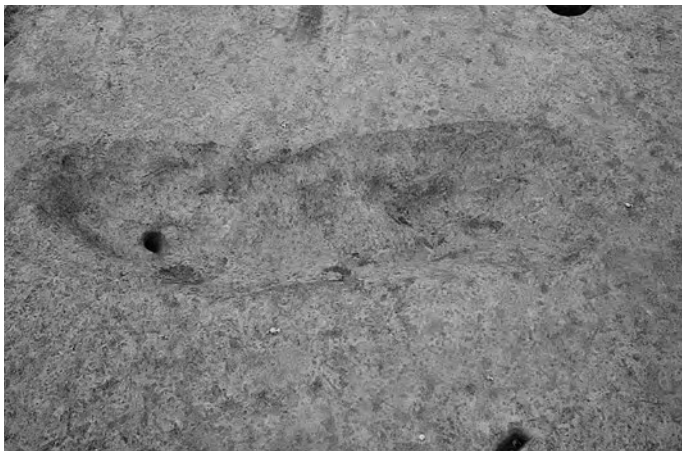

2 区　SK498　完掘状況（東→西）

2 区　SK1721　土層断面㊾（北→南）

2 区　SK1721　完掘状況（北→南）

2 区　Pit445・SK442・SD81　土層断面㊿（南西→北東）

2 区　SK442　完掘状況（南→北）

2 区　SK282　土層断面（北東→南西）

2 区　SK282　完掘状況（北東→南西）



2 区　SK20　土層断面（西→東）



2 区　SK20　完掘状況（西→東）



2 区　SK5　土層断面㉝ 上部（南→北）

2 区　SK5　土層断面㉝ 下部（南→北）

2 区　SK5　完掘状況（南→北）

2 区　SK381　土層断面（南西→北東）

2 区　SD481・SK487　土層断面㉟（西→東）

2 区　SD481・SK487　完掘状況（西→東）

2 区　SK227　土層断面（南東→北西）

2 区　SK227　完掘状況（南西→北東）

2 区　SK228・SD81　土層断面㊼（南西→北東）

2 区　SK228　完掘状況（南→北）



2 区　SK1051　土層断面（東→西）

2 区　SK1051　完掘状況（南東→北西）

2 区　SK1920　土層断面（南→北）

2 区　SK1920　完掘状況（南→北）



2 区　SK660　土層断面（南→北）

2 区　SK660　完掘状況（南→北）



2 区　SK633　土層断面⑩A（西→東）

2 区　SK633　土層断面⑩B（北→南）

2 区　SK633　完掘状況（北→南）

2 区　SD150・SK637　土層断面⑫（南西→北東）

2 区　SK637　完掘状況（南→北）

2 区　SK645　土層断面（南→北）

2 区　SK645　完掘状況（南→北）



2 区　SK668　完掘状況（東→西）

2 区　SK1957　土層断面（西→東）

2 区　SK1957　完掘状況（西→東）

2 区　SK1958　土層断面（南→北）

2 区　SK1958　完掘状況（南→北）

2 区　SK735　完掘状況（西→東）

2 区　SK628　土層断面⑦ 東半（北西→南東）



2 区　SK628　完掘状況（北→南）



2 区　SK1195・SK1194　土層断面⑧（南→北）

2 区　SK1194・SK1195　完掘状況（北→南）

2 区　SK1499　完掘状況（東→西）

2 区　SK1201・SK1202・SD940　土層断面⑩（北東→南西）

2 区　SK1201　遺物出土状況（東→西）



2 区　SK1201・SK1202　完掘状況（東→西）

2 区　SK911　土層断面（南→北）

2 区　SK911　完掘状況（南→北）

2 区　SK1840・Pit1839　土層断面⑫（東→西）



2 区　SK1840・Pit1839　完掘状況（東→西）

2 区　SD848・SD537・SK1251　土層断面⑬（南東→北西）

2 区　SK1251　完掘状況（南東→北西）

2 区　SK1520　土層断面（南→北）



2 区　SK1520　完掘状況（南→北）



2 区　SK1519　土層断面（南西→北東）



2 区　SK1519　完掘状況（南西→北東）

2 区　SK1644　土層断面（南→北）



2 区　SK1644　完掘状況（南→北）



2 区　SK1592　土層断面⑰ 上部（南→北）



2 区　SK1592　土層断面⑰ 下部（南→北）

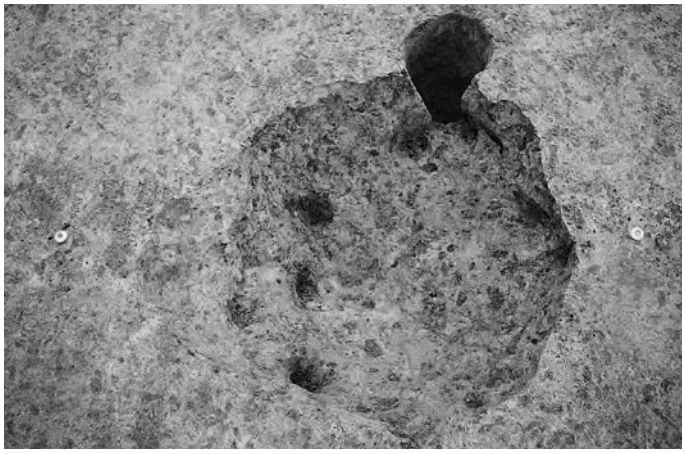

2 区　SK1592　完掘状況（南西→北東）

2 区　SK1590　土層断面（東→西）



2 区　SK1590　完掘状況（西→東）

2 区　SK1548　土層断面（南西→北東）

2 区　SK1548　完掘状況（南西→北東）

2 区　SK1562・SD1521　土層断面⑳（南東→北西）

2 区　SK1562　完掘状況（南東→北西）



2 区　SK1566　土層断面㉑（南東→北西）

2 区　SK1566　完掘状況（南東→北西）



2 区　SK1942　土層断面（南東→北西）



2 区　SK1942　完掘状況（南東→北西）

2 区　SK1943　土層断面（南東→北西）

2 区　SK1943　完掘状況（南東→北西）



2 区　SK1926　土層断面（北→南）

2 区　SK1926　完掘状況（北→南）



2 区　SK1619　土層断面（東→西）



2 区　SK1619　完掘状況（南東→北西）

2 区　SK1565　土層断面（南→北）



2 区　SK1565　完掘状況（南→北）

2 区　SK1939　土層断面（南東→北西）

2 区　SK1939　完掘状況（北西→南東）

2 区　SK1698　土層断面（北→南）

2 区　SK1698　完掘状況（北→南）

2 区　SK1699　土層断面（北→南）

2 区　SK1699　完掘状況（北→南）

2 区　SK1887　土層断面（北→南）

2 区　SK1887　完掘状況（北→南）

2 区　SX583　土層断面（南→北）

2 区　SX583　完掘状況（南→北）

2 区　SX1591　土層断面（南東→北西）

2 区　SX701・Pit702・Pit703　土層断面㉝（東→西）

2 区　SX701・Pit702・Pit703　完掘状況（東→西）

2 区　SX1965　土層断面（西→東）

2 区　SX1965　完掘状況（西→東）

2 区　SX1978　土層断面・完掘状況（北→南）

2 区　SX1963　土層断面（東→西）

2 区　SX1963　完掘状況（南→北）

2 区　SX1131　土層断面㉗A 上部（南→北）

2 区　SX1131　陶器（308）出土状況（1 層）（南→北）

2 区　SX1131　陶器（334）ほか出土状況（1 層）（北→南）

2 区　SX1131　陶器（293・294）ほか出土状況（1 層）（西→東）

2 区　SX1131　瓦質土器（341）ほか出土状況（1 層）（南東→北西）



2 区　SX1131　3 層中央部遺物出土状況（西→東）

2 区　SX1131　陶器（291）ほか出土状況（3 層）（南→北）

2 区　SX1131　6 層南部遺物出土状況（北→南）

2 区　SX1131　土層断面㊲A 下部（南→北）

2 区　SX1131　6 層北東部遺物出土状況（北西→南東）

2 区　SX1131　6 層北部遺物出土状況（南西→北東）

2 区　SX1131　8 層遺物出土状況（北→南）

2 区　SX1131　木製品（44）ほか出土状況（8 層）（北→南）

2 区　SD419　土層断面⑬B（南西→北東）

2 区　SD1426 ～ SD1428　土層断面⑬（東→西）



2 区　SD1428　完掘状況（東→西）

2 区　SD1427　完掘状況（東→西）

2 区　SD1426　完掘状況（東→西）

2 区　SD1425　土層断面（東→西）

2 区　SD1440　土層断面（東→西）



2 区　SD1440　完掘状況（東→西）

2 区　SD150　土層断面⑭A（南西→北東）

2 区　SD150　土層断面⑭B（南→北）

2 区　SD150･SD149･SD144･SD119･SD362　土層断面⑭C（北西→南東）

2 区　SD492・SD150・SD450　土層断面⑭D（北東→南西）

2 区　SD150　土層断面⑭E（南→北）

2 区　SD150　土層断面⑭F（北西→南東）

2 区　SD150　完掘状況（北→南）

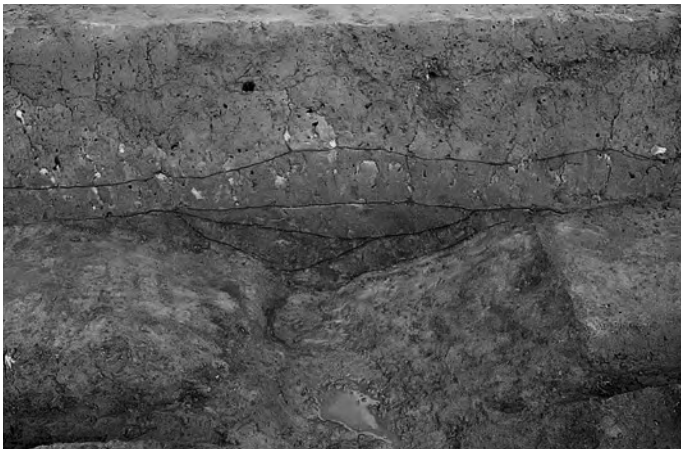

2 区　SD149　土層断面⑮A（南西→北東）

2 区　SD149　土層断面⑬B（南西→北東）

2 区　SD149　完掘状況（北東→南西）



2 区　SD588・SD144　土層断面⑭A（西→東）

2 区　SD588・SD144　土層断面⑭B（西→東）

2 区　SD588　土層断面⑭C（南西→北東）

2 区　SD588　完掘状況（北西→南東）

2 区　SD144・Pit1996　土層断面⑮A（南東→北西）



2 区　SD144　土層断面⑮B（南西→北東）

2 区　SD144　土層断面⑮C（北壁）（南東→北西）

2 区　SD537・SD144　土層断面⑮D（東→西）

2 区　SD144　土層断面⑮E（南西→北東）

2 区　SD144　完掘状況（東→西）

2 区　SD593・SD530　土層断面⑯A（北西→南東）

2 区　SD530・Pit531・SD362　土層断面⑯B（北西→南東）

2 区　SD530　完掘状況（南東→北西）

2 区　SD593　完掘状況（南東→北西）

2 区　SD68　土層断面（南→北）



2 区　SD68　完掘状況（南→北）

2 区　SD81　土層断面⑱A（南西→北東）



2 区　SD81　土層断面⑱B（南→北）

2 区　SD81　土層断面⑱C（南壁）（北→南）

2 区　SD81　遺物出土状況（東→西）

2 区　SD81　完掘状況（北→南）

2 区　SD391　土層断面⑲A（西→東）

2 区　SD391　土層断面⑭B（西→東）

2 区　SD391　完掘状況（西→東）

2 区　SD391・SD481　土層断面⑭（南西→北東）

2 区　SD481・SK487　土層断面⑮（西→東）

2 区　SD421・SD665・SD252　土層断面⑮A（北→南）

2 区　SD421・SD252　土層断面⑮B（北→南）

2 区　SD252　遺物出土状況（北→南）

2 区　SD421・SD665・SD252　完掘状況（北→南）

2 区　SD353　土層断面（南→北）

2 区　SD353　完掘状況（南→北）



2 区　Pit1405・SD1404　土層断面㉓（南→北）

2 区　SD1404　完掘状況（南→北）

2 区　SD492　土層断面（西→東）

2 区　SD492　完掘状況（西→東）



2 区　SD949　土層断面（南→北）

2 区　SD949　完掘状況（南→北）

2 区　SD733　土層断面（東→西）

2 区　SD733　完掘状況（東→西）

2 区　SD636　土層断面（東→西）

2 区　SD636　完掘状況（東→西）

2 区　SD1959　土層断面（北西→南東）

2 区　SD1959　完掘状況（北西→南東）

2 区　SD1972　土層断面（北→南）

2 区　SD1972　完掘状況（北西→南東）

2 区　SD362・SD450　土層断面⑯A（南→北）

2 区　SD450・SD541　土層断面⑯B（北→南）

2 区　SD450　完掘状況（南→北）



2 区　SD541　完掘状況（南→北）

2 区　SD362　土層断面⑱（南西→北東）

2 区　SD362　遺物出土状況（北→南）

2 区　SD537・SD940　土層断面⑭A（東→西）

2 区　SD537・SD1962　土層断面⑭B（南東→北西）



2 区　SD537　完掘状況（北→南）

2 区　SD1261　土層断面⑯（北→南）

2 区　SD1261　完掘状況（南→北）



2 区　SD1094　完掘状況（南西→北東）

2 区　SD870　土層断面（南→北）

2 区　SK1326・SD1412・SD1413　土層断面㉒B（西→東）

2 区　SD1412・SD1413　完掘状況（南西→北東）

2 区　SD1635　検出状況（西→東）

2 区　SD1635　土層断面⑯A（北側）（西→東）

2 区　SD1635　土層断面⑯A（南側）（西→東）

2 区　SD1635　土層断面⑯B（南→北）

2 区　SD1635　遺物出土状況（南西→北東）

2 区　SD1635　完掘状況（南→北）



2 区　SD1252　土層断面（南→北）

2 区　SD1252　完掘状況（南→北）



2 区　SD1097　土層断面⑲（北→南）

2 区　SD1097　完掘状況（南→北）

2 区　SD1670　土層断面（南東→北西）

2 区　SD1670・SE1028　完掘状況（南→北）

2 区　SD1579　土層断面（北→南）

2 区　SD1579　完掘状況（北→南）

2 区　SD1522　土層断面⑬A（南→北）

2 区　SD1300･SD1522･SD1299･Pit1568　土層断面⑬B（南東→北西）

2 区　SD1522　土層断面⑬C（南→北）

2 区　SD1521・SD1522　土層断面⑰③D（南東→北西）

2 区　SD1522　土層断面⑰③E（北→南）

2 区　SD1522　完掘状況（北→南）

2 区　SD1522　完掘状況（北→南）

2 区　SD1300・SD1299　土層断面⑰④A（東→西）

2 区　SD1241・SD1300・SD1299　土層断面⑰④B（北東→南西）

2 区　SD1300・SD1299・SD1255　土層断面⑰④C（東→西）

2 区　SD1300・SD1299　土層断面⑰④D（東→西）

2 区　SD1299・SD1300　完掘状況（西→東）



2 区　SD1255　完掘状況（西→東）

2 区　SD1547　土層断面（南→北）

2 区　SD1547　完掘状況（南→北）



2 区　SD1807　土層断面（西→東）

2 区　SD1807　完掘状況（東→西）

2 区　SD1336　土層断面⑰A（北東→南西）

2 区　SD1336　土層断面⑰B（東→西）

2 区　SD1336　完掘状況（西→東）

2 区　SD1096　土層断面（東→西）



2 区　SD1096　完掘状況（東→西）

2 区　SD1102　土層断面（東→西）

2 区　SD1498　土層断面（東→西）

2 区　SD1498　完掘状況（東→西）

2 区　SD1962　完掘状況（南東→北西）

2 区　SD1841　土層断面（東→西）

2 区　SD1841　完掘状況（西→東）

2 区　SD1838　土層断面（西→東）

2 区　SD1838　完掘状況（北西→南東）

2 区　SD1837　土層断面（北西→南東）

2 区　SD1837　完掘状況（北西→南東）

2 区　SD1859　土層断面⑱・完掘状況（北→南）

2 区　SD1617　土層断面（北→南）

2 区　SD1617　完掘状況（北→南）

2 区　SD1899　土層断面（東→西）

2 区　SD1899　完掘状況（東→西）

2 区　SD1906　土層断面（南→北）

2 区　SD1906　完掘状況（南→北）

2 区　SD1896　土層断面（南西→北東）

2 区　SD1896　完掘状況（南西→北東）

2 区　SD1894　土層断面（南東→北西）

2 区　SD1894　完掘状況（南東→北西）

2 区　SD1893　土層断面（南東→北西）

2 区　SD1893　完掘状況（南東→北西）

2 区　SD1892　土層断面（南東→北西）

2 区　SD1892　完掘状況（南東→北西）

2 区　SD1890　土層断面（南東→北西）

2 区　SD1890　完掘状況（南東→北西）

2 区　SD1622（SZ2013）　土層断面㊱A（西側）（南西→北東）

2 区　SD1622（SZ2013）　土層断面㊱A（東側）（南西→北東）

2 区　SD1622（SZ2013）　土層断面㊱B（北側）（南東→北西）

2 区　SD1622（SZ2013）　土層断面㊱C（西側）（南東→北西）

2 区　SD1622(SZ2013)･Pit2022　土層断面㊱C(東側)（南東→北西）

2 区　SD1622（SZ2013）　土層断面㊱D（北側）（西→東）

2 区　SD1622（SZ2013）　土層断面㊱D（南側）（西→東）

2 区　Pit356（SB2024）　土層断面（西→東）



2 区　Pit356（SB2024）　完掘状況（北西→南東）

2 区　Pit675（SB2024）　土層断面㉒（南→北）

2 区　Pit675（SB2024）　完掘状況（南→北）



2 区　Pit278（SB2024）　土層断面（南西→北東）

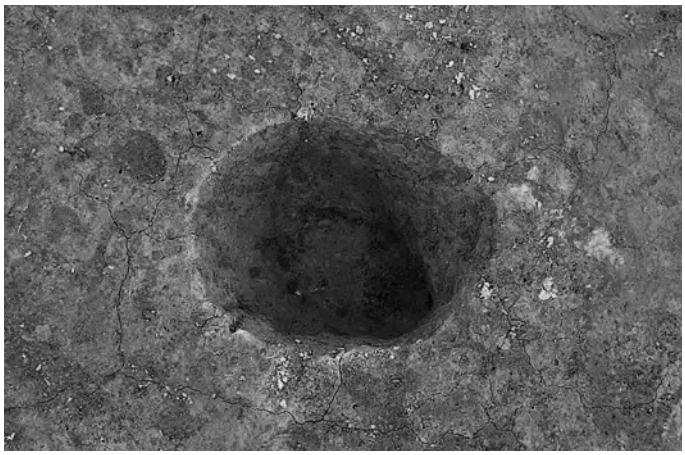

2 区　Pit278（SB2024）　完掘状況（北西→南東）

2 区　Pit285（SB2024）　土層断面（南→北）

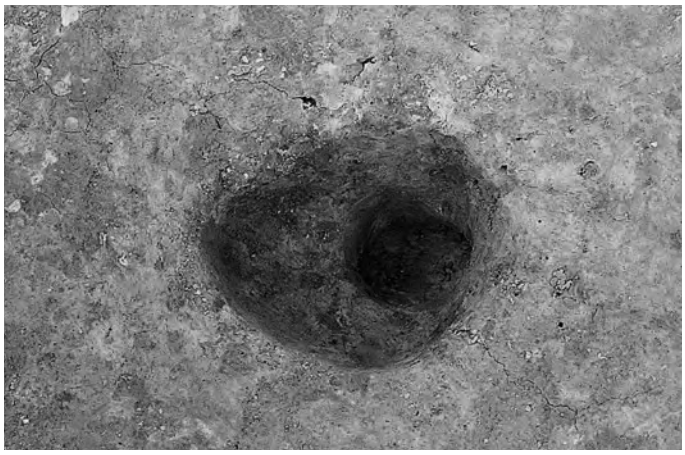

2 区　Pit285（SB2024）　完掘状況（南→北）

2 区　Pit290・Pit277（SB2024）　土層断面（南西→北東）

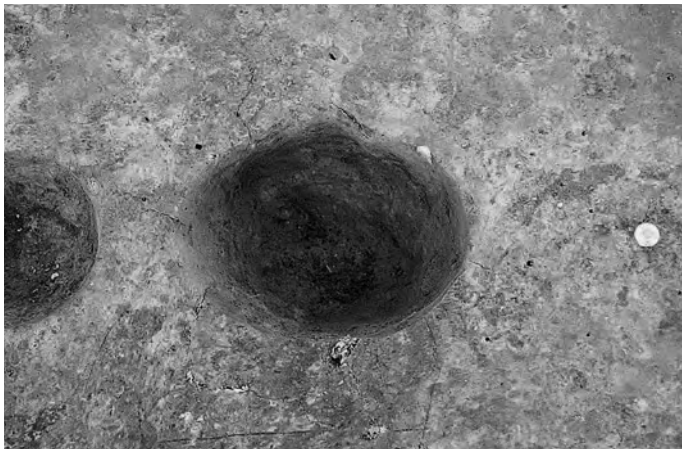

2 区　Pit290・Pit277（SB2024）　完掘状況（南西→北東）

2 区　Pit1371（SB2024）　土層断面㉘（南西→北東）

2 区　Pit1371（SB2024）　完掘状況（南西→北東）

2 区　Pit266（SB2024）・Pit267　土層断面（南→北）

2 区　Pit266（SB2024）　完掘状況（南→北）

2 区　Pit1329（SB2024）　土層断面（南西→北東）

2 区　Pit1329（SB2024）　完掘状況（南西→北東）



2 区　SB2006・SB2007・SB2008　完掘状況（北東→南西）



2 区　Pit243（SB2006）　土層断面（南西→北東）

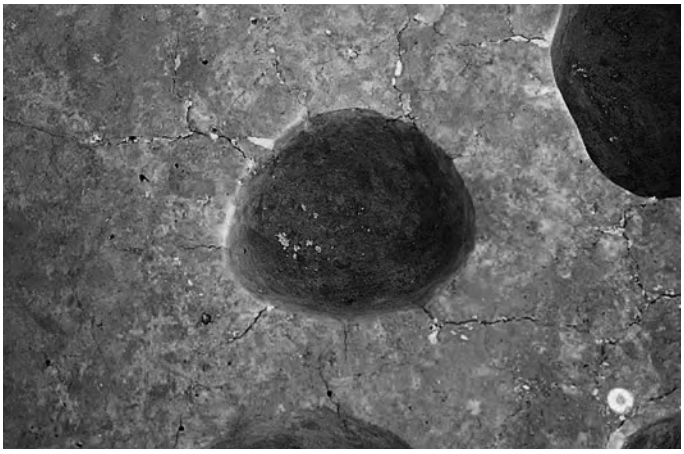

2 区　Pit243（SB2006）　完掘状況（南西→北東）



2 区　SB2006・SB2007・SB2008　周辺空中写真（北西→南東）

2 区　Pit349（SB2006）　土層断面（西→東）

2 区　Pit349（SB2006）　完掘状況（西→東）

2 区　Pit271（SB2006）・Pit272　土層断面㉔（東→西）

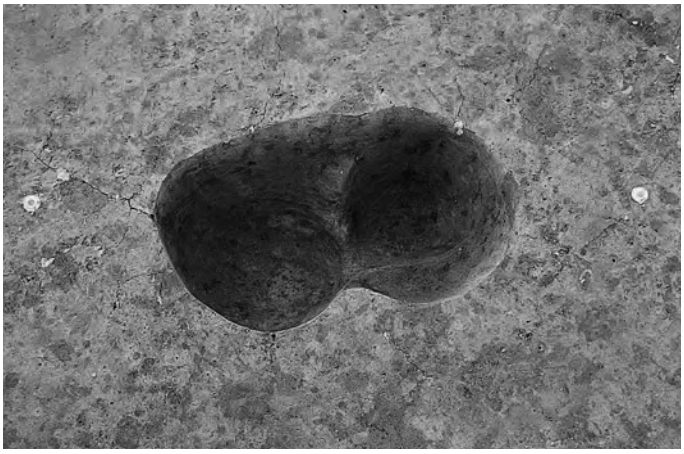

2 区　Pit271（SB2006）・Pit272　完掘状況（東→西）

2 区　Pit27（SB2006）　土層断面（南→北）

2 区　Pit27（SB2006）　完掘状況（南→北）

2 区　Pit85（SB2006）・Pit86　土層断面㉕（南→北）



2 区　Pit85（SB2006）・Pit86　完掘状況（南→北）

2 区　Pit341（SB2006）　土層断面（南→北）

2 区　Pit341（SB2006）　完掘状況（南→北）

2 区　Pit346（SB2007）・Pit347（SB2006）　土層断面㉖（西→東）

2 区　Pit346（SB2007）・Pit347（SB2006）　完掘状況（西→東）

2 区　Pit83（SB2006）　土層断面㉗（北東→南西）

2 区　Pit83（SB2006）　完掘状況（北東→南西）

2 区　Pit53（SB2006）　土層断面㉘（南→北）



2 区　Pit53（SB2006）・Pit413（SB2007）　完掘状況（南→北）

2 区　Pit258（SB2006）　土層断面（南東→北西）

2 区　Pit320・Pit258（SB2006）　完掘状況（西→東）

2 区　Pit599（SB2006）　土層断面㉙（北東→南西）

2 区　Pit599（SB2006）　完掘状況（北東→南西）



2 区　Pit368（SB2006）　土層断面（東→西）

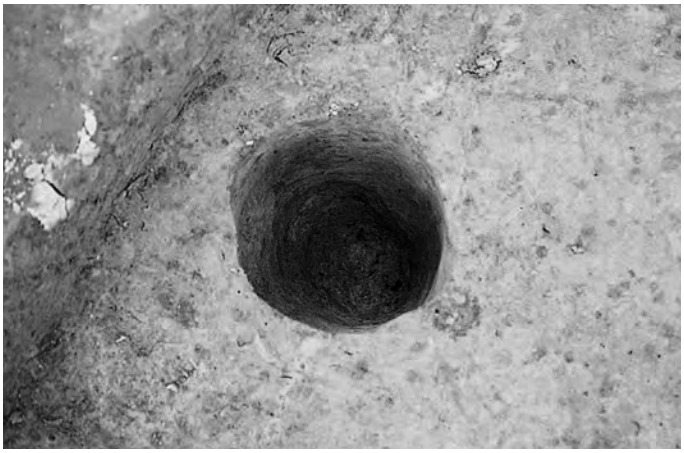

2 区　Pit368（SB2006）　完掘状況（南→北）



2 区　Pit377（SB2006）　土層断面⑳（南→北）

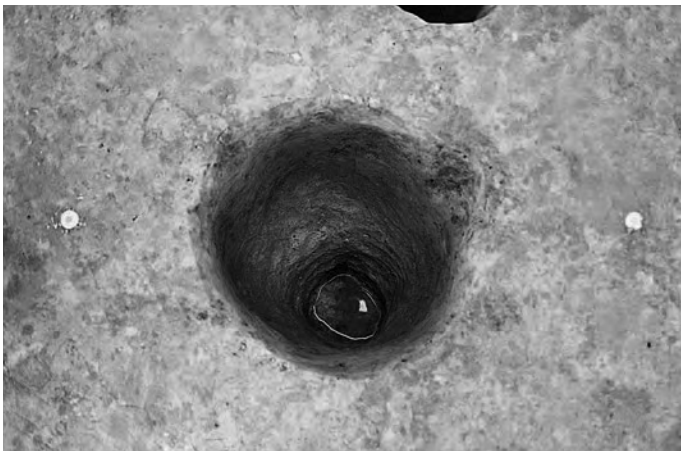

2 区　Pit377（SB2006）　完掘状況（南→北）



2 区　Pit412（SB2006）・Pit411（SB2007）　土層断面㉑（東→西）



2 区　Pit412（SB2006）・Pit411（SB2007）　完掘状況（東→西）

2 区　Pit415（SB2006）・Pit416（SB2007）　土層断面㉒（東→西）

2 区　Pit415（SB2006）・Pit416（SB2007）　完掘状況（東→西）

2 区　Pit606（SB2006）　土層断面㉓（東→西）

2 区　Pit606（SB2006）　完掘状況（東→西）

2 区　Pit245（SB2007）　土層断面㉔（南→北）



2 区　Pit245（SB2007）　完掘状況（南→北）



2 区　Pit84（SB2007）　土層断面㉕（南東→北西）

2 区　Pit84（SB2007）　完掘状況（南東→北西）

2 区　Pit410（SB2007）　土層断面㉖（南西→北東）

2 区　Pit410（SB2007）　完掘状況（南西→北東）

2 区　Pit418（SB2007）　土層断面（西→東）

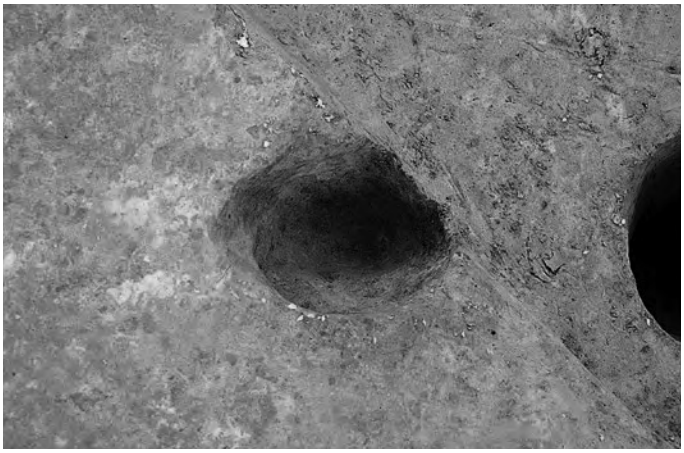

2 区　Pit418（SB2007）　完掘状況（西→東）



2 区　Pit376（SB2007）　土層断面（南西→北東）

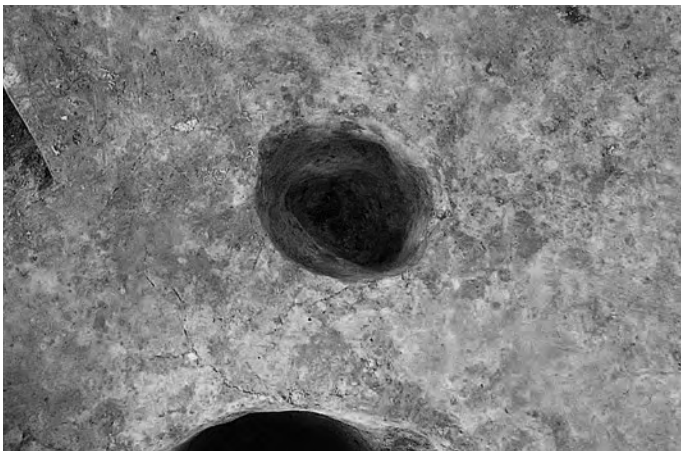

2 区　Pit376（SB2007）　完掘状況（南→北）



2 区　Pit299（SB2008）　土層断面㉗（南東→北西）



2 区　Pit299（SB2008）　完掘状況（南東→北西）

2 区　Pit441（SB2008）　土層断面㉘（南西→北東）

2 区　Pit441（SB2008）　完掘状況（南西→北東）

2 区　Pit454（SB2008）　土層断面⑲（南→北）

2 区　Pit454（SB2008）　完掘状況（南→北）

2 区　Pit522（SB2008）　土層断面⑳（南西→北東）

2 区　Pit522（SB2008）　完掘状況（南西→北東）

2 区　Pit515・Pit516（SB2008）　土層断面㉑（南東→北西）

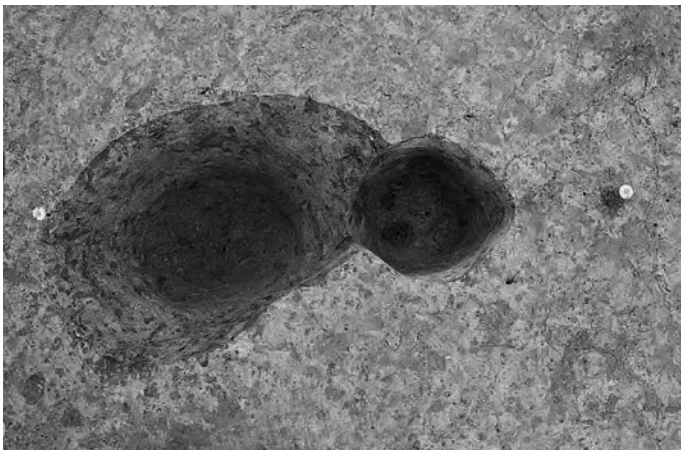

2 区　Pit515・Pit516（SB2008）　完掘状況（南東→北西）

2 区　Pit291（SB2008）　土層断面㉒（南→北）

2 区　Pit291（SB2008）　完掘状況（南→北）

2 区　Pit420（SB2008）　土層断面㉓（南→北）

2 区　Pit420（SB2008）　完掘状況（南→北）

2 区　Pit528（SB2008）　土層断面㉔（南西→北東）

2 区　Pit528（SB2008）　完掘状況（南西→北東）

2 区　Pit458（SB2008）　土層断面㉕（南→北）



2 区　Pit458（SB2008）　完掘状況（南→北）

2 区　Pit468（SB2008）　土層断面㉖（西→東）

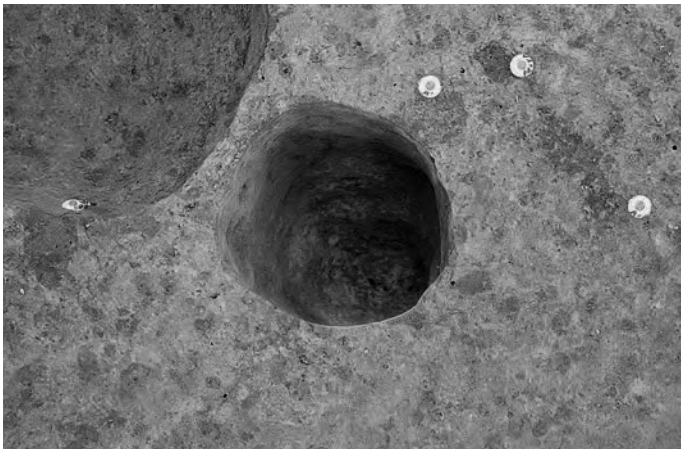

2 区　Pit468（SB2008）　完掘状況（西→東）

2 区　Pit527（SB2008）　土層断面㉗（北東→南西）



2 区　Pit527（SB2008）　完掘状況（北東→南西）

2 区　Pit555（SB2008）　土層断面㉘（南西→北東）

2 区　Pit555（SB2008）　完掘状況（南西→北東）

2 区　Pit459（SB2008）　土層断面㉙（西→東）

2 区　Pit459（SB2008）　完掘状況（西→東）

2 区　Pit463（SB2008）・Pit465・Pit464　土層断面㉚（南→北）

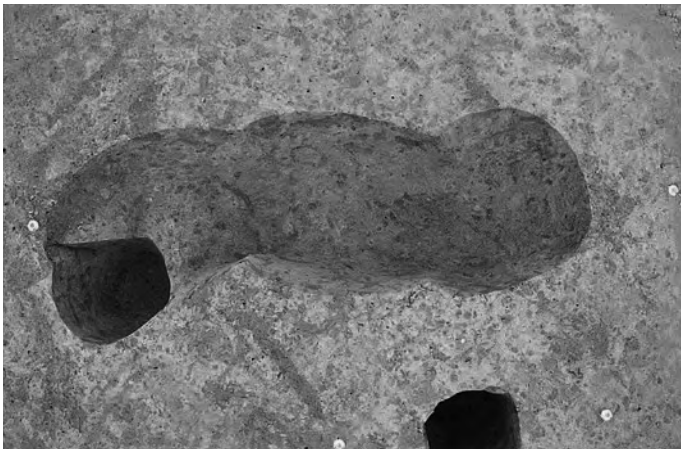

2 区　Pit463（SB2008）・Pit465・Pit464　完掘状況（南→北）

2 区　Pit600（SB2033）　土層断面㉑（北東→南西）

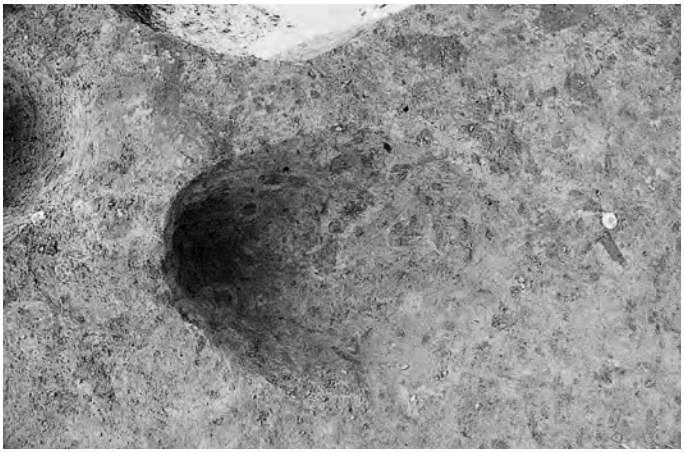

2 区　Pit600（SB2033）　完掘状況（北東→南西）

2 区　Pit580（SB2033）　土層断面㉒（北東→南西）



2 区　Pit580（SB2033）　完掘状況（北東→南西）

2 区　Pit581（SB2033）　土層断面㉓（北東→南西）

2 区　Pit581（SB2033）　完掘状況（北東→南西）

2 区　Pit612（SB2033）　土層断面㉔（西→東）

2 区　Pit612（SB2033）　完掘状況（西→東）



2 区　Pit1123（SB2033）　土層断面（東→西）

2 区　Pit1123（SB2033）　完掘状況（東→西）

2 区　Pit693（SB2033）　土層断面㉕（南→北）

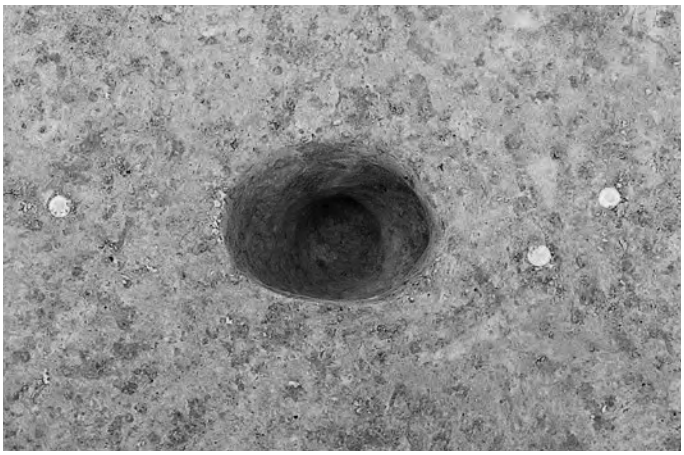

2 区　Pit693（SB2033）　完掘状況（南→北）

2 区　Pit509（SB2033）　土層断面㉖（北西→南東）

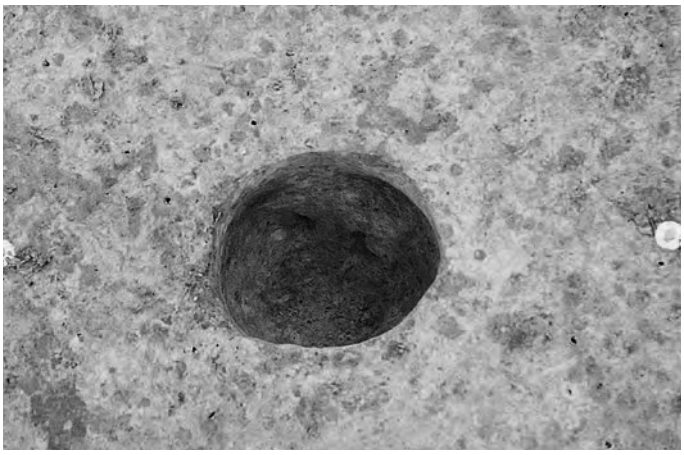

2 区　Pit509（SB2033）　完掘状況（北西→南東）

2 区　Pit803（SB2033）　完掘状況（南→北）

2 区　Pit773（SB2033）　土層断面㉗（北→南）

2 区　Pit773（SB2033）　完掘状況（北→南）

2 区　Pit460・Pit461（SB2025）　土層断面㉘（南東→北西）



2 区　Pit460・Pit461（SB2025）　完掘状況（南東→北西）

2 区　Pit511（SB2025）　土層断面㉙（北→南）

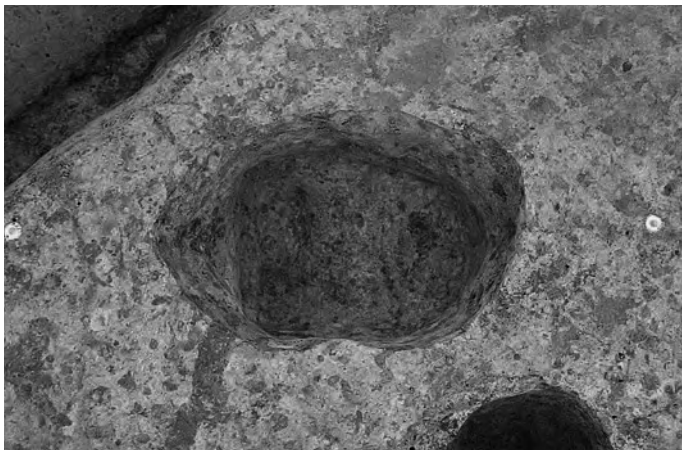

2 区　Pit511（SB2025）　完掘状況（北→南）

2 区　Pit501・Pit502（SB2025）　土層断面㉚（北西→南東）



2 区　Pit501・Pit502（SB2025）　完掘状況（北西→南東）

2 区　Pit577（SB2025）　土層断面（東→西）



2 区　Pit577（SB2025）　完掘状況（東→西）

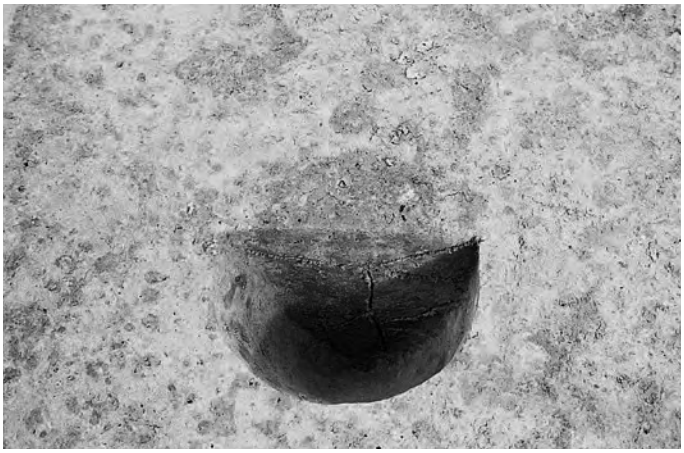

2 区　Pit767（SB2034）　土層断面㉑（南西→北東）

2 区　Pit767（SB2034）　完掘状況（南西→北東）

2 区　Pit766（SB2034）　土層断面㉒（南西→北東）



2 区　Pit766（SB2034）　完掘状況（南西→北東）

2 区　Pit764（SB2034）　土層断面㉓（東→西）

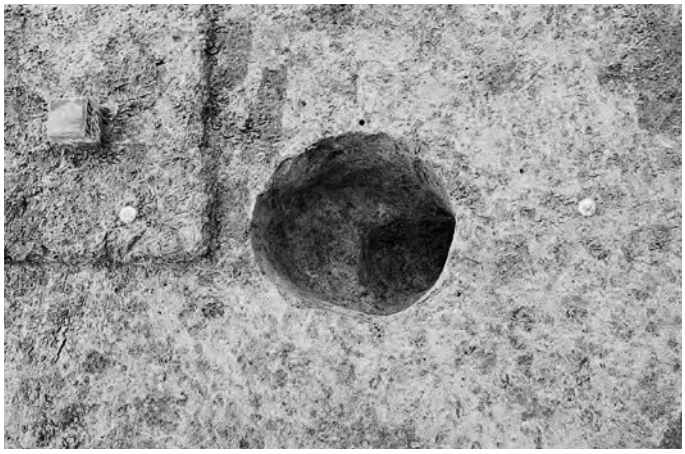

2 区　Pit764（SB2034）　完掘状況（東→西）

2 区　Pit757（SB2034）　土層断面㉔（南東→北西）

2 区　Pit757（SB2034）　完掘状況（南東→北西）



2 区　Pit794（SB2034）　土層断面㉕（南東→北西）

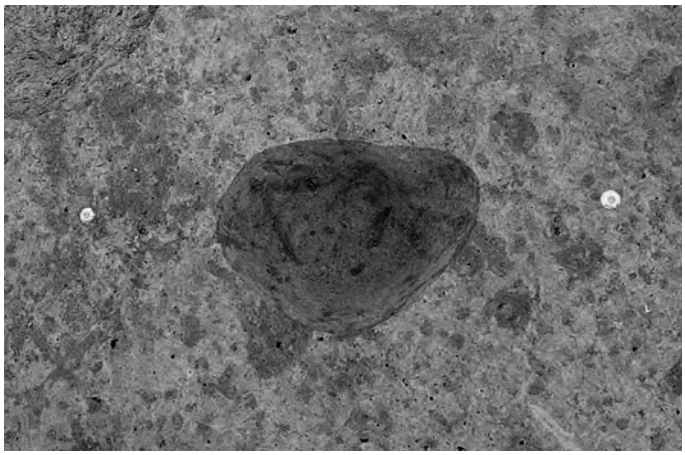

2 区　Pit794（SB2034）　完掘状況（南東→北西）

2 区　Pit765（SB2034）　土層断面㉖（東→西）

2 区　Pit765（SB2034）　完掘状況（東→西）

2 区　Pit780（SB2034）　土層断面㉗（南東→北西）

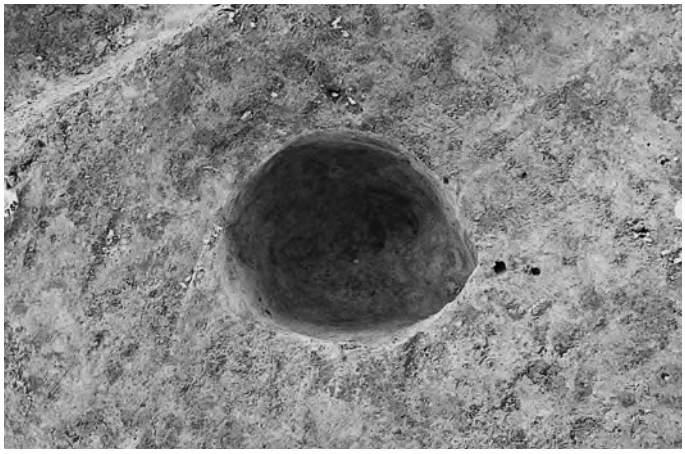

2 区　Pit780（SB2034）　完掘状況（南東→北西）

2 区　Pit797（SB2034）　土層断面㉘（西→東）



2 区　Pit797（SB2034）　完掘状況（西→東）

2 区　Pit937（SB2034）　土層断面㉔（南東→北西）

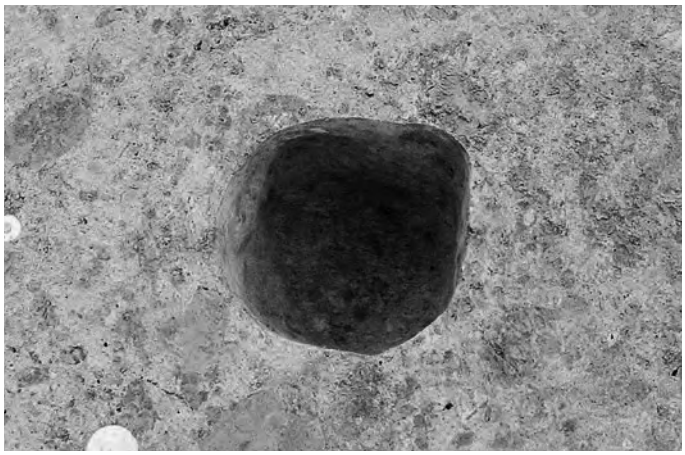

2 区　Pit937（SB2034）　完掘状況（南東→北西）

2 区　Pit788（SB2034）　土層断面㉕（南東→北西）

2 区　Pit788（SB2034）　完掘状況（南東→北西）



2 区　Pit789（SB2034）　土層断面㉖（南→北）

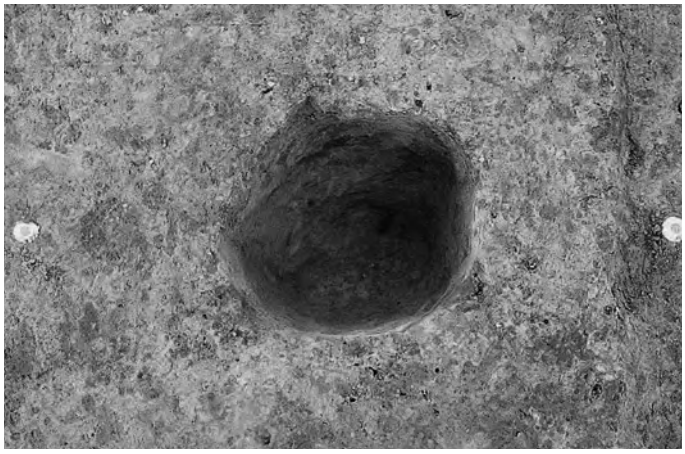

2 区　Pit789（SB2034）　完掘状況（南→北）



2 区　SB2012・SB2011 周辺　完掘状況（西→東）



2 区　Pit1636（SB2012）　土層断面（南西→北東）

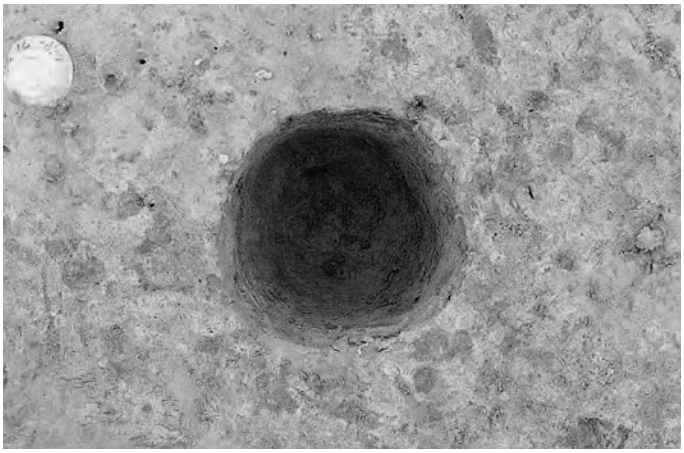

2 区　Pit1636（SB2012）　完掘状況（南東→北西）

2 区　Pit1627（SB2012）　土層断面㉜（南東→北西）

2 区　Pit1627（SB2012）　完掘状況（南東→北西）

2 区　Pit1623（SB2012）　土層断面㉝（南東→北西）

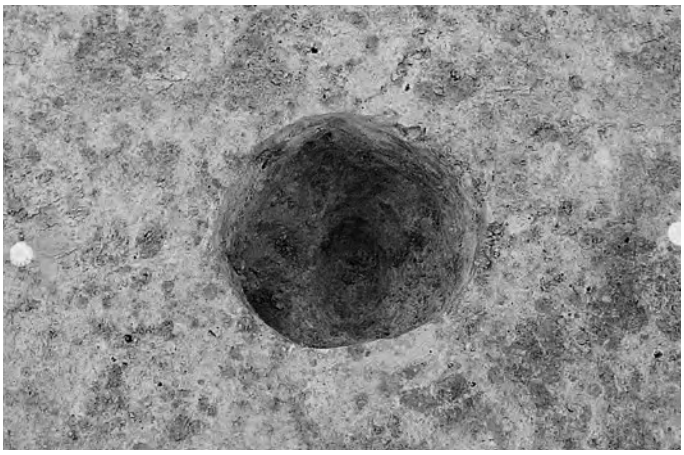

2 区　Pit1623（SB2012）　完掘状況（南東→北西）

2 区　Pit1944（SB2012）　土層断面㉞（南→北）

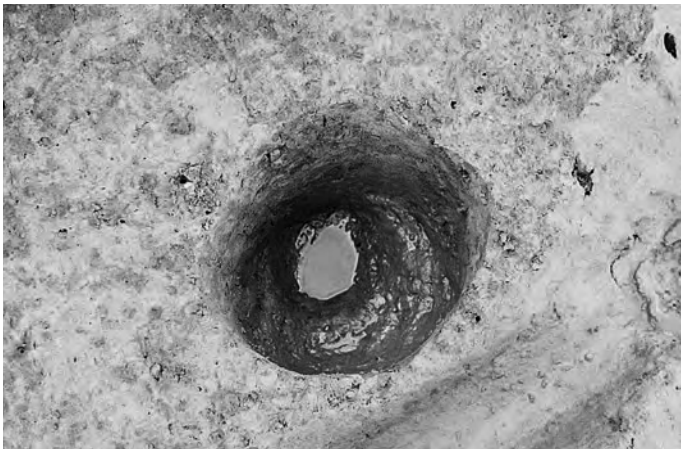

2 区　Pit1944（SB2012）　完掘状況（南→北）

2 区　Pit1642（SB2012）　土層断面㉕（南東→北西）



2 区　Pit1642（SB2012）　完掘状況（南東→北西）

2 区　Pit1643（SB2012）　土層断面㉖（南西→北東）

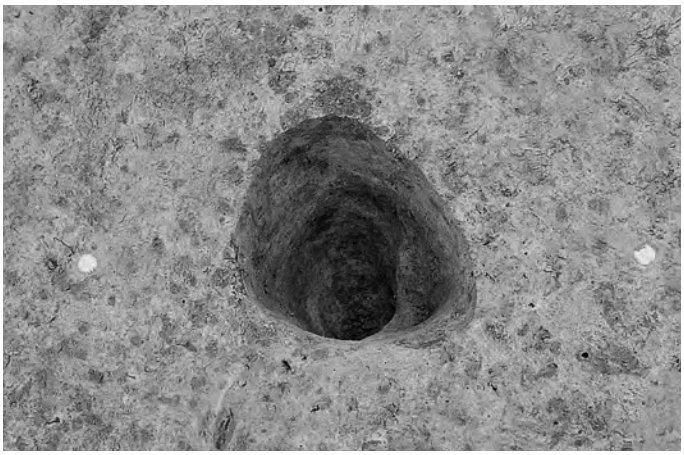

2 区　Pit1643（SB2012）　完掘状況（南西→北東）

2 区　Pit1624（SB2012）　土層断面㉗（南東→北西）

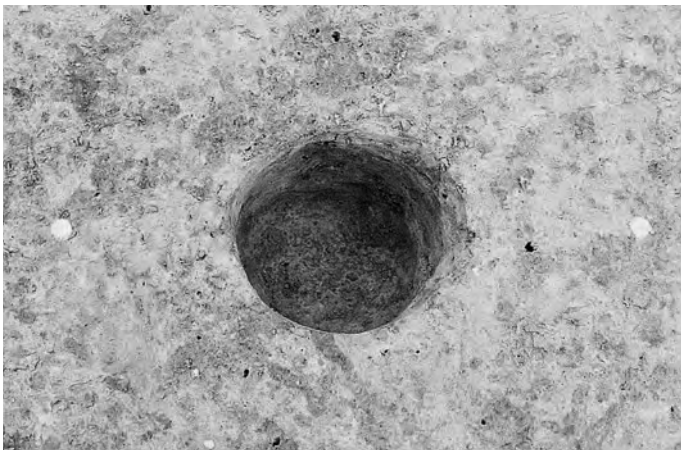

2 区　Pit1624（SB2012）　完掘状況（南東→北西）

2 区　Pit1801（SB2012）　土層断面㉘（南→北）



2 区　Pit1801（SB2012）　完掘状況（南→北）

2 区　Pit1638（SB2012）　土層断面㉙（南→北）

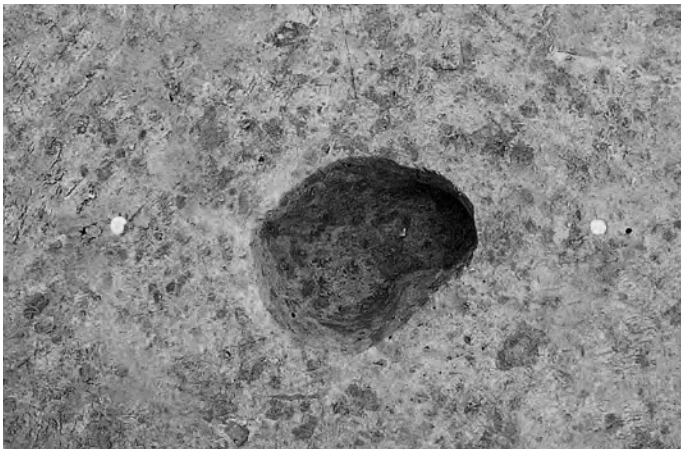

2 区　Pit1638（SB2012）　完掘状況（南→北）

2 区　Pit1646（SB2012）　土層断面㉚（南西→北東）

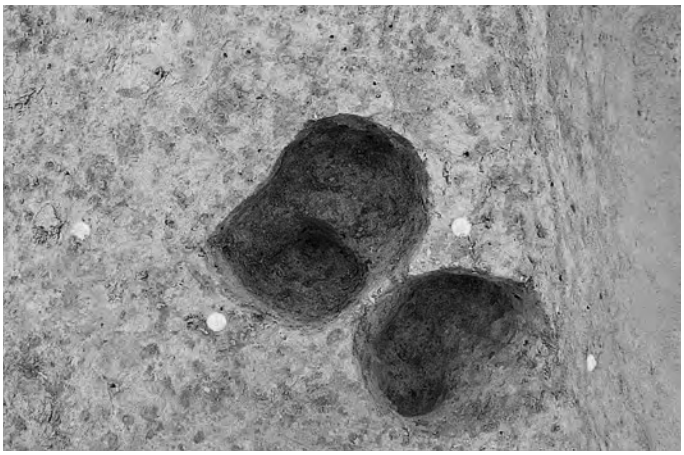

2 区　Pit1646（SB2012）・Pit1645　完掘状況（南西→北東）

2 区　Pit1786（SB2012）　土層断面㉛（南東→北西）

2 区　Pit1786（SB2012）　完掘状況（南東→北西）

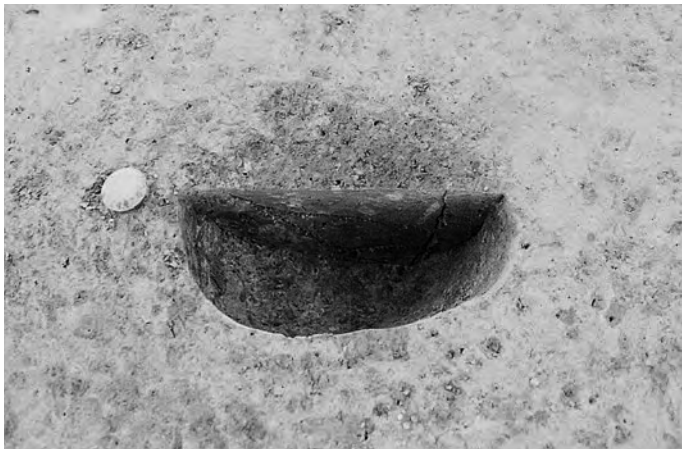

2 区　Pit1674（SB2012）　土層断面㉜（東→西）

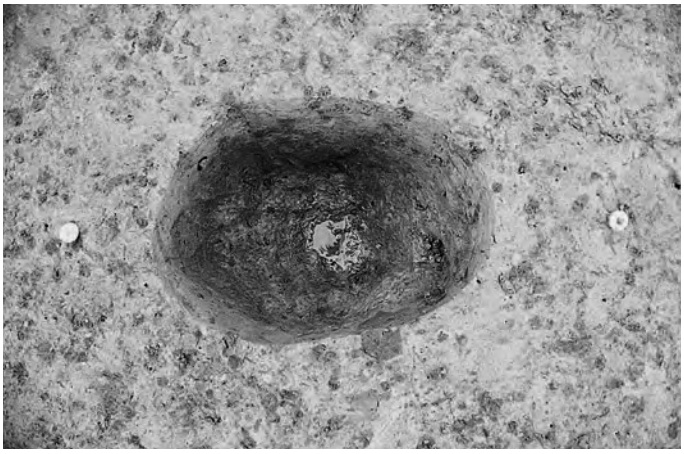

2 区　Pit1674（SB2012）　完掘状況（東→西）

2 区　Pit1583（SB2012）　土層断面㉓（南西→北東）

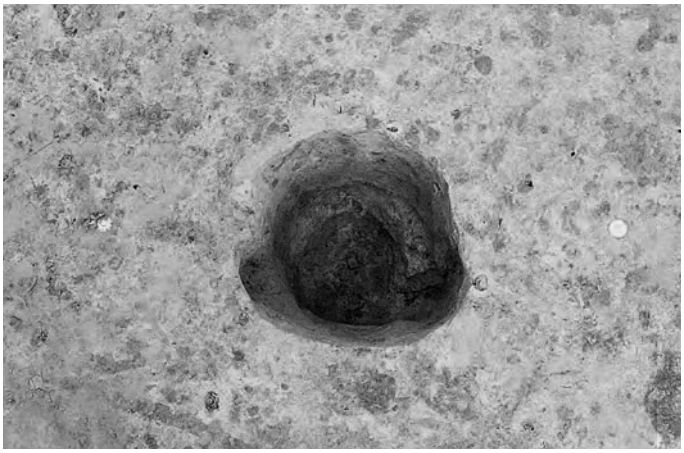

2 区　Pit1583（SB2012）　完掘状況（南西→北東）

2 区　Pit1582（SB2012）　土層断面㉔（南西→北東）

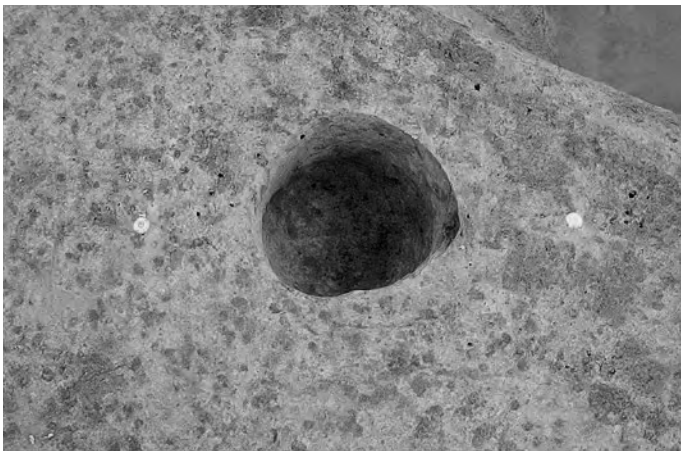

2 区　Pit1582（SB2012）　完掘状況（南西→北東）

2 区　Pit1784･Pit1783（SB2012）　土層断面㉕（南東→北西）

2 区　Pit1784・Pit1783（SB2012）　完掘状況（東→西）

2 区　Pit1673（SB2012）　土層断面㉖（南→北）

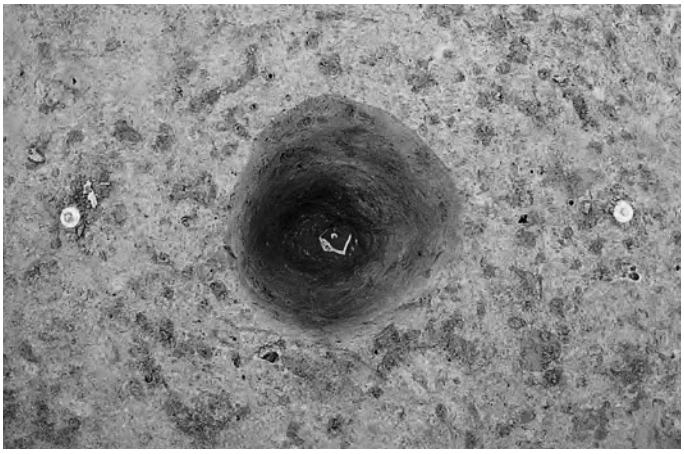

2 区　Pit1673（SB2012）　完掘状況（南→北）

2 区　Pit1639（SB2012）　土層断面㉗（南西→北東）

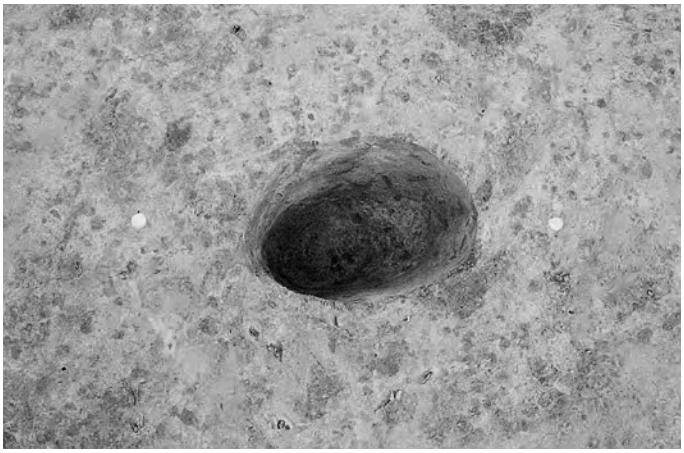

2 区　Pit1639（SB2012）　完掘状況（南西→北東）

2 区　Pit1581（SB2012）　土層断面㉘（南→北）

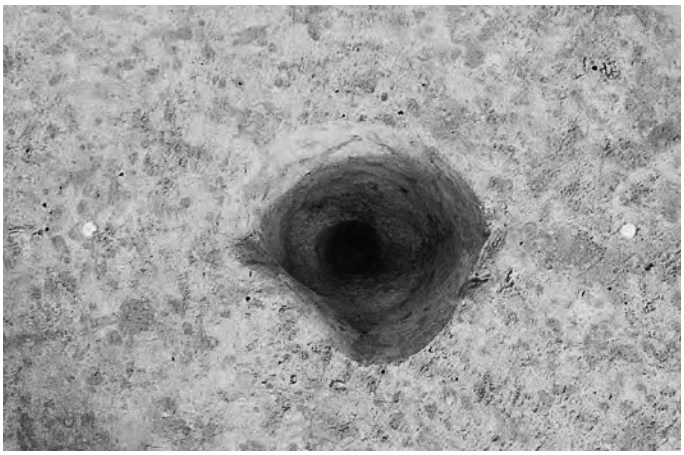

2 区　Pit1581（SB2012）　完掘状況（南→北）

2 区　Pit1593（SB2011）　土層断面㉙（南→北）

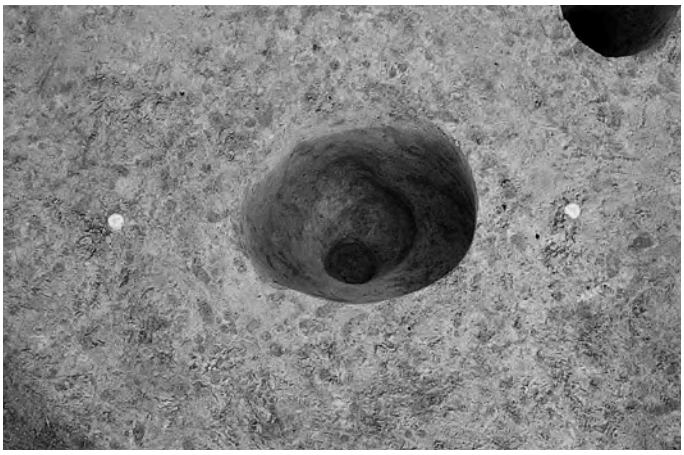

2 区　Pit1593（SB2011）　完掘状況（南→北）

2 区　Pit1650（SB2011）　土層断面㉚（南西→北東）

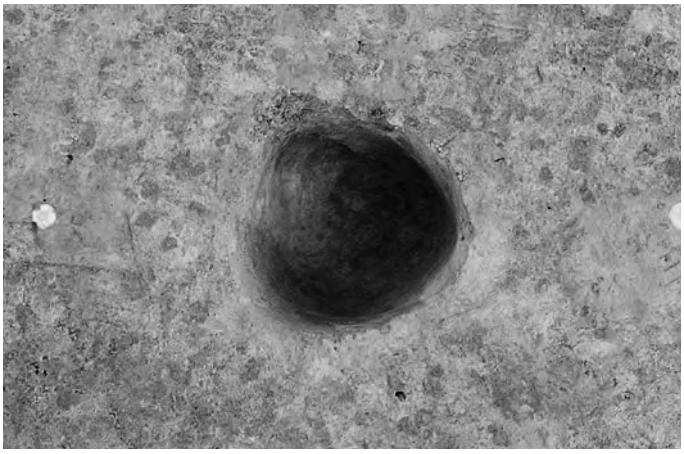

2 区　Pit1650（SB2011）　完掘状況（南西→北東）

2 区　Pit1580（SB2011）　土層断面㉑（東→西）

2 区　Pit1580（SB2011）　完掘状況（東→西）

2 区　Pit1577（SB2011）　土層断面㉒（東→西）

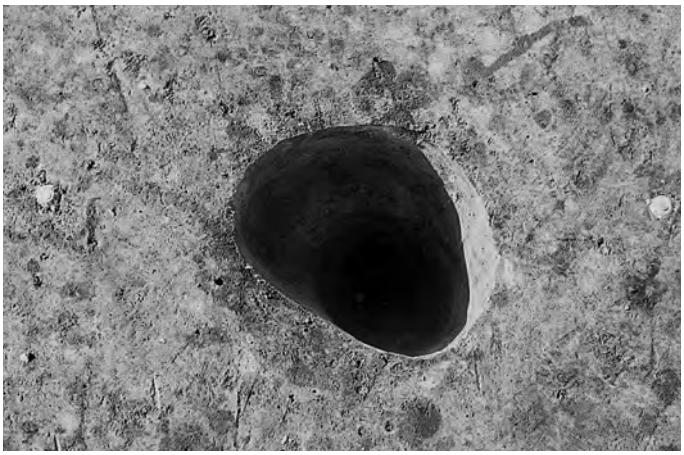

2 区　Pit1577（SB2011）　完掘状況（東→西）

2 区　Pit1578（SB2011）　土層断面㉓（南西→北東）



2 区　Pit1578（SB2011）　完掘状況（北東→南西）

2 区　Pit1584（SB2011）　土層断面㉔（東→西）

2 区　Pit1584（SB2011）　完掘状況（東→西）

2 区　Pit1625（SB2011）　土層断面㉕（東→西）

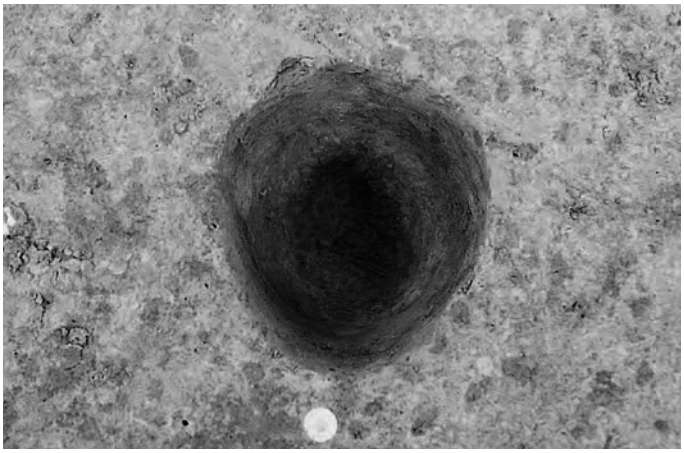

2 区　Pit1625（SB2011）　完掘状況（東→西）

2 区　Pit1626（SB2011）　土層断面㉖（南→北）

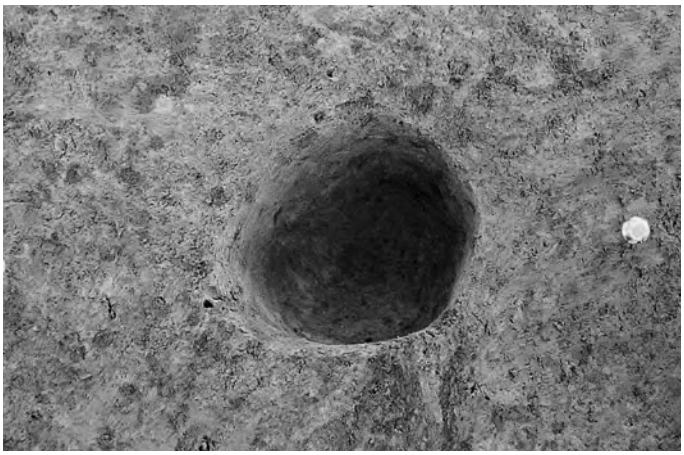

2 区　Pit1626（SB2011）　完掘状況（南→北）

2 区　Pit1815（SB2030）　土層断面㉗（東→西）

2 区　Pit1815（SB2030）　完掘状況（東→西）

2 区　Pit1865（SB2030）　土層断面（南西→北東）

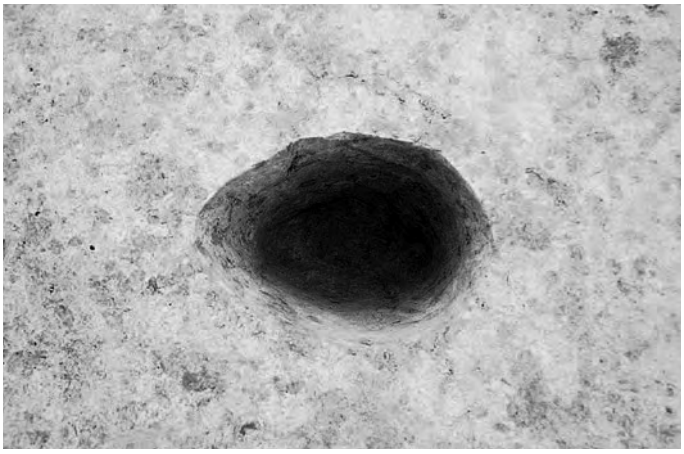

2 区　Pit1865（SB2030）　完掘状況（南西→北東）

2 区　Pit1867（SB2030）　土層断面（南東→北西）

2 区　Pit1868（SB2030）・Pit1867（SB2030）　完掘状況（南東→北西）

2 区　Pit1868（SB2030）　土層断面（南東→北西）

2 区　Pit1868（SB2030）　完掘状況（南東→北西）

2 区　Pit1810（SB2030）　土層断面（南西→北東）

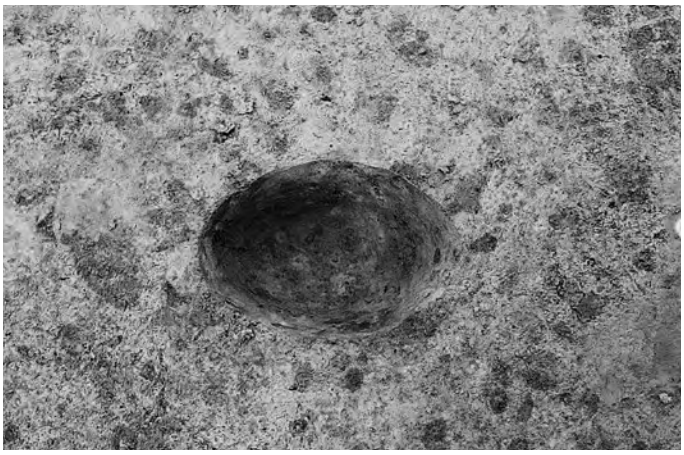

2 区　Pit1810（SB2030）　完掘状況（南西→北東）

2 区　Pit1276（SB2030）　土層断面㉘（南→北）

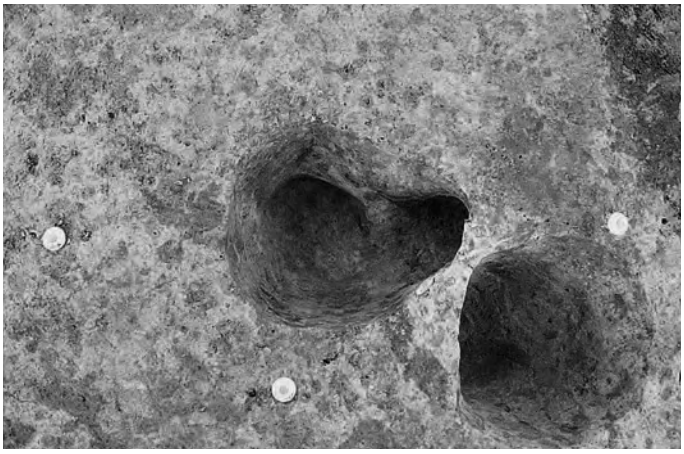

2 区　Pit1276（SB2030）・Pit1275　完掘状況（南→北）

2 区　SB2009　検出状況（南→北）



2 区　SB2009　完掘状況（西→東）

2 区　Pit564（SB2009）　土層断面㉙（南西→北東）

2 区　Pit564（SB2009）　完掘状況（南西→北東）

2 区　Pit800（SB2009）　土層断面㉚（南西→北東）

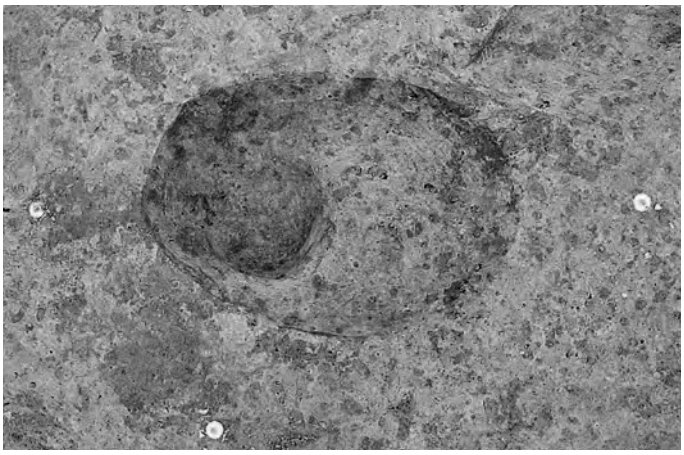

2 区　Pit800（SB2009）　完掘状況（南西→北東）

2 区　Pit799（SB2009）　土層断面㉛（南東→北西）

2 区　Pit799（SB2009）・Pit928　完掘状況（南東→北西）

2 区　Pit699（SB2009）　土層断面㉒（北西→南東）

2 区　Pit699（SB2009）　完掘状況（北西→南東）

2 区　Pit552（SB2009）　土層断面㉓（南→北）



2 区　Pit552（SB2009）　完掘状況（南→北）

2 区　Pit551（SB2009）　土層断面㉔（南→北）

2 区　Pit551（SB2009）　完掘状況（南→北）

2 区　Pit549（SB2009）　土層断面㉕（南→北）

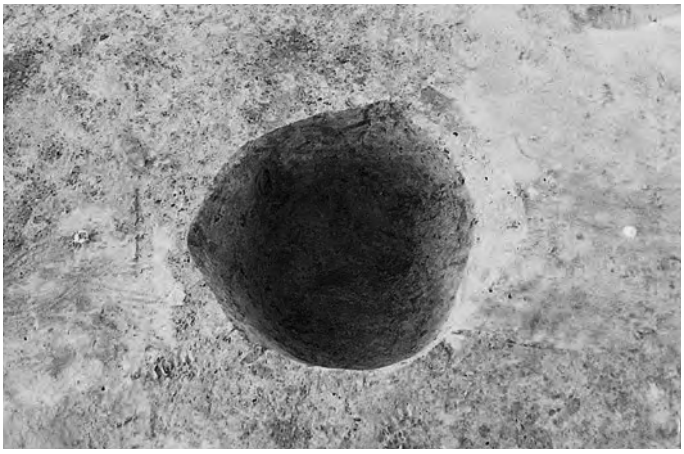

2 区　Pit549（SB2009）　完掘状況（南→北）

2 区　Pit554（SB2009）　土層断面㉘（南→北）

2 区　Pit554（SB2009）　完掘状況（南→北）

2 区　Pit547（SB2009）　土層断面㉗（南→北）

2 区　Pit547（SB2009）　柱材検出状況（南→北）

2 区　Pit547(SB2009)　土層断面㉗　断割り(柱根)（南→北）

2 区　Pit547（SB2009）　完掘状況（南→北）



2 区　Pit1105（SB2009）　土層断面（南→北）

2 区　Pit1105（SB2009）　完掘状況（南→北）

2 区　Pit545・Pit544（SB2009）・Pit546　土層断面㉘（南西→北東）



2 区　Pit545・Pit544（SB2009）・Pit546　完掘状況（南西→北東）

2 区　Pit543（SB2009）　土層断面㉙（南→北）

2 区　Pit543（SB2009）　完掘状況（南→北）

2 区　Pit542（SB2009）　土層断面㉚（南→北）

2 区　Pit542（SB2009）　完掘状況（南→北）



2 区　Pit548（SB2009）　土層断面㉛（西→東）

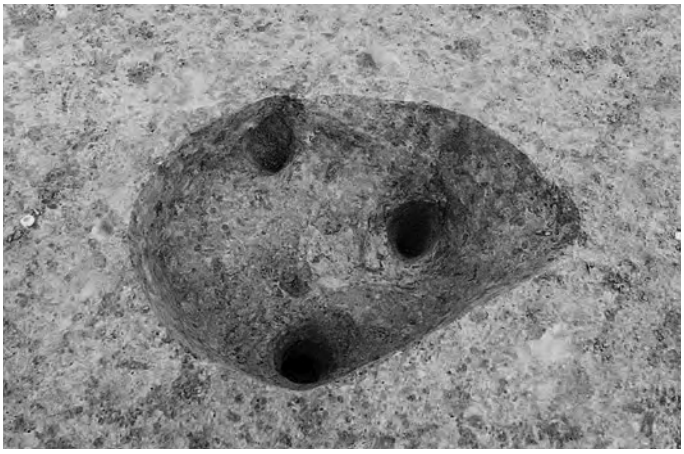

2 区　Pit548（SB2009）　完掘状況（西→東）



2 区　SB2026・SB2023・SB2027 周辺空中写真（南東が上）

2 区　Pit1687（SB2026）　土層断面㉒（北→南）

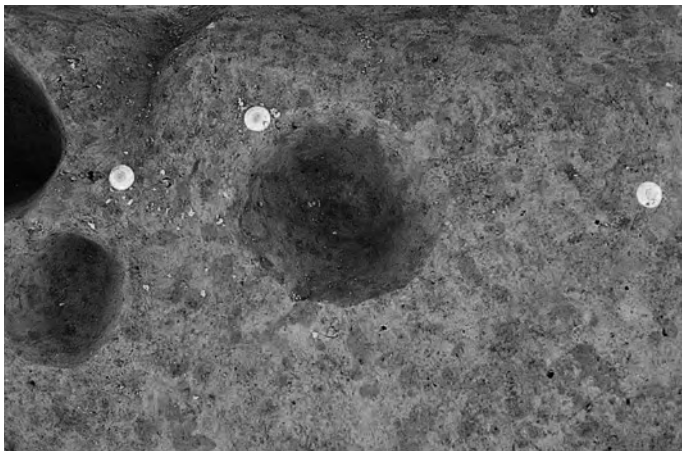

2 区　Pit1687（SB2026）　完掘状況（北→南）

2 区　Pit739（SB2026）　土層断面（西→東）



2 区　Pit739（SB2026）　完掘状況（南西→北東）

2 区　Pit1686（SB2026）　土層断面（南東→北西）

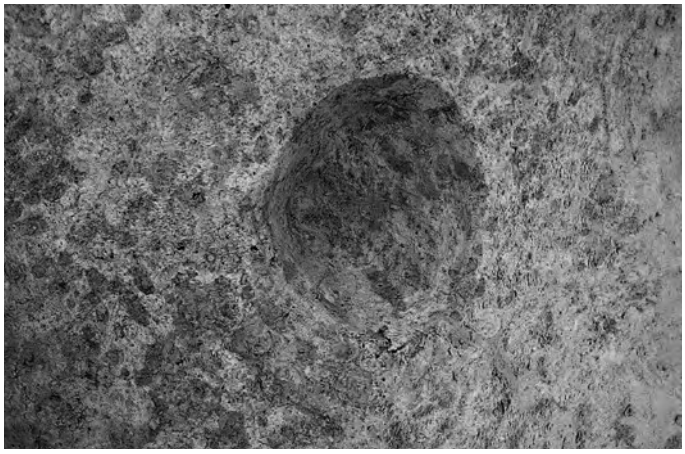

2 区　Pit1686（SB2026）　完掘状況（南東→北西）

2 区　Pit1685（SB2026）　土層断面（東→西）

2 区　Pit1685（SB2026）　完掘状況（東→西）



2 区　Pit478・Pit479（SB2023）　完掘状況（南→北）

2 区　Pit473（SB2023）　土層断面（東→西）



2 区　Pit473（SB2023）　完掘状況（東→西）

2 区　Pit477（SB2023）　土層断面（東→西）

2 区　Pit477（SB2023）　完掘状況（東→西）

2 区　Pit474（SB2023）　土層断面㉓（東→西）

2 区　Pit474（SB2023）　完掘状況（東→西）

2 区　Pit476（SB2023）　土層断面（東→西）

2 区　Pit476（SB2023）　完掘状況（東→西）

2 区　Pit475（SB2023）　土層断面㉔（東→西）

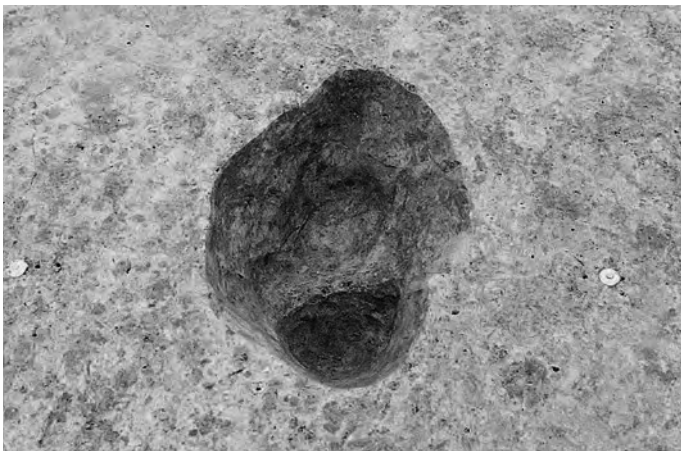

2 区　Pit475（SB2023）　完掘状況（東→西）



2 区　Pit644（SB2027）　完掘状況（南→北）

2 区　Pit102（SB2027）　土層断面（南→北）

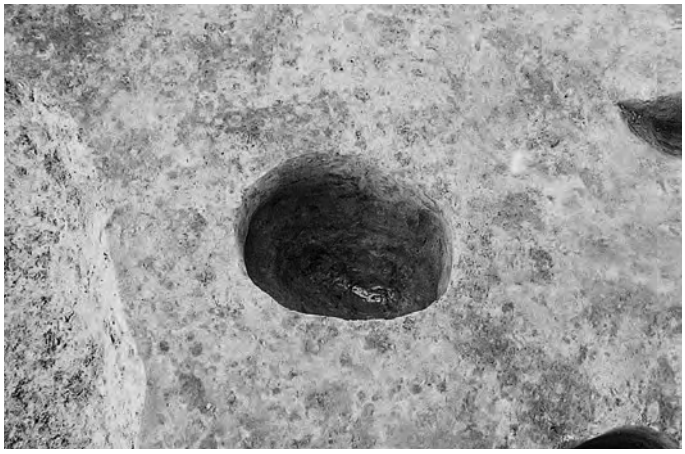

2 区　Pit102（SB2027）　完掘状況（南→北）

2 区　Pit829（SB2027）　土層断面（南東→北西）

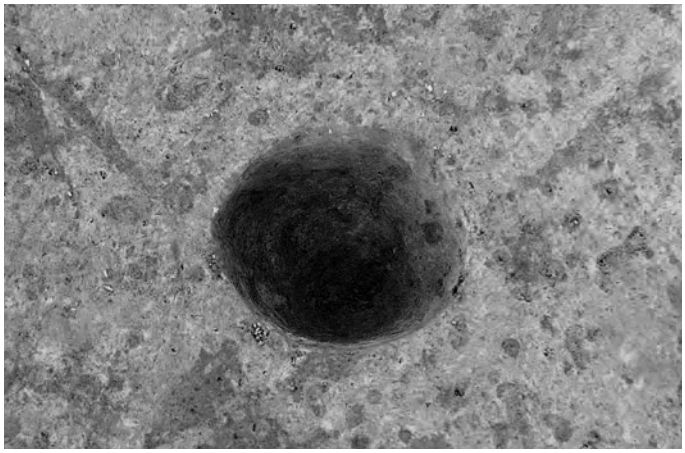

2 区　Pit829（SB2027）　完掘状況（南東→北西）

2 区　Pit664（SB2027）　土層断面㉕（南東→北西）

2 区　Pit664（SB2027）　完掘状況㉕（南東→北西）

2 区　Pit105（SB2027）　土層断面（南→北）

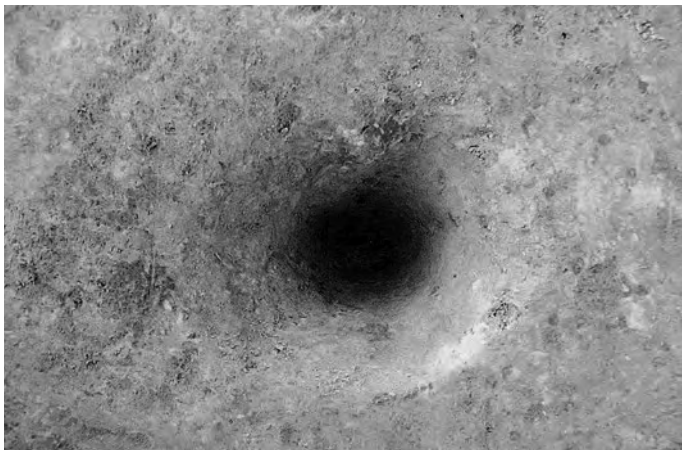

2 区　Pit105（SB2027）　完掘状況（東→西）

2 区　Pit1992（SB2027）　土層断面（東→西）

2 区　Pit1992（SB2027）　完掘状況（東→西）

2 区　Pit61（SB2027）　土層断面（南→北）

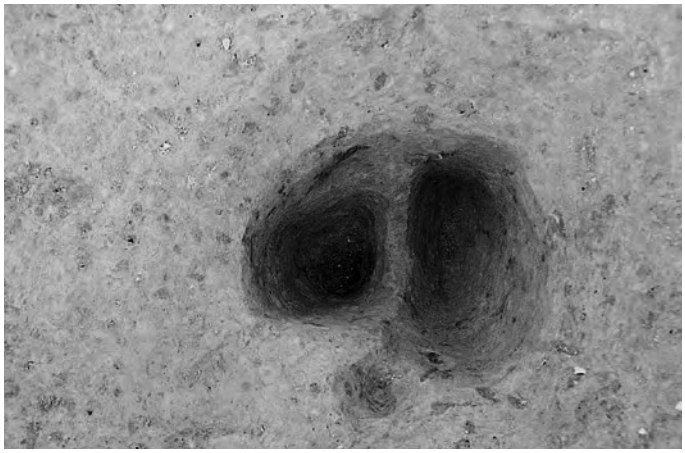

2 区　Pit61（SB2027）　完掘状況（南→北）

2 区　Pit650（SB2027）　土層断面（南→北）

2 区　Pit650（SB2027）　完掘状況（南→北）

2 区　Pit653（SB2027）　土層断面（南→北）

2 区　Pit653（SB2027）　完掘状況（南→北）

2 区　Pit1989（SB2027）・Pit1990　土層断面㉖（東→西）

2 区　Pit1989（SB2027）・Pit1990　完掘状況（東→西）

2 区　Pit388（SB2028）　土層断面㉗（南西→北東）

2 区　Pit388（SB2028）　完掘状況（南西→北東）

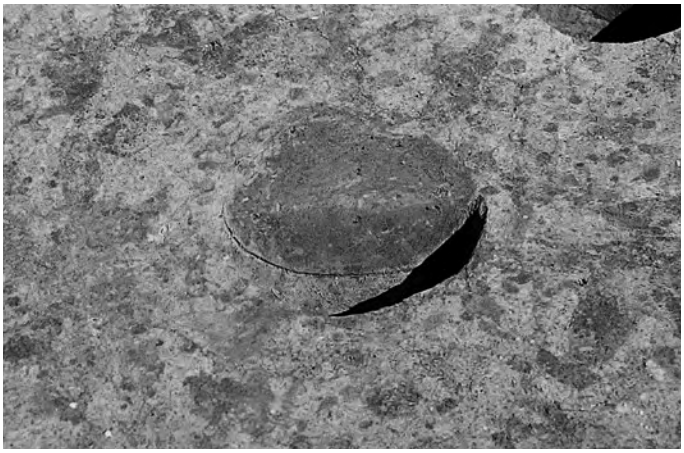

2 区　Pit385（SB2028）　土層断面（南→北）



2 区　Pit385（SB2028）　完掘状況（南→北）

2 区　Pit384（SB2028）　土層断面（東→西）

2 区　Pit206（SB2028）　土層断面㉘（南西→北東）

2 区　Pit206（SB2028）　完掘状況（南西→北東）

2 区　Pit52（SB2028）　土層断面（南→北）

2 区　Pit52（SB2028）　完掘状況（南→北）

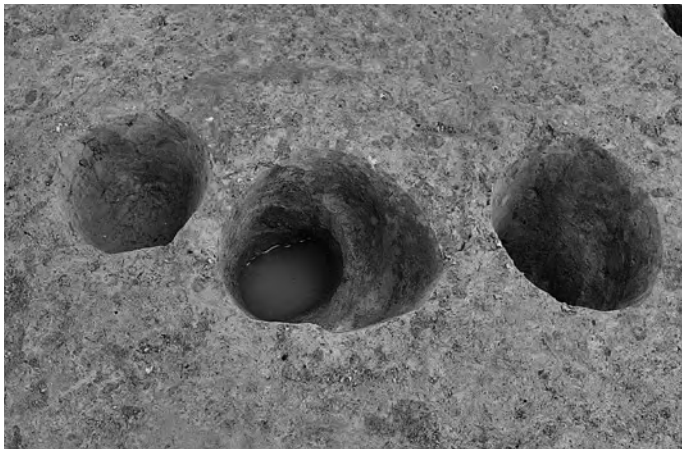

2 区　Pit203・Pit202（SB2028）　完掘状況（北西→南東）

2 区　Pit425（SB2028）　土層断面㉙（南→北）

2 区　Pit425（SB2028）　完掘状況（南西→北東）

2 区　Pit428（SB2028）　土層断面（南東→北西）

2 区　Pit428（SB2028）　完掘状況（南東→北西）

2 区　Pit634・Pit635（SB2029）　土層断面㉚（南西→北東）

2 区　Pit634・Pit635（SB2029）　完掘状況（南西→北東）

2 区　Pit424（SB2029）　土層断面㉛（南→北）

2 区　Pit424（SB2029）　完掘状況（南→北）

2 区　Pit422・Pit423（SB2029）　土層断面㉜（西→東）

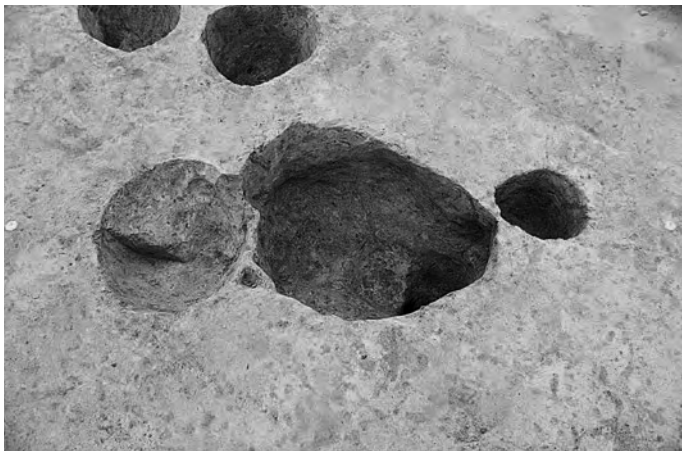

2 区　Pit422・Pit423（SB2029）　完掘状況（西→東）



2 区　Pit129･Pit130（SB2029）･Pit128　土層断面㉝（東→西）

2 区　Pit130（SB2029）・Pit128　完掘状況（東→西）

2 区　Pit253（SB2029）　完掘状況（南→北）

2 区　SB2010　周辺空中写真（南が上）

2 区　Pit909（SB2010）　土層断面㉟（東→西）



2 区　Pit909（SB2010）　完掘状況（東→西）

2 区　Pit904（SB2010）　土層断面㊻（東→西）

2 区　Pit904（SB2010）　完掘状況（東→西）

2 区　Pit945･Pit944（SB2010）･Pit943　土層断面㊼（東→西）

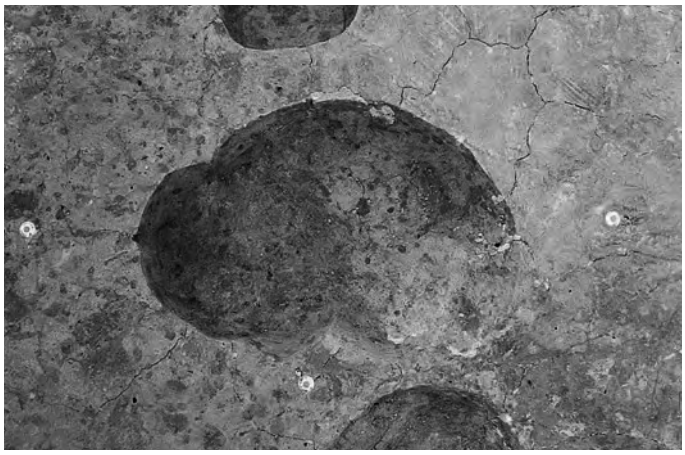

2 区　Pit945・Pit944（SB2010）・Pit943　完掘状況（東→西）

2 区　Pit1087・Pit1088（SB2010）　土層断面㊽（南東→北西）

2 区　Pit1087・Pit1088（SB2010）　完掘状況（南東→北西）



2 区　Pit908（SB2010）　土層断面㊾（東→西）

2 区　Pit908（SB2010）　完掘状況（東→西）

2 区　Pit910（SB2010）　完掘状況（東→西）

2 区　Pit902（SB2010）・Pit903（SB2010）　土層断面㉚（東→西）

2 区　Pit902（SB2010）・Pit903（SB2010）　完掘状況（東→西）

2 区　Pit893（SB2010）　土層断面㉛（北→南）

2 区　Pit893（SB2010）　完掘状況（北→南）

2 区　Pit912（SB2010）　土層断面㉜（南→北）

2 区　Pit912（SB2010）　完掘状況（南→北）

2 区　Pit907（SB2010）　土層断面㉝（東→西）

2 区　Pit907（SB2010）　完掘状況（東→西）

2 区　Pit901（SB2010）　土層断面㉞（東→西）

2 区　Pit901（SB2010）　完掘状況（東→西）

2 区　Pit906（SB2010）　土層断面㉟（東→西）

2 区　Pit906（SB2010）　完掘状況（東→西）

2 区　Pit900（SB2010）　土層断面㊱（東→西）

2 区　Pit900（SB2010）　完掘状況（東→西）

2 区　Pit905（SB2010）　土層断面㊲（東→西）

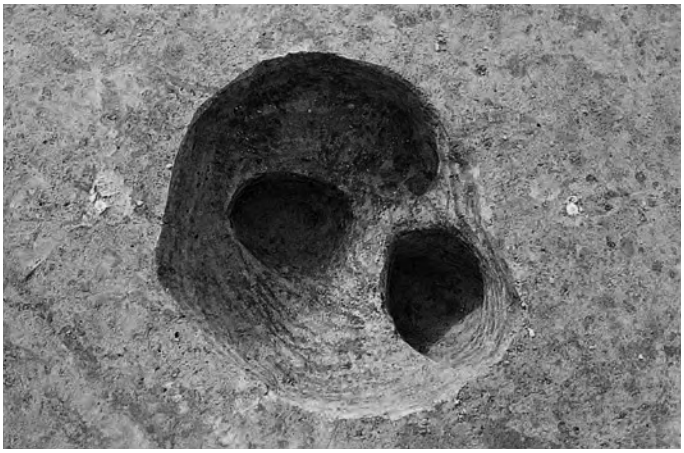

2 区　Pit905（SB2010）　完掘状況（東→西）

2 区　SD940　土層断面⑱A（東→西）

2 区　SD940　土層断面⑱B（南→北）

2 区　SD940　土層断面⑱C（南→北）

2 区　SD940・Pit849・SD848　土層断面⑱E（南西→北東）

2 区　SA1997・SA1998　完掘状況（南西→北東）

2 区　Pit13（SA1997）　土層断面（南→北）

2 区　Pit13（SA1997）　完掘状況（東→西）

2 区　Pit172（SA1997）　土層断面（南東→北西）



2 区　Pit172（SA1997）　完掘状況（南東→北西）

2 区　Pit158（SA1997）　土層断面（南→北）



2 区　Pit158（SA1997）　完掘状況（南→北）

2 区　Pit358・Pit16（SA1997）　土層断面㊳（南東→北西）

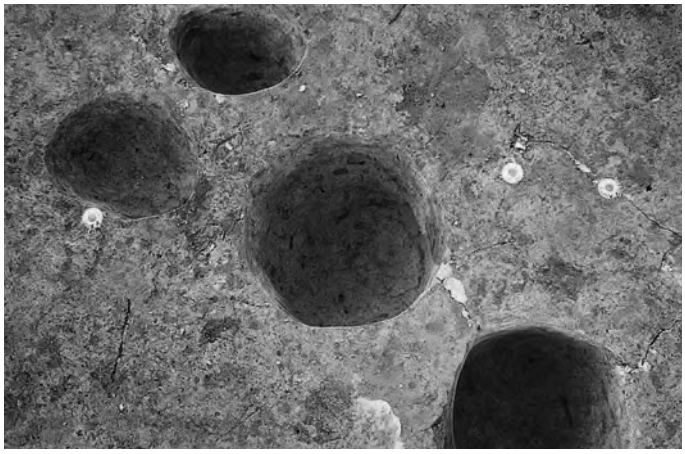

2 区　Pit16（SA1997）　完掘状況（南東→北西）

2 区　Pit47（SA1997）　土層断面（南東→北西）



2 区　Pit47（SA1997）・Pit168　完掘状況（南→北）

2 区　Pit19（SA1997）　土層断面（南東→北西）

2 区　Pit19（SA1997）　完掘状況（南西→北東）

2 区　Pit182（SA1997）　土層断面（南東→北西）

2 区　Pit182（SA1997）　完掘状況（南東→北西）



2 区　Pit185（SA1997）　土層断面（南→北）

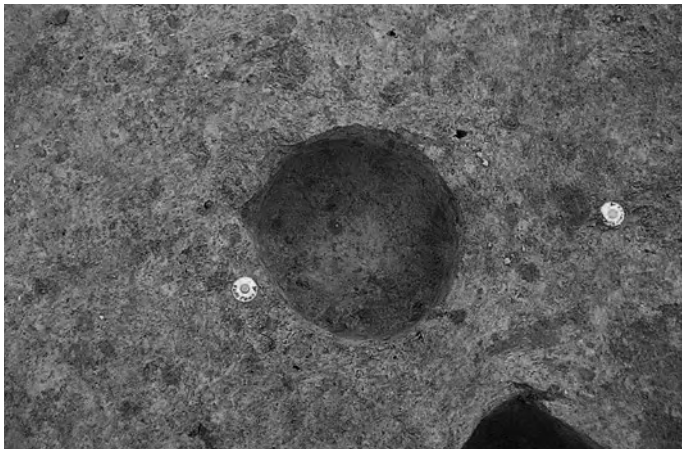

2 区　Pit185（SA1997）　完掘状況（南→北）

2 区　Pit74（SA1997）　土層断面（南→北）

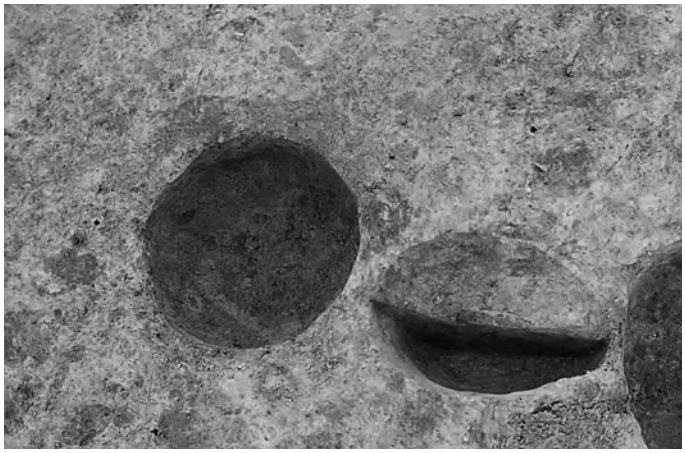

2 区　Pit74（SA1997）　完掘状況（南西→北東）

2 区　Pit73（SA1997）　土層断面（南→北）



2 区　Pit73（SA1997）　完掘状況（南→北）

2 区　Pit197・Pit196（SA1997）　土層断面㉙（南→北）

2 区　Pit197・Pit196（SA1997）　完掘状況（南→北）

2 区　Pit237（SA1997）　土層断面（南西→北東）

2 区　Pit237（SA1997）　完掘状況（南西→北東）

2 区　Pit11（SA1998）　土層断面（南→北）

2 区　Pit11（SA1998）　完掘状況（東→西）

2 区　Pit345（SA1998）　土層断面（南西→北東）



2 区　Pit345（SA1998）　完掘状況（南西→北東）

2 区　Pit161・Pit363（SA1998）　完掘状況（東→西）

2 区　Pit15（SA1998）　土層断面（南東→北西）

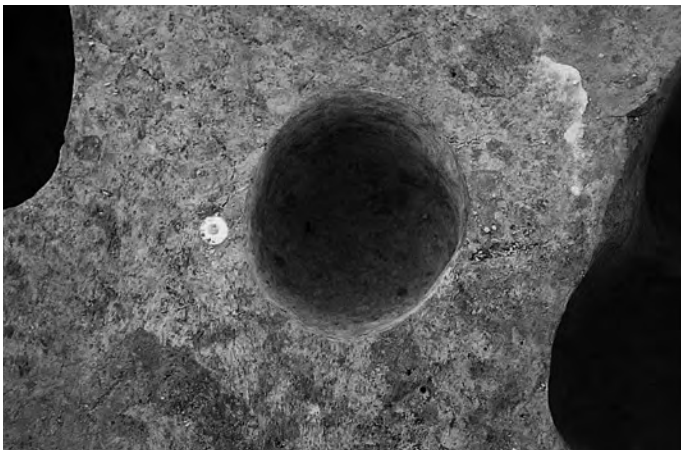

2 区　Pit15（SA1998）　完掘状況（東→西）

2 区　Pit167（SA1998）　土層断面（南西→北東）



2 区　Pit167（SA1998）　完掘状況（南→北）

2 区　Pit18（SA1998）　土層断面（南東→北西）

2 区　Pit402・Pit18（SA1998）　完掘状況（南西→北東）

2 区　Pit179・Pit178（SA1998）　土層断面⑳（南→北）



2 区　Pit179・Pit178（SA1998）　完掘状況（南→北）



2 区　Pit181・Pit180（SA1998）　土層断面㉑（南西→北東）



2 区　Pit181・Pit180（SA1998）　完掘状況（南西→北東）

2 区　Pit190（SA1998）　土層断面（南西→北東）

2 区　Pit190（SA1998）　完掘状況（南西→北東）

2 区　Pit72（SA1998）　土層断面（南東→北西）



2 区　Pit72（SA1998）　完掘状況（南東→北西）



2 区　Pit198（SA1998）　土層断面（南東→北西）



2 区　Pit198（SA1998）　完掘状況（南東→北西）

2 区　Pit200（SA1998）　土層断面（南東→北西）

2 区　Pit200（SA1998）　完掘状況（南東→北西）



2 区　SA2005　完掘状況（北西→南東）

2 区　Pit1549（SA2005）　土層断面㉒（南東→北西）

2 区　Pit1549（SA2005）　完掘状況（南東→北西）



2 区　Pit1545（SA2005）　土層断面㉓（南西→北東）

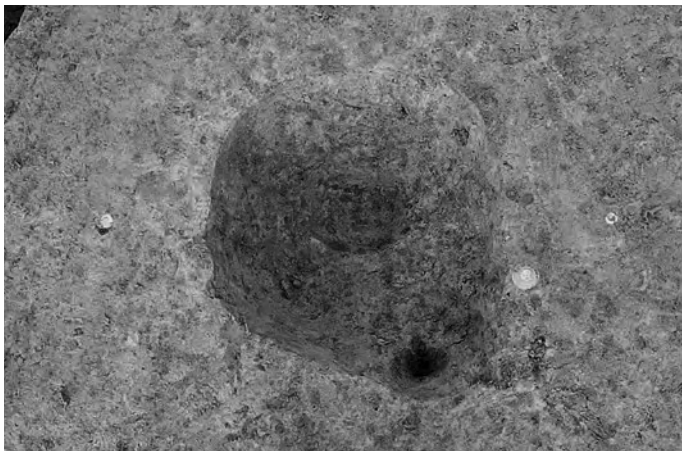

2 区　Pit1545（SA2005）　完掘状況（南西→北東）

2 区　Pit1544（SA2005）　土層断面㉔（南西→北東）

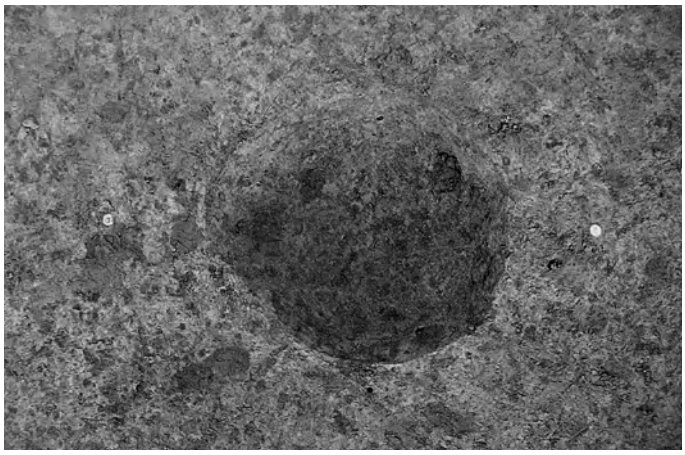

2 区　Pit1544（SA2005）　完掘状況（南西→北東）

2 区　Pit1543（SA2005）　土層断面㉕（南→北）

2 区　Pit1543（SA2005）　完掘状況（南→北）

2 区　Pit1550（SA2005）　土層断面㉖（南西→北東）

2 区　Pit1550（SA2005）　完掘状況（南西→北東）



2 区　Pit1834（SA2005）　土層断面㉗（北→南）



2 区　Pit1834（SA2005）　完掘状況（北→南）

2 区　Pit1833（SA2005）　土層断面㉘（西→東）

2 区　Pit1833（SA2005）　完掘状況（西→東）

2 区　SA1997・SA1998　完掘状況（南西→北東）



2 区　SA1999 ～ SA2004　完掘状況（北→南）

2 区　Pit100（SA1999）　土層断面（南→北）

2 区　Pit100（SA1999）　完掘状況（南→北）

2 区　Pit78（SA1999）　土層断面（南→北）

2 区　Pit78（SA1999）　完掘状況（南→北）

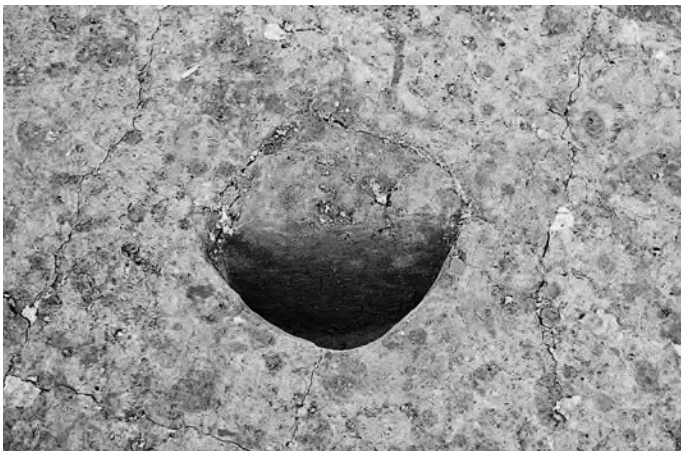

2 区　Pit80（SA1999）　土層断面（南→北）

2 区　Pit80（SA1999）　完掘状況（南→北）

2 区　Pit69（SA1999）　土層断面（南→北）

2 区　Pit69（SA1999）　完掘状況（南→北）

2 区　Pit38（SA1999）　土層断面（南→北）

2 区　Pit38（SA1999）　完掘状況（南西→北東）

2 区　Pit49（SA1999）　土層断面（南東→北西）

2 区　Pit49（SA1999）　完掘状況（南東→北西）

2 区　Pit50（SA1999）　土層断面（南東→北西）

2 区　Pit50（SA1999）　完掘状況（杭先出土）（南東→北西）

2 区　Pit134（SA1999）　土層断面（南東→北西）

2 区　Pit134（SA1999）　完掘状況（南東→北西）



2 区　Pit26（SA1999）　土層断面（南東→北西）

2 区　Pit26（SA1999）　完掘状況（南東→北西）

2 区　Pit123（SA1999）　土層断面（南→北）

2 区　Pit123（SA1999）　完掘状況（南→北）

2 区　Pit122（SA1999）　土層断面（南→北）

2 区　Pit122（SA1999）　完掘状況（南→北）

2 区　Pit8（SA1999）　土層断面（南東→北西）

2 区　Pit8（SA1999）　完掘状況（南東→北西）

2 区　Pit133（SA1999）　土層断面（南→北）

2 区　Pit133（SA1999）　完掘状況（南→北）

2 区　Pit3（SA1999）　土層断面（南→北）

2 区　Pit3（SA1999）　完掘状況（南→北）



2 区　Pit1（SA1999）　土層断面（南→北）

2 区　Pit1（SA1999）　完掘状況（南→北）

2 区　Pit395（SA1999）　土層断面（南→北）

2 区　Pit395（SA1999）　完掘状況（南西→北東）



2 区　Pit631（SA1999）　土層断面（南東→北西）

2 区　Pit631（SA1999）　完掘状況（南東→北西）

2 区　Pit29（SA1999）　土層断面（南→北）

2 区　Pit29（SA1999）　完掘状況（南→北）

2 区　Pit332（SA2000）　土層断面（南→北）

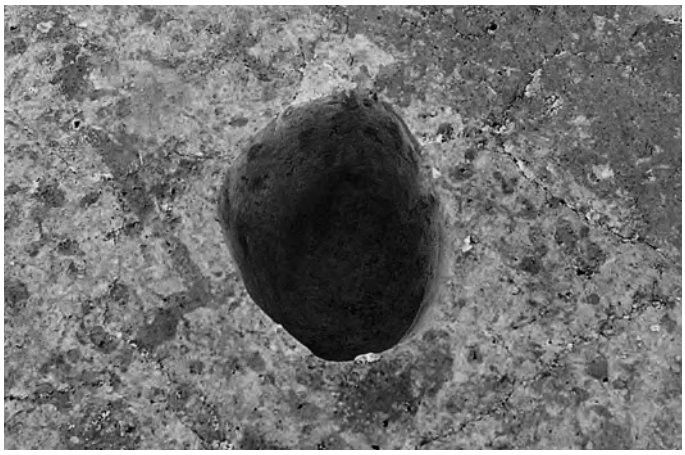

2 区　Pit332（SA2000）　完掘状況（南→北）

2 区　Pit99（SA2000）　土層断面（南→北）

2 区　Pit99（SA2000）　完掘状況（南東→北西）



2 区　Pit77（SA2000）　土層断面（南→北）

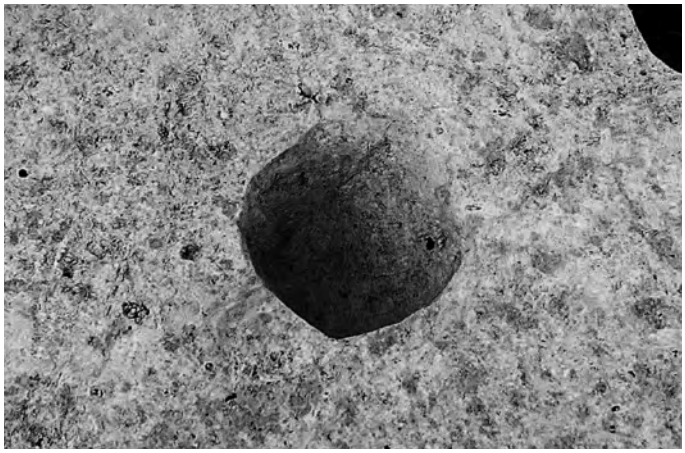

2 区　Pit77（SA2000）　完掘状況（南→北）



2 区　Pit79（SA2000）　土層断面（南→北）

2 区　Pit79（SA2000）　完掘状況（南→北）

2 区　Pit67（SA2000）　土層断面（南→北）

2 区　Pit67（SA2000）　完掘状況（南→北）

2 区　Pit37（SA2000）　土層断面（南→北）



2 区　Pit37（SA2000）　完掘状況（南→北）

2 区　Pit127（SA2000）　土層断面（南→北）



2 区　Pit127（SA2000）　完掘状況（南→北）

2 区　Pit135（SA2000）　土層断面（南→北）

2 区　Pit135（SA2000）　完掘状況（南→北）

2 区　Pit51（SA2000）　土層断面（南→北）



2 区　Pit51（SA2000）　完掘状況（南→北）

2 区　Pit25（SA2000）　土層断面（南→北）

2 区　Pit25（SA2000）　完掘状況（南→北）

2 区　Pit17（SA2000）　土層断面（南→北）

2 区　Pit17（SA2000）　完掘状況（南→北）

2 区　Pit24（SA2000）　土層断面（南→北）

2 区　Pit24（SA2000）　完掘状況（南→北）

2 区　Pit131（SA2000）　土層断面（南→北）

2 区　Pit131（SA2000）　完掘状況（南東→北西）



2 区　Pit132（SA2000）　土層断面（南→北）

2 区　Pit132（SA2000）　完掘状況（南→北）

2 区　Pit9（SA2000）　土層断面（南→北）

2 区　Pit9（SA2000）　完掘状況（南→北）



2 区　Pit6（SA2000）　土層断面（南→北）

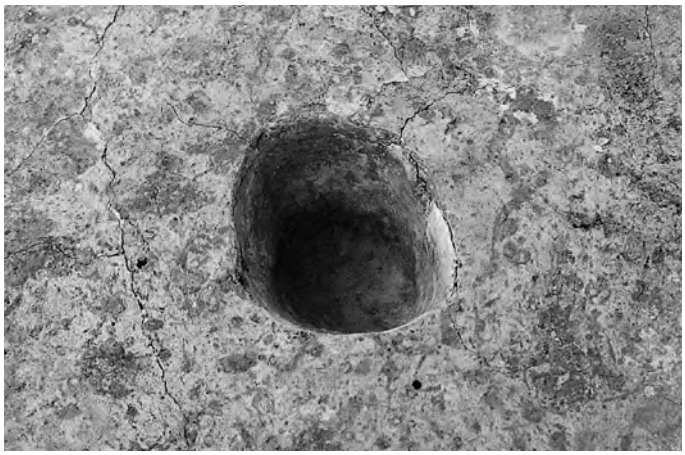

2 区　Pit6（SA2000）　完掘状況（南→北）

2 区　Pit394（SA2000）　土層断面（南東→北西）

2 区　Pit394（SA2000）　完掘状況（南東→北西）

2 区　Pit98（SA2001）　土層断面（南東→北西）

2 区　Pit98（SA2001）　完掘状況（南東→北西）

2 区　Pit97（SA2001）　土層断面（南東→北西）

2 区　Pit97（SA2001）　完掘状況（南→北）



2 区　Pit65（SA2001）　土層断面（南→北）

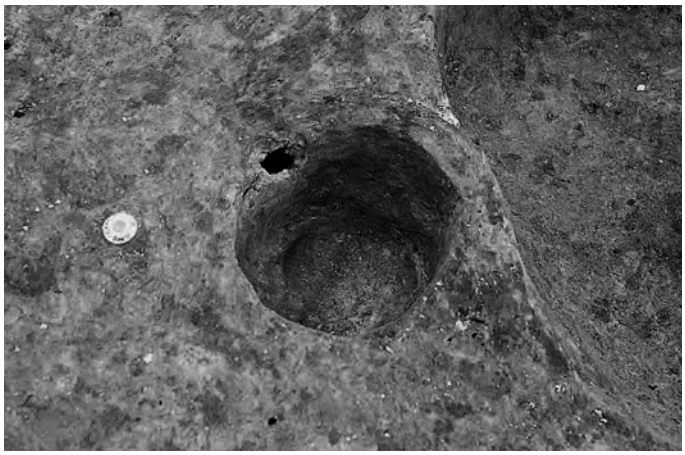

2 区　Pit65（SA2001）　完掘状況（南→北）

2 区　Pit830（SA2001）　土層断面（南→北）

2 区　Pit830（SA2001）　完掘状況（南→北）

2 区　Pit92（SA2001）　土層断面（南→北）

2 区　Pit92（SA2001）　完掘状況（南→北）



2 区　Pit824（SA2001）　完掘状況（南東→北西）

2 区　Pit35（SA2001）　土層断面（南→北）

2 区　Pit35（SA2001）　完掘状況（南→北）

2 区　Pit33（SA2001）　土層断面（南→北）



2 区　Pit33（SA2001）　完掘状況（南西→北東）

2 区　Pit231・Pit232（SA2001）　土層断面㉙（南東→北西）

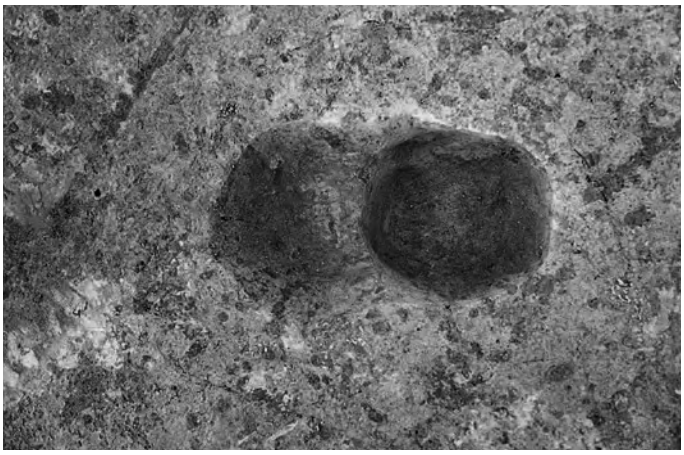

2 区　Pit231・Pit232（SA2001）　完掘状況（南東→北西）

2 区　Pit39（SA2001）　土層断面（南東→北西）

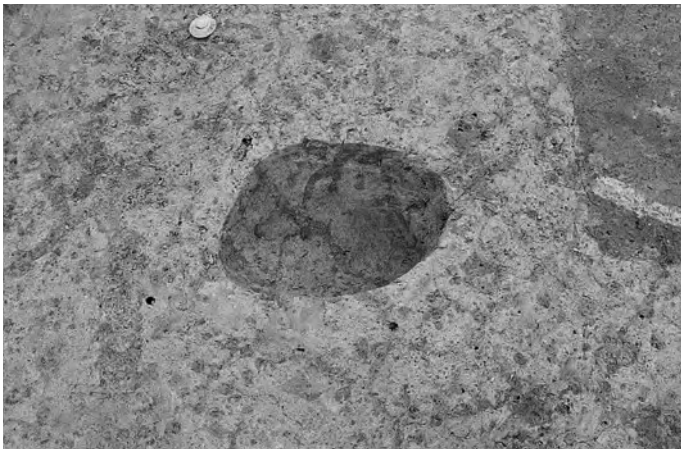

2 区　Pit39（SA2001）　完掘状況（南東→北西）

2 区　Pit44（SA2001）　土層断面（南西→北東）



2 区　Pit44（SA2001）　完掘状況（南東→北西）

2 区　Pit43（SA2001）　土層断面（南東→北西）

2 区　Pit43（SA2001）　完掘状況（南東→北西）

2 区　Pit41（SA2001）　土層断面（南東→北西）

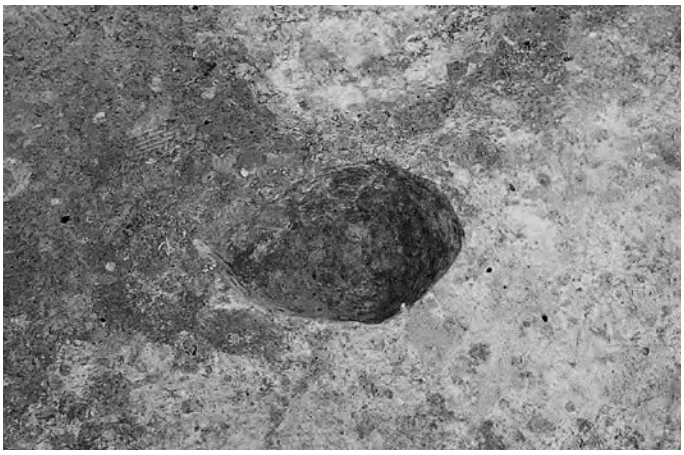

2 区　Pit41（SA2001）　完掘状況（南東→北西）

2 区　Pit229（SA2001）　土層断面（南東→北西）

2 区　Pit229（SA2001）　完掘状況（南西→北東）

2 区　Pit54（SA2001）　土層断面（南東→北西）



2 区　Pit54（SA2001）　完掘状況　（南東→北西）

2 区　Pit55（SA2001）　土層断面（南→北）

2 区　Pit55（SA2001）　完掘状況（南→北）

2 区　Pit96（SA2002）　土層断面（南西→北東）



2 区　Pit96（SA2002）　完掘状況（西→東）



2 区　Pit66（SA2002）　土層断面（南→北）



2 区　Pit66（SA2002）　完掘状況（南→北）

2 区　Pit94（SA2002）　土層断面（南→北）

2 区　Pit94（SA2002）　完掘状況（南→北）

2 区　Pit88（SA2002）　土層断面（南→北）

2 区　Pit88（SA2002）　完掘状況（南→北）



2 区　Pit59（SA2002）　土層断面（南→北）



2 区　Pit59（SA2002）　完掘状況（南→北）

2 区　Pit34（SA2002）　土層断面（南→北）



2 区　Pit34（SA2002）　完掘状況（南→北）

2 区　Pit387（SA2002）　土層断面（南→北）

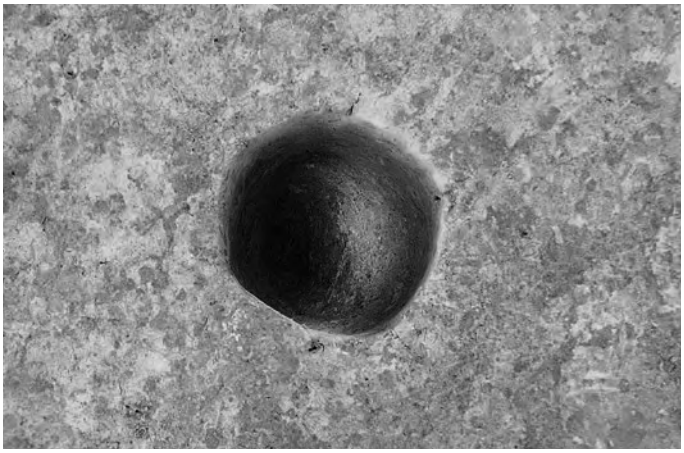

2 区　Pit387（SA2002）　完掘状況（南→北）

2 区　Pit386（SA2002）　土層断面（南東→北西）

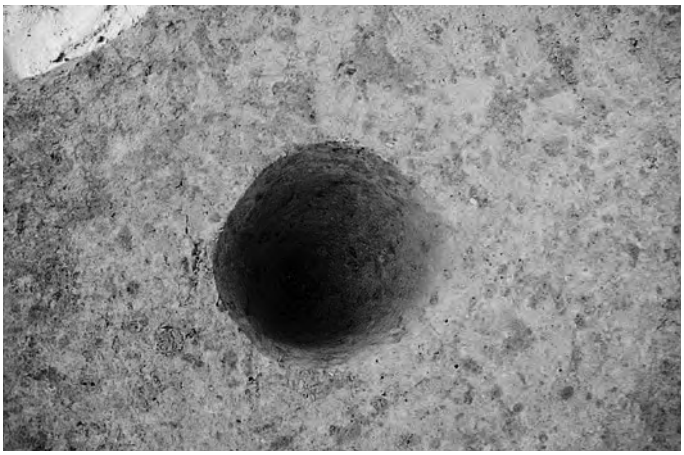

2 区　Pit386（SA2002）　完掘状況（南→北）

2 区　Pit40（SA2002）　土層断面（南東→北西）

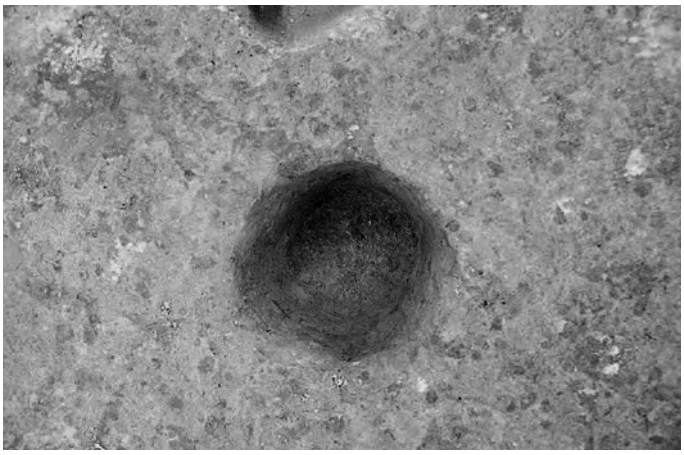

2 区　Pit40（SA2002）　完掘状況（東→西）

2 区　Pit230（SA2002）　土層断面（南→北）



2 区　Pit230（SA2002）　完掘状況（南→北）

2 区　Pit42（SA2002）　土層断面（南東→北西）

2 区　Pit42（SA2002）　完掘状況（南→北）

2 区　Pit22（SA2002）　土層断面（南→北）

2 区　Pit22（SA2002）　完掘状況（南東→北西）

2 区　Pit91（SA2002）　土層断面（南東→北西）

2 区　Pit91（SA2002）　完掘状況（南東→北西）

2 区　Pit397（SA2002）　土層断面（南東→北西）

2 区　Pit397（SA2002）　完掘状況（北→南）

2 区　Pit334（SA2003）　土層断面（南→北）



2 区　Pit334（SA2003）　完掘状況（南→北）

2 区　Pit214（SA2003）　土層断面（南→北）



2 区　Pit214（SA2003）　完掘状況（南→北）

2 区　Pit213（SA2003）　土層断面㉝（南→北）

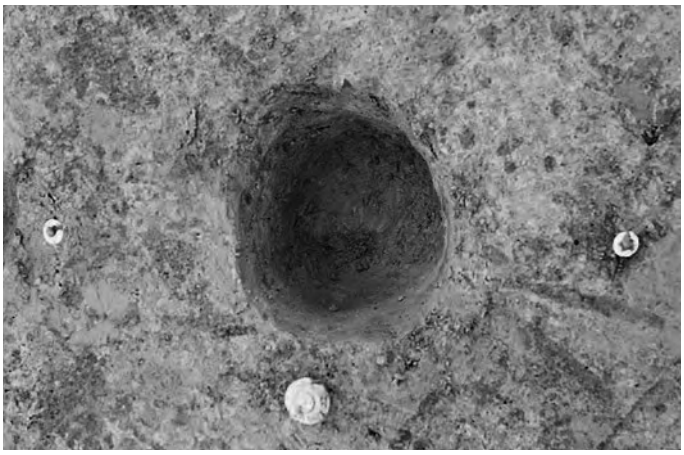

2 区　Pit213（SA2003）　完掘状況（南→北）

2 区　Pit211（SA2003）　土層断面（南→北）



2 区　Pit211（SA2003）　完掘状況（南→北）



2 区　Pit48（SA2003）　土層断面（南西→北東）



2 区　Pit48（SA2003）　完掘状況（南西→北東）

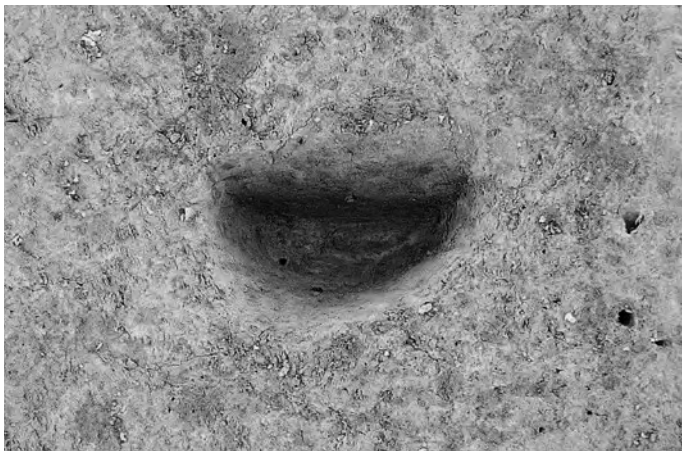

2 区　Pit836（SA2004）　完掘状況（南西→北東）

2 区　Pit107（SA2004）　土層断面（南→北）

2 区　Pit107（SA2004）　完掘状況（東→西）

2 区　Pit335（SA2004）　土層断面（南西→北東）

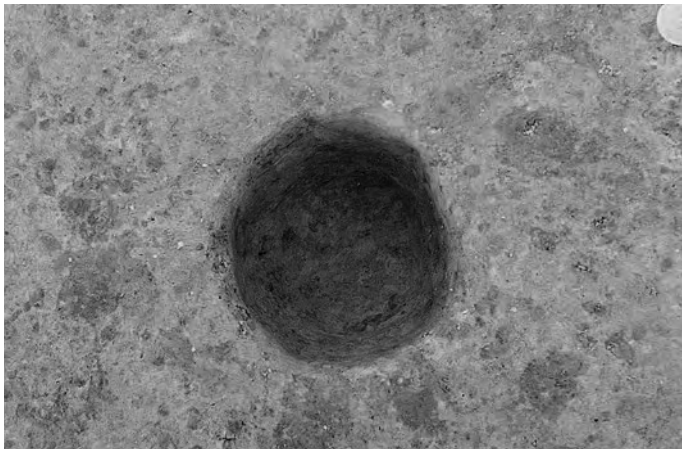

2 区　Pit335（SA2004）　完掘状況（南→北）

2 区　Pit101（SA2004）　土層断面（南→北）



2 区　Pit101（SA2004）　完掘状況（南→北）

2 区　Pit95（SA2004）　土層断面（南→北）

2 区　Pit95（SA2004）　完掘状況（東→西）

2 区　Pit212（SA2004）　土層断面（南東→北西）

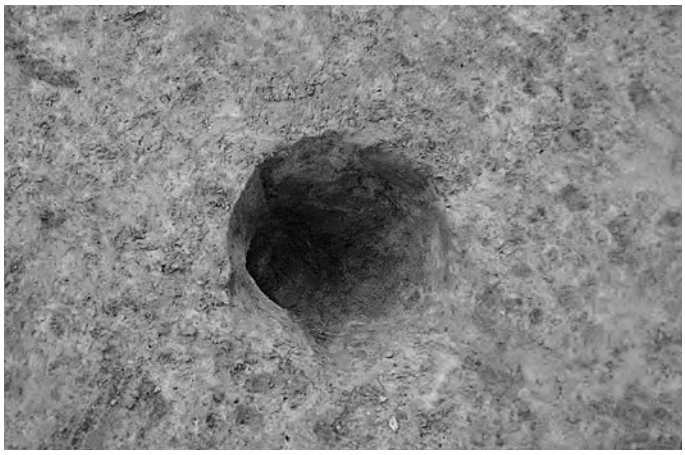

2 区　Pit212（SA2004）　完掘状況（東→西）

2 区　Pit210（SA2004）　土層断面（南→北）

2 区　Pit210（SA2004）　完掘状況（南→北）



2 区　Pit216（SA2004）・Pit215　土層断面㉛（西→東）

2 区　Pit216（SA2004）・Pit215　完掘状況（西→東）

2 区　Pit208（SA2004）　土層断面（西→東）

2 区　Pit208（SA2004）　完掘状況（南東→北西）

2 区　Pit205（SA2004）・Pit204　土層断面（南西→北東）



2 区　Pit205（SA2004）・Pit204　完掘状況（南西→北東）

2 区　Pit203（SA2004）　土層断面（西→東）



2 区　Pit203（SA2004）　完掘状況（北西→南東）



2 区　Pit399（SA2004）　土層断面㊷（西→東）

2 区　Pit399（SA2004）　完掘状況（西→東）

2 区　Pit396（SA2004）　土層断面（東→西）

2 区　Pit396（SA2004）　完掘状況（東→西）

2 区　Pit124（SA2004）　土層断面（南西→北東）

2 区　Pit124（SA2004）　完掘状況（南→北）

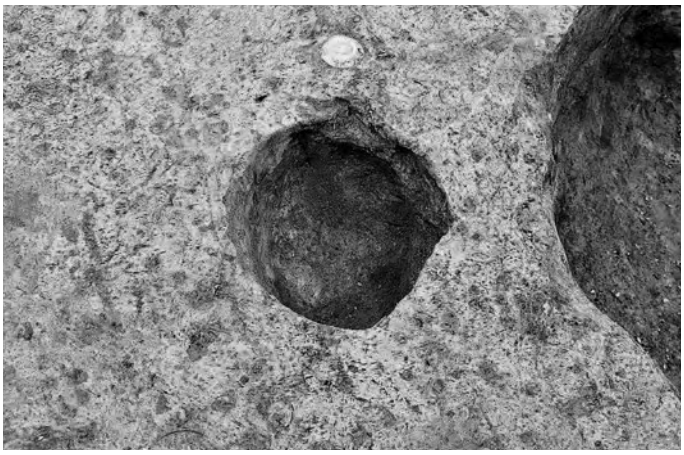

2 区　Pit301（SA2004）　完掘状況（南→北）

2 区　Pit1237（SA2031）　土層断面（南→北）

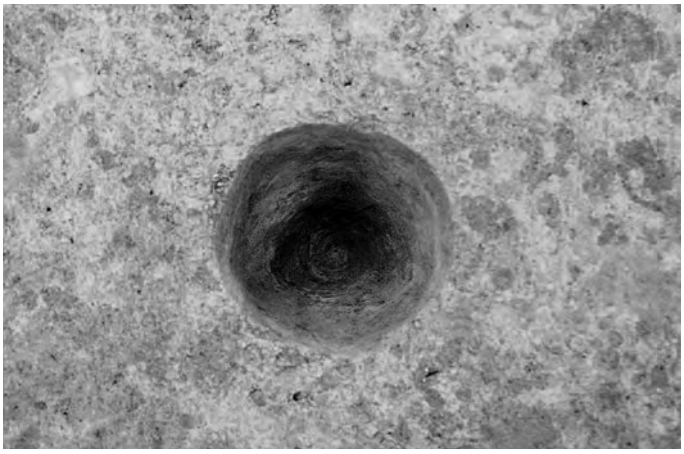

2 区　Pit1237（SA2031）　完掘状況（南→北）

2 区　Pit1235（SA2031）　土層断面㉜（南→北）



2 区　Pit1235（SA2031）　完掘状況（南→北）



2 区　Pit1232（SA2031）　土層断面㉝（南→北）



2 区　Pit1232（SA2031）　完掘状況（南→北）

2 区　Pit1205（SA2031）　土層断面㉞（南→北）



2 区　Pit1205（SA2031）　完掘状況（南→北）

2 区　Pit1230（SA2031）　土層断面（南東→北西）

2 区　Pit1230（SA2031）　完掘状況（南西→北東）



2 区　Pit1525（SA2031）　土層断面（南→北）



2 区　Pit1525（SA2031）　完掘状況（南→北）



2 区　Pit1075（SA2031）　土層断面（南→北）

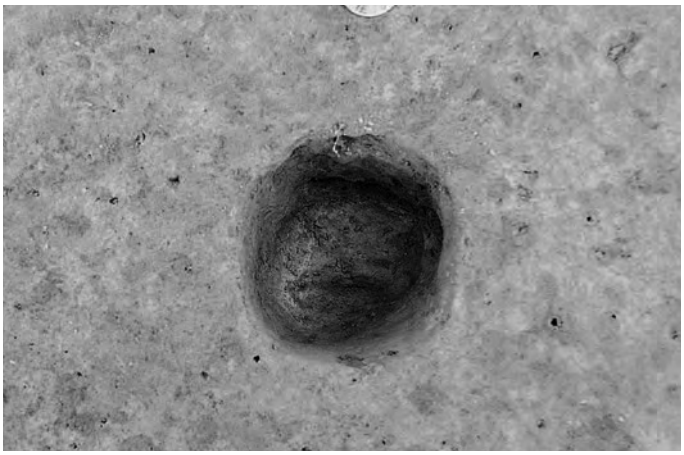

2 区　Pit1075（SA2031）　完掘状況（南→北）

2 区　Pit989（SA2031）　土層断面（南→北）

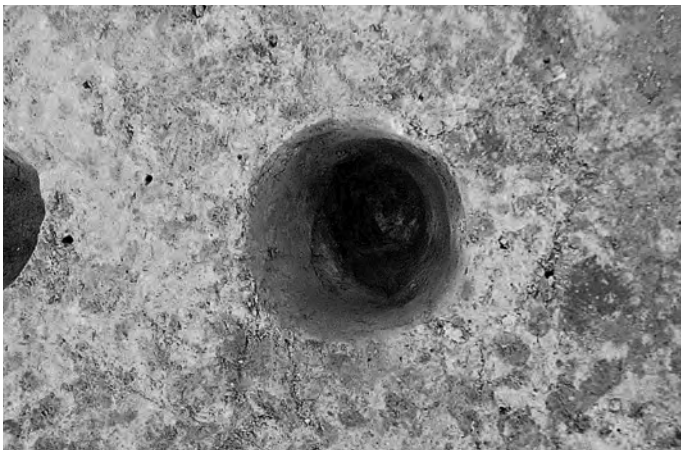

2 区　Pit989（SA2031）　完掘状況（南→北）

2 区　Pit990（SA2031）　土層断面（南→北）

2 区　Pit990（SA2031）　完掘状況（南→北）

2 区　Pit1039（SA2031）　土層断面（南→北）

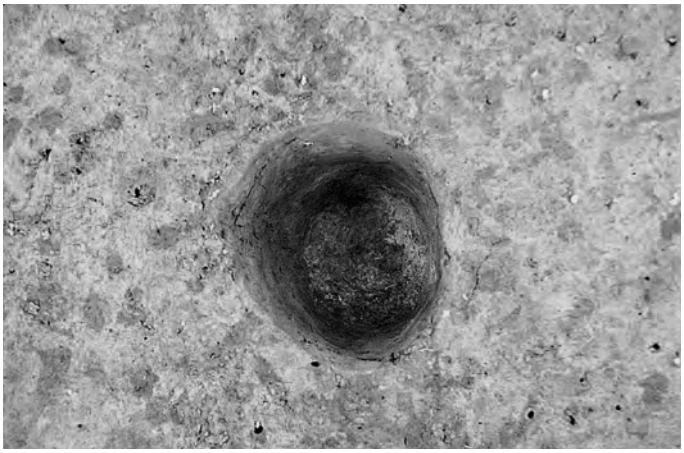

2 区　Pit1039（SA2031）　完掘状況（南→北）

2 区　Pit1015（SA2031）　土層断面（南→北）

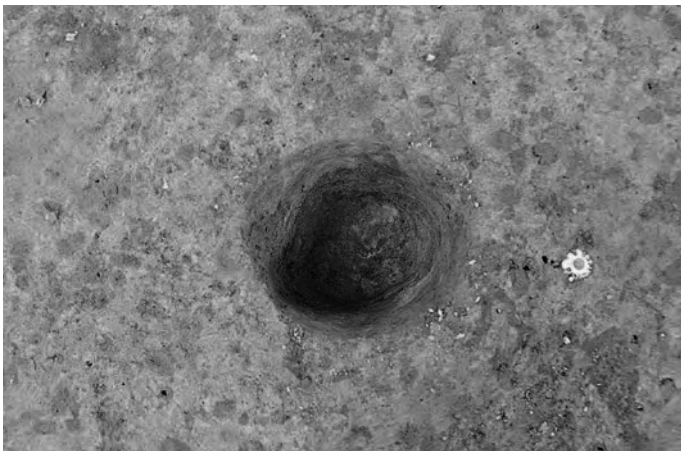

2 区　Pit1015（SA2031）　完掘状況（南→北）

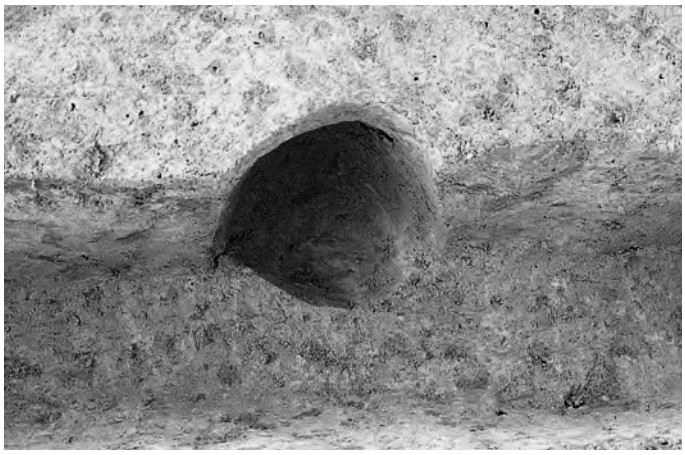

2 区　Pit1986（SA2031）　完掘状況（南東→北西）



2 区　Pit967（SA2031）　土層断面（南→北）

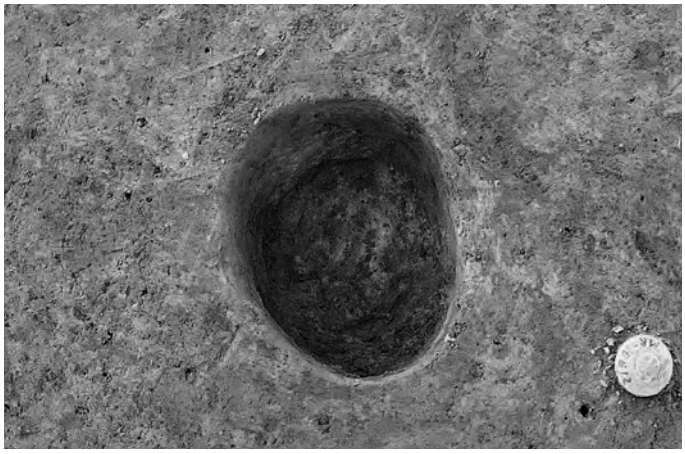

2 区　Pit967（SA2031）　完掘状況（南→北）

2 区　Pit1007（SA2031）　土層断面（南→北）

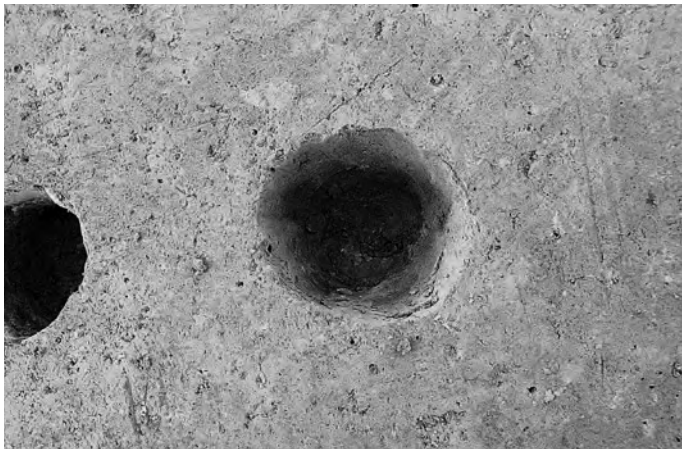

2 区　Pit1007（SA2031）　完掘状況（南→北）

2 区　Pit1026（SA2031）　土層断面㉟（北→南）

2 区　SN2015　検出状況（南→北）

2 区　SD868・SD866・SD865（SN2015）　土層断面㊱A（南→北）



2 区　SD868（SN2015）　土層断面（南→北）

2 区　SD866・SD865（SN2015）　土層断面㊱B（南→北）

2 区　SD869（SN2015）　土層断面（南→北）

2 区　SD1101・SD1100（SN2015）　土層断面㊱C（南→北）

2 区　SD1100（SN2015）　土層断面㊸C 東側（南→北）

2 区　SD1101・SD1100（SN2015）　完掘状況（南→北）

2 区　SD1100・SD1101（SN2015）　完掘状況（北→南）

2 区　SN2015・SN2014　空中写真（真上）（南→北）

2 区　SD864・SD863（SN2014）　土層断面㊺A（南→北）

2 区　SD864・SD863（SN2014）　土層断面㊺B（南→北）

2 区　SD862・SD861・SD860（SN2014）　土層断面㊺C（南→北）

2 区　SD861・SD860（SN2014）　土層断面㊺D（南→北）

2 区　SD1241・SD1242（道路状遺構 2016）　完掘状況（南→北）

2 区　SD1241（道路状遺構 2016）　土層断面⑱（北→南）

2 区　SD1242・SD1241（道路状遺構 2016）　土層断面㊻A（北→南）



2 区　SD1242・SD1241（道路状遺構 2016）　土層断面㊻B（北→南）

2 区　SD1554・SD1563（道路状遺構 2018）　完掘状況（北→南）

2 区　SD1563（道路状遺構 2018）　土層断面⑱A（南東→北西）

2 区　SD1563（道路状遺構 2018）　土層断面⑱B（南→北）



2 区　SD1554（道路状遺構 2018）・Pit1556　土層断面⑰A（南→北）



2区 SD1521（道路状遺構 2017）・SD1554（道路状遺構 2018） 土層断面⑱⑦B（南東→北西）

2区 SD1563（道路状遺構 2018）・SD1618（道路状遺構 2017） 土層断面⑱⑧C（南東→北西）

2区　SD1554（道路状遺構 2018）　土層断面⑱⑦C（北→南）

2区 SD1615（道路状遺構 2017）・SD1563（道路状遺構 2018） 土層断面⑱⑧D（北西→南東）

2区　道路状遺構 2017　完掘状況（北西→南東）

2区　SD1620（道路状遺構 2017）　土層断面⑱⑨A（南東→北西）

2区　SD1521・SD1616（道路状遺構 2017）　土層断面⑱⑨A（南東→北西）

2区　SD1615（道路状遺構 2017）　土層断面⑱⑨（南東→北西）



2 区　SD1620（道路状遺構 2017）　土層断面⑲（南東→北西）

2 区　SD1521･SD1616（道路状遺構 2017）　土層断面⑱B（南東→北西）

2 区　SD1615（道路状遺構 2017）　土層断面㊽A（南東→北西）



2 区　SD1618（道路状遺構 2017）　土層断面㊽A（南東→北西）

2 区　SD1563･SD1521（道路状遺構 2017）　土層断面㊽A（南東→北西）

2 区　SD1618（道路状遺構 2017）　土層断面⑫（南東→北西）

2 区　SD1521（道路状遺構 2017）　土層断面⑳（北→南）

2 区　SD1615（道路状遺構 2017）　完掘状況（南東→北西）