

県道久留米・筑紫野線関係埋蔵文化財調査報告 3

乙隈天道町遺跡

福岡県文化財調査報告書

第 86 集

下 卷

1 9 8 9

福岡県教育委員会

県道久留米・筑紫野線関係埋蔵文化財調査報告 3

乙 隈 天 道 町 遺 跡

福岡県文化財調査報告書 第86集

下 卷

1989

福岡県教育委員会

插图目次 (下卷)

第 116 图	土製品・石製品実測图 (1/2)	1
第 117 图	鉄製品実測图① (1/2)	2
第 118 图	鉄製品実測图② (1/2)	3
第 119 图	鉄製品実測图③ (1/2)	4
第 120 图	鉄製品実測图④ (1/2)	5
第 121 图	石製品実測图① (1/2)	6
第 122 图	石製品実測图② (1/2)	7
第 123 图	石製品実測图③ (1/2)	8
第 124 图	石製品実測图④ (1/2)	9
第 125 图	石製品実測图⑤ (1/2)	10
第 126 图	石製品実測图⑥ (1/3)	11
第 127 图	石製品実測图⑦ (1/3)	12
第 128 图	2号竖穴住居跡出土土器実測图 (1/4)	13
第 129 图	2号竖穴住居跡出土土器実測图 (1/4)	14
第 130 图	2~4号竖穴住居跡出土土器実測图 (1/4)	15
第 131 图	4・5号竖穴住居跡出土土器実測图 (1/4)	16
第 132 图	7号竖穴住居跡出土土器実測图 (1/4)	17
第 133 图	7・9号竖穴住居跡出土土器実測图 (1/4)	18
第 134 图	9・10・12・13号竖穴住居跡出土土器実測图 (1/4)	19
第 135 图	14・15号竖穴住居跡出土土器実測图 (1/4)	20
第 136 图	15・17号竖穴住居跡出土土器実測图 (1/4)	21
第 137 图	17号竖穴住居跡出土土器実測图 (1/4)	22
第 138 图	18・19号竖穴住居跡出土土器実測图 (1/4)	23
第 139 图	19・21・22号竖穴住居跡出土土器実測图 (1/4)	24
第 140 图	22・23・24・27号竖穴住居跡出土土器実測图 (1/4)	25
第 141 图	28・30号竖穴住居跡出土土器実測图 (1/4)	26
第 142 图	30号竖穴住居跡出土土器実測图 (1/4)	27
第 143 图	31号竖穴住居跡出土土器実測图 (1/3・1/4)	28
第 144 图	34・36・37号竖穴住居跡出土土器実測图 (1/4)	29
第 145 图	38・43・45・46号竖穴住居跡出土土器実測图 (1/4)	30
第 146 图	46・47号竖穴住居跡出土土器実測图 (1/4)	31

第 147 图	48·50~52号竖穴住居跡出土土器実測図(1/4)	32
第 148 图	52·53号竖穴住居跡出土土器実測図(1/4)	33
第 149 图	53号竖穴住居跡出土土器実測図(1/4·1/6)	34
第 150 图	56·57·59·60号竖穴住居跡出土土器実測図(1/4)	35
第 151 图	60~62·68号竖穴住居跡出土土器実測図(1/4·1/6)	36
第 152 图	68号竖穴住居跡出土土器実測図(1/4·1/6)	37
第 153 图	66号竖穴住居跡出土土器実測図(1/4·1/6)	38
第 154 图	69·70号竖穴住居跡出土土器実測図(1/3·1/4)	39
第 155 图	72·74~76号竖穴住居跡出土土器実測図(1/3·1/4)	40
第 156 图	77~79·81号竖穴住居跡出土土器実測図(1/3·1/4)	41
第 157 图	82·83号竖穴住居跡出土土器実測図(1/4)	42
第 158 图	83号竖穴住居跡出土土器実測図(1/4·1/6)	43
第 159 图	84·85号竖穴住居跡出土土器実測図(1/4)	44
第 160 图	85号竖穴住居跡出土土器実測図②(1/4)	45
第 161 图	85号竖穴住居跡出土土器実測図③(1/4·1/6)	46
第 162 图	85号竖穴住居跡出土土器実測図④(1/4)	47
第 163 图	86号竖穴住居跡出土土器実測図①(1/4)	48
第 164 图	86号竖穴住居跡出土土器実測図②(1/4)	49
第 165 图	86号竖穴住居跡出土土器実測図③(1/4·1/6)	50
第 166 图	86号竖穴住居跡出土土器実測図④(1/4)	51
第 167 图	86号竖穴住居跡出土土器実測図⑤(1/4·1/6)	52
第 168 图	86号竖穴住居跡出土土器実測図⑥(1/4·1/6)	53
第 169 图	86号竖穴住居跡出土土器実測図⑦(1/4)	54
第 170 图	88·89·91·92号竖穴住居跡出土土器実測図(1/4)	55
第 171 图	92号竖穴住居跡出土土器実測図②(1/4)	56
第 172 图	92号竖穴住居跡出土土器実測図③(1/4)	57
第 173 图	92号竖穴住居跡出土土器実測図④(1/4)	58
第 174 图	92·93号竖穴住居跡出土土器実測図(1/4·1/6)	59
第 175 图	96号竖穴住居跡出土土器実測図(1/4)	60
第 176 图	99·102·103号竖穴住居跡出土土器実測図(1/4)	61
第 177 图	103·106号竖穴住居跡、8·13号掘立柱建物柱穴出土土器実測図(1/4)	62
第 178 图	1·2号周溝墓出土土器実測図(1/4·1/6)	63
第 179 图	2号周溝墓出土土器実測図(1/4·1/6)	64

第 180 図	3号周溝墓出土土器実測図 (1/4・1/6)	65
第 181 図	4号方形竪穴、5・7・8号祭祀土壙出土土器実測図 (1/6)	66
第 182 図	8・9号祭祀土壙出土土器実測図 (1/4・1/6)	67
第 183 図	10・11号祭祀土壙出土土器実測図 (1/4・1/6)	68
第 184 図	11号祭祀土壙出土土器実測図 (1/6)	69
第 185 図	16・20・42号祭祀土壙出土土器実測図 (1/4・1/6)	70
第 186 図	21・22・29・31・32号祭祀土壙出土土器実測図 (1/4・1/6)	71
第 187 図	34・35号祭祀土壙出土土器実測図 (1/4・1/6)	72
第 188 図	37・38号祭祀土壙出土土器実測図 (1/4・1/6)	73
第 189 図	39・40・43・44号祭祀土壙出土土器実測図 (1/4・1/6)	74
第 190 図	6～9号廃棄土壙出土土器実測図 (1/4・1/6)	75
第 191 図	11～14号廃棄土壙出土土器実測図 (1/4・1/6)	76
第 192 図	15号廃棄土壙出土土器実測図① (1/3・1/4)	77
第 193 図	15号廃棄土壙出土土器実測図② (1/4・1/6)	78
第 194 図	16号廃棄土壙・6号溝出土土器実測図 (1/4・1/6)	79
第 195 図	3号落し穴状土壙、1～3号土壙出土土器実測図 (1/4・1/6)	80

図 版 目 次

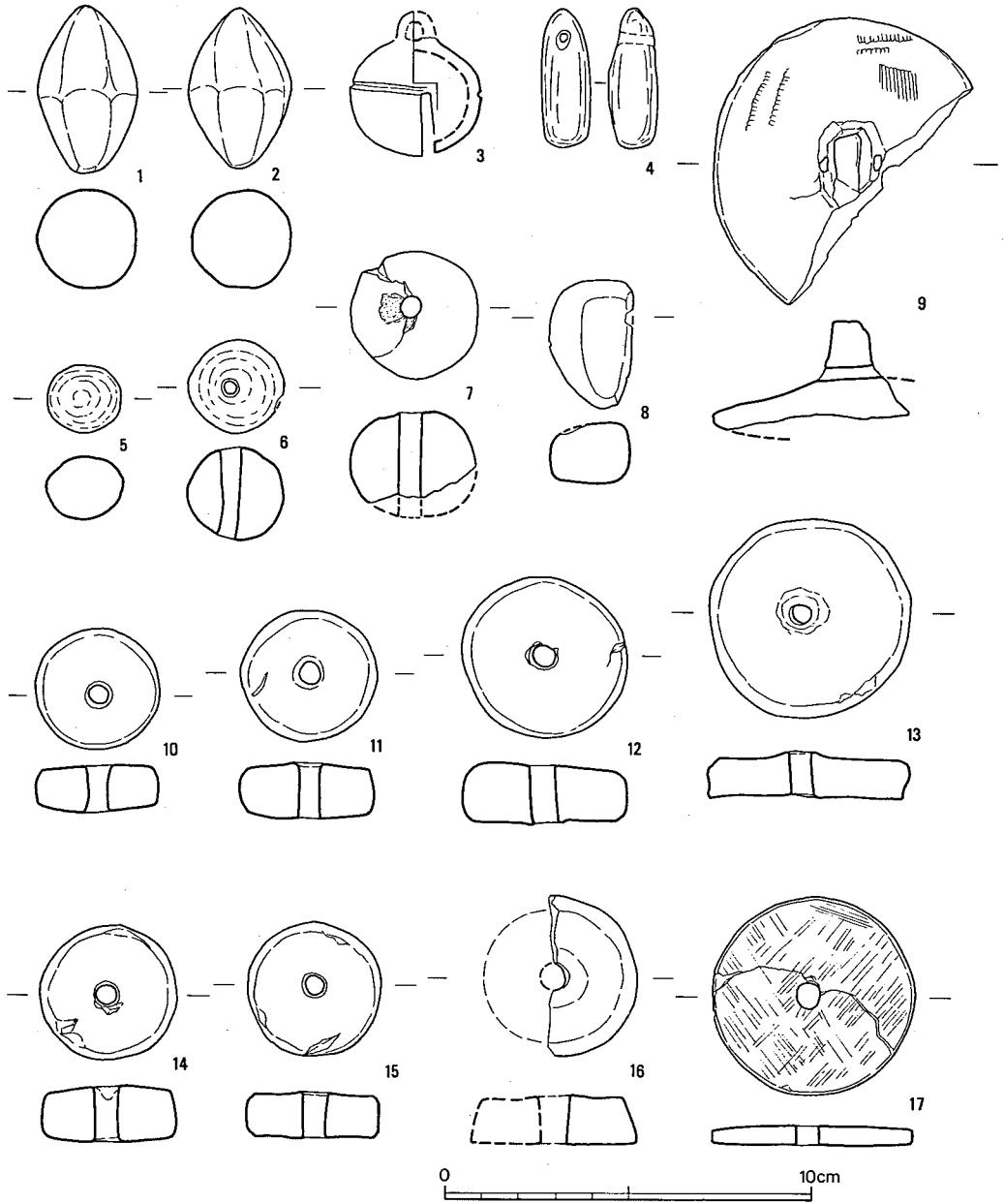
- 図 版 1 調査区全景（南西上空から）
- 図 版 2 A地区全景（北東上空から）
- 図 版 3 B地区全景（上層、東上空から）
- 図 版 4 B地区全景（下層、南上空から）
- 図 版 5 B地区上層遺構（南東上空から）
- 図 版 6 B地区北端部（北東上空から）
- 図 版 7 B地区北半部上層遺構空中写真（北西上空から）
- 図 版 8 B地区北半部下層遺構全景（北西上空から）
- 図 版 9 B地区北半部上層遺構（北西上空から）
- 図 版 10 B地区北半部下層遺構（北西上空から）
- 図 版 11 B地区中央部上層遺構（南東上空から）
- 図 版 12 B地区中央部下層遺構（南東上空から）
- 図 版 13 7～18号竪穴住居跡付近
- 図 版 14 7～21号竪穴住居跡付近
- 図 版 15 上 7号竪穴住居跡
下 9号竪穴住居跡
- 図 版 16 9号竪穴住居跡土器出土状態
- 図 版 17 上 12～14号竪穴住居跡
下 15～18号竪穴住居跡
- 図 版 18 上 17号竪穴住居跡土器出土状態
下 21号竪穴住居跡
- 図 版 19 16～30号竪穴住居跡付近上層遺構
- 図 版 20 上 19号竪穴住居跡土器出土状態
下 30号竪穴住居跡
- 図 版 21 上 30号竪穴住居跡貼床下層
下 30号竪穴住居跡支柱穴（P₂）
- 図 版 22 調査区中央部の竪穴住居跡群（上層）
- 図 版 23 上 34～38号竪穴住居跡
下 38号竪穴住居跡
- 図 版 24 30～44号住居跡（貼床除去後）
- 図 版 25 上 36号竪穴住居跡（屋内土壌）

- 下 30～70号竪穴住居跡
- 図 版 26 3号周溝墓付近竪穴住居跡
- 図 版 27 上 46号竪穴住居跡カマド
中 52号竪穴住居跡東隅の土器出土状態
下 52号竪穴住居跡ベッド状態遺構の土層断面
- 図 版 28 53号竪穴住居跡
- 図 版 29 上・中 53号竪穴住居跡ベッド状態遺構の土層断面
下 60号竪穴住居跡土器出土状態
- 図 版 30 67～81号竪穴住居跡（上層）
- 図 版 31 上 66号竪穴住居跡
下 68号（右）・69号（左）竪穴住居跡
- 図 版 32 上・中 68号竪穴住居跡土器出土状態
下 68号竪穴住居跡土器除去後の床面
- 図 版 33 上 81号竪穴住居跡
下 81号竪穴住居跡カマド
- 図 版 34 上 69号竪穴住居跡屋内土壇横の土器出土状態
下 83号竪穴住居跡屋内土壇土器出土状態
- 図 版 35 上 84号竪穴住居跡カマド
下 84～89号竪穴住居跡貼床除去後の状態
- 図 版 36 上 86号竪穴住居跡内への土器投棄の状態
下 86号竪穴住居跡屋内土壇Bへの土器転落の状態
- 図 版 37 調査区南端の遺構群（完掘後、北西から）
- 図 版 38 上 92・93号竪穴住居跡の土器投棄の状態
下 92号竪穴住居跡の土器投棄の状態
- 図 版 39 上 92号竪穴住居跡屋内土壇への土器転落状態
下 93号竪穴住居跡土器出土状態
- 図 版 40 上 93号竪穴住居跡への鉄製品（鋏先）投棄の状態
下 95・96号竪穴住居跡・5号周溝墓
- 図 版 41 上 103号竪穴住居跡主柱穴内の土器
下 106号竪穴住居跡屋内土壇への土器転落状態
- 図 版 42 B地区南端部の下層遺構
- 図 版 43 2号周溝墓土器出土状態
- 図 版 44 上 3号周溝墓空中写真

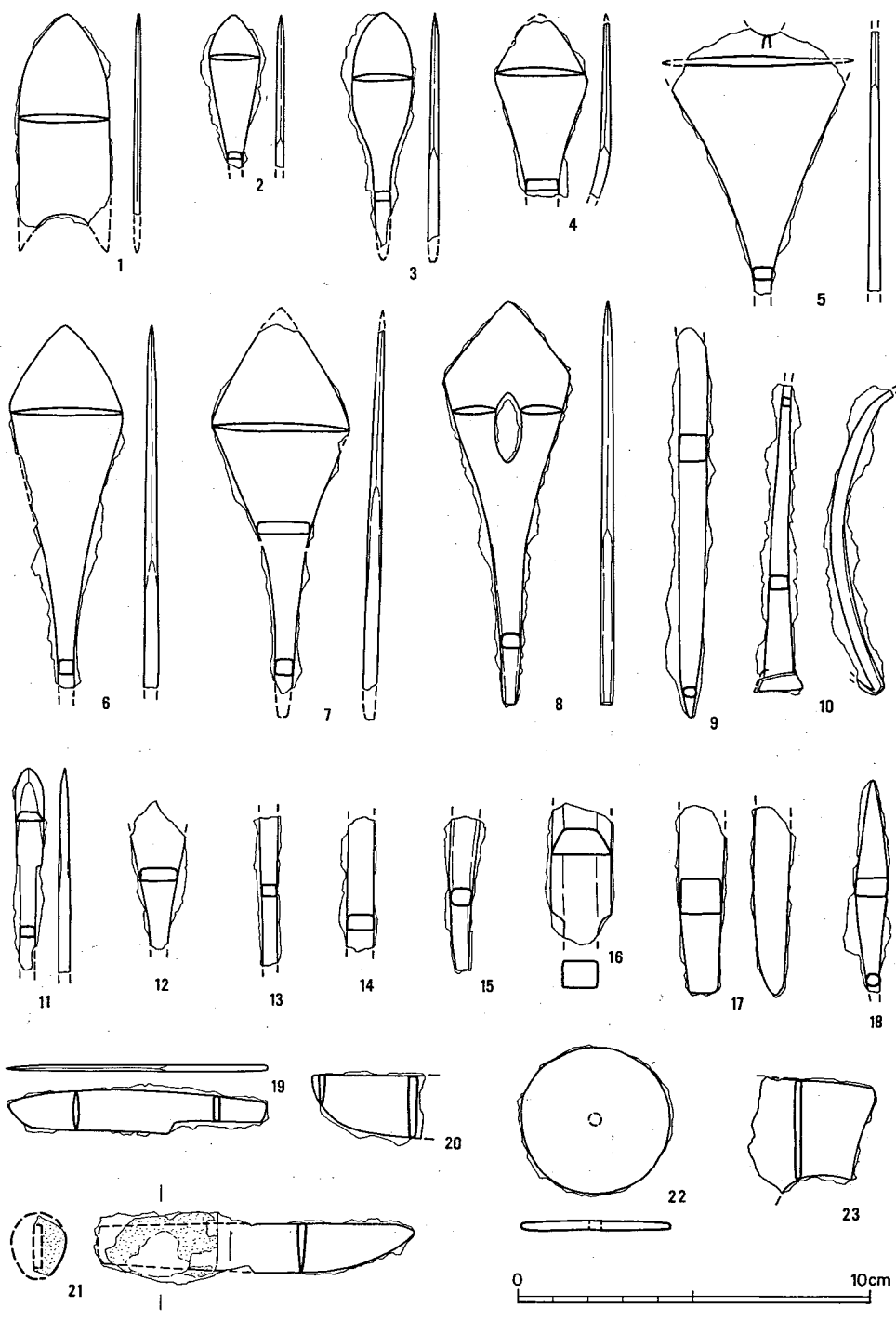
- 中 同北西隅での土器出土状態
 下 周溝の土層と土器出土状態
- 図 版 45 上 5・10号祭祀土壙
 下 5号祭祀土壙
- 図 版 46 上 16号祭祀土壙
 下 20号祭祀土壙
- 図 版 47 上 37号祭祀土壙
 下右 43号祭祀土壙
 下左 42号祭祀土壙
- 図 版 48 上 1号土壙
 下 16号廃棄土壙
- 図 版 49 上 1号落とし穴状遺構
 中 2号落とし穴状遺構
 下 3号落とし穴状遺構
- 図 版 50 上 4号落とし穴状遺構
 下 5号落とし穴状遺構
- 図 版 51 土製品
- 図 版 52 土製品
- 図 版 53 土製品
- 図 版 54 鉄製品
- 図 版 55 鉄製品
- 図 版 56 鉄製品
- 図 版 57 鉄製品
- 図 版 58 鉄製品
- 図 版 59 石製品
- 図 版 60 石製品
- 図 版 61 石製品
- 図 版 62 石製品
- 図 版 63 石製品
- 図 版 64 石製品
- 図 版 65 石製品
- 図 版 66 石製品
- 図 版 67 石製品

- 図 版 68 石製品
- 図 版 69 石製品
- 図 版 70 石製品
- 図 版 71 石製品
- 図 版 72 石製品
- 図 版 73 石製品
- 図 版 74 石製品
- 図 版 75 その他出土遺物
- 図 版 76 その他出土遺物
- 図 版 77 2～4号竪穴住居跡出土土器
- 図 版 78 4・7号竪穴住居跡出土土器
- 図 版 79 7号竪穴住居跡出土土器
- 図 版 80 7・9号竪穴住居跡出土土器
- 図 版 81 17号竪穴住居跡出土土器
- 図 版 82 17号竪穴住居跡出土土器
- 図 版 83 19・22号竪穴住居跡出土土器
- 図 版 84 22～24・27・30号竪穴住居跡出土土器
- 図 版 85 30号竪穴住居跡出土土器
- 図 版 86 30・31号竪穴住居跡出土土器
- 図 版 87 34・36・38号竪穴住居跡出土土器
- 図 版 88 38・41・42・45・46号竪穴住居跡出土土器
- 図 版 89 46～48・50～52号竪穴住居跡出土土器
- 図 版 90 52・53号竪穴住居跡出土土器
- 図 版 91 53号竪穴住居跡出土土器
- 図 版 92 56・57号竪穴住居跡出土土器
- 図 版 93 60号竪穴住居跡出土土器
- 図 版 94 61・62・66・67号竪穴住居跡出土土器
- 図 版 95 69号竪穴住居跡出土土器
- 図 版 96 69号竪穴住居跡出土土器
- 図 版 97 70・72～74号竪穴住居跡出土土器
- 図 版 98 75・77・79号竪穴住居跡出土土器
- 図 版 99 79・81・82号竪穴住居跡出土土器
- 図 版 100 82・83号竪穴住居跡出土土器

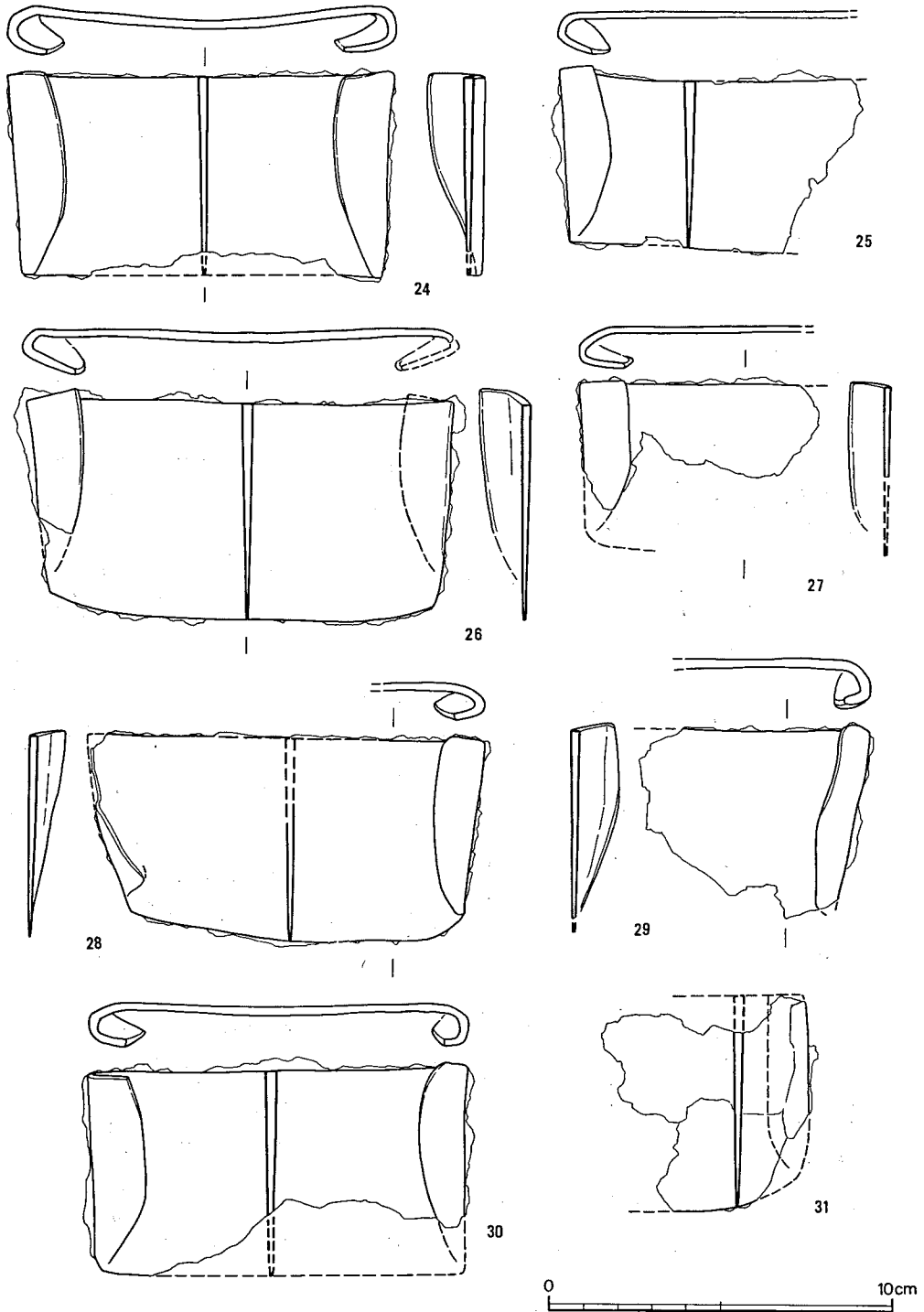
- 图 版 101 83~85号竖穴住居迹出土土器
- 图 版 102 85号竖穴住居迹出土土器
- 图 版 103 86号竖穴住居迹出土土器
- 图 版 104 86号竖穴住居迹出土土器
- 图 版 105 86号竖穴住居迹出土土器
- 图 版 106 86·89·92号竖穴住居迹出土土器
- 图 版 107 92号竖穴住居迹出土土器
- 图 版 108 92号竖穴住居迹出土土器
- 图 版 109 92号竖穴住居迹出土土器
- 图 版 110 93·96·98·99号竖穴住居迹出土土器
- 图 版 111 102·103·106号竖穴住居迹出土土器
- 图 版 112 8·13号掘立柱建物迹、1~3号周沟墓出土土器
- 图 版 113 3号周沟墓、1·3号祭祀土壙出土土器
- 图 版 114 5·8号祭祀土壙出土土器
- 图 版 115 8·10号祭祀土壙出土土器
- 图 版 116 10·11号祭祀土壙出土土器
- 图 版 117 11号祭祀土壙出土土器
- 图 版 118 20·22·31·32号祭祀土壙出土土器
- 图 版 119 37·38号祭祀土壙出土土器
- 图 版 120 38·39·42~44号祭祀土壙出土土器



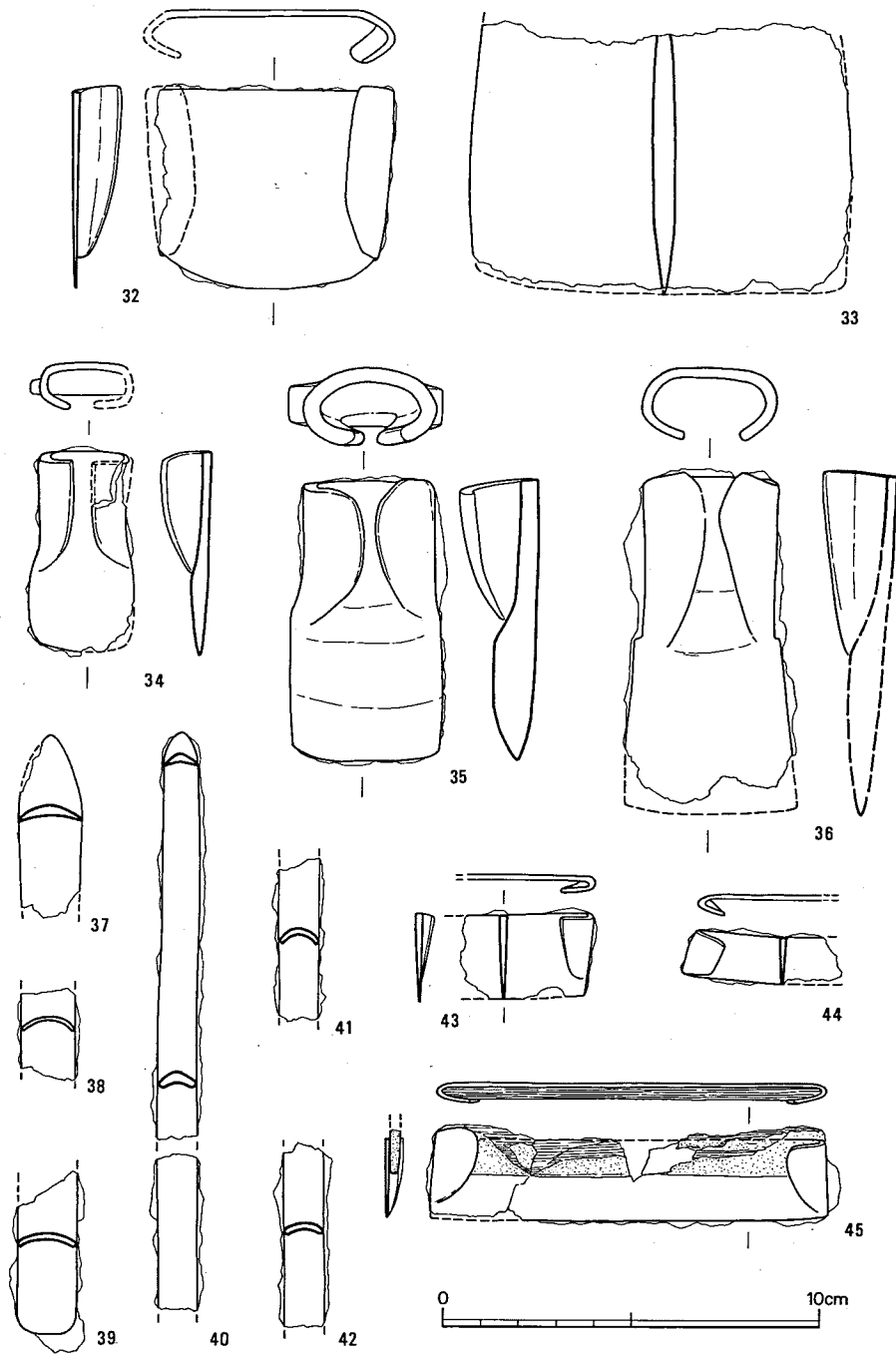
第116図 土製品・石製品実測図 (1/2)



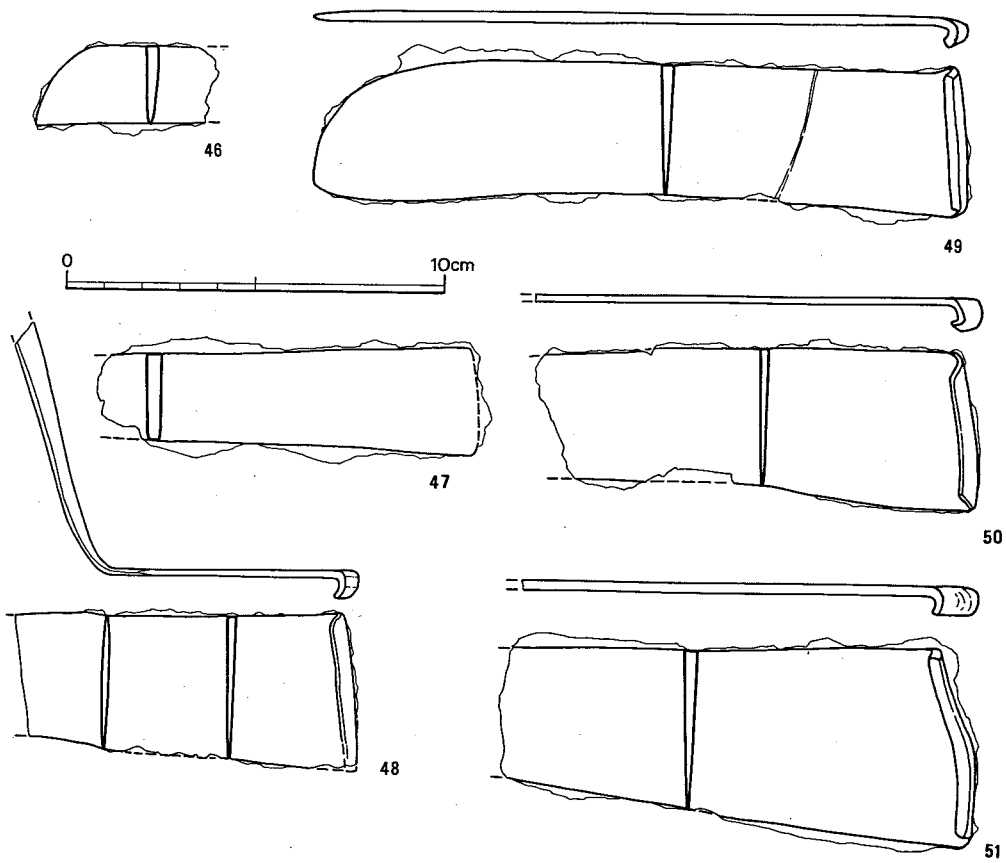
第117図 鉄製品実測図① (1/2)



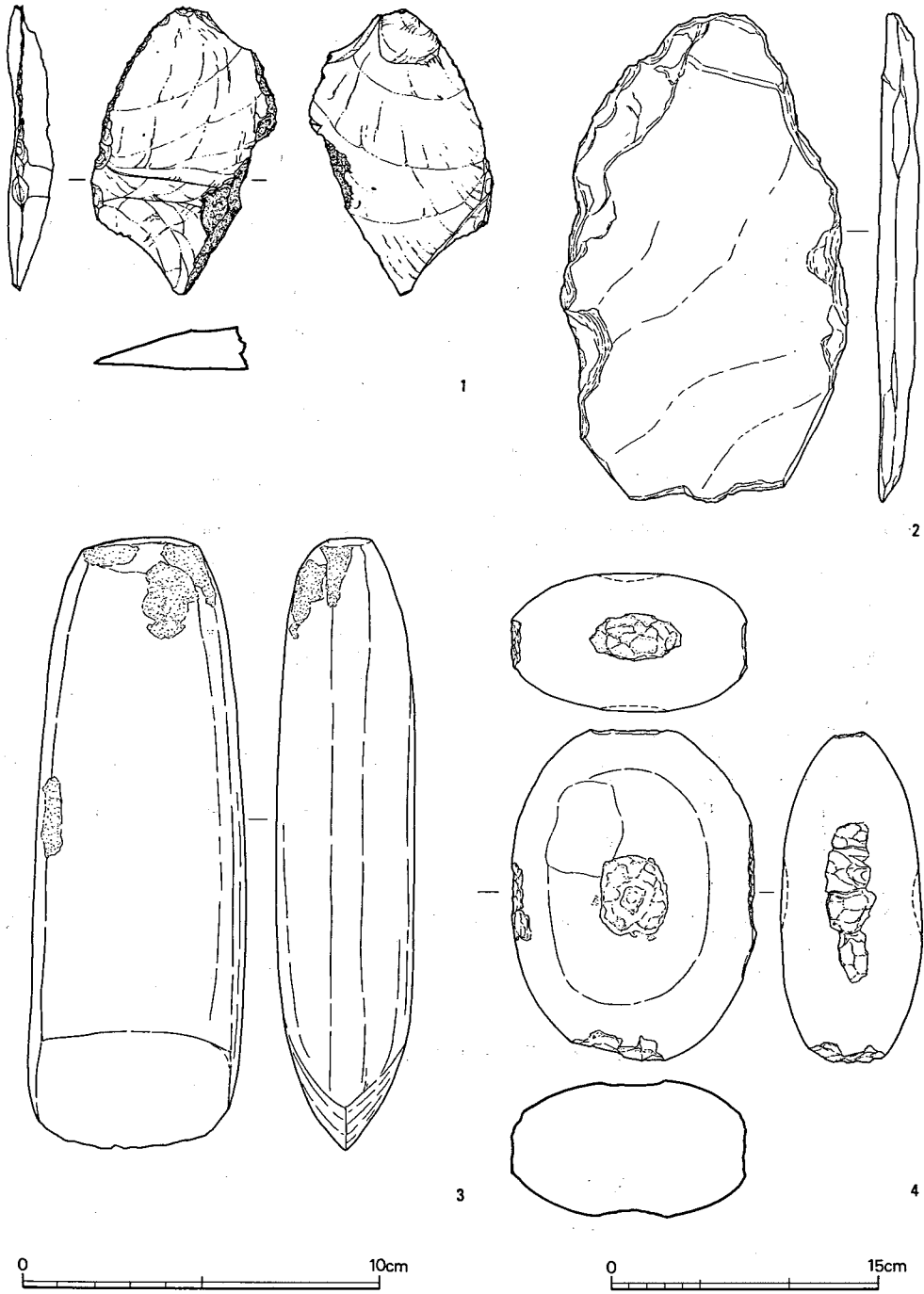
第118図 鉄製品実測図② (1/2)



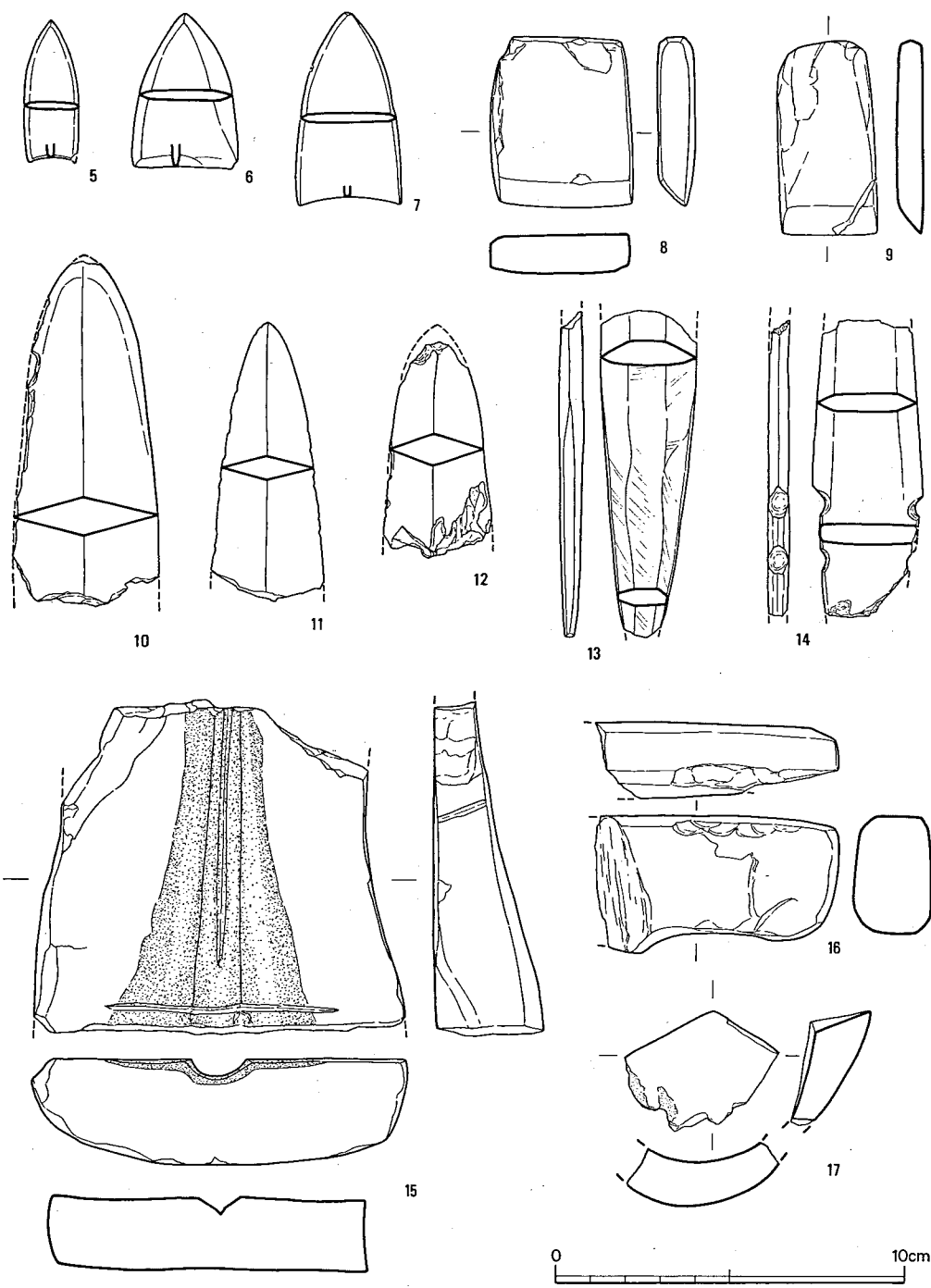
第119図 鉄製品実測図③ (1/2)



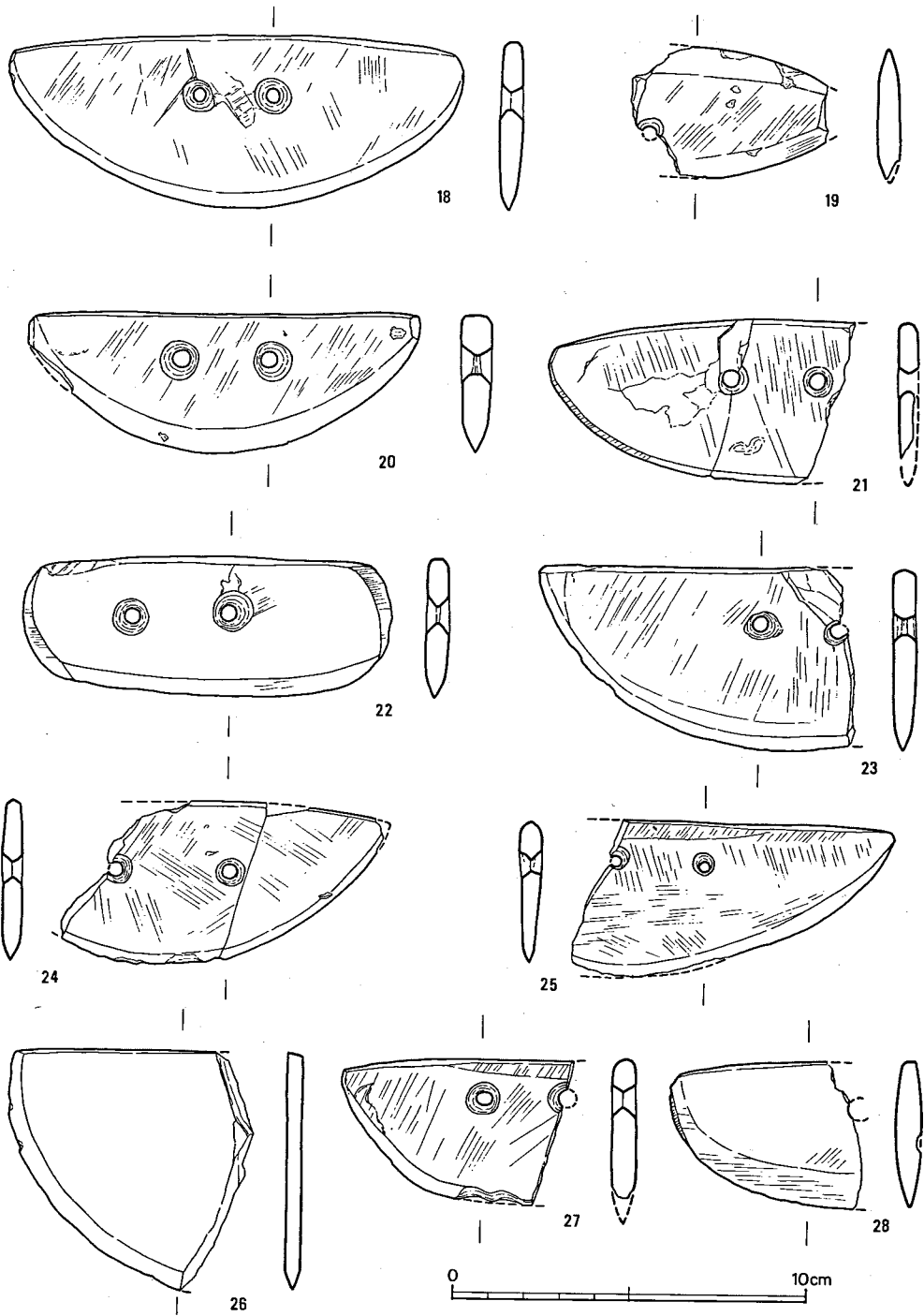
第120図 鉄製品実測図④ (1/2)



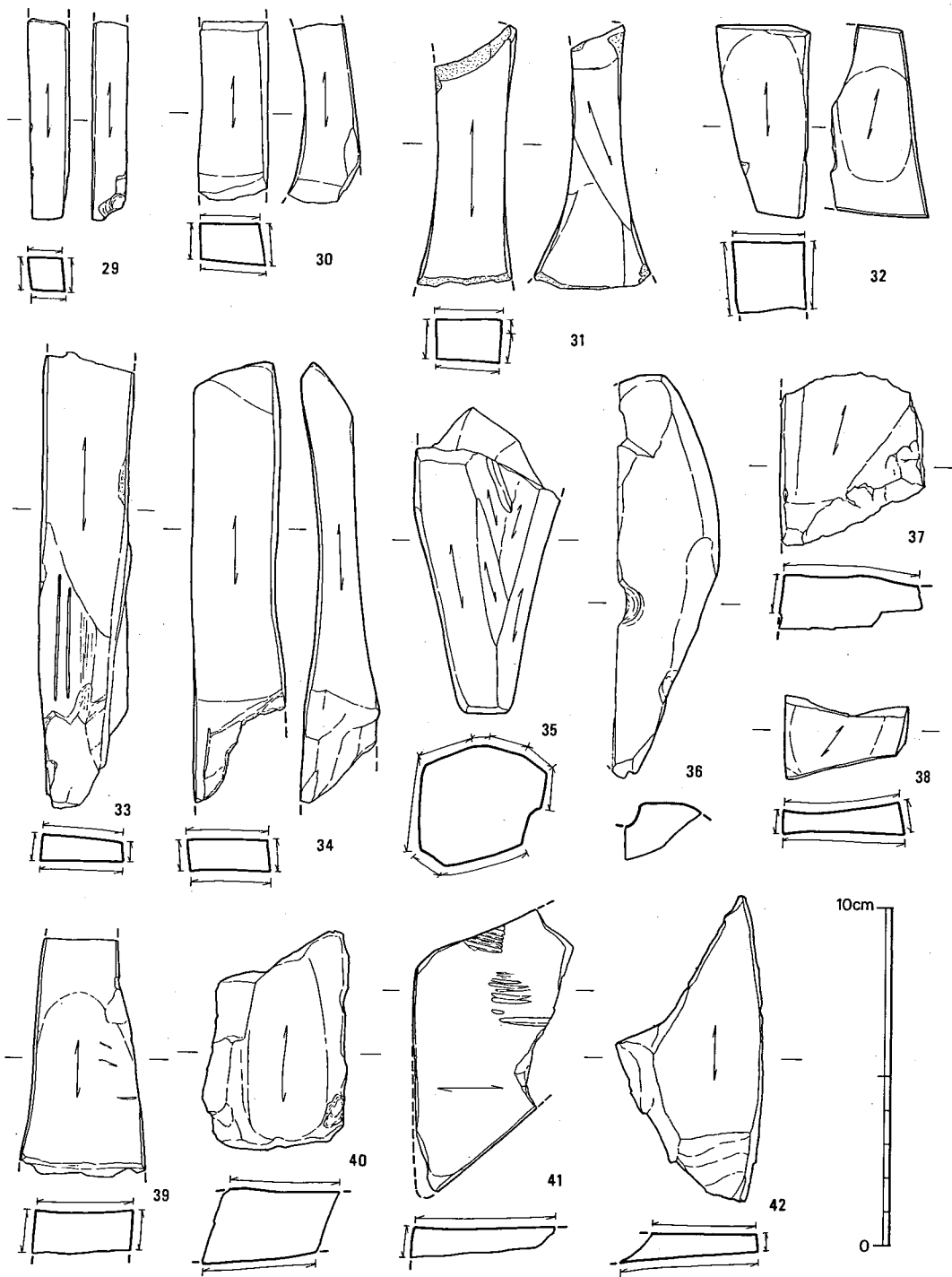
第121図 石製品実測図① (1/2、4は1/4)



第122図 石製品実測図② (1/2)



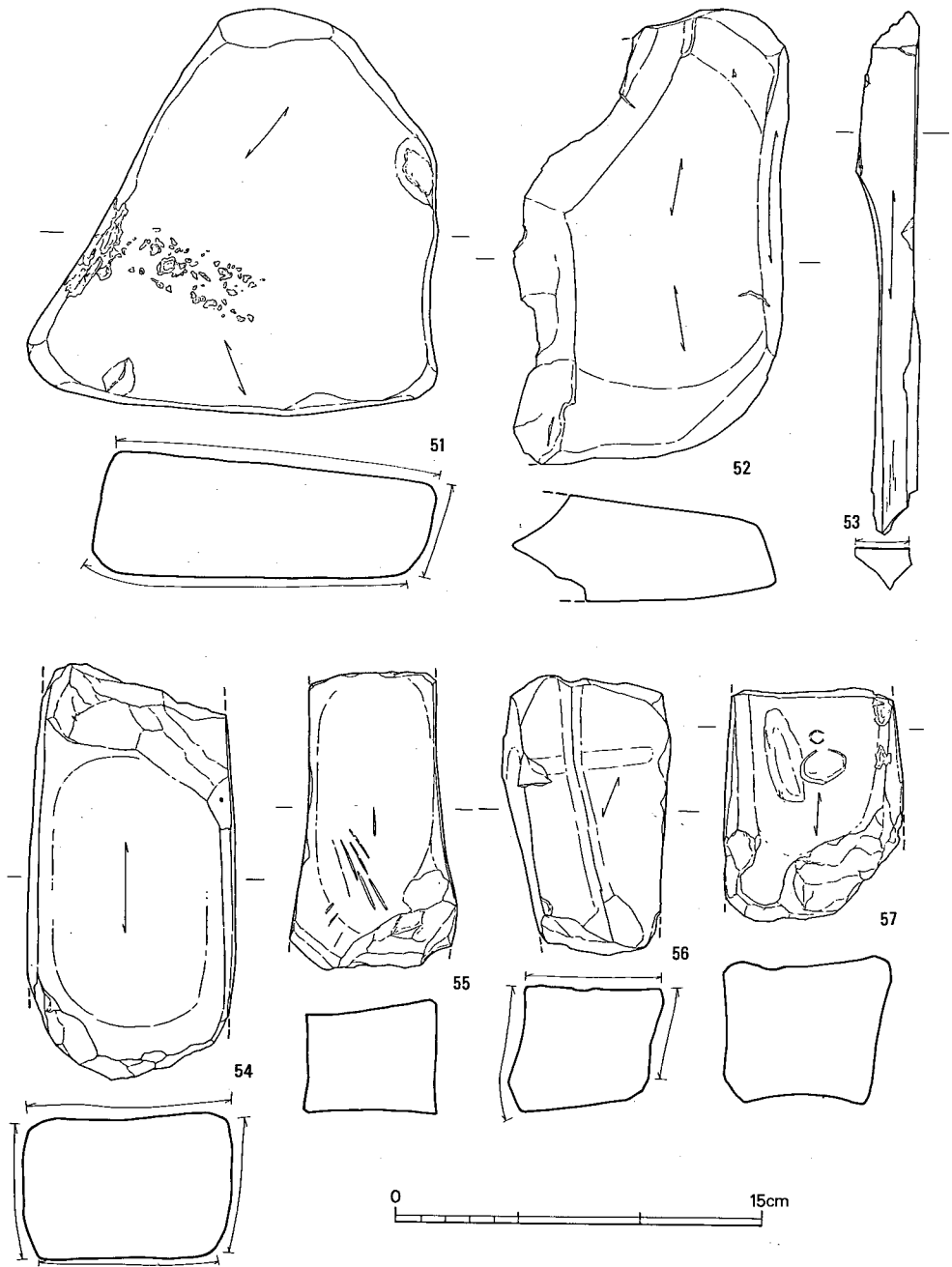
第123図 石製品実測図③ (1/2)



第124图 石製品実測图④ (1/2)



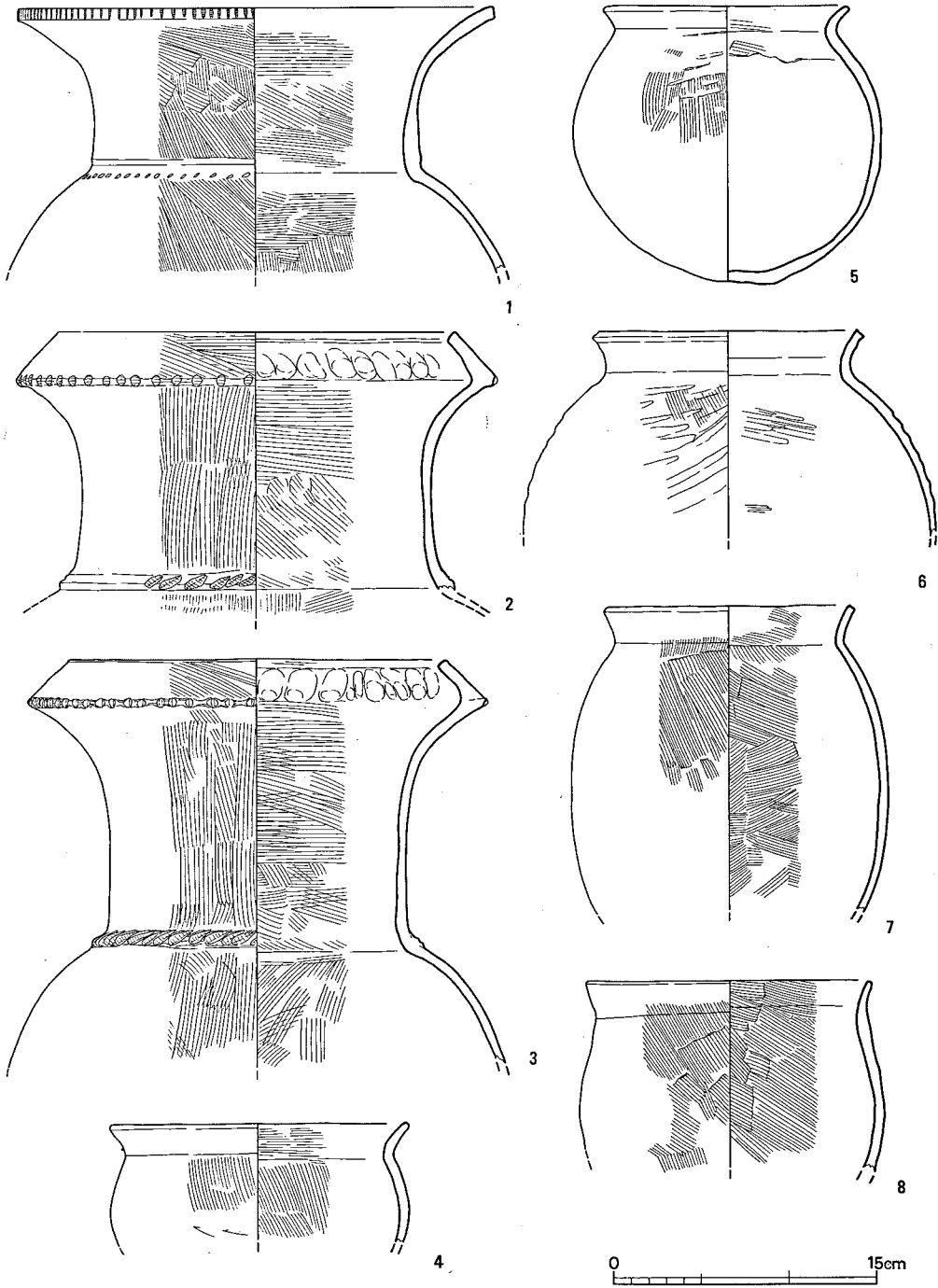
第125図 石製品実測図⑤ (1/2)



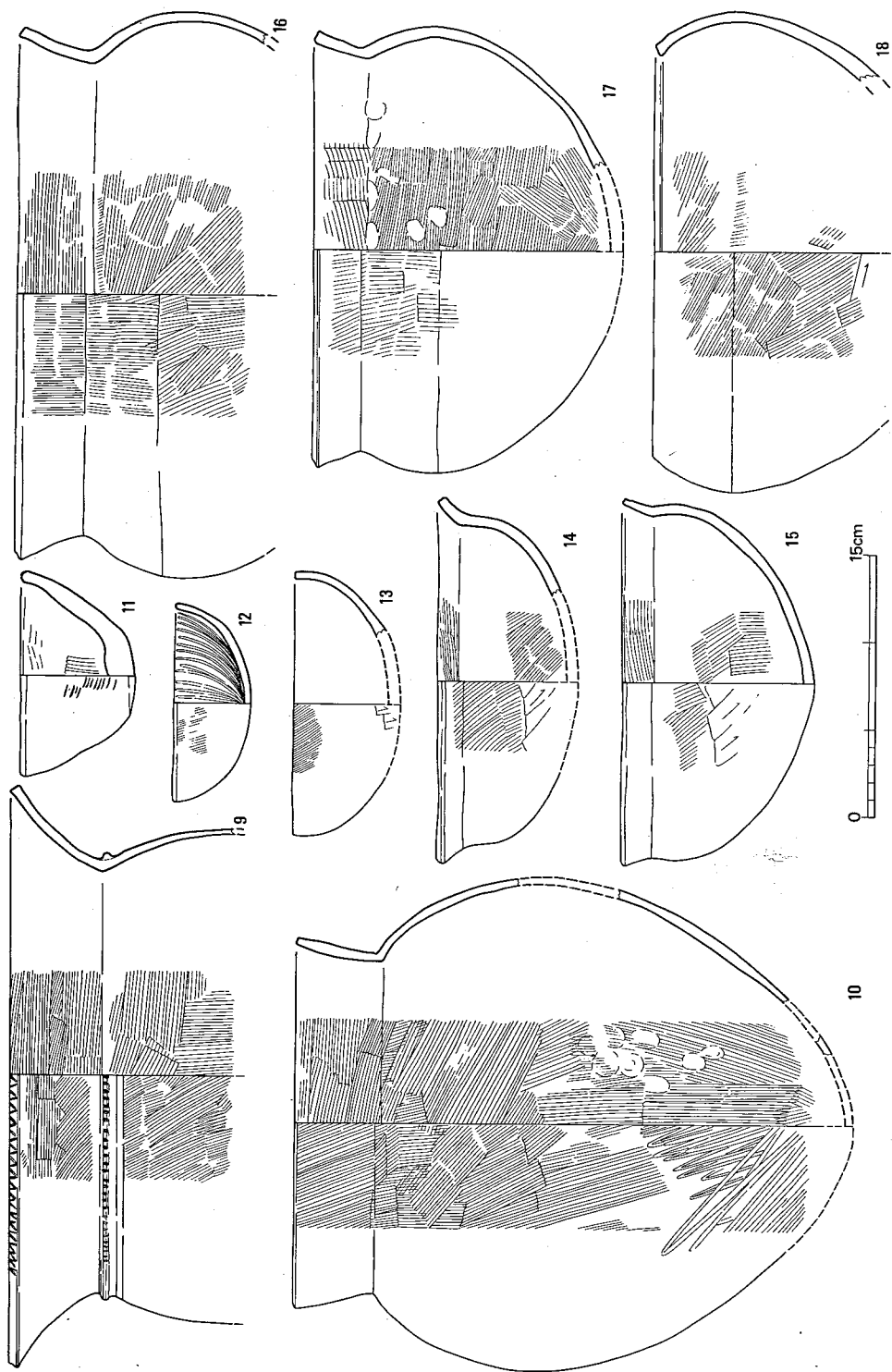
第126図 石製品実測図⑥ (1/3)



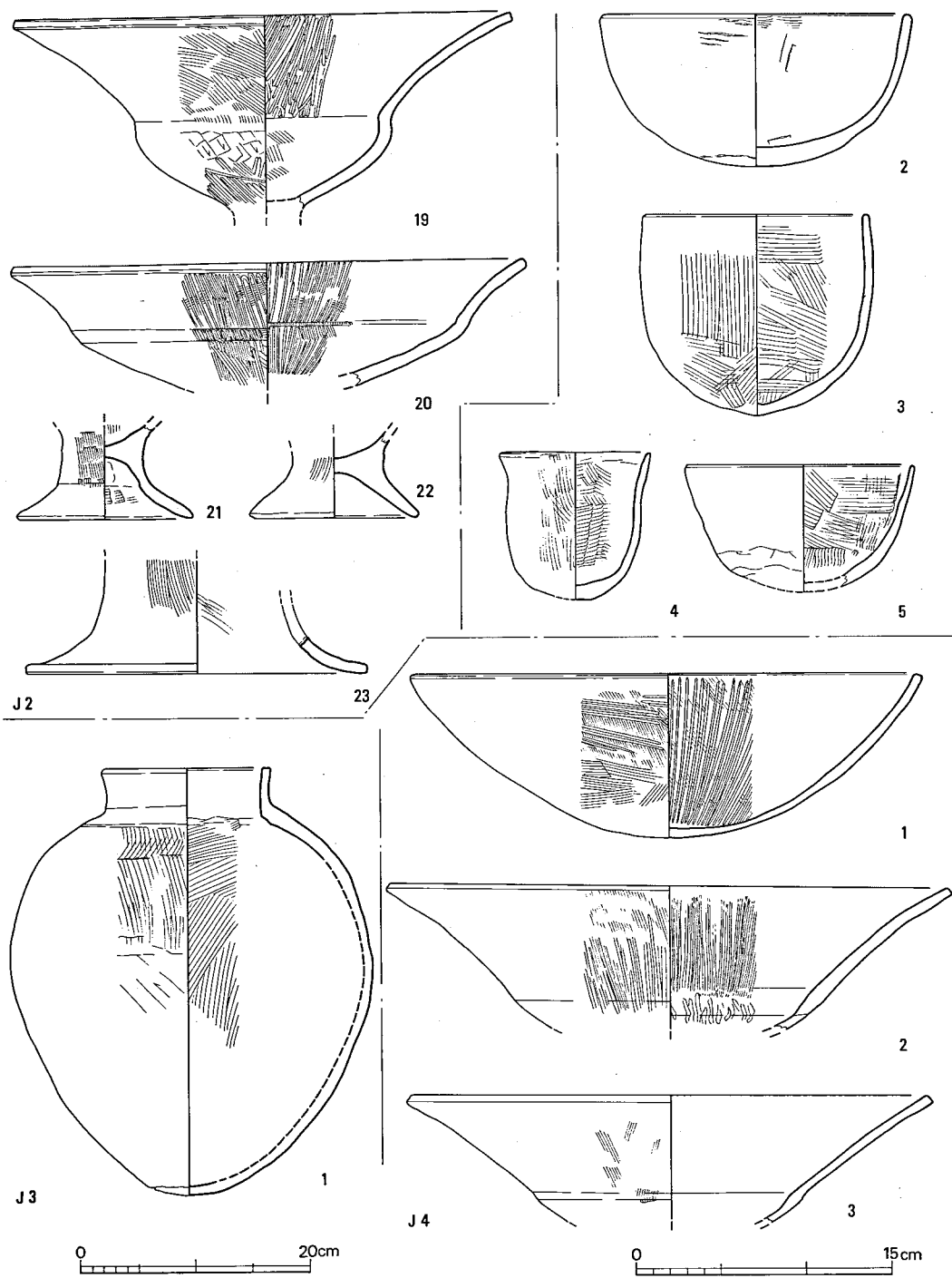
第127図 石製品実測図⑦ (1/3)



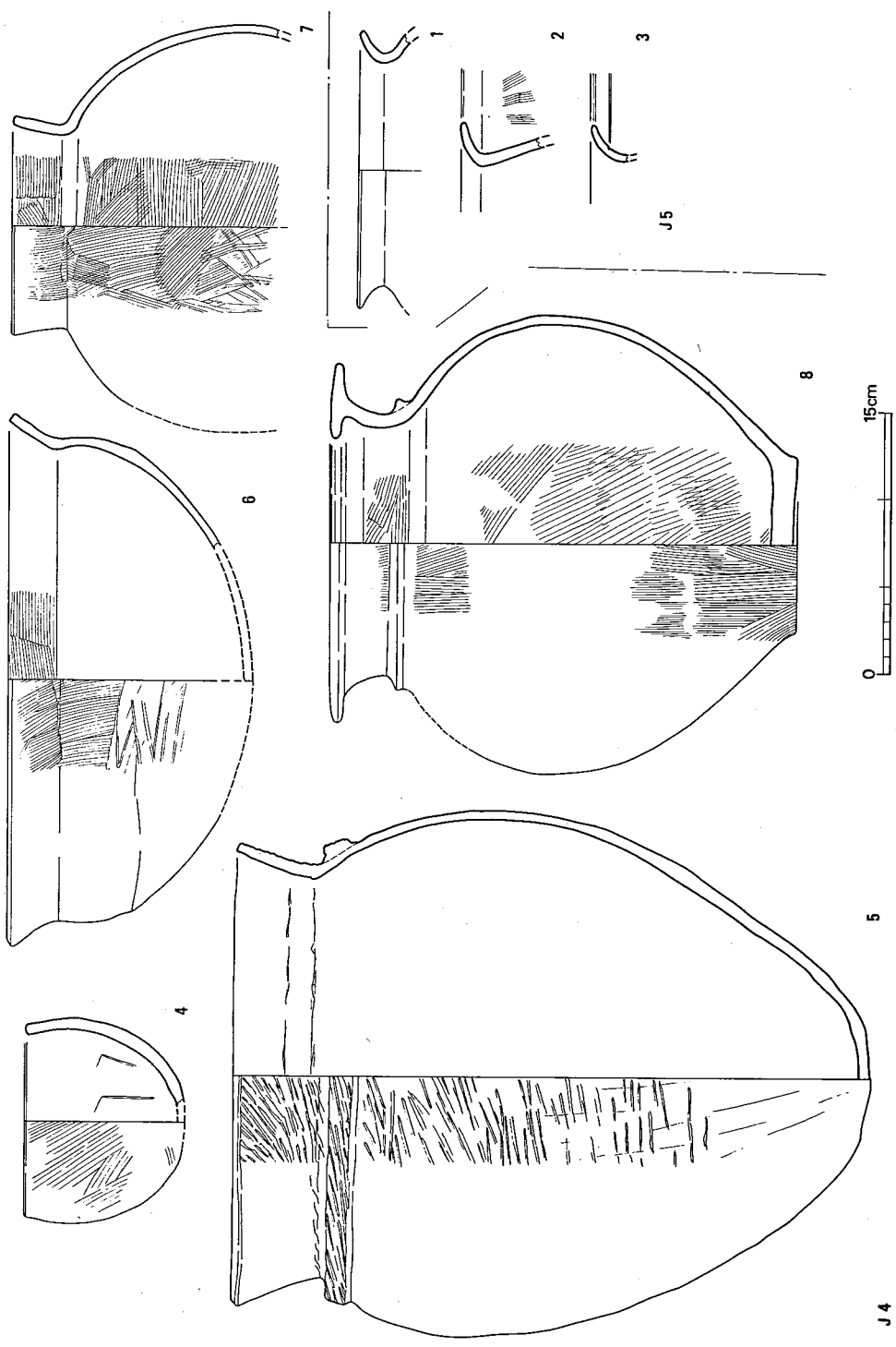
第128图 2号竖穴住居迹出土土器实测图(1/4)



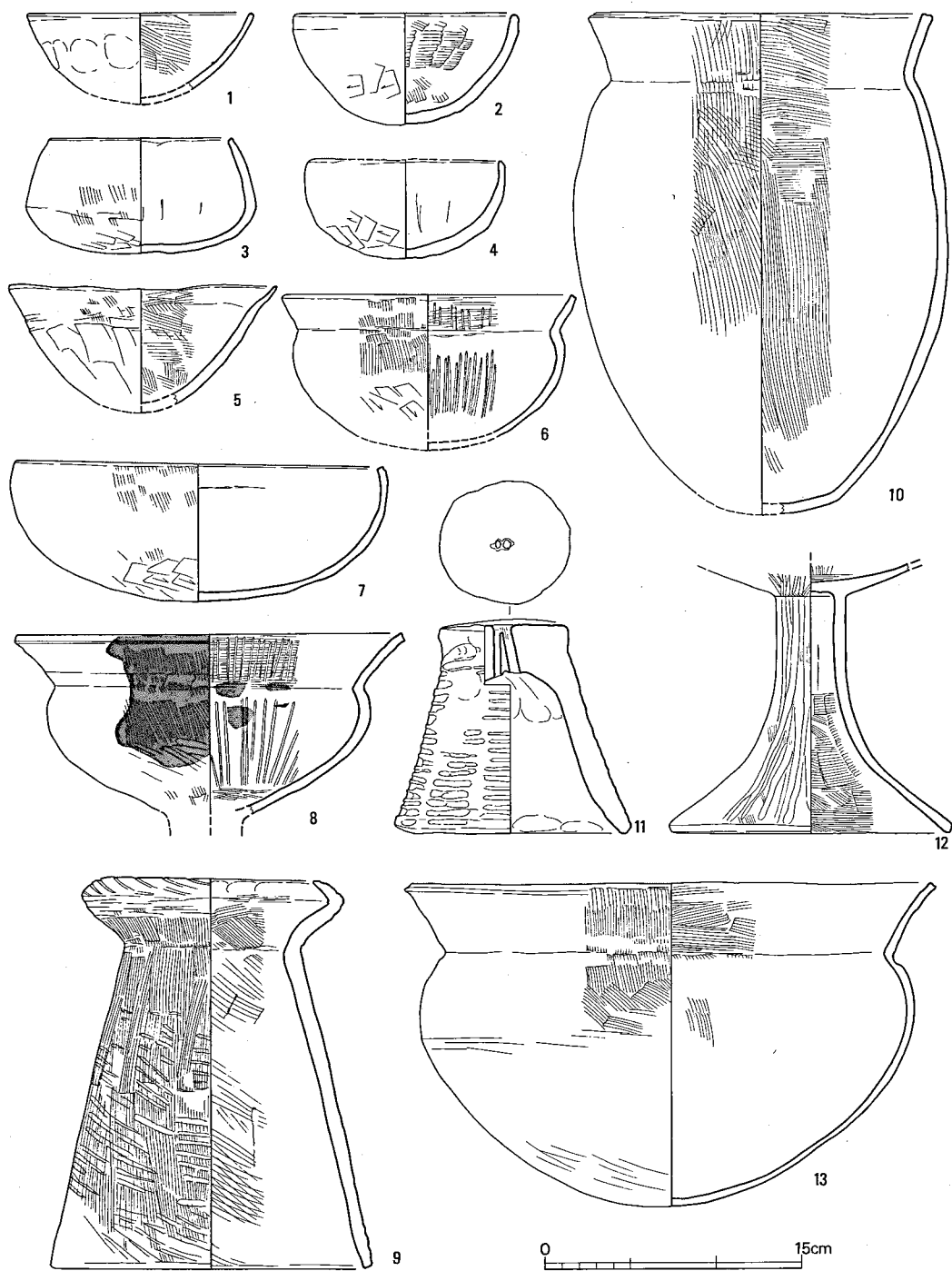
第129图 2号竖穴居住迹出土土器实测图(1/4)



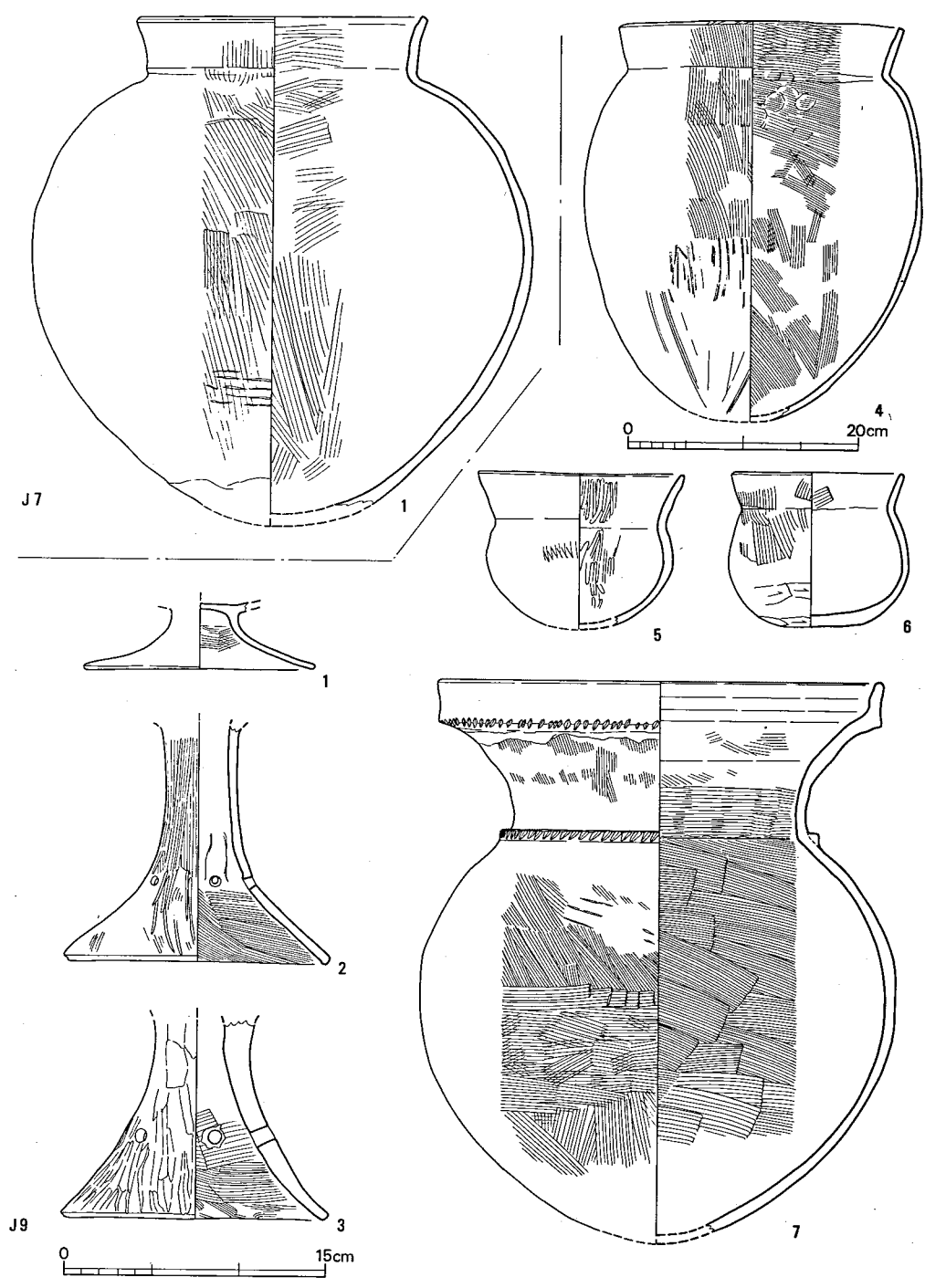
第130图 2~4号竖穴住居跡出土土器実測図(1/4)



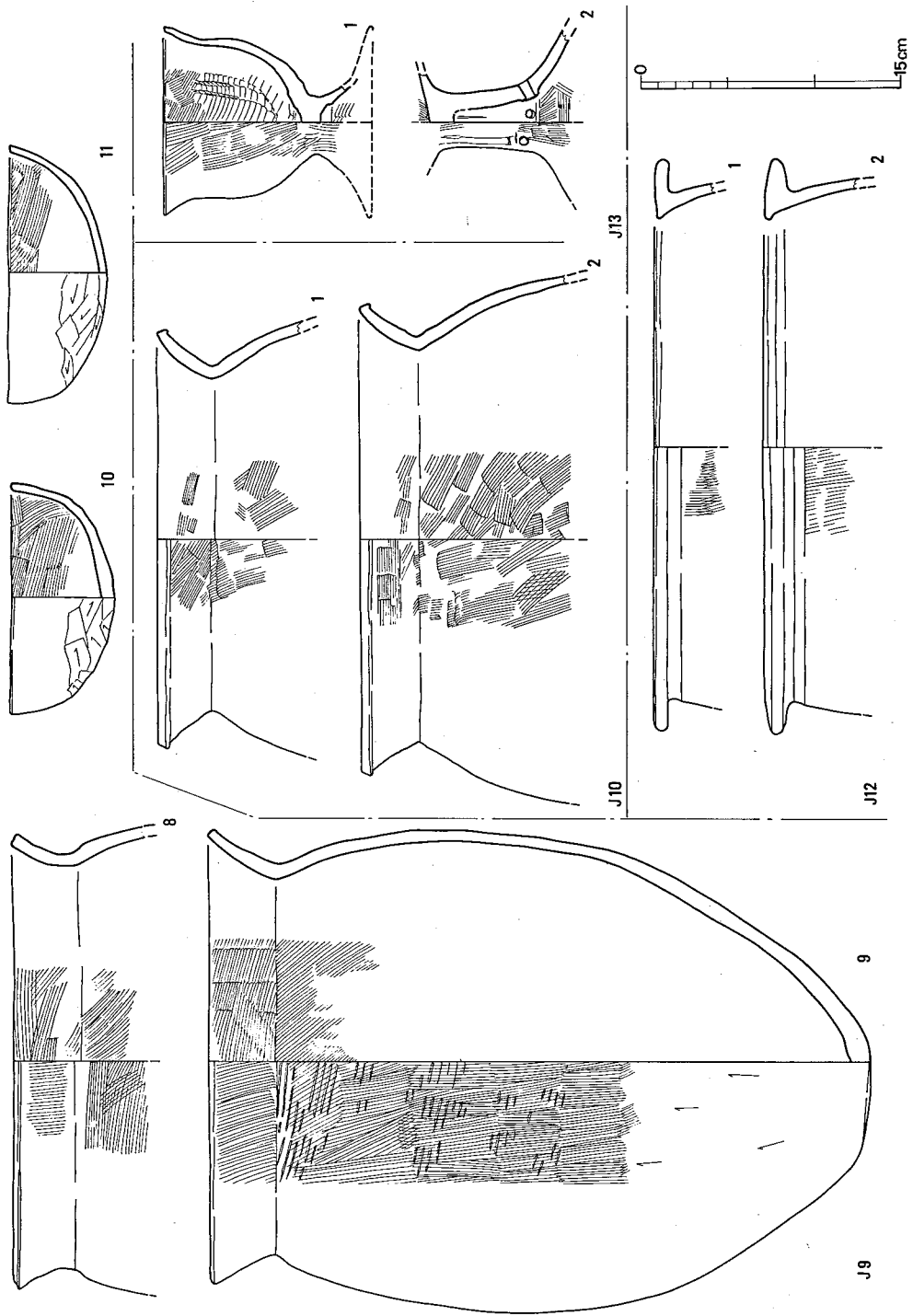
第131图 4·5号竖穴住居跡出土土器実測図(1/4)



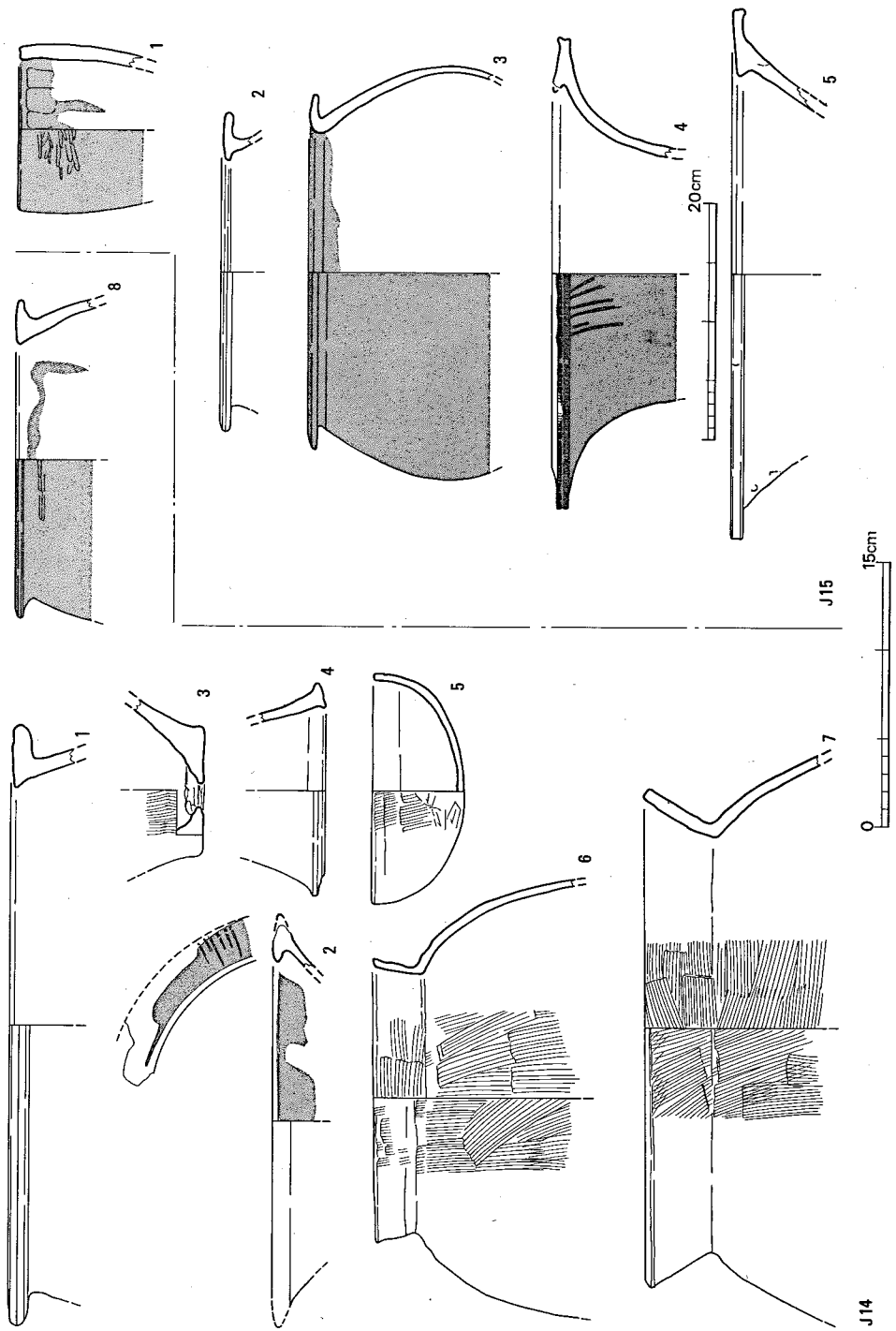
第132图 7号竖穴住居跡出土土器実測図(1/4)



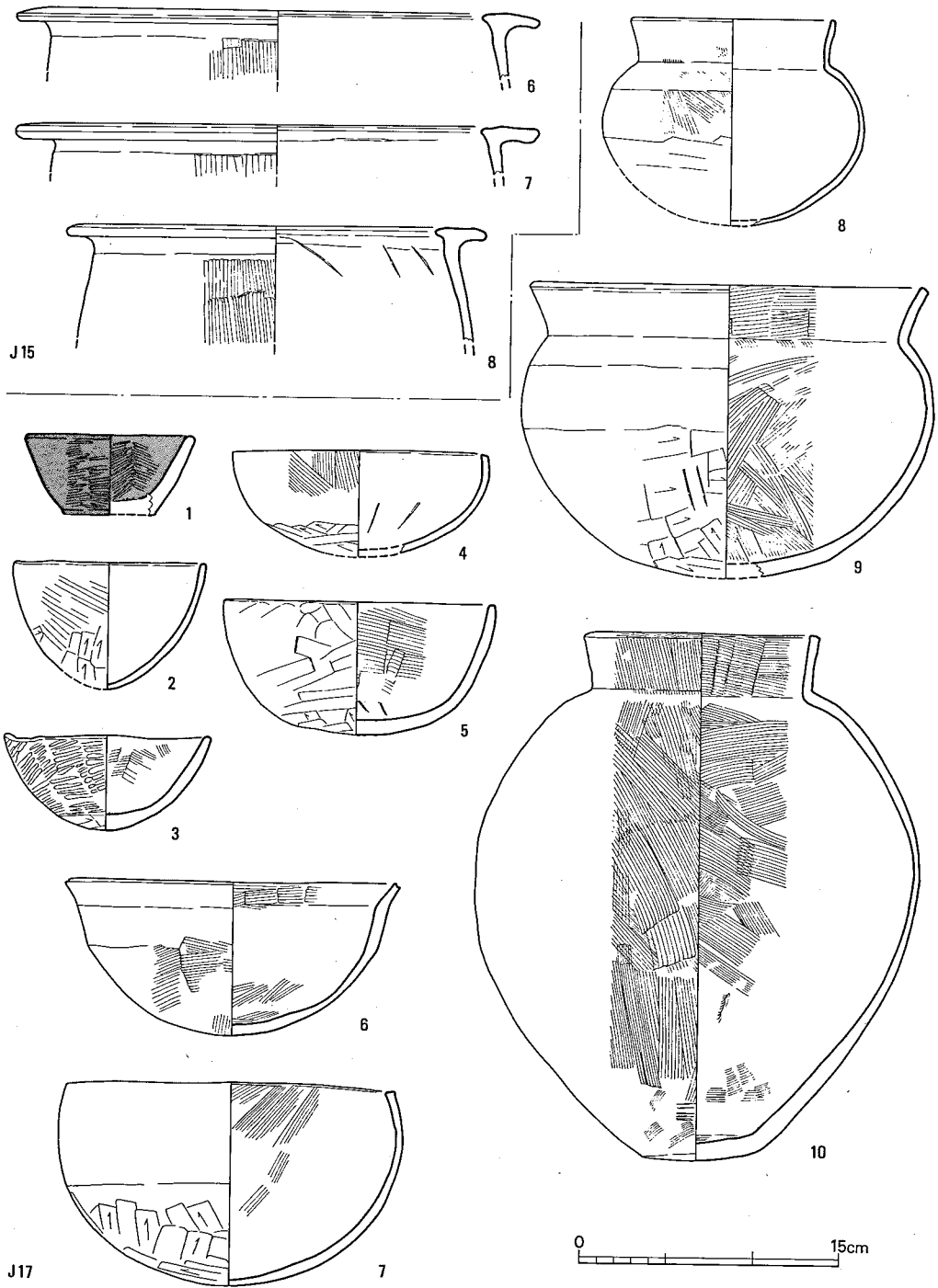
第133图 7·9号竖穴住居迹出土土器实测图(1/4)



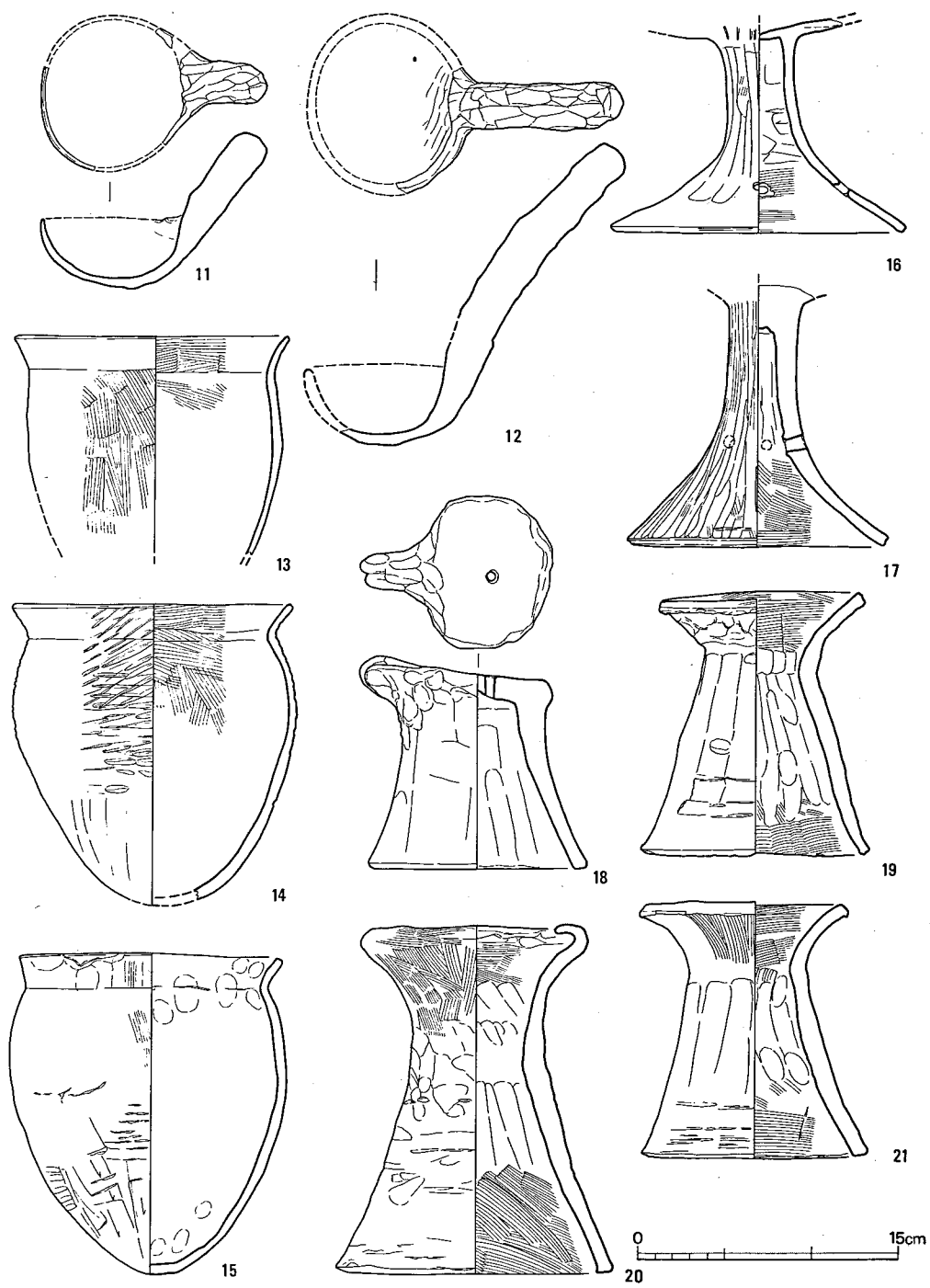
第134图 9·10·12·13号竖穴住居出土土器实测图(1/4)



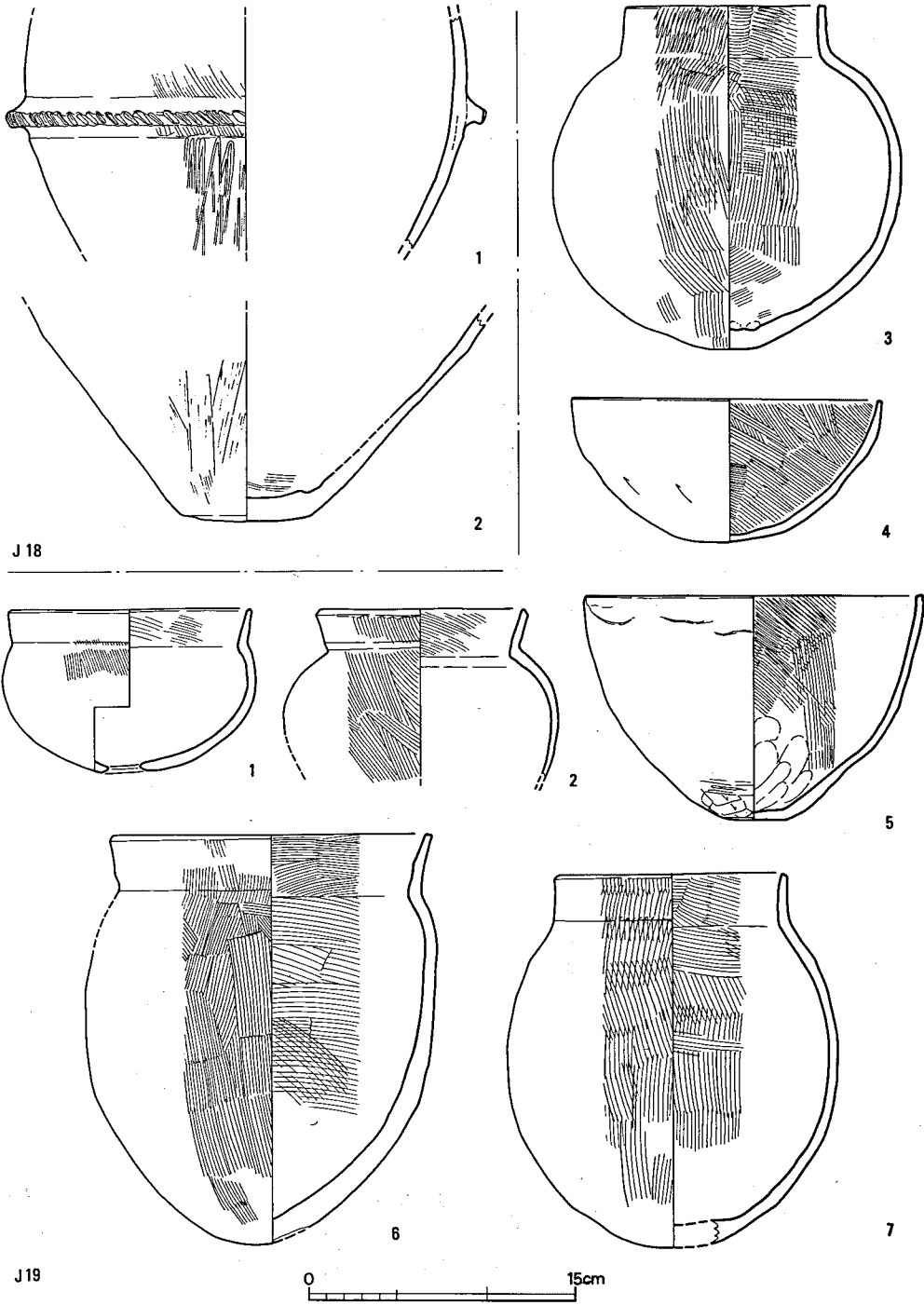
第135图 14·15号竖穴住居跡出土土器実測图 (1/4)



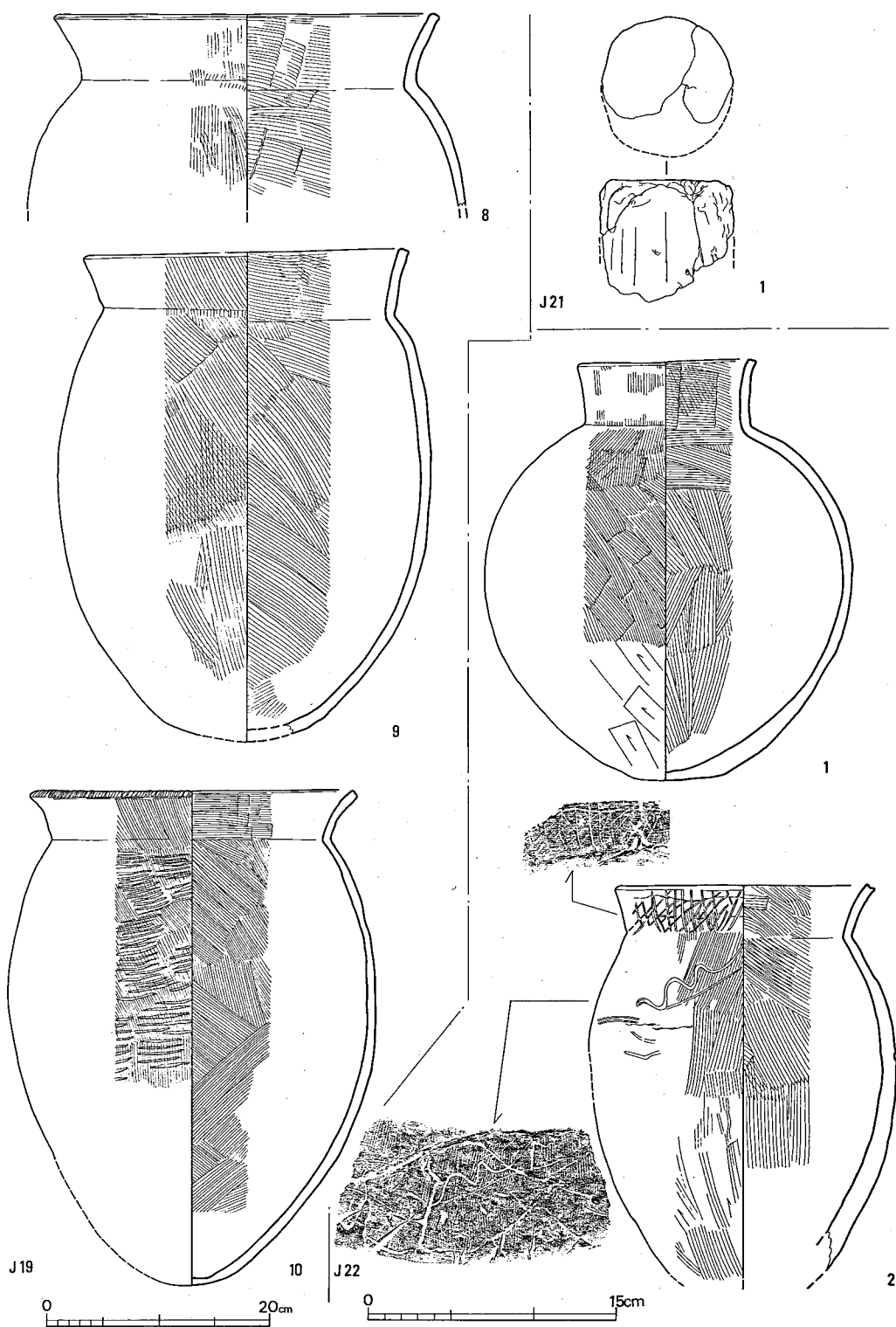
第136图 15·17号竖穴住居跡出土土器実測図(1/4)



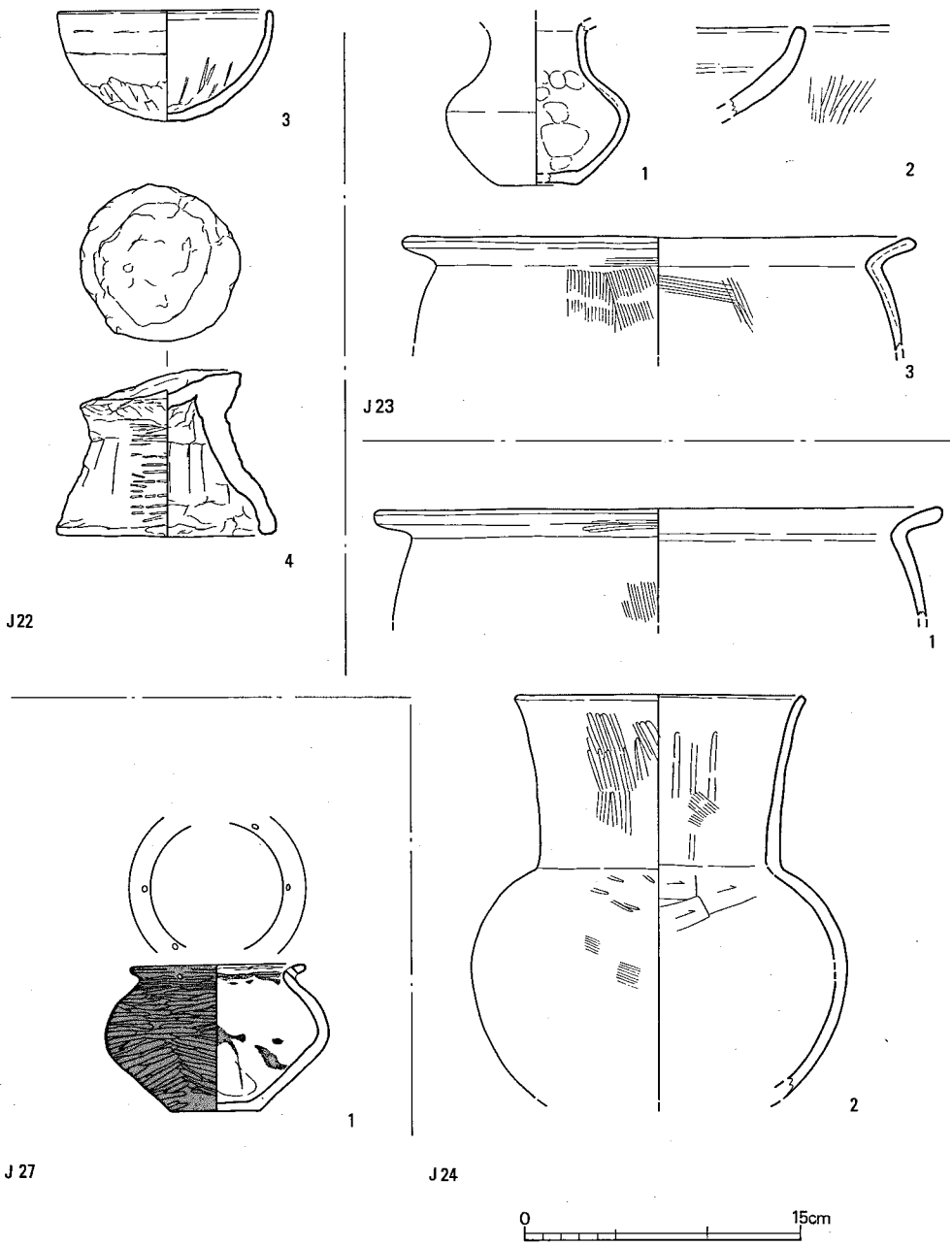
第137图 17号竖穴住居跡出土土器実測図 (1/4)



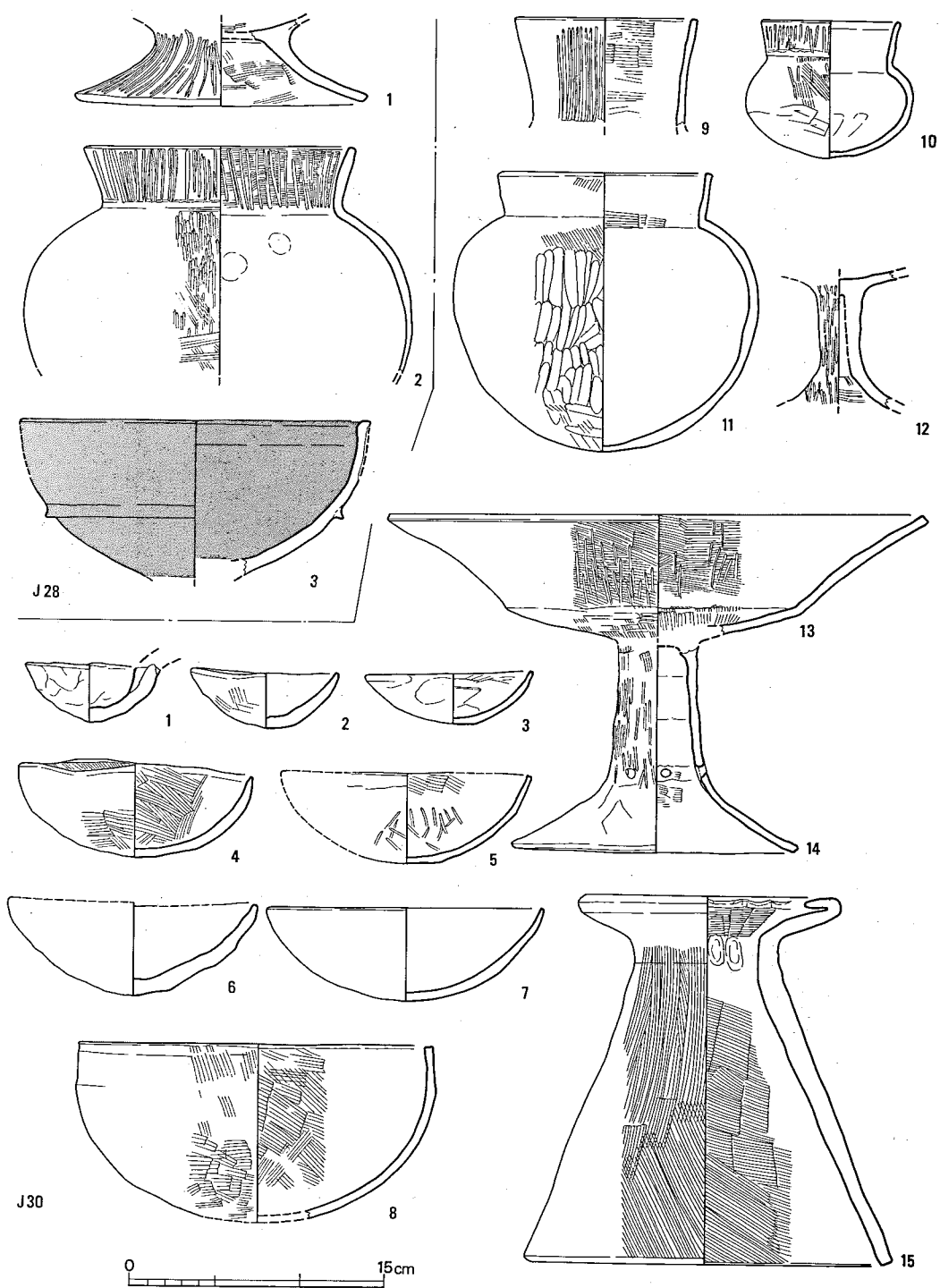
第138图 18·19号竖穴住居跡出土土器実測図(1/4)



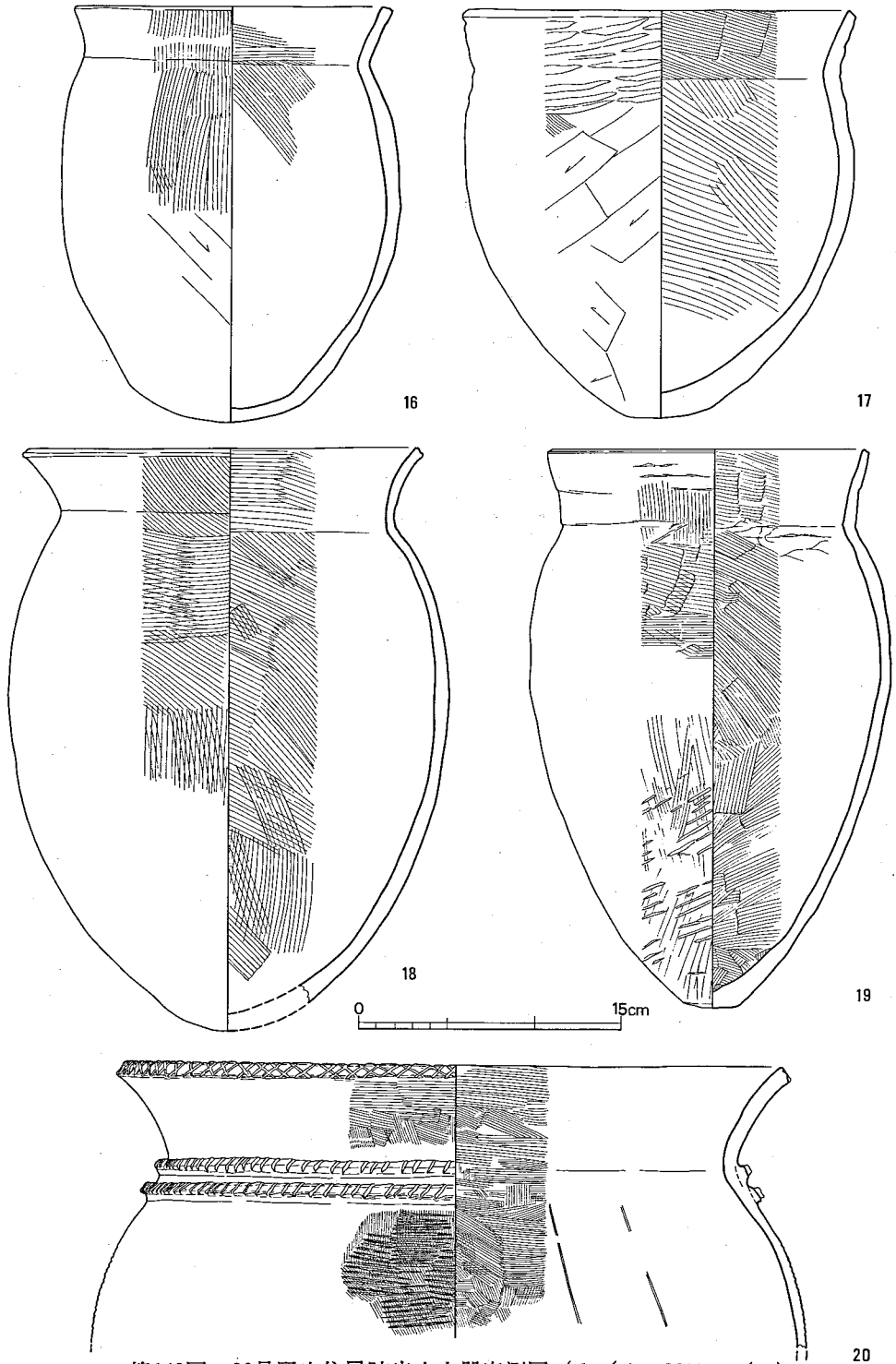
第139图 19·21·22号竖穴住居迹出土土器实测图(1/4)



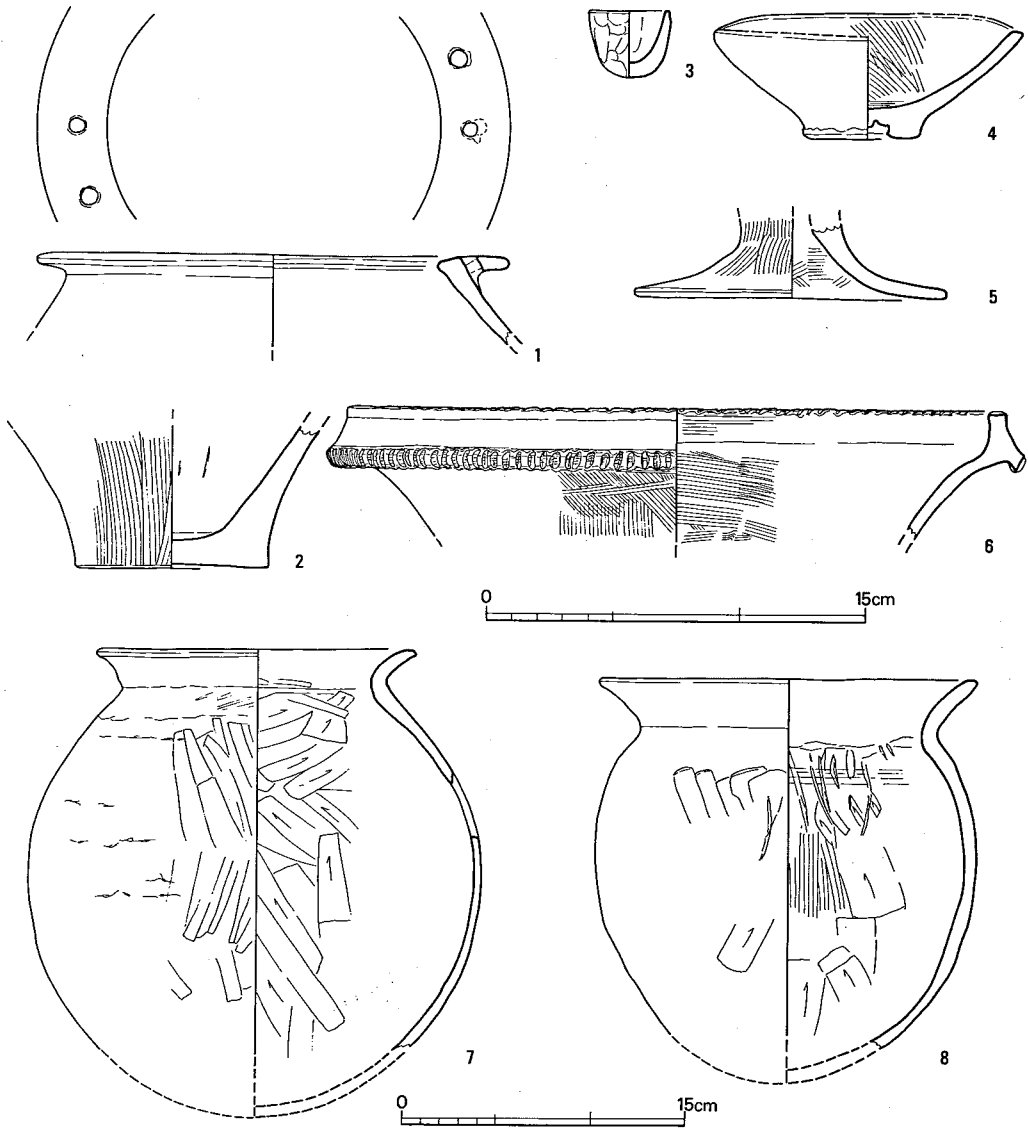
第140图 22·23·24·27号竖穴住居跡出土土器実測図 (1/4)



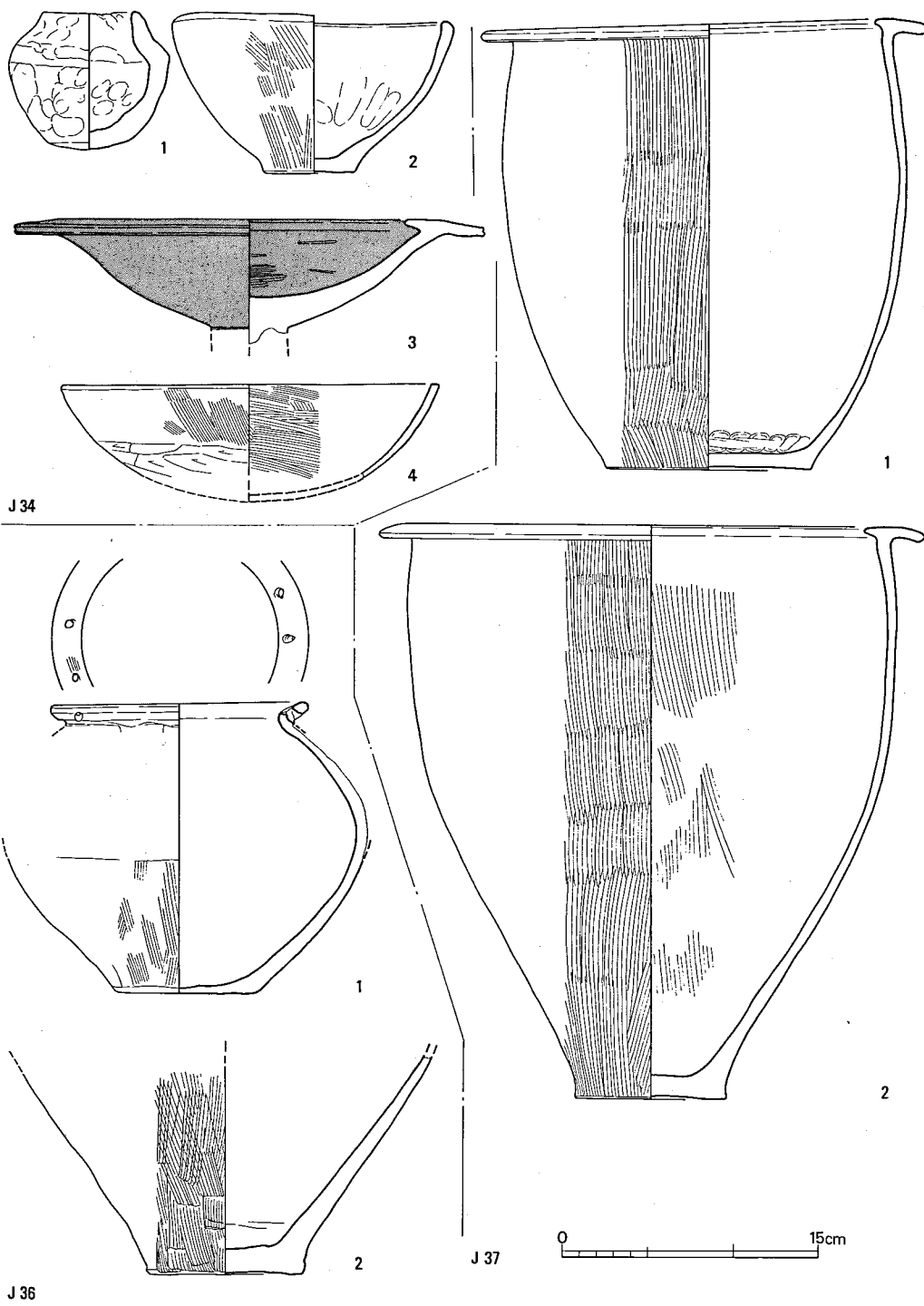
第141图 28·30号竖穴住居跡出土土器実測图 (1/4)



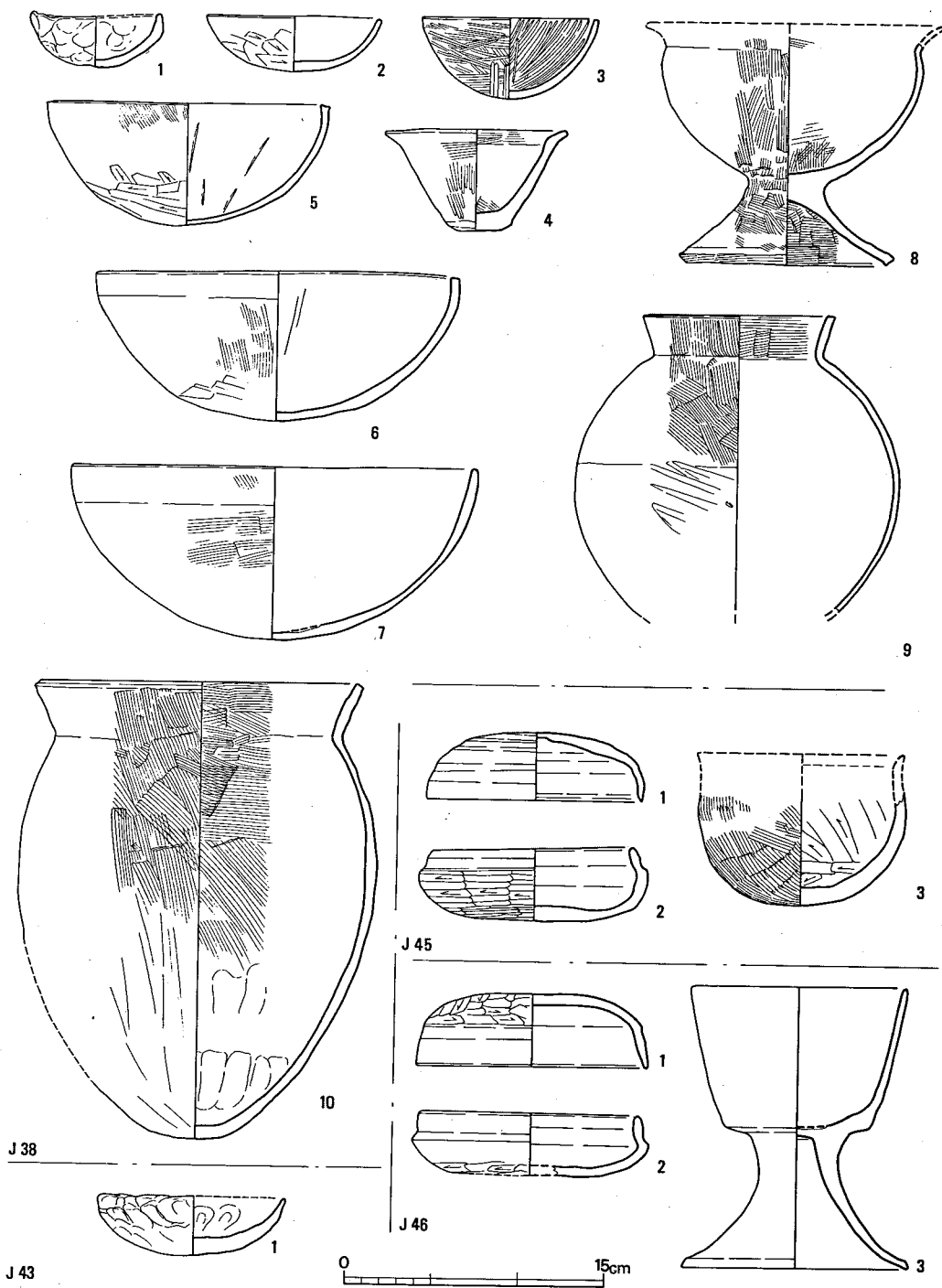
第142図 30号竖穴住居跡出土土器実測図 (1/4、20は1/6)



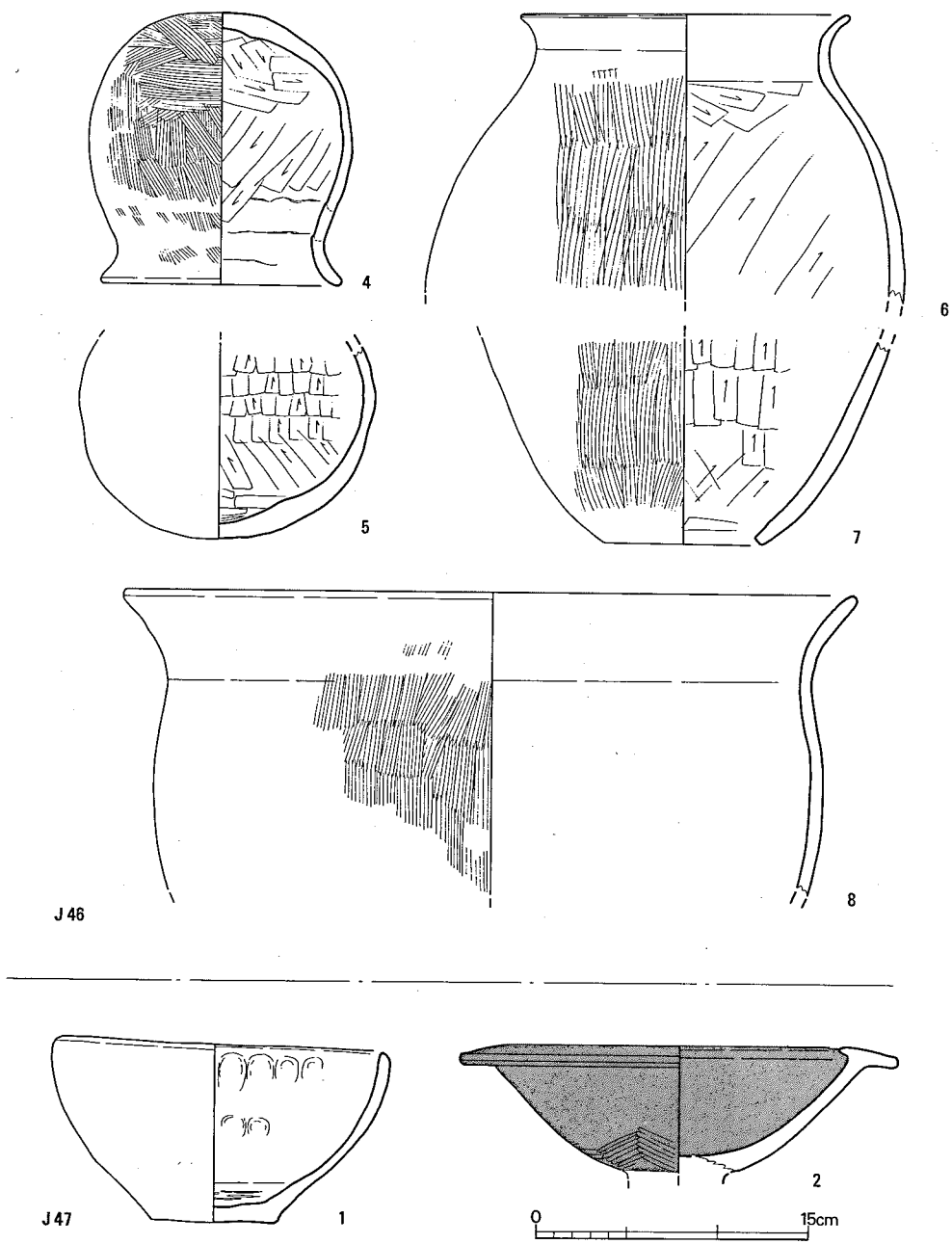
第143図 31号竖穴住居跡出土土器実測図（1/3、7は1/4）



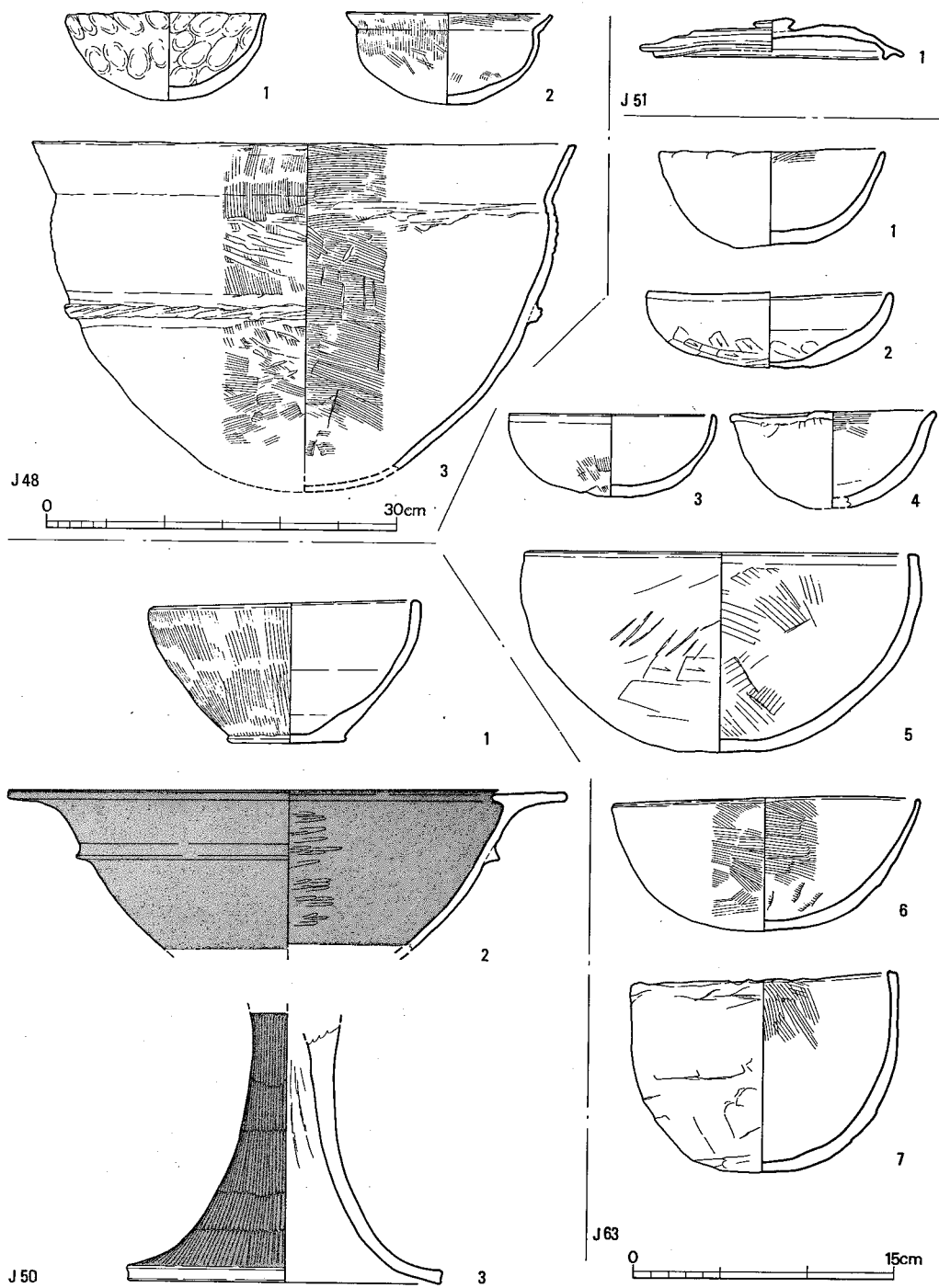
第144图 34·36·37号竖穴住居跡出土土器実測図 (1/4)



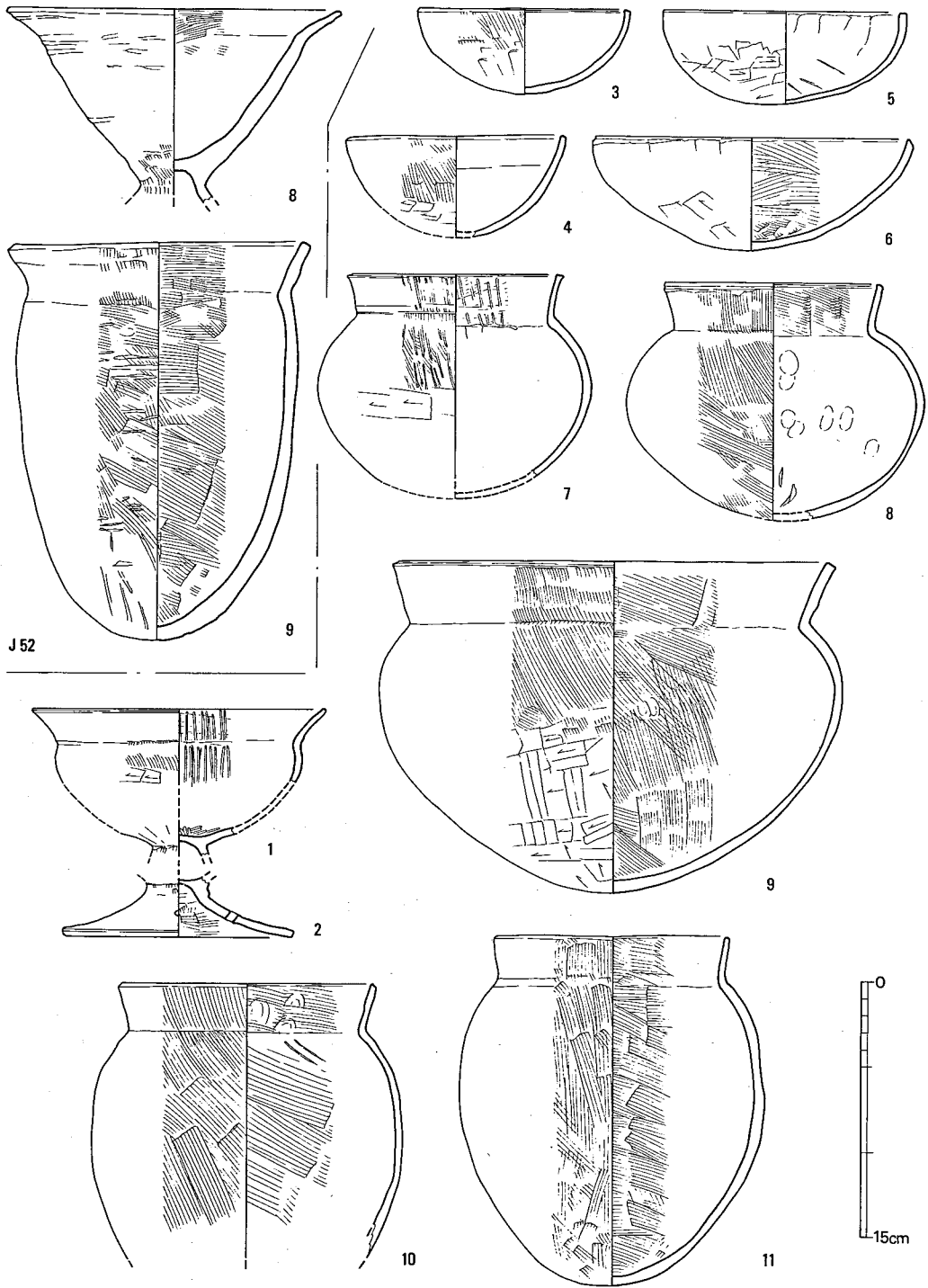
第145图 38·43·45·46号竖穴住居跡出土土器実測図(1/4)



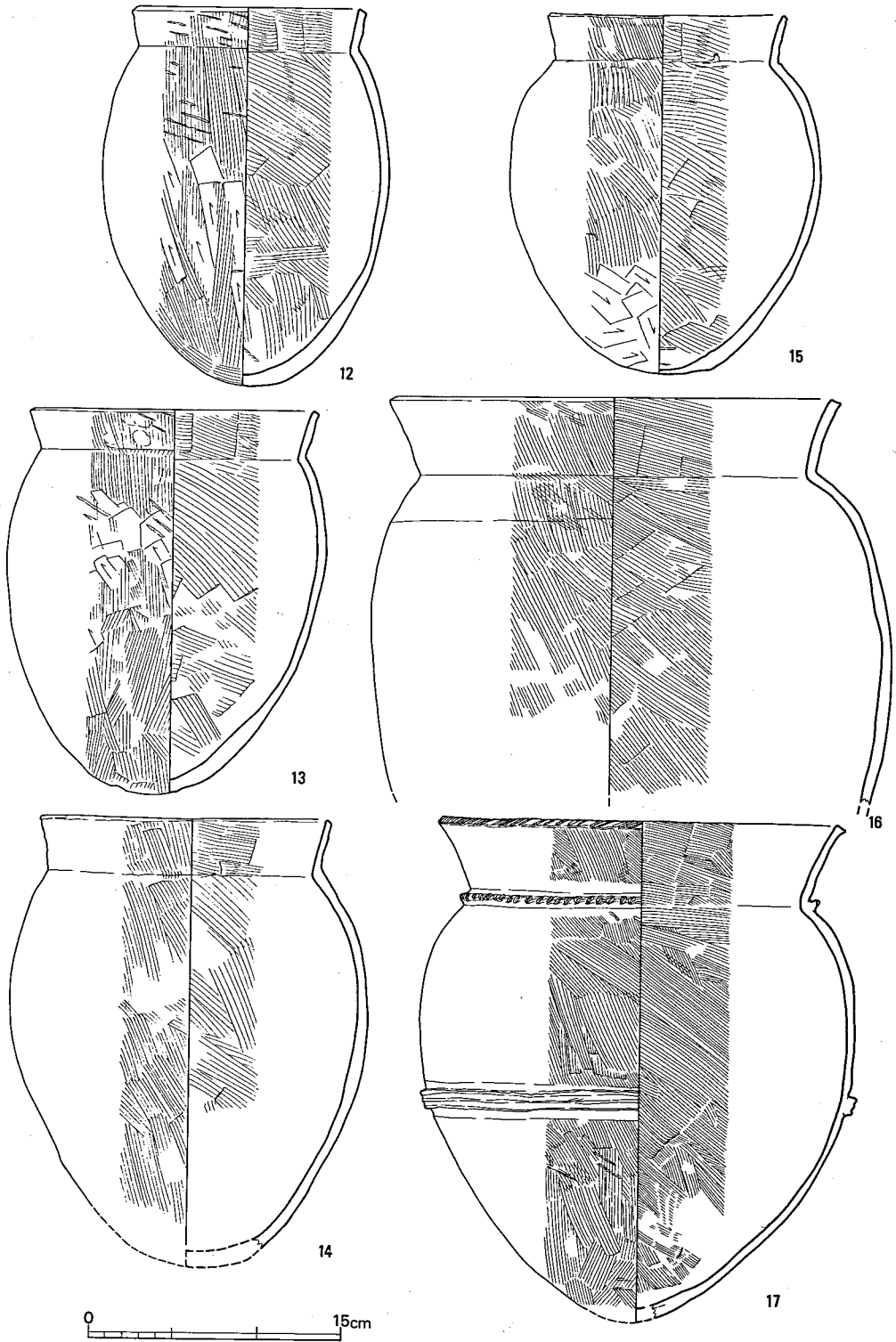
第146图 46·47号竖穴住居跡出土土器実測図(1/4)



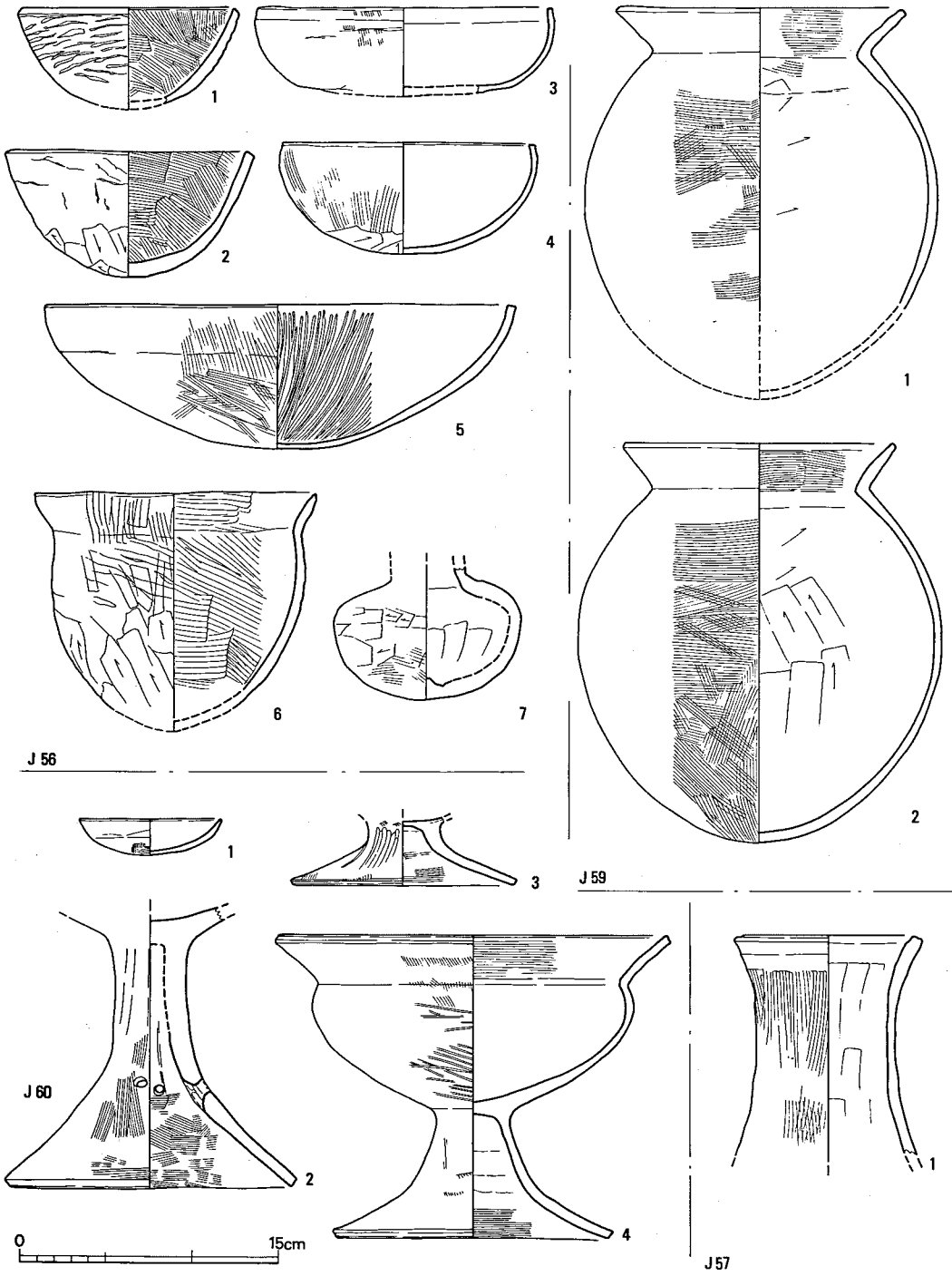
第147图 48·50~52号竖穴住居跡出土土器実測図(1/4)



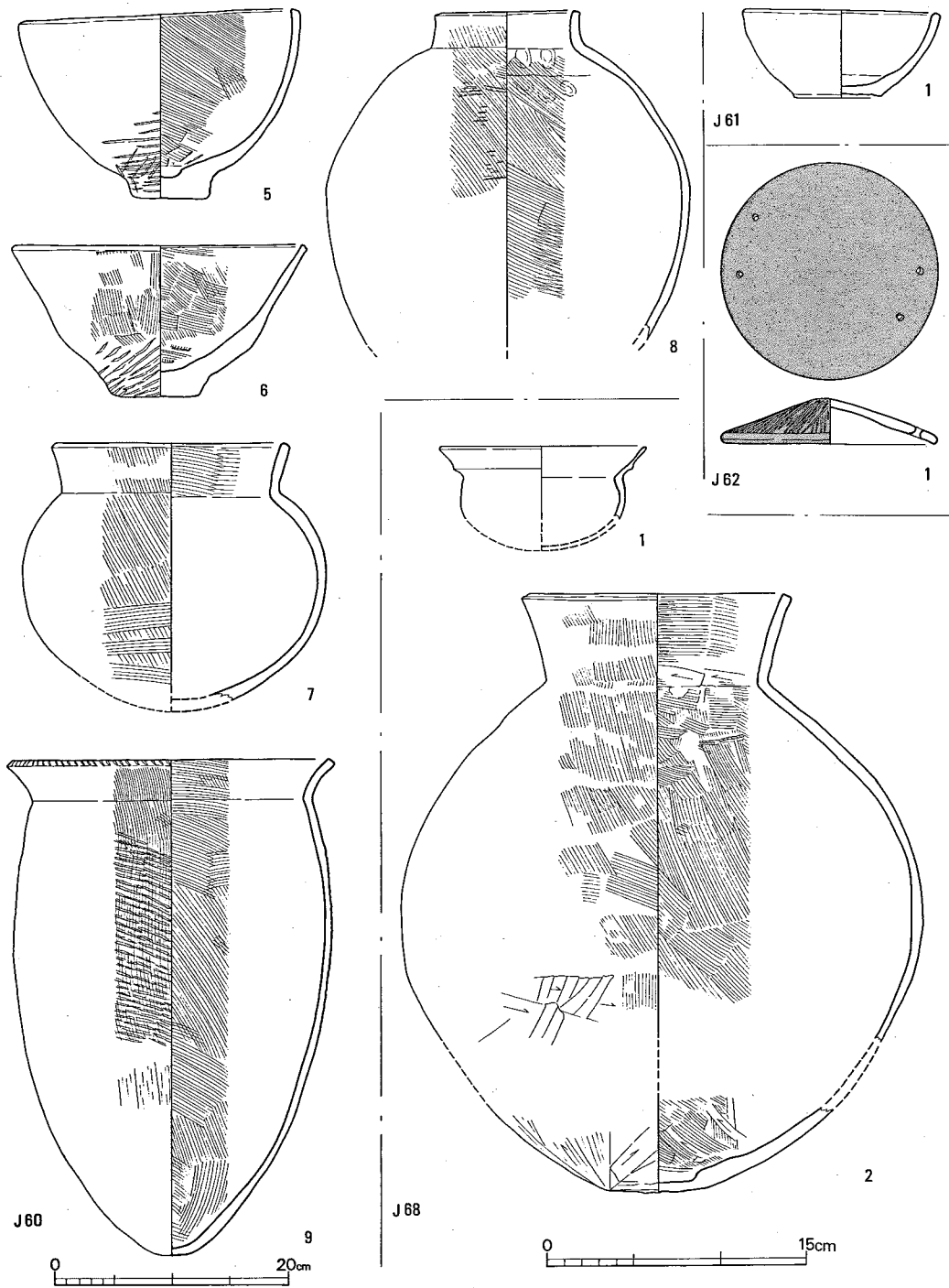
第148图 52·53号竖穴住居跡出土土器実測図(1/4)



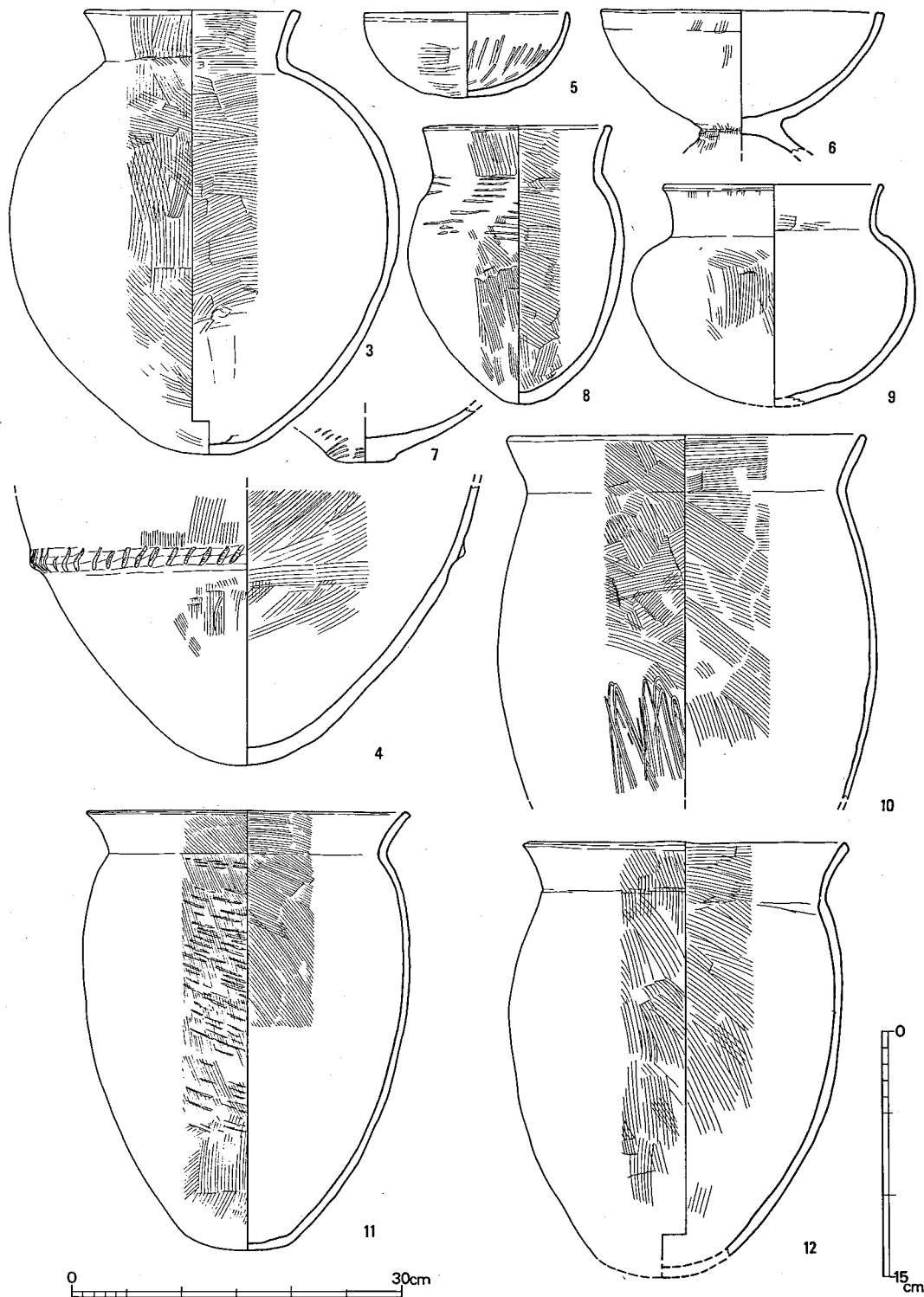
第149図 53号竖穴住居跡出土土器実測図 (1 / 4、17は1 / 6)



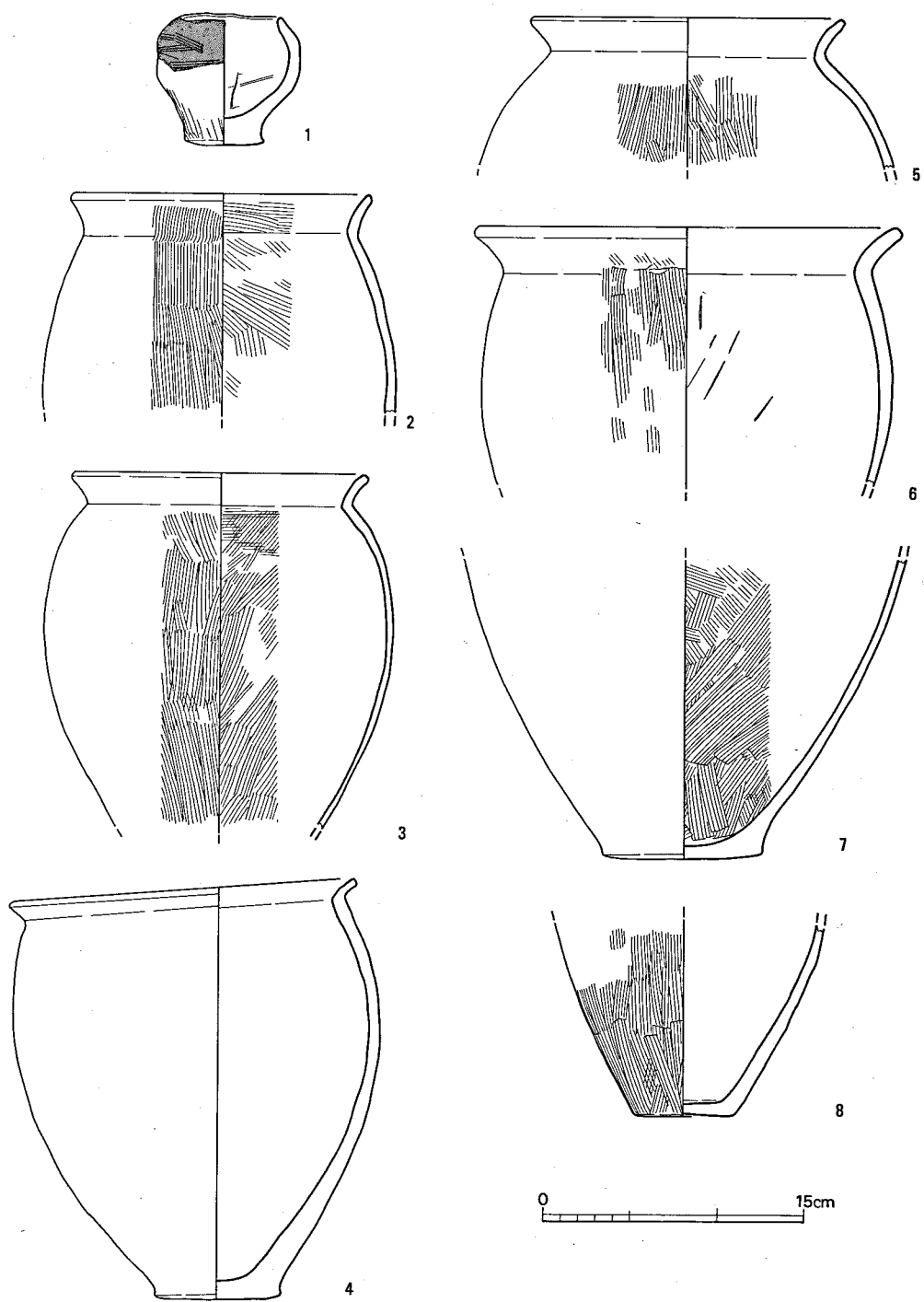
第150图 56·57·59·60号竖穴住居迹出土土器实测图 (1/4)



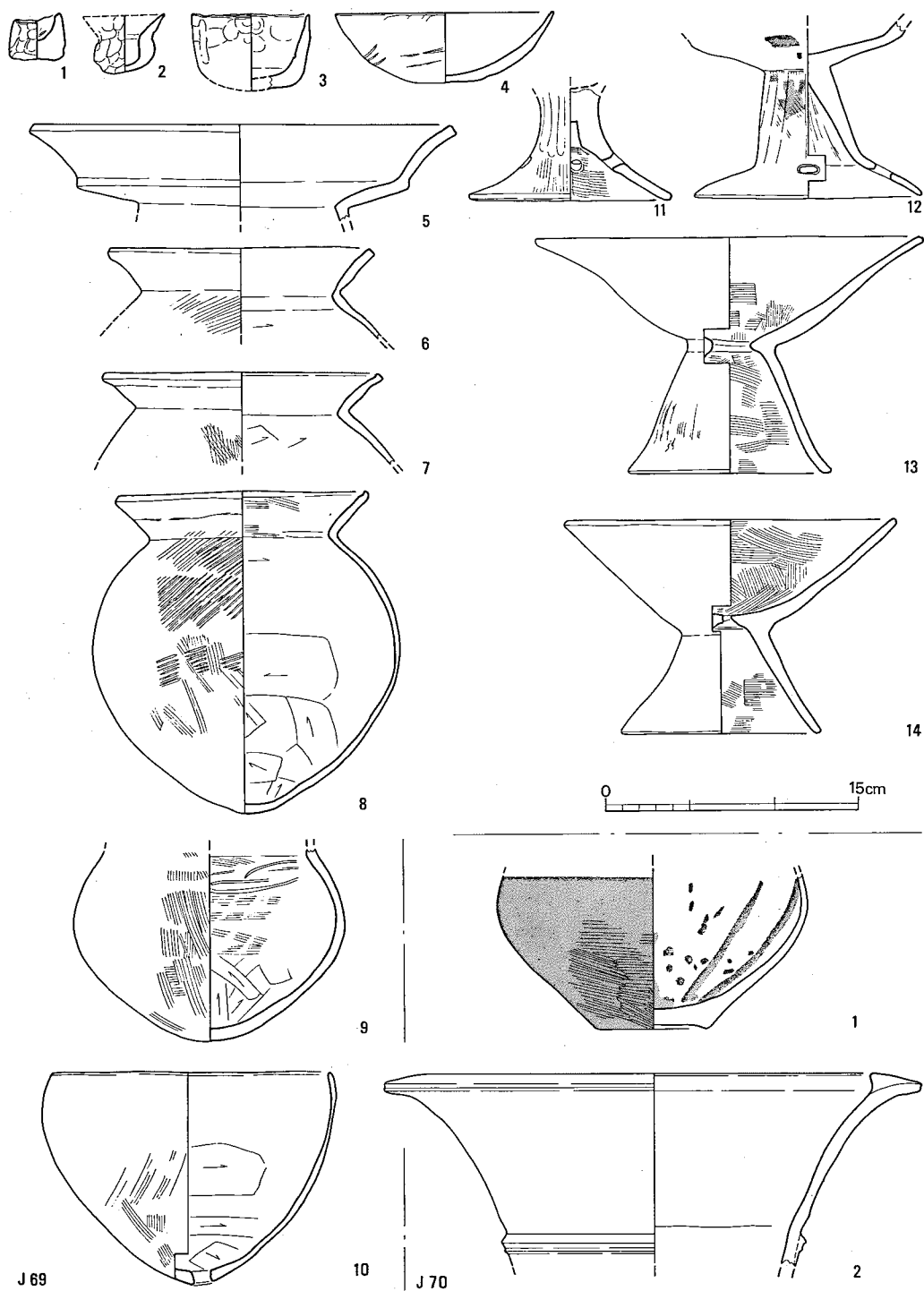
第151図 60~62・68号竪穴住居跡出土土器実測図（1/4、J60-9は1/6）



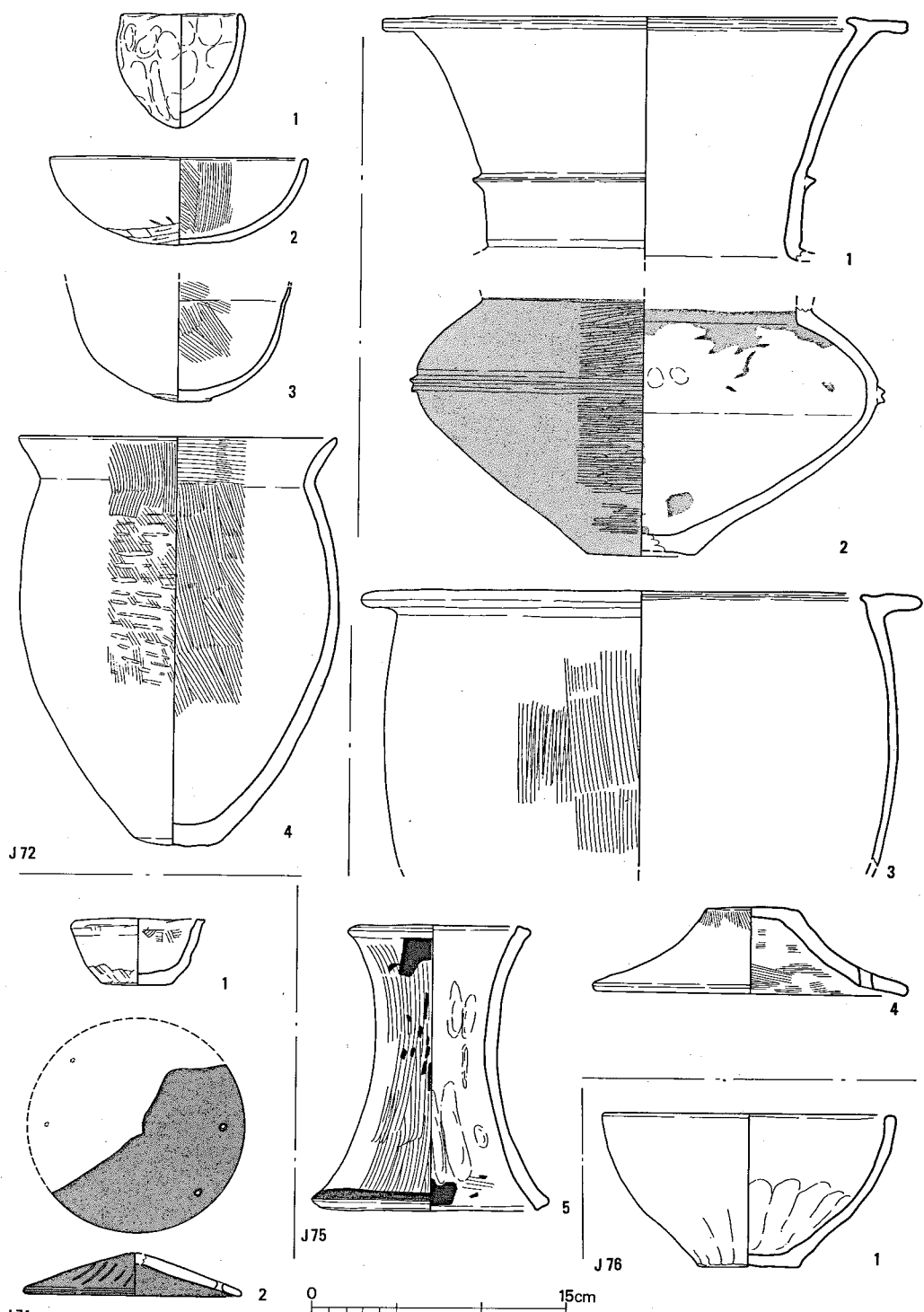
第152图 68号竖穴住居跡出土土器实测图 (1 / 4、11は 1 / 6)



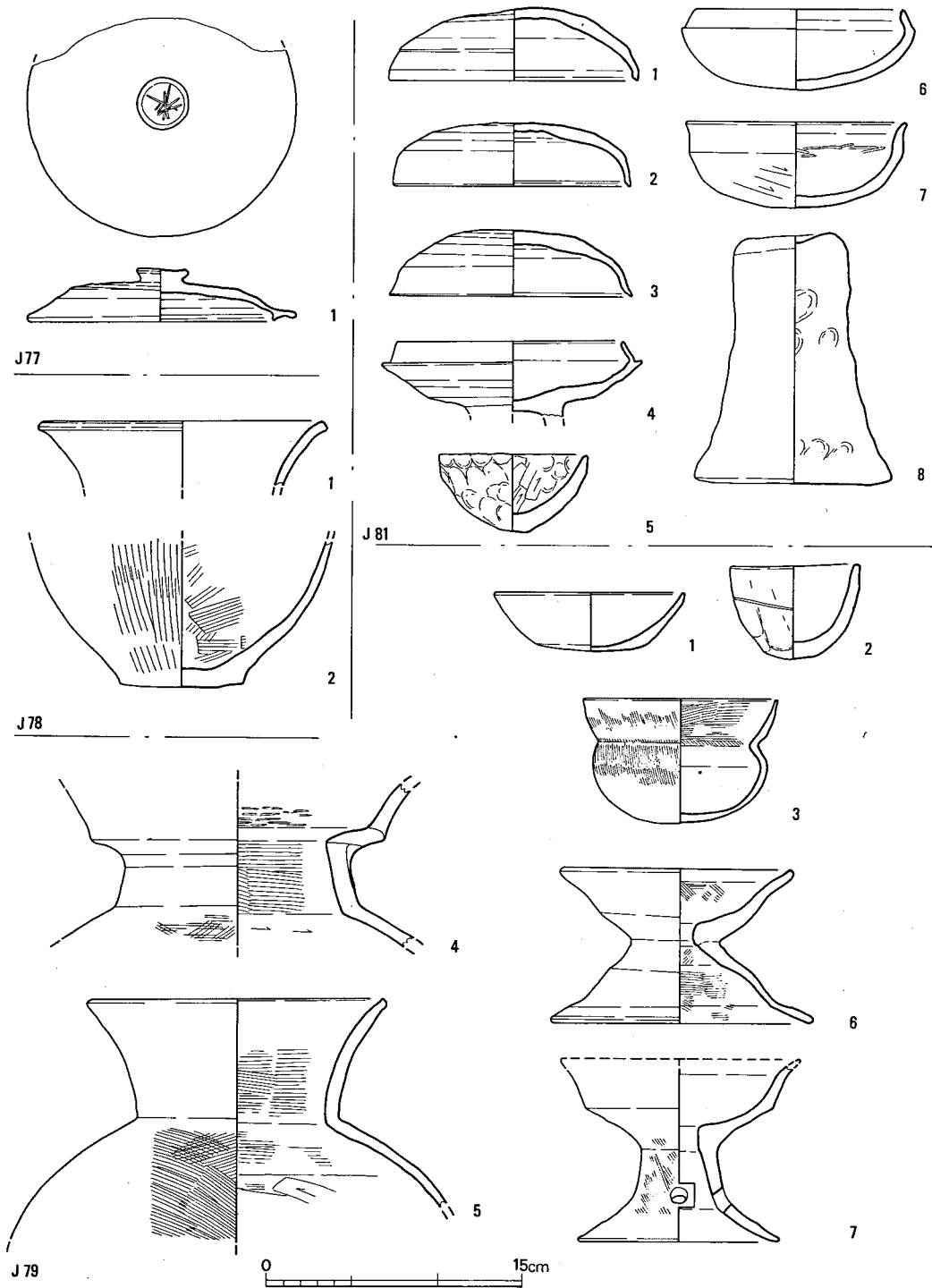
第153図 66号竖穴住居跡出土土器実測図 (1/4、3は1/6)



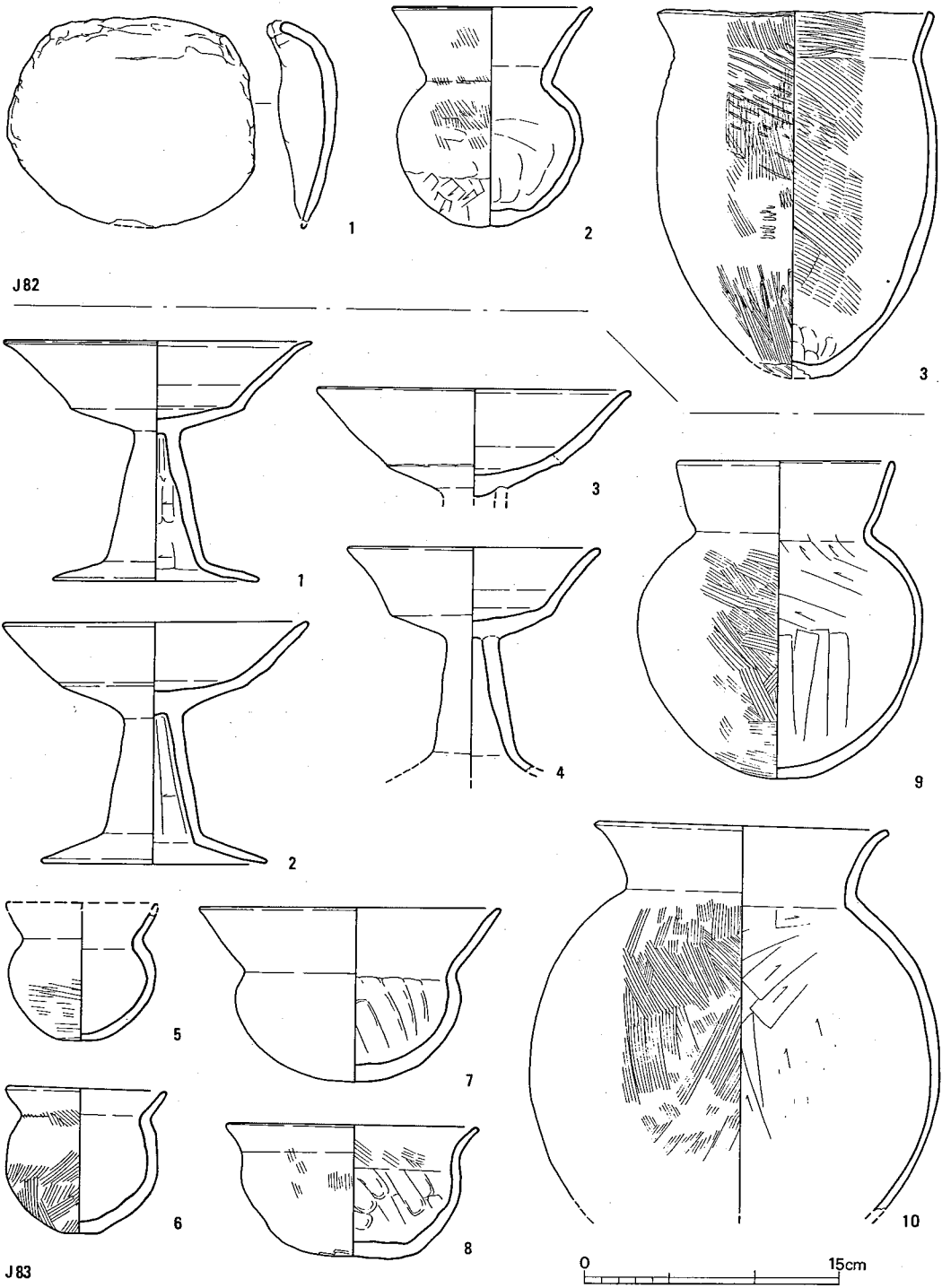
第154図 69・70号竪穴住居跡出土土器実測図 (1/4、J 69-1~3は1/3)



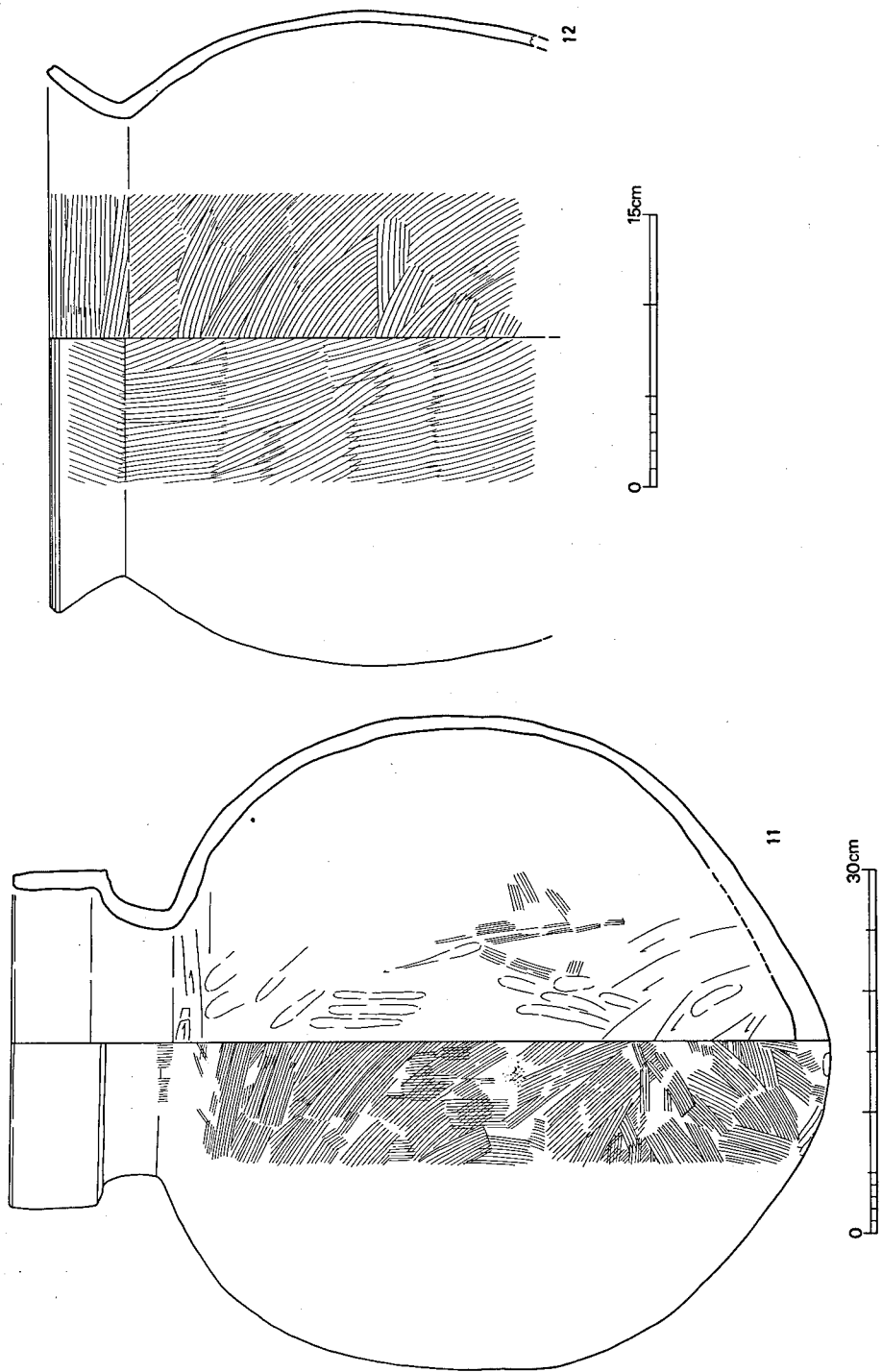
第155图 72・74~76号竖穴住居跡出土土器实测图 (1/4、J72-1は1/3)



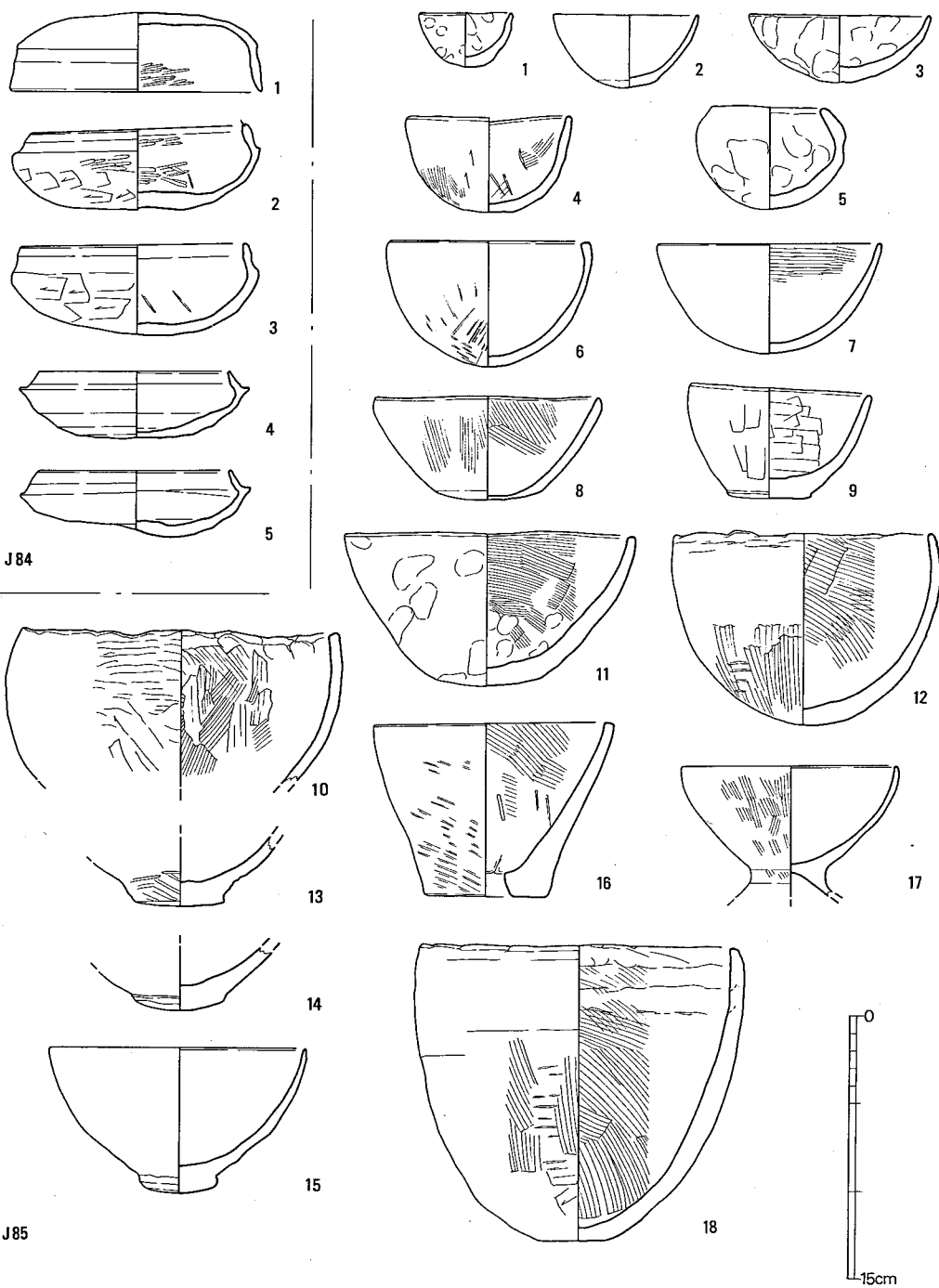
第156図 77~79・81号竖穴住居跡出土土器実測図 (1/4、J79-1・2は1/3)



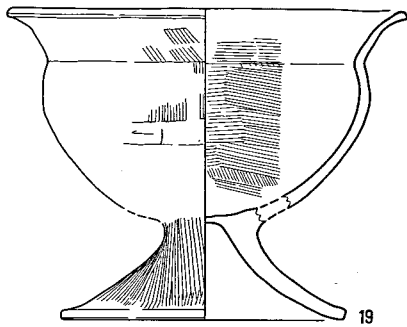
第157图 82·83号竖穴住居跡出土土器実測図(1/4)



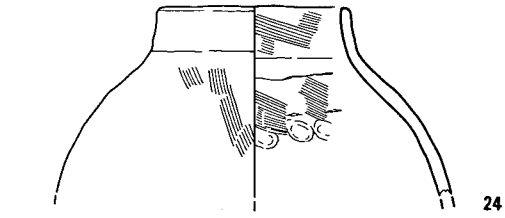
第158图 83号竖穴住居跡出土土器実測図（1／4、11は1／6）



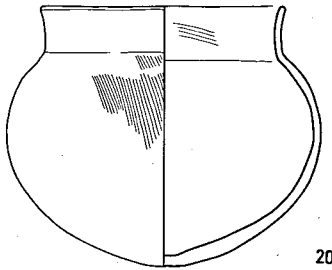
第159图 84·85号竖穴住居跡出土土器実測図 (1/4)



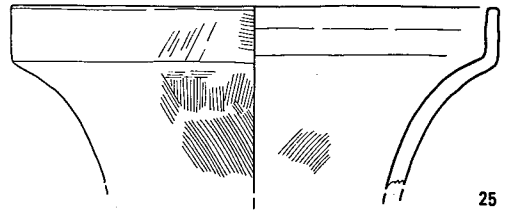
19



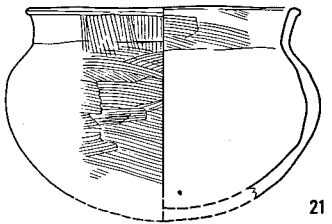
24



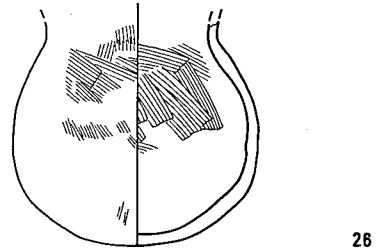
20



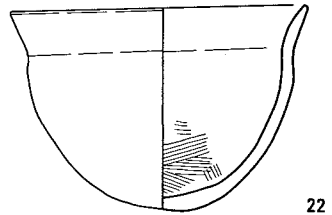
25



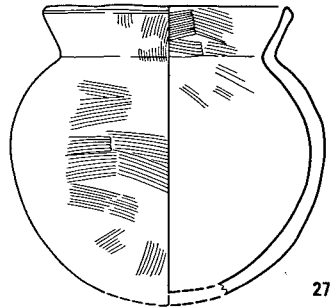
21



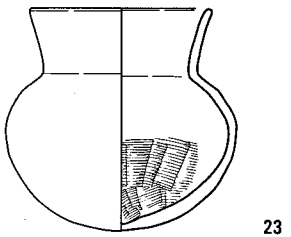
26



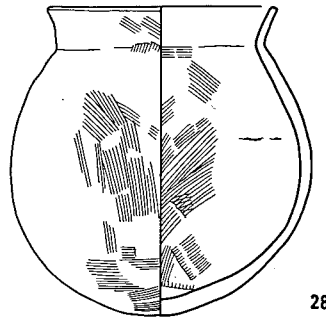
22



27



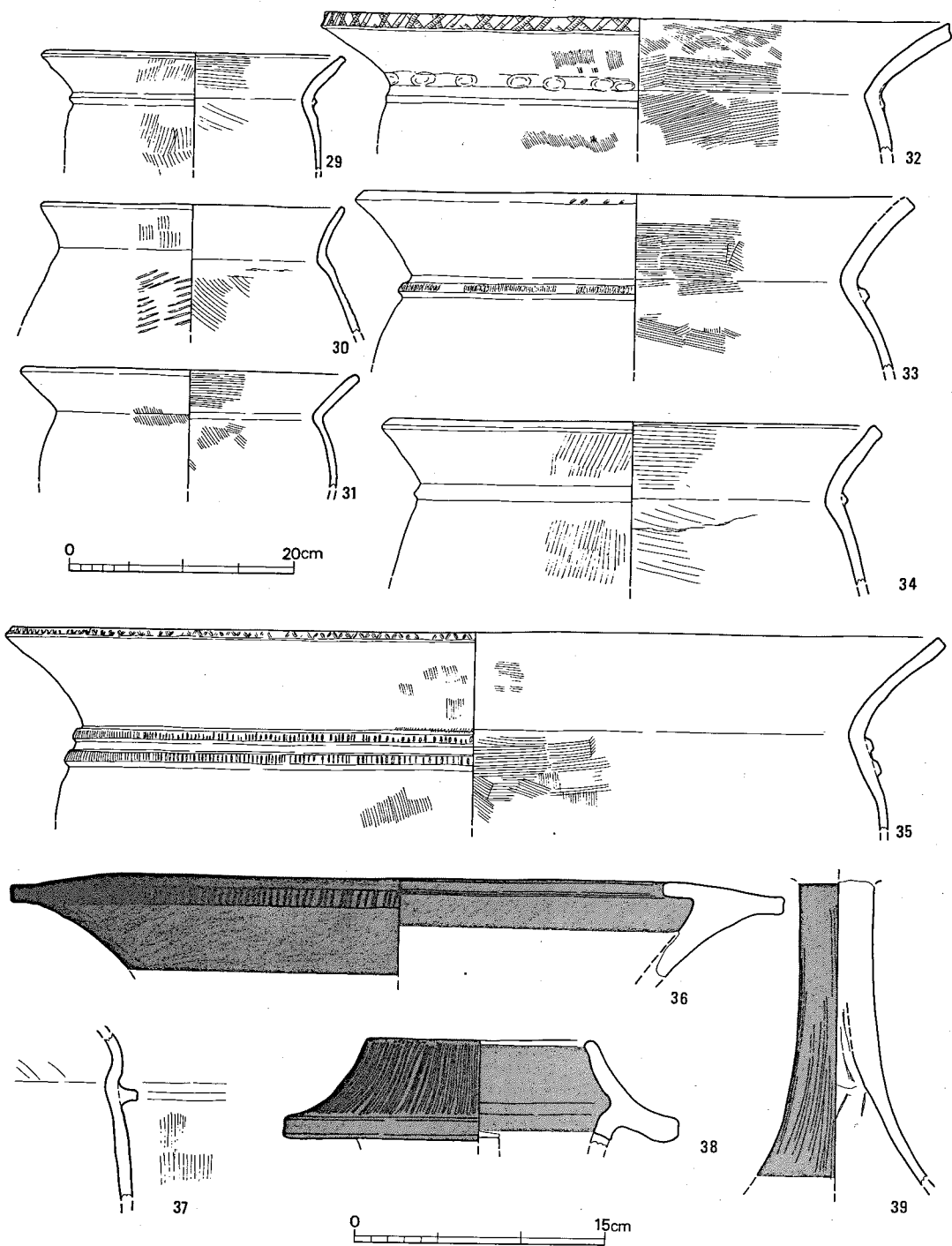
23



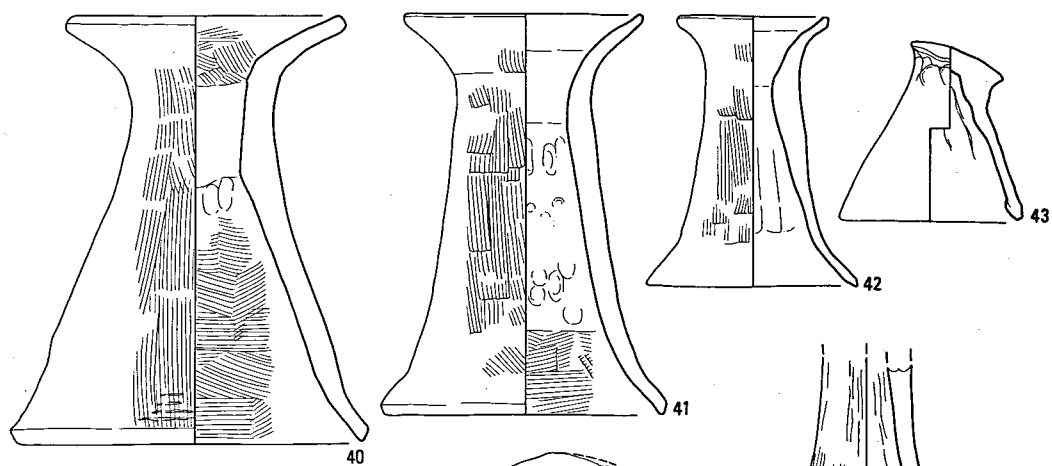
28



第160图 85号竖穴住居跡出土土器实测图② (1/4)



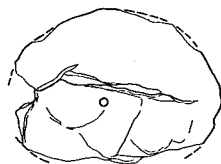
第161図 85号竪穴住居跡出土土器実測図③ (1/4、32・33・35は1/6)



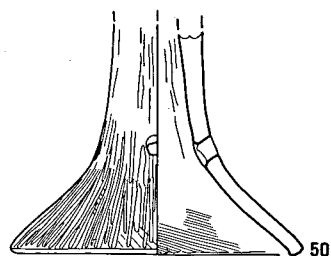
44



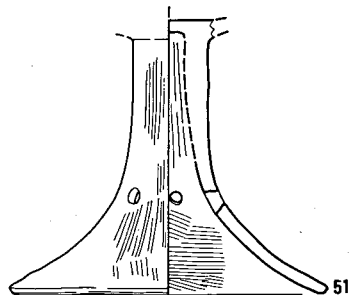
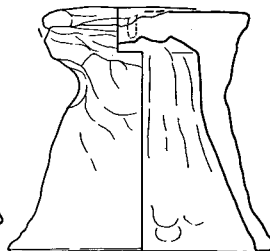
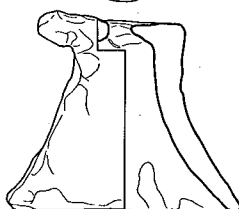
45



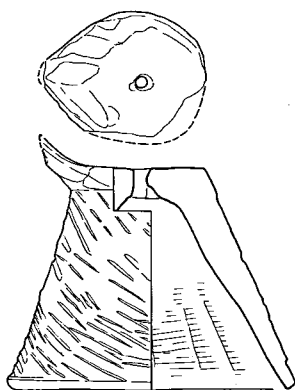
46



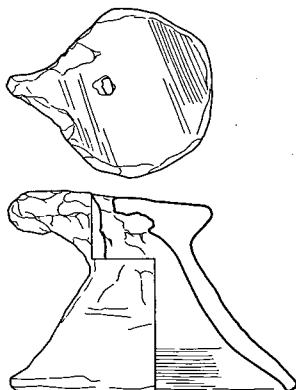
50



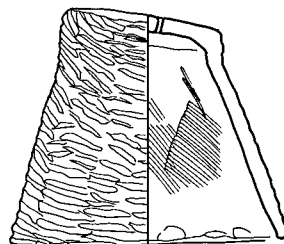
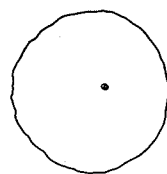
51



47

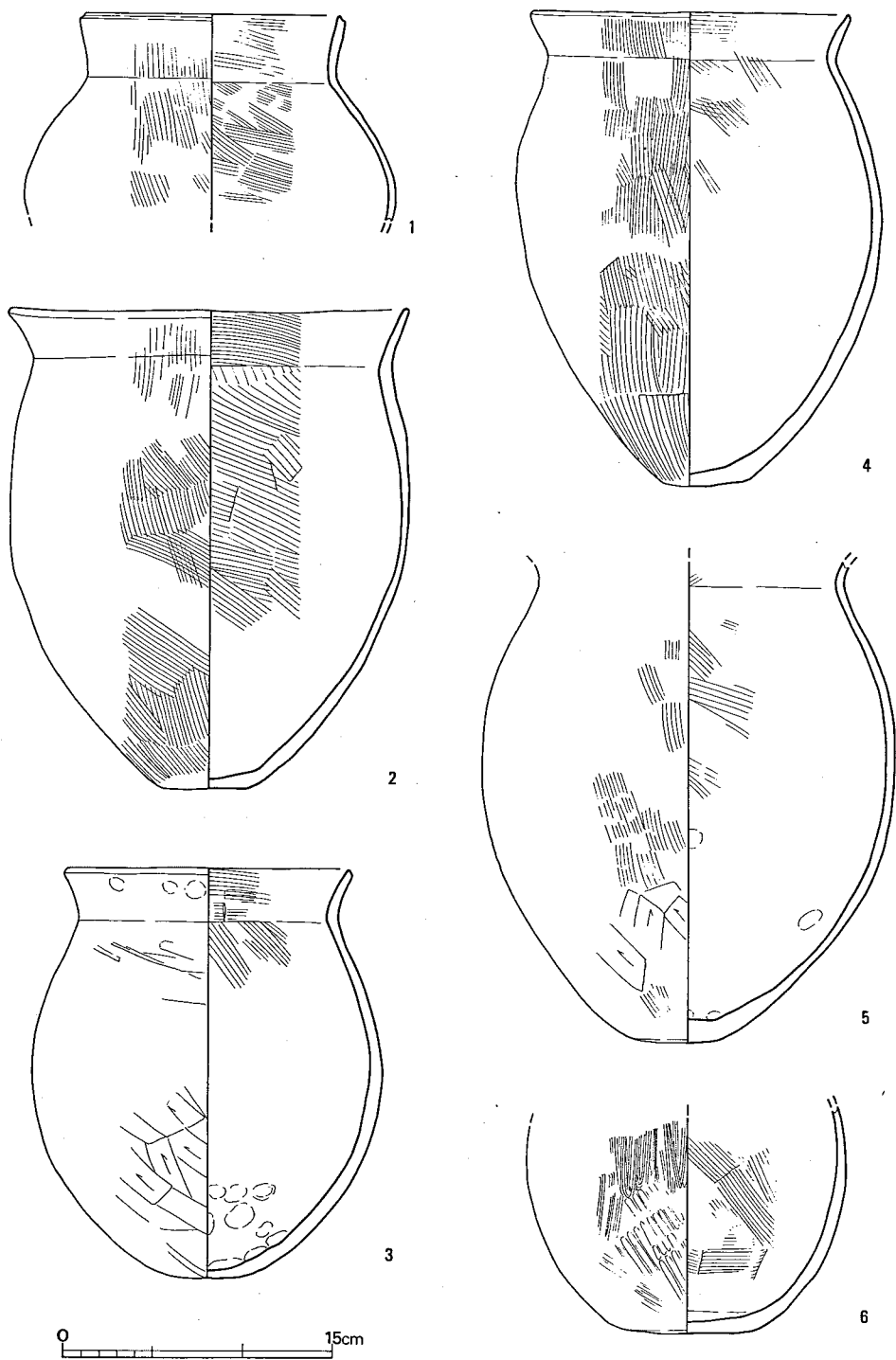


48

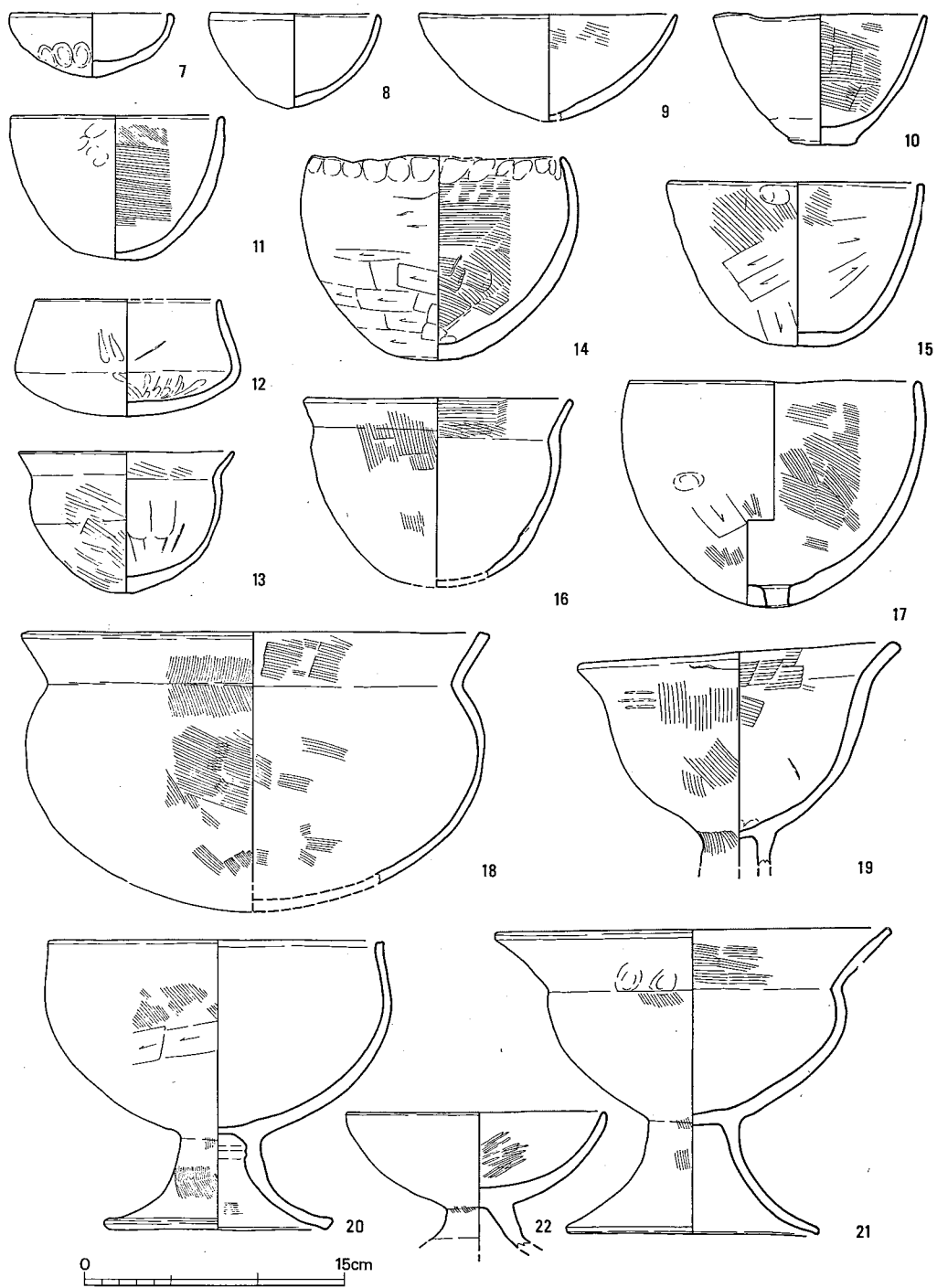


49

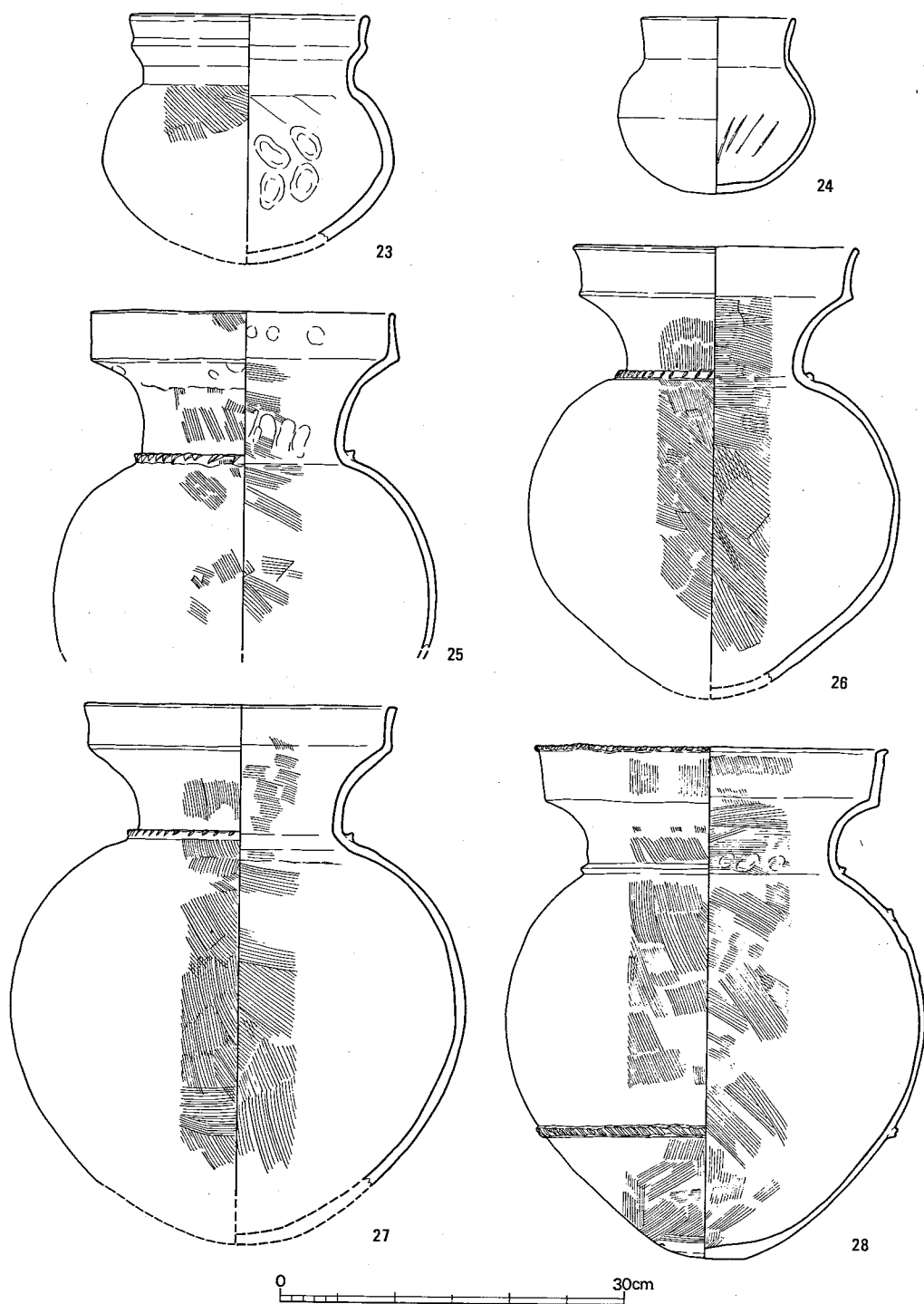
第162图 85号竖穴住居迹出土土器实测图④ (1/4)



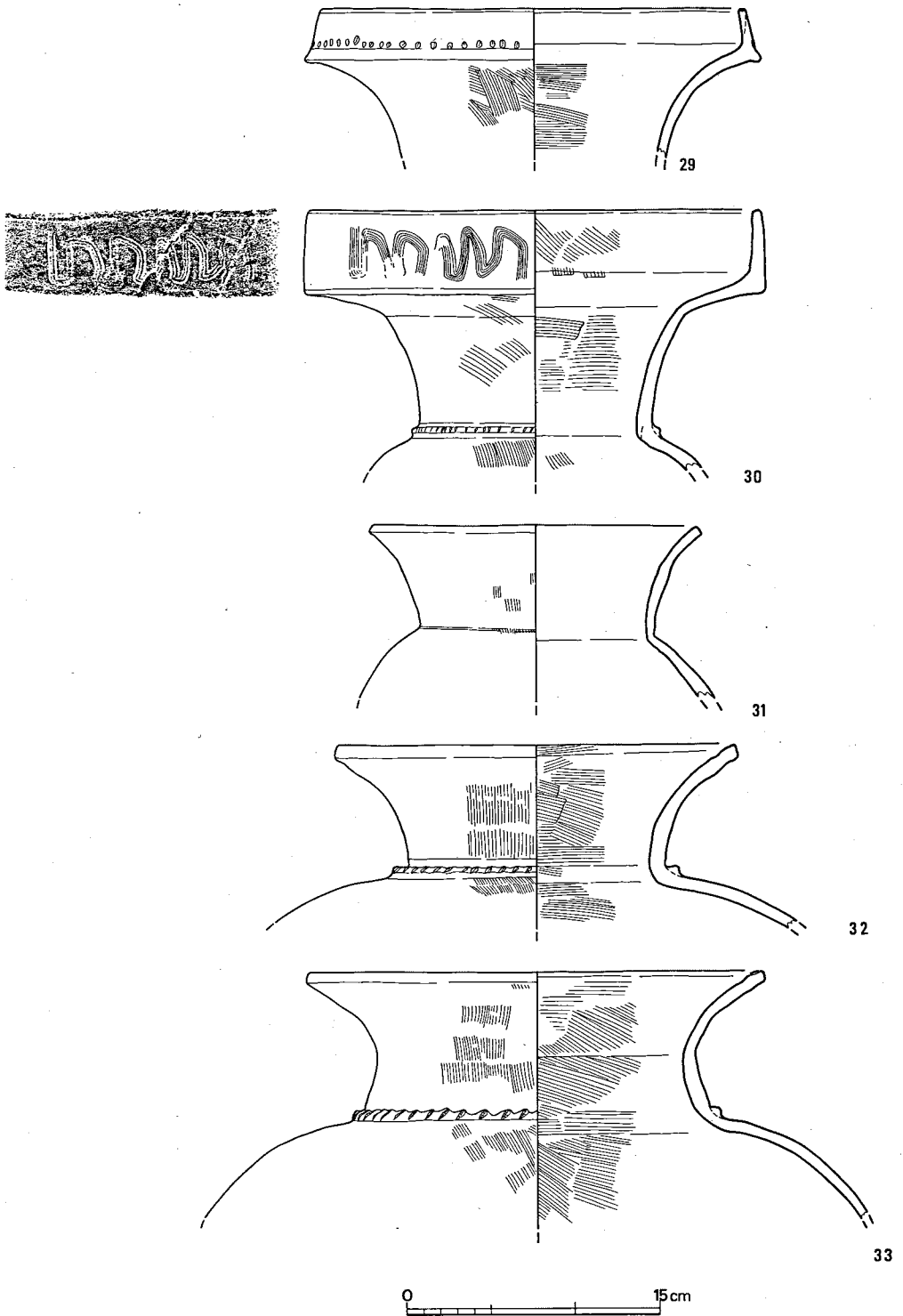
第163图 86号竖穴住居跡出土土器实测图①(1/4)



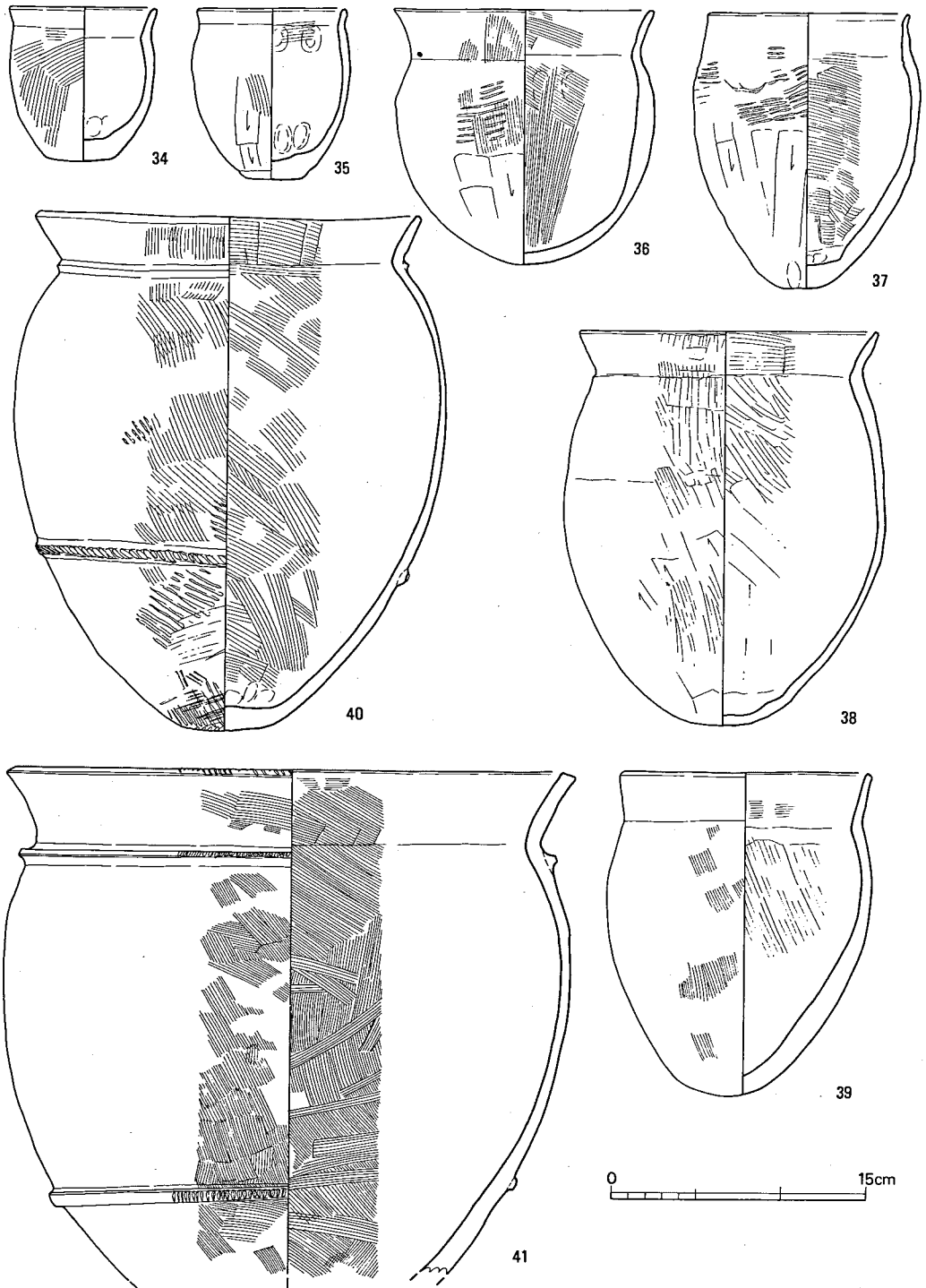
第164图 86号竖穴住居跡出土土器実測图②(1/4)



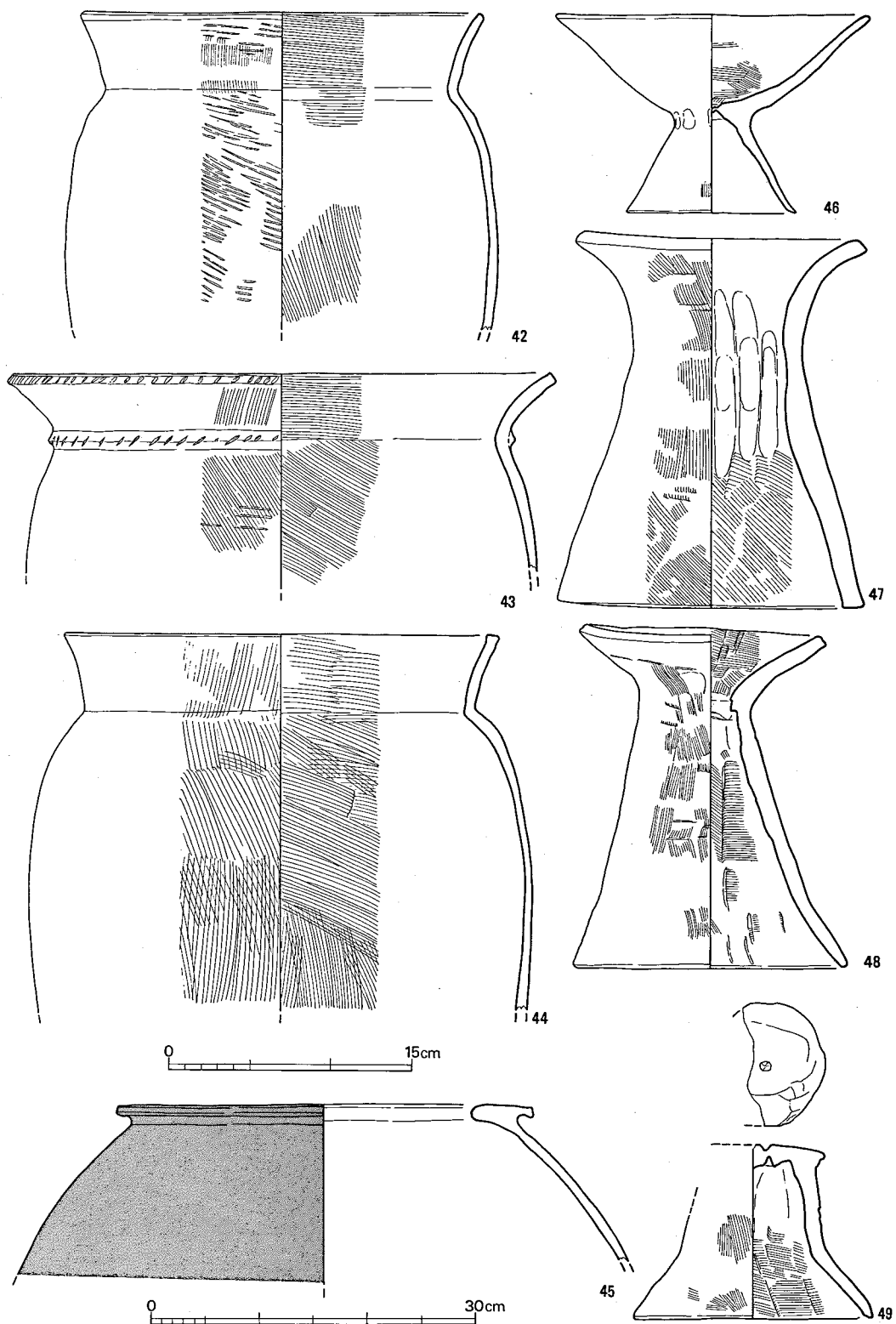
第165図 86号竖穴住居跡出土土器実測図③ (1/4、25~28は1/6)



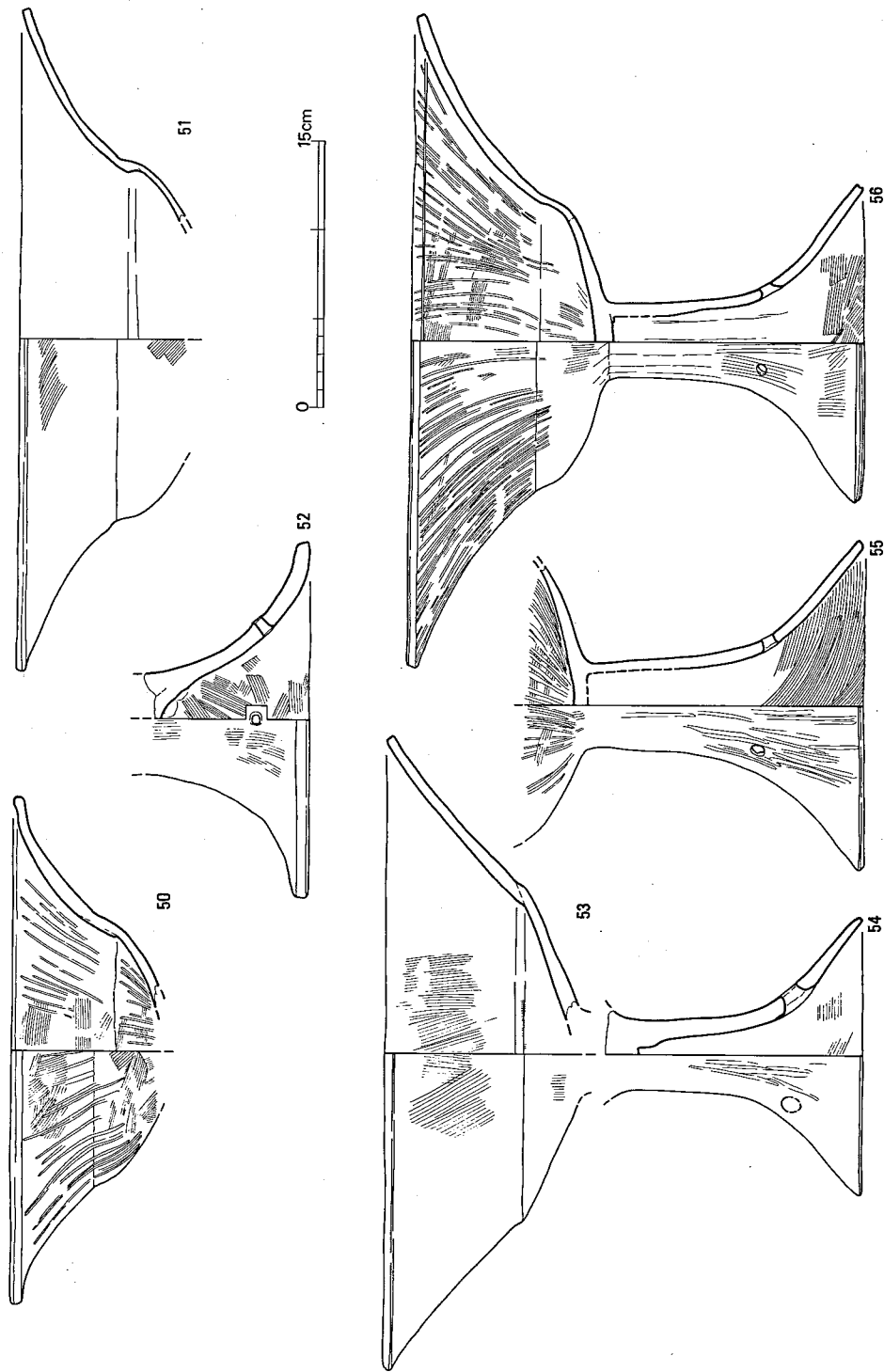
第166图 86号竖穴住居迹出土土器实测图④ (1/4)



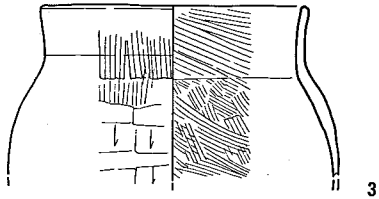
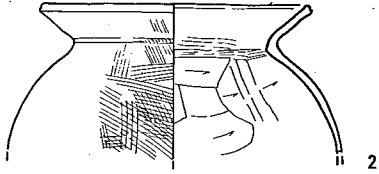
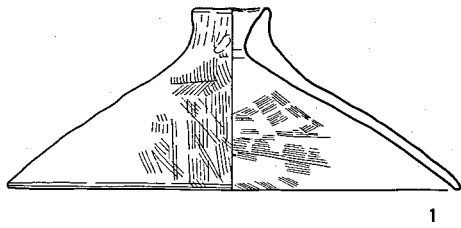
第167図 86号竖穴住居跡出土土器実測図⑤ (1/4、40・41は1/6)



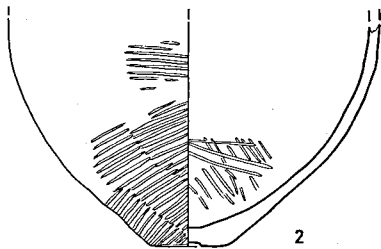
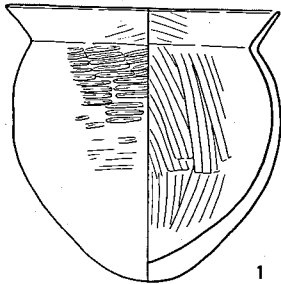
第168图 86号竖穴住居跡出土土器実測図⑥ (1/4、45は1/6)



第169图 86号竖穴住居跡出土土器実測図⑦(1/4)

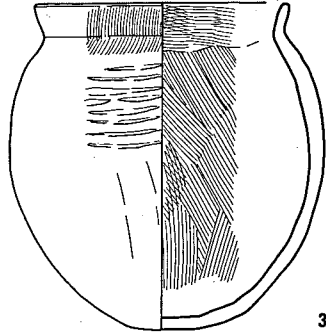
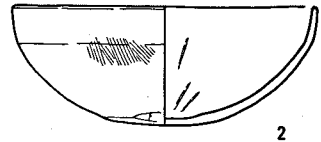
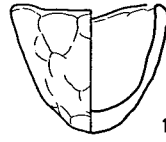


J 88

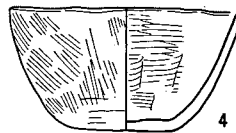
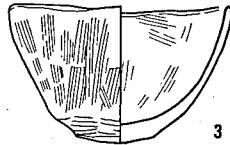
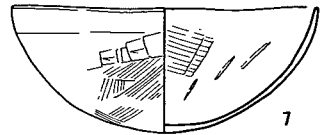
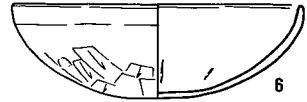
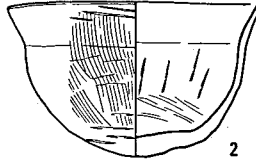
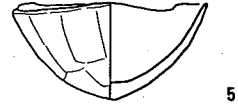
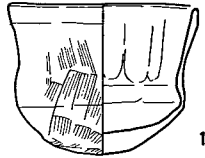


J 91

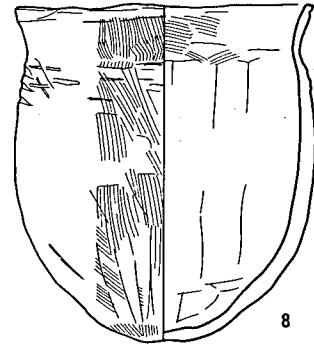
0 15cm



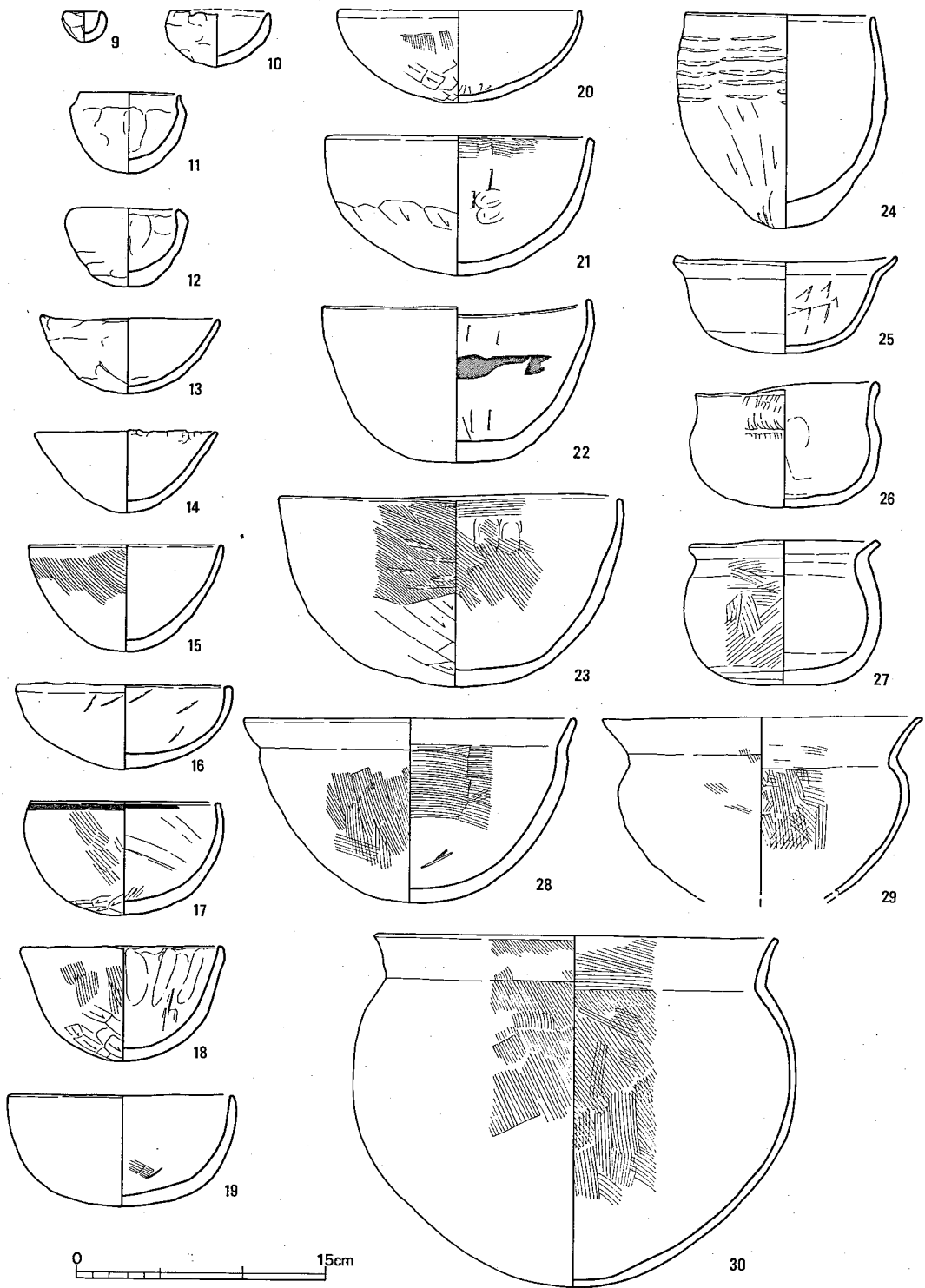
J 89



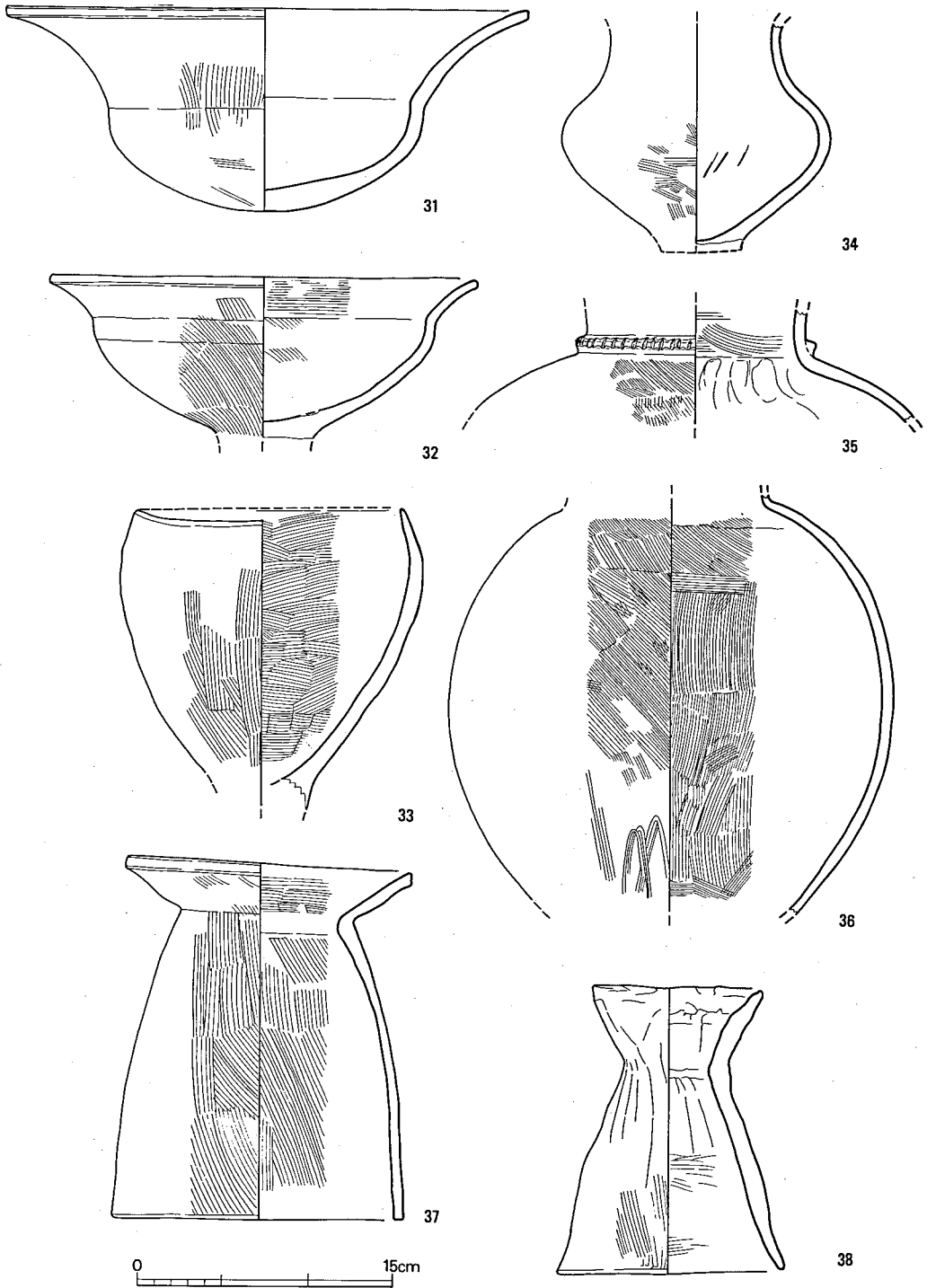
J 92



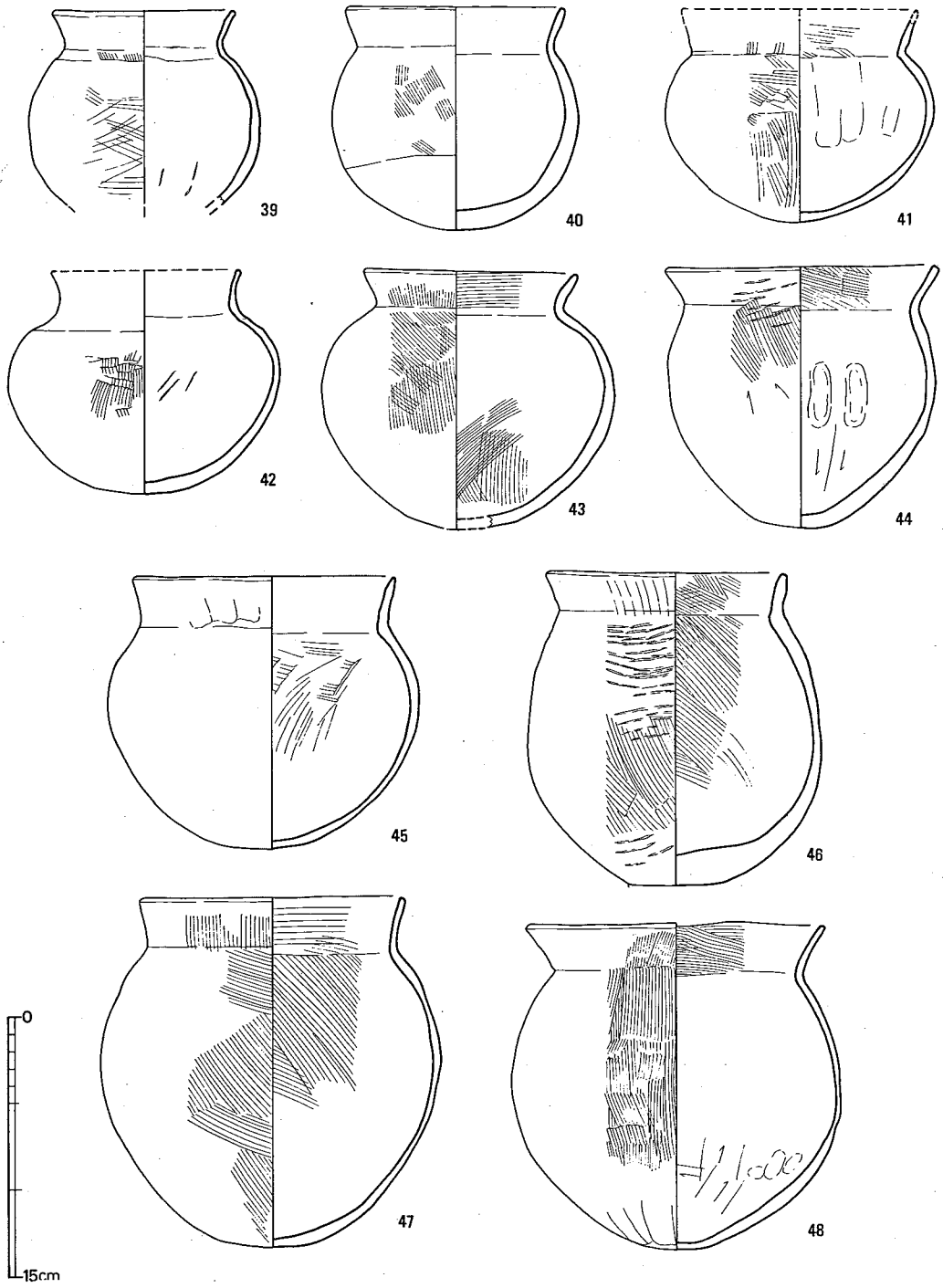
第170图 88·89·91·92号竖穴住居迹出土土器实测图(1/4)



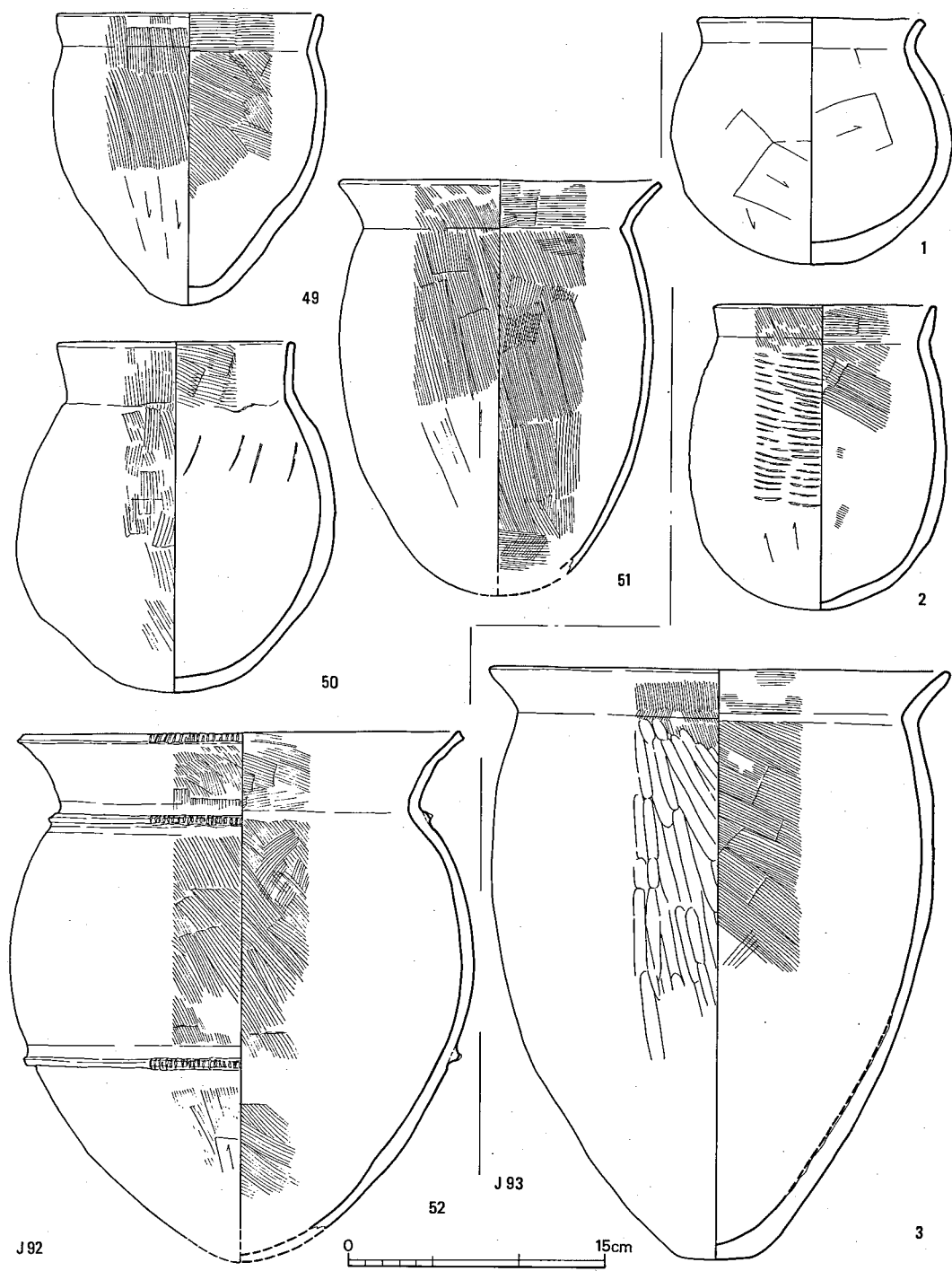
第171图 92号竖穴住居跡出土土器实测图② (1/4)



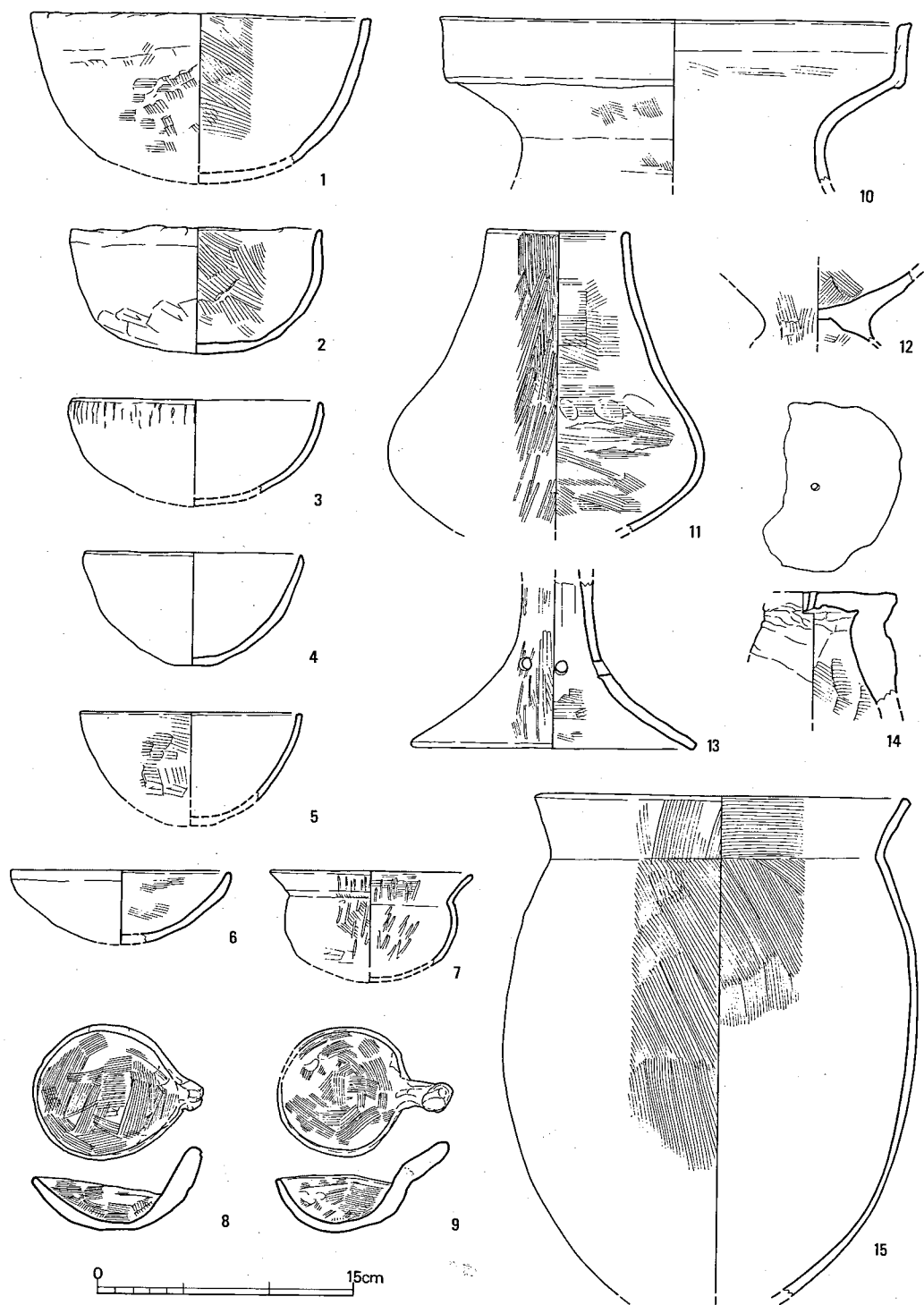
第172图 92号竖穴住居迹出土土器实测图③ (1/4)



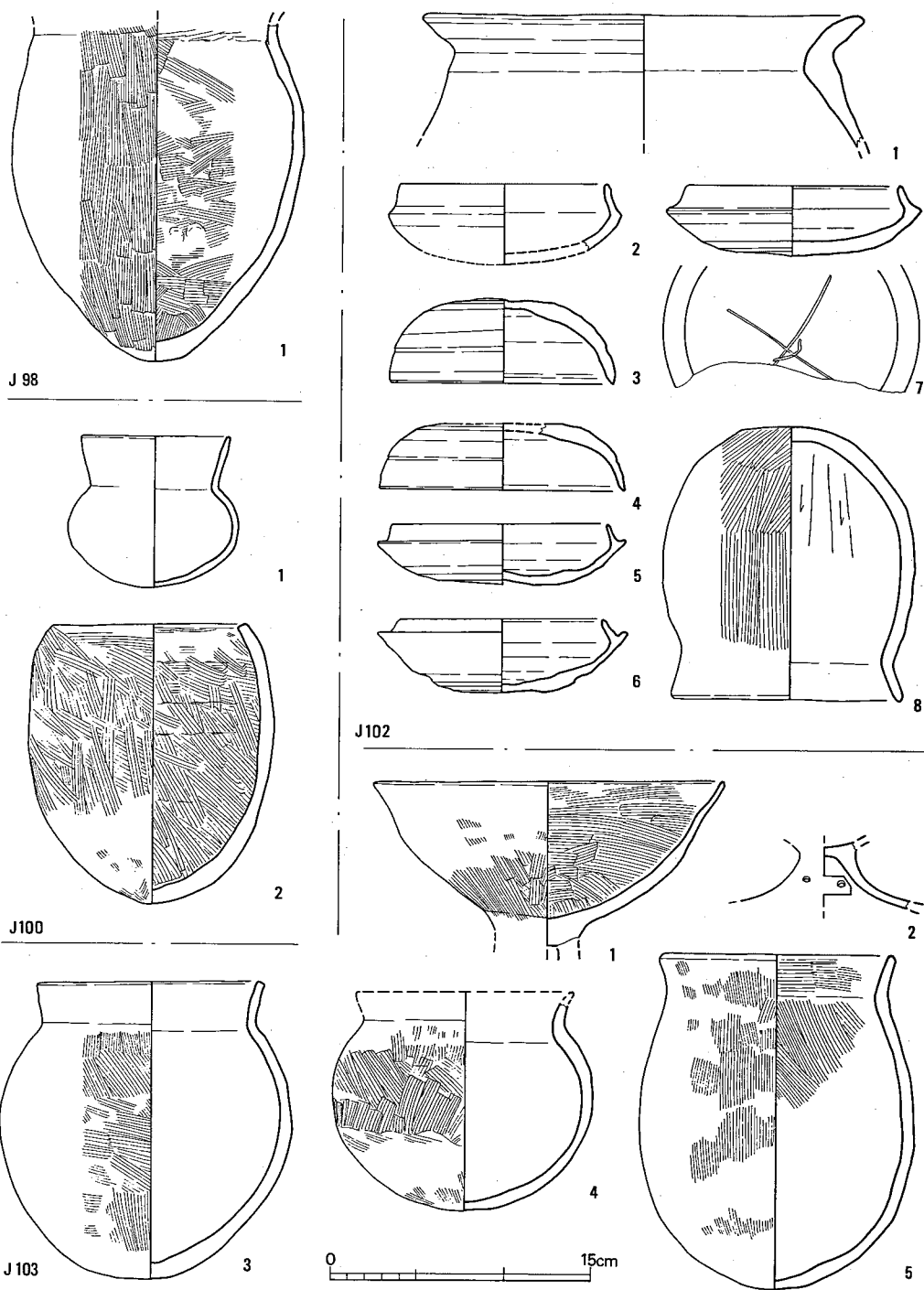
第173图 92号竖穴住居迹出土土器实测图④ (1/4)



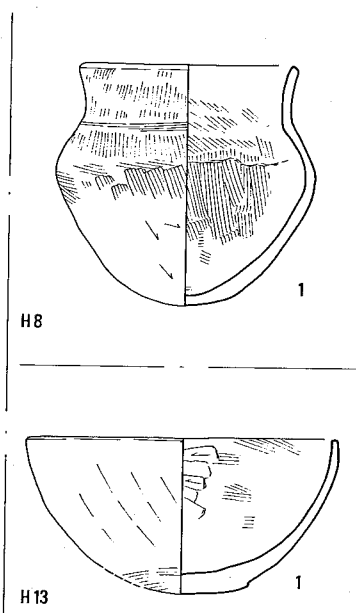
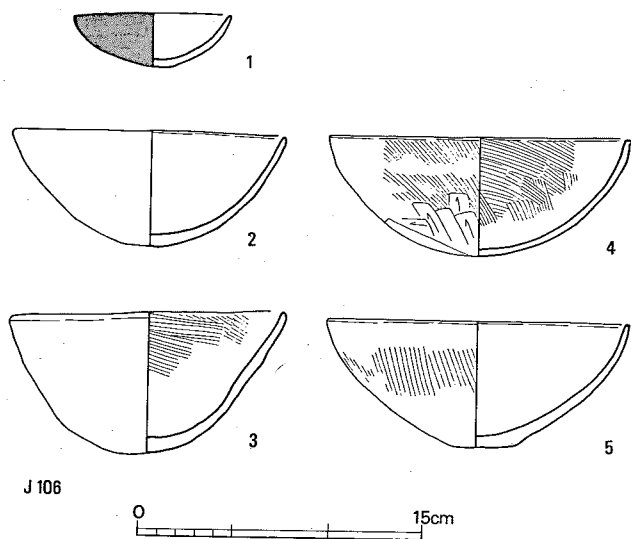
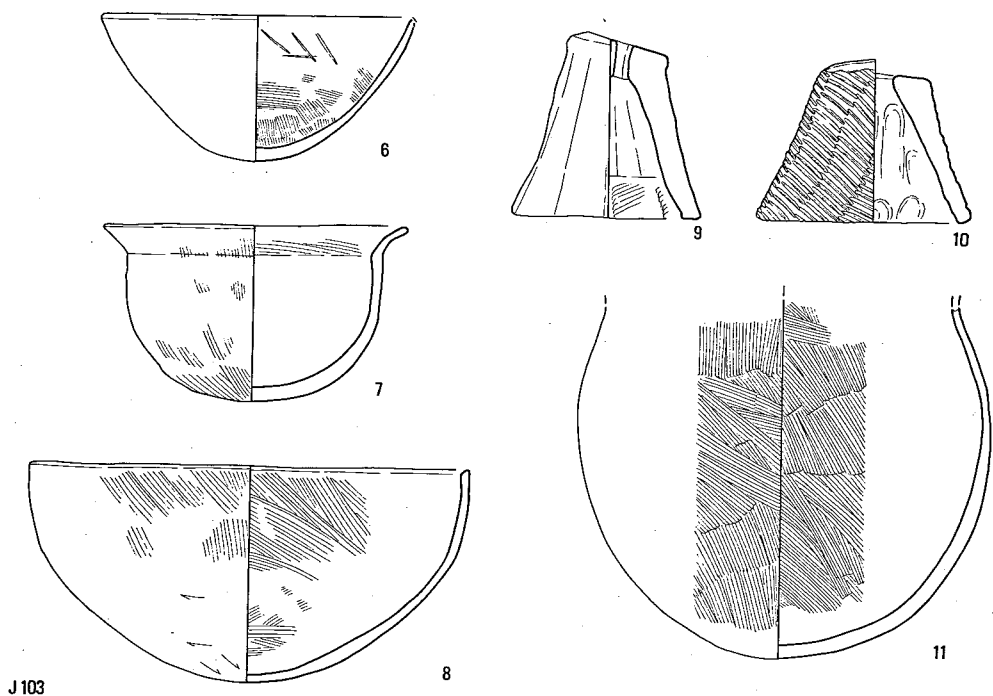
第174図 92・93号竖穴住居跡出土土器実測図（1／4、J92-51は1／6）



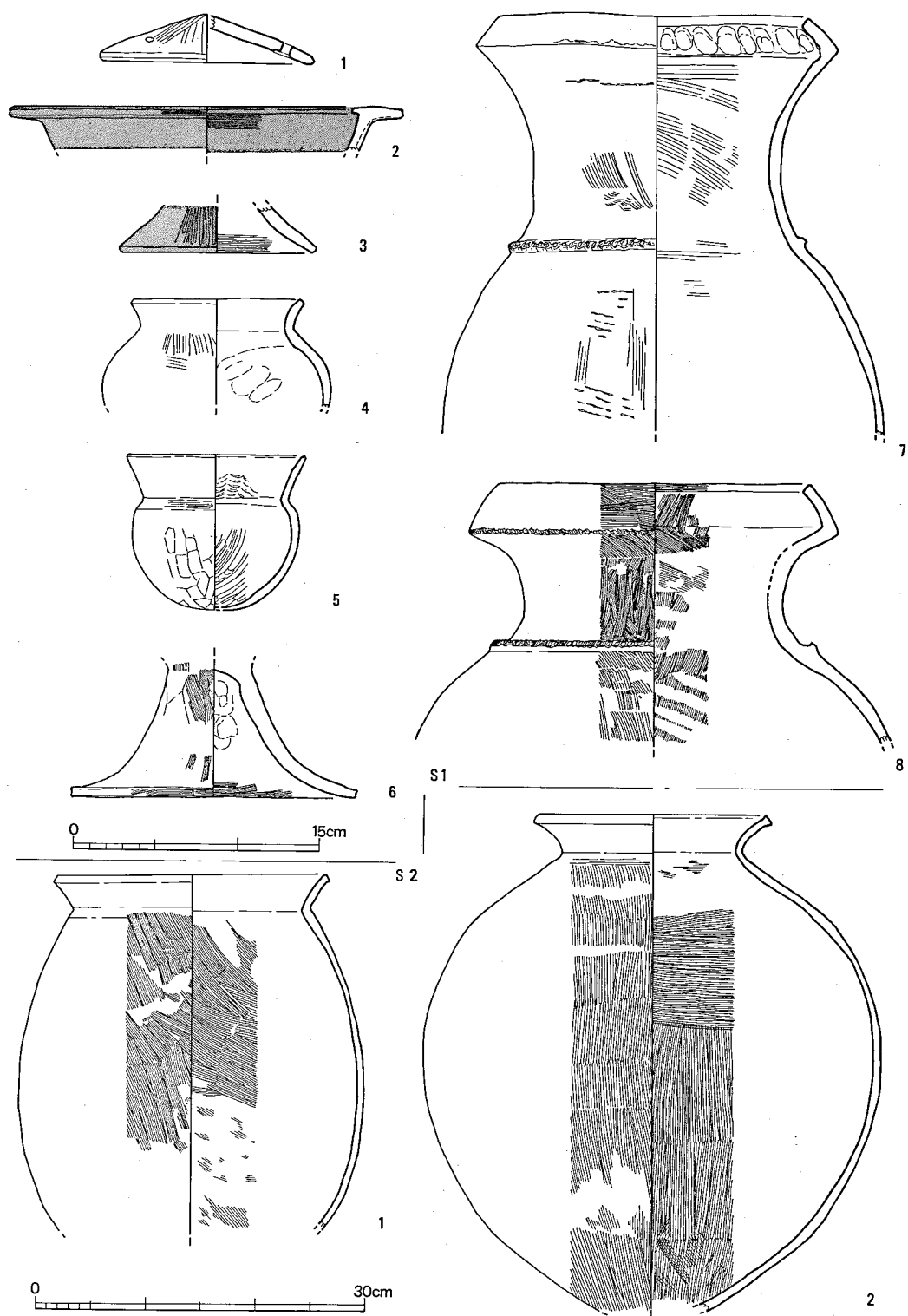
第175图 96号竖穴住居迹出土土器实测图 (1/4)



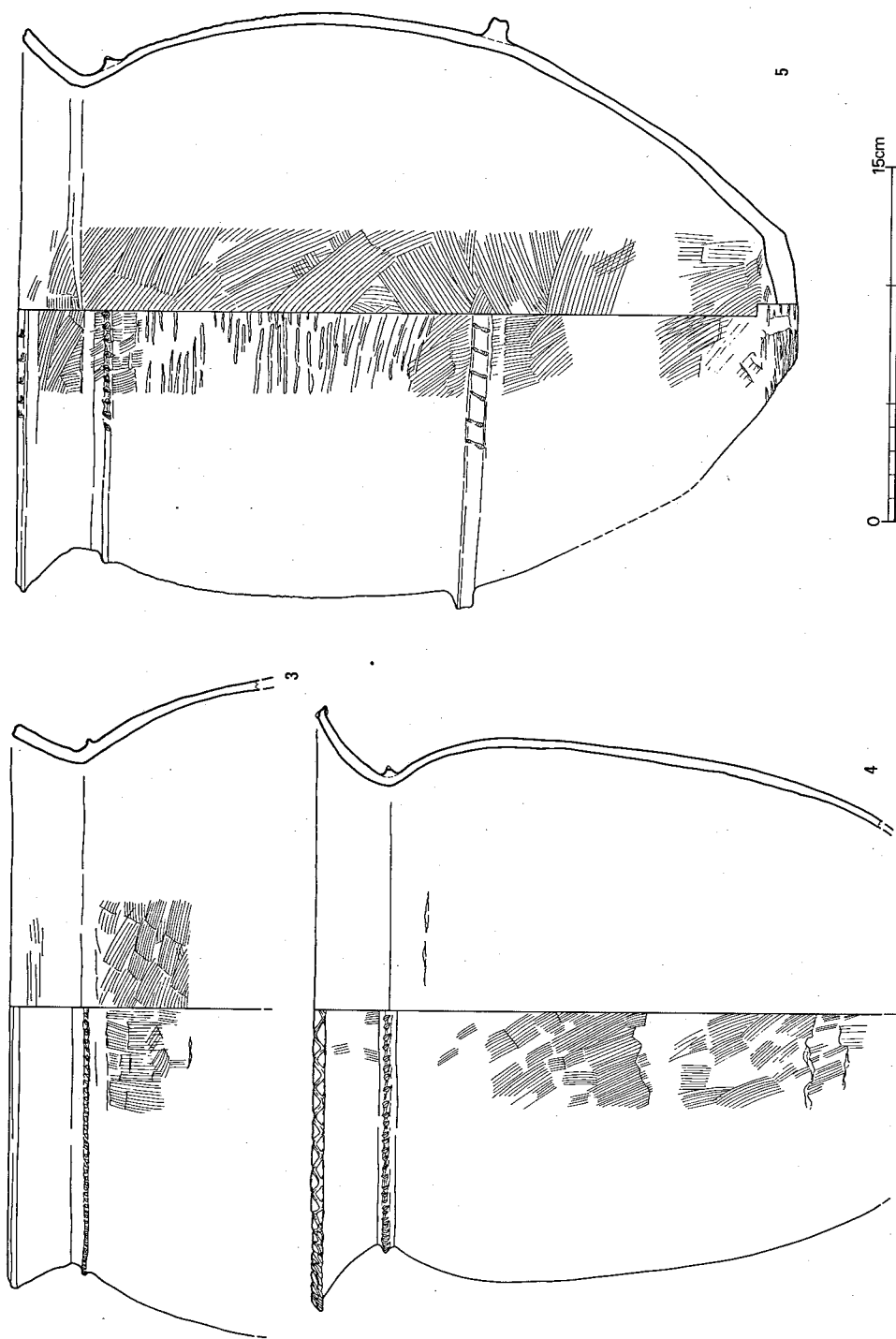
第176图 99·102·103号竖穴住居跡出土土器実測図(1/4)



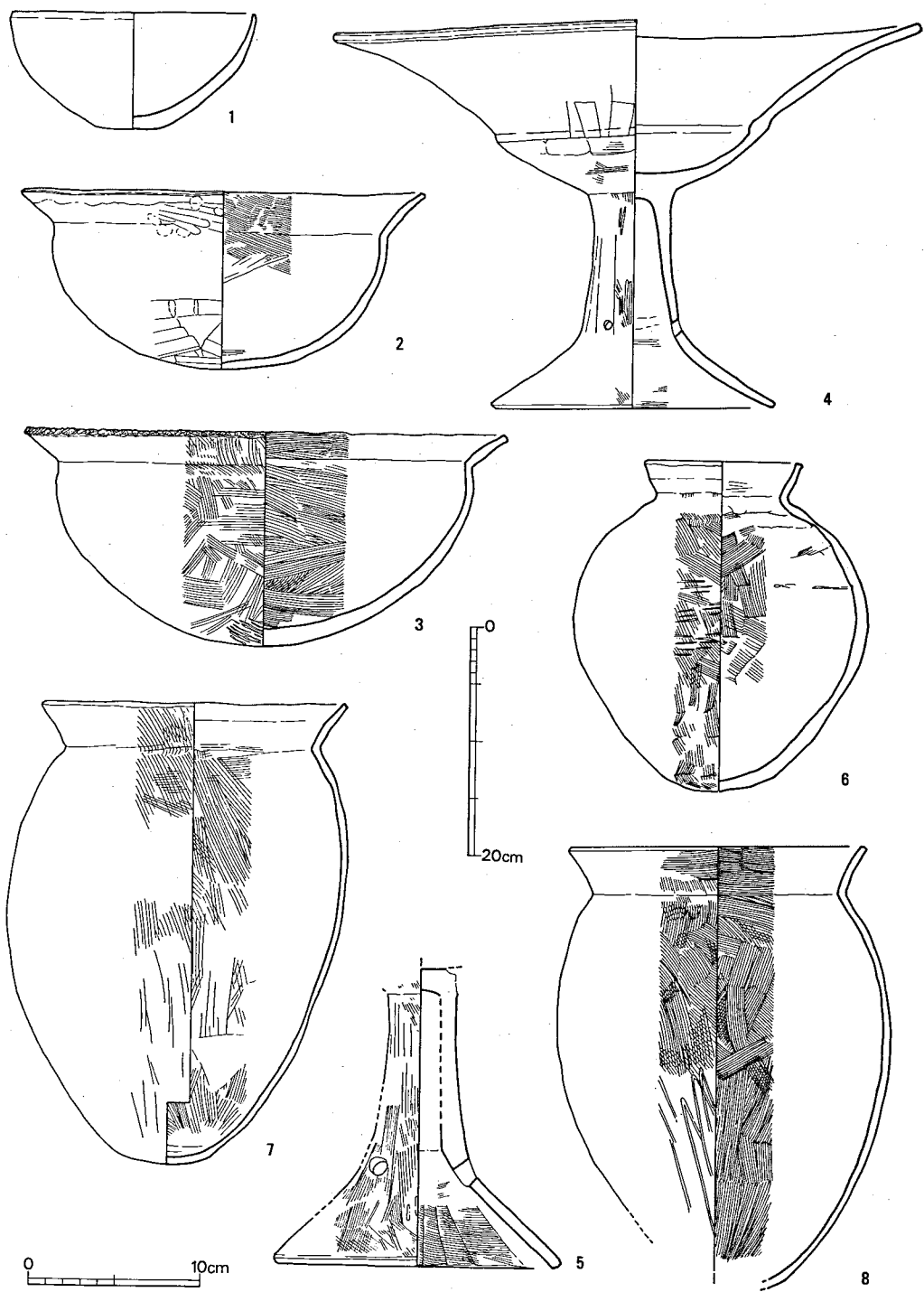
第177图 103·106号竖穴住居跡、8·13号掘立柱建物柱穴出土土器実測図(1/4)



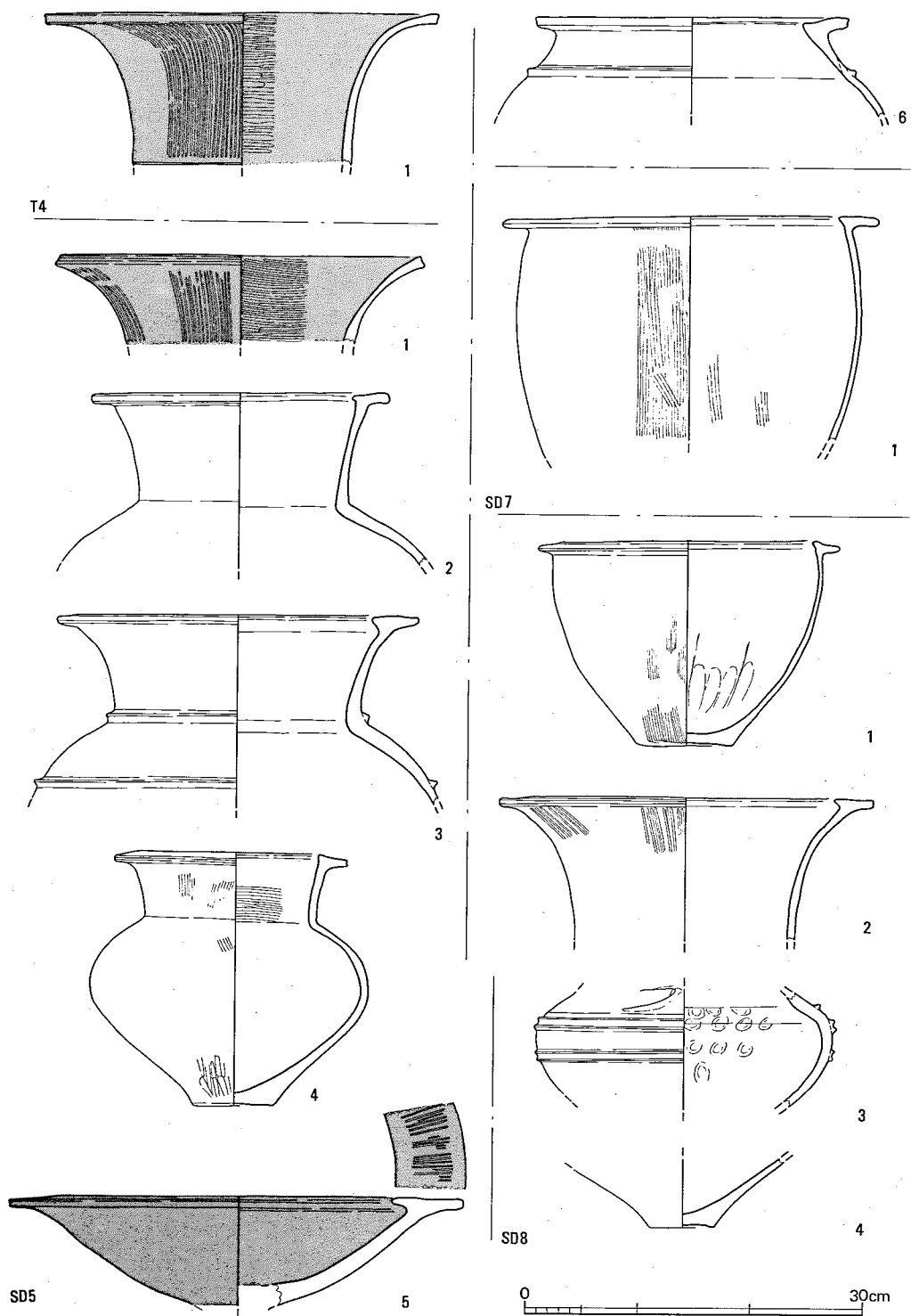
第178图 1·2号周沟墓出土土器实测图 (1/4、S1-8、S2-1は1/6)



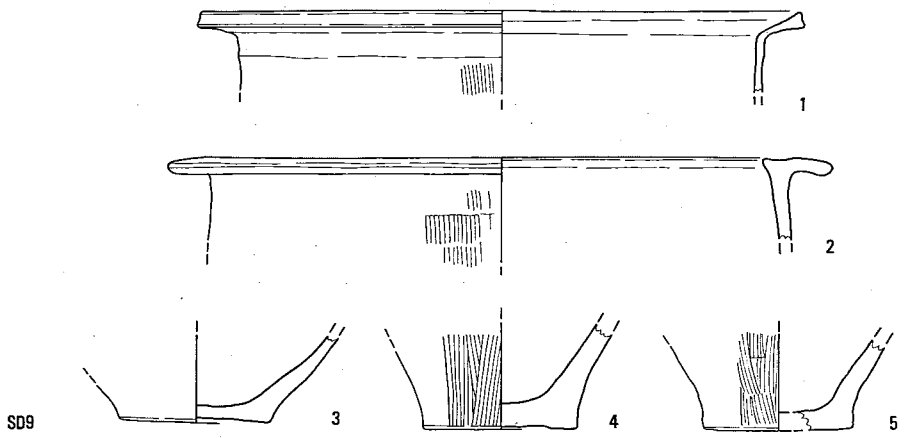
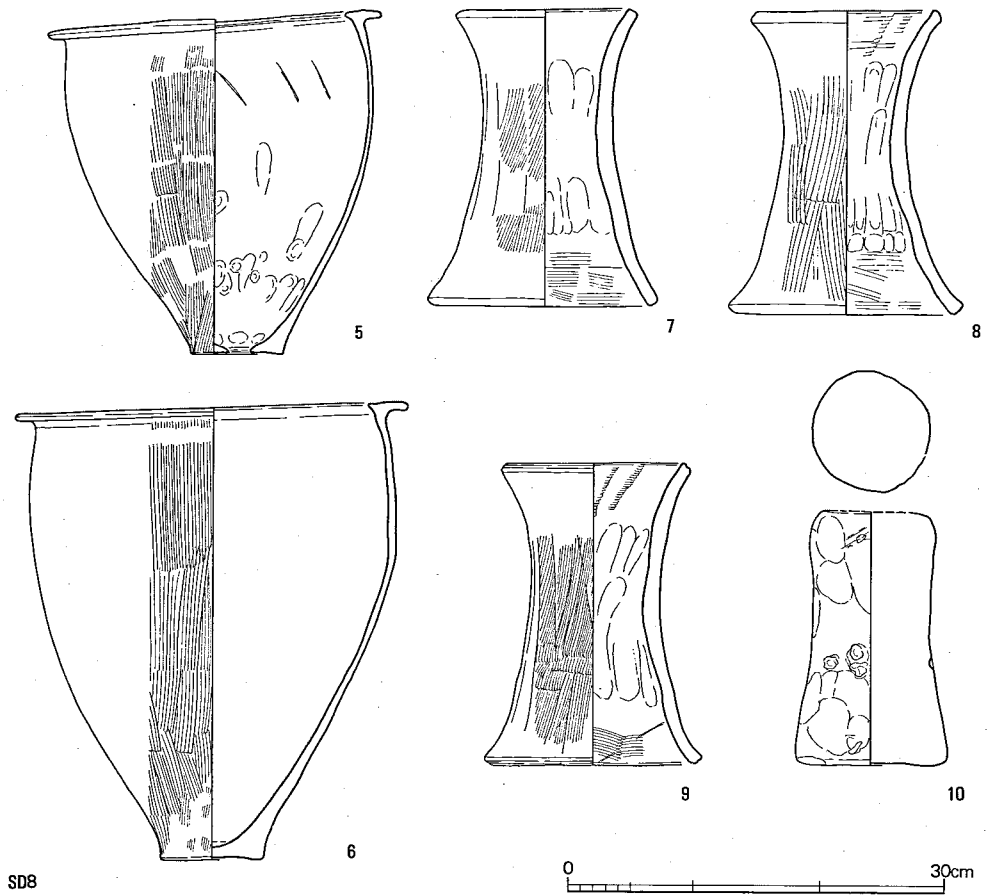
第179図 2号周溝墓出土土器実測図 (1/6、3は1/4)



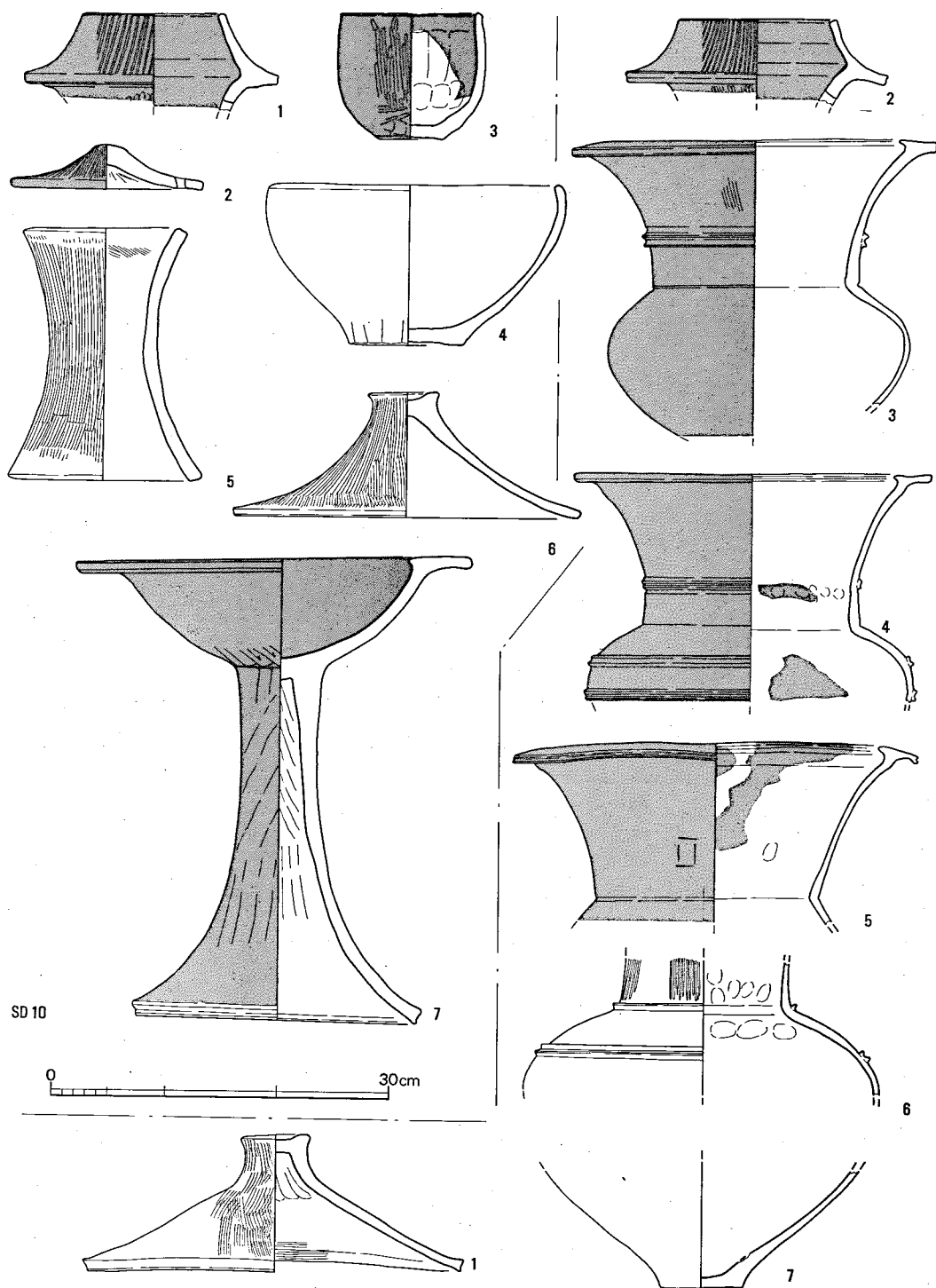
第180图 3号周溝墓出土土器实测图 (1/6、1·4·5は1/4)



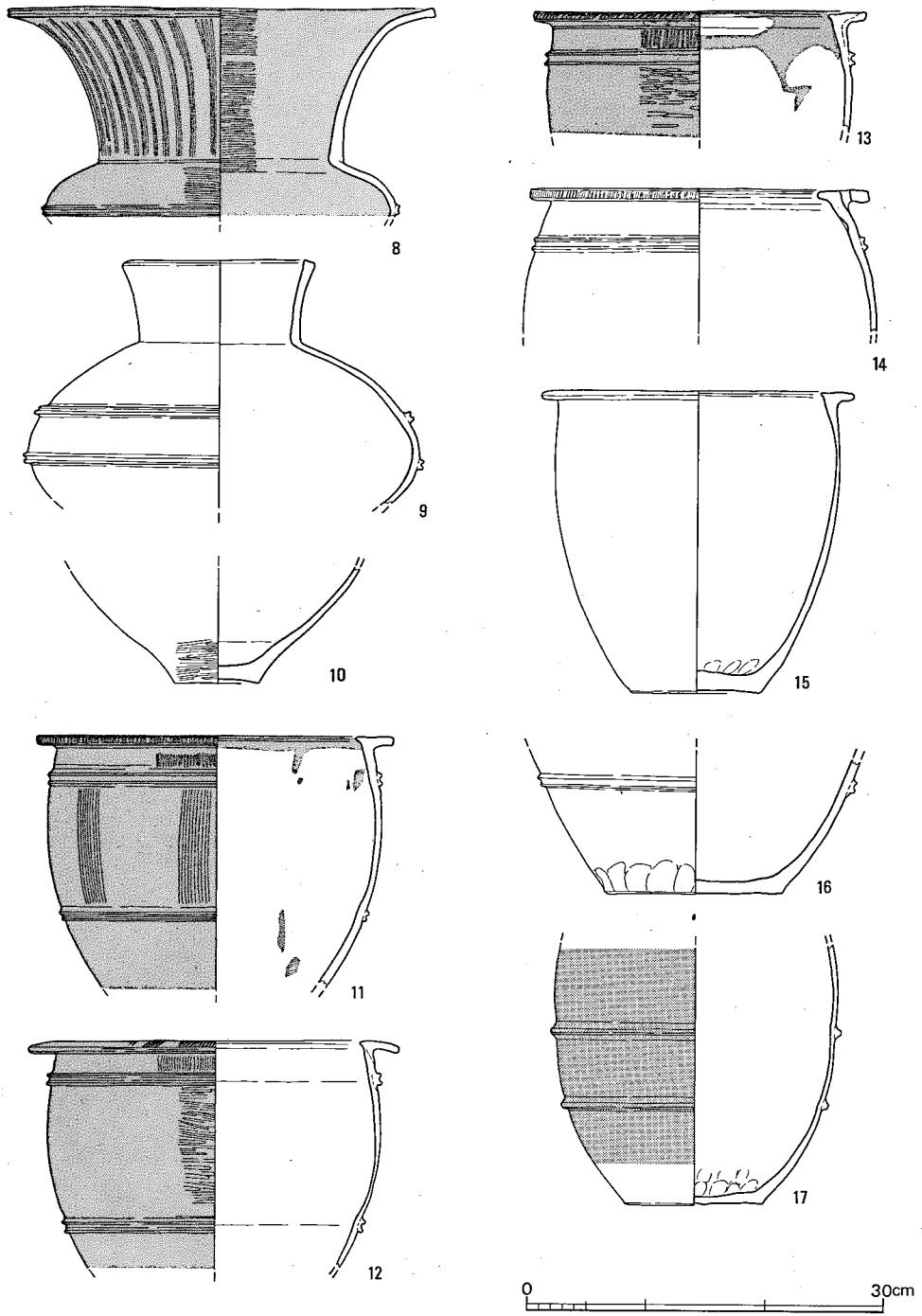
第181图 4号方形竖穴、5·7·8号祭祀土坑出土土器实测图(1/6)



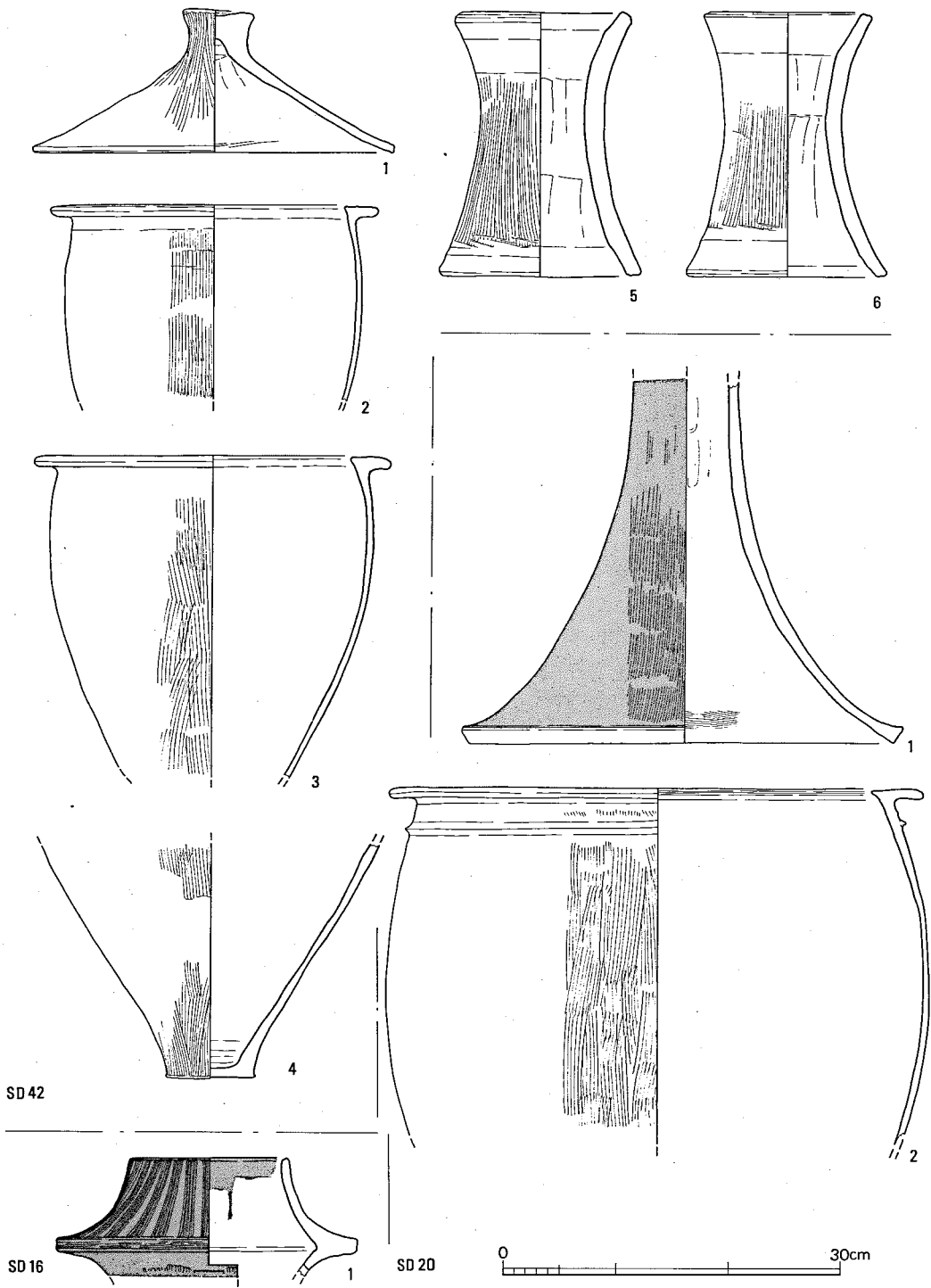
第182図 8・9号祭祀土壙出土土器実測図（1/4、SD8-5・6は1/6）



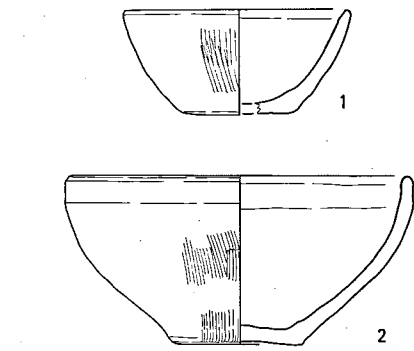
SD11
 第183図 10・11号祭祀土壙出土土器実測図 (1/6、SD10-2~5・7、SD11-1は1/4)



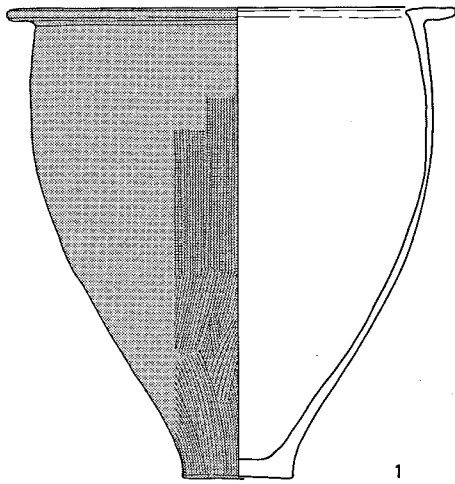
第184図 11号祭祀土壙出土土器実測図 (1/6)



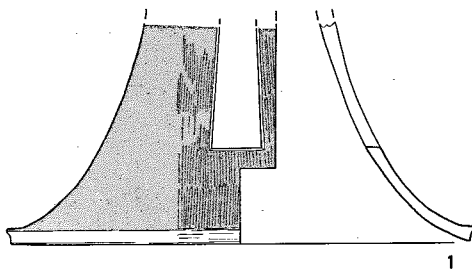
第185図 16・20・42号祭祀土壇出土土器実測図 (1/6、SD42-5・6は1/4)



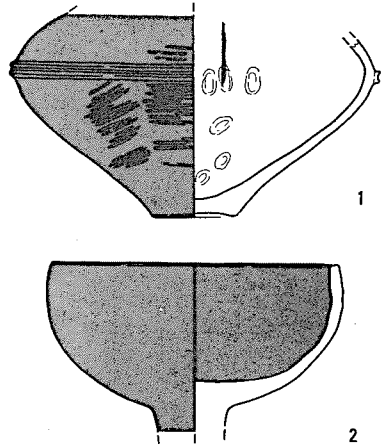
SD21



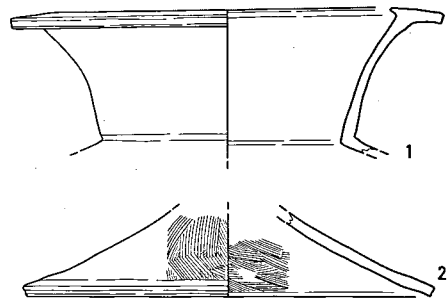
SD22



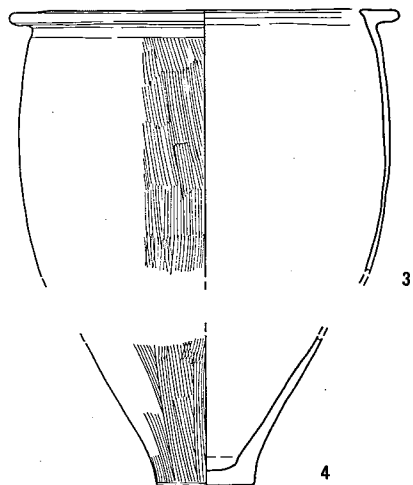
SD29



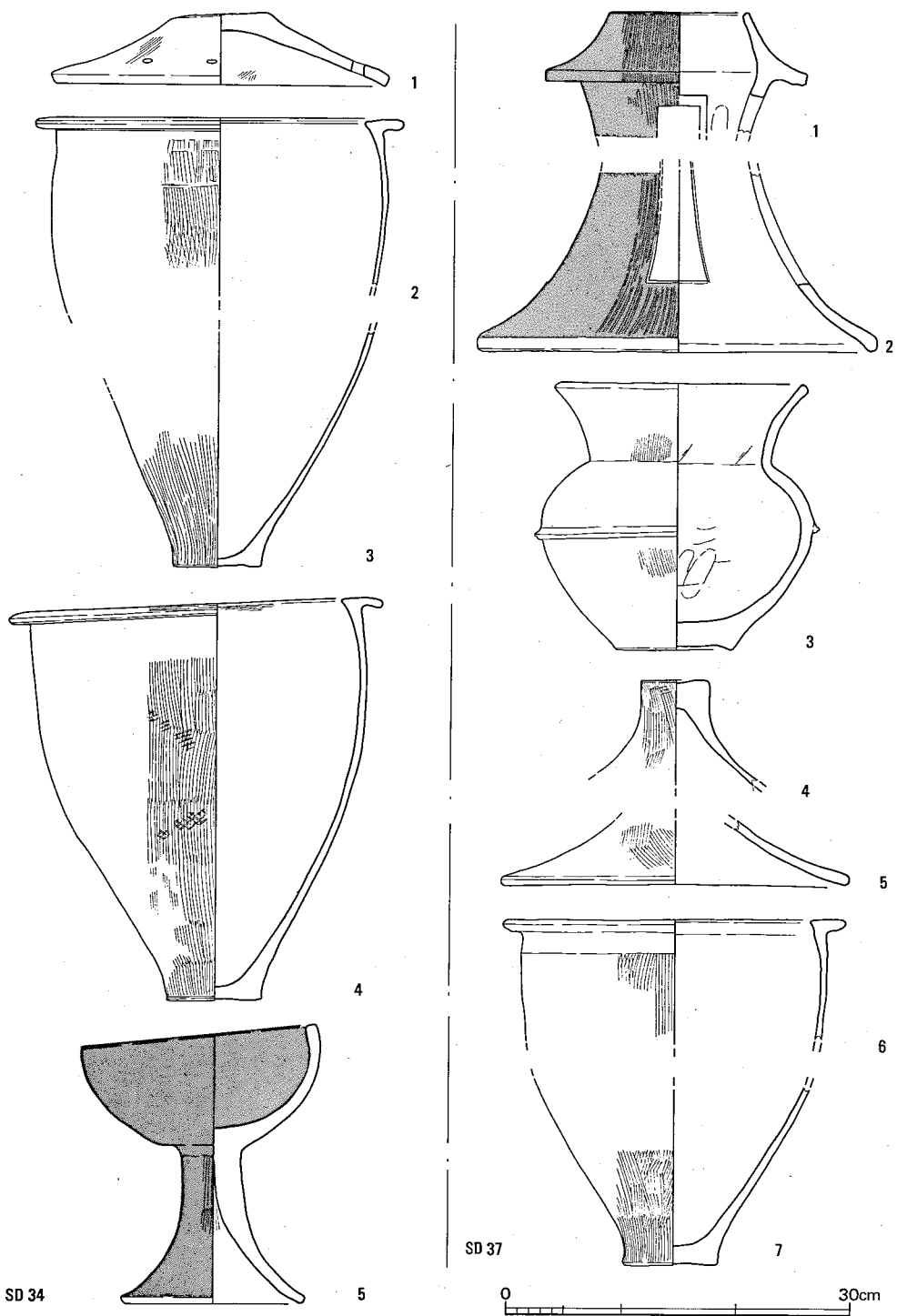
SD31



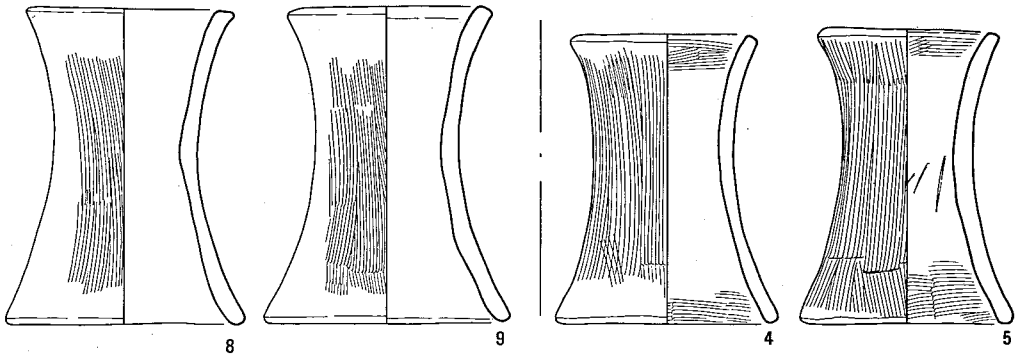
SD32



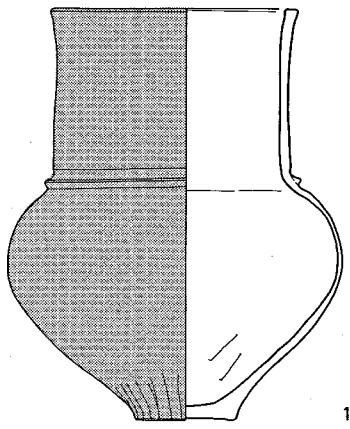
第186図 21・22・29・31・32号祭祀土壇出土土器実測図 (1/6、SD21・SD31-2は1/4)



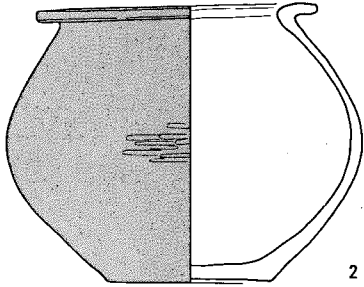
第187図 34・35号祭祀土壇出土土器実測図（1/6、SD34-1・5、SD37-3は1/4）



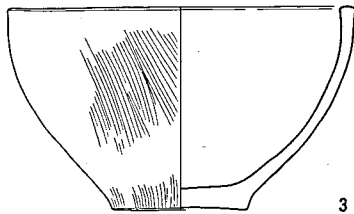
SD37



1

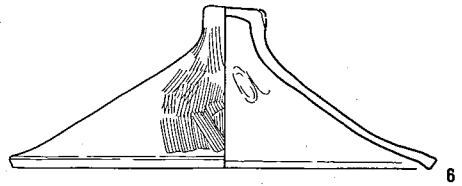


2

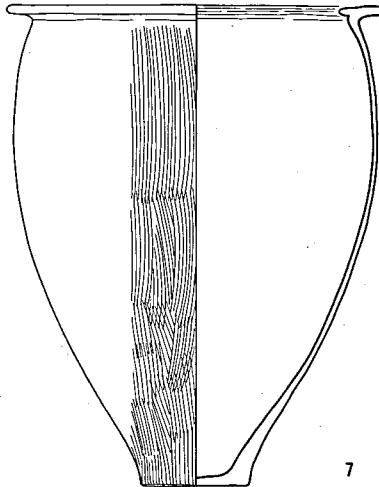


3

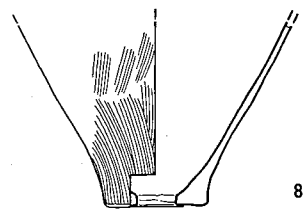
SD38



4



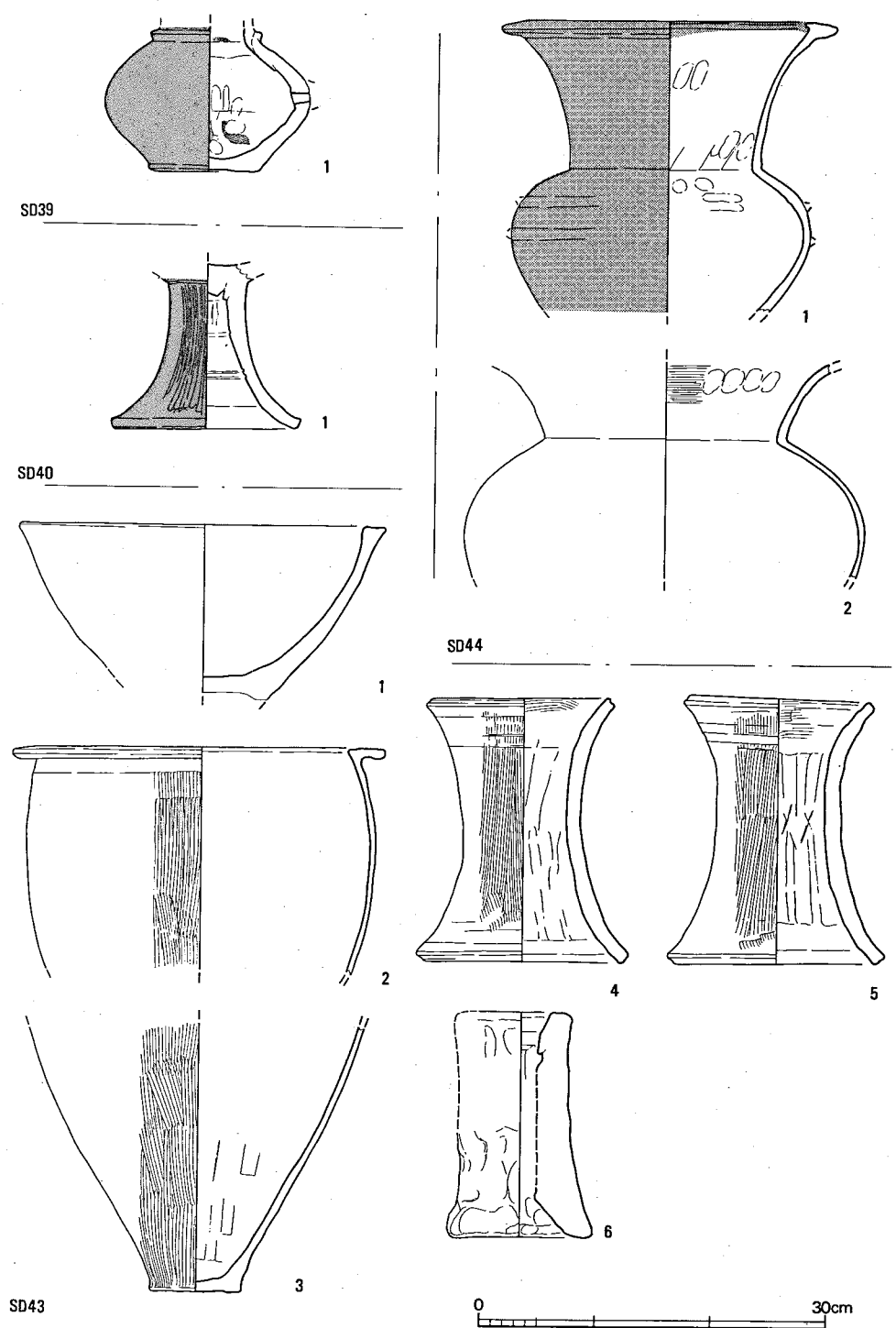
5



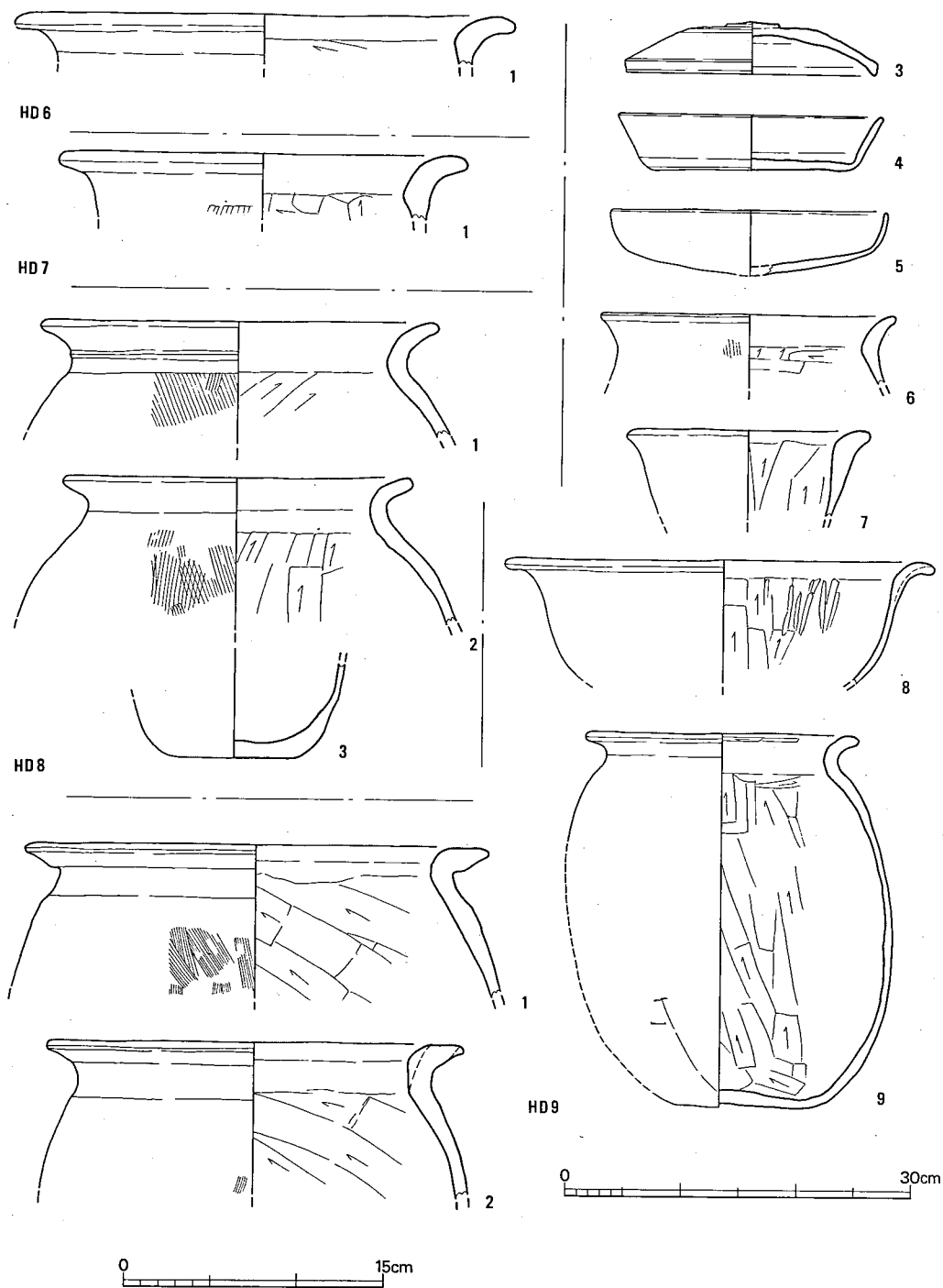
6



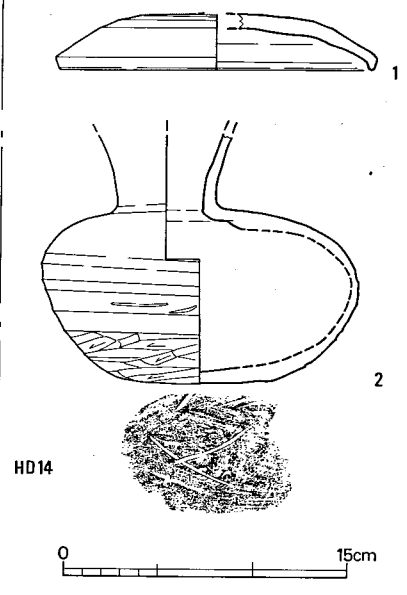
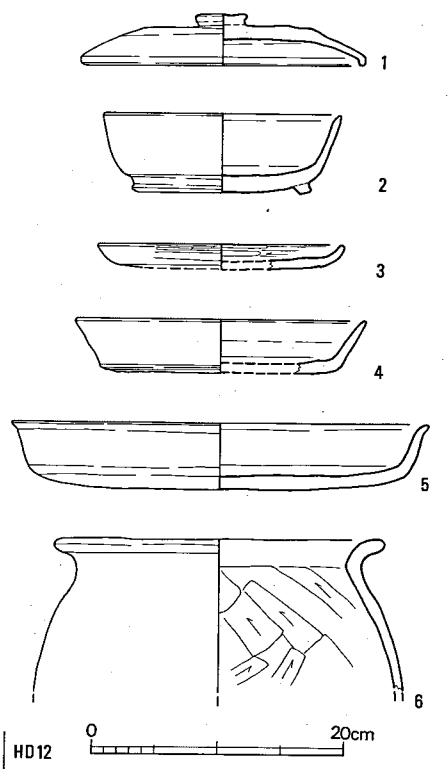
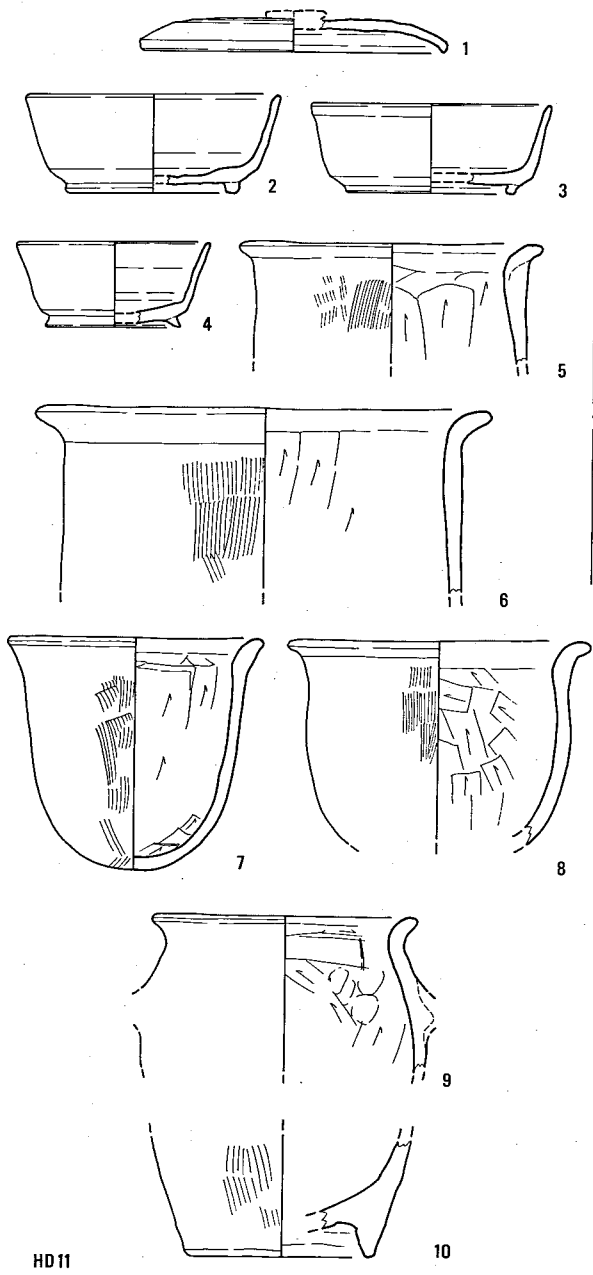
第188図 37・38号祭祀土壙出土土器実測図 (1/6、SD37-8・9、SD38-2~5は1/4)



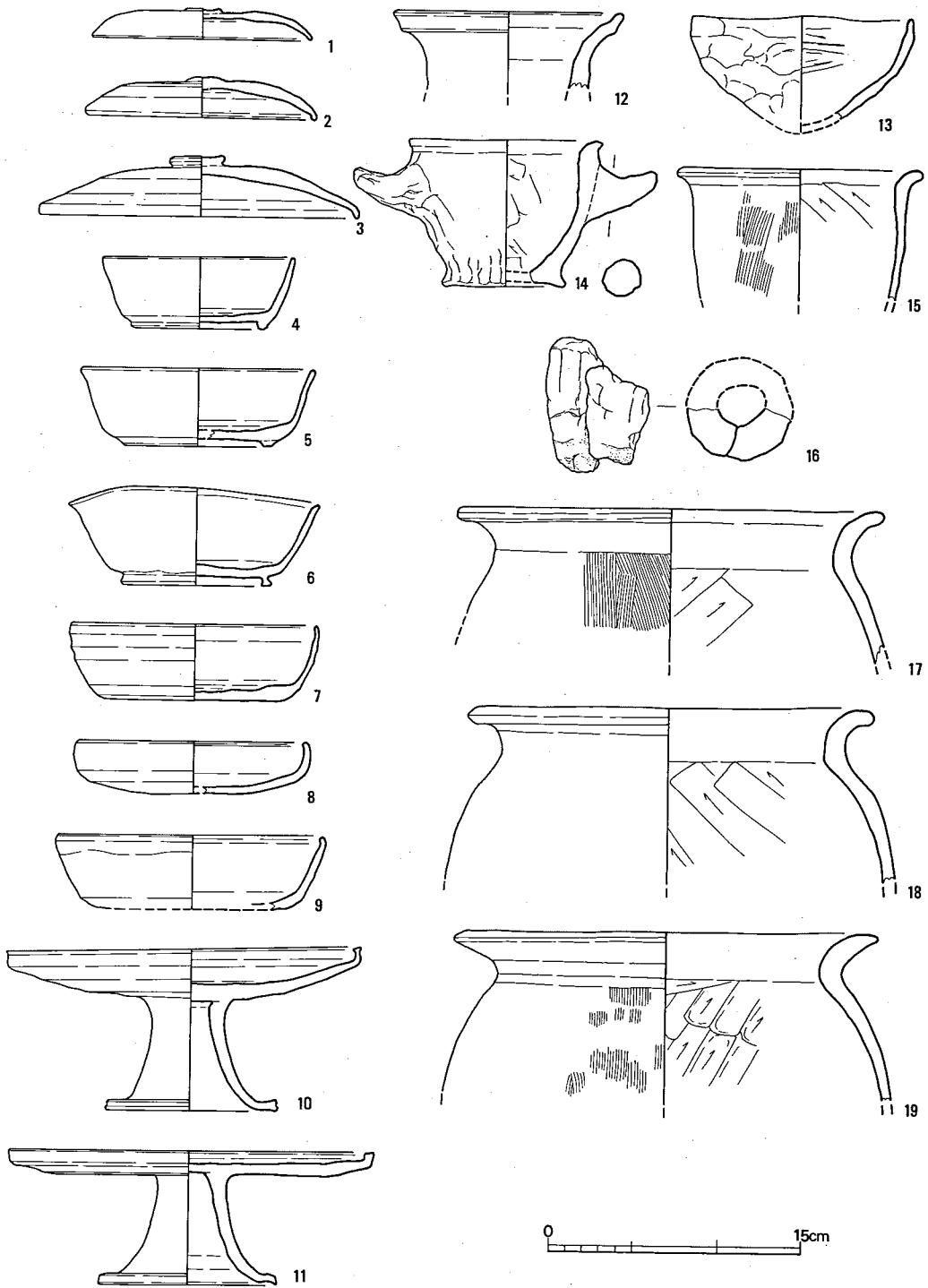
第189図 39・40・43・44号祭祀土壙出土土器実測図
 (1/6、SD39、SD40、SD43-1・4~6は1/4)



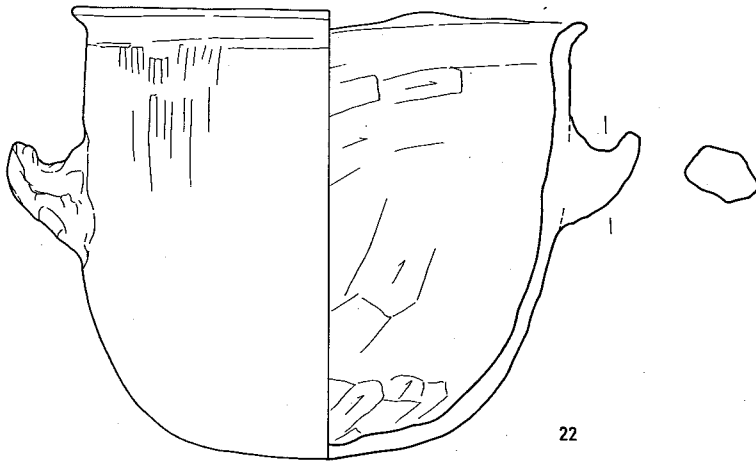
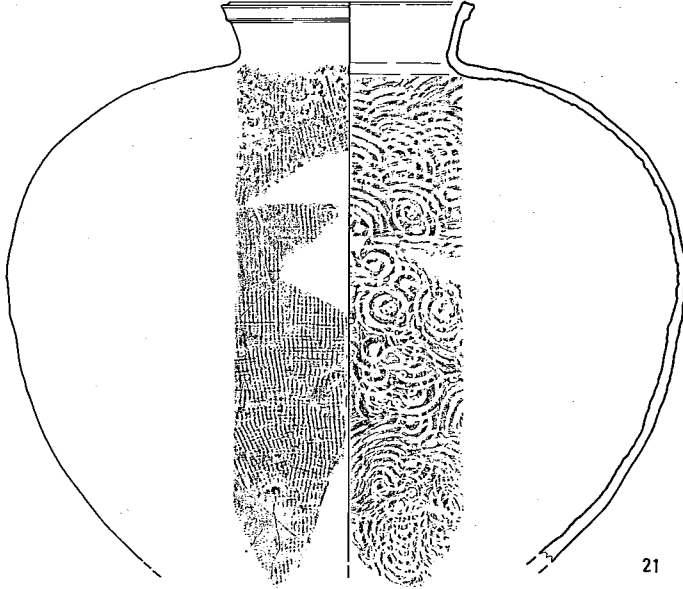

第190図 6～9号廃棄土坑出土土器実測図 (1/4、HD9-8・9は1/6)



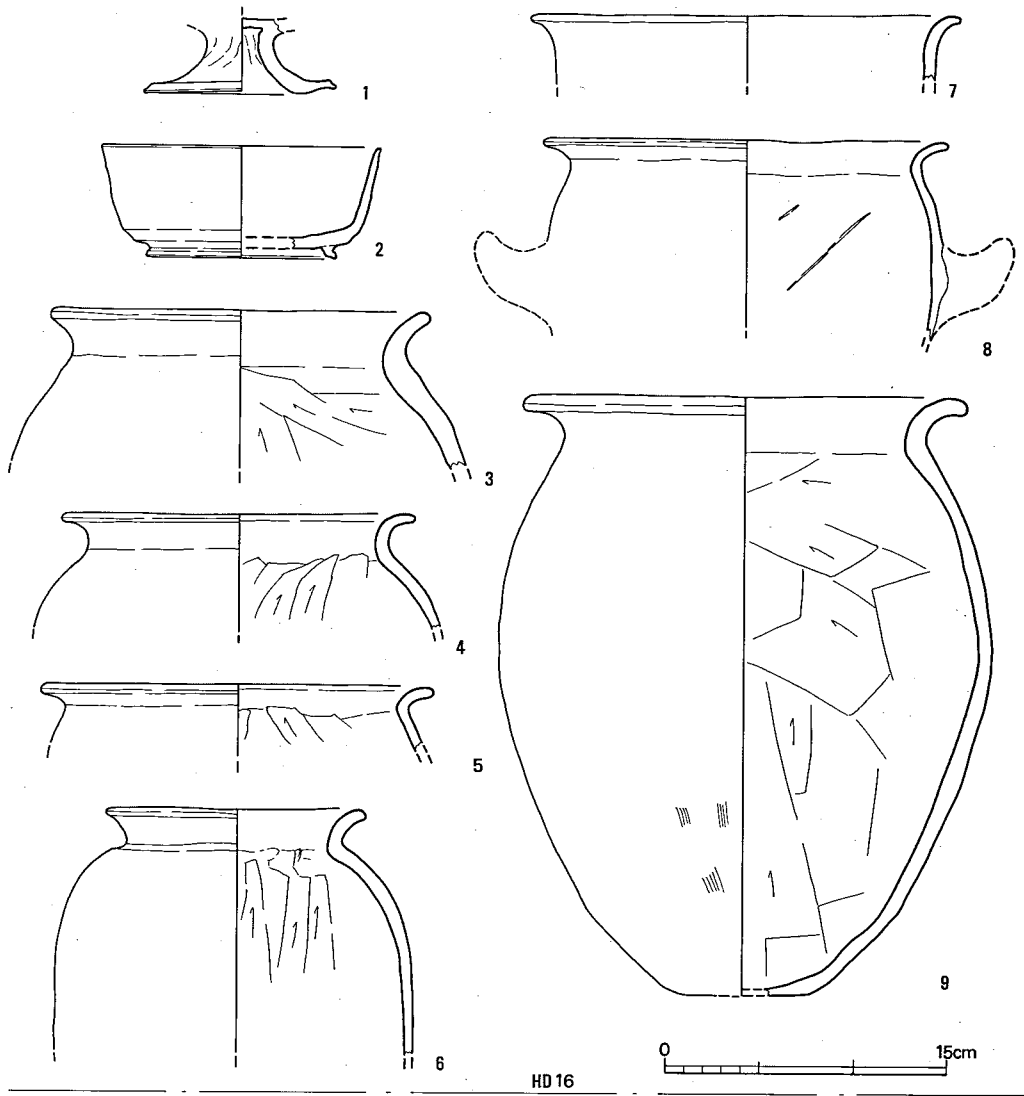
第191図 11~14号廃棄土壙出土土器実測図 (1/4、HD12-6は1/6)



第192図 15号廃棄土壙出土土器実測図① (1/4、13は1/3)

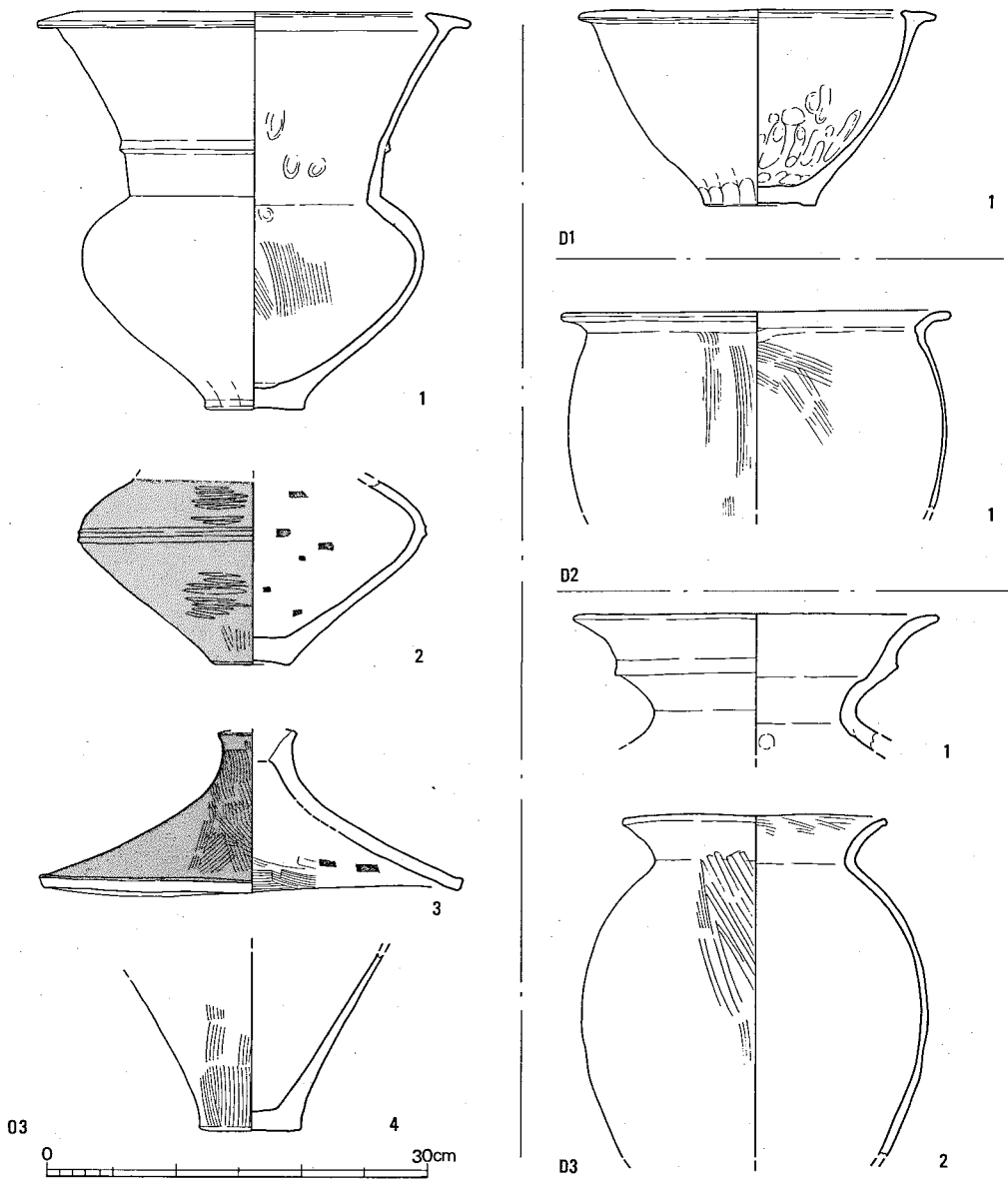


第193図 15号廃棄土壙出土土器実測図② (1/4、21は1/6)



M 6

第194図 16号廃棄土壇・6号溝出土土器実測図 (1/4、HD16-4~8は1/6)

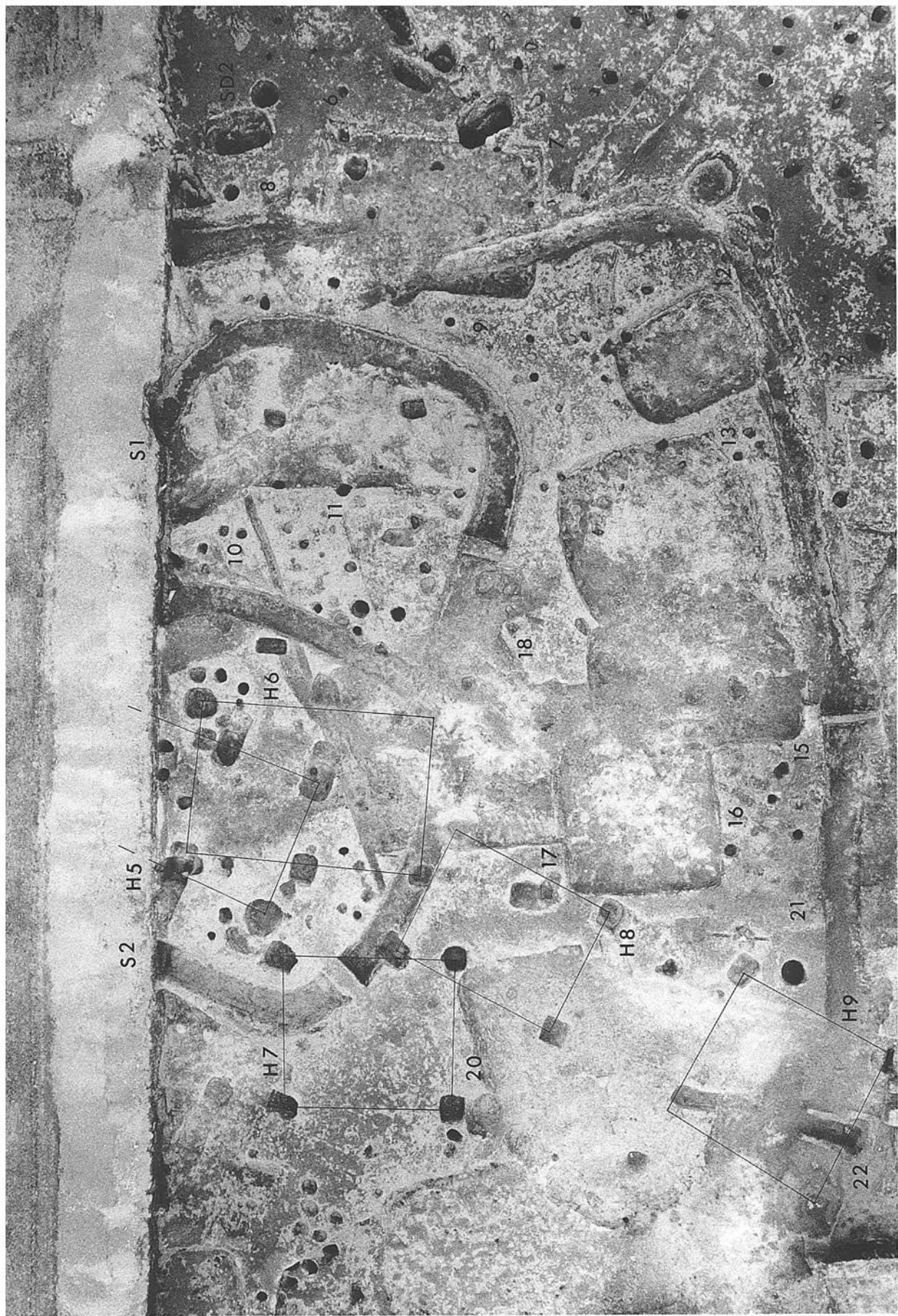


第195図 3号落とし穴状土壙、1～3号土壙出土土器実測図（1／6、D3は1／4）

図 版



図版 1 調査区全景 (南西上空から)



图版 2 A 地区全景 (北東上空から)



図版 3 B地区全景（上層、東上空から）




図版 4 B地区全景(下層、南上空から)



图版 5 B 地区上層遺構 (南東上空から)



図版 6 B地区北端部（北東上空から）




図版7 B地区北半部上層遺構空中写真（北西上空から）



図版 8 B地区北半部下層遺構全景（北西上空から）



図版 9 B地区北半部上層遺構（北西上空から）



図版10 B地区北半部下層遺構（北西上空から）



図版11 B地区中央部上層遺構（南東上空から）




図版12 B地区中央部下層遺構（南東上空から）





图版13 7~18号竖穴住居跡付近

M1




图版 147 3 21号窑穴住居迹附近



图版15 上 7号竖穴住居跡 下 9号竖穴住居跡



图版16 9号竖穴住居跡土器出土状态



图版17 上 12~14号竖穴住居跡 下 15~18号竖穴住居跡



图版 18
 上 17号竖穴住居跡土器出土状态
 下 21号竖穴住居跡



図版19 16~30号竪穴住居跡付近上層遺構



图版20 上 19号竖穴住居跡土器出土状态 下 30号竖穴住居跡



图版 21
上 30号竖穴住居跡貼床下層
下 30号竖穴住居跡主柱穴
(P₂)




図版22 調査区中央部の竪穴住居跡群（上層）



図版
23

上 34、38号竖穴住居跡
下 38号竖穴住居跡





图版 24 30、44号住居跡(貼床除去後)

図版 25
上 36号 竪穴住居跡 (屋内土壌)
下 30、70号 竪穴住居跡





图版 26 3号周溝墓附近竖穴民居迹

図版27 上 46号竪穴住居跡カマド



中 52号竪穴住居跡東隅の土器出土状態




下 52号竪穴住居跡ベッド状態遺構の土層断面





图版28 53号竖穴住居跡





図版29 上・中 53号竖穴住居跡ベッド状態遺構の土層断面 下 60号竖穴住居跡土器出土状態



图版 30 67、81号窑穴住居迹(上層)



图版31 上 66号竖穴住居跡 下 68号(右)·69号(左)竖穴住居跡



図版32 上・中 68号竖穴住居跡土器出土状態 下 68号竖穴住居跡土器除去後の床面



図版33 上 81号竖穴住居跡 下 81号竖穴住居跡カマド



図版34 上 69号竖穴住居跡屋内土壙横の土器出土状態 下 83号竖穴住居跡屋内土壙土器出土状態




図版35 上 84号竖穴住居跡カマド 下 84～89号竖穴住居跡貼床除去後の状態



図版36 上 86号竖穴住居跡内への土器投棄の状態 下 86号竖穴住居跡屋内土壌Bへの土器転落の状態



図版 37 調査区南端の遺構群 (完掘後、北西から)




図版
38


上 92・93号竪穴住居跡の土器投棄の状態
下 92号竪穴住居跡の土器投棄の状態



図版39 上 92号竪穴住居跡屋内土壙への土器転落状態 下 93号竪穴住居跡土器出土状態



図版40 上 93号竖穴住居跡への鉄製品（鋏先）投棄の状態 下 95・96号竖穴住居跡・5号周溝墓



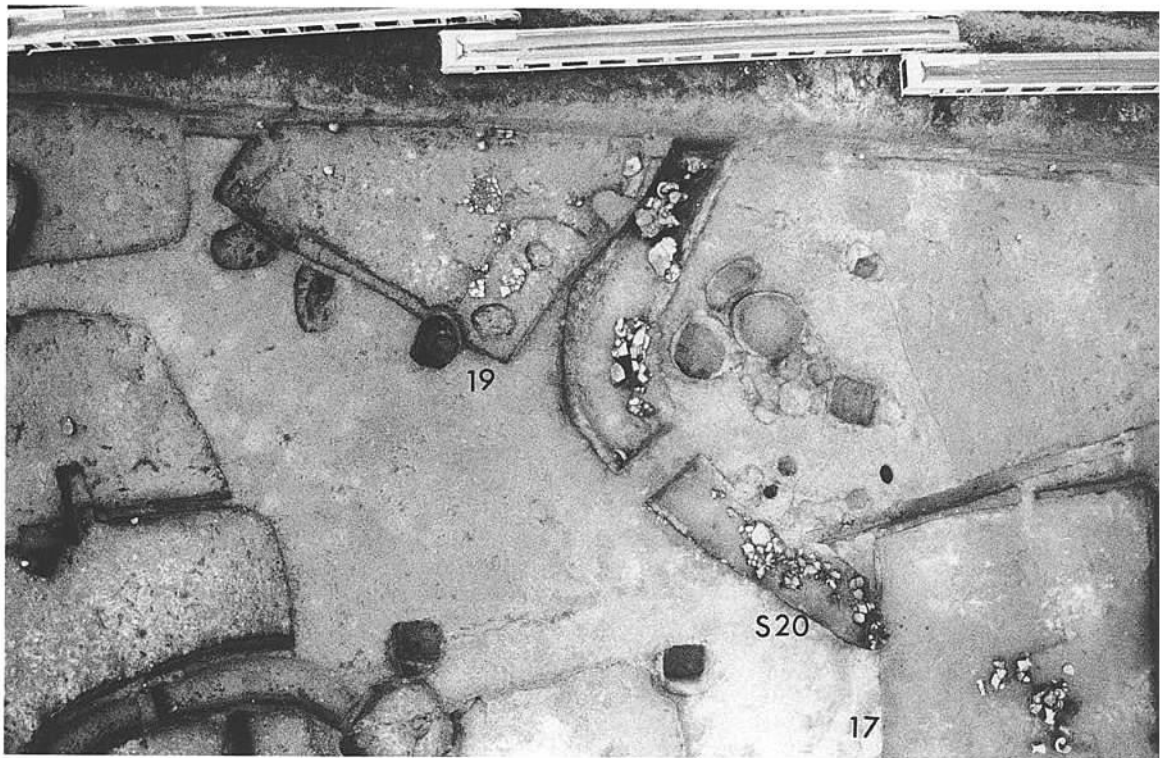
図版41 上 103号竖穴住居跡主柱穴内の土器 下 106号竖穴住居跡屋内土壇への土器転落状態

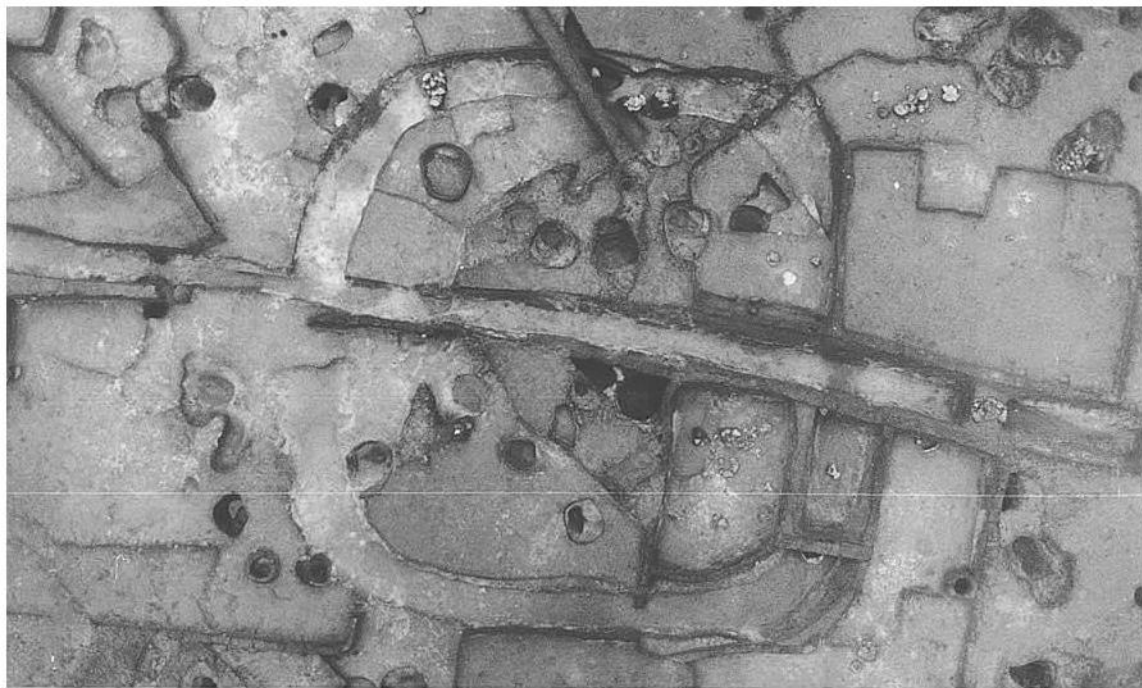


図版42 B地区南端部の下層遺構

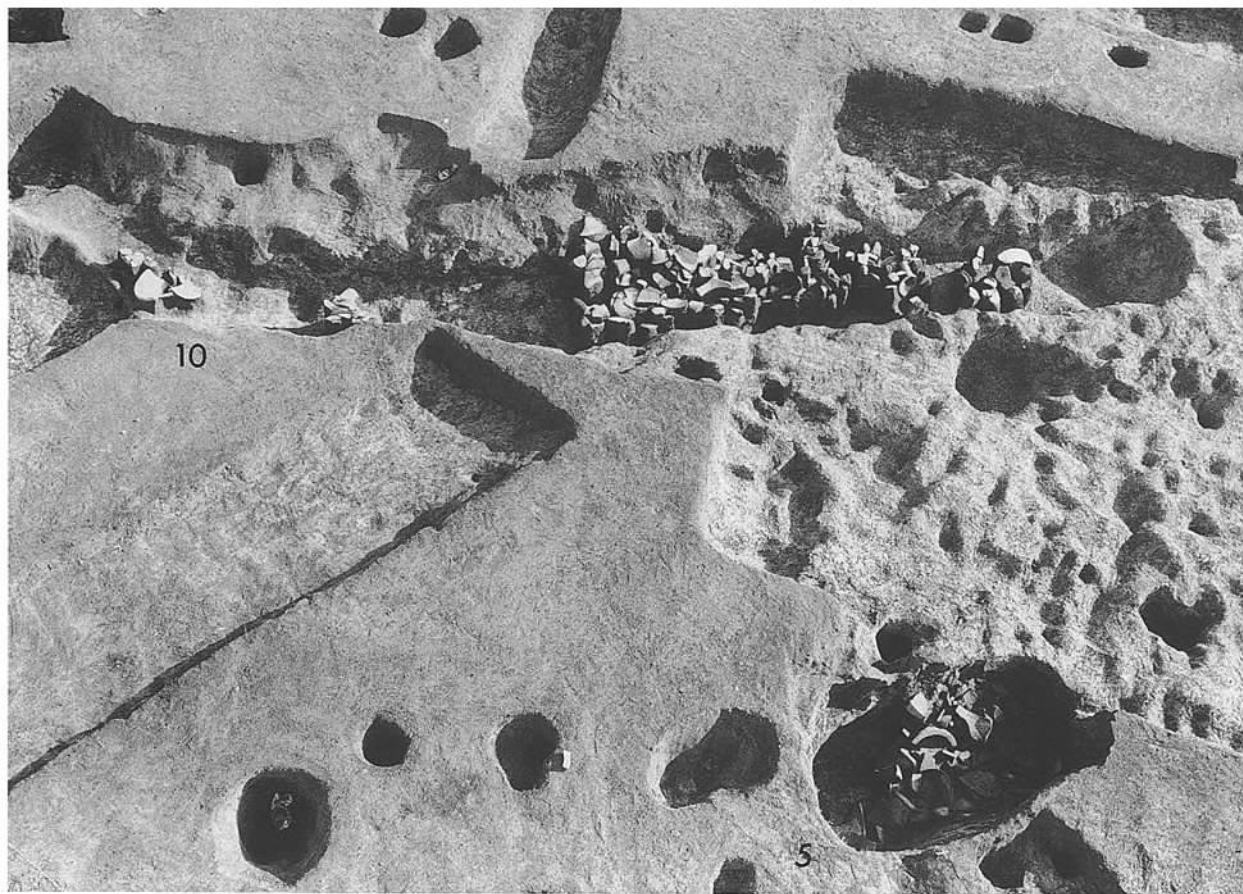


图版 43
2号周沟墓土器出土状态






図版44 上 3号周溝墓空中写真 中 同北西隅での土器出土状態 下 周溝の土層と土器出土状態




图版45 上 5·10号祭祀土坑 下 5号祭祀土坑



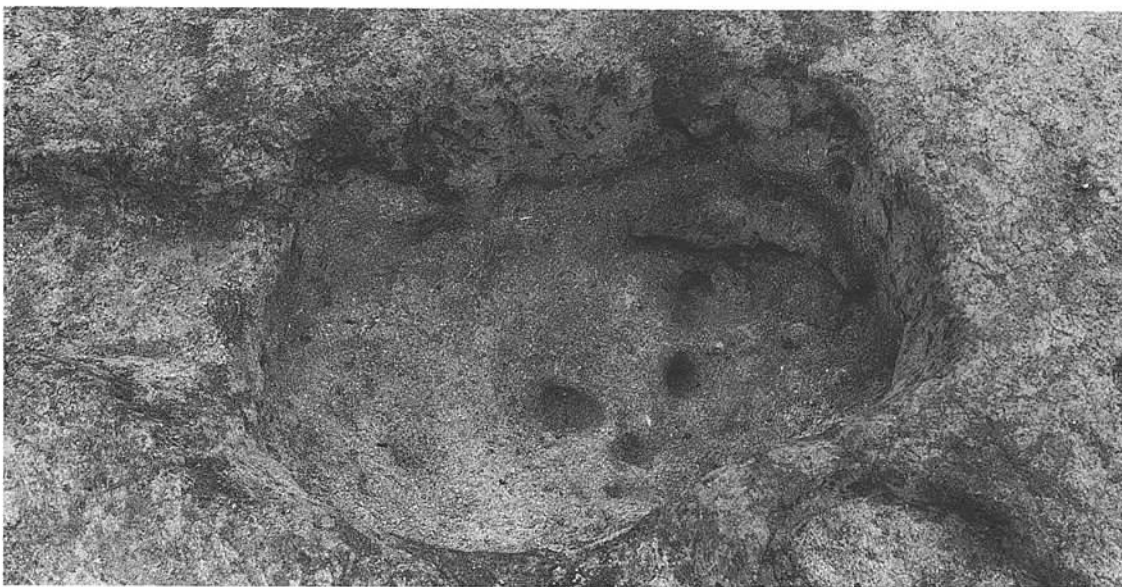
图版46 上 16号祭祀土坑 下 20号祭祀土坑



图版47 上 37号祭祀土坑 下右 43号祭祀土坑 下左 42号祭祀土坑



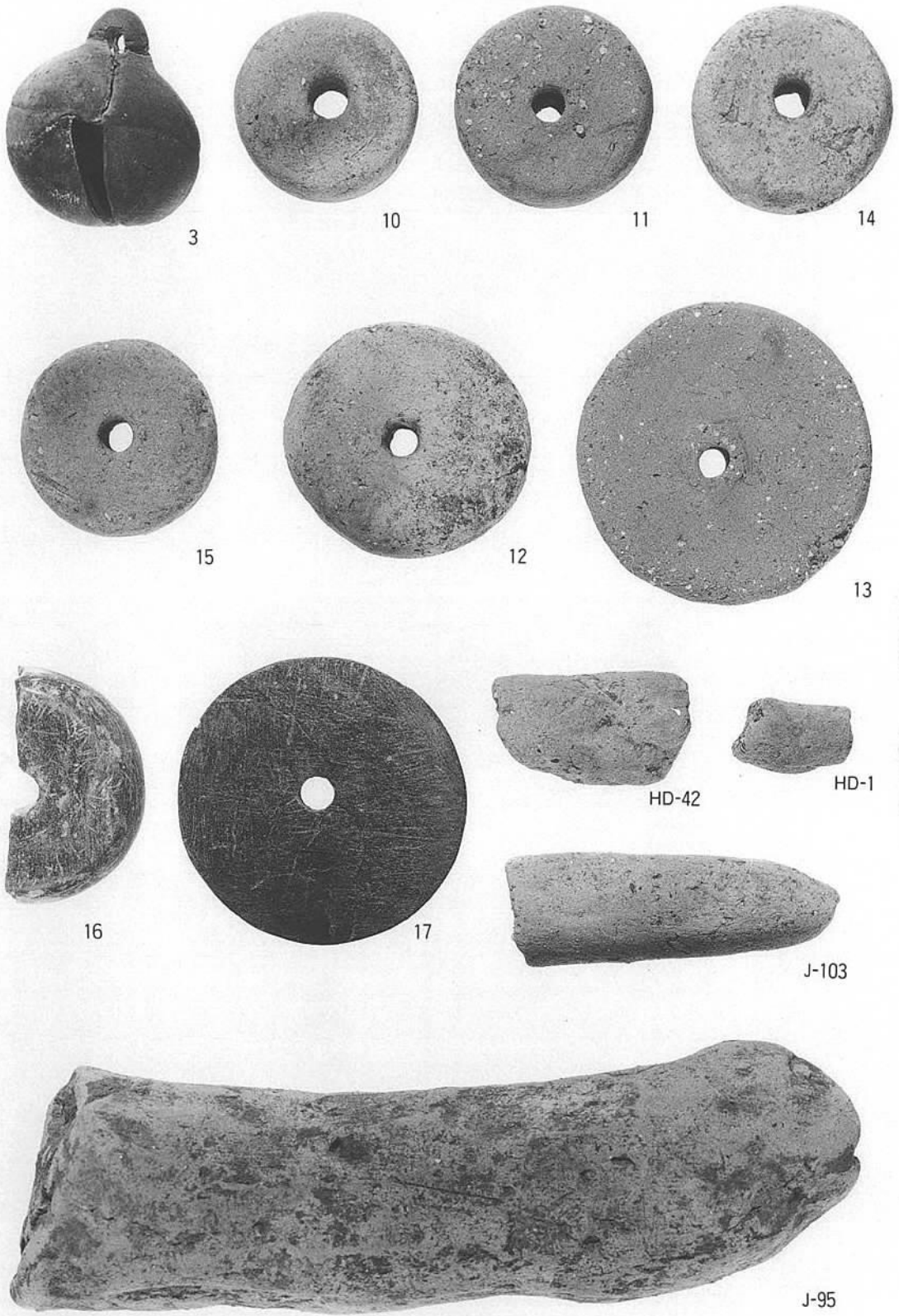
图版48 上 1号土坑 下 16号废弃土坑




図版49 上 1号落とし穴状遺構
中 2号落とし穴状遺構
下 3号落とし穴状遺構




図版50 上 4号落とし穴状遺構 下 5号落とし穴状遺構



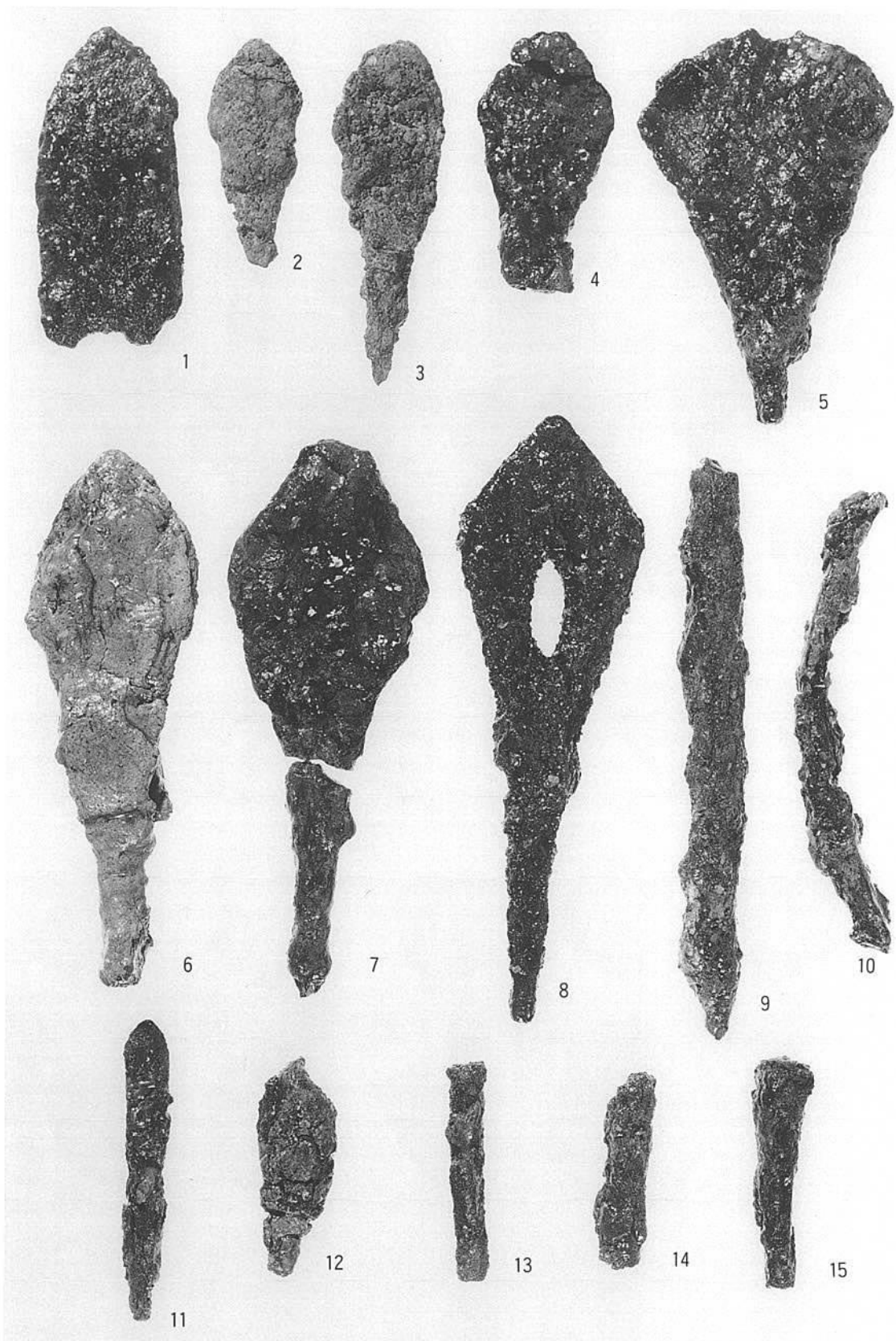
图版51 土製品





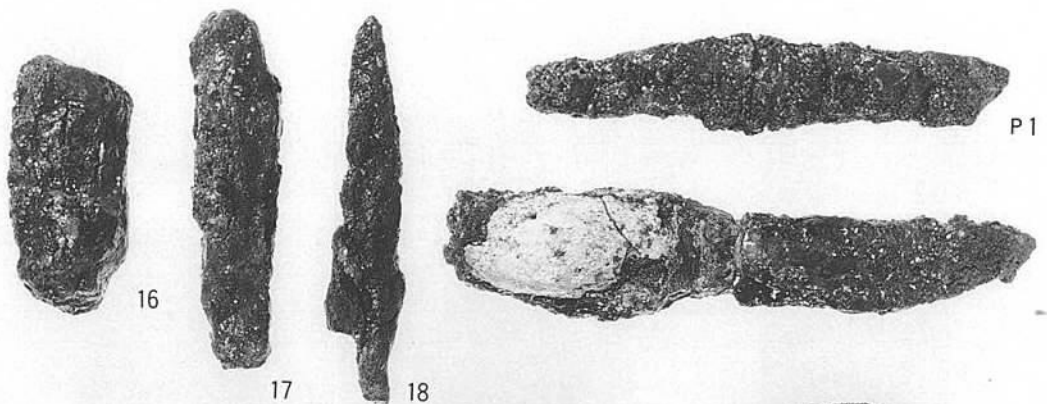
图版52 土製品




图版53 土製品







図版54 鉄製品



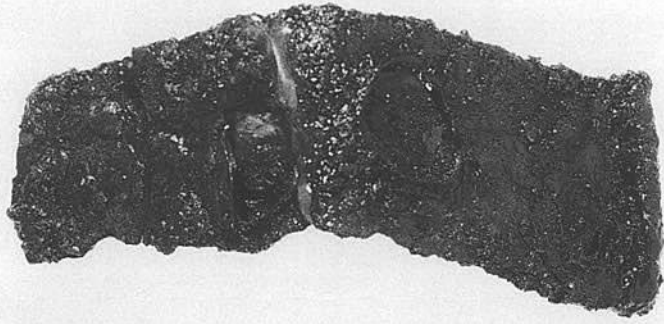
図版55 鉄製品




図版56 鉄製品



图版57 鉄製品




48



49



50



51



表採



1



J-28




J-9





2

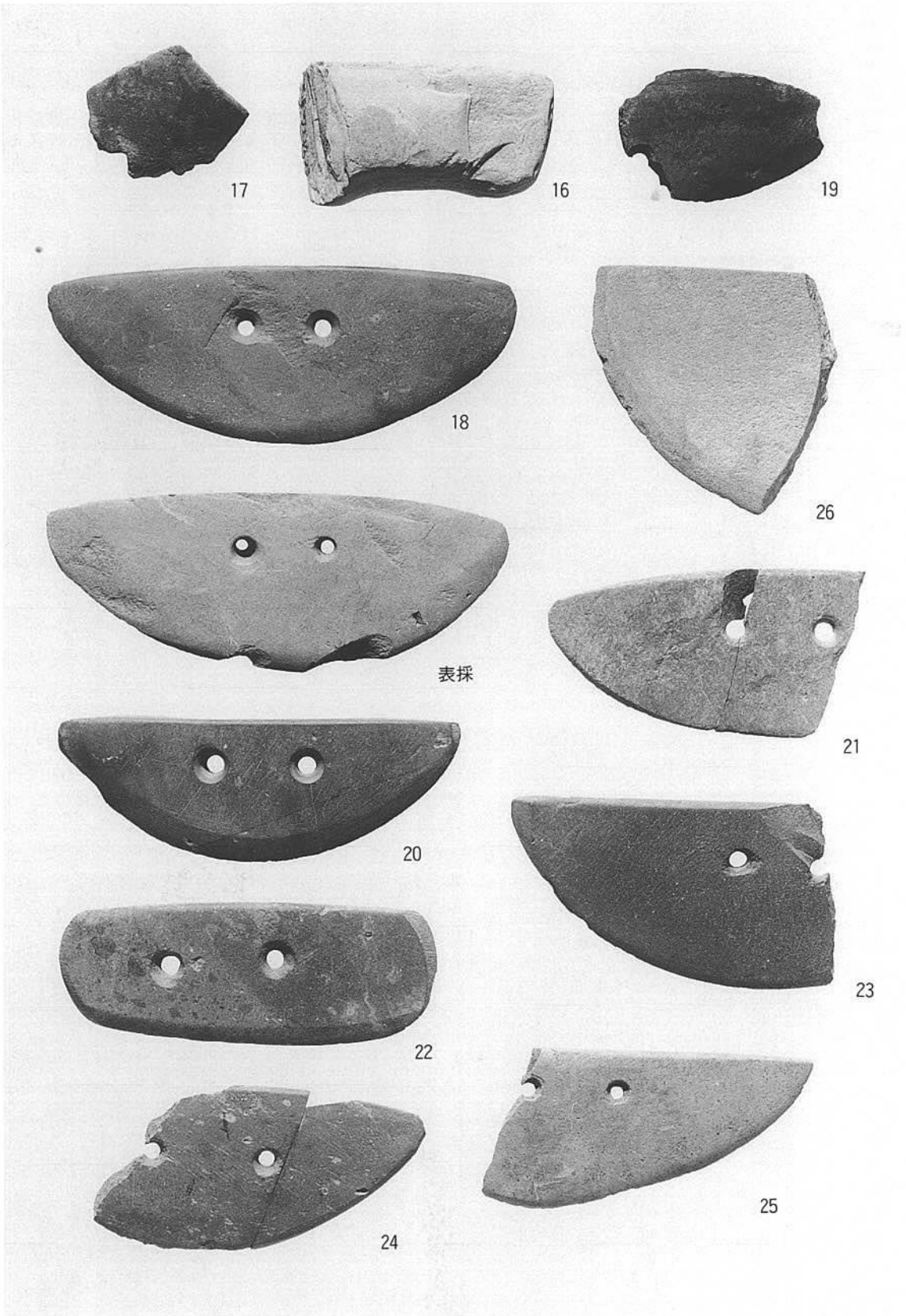
图版59 石製品




图版60 石製品



图版61 石製品




図版62 石製品



图版63 石製品



27



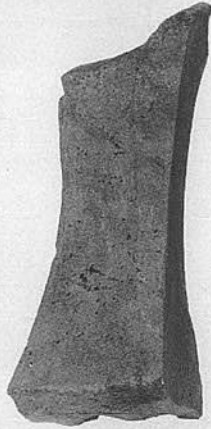
28




29



30



31




32



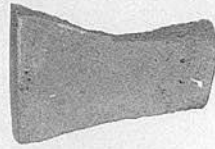
37



33



34



38



35



36




SD11



J-22



E1



J-78




HD8



J-81




M2




図版66 石製品



58



59




51



52




57



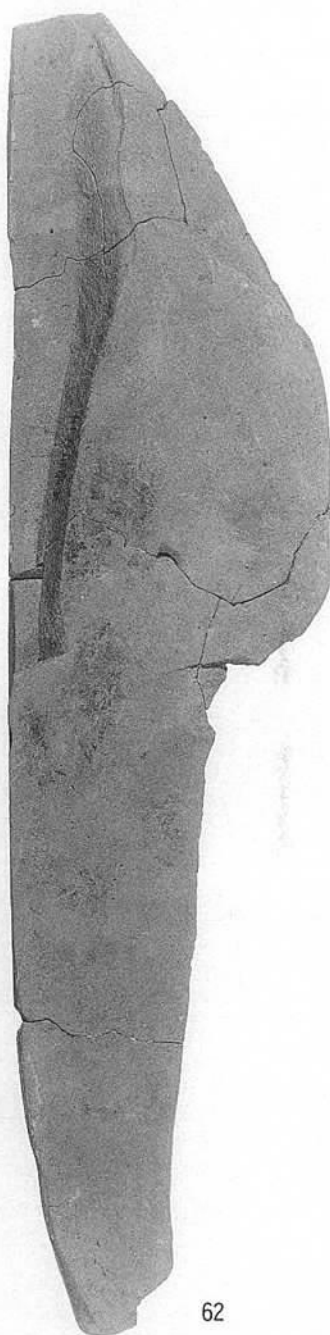

60



62



61



图版69 石製品



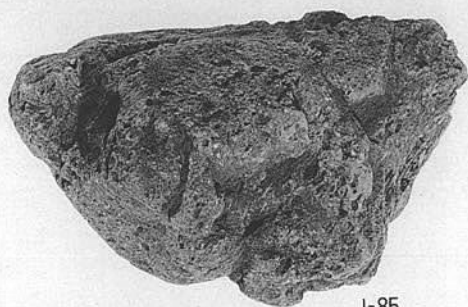
HD-10



J-34



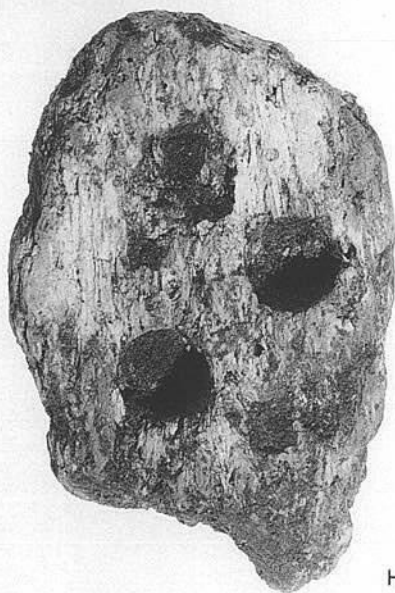
J-79



J-85



J-66



HD-12



HD4



M-5



J-73



J-52




J-68



J-12

図版71 石製品




図版72 石製品



J-38



J-81



J-69




M-3



SD-4




J-68



M-6




SD16




J-85




J-93



ビット出土



J-43



J-85



HD-4



M-3




J-30



J-80




ビット出土



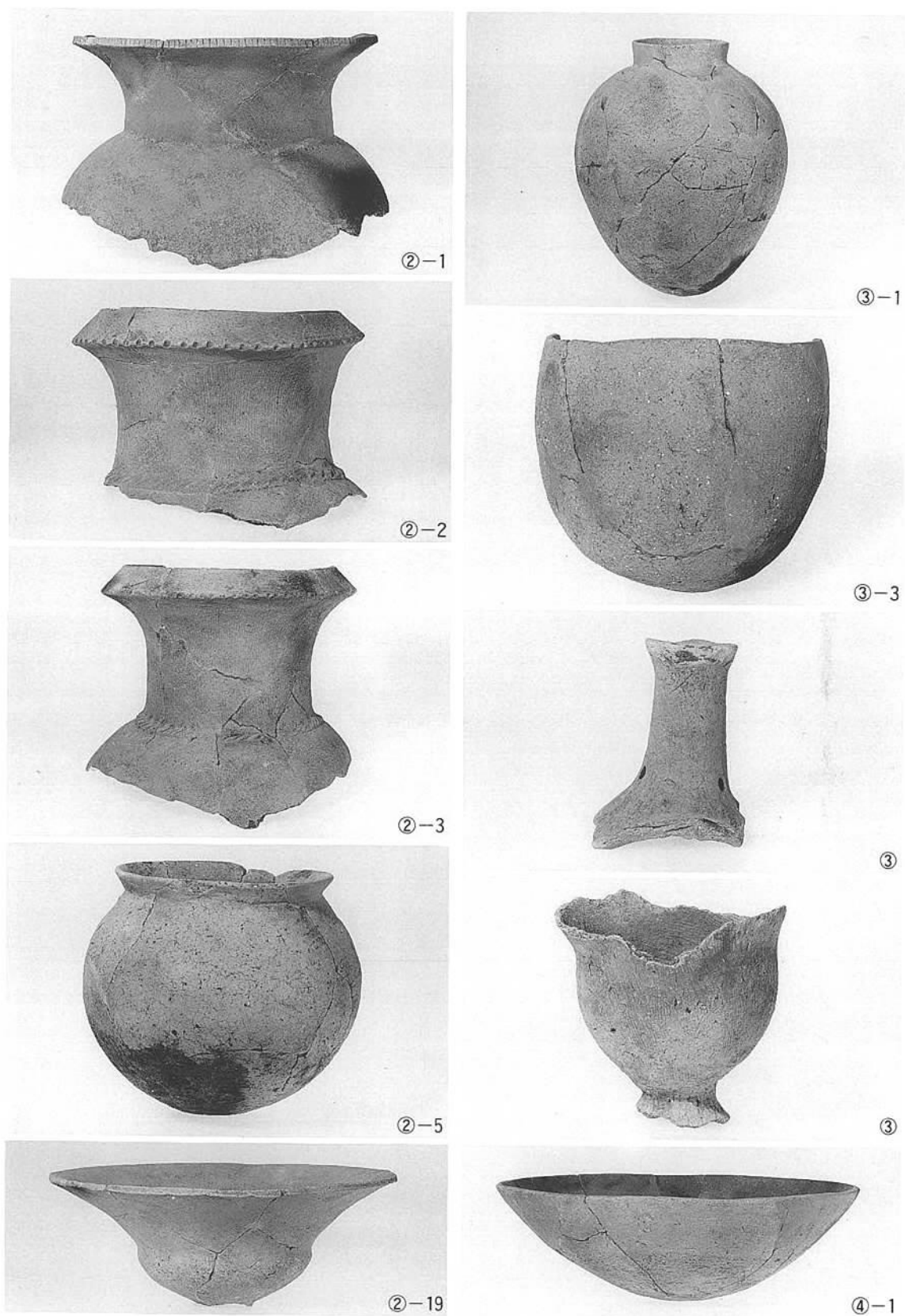
J-23



ビット出土



図版76 その他出土遺物



图版77 2~4号竖穴住居迹出土土器



④-5



⑦-1



⑦-2



⑦-3



⑦-4



⑦-5



⑦-6



⑦-7



⑦




⑦






⑦-8

图版78 4·7号竖穴住居迹出土土器



图版79 7号竖穴住居跡出土土器



图版80 7·9号竖穴住居跡出土土器



⑰-1




⑰-2



⑰-3



⑰-4



⑰-5



⑰-6



⑰-7



⑰-9



⑰-8




⑰-10

图版81 17号竖穴住居迹出土土器



图版82 17号竖穴住居迹出土土器



图版83 19·22号竖穴住居跡出土土器



22-1



22-2



22



22-4



23



24



27



30-1




30-2




30-3

图版84 22~24·27·30号竖穴住居跡出土土器



图版85 30号竖穴住居跡出土土器



图版86 30·31号竖穴住居跡出土土器



34-1



34-2



34-4



36-1



38-1



38-2




38-3



38-5



38-6



38-7




38-8




38-9


图版87 34·36·38号竖穴住居迹出土土器



图版88 38·41·42·45·46号竖穴住居跡出土土器



图版89 46~48·50~52号竖穴住居跡出土土器



图版90 52·53号竖穴住居迹出土土器



53-11



53-14



53-12



53-15



53-13




53-16



53-17



53



53


图版91 53号竖穴住居迹出土土器



56-1




56-4



56-2




56-5



56



56



57



57



59-1




59-2


图版92 56·57号竖穴住居迹出土土器



图版93 60号竖穴住居迹出土土器




图版94 61·62·66·67号竖穴住居跡出土土器




图版95 69号竖穴住居跡出土土器



图版96 69号竖穴住居跡出土土器





图版97 70·72~74号竖穴住居跡出土土器



图版98 75·77·79号竖穴住居跡出土土器



图版99 79·81·82号竖穴住居跡出土土器



⑧2-1



⑧3-6



⑧3-7



⑧3-2



⑧3-8



⑧3-1



⑧3-9


图版100 82·83号竖穴住居迹出土土器



84-1



84-2



84-3



84-4



84-5



85-1



85-4




85-9



85-16



85-15



85-12



83-11

图版101 83~85号竖穴住居跡出土土器



图版102 85号竖穴住居迹出土土器



86-2



86-4



86-6



86-7



86-8




86-10



86-11



86-12



86-13



86-13

图版103 86号竖穴住居迹出土土器



图版104 86号竖穴住居跡出土土器



86-26



86-30



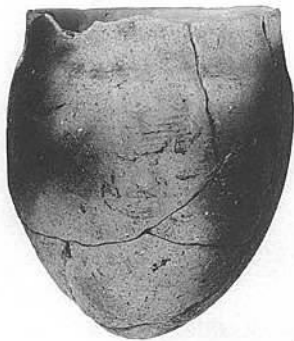
86-35



86-40




86-36



86-37



86-41





92-9



92-10



92-11



92-3



92-4



92-7



92-15



92-13



92-18



92-16



92-20



92-8



92-21



92-23



92-29




92-24



92-30



92-25



92-31



92-27



92-32



92-28



92-53



92-37



92-44



92-40



92-46



92-41



92-47



92-42



92



92-43



93-1



96-9



93-2



96-11




93-3



98-1



96-2



100-1



96-8



100-2

图版110 93·96·98·99号竖穴住居跡出土土器



102-3



102-8



106-2



106-3



106-5



103-1



103-3



103-4



106-4



106

图版111 102·103·106号竖穴住居迹出土土器




H8



S2-2



H13



S3-1



S2-1



S3-2



S2



S3-3



S3-6

图版112 8·13号掘立柱建物迹、1~3号周沟墓出土土器



S3-5



SD1



S3-4



SD3




S3-7




S3-4

图版113 3号周溝墓、1·3号祭祀土壇出土土器



图版114 5·8号祭祀土坑出土土器



图版115 8・10号祭祀土壙出土土器



图版116 10·11号祭祀土壙出土土器



图版117 11号祭祀土坑出土土器



20-2



22-1



31-1




31-2



32-1



32-3



34-1



34-4




34-5


图版118 20·22·31·32号祭祀土坑出土土器



图版119 37·38号祭祀土壙出土土器



38-6



42



38-7



42



39-1



43-1



42-1



44-1



42-3



44-2

県道久留米・筑紫野線関係埋蔵文化財調査報告 3

乙隈天道遺跡

福岡県文化財調査報告書 第86集

下 卷

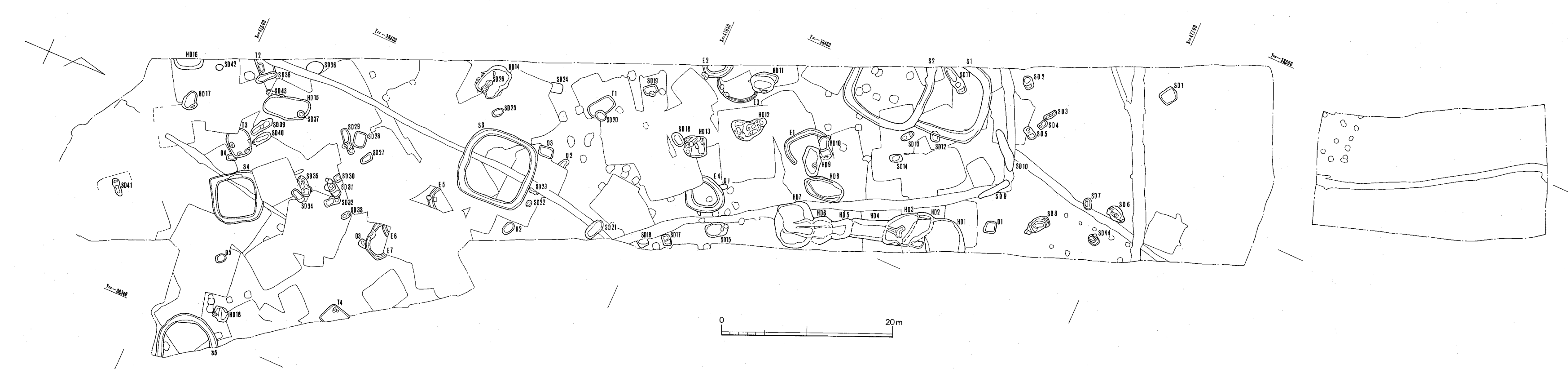
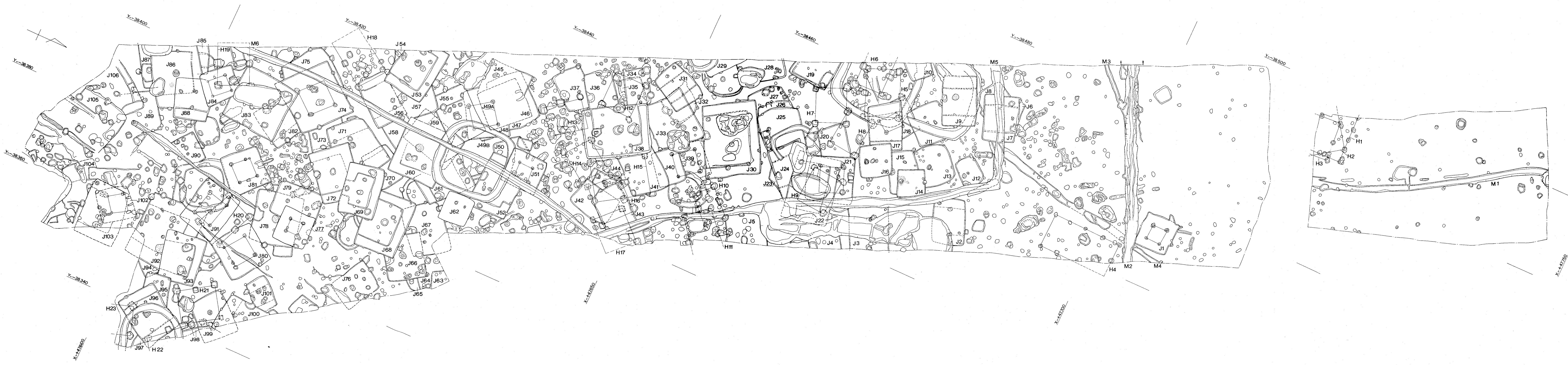
平成元年3月31日

発 行 福岡県教育委員会
福岡市博多区東公園7-7

印 刷 (株)西日本新聞印刷
福岡市中央区天神1丁目4番1号

福岡県行政資料

分類番号	所属コード
JH	2133051
登録年度	登録番号
63	5



付図1. 乙限天道町遺跡跡地構成図および路線図