

2021

第
277
集

佐久市埋蔵文化財調査報告書 第277集

市内遺跡発掘調査報告書 2019

市内遺跡発掘調査報告書
2019

長野県佐久市教育委員会

2021.3
長野県佐久市教育委員会

佐久市埋蔵文化財調査報告書 第277集

市内遺跡発掘調査報告書 2019

2021 . 3
長野県佐久市教育委員会

例 言

1. 本書は、2019年度(平成31年・令和元年度)において個人住宅、民間開発、公共開発に関わる試掘確認調査並びに工事立会等を実施した市内遺跡発掘調査報告書である。
2. 市内遺跡発掘調査の費用は、国庫補助金及び市費の公費により賄った。
3. 調査組織 2019年度(平成31年・令和元年度)
調査主体者 佐久市教育委員会 教 育 長 棚沢晴樹
事 務 局 社会教育部長 青木源
文化振興課長 東城洋
企 画 幹 吉田晃
文化財調査係長 山本秀典
文化財調査係 小林眞寿 富沢一明 上原学 羽毛田卓也
久保浩一郎
4. 本書の編集は上原学が行った。
5. 本書本文中の位置図の縮尺は、記載のない場合1:10,000である。
6. 本文挿図中の略記号は、H=竪穴住居址、D=土坑、M=溝跡、P=ピットを表す。
7. 本書掲載の関係資料等は、佐久市教育委員会の責任下に保管されている。

目 次

試掘確認調査

1 小屋場遺跡 2	1	23 芝宮遺跡群 54	28
2 上小平遺跡 8	2	24 西塚田遺跡 3	29
3 宮の上遺跡群 44	3	25 周防畑遺跡群 182	30
4 宮の上遺跡群 45	4	26 岩村田遺跡群 319	31
5 苦水日向遺跡 2	5	27 大平遺跡 9・県史跡五郎兵衛用水	32
6 筒畑遺跡群 9・岩村田遺跡群 316	6	28 金山遺跡 11	33
7 光明寺遺跡 6	7	29 栗毛坂遺跡群 87	34
8 岩村田遺跡群 317	8	30 西近津遺跡群 66	35
9 長土呂遺跡群 135	9	31 棧敷遺跡 25	36
10 栗毛坂遺跡群 86	11	32 五庵遺跡 5	37
11 戸坂遺跡群 14	12	33 周防畑遺跡群 183	38
12 下町屋遺跡 7	13	34 中堰遺跡 3	39
13 岩村田遺跡群 318	14	35 鳴瀬中屋敷遺跡群 7・寺畑遺跡群 42・スボ イリ遺跡 2	40
14 西近津遺跡群 64	15	36 岩村田遺跡群 320	42
15 西近津遺跡群 65	16	37 岩村田遺跡群 321	43
16 小屋場遺跡 3	17	38 周防畑遺跡群 184	44
17 藤ヶ城跡 15	18	39 西近津遺跡群 67	45
18 大門下遺跡 5・横道上遺跡 1・西藤巻遺跡 1・中原遺跡 6・熊の堂遺跡 8・中道遺跡 群 30・象ヶ岡遺跡 2・地家遺跡 5・大沢屋 敷遺跡 4・大中沢遺跡 7・城下遺跡 14	19	40 藤塚遺跡 9	46
19 丸山下遺跡 1	25	41 長土呂遺跡群 136	47
20 真光寺遺跡 1	26	42 岩村田遺跡群 322	48
21 上砂田遺跡 22・松の木遺跡 23・濁り遺跡 10	27	43 高呂遺跡 8	49
22		44 岩村田遺跡群 323	50
		45 岩村田遺跡群 324	51
		46 鳴澤遺跡群 21	52

試掘確認調査

47	南裏遺跡 1	53
48	小山崎遺跡群12・日影遺跡 5	54
49	西近津遺跡群68	55
50	大奈良遺跡 9	56
51	屋敷前遺跡 1	57
52	白拍子遺跡群23	58
53	岩尾城跡 5	59
54	大曲遺跡 1	60
55	宮の上遺跡群46	61
56	枇杷坂遺跡群148	62
57	西衾ぶた遺跡 2	63
58	芝宮遺跡群55	64
59	周防畑遺跡群185	65
60	細久保城跡 1	66
61	影丸山遺跡 4・丸山上遺跡 1・日向大工原遺跡 3	67
62	落合居屋敷遺跡 6	69
63	梨の木遺跡16	70
64	中金井遺跡群67	71
65	白山遺跡群14	72
66	西近津遺跡群69	73
67	岩村田遺跡群325	74
68	西衾ぶた遺跡 3	75
69	西衾ぶた遺跡 4	76
70	西近津遺跡群70	77
71	長土呂遺跡群137	78
72	荒巻遺跡 2・原遺跡11	79
73	鳴澤遺跡群22	80
74	屋敷裏遺跡群 7	81
75	西裏遺跡群 8	82
76	岩村田遺跡群326	83
77	周防畑遺跡群186	84
78	岩村田遺跡群327	85
79	金井城跡13	86
80	西近津遺跡群71	87
81	三千束遺跡群12	88
82	宿上屋敷遺跡 3	89
83	西近津遺跡群72	90
84	岩村田遺跡群328	91
85	岩村田遺跡群329	92
86	枇杷坂遺跡群149	93
87	家浦遺跡 6	94
88	尼塚遺跡群14	95
89	長土呂遺跡群138	96
90	城下遺跡15	97
91	平賀中屋敷遺跡群30	98
92	平賀城跡 7	99
93	尼塚遺跡群15	100
94	城平遺跡群17	101

95	山崎遺跡15	102
96	東山神遺跡 2	103
97	棧敷遺跡26	104
98	五斗代遺跡群 3 他	105
99	岩村田遺跡群330	106
100	長土呂遺跡群139	107
101	枇杷坂遺跡群150	108
102	荒船湖遺跡群 6	109
103	深堀遺跡群35	110
104	周防畑遺跡群187	111
105	常田居屋敷遺跡群57	112
106	周防畑遺跡群188	113
107	岩村田遺跡群331	114
108	鳴澤遺跡群23	115
109	周防畑遺跡群189	117
110	中道遺跡群31	118
111	常田居屋敷遺跡群58(西近津遺跡群)	119
112	藤ヶ城跡16・岩村田遺跡群332	120
113	周防畑遺跡群190	121
114	長土呂遺跡群140	122
115	芝宮遺跡群56	123
116	東五里田遺跡16	124
117	下信濃石遺跡13	125
118	宮の上遺跡群47	126
119	兵士山遺跡 3	127
120	城の口遺跡 2	128

工事立会

1	長土呂遺跡群141	129
2	深堀遺跡群36	129
3	薊澤遺跡 3	129
4	高呂遺跡 9	129
5	西一里塚遺跡群27	129
6	中原遺跡群36	130
7	周防畑遺跡群191	130
8	戸井口遺跡 3	130
9	東大久保遺跡群32	130
10	枇杷坂遺跡群151	130
11	岩村田遺跡群333	131
12	長土呂遺跡群142	131
13	中金井遺跡群68	131
14	枇杷坂遺跡群152	131
15	蛇塚遺跡群66	131
16	平賀中屋敷遺跡群31	132
17	岩村田遺跡群334	132
18	十二平遺跡 4	132
19	長土呂遺跡群143	132
20	長土呂遺跡群144	132
21	岩村田遺跡群335	133

工事立会

22	蛇塚遺跡群67	133	71	岩村田遺跡群343	143
23	猫久保遺跡群11	133	72	芝宮遺跡群57	143
24	周防畑遺跡群192	133	73	野沢城跡54	143
25	荒船湖遺跡群7	133	74	岩村田遺跡群344	143
26	西一里塚遺跡群28	134	75	岩村田遺跡群345・大井城跡17	144
27	梨の木遺跡17	134	76	向畑遺跡4	143
28	町後遺跡1	134	77	周防畑遺跡群199	144
29	西一里塚遺跡群29	134	78	宮の上遺跡群48	144
30	枇杷坂遺跡群153	134	79	寺畑遺跡群42	144
31	長土呂遺跡群145	135	80	岩村田遺跡群346	145
32	西一里塚遺跡群30	135	81	台ヶ坂遺跡2	145
33	西一里塚遺跡群31	135	82	中道遺跡群32	145
34	蛇塚遺跡群68	135	83	深堀遺跡群37	145
35	北裏遺跡群10	135	84	岩村田遺跡群347	145
36	下信濃石遺跡14	136	85	岩村田遺跡群348	146
37	蛇塚遺跡群69	136	86	西一里塚遺跡群36	146
38	十二前遺跡3	136	87	岩村田遺跡群349	146
39	家浦遺跡7	136	88	平馬塚遺跡群13	146
40	岩村田遺跡群336	136	89	西一里塚遺跡群37	146
41	岩村田遺跡群337	137	90	枇杷坂遺跡群156	147
42	西一里塚遺跡群32	137	91	岩村田遺跡群350	147
43	馬場在家遺跡群3	137	92	枇杷坂遺跡群157	147
44	枇杷坂遺跡群154	137	93	西妻神遺跡22	147
45	西一里塚遺跡群33	137	94	岩村田遺跡群351	147
46	岩村田遺跡群338	138	95	岩村田遺跡群352	148
47	長土呂遺跡群146	138	96	中原遺跡群37	148
48	西近津遺跡群73・東池下古墳群1	138	97	下小平遺跡3	148
49	居村遺跡2	138	98	岩村田遺跡群353	148
50	西一里塚遺跡群34	138	99	岩村田遺跡群354	148
51	法幢寺遺跡2・春日居館跡3	139	100	西一里塚遺跡群38	149
52	岩村田遺跡群339	139	101	芝宮遺跡群58	149
53	金井城跡14・中金井遺跡群69	139	102	香坂屋敷遺跡5	149
54	権現山遺跡12	139	103	近津遺跡群22	149
55	周防畑遺跡群193・西近津遺跡群74	139	104	岩村田遺跡群355	149
56	周防畑遺跡群194	140	105	岩村田遺跡群356	150
57	枇杷坂遺跡群155	140	106	近津遺跡群23・周防畑遺跡群200	150
58	岩村田遺跡群340	140	107	岩村田遺跡群357	150
59	岩村田遺跡群341	140	108	岩村田遺跡群358	150
60	周防畑遺跡群195	140	109	周防畑遺跡群201	150
61	周防畑遺跡群196	141	110	岩村田遺跡群359	151
62	周防畑遺跡群197	141	111	野沢城跡55	151
63	鳴澤遺跡群24	141	112	岩村田遺跡群360	151
64	岩村田遺跡群342	141	113	白拍子遺跡群24	151
65	樋村遺跡14	141	114	戸井口遺跡4	152
66	長土呂遺跡群147	142	115	岩村田遺跡群361	152
67	天徳城跡2	142	116	西の張遺跡4	152
68	鷺の宮遺跡2	142	117	西一里塚遺跡群39	152
69	西一里塚遺跡群35	142	118	蛇塚遺跡群70	152
70	周防畑遺跡群198	142	119	東池下古墳群2	153

工事立会

120	中道遺跡群33	153	168	岩村田遺跡群370	163
121	西近津遺跡群75・東池下古墳群3	153	169	東大久保遺跡群33	163
122	野沢城跡56	153	170	戸屋敷遺跡群7	163
123	鳴瀬宮の前遺跡2	153	171	猫久保遺跡群12	163
124	周防畑遺跡群202	154	172	金塚遺跡2	164
125	西一里塚遺跡群40	154	173	周防畑遺跡群205	164
126	白拍子遺跡群25	154	174	井上遺跡4	164
127	枇杷坂遺跡群158	154	175	岩村田遺跡群371	164
128	芝宮遺跡群59	154	176	深堀遺跡群38	164
129	芝宮遺跡群60	155	177	長土呂遺跡群149	165
130	三千束遺跡群13	155	178	中道遺跡群35	165
131	岩村田遺跡群362	155	179	唐松坂遺跡1	165
132	鳴澤遺跡群25	155	180	番屋前遺跡群35	165
133	中道遺跡群34	155	181	岩村田遺跡群372	165
134	岩村田遺跡群363	156	182	野馬窪遺跡群28・猿久保屋敷添遺跡12	166
135	城平遺跡群18	156	183	前田遺跡群14	166
136	蛇塚遺跡群71	156	184	東内池遺跡15	166
137	周防畑遺跡群203	156	185	西大久保遺跡群32	166
138	大井城跡18	156	186	岩村田遺跡群373	166
139	野沢城跡57	157	187	野沢城跡60	167
140	西大久保遺跡群31	157	188	上ノ山遺跡1	167
141	岩村田遺跡群364	157	189	平賀中屋敷遺跡群33	167
142	宮田遺跡3	157	190	貴船反遺跡4	167
143	小山崎遺跡群13	157	191	西大久保遺跡群33	167
144	岩村田遺跡群365	158	192	鳴瀬中屋敷遺跡群8	168
145	平賀中屋敷遺跡群32	158	193	周防畑遺跡群206	168
146	本郷上北側遺跡3	158	194	周防畑遺跡群207	168
147	周防畑遺跡群204	158	195	上の山遺跡1	168
148	塚原屋敷添遺跡13	158	196	芝宮遺跡群62	168
149	栗毛坂遺跡群88	159	197	小山崎遺跡群14	169
150	芝宮遺跡群61	159	198	戸屋敷遺跡群8	169
151	白拍子遺跡群26	159	199	蛇塚遺跡群73	169
152	岩村田遺跡群366	159	200	井上遺跡5	169
153	宮の上遺跡群49	159	201	周防畑遺跡群208	169
154	梨の木遺跡18	160	202	根々井東原館跡1	170
155	岩村田遺跡群367	160	203	栗ノ木遺跡1	170
156	野沢城跡58	160	204	岩村田遺跡群374	170
157	平馬塚遺跡群14	160	205	近津遺跡群24	170
158	寄塚遺跡群9	160	206	北裏遺跡群11	170
159	長土呂遺跡群148	161	207	梨の木遺跡19	171
160	野沢館跡14	161	208	東大久保遺跡群34	171
161	蛇塚遺跡群72	161	209	深堀遺跡群39	171
162	大井城跡19	161	210	深堀遺跡群40	171
163	跡部儘田遺跡群5	161	211	鳴澤遺跡群26	171
164	岩村田遺跡群368	162	212	岩村田遺跡群375	173
165	野沢城跡59・内宮遺跡3	162	213	芝宮遺跡群63	173
166	金塚遺跡1・北上遺跡8・屋敷裏遺跡群 7・東村遺跡群7	162	214	菖蒲沢遺跡2	173
167	岩村田遺跡群369	163	215	中金井遺跡群70	173
			216	中溝遺跡1他	174

工事立会

217	周防畑遺跡群209	173	266	小山崎遺跡群15	185
218	権現山遺跡群13	176	267	根々井居屋敷遺跡9	185
219	野沢城跡61	176	268	西近津遺跡群77	186
220	周防畑遺跡群210	176	269	周防畑遺跡群215	186
221	龍子田遺跡3	176	270	栗ノ木遺跡2	186
222	城平遺跡群19	176	271	野沢城跡62	186
223	大門下遺跡6	177	272	岩村田遺跡群380	186
224	岩村田遺跡群376	177	273	馬瀬口遺跡群9	187
225	西近津遺跡群76	177	274	平馬塚遺跡群15	187
226	岩村田遺跡群377	177	275	芝宮遺跡群65	187
227	原遺跡10	177	276	宮の上遺跡群50	187
228	周防畑遺跡群211	178	277	原遺跡11	187
229	東大久保遺跡群35	178	278	入の沢古墳群2	188
230	猫久保遺跡群13	178	279	周防畑遺跡群216	188
231	家浦遺跡8	178	280	枇杷坂遺跡群159	188
232	志賀神明の木遺跡10	178	281	野馬窪遺跡群29	188
233	西大久保遺跡群34	179	282	蛇塚遺跡群74	188
234	長土呂遺跡群150	179	283	岩村田遺跡群381	189
235	城平遺跡群20	179	284	蛇塚遺跡群75	189
236	寺畑遺跡群43	179	285	龍子田遺跡5	189
237	古道遺跡5	179	286	大堀遺跡3	189
238	岩村田遺跡群378	180	287	龍子田遺跡6	189
239	白山遺跡群15	180	288	城平遺跡群21	190
240	十二平遺跡5	180	289	芝宮遺跡群66	190
241	常田居屋敷遺跡群59	180	290	金井城跡15	190
242	平賀中屋敷遺跡群34	180	291	長土呂遺跡群152	190
243	周防畑遺跡群212	181	292	尼塚遺跡群16	190
244	中道遺跡群36	181	293	周防畑遺跡群217	191
245	七曲り下遺跡7	181	294	城平遺跡群22	191
246	龍子田遺跡4	181	295	岩村田遺跡群382	191
247	西大久保遺跡群35	181	296	岩村田遺跡群383	191
248	寄塚遺跡群10	182	297	棧敷遺跡31	191
249	岩尾城跡6	182	298	蛇塚遺跡群76	192
250	長土呂館跡3	182	299	周防畑遺跡群218	192
251	周防畑遺跡群213	182	300	宮の上遺跡群51	192
252	芝宮遺跡群64	182	301	岩村田遺跡群384	192
253	細久保城跡2	183	302	城平遺跡群23	192
254	長土呂遺跡群151	183	303	芝宮遺跡群67	193
255	番屋前遺跡群36	183	304	番屋前遺跡群37	193
256	周防畑遺跡群214	183	305	芝宮遺跡群68	193
257	野沢館跡15	183	306	芝宮遺跡群69	193
258	新町遺跡26	184	307	芝宮遺跡群70	193
259	棧敷遺跡27	184	308	下県屋敷遺跡群14	194
260	棧敷遺跡28	184	309	真光寺遺跡1	194
261	棧敷遺跡29	184	310	尼塚遺跡群17	194
262	棧敷遺跡30	184	311	下信濃石遺跡15	194
263	岩村田遺跡群379	185	312	芝宮遺跡群71	194
264	鳴澤遺跡群27	185	313	芝宮遺跡群72	195
265	屋敷裏遺跡群8	185	314	芝宮遺跡群73	195

工事立会

315	芝宮遺跡群74	195
316	芝宮遺跡群75	195
317	岩村田遺跡群385	195
318	芝宮遺跡群76	196
319	龍岡城跡12・五庵遺跡 6	196
320	岩村田遺跡群386	196
321	鳴澤遺跡群28	196
322	城平遺跡群24	196
323	大塚遺跡群36	197
324	芝宮遺跡群77	197
325	本郷上北側遺跡 4	197
326	岩村田遺跡群387	197

試掘確認調査一覧表	198
工事立会一覧表	200
慎重工事依頼一覧表	206
市内遺跡試掘確認調査・慎重工事依頼位置図	207
市内遺跡工事立会位置図(1～165)	211
(166～326)	215

試掘確認調査

1 小屋場遺跡 2

所在地 佐久市香坂字小屋場917
開発主体者 ニューエナジー合同会社
開発事業名 太陽光発電施設建設
調査期間 令和元年5月27・29・31日、6月3日
調査面積 174㎡(開発面積2,678㎡)
調査担当 上原 学・羽毛田 卓也




小屋場遺跡 2 位置図

調査の結果

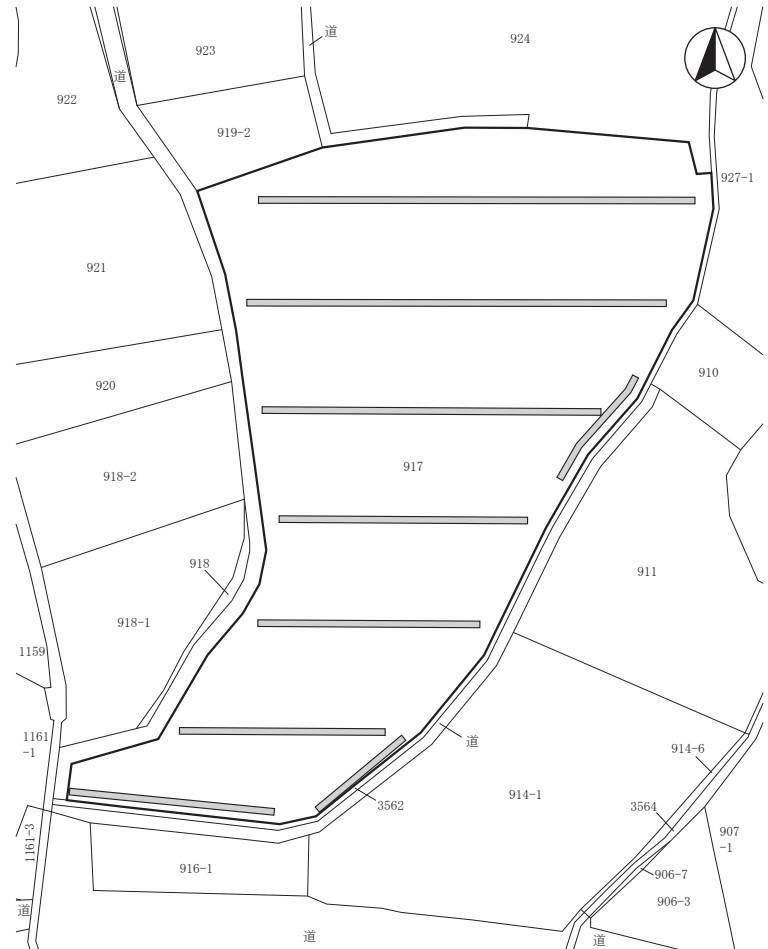
浸透トレンチ及び構造物設置箇所の遺構確認調査を実施した。

主体者重機により掘削予定深度である70cm程度掘り下げ調査した結果、底面は角礫を含む斜面崩落層内であり、遺構・遺物は発見されなかった。

本調査は実施しない。



堆積状況



小屋場遺跡 2 全体図(1:800)



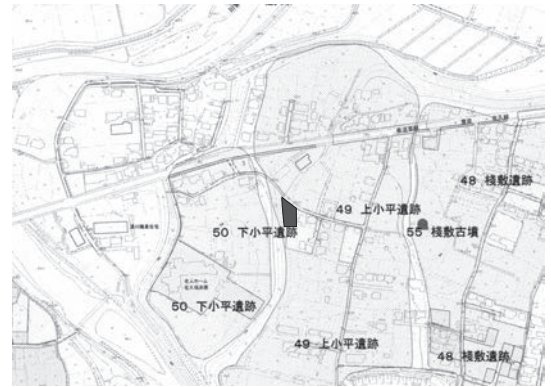
掘削状況



調査区遠景

2 上小平遺跡 8

所在地 佐久市岩村田4244-4
 開発主体者 個人
 開発事業名 個人住宅建築
 調査期間 平成30年11月28日、12月4日、
 令和元年6月20日
 調査面積 28㎡(開発面積538.22㎡)
 調査担当 上原 学・森泉 かよ子



上小平遺跡 8 位置図

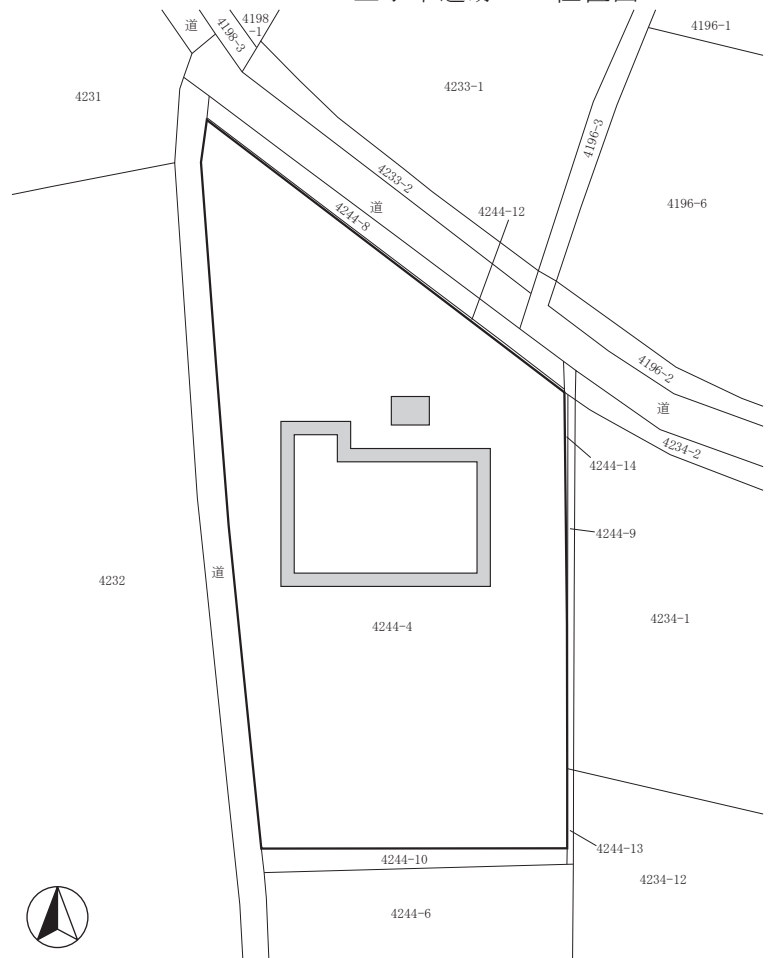
調査の結果

主体者重機による建物基礎掘削工事の工事立会及び浄化槽設置箇所の遺構確認調査を実施した。


建物基礎掘削は深さ50～80cm行われたが、掘削底面は建物解体整地層と川砂の堆積層で、遺構・遺物は発見されなかった。

浄化槽設置箇所では上層での遺構確認を行いつつ、深さ200cmまで掘削したが、暗褐色表土50cm程度の直下は、砂が150cm以上堆積していた。遺構・遺物は発見されなかった。

本調査は実施しない。



上小平遺跡 8 全体図(1:400)



掘削状況



掘削状況



堆積状況

3 宮の上遺跡群44

所在地 佐久市横和字高根452-1
開発主体者 個人
開発事業名 個人住宅建築
調査期間 平成30年12月3・14日、令和元年7月16・19日
調査面積 6㎡(開発面積187㎡)
調査担当 上原 学・森泉 かよ子・羽毛田 卓也



宮の上遺跡群44 位置図

調査の結果

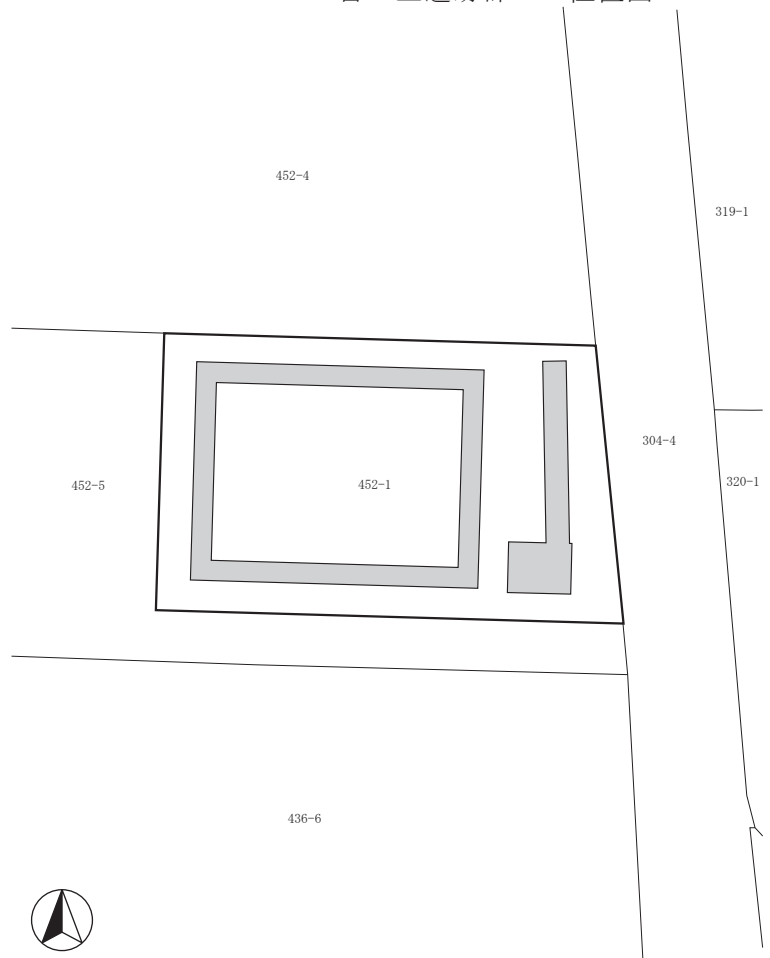
主体者重機による建物建築箇所の土壌改良・基礎掘削工事立会及び浄化槽設置箇所における遺構確認調査を実施した。

調査は、上層での遺構確認を行いつつ、掘削予定深度である70～220cm程度掘り下げた。結果、対象地は旧畑地に1m以上の盛土が行われていた。建物部では一部遺構確認面であるローム層に達し、浄化槽設置個所については最終的にローム層を1m程度掘り下げたが、遺構・遺物は発見されなかった。

本調査は実施しない。



掘削状況



宮の上遺跡群44 全体図(1:300)



掘削状況



堆積状況

4 宮の上遺跡群45

所在地 佐久市横和字内屋敷488-3外
 開発主体者 長野県佐久建設事務所
 開発事業名 歩道設置
 調査期間 令和2年3月5日
 調査面積 100㎡(開発面積1,440㎡)
 調査担当 上原 学



宮の上遺跡群45 位置図

調査の結果

主体者重機により、令和元年度工事箇所の歩道設置部について遺構確認調査を実施した。

掘削予定深度である深さ80cm程度まで掘り下げ、遺構の確認を行ったが、掘削底面は水田耕作土内であり、遺構・遺物は発見されなかった。土層堆積はアスファルト5cm程度、盛土70cm程度、水田耕作土5cm以上であった。

本調査は実施しない。



掘削状況



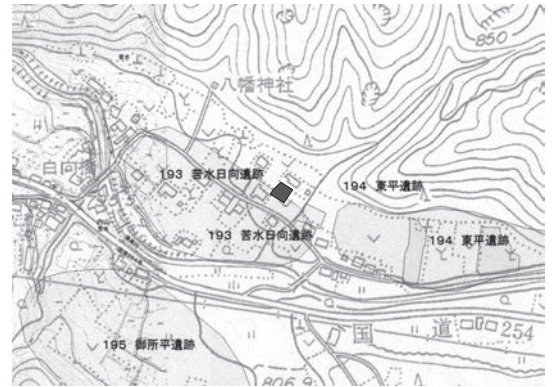
堆積状況



宮の上遺跡群45 全体図(1:1,500)

5 苦水日向遺跡 2

所在地 佐久市内山字苦水日向1476-1
 開発主体者 個人
 開発事業名 個人住宅建築
 調査期間 平成31年1月7日、4月5日
 調査面積 91㎡(開発面積402.88㎡)
 調査担当 上原 学・久保 浩一郎



苦水日向遺跡 2 位置図

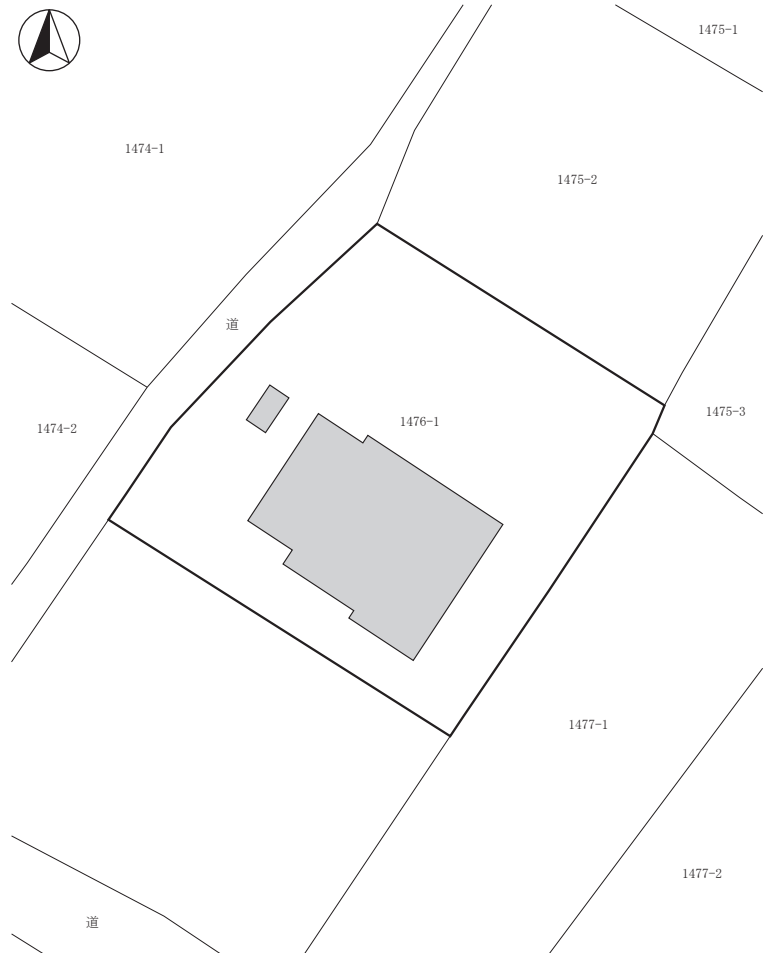
調査の結果

建物基礎部分及び浄化槽設置箇所について、主体者重機による遺構確認調査を実施した。

建物基礎部分では深さ60～90cmの掘削の結果、斜面堆積と考えられる黒褐色土層内に止まり、遺構・遺物は発見されなかった。

浄化槽設置箇所では深さ70～80cm程度の掘削で黄褐色ローム層に達した。ローム層上面で遺構確認を行った後、工事の予定深度である地表下200cmまで掘り下げたが、遺構・遺物は発見されなかった。

本調査は実施しない。



苦水日向遺跡 2 全体図(1:400)



調査区遠景



掘削状況



堆積状況

6 筒畑遺跡群 9 他

①筒畑遺跡群 9・②岩村田遺跡群316

所在地 佐久市①安原字筒畑799-4地先
 ②岩村田字西大門先2044-2地先
 開発主体者 佐久市(土木課)
 開発事業名 道路改良
 調査期間 令和元年②5月8・9・13日、①6月4日
 調査面積 ①80㎡(開発面積100㎡)
 ②180㎡(開発面積200㎡)
 調査担当 上原 学・久保 浩一郎
 調査の結果



①筒畑遺跡群 位置図



②岩村田遺跡群 位置図

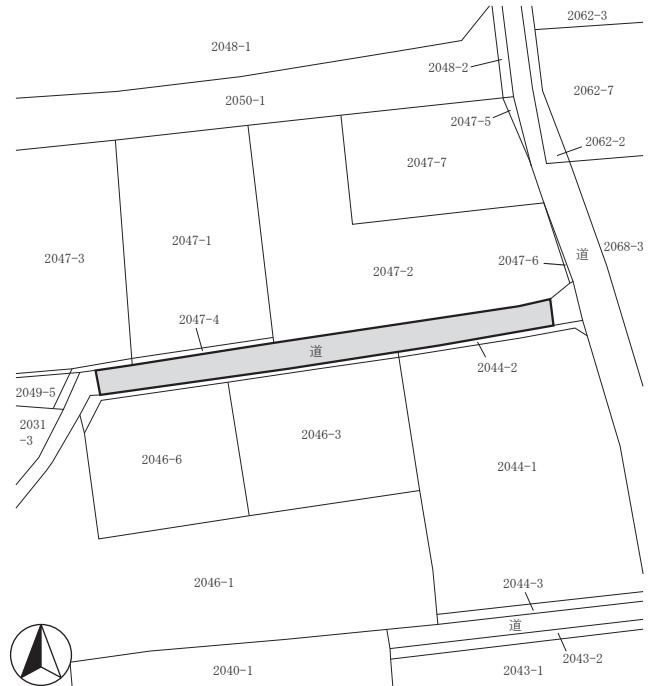
①筒畑遺跡群では、既存アスファルトの除去及び路盤砕石30cm程度の鋤取りに伴い、主体者重機により、掘削予定箇所における遺構確認を行った。その結果、掘削箇所の北側半分は集落排水による掘削埋土、南側は水路建設時の攪乱であった。中央部分の一部で黄褐色の地山と考えられる土層に達したが、遺構・遺物は発見されなかった。

②岩村田遺跡群では、基盤層入れ替え工事に伴い、主体者重機により、地表下20~30cm程度の掘削底面で遺構確認を行ったが、遺構・遺物は発見されなかった。

いずれの箇所も本調査は実施しない。



①筒畑遺跡群 9 全体図(1:800)



②岩村田遺跡群316 全体図(1:800)



①筒畑遺跡群 9 掘削状況



②岩村田遺跡群316 掘削状況

7 光明寺遺跡 6

所在地 佐久市安原字光明寺22-7外
 開発主体者 宗教法人 安養寺
 開発事業名 霊園造成工事
 調査期間 令和元年5月17日～8月23日
 調査面積 275㎡(開発面積1,915㎡)
 調査担当 上原 学

調査の結果

墓地造成及び進入道路改良箇所について、主体者重機による遺構確認調査を実施した。

一部の土手・進入道路表層部が掘削されたが、遺構・遺物は発見されなかった。
 本調査は実施しない。



光明寺遺跡 6 位置図



掘削状況



掘削状況



調査区遠景



光明寺遺跡 6 全体図(1:800)

8 岩村田遺跡群317

所在地 佐久市岩村田字池畑312-13、329-23
開発主体者 個人
開発事業名 集合住宅建築
調査期間 平成31年4月17日、令和元年5月29日
調査面積 50㎡(開発面積550.59㎡)
調査担当 久保 浩一郎・富沢 一明



岩村田遺跡群317 位置図

調査の結果

開発地外周の擁壁部分について、主体者重機による遺構確認調査を実施した。

掘削の結果、対象地北東部では地表下100cm、南西部では地表下200cmで地山ローム層に達し、開発地西の谷へ向かう傾斜地であることが確認された。

遺構・遺物は発見されなかった。

後日、建物基礎部分について工事立会を実施したが、遺構・遺物は発見されなかった。

本調査は実施しない。



岩村田遺跡群317 全体図(1:600)



堆積状況



掘削状況



施工状況

9 長土呂遺跡群135

所在地 佐久市長土呂字下聖端192-1、193-3、201-2
 開発主体者 個人
 開発事業名 集合住宅建築
 調査期間 平成31年4月5・10・22日、
 令和元年5月27日、6月13日
 調査面積 250㎡(開発面積2,700㎡)
 調査担当 上原 学



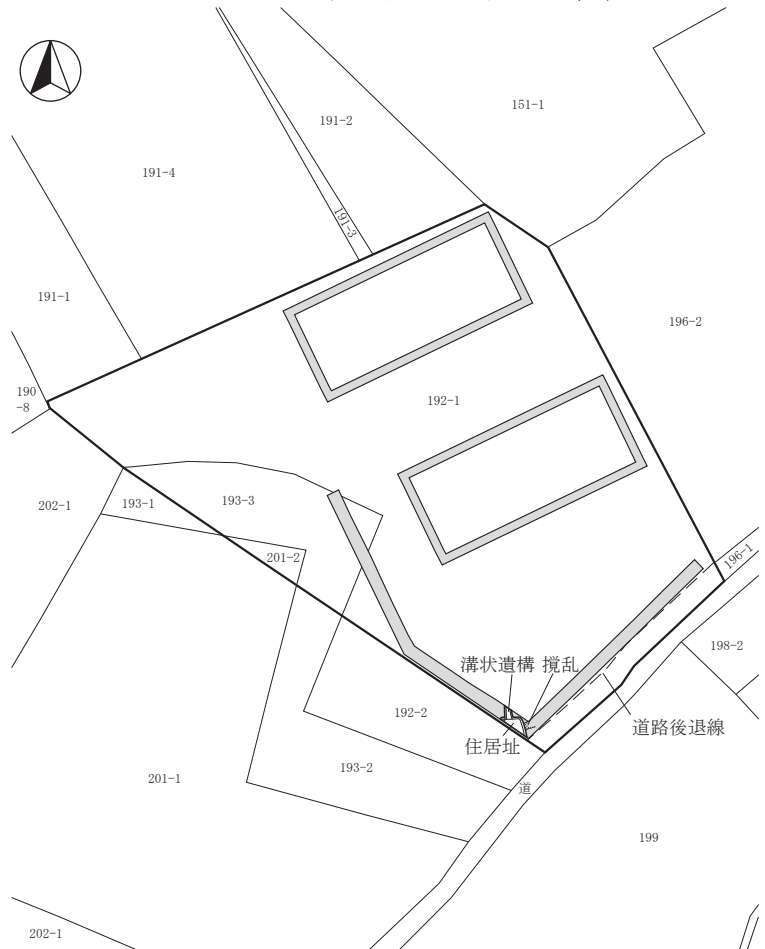
長土呂遺跡群135 位置図

調査の結果

水路設置箇所への遺構確認調査及び建物基礎部の工事立会を実施した。

水路設置箇所では、主体者重機及び人力による調査の結果、住居址・溝状遺構の一部が発見され、奈良・平安時代の土器が出土した。遺構の範囲が狭かつ工事による破壊が予測されたため、掘り下げ及び記録作成を行った。

建物基礎部では、主体者重機による基礎外周部の掘削に立ち会ったが、旧表土である黒褐色土層内に止まり、遺構・遺物は発見されなかった。




長土呂遺跡群135 全体図(1:900)



堆積状況




掘削状況



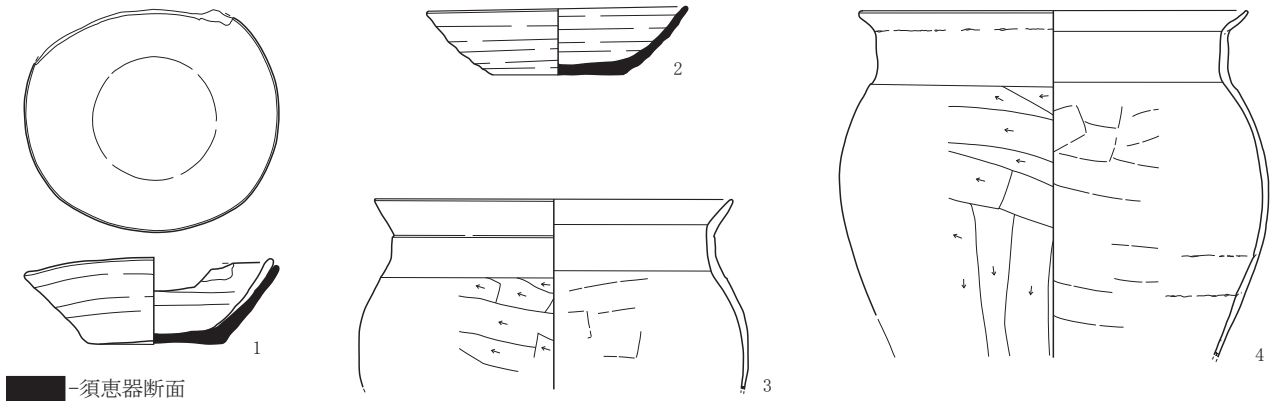
遺構掘り下げ状況



遺物出土状況




遺物出土状況



■ 須恵器断面

長土呂遺跡群135 遺物実測図(1:4)



長土呂遺跡群135 遺物写真(1:4)

No.	器種	器型	口径	底径	器高	調整・文様・備考	残存率・部位	色調
1	須恵器	坏	13.4	7.1	4.6	内外面ロクロナデ 外面自然袖付着 底部回転糸切り	85%	外面N6 灰色他
2	須恵器	坏	13.7	7.0	3.6	内外面ロクロナデ 底部回転糸切り	60%	外面2.5V7/1 灰白色他
3	土師器	甕	(19.0)	-	[10.0]	内面ヘラナデ、口縁ヨコナデ 外面ヘラケズリ、口縁ヨコナデ	口縁部～胴上部	外面2.5VR6/6 橙色他
4	土師器	甕	20.4	-	[18.4]	内面ヘラナデ、口縁ヨコナデ 外面ヘラケズリ、口縁ヨコナデ	口縁部～胴下部	外面5VR6/4 にぶい橙色他

長土呂遺跡群135 遺物観察表

()推定値 []残存値

10 栗毛坂遺跡群86

所在地 佐久市岩村田字東赤座3735-1・17
 開発主体者 個人
 開発事業名 個人住宅建築
 調査期間 平成31年3月13日、令和元年7月30日
 調査面積 145㎡(開発面積499㎡)
 調査担当 久保 浩一郎



栗毛坂遺跡群86 位置図

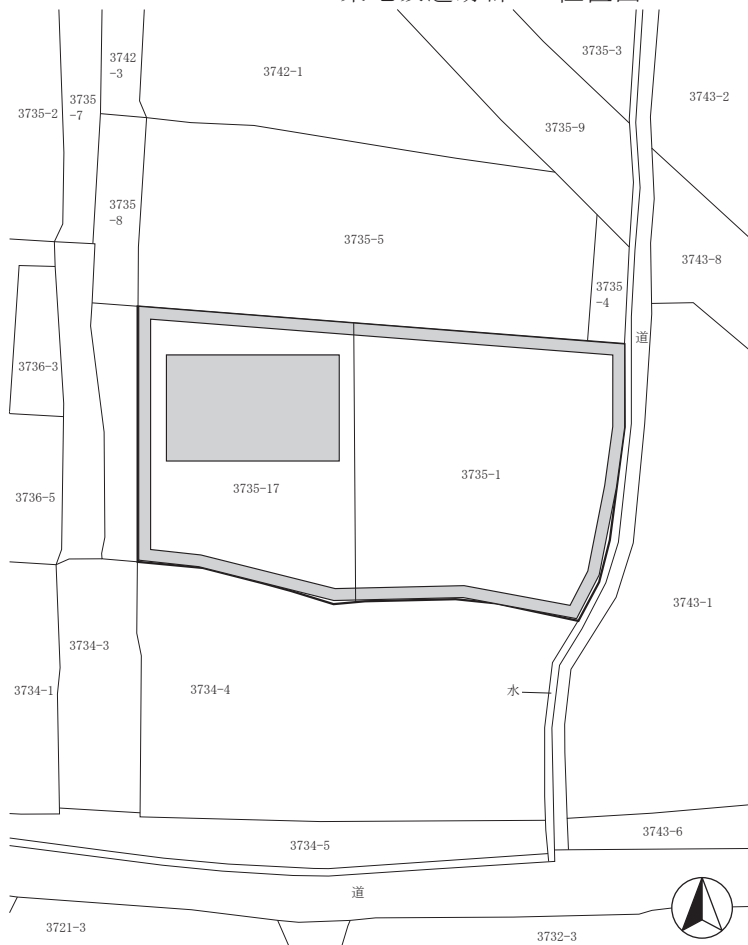
調査の結果

擁壁設置箇所での遺構確認調査と、建物基礎部の工事立会を実施した。

擁壁設置箇所では、主体者重機により、上層での遺構確認を行いつつ、掘削予定深度である深さ120cm程度まで掘り下げた。その結果、対象地は旧水田上に盛土が行われており、掘削底面は遺構確認面と考えられる地層に達しなかった。遺構・遺物は発見されなかった。堆積状況は上層から盛土75~90cm、旧水田耕作土20cm、褐色土層(鉄分沈着層)、暗褐色土層20cm以上であった。

建物基礎掘削箇所では、主体者重機により建物建築箇所全面を地表下60~80cm程度掘り下げたが、掘削は盛土内に止まり、遺構・遺物は発見されなかった。

本調査は実施しない。




栗毛坂遺跡群86 全体図(1:700)



調査状況



擁壁設置箇所堆積状況



基礎掘削箇所堆積状況

11 戸坂遺跡群14

所在地 佐久市新子田字星谷端1003-5・8
開発主体者 個人
開発事業名 個人住宅建築
調査期間 平成31年3月25日、4月22日
調査面積 38㎡(開発面積225.95㎡)
調査担当 上原 学・久保 浩一郎



戸坂遺跡群14 位置図

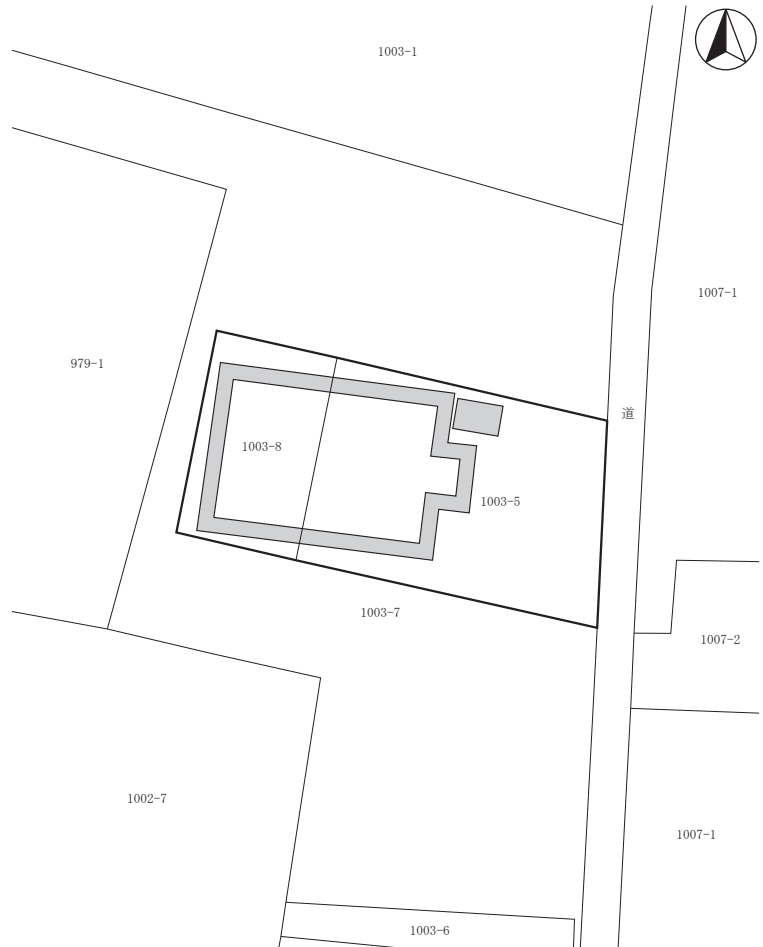
調査の結果

建物基礎掘削箇所の工事立会と、浄化槽設置箇所の遺構確認調査を実施した。

基礎掘削箇所では、主体者重機により60cm程度の掘削を行ったが、遺構・遺物は発見されなかった。

浄化槽設置箇所では、主体者重機による確認調査の結果、地表下70cmまでは過去の住宅建設時の攪乱土であった。ローム層上面で遺構の確認を行い、最終的に200cm程度掘り下げたが、攪乱土以下は地山ローム層であった。遺構・遺物は発見されなかった。

本調査は実施しない。




戸坂遺跡群14 全体図(1:400)



調査区全景



掘削状況



堆積状況

12 下町屋遺跡 7

所在地 佐久市大沢字下町屋152-6
 開発主体者 個人
 開発事業名 個人住宅建築
 調査期間 令和元年5月15日、9月2日
 調査面積 2.8㎡(開発面積171.55㎡)
 調査担当 富沢 一明・羽毛田 卓也

調査の結果

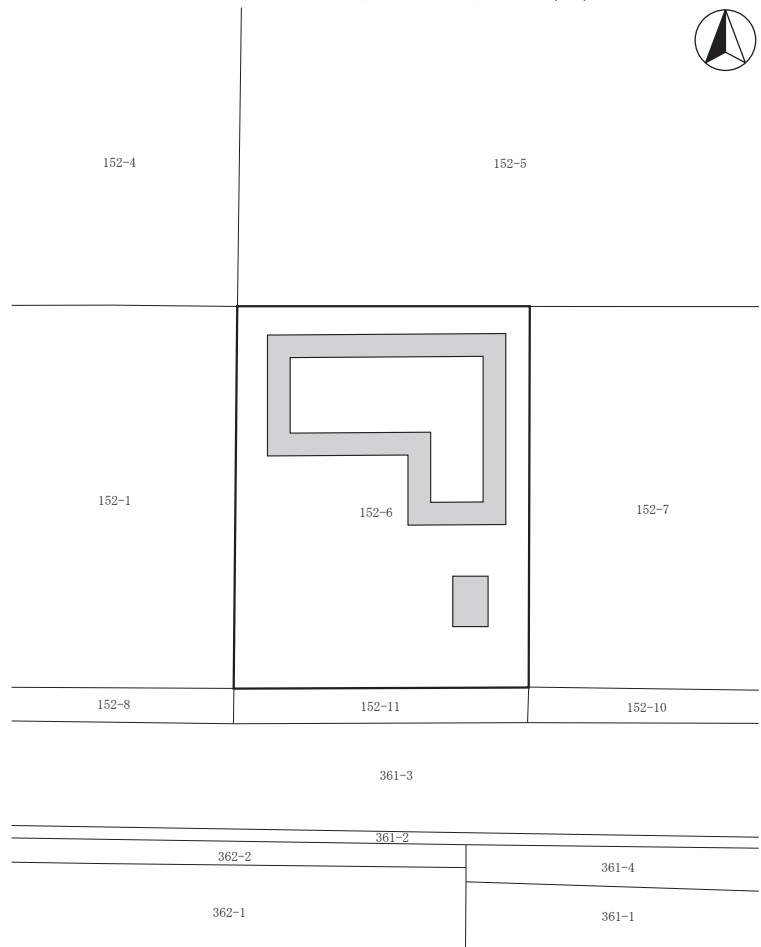
主体者重機により、建物基礎掘削箇所の工事立会及び合併浄化槽設置箇所の遺構確認調査を実施した。

建物基礎掘削箇所では、掘削は盛土内に止まり、遺構確認面に達しなかった。遺構・遺物は発見されなかった。

合併浄化槽設置箇所では、上層での遺構確認を行いつつ、深さ210cmまで掘り下げた。堆積状況は上層から盛土上層120cm、盛土下層90cmが確認され、遺構確認面に達しなかった。遺構・遺物は発見されなかった。本調査は実施しない。




下町屋遺跡 7 位置図



掘削状況



掘削状況



堆積状況

下町屋遺跡 7 全体図(1:300)

13 岩村田遺跡群318

所在地 佐久市岩村田字池畑329-18
開発主体者 個人
開発事業名 個人住宅建築
調査期間 平成31年4月5日
調査面積 23㎡(開発面積274.3㎡)
調査担当 久保 浩一郎




岩村田遺跡群318 位置図

調査の結果

建物基礎掘削箇所について、主体者重機による遺構確認調査を実施した。

建物基礎の外周箇所で工事予定深度である60cm程度の掘削を行い遺構の確認を行ったが、遺構・遺物は発見されなかった。堆積状況は盛土30cm、旧水田耕作土30cm以上であった。

本調査は実施しない。



堆積状況



掘削状況



岩村田遺跡群318 全体図(1:400)



調査区全景

14 西近津遺跡群64

所在地 佐久市長土呂字森下1783-20
 開発主体者 株式会社 新津組
 開発事業名 建売住宅建築
 調査期間 平成31年4月1・2日、令和元年7月17日
 調査面積 82㎡(開発面積201.14㎡)
 調査担当 久保 浩一郎・上原 学



西近津遺跡群64 位置図

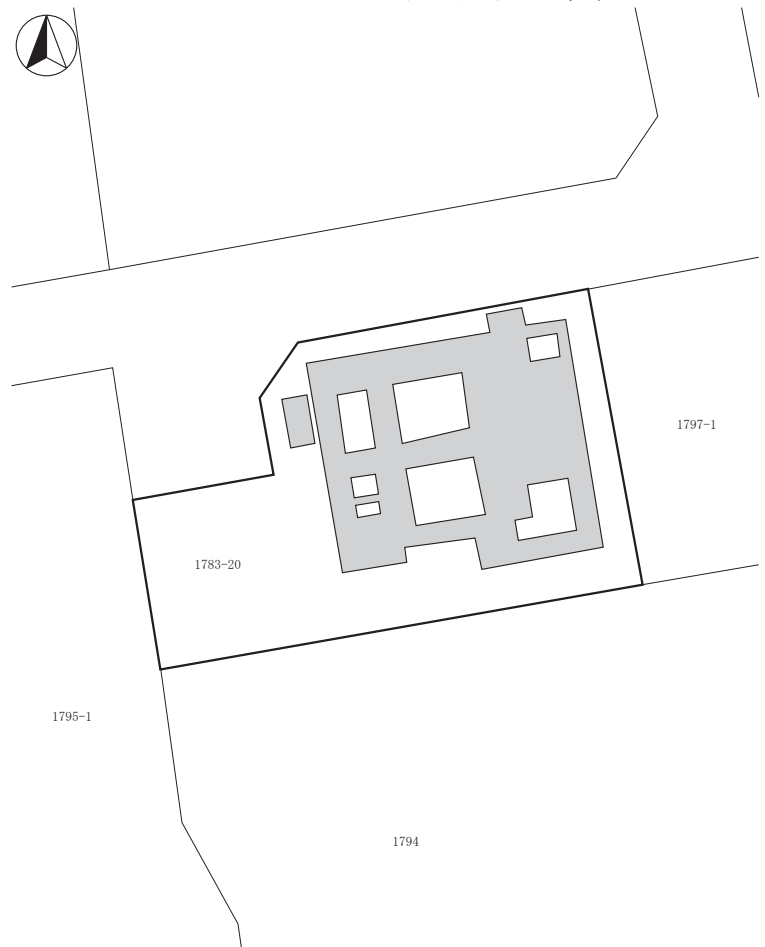
調査の結果

建物基礎掘削箇所及び浄化槽設置箇所について、主体者重機による遺構確認調査を実施した。

建物基礎掘削箇所では掘削予定深度である地表下80cmの掘削底面で遺構の確認を行った。その結果、掘削は遺構確認面と考えられる地層に達しなかった。遺構は発見されなかったが、遺物は弥生土器・須恵器片が出土し、現状保存した。堆積状況は上層から盛土40cm、旧耕作土20cm、黒褐色堆積土20cm以上であった。

浄化槽設置箇所では、調査の結果、深さ80～90cm程度でローム層に達し、遺構確認を行ったが、遺構・遺物は発見されなかった。

本調査は実施しない。




掘削状況

西近津遺跡群64 全体図(1:300)



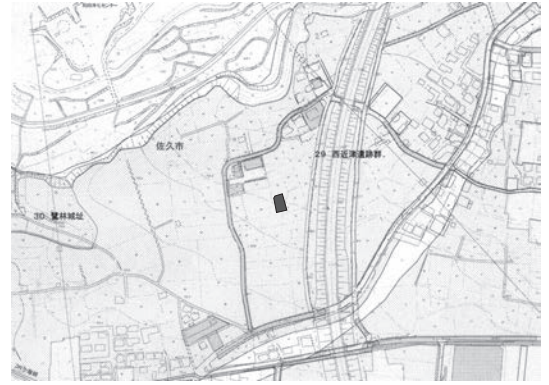
掘削状況



堆積状況

15 西近津遺跡群65

所在地 佐久市長土呂字森下1783-13
 開発主体者 株式会社 新津組
 開発事業名 建売住宅建築
 調査期間 令和元年5月14・15日、6月17日
 調査面積 110㎡(開発面積293.55㎡)
 調査担当 久保 浩一郎



西近津遺跡群65 位置図

調査の結果

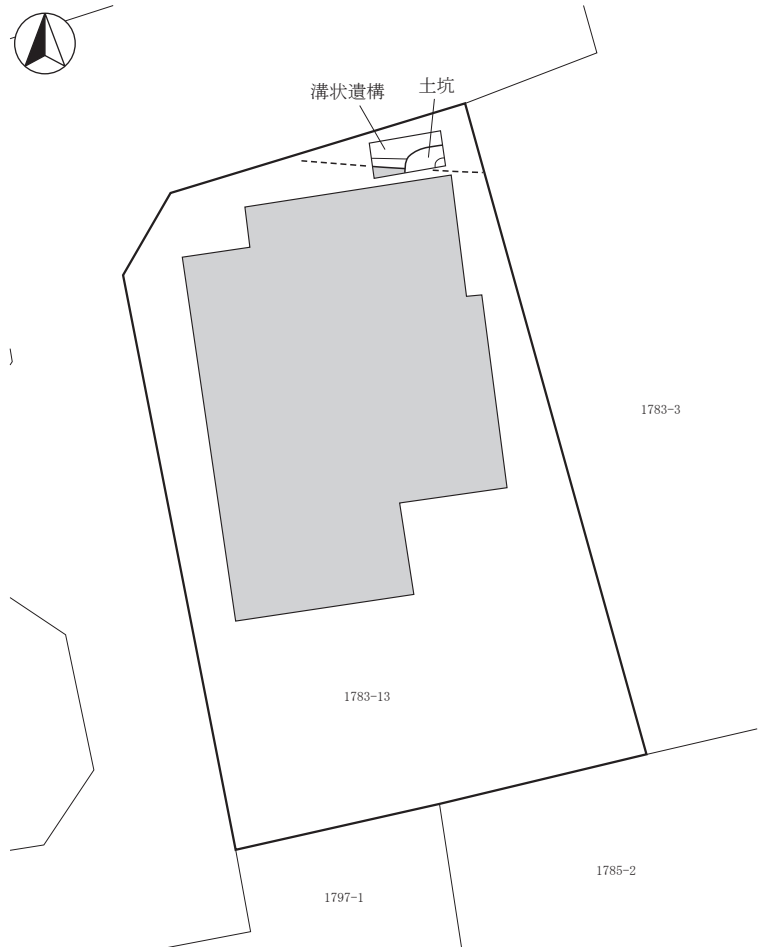
建物基礎掘削箇所の工事立会と、浄化槽設置箇所の遺構確認調査を実施した。

建物基礎掘削箇所では、主体者重機による掘削に立ち会った結果、掘削底面は旧表土内に止まり、遺構確認面に達しなかった。遺構・遺物は発見されなかった。

浄化槽設置箇所では、主体者重機による遺構確認の結果、深さ70cm程度で黄褐色シルト層に達し、上面から土坑が検出された。遺構の範囲が狭小であることから人力により掘り下げ、記録した。

土坑の下には、深さ160cmまで暗褐色土や黒色土の堆積が認められた。平成30年度に行われた本調査で発見した、M1号溝状遺構であると考えられる。

遺物は発見されなかった。



西近津遺跡群65 全体図(1:250)



遺構掘り下げ状況



掘削状況



調査区全景

16 小屋場遺跡 3

所在地 佐久市香坂字小屋場924
 開発主体者 個人
 開発事業名 太陽光発電施設建設
 調査期間 令和元年6月20日
 調査面積 80㎡(開発面積956㎡)
 調査担当 上原 学・羽毛田 卓也




小屋場遺跡 3 位置図

調査の結果

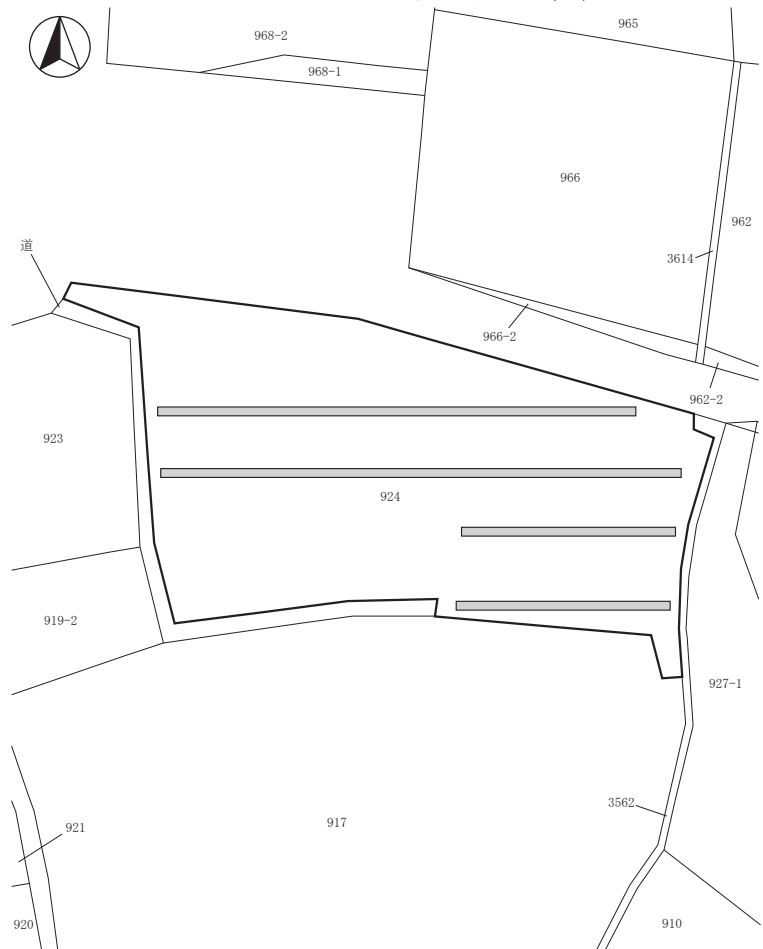
浸透トレンチ設置箇所について、主体者重機による遺構確認調査を実施した。

深さ80cm程度の掘削の結果、遺構・遺物は発見されなかった。

本調査は実施しない。



堆積状況



小屋場遺跡 3 全体図(1:600)



掘削状況



調査区遠景

17 藤ヶ城跡15

所在地 佐久市岩村田字上ノ城2634
 開発主体者 個人
 開発事業名 賃貸住宅建築
 調査期間 令和元年6月7日
 調査面積 100㎡(開発面積228㎡)
 調査担当 上原 学



藤ヶ城跡15 位置図

調査の結果

建物建築予定箇所について、主体者重機による遺構確認調査を実施した。

遺構確認面と考えられる、地表下80cm程度に堆積した黄褐色ローム層上面までの表土除去作業を行った。その結果、竪穴住居址・ピットとみられる黒色の落ち込みを発見した。工事により地表下90cm程度までの掘削が行われることから、遺構に影響が及ばない深度までの掘り下げ及び記録作成を行い、残りは埋土保存とした。

遺物は弥生～平安時代の土器が出土した。



藤ヶ城跡15 全体図(1:250)



掘削状況



堆積状況



遺構掘り下げ状況

18 大門下遺跡 5 他 ①大門下遺跡 5・②横道上遺跡 1・③西藤巻遺跡 1・④中原遺跡 6・⑤熊の堂遺跡 8・⑥中道遺跡群 30・⑦象ヶ岡遺跡 2・⑧地家遺跡 5・⑨大沢屋敷遺跡 4・大中沢遺跡 7・⑩城下遺跡 14

所在地 佐久市①前山354-1地先～603地先、②布施2475-44～協和8232地先、③布施4718-1～5315-95地先、④甲990-6～985-3付近、⑤塩名田793-66～793-76地先、⑥前山136-5、⑦前山593-2地先～1176地先、⑧大沢617-1地先、⑨大沢1007-1、930～1196-3、1230地先、⑩臼田68-2、25-1～33-6

開発主体者 佐久市(土木課)

開発事業名 道路改良

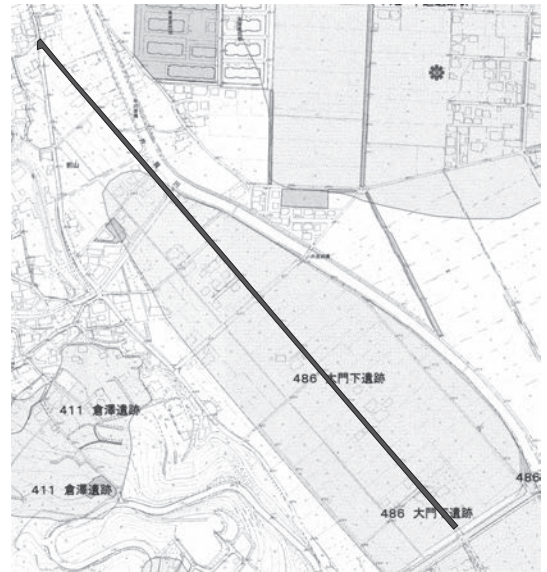
調査期間 ①令和元年8月5日、②9月2日、③12月4日、④6月17日、⑤6月11日、⑥8月26日、⑦7月23・30日、⑧6月3日、⑨7月30日、⑩6月7日

調査面積 ①3,012㎡(開発面積4,250㎡)他

調査担当 久保 浩一郎・上原 学

調査の結果

①大門下遺跡では、既存道路のアスファルト除去及び路盤砕石の追加、整地が行われた。掘削は、すべて既存道路の路盤砕石上面で行われたため、遺構・遺物は発見されなかった。本調査は実施しない。



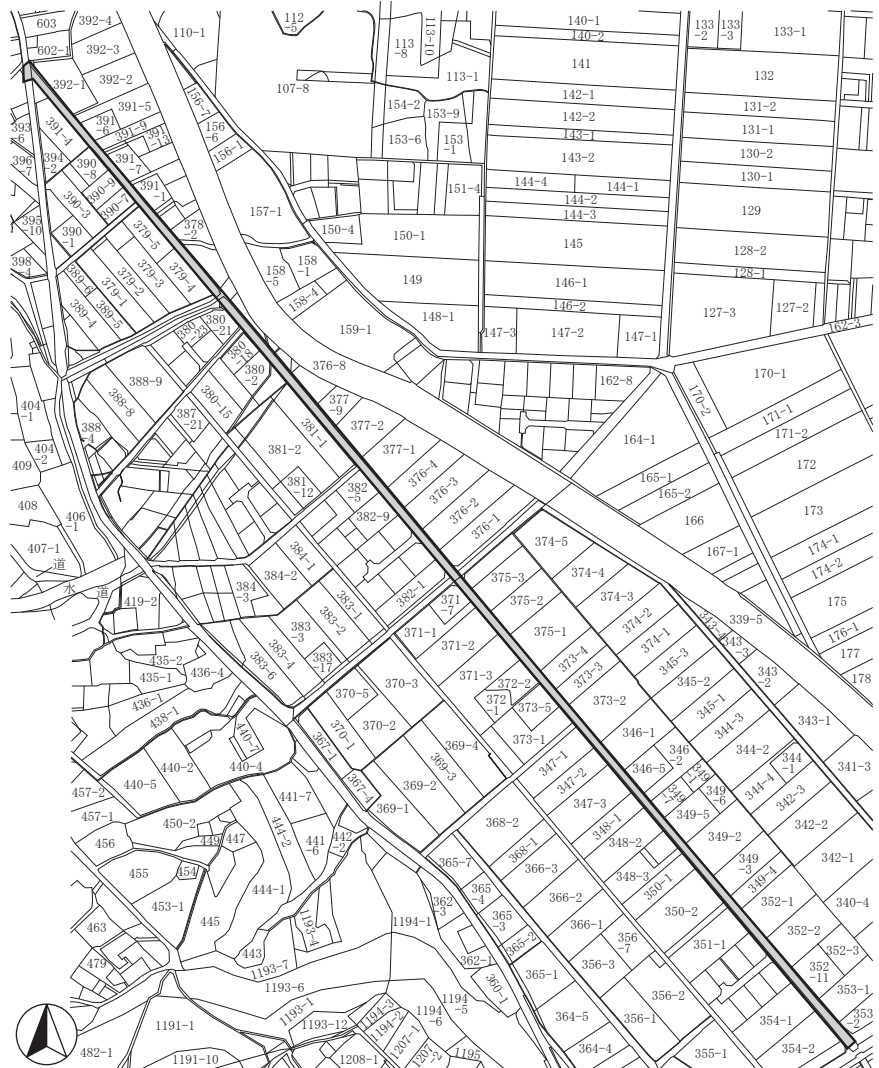
①大門下遺跡 5 位置図



①大門下遺跡 5 掘削状況



①大門下遺跡 5 掘削状況



①大門下遺跡 5 全体図(1:5,000)

調査の結果

②横道上遺跡では、アスファルト撤去が行われたが、掘削は既存の路盤砕石上層に止まった。遺構・遺物は発見されなかった。

③西藤巻遺跡では、道路表層の一部張替えに伴いアスファルトが撤去されたが、掘削底面は路盤砕石上面であり、遺構・遺物は発見されなかった。

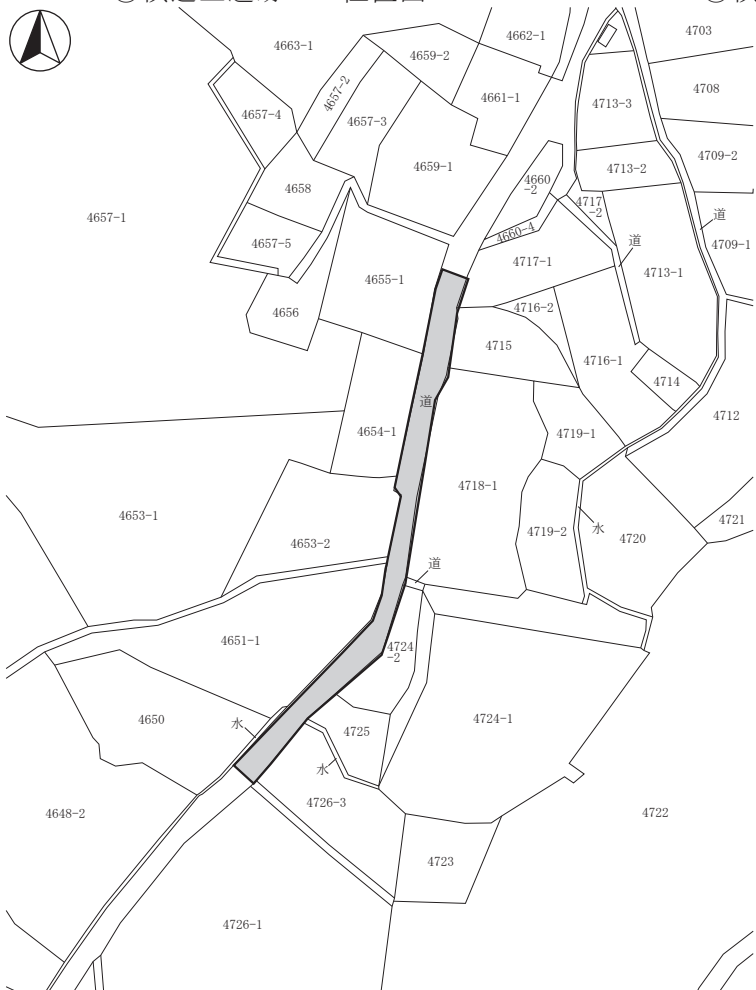
いずれの箇所も本調査は実施しない。



②横道上遺跡 1 位置図



②横道上遺跡 1 全体図 (1:2,000)



③西藤巻遺跡 1 全体図 (1:2,000)



③西藤巻遺跡 1 位置図



②横道上遺跡 1 掘削状況

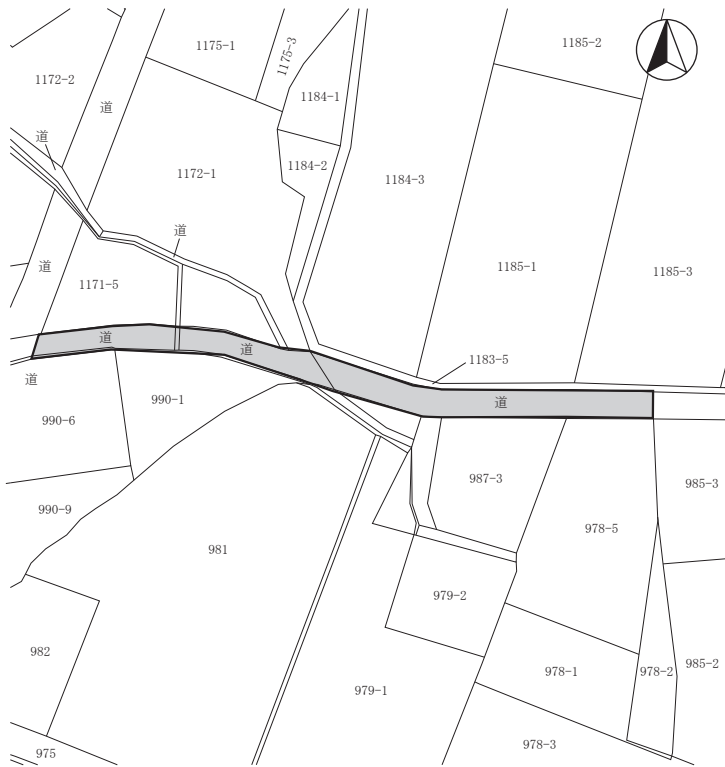


③西藤巻遺跡 1 掘削状況

調査の結果

④中原遺跡並びに⑤熊の堂遺跡では、アスファルト張替え工事に立ち会ったが、既存アスファルト撤去に伴う掘削は路盤砕石内に止まり、遺構・遺物は発見されなかった。

いずれも本調査は実施しない。



④中原遺跡6 全体図(1:1,500)



④中原遺跡6 位置図



⑤熊の堂遺跡8 位置図



⑤熊の堂遺跡8 全体図(1:1,200)



④中原遺跡6 掘削状況



⑤熊の堂遺跡8 施工状況

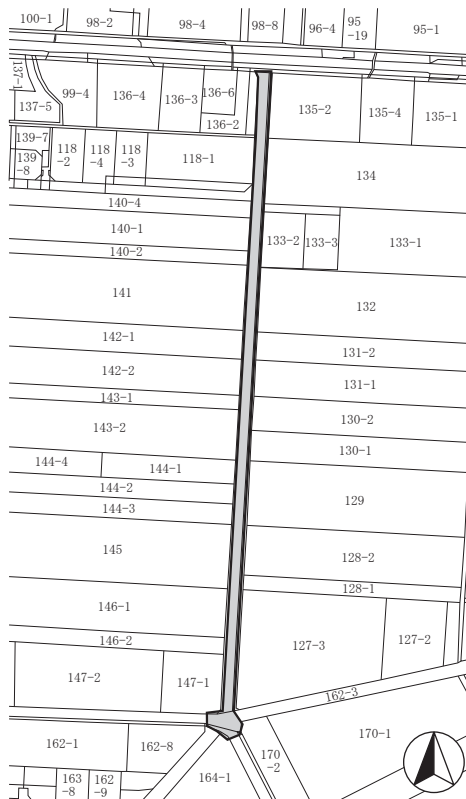
調査の結果

⑥中道遺跡群では、アスファルト撤去が行われたが、掘削は路盤碎石上層に止まり、遺構・遺物は発見されなかった。

⑦象ヶ岡遺跡では、既存水路の付け替えによる掘削が行われたが、水路建設時の埋土内に止まり、遺構・遺物は発見されなかった。

後日、既存道路の補修工事に立ち会った。アスファルトが撤去されたが路盤碎石の掘削はなく、碎石の追加、転圧が行われた。遺構・遺物は発見されなかった。

いずれも本調査は行わない。



⑥中道遺跡群30 全体図(1:3,500)



⑥中道遺跡群30 位置図



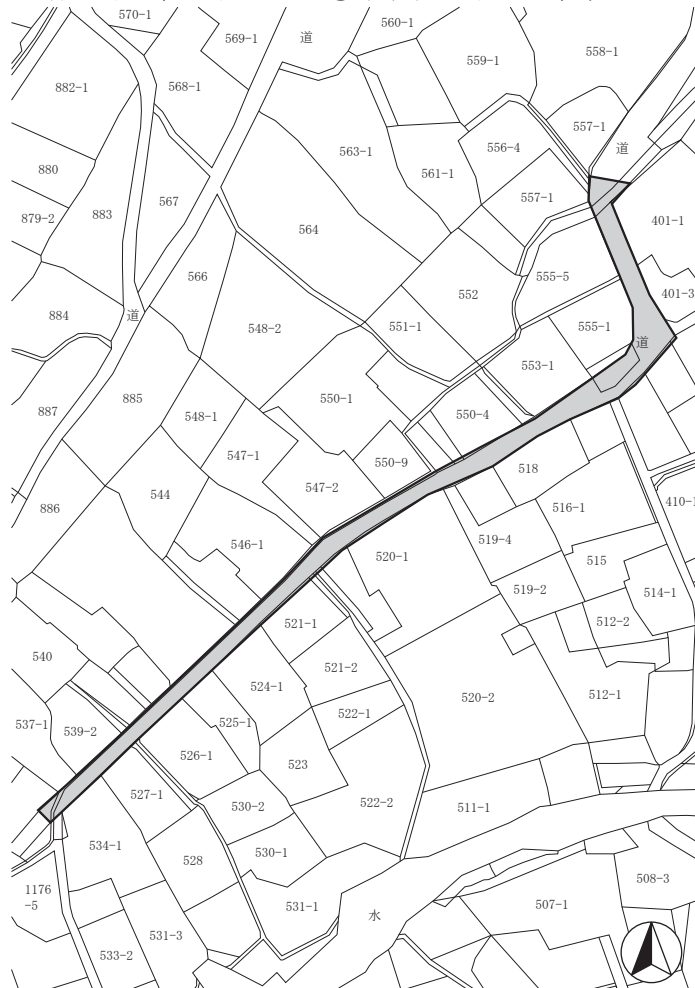
⑦象ヶ岡遺跡2 位置図



⑥中道遺跡群30 掘削状況



⑦象ヶ岡遺跡2 掘削状況



⑦象ヶ岡遺跡2 全体図(1:2,200)

調査の結果

⑧地家遺跡では、道路改良工事に立ち会った。既存アスファルト撤去及び路盤上部 5 cm 程度の鋤取りが行われたが、掘削は全て既存路盤内に止まり、遺構・遺物は発見されなかった。

⑨大沢屋敷遺跡・大中沢遺跡では既存道路補修工事によりアスファルトが撤去されたが、路盤碎石の掘削はなく、碎石の追加、整地が行われた。遺構・遺物は発見されなかった。

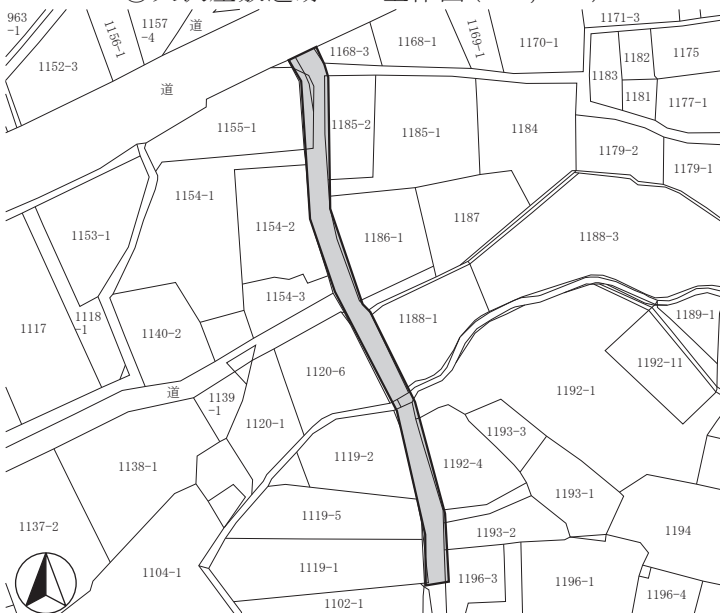
いずれも本調査は実施しない。



⑧地家遺跡 5 全体図 (1:2,000)



⑨大沢屋敷遺跡 4 全体図 (1:2,000)




⑨大中沢遺跡 7 全体図 (1:1,500)



⑧地家遺跡 5 位置図



⑨大沢屋敷 4・大中沢遺跡 7 位置図



⑧地家遺跡 5 掘削状況



⑨大沢屋敷遺跡4 施工状況



⑨大沢屋敷遺跡7 掘削状況

調査の結果

⑩城下遺跡では、側溝の付け替え工事に立ち会った。既存水路撤去により、地表下40cm程度までの掘削が行われたが、既存水路建設時の埋土内に止まり、遺構・遺物は発見されなかった。

本調査は実施しない。



⑩城下遺跡14 全体図(1:1,000)



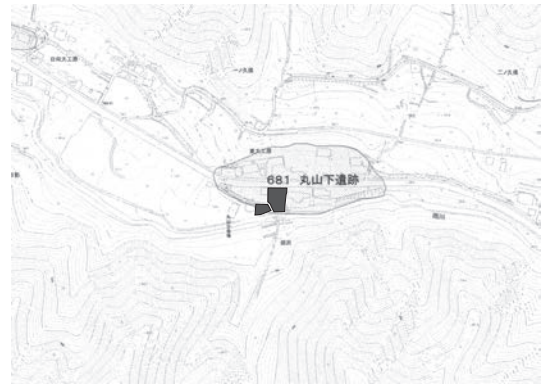
⑩城下遺跡14 位置図



⑩城下遺跡14 施工状況

19 丸山下遺跡 1

所在地 佐久市田口字大工原913-2・3、948-1
 開発主体者 長野県佐久建設事務所
 開発事業名 砂防事業
 調査期間 令和元年5月29日
 調査面積 15㎡(開発面積254.3㎡)
 調査担当 上原 学



丸山下遺跡 1 位置図

調査の結果

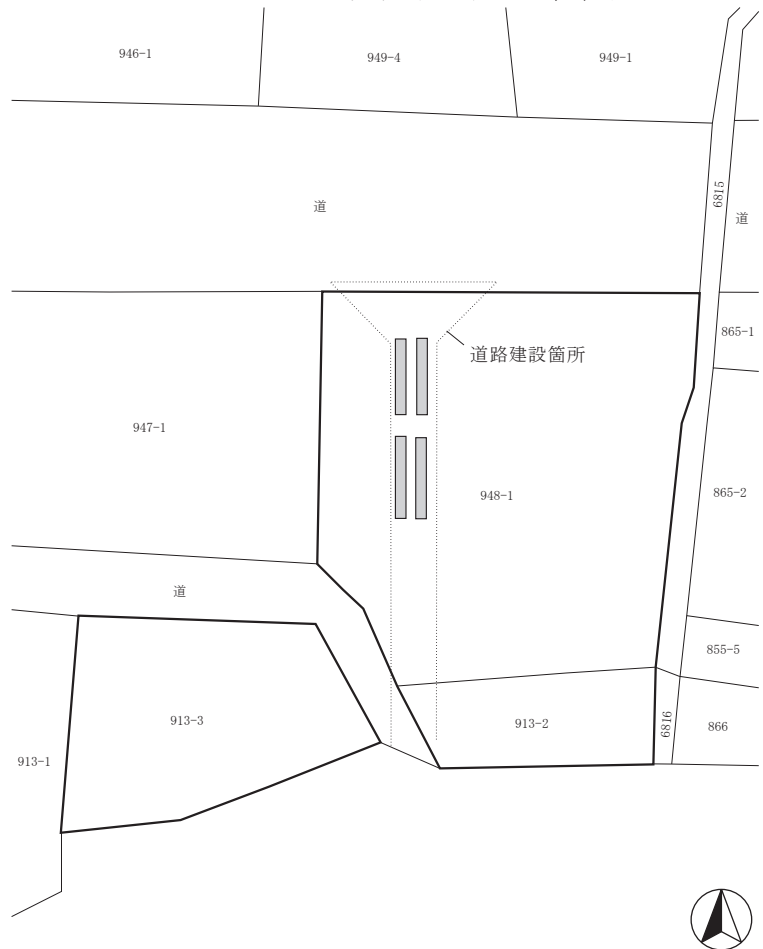
遺跡内の道路建設箇所について、人力による遺構確認調査を実施した。

対象地は、表層直下にシルト・砂礫層が堆積しており、地表下100～140cmに堆積した黄褐色シルト層上で調査を行ったが、遺構・遺物は発見されなかった。

本調査は実施しない。



掘削状況



丸山下遺跡 1 全体図(1:500)



調査状況



堆積状況

20 真光寺遺跡 1

所在地 佐久市協和字高呂2682-1
 開発主体者 個人
 開発事業名 個人住宅建築
 調査期間 令和元年5月9・30日
 調査面積 90㎡(開発面積597.89㎡)
 調査担当 上原 学

調査の結果

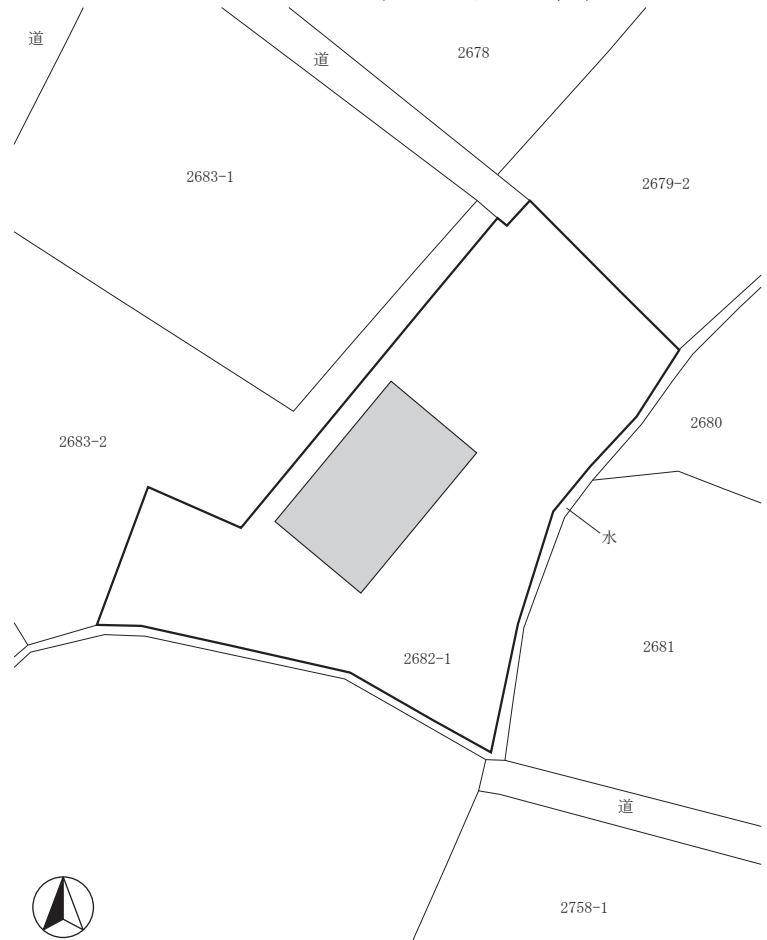
既存建物解体の工事立会と、基礎掘削箇所の遺構確認調査を実施した。

主体者重機による調査の結果、対象地はすでに表層が鋤き取られた造成地であり、遺構・遺物は発見されなかった。

本調査は実施しない。



真光寺遺跡 1 位置図



真光寺遺跡 1 全体図(1:500)



堆積状況



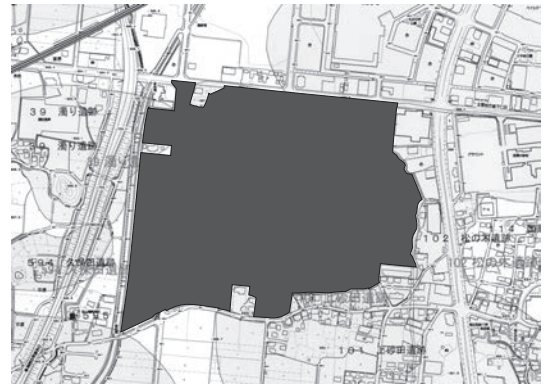
解体状況



掘削状況

21・22 上砂田遺跡22・松の木遺跡23・濁り遺跡10

所在地 佐久市岩村田1439-1外
 開発主体者 21-佐久平駅南土地区画整理組合
 22-佐久市(建設部都市開発室)
 開発事業名 土地区画整理事業・道路建設
 調査期間 平成31年4月24日～令和元年11月8日
 調査面積 2,475m²(開発面積 21-149,346m²
 22-15,596m²)
 調査担当 久保 浩一郎



上砂田遺跡22他 位置図(1:15,000)

調査の結果

対象地内に、重機による275ヶ所の試掘トレンチを設定し、地山ローム層まで掘削して遺構確認調査を実施した。

結果、対象地東～南縁部は過去の圃場整備により地山まで削平されていることが確認された。対象地中央から西側については、地表下100～300cmの地山ローム層まで無数の小河川による黒色泥炭層や砂層などの堆積が認められた。堆積土中から弥生土器等の遺物が数点出土したが、全て流れ込みによるものと考えられる。

遺構は発見されなかった。

本調査は実施しない。



掘削状況



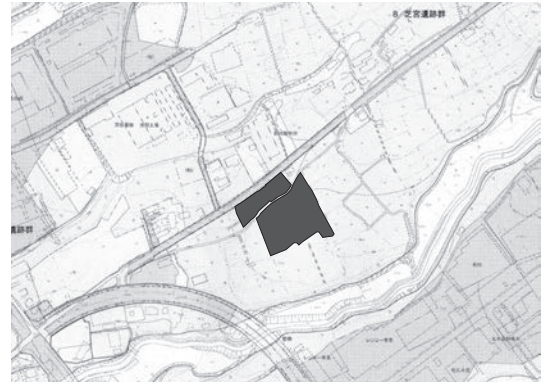
堆積状況



上砂田遺跡22・松の木遺跡23・濁り遺跡10 全体図(1:4,500)

23 芝宮遺跡群54

所在地 佐久市長土呂字南上中原763-1外
 開発主体者 有限会社 田園不動産
 開発事業名 宅地造成
 調査期間 令和元年5月15・16日
 調査面積 250㎡(開発面積6,660㎡)
 調査担当 上原 学



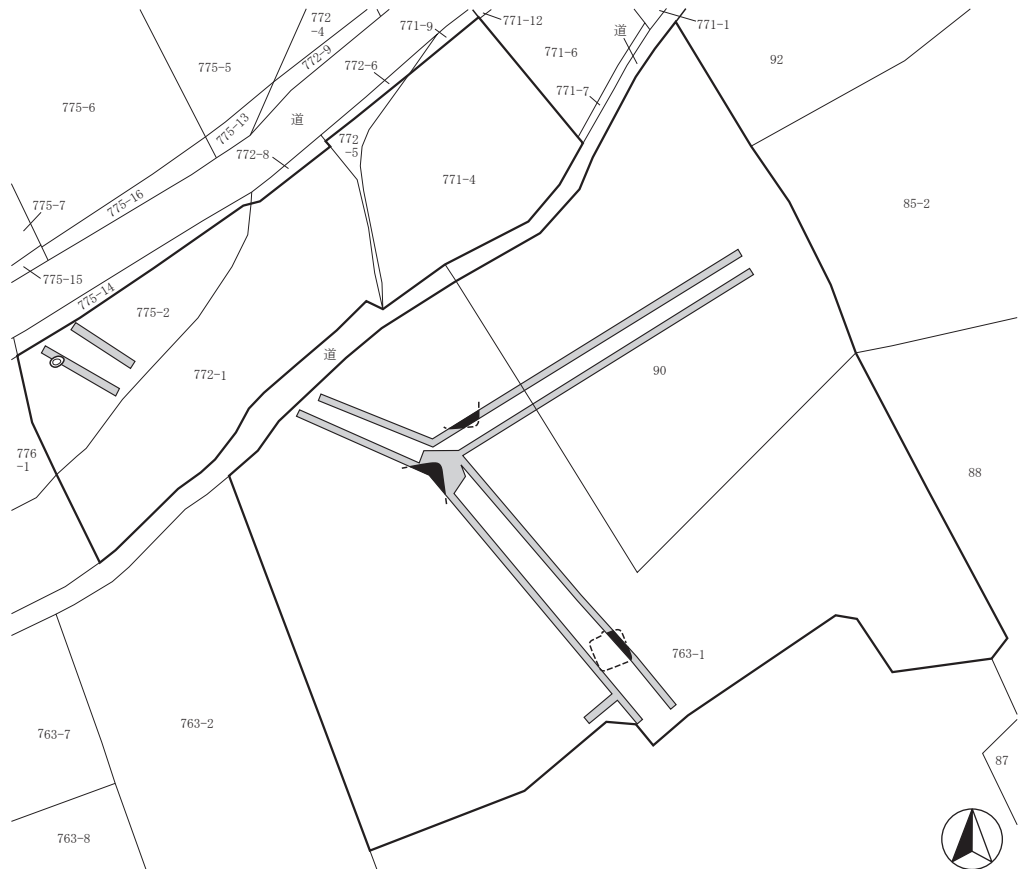
芝宮遺跡群54 位置図

調査の結果

盛土を基本とする造成工事であることから、道路設置箇所における遺構確認調査を実施した。

重機による掘削の結果、地表下50cm～100cm程度に堆積したローム層又は黒褐色土層の上面から住居址3軒と土坑1基が発見され、土師器片が出土した。土坑は狭小な遺構であり、周辺部に遺構が存在しなかったことから、その場で掘り下げ及び記録の作成を実施した。

住居址3軒が発見された道路設置箇所については令和元年度に発掘調査を実施した。



芝宮遺跡群54 全体図(1:1,000)



掘削状況



堆積状況



遺構検出状況

24 西塚田遺跡3

所在地 佐久市三分426-1、427-3
 開発主体者 個人
 開発事業名 個人住宅建築
 調査期間 平成31年4月4・8日
 調査面積 36㎡(開発面積263㎡)
 調査担当 久保 浩一郎



西塚田遺跡3 位置図

調査の結果

建物建設箇所南東部で、地表下90cmまでの地盤改良が行われるため、改良部の遺構確認調査を行った。

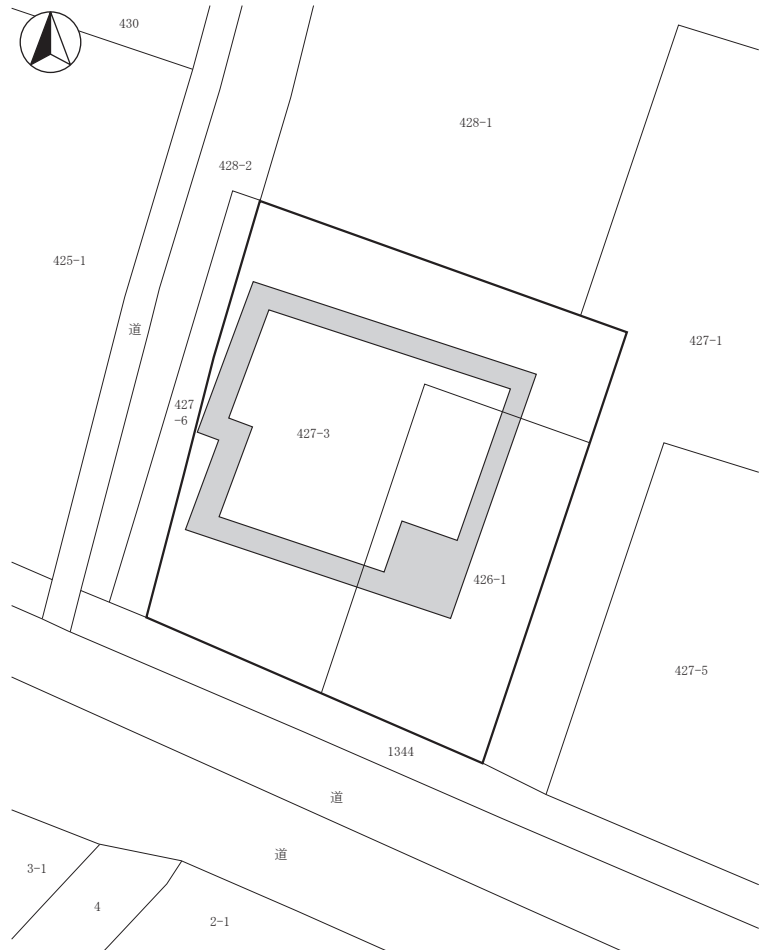
主体者重機による調査の結果、掘削予定深度底面は砂礫層であり、遺構確認面と考えられる地層に達しなかった。土層堆積は盛土50cm、黒褐色土層40cm、暗褐色砂礫層であった。

また、住宅基礎掘削箇所でも遺構確認調査を実施した。

主体者重機により工事掘削深度である深さ40～50cmまで掘り下げた結果、掘削底面は盛土の黒褐色土層内に止まり、遺構確認面に達しなかった。

いずれも、遺構・遺物は発見されなかった。

本調査は実施しない。



西塚田遺跡3 全体図(1:300)



堆積状況



掘削状況



掘削状況

25 周防畑遺跡群182

所在地 佐久市長土呂字宮の前1217-8
 開発主体者 個人
 開発事業名 個人住宅建築
 調査期間 令和元年7月29・30日
 調査面積 80㎡(開発面積200.58㎡)
 調査担当 上原 学・久保 浩一郎




周防畑遺跡群182 位置図

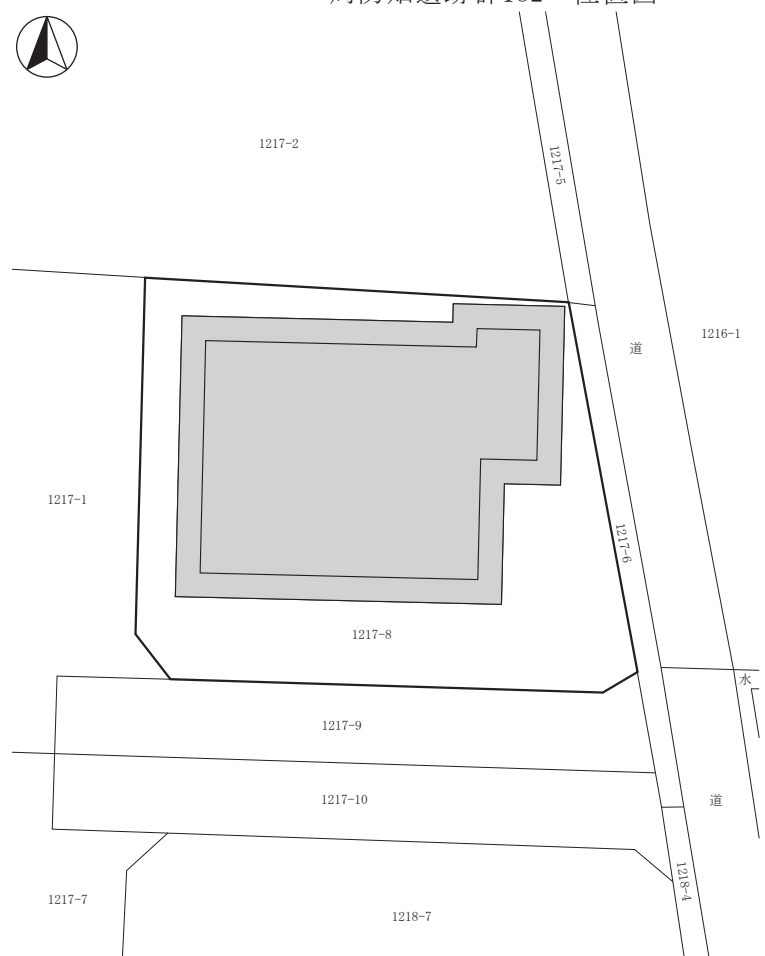
調査の結果

住宅基礎掘削箇所について、主体者重機による遺構確認調査を実施した。

調査は、基礎外周部で掘削予定深度である深さ80cm、内側で60cm程度掘り下げ確認を実施した。その結果、堆積状況は上層から、耕作などによる表土50cm、黒褐色土層30cm以上であり、掘削底面は黒褐色土層内に止まり、遺構・遺物は発見されなかった。本調査は実施しない。



堆積状況



周防畑遺跡群182 全体図(1:250)



掘削状況



調査区全景

26 岩村田遺跡群319

所在地 佐久市岩村田字常木上2324-3外
 開発主体者 ウィッシュホーム株式会社
 開発事業名 宅地造成
 調査期間 平成31年4月24・25日
 調査面積 80㎡(開発面積1,706㎡)
 調査担当 上原 学



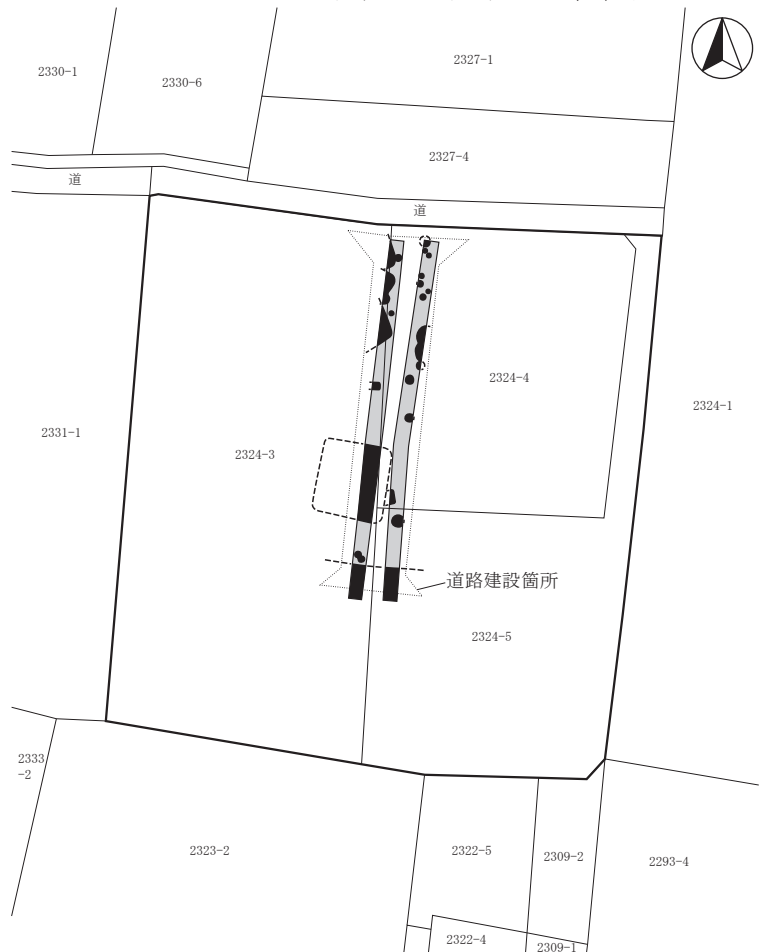
岩村田遺跡群319 位置図

調査の結果

盛土による宅地造成に伴い、道路建設部について、重機及び人力による遺構確認調査を実施した。

結果、地表下80cm程度に堆積したローム層上面から住居址等の遺構を発見した。

遺物は遺構の覆土内から弥生土器が出土し、現状保存とした。調査結果から、道路設置箇所の発掘調査を令和元年度に実施した。



岩村田遺跡群319 全体図(1:600)



堆積状況



掘削状況



遺構検出状況

27 大平遺跡9・県史跡五郎兵衛用水

所在地 佐久市八幡字大平691-5・6外
 開発主体者 佐久市(土木課)
 開発事業名 道路改良
 調査期間 令和元年10月7～29日
 調査面積 25㎡(開発面積240㎡)
 調査担当 富沢 一明



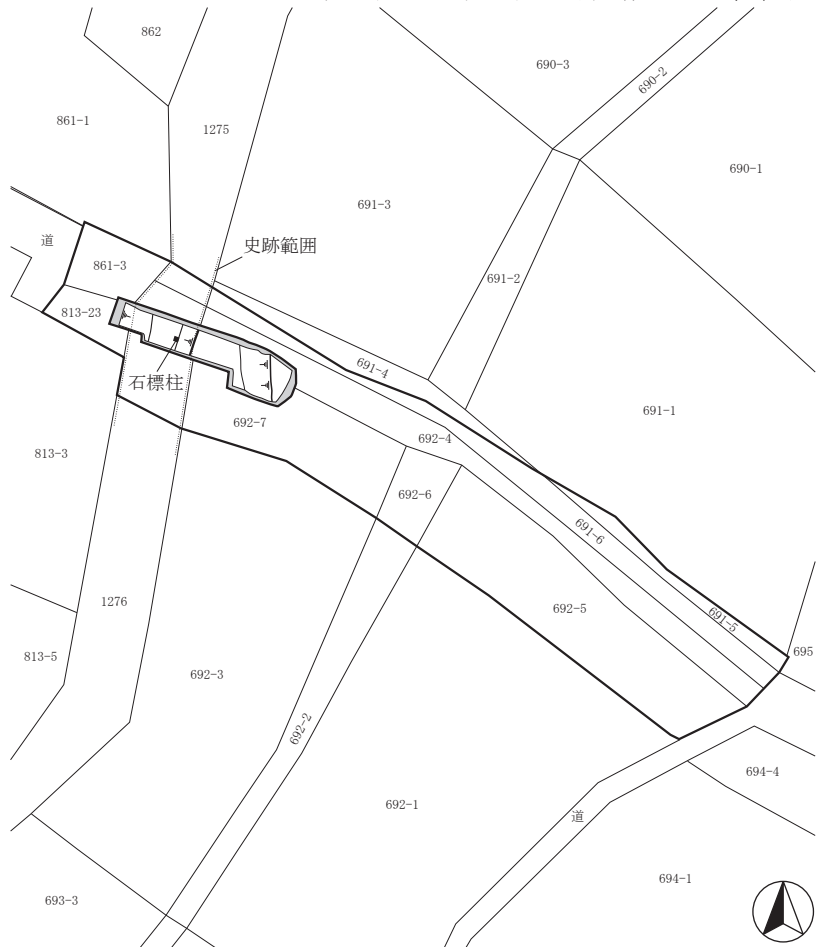
大平遺跡9・県史跡五郎兵衛用水 位置図

調査の結果

道路拡幅工事に先立ち、県史跡五郎兵衛用水跡の現況確認調査と、大平遺跡内の遺構確認調査を実施した。

主体者重機及び人力による調査の結果、旧浅科村教育委員会が立てた標柱が検出され、史跡指定当時の用水幅が確認された。また、奈良・平安時代と考えられる用途不明の遺構が発見された。

遺物は土師器及び須恵器が出土した。



大平遺跡9・県史跡五郎兵衛用水調査箇所 全体図(1:400)



堆積状況



掘削状況



遺構検出状況

28 金山遺跡11

所在地 佐久市跡部字砂田58-5
 開発主体者 株式会社 塩沢産業
 開発事業名 駐車場整備
 調査期間 令和元年5月7日
 調査面積 33㎡(開発面積861㎡)
 調査担当 上原 学



金山遺跡11 位置図

調査の結果

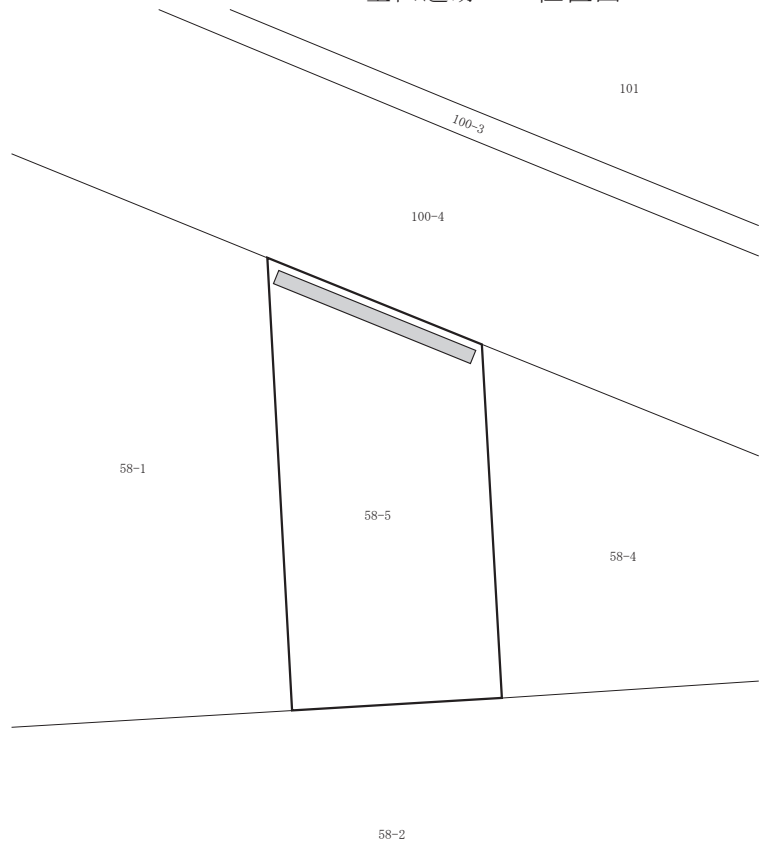
対象地北側の擁壁設置箇所に、主体者重機によるトレンチを設定して、遺構確認調査を実施した。

掘削予定深度である70cm程度掘り下げ、遺構の確認を行った結果、掘削底面は旧水田床土と考えられる赤褐色土層及び礫層で、遺構・遺物は発見されなかった。

本調査は実施しない。



堆積状況



金山遺跡11 全体図(1:800)



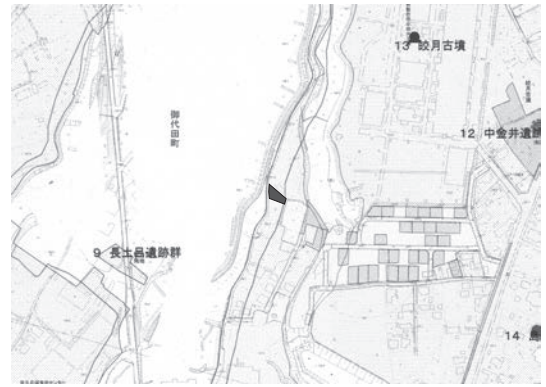
掘削状況



掘削状況

29 栗毛坂遺跡群87

所在地 佐久市小田井665-3
 開発主体者 個人
 開発事業名 賃貸住宅建築
 調査期間 平成31年3月29日、令和元年7月1・2日
 調査面積 33.4㎡(開発面積297.52㎡)
 調査担当 上原 学・久保 浩一郎



栗毛坂遺跡群87 位置図

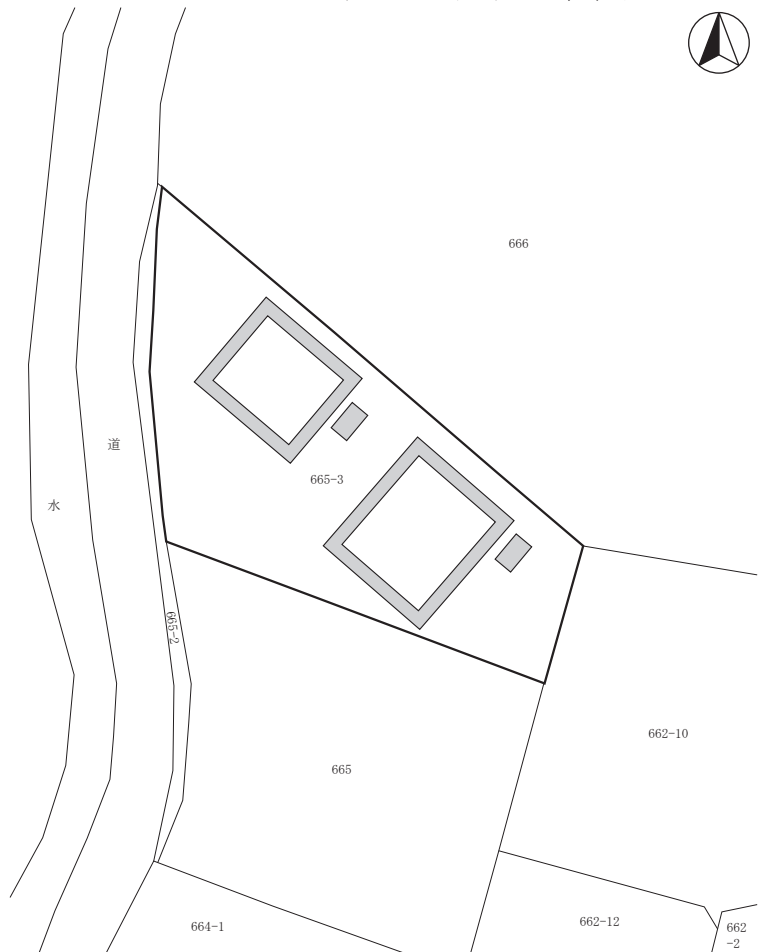


調査の結果

主体者重機により、住宅基礎掘削箇所の工事立会と浄化槽設置箇所の遺構確認調査を実施した。

住宅部は、基礎外周部で深さ70cm程度の掘削が行われたが、遺構・遺物は発見されなかった。浄化槽設置箇所については、ローム層上面での遺構確認を行い、最終的に掘削予定深度である200cm程度まで掘り下げたが、遺構・遺物は発見されなかった。堆積状況は、東側で黒色攪乱層80cm、暗褐色土層10cm、地山ローム層であった。西側は黒色攪乱層50cm、砂を帯状に含む黒色土層20~100cm、地山ローム層であった。対象地は、自然流路などが所在する溝又は谷状の地形と考えられる。遺構・遺物は発見されなかった。

本調査は実施しない。



栗毛坂遺跡群87 全体図(1:400)



堆積状況



堆積状況



掘削状況

30 西近津遺跡群66

所在地 佐久市長土呂字森下1784-6
 開発主体者 株式会社 木内工務店
 開発事業名 建売住宅建築
 調査期間 平成31年4月12日、令和元年9月3日
 調査面積 22㎡(開発面積328.15㎡)
 調査担当 久保 浩一郎・上原 学



西近津遺跡群66 位置図

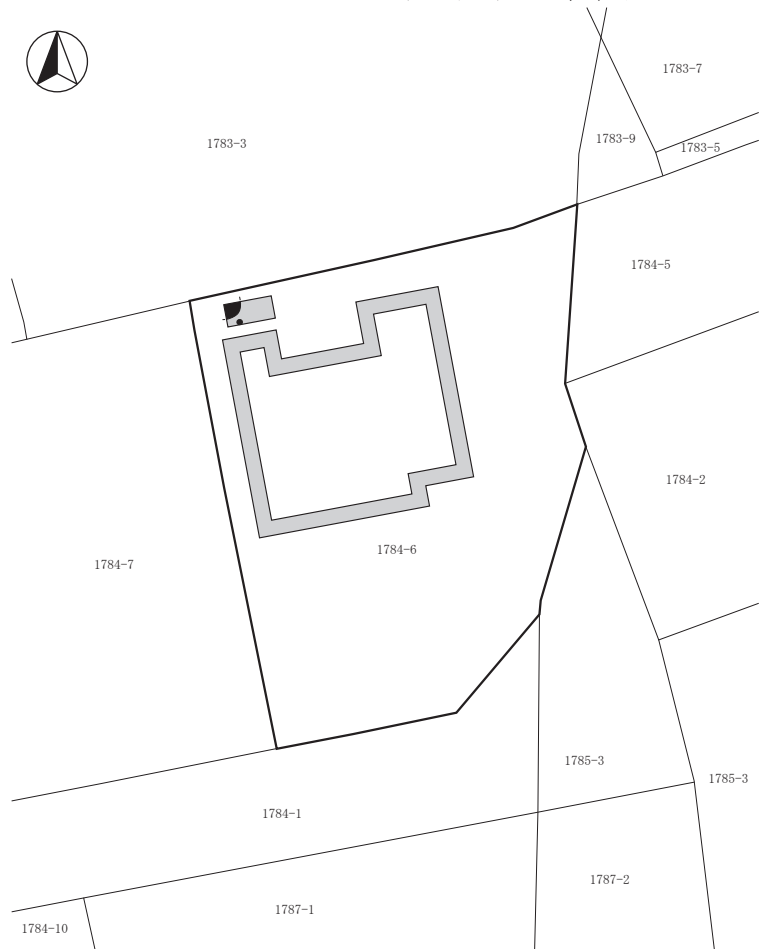
調査の結果

主体者重機により、基礎掘削箇所と浄化槽設置箇所の遺構確認調査を実施した。

基礎掘削箇所では掘削予定深度である深さ55～65cm掘り下げた。堆積状況は、表土20cm、暗褐色土層20cm、黒色土層25cm以上であり、掘削底面は黒色土層内に止まり、遺構は発見されなかった。遺物は黒色土中から弥生土器と須恵器が出土し、現状保存した。

浄化槽設置箇所では、地表下100cm程度に堆積したローム層上面で遺構の確認を行った。その結果、ピット及び土坑状の落ち込みを発見した。遺構の範囲が狭小であったことから、掘り下げ及び記録の作成を行った。遺物は出土しなかった。

浄化槽設置箇所における土層は整地層70cm、黒褐色表土20～30cm、ローム層であった。




西近津遺跡群66 全体図(1:350)



調査区遠景



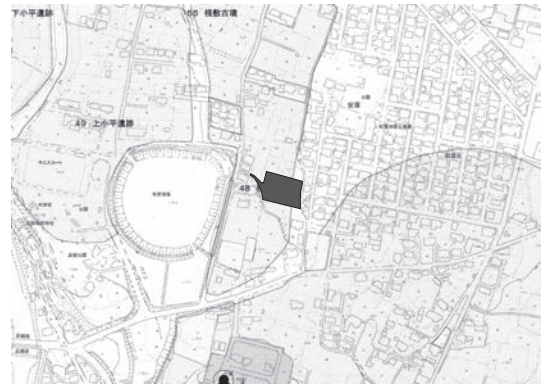
堆積状況



遺構掘り下げ状況

31 棧敷遺跡25

所在地 佐久市安原字棧敷1499-1、1501-14
 開発主体者 有限会社 新栄開発
 開発事業名 宅地造成
 調査期間 平成31年4月25・26日
 調査面積 190㎡(開発面積1,906㎡)
 調査担当 上原 学

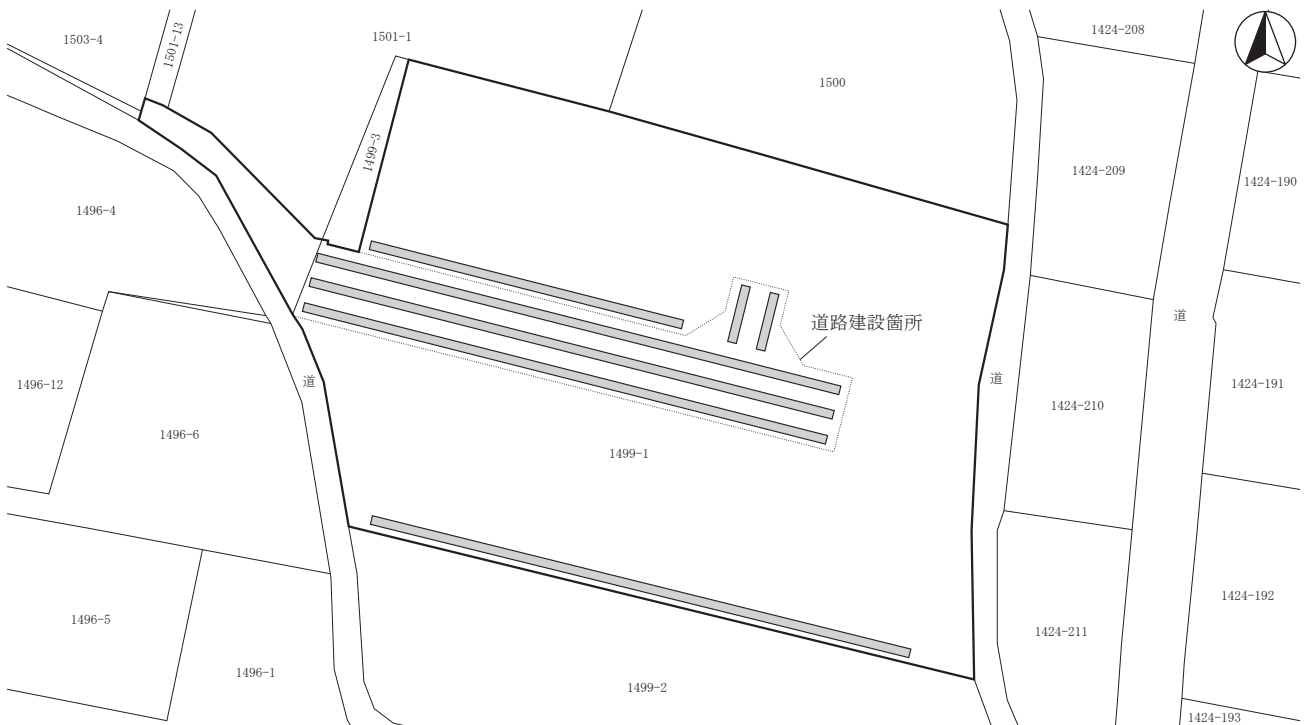


棧敷遺跡25 位置図

調査の結果

盛土による宅地造成に伴い、重機により、道路及び浸透トレンチ設置箇所について遺構確認調査を実施した。地表下50cm程度に堆積したローム層上面で確認を行った結果、遺構・遺物は発見されなかった。

本調査は実施しない。



棧敷遺跡25 全体図(1:600)



調査区遠景



掘削状況



堆積状況

32 五庵遺跡 5

所在地 佐久市田口字五庵2957-10
 開発主体者 個人
 開発事業名 個人住宅建築
 調査期間 令和元年6月28日
 調査面積 40㎡(開発面積474㎡)
 調査担当 上原 学



五庵遺跡 5 位置図

調査の結果

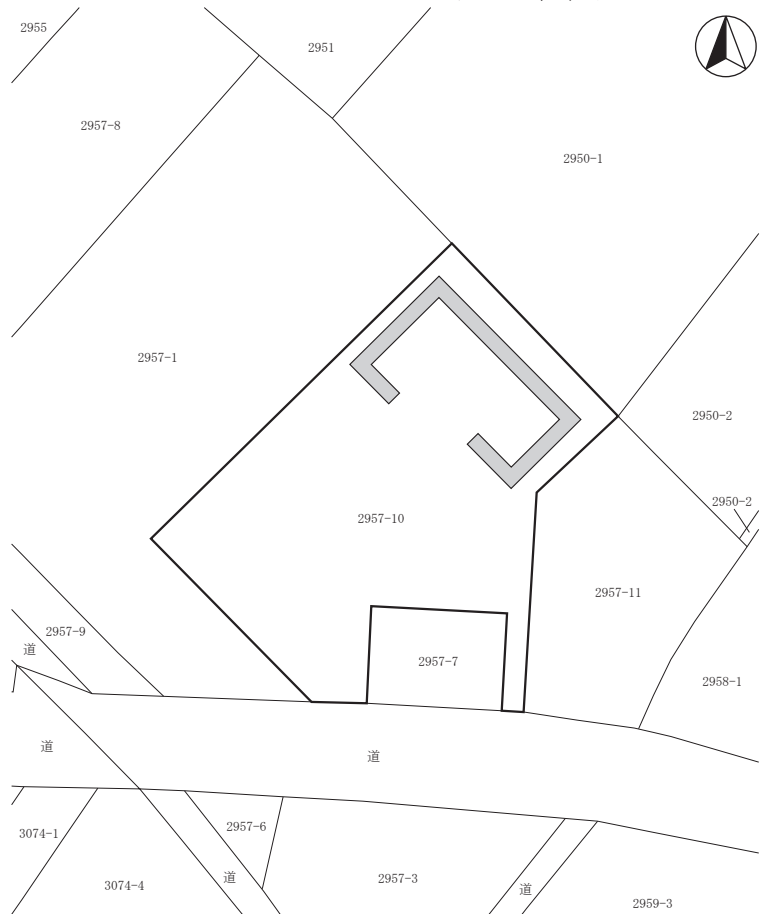
主体者重機により、建物基礎掘削箇所について、遺構確認調査を実施した。

深さ70cm程度の掘削の結果、土層堆積は暗褐色表土30cm、砂利層10cm、褐色シルト層30cm以上であった。掘削底面の褐色シルト層で遺構確認を行ったが、遺構・遺物は発見されなかった。

本調査は実施しない。



堆積状況



五庵遺跡 5 全体図(1:500)



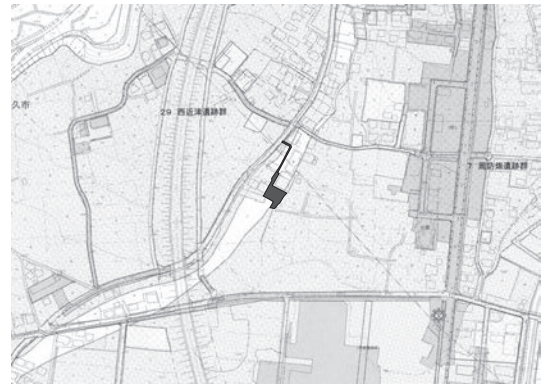
掘削状況



掘削状況

33 周防畑遺跡群183

所在地 佐久市長土呂字一ツ長田1739-3、1740-5
 開発主体者 個人
 開発事業名 個人住宅建築
 調査期間 令和元年5月9・10日
 調査面積 2.16㎡(開発面積676.51㎡)
 調査担当 富沢 一明



周防畑遺跡群183 位置図

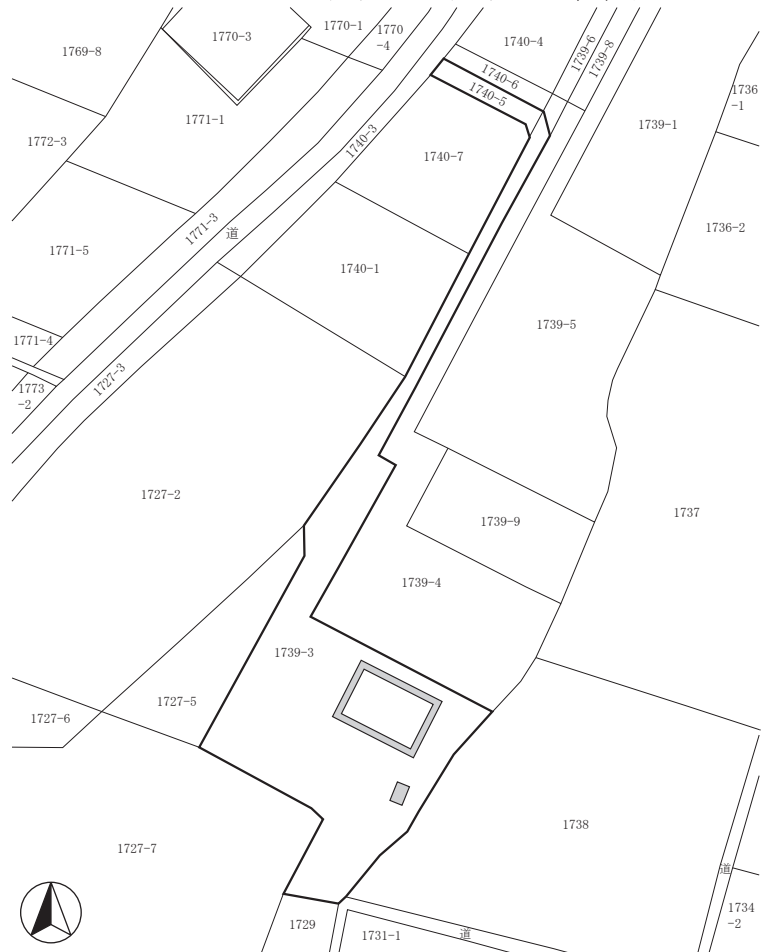
調査の結果

建物基礎掘削箇所の工事立会と、浄化槽設置箇所の遺構確認調査を実施した。

調査対象地には80cmの盛土が行われており、建物基礎掘削箇所での主体者重機による工事掘削は、盛土内に止まった。遺構・遺物は発見されなかった。

浄化槽設置箇所では、主体者重機による調査の結果、地表下120cmでローム層を確認したが、遺構・遺物は発見されなかった。

本調査は実施しない。



周防畑遺跡群183 全体図(1:800)



堆積状況



掘削状況



掘削状況

34 中堰遺跡 3

所在地 佐久市平賀字門前1010
 開発主体者 昭和不動産株式会社
 開発事業名 宅地造成
 調査期間 令和元年12月10日
 調査面積 80㎡(開発面積362㎡)
 調査担当 上原 学



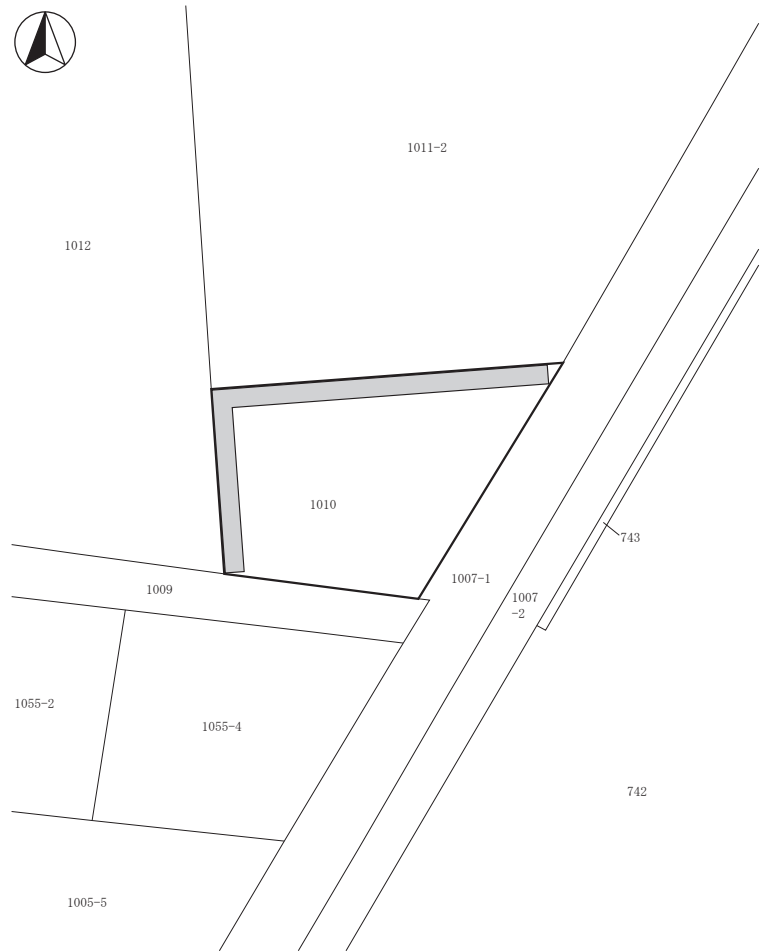
中堰遺跡 3 位置図

調査の結果

擁壁設置箇所について、主体者重機による遺構確認調査を実施した。

深さ80~90cm程度に堆積した褐色土層上面で遺構の確認を行ったが、遺構・遺物は発見されなかった。土層堆積は盛土50cm、旧水田耕作土20~30cm、やや粘土質の褐色土層であった。

本調査は実施しない。



中堰遺跡 3 全体図(1:600)



堆積状況



掘削状況



調査区全景

35 鳴瀬中屋敷遺跡群 7 他 ①鳴瀬中屋敷遺跡群 7 ・ ②寺畑遺跡群42 ・ ③スボイリ遺跡 2

所在地 佐久市①鳴瀬997-2地先
 ②猿久保598-7地先
 ③布施1759-1地先

開発主体者 佐久市(土木課)

開発事業名 ①②道路拡幅、③排水路改修

調査期間 令和元年①7月5日、②6月25日、③8月26日

調査面積 ①6㎡(開発面積270㎡)
 ②16㎡(開発面積52㎡)
 ③33.8㎡(開発面積33.8㎡)

調査担当 久保 浩一郎・上原 学

調査の結果

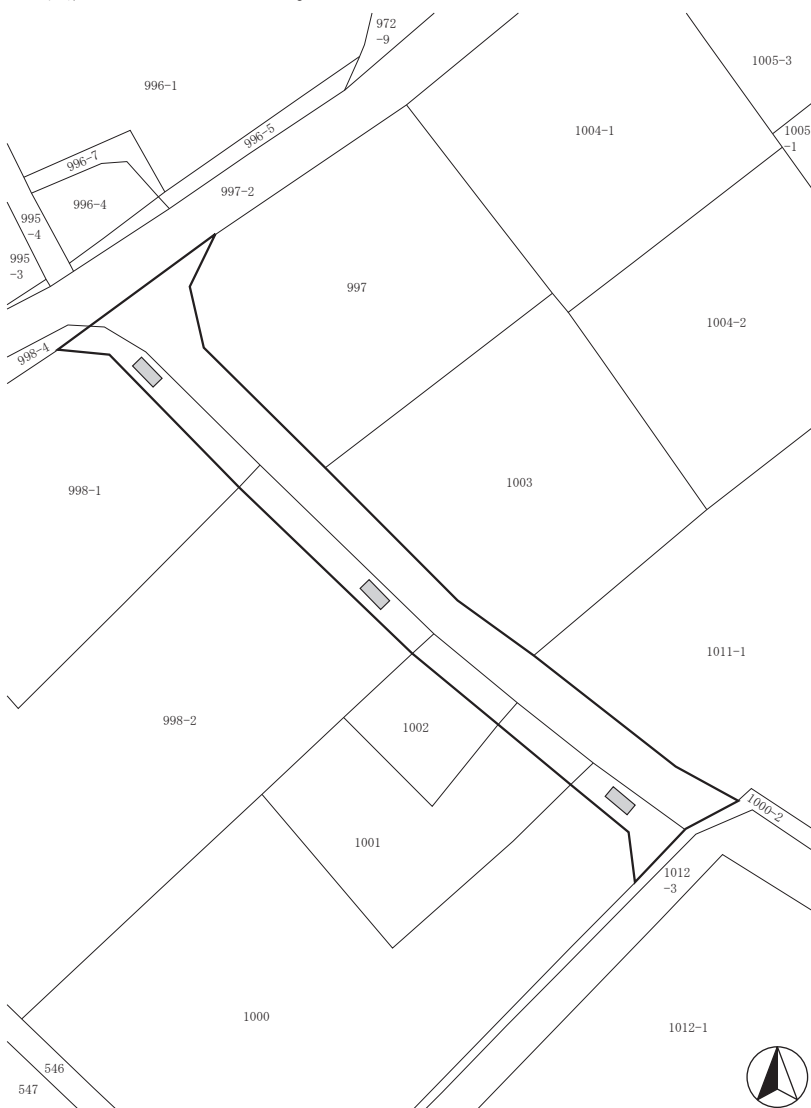
①鳴瀬中屋敷遺跡群では、道路拡幅箇所にて3本のトレンチを設定し、主体者重機による遺構確認調査を実施した。

掘削の結果、対象地中央から北西側は地表下50～60cm、南東側では地表下90cmで地山と考えられる黄褐色シルト層が検出されたが、遺構・遺物は発見されなかった。中央より北側は地山上面まで攪乱が及んでいる。

本調査は実施しない。



①鳴瀬中屋敷遺跡群 7 位置図



①鳴瀬中屋敷遺跡群 7 全体図(1:500)



①鳴瀬中屋敷遺跡群 7 掘削状況



①鳴瀬中屋敷遺跡群 7 堆積状況

調査の結果

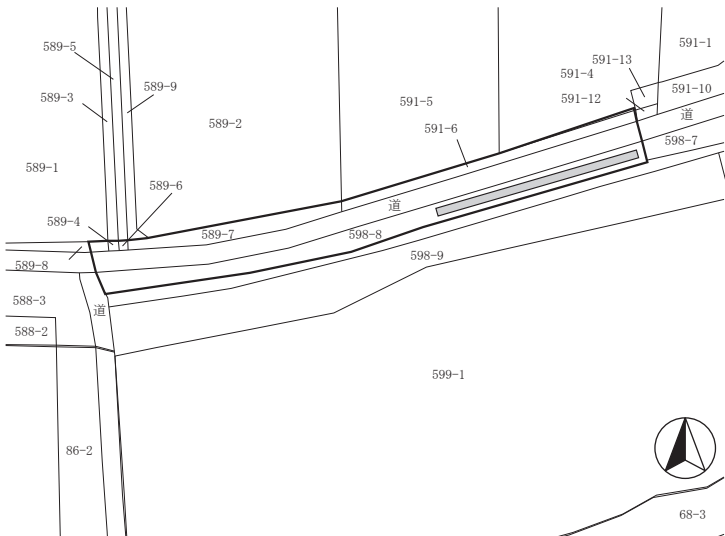
②寺畑遺跡群では、側溝設置箇所について、主体者重機による遺構確認調査を実施した。

工事掘削深度(深さ70cm)までの掘削の結果、遺構・遺物は発見されなかった。

③スポイリ遺跡では、主体者重機により排水路改修部分の遺構確認調査を実施した。

工事掘削深度までの掘削の結果、底面は旧表土下層と考えられる褐色土層であり、遺構・遺物は発見されなかった。

いずれの箇所についても、本調査は実施しない。



②寺畑遺跡群42 全体図(1:800)



③スポイリ遺跡2 全体図(1:700)



②寺畑遺跡群42 位置図



③スポイリ遺跡2 位置図



②寺畑遺跡群42 掘削状況



③スポイリ遺跡2 掘削状況

36 岩村田遺跡群320

所在地 佐久市岩村田字丹過3156-1の一部
 開発主体者 大和ハウス工業株式会社
 開発事業名 建売住宅建築
 調査期間 平成31年4月19日
 調査面積 22.5㎡(開発面積167.06㎡)
 調査担当 久保 浩一郎



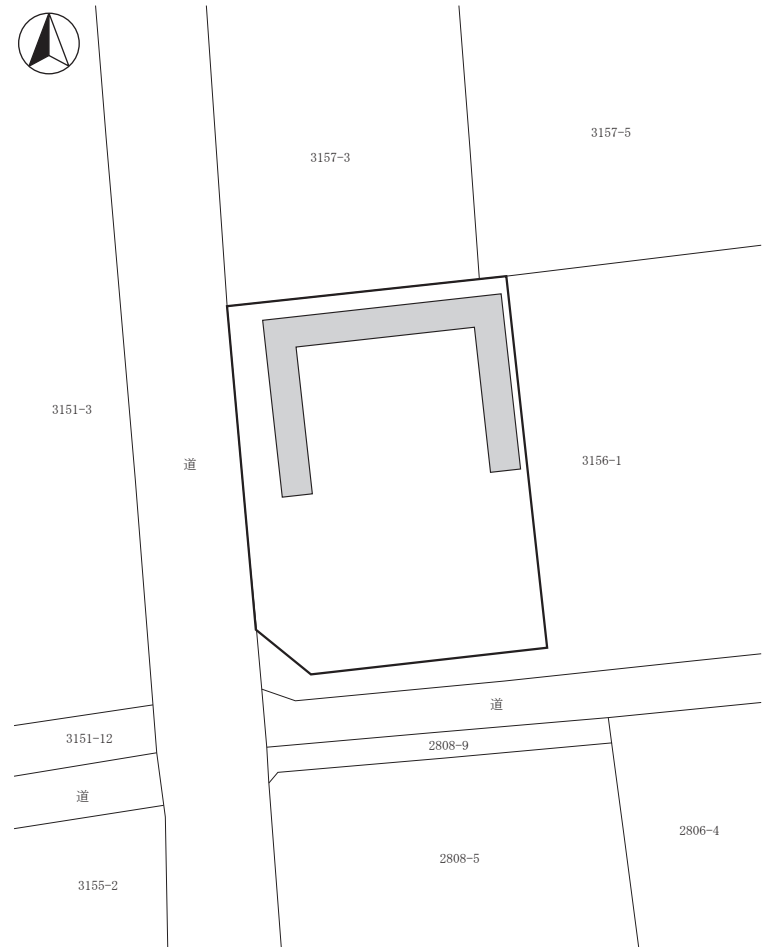
岩村田遺跡群320 位置図

調査の結果

建物基礎掘削箇所について、主体者重機による遺構確認調査を実施した。

工事掘削深度である地表下100cmまでの掘削の結果、土層堆積は過去の住宅建設工事等による攪乱層60～110cm以上、地山ローム層であった。地山まで攪乱が及んでおり、遺構・遺物は発見されなかった。

本調査は実施しない。



岩村田遺跡群320 全体図(1:300)



堆積状況



掘削状況



調査区全景

37 岩村田遺跡群321

所在地 佐久市岩村田字丹過3156-1の一部
 開発主体者 大和ハウス工業株式会社
 開発事業名 建売住宅建築
 調査期間 平成31年4月22・23日
 調査面積 16.8㎡(開発面積157.76㎡)
 調査担当 久保 浩一郎



岩村田遺跡群321 位置図

調査の結果

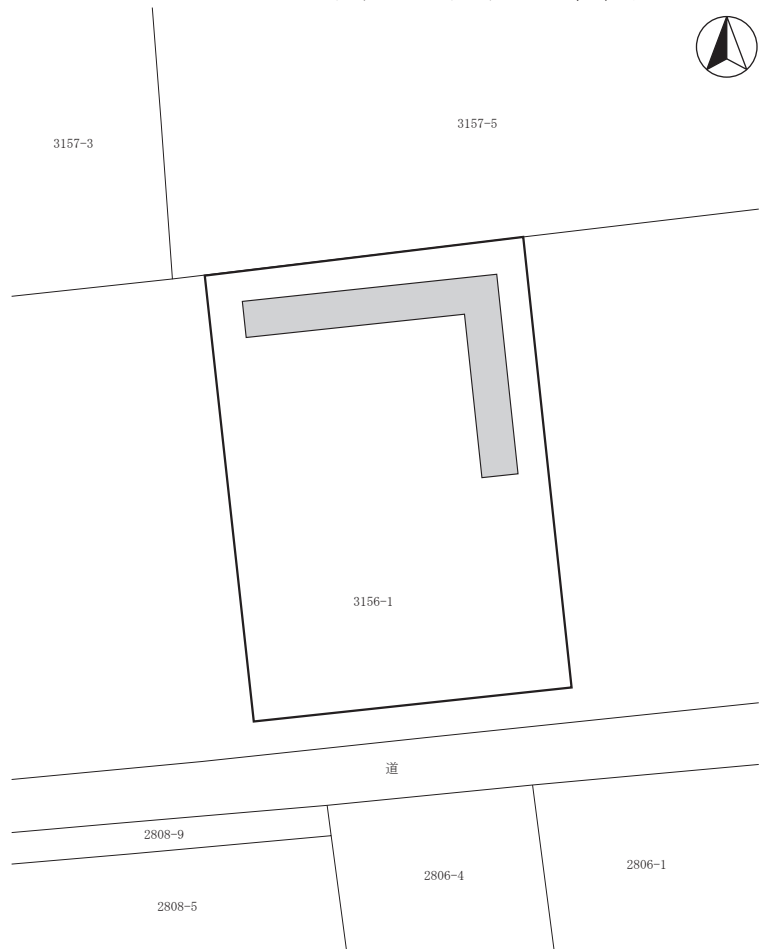
建物基礎掘削箇所について、主体者重機による遺構確認調査を実施した。

建物外周部で深さ90cm程度の掘削を行った結果、対象地は過去の建設工事によって地山まで削平されており、地表下40～50cmまでが攪乱層、以下地山ローム層であった。遺構・遺物は発見されなかった。

本調査は実施しない。



堆積状況



岩村田遺跡群321 全体図(1:250)



掘削状況



掘削状況

38 周防畑遺跡群184

所在地 佐久市長土呂字宮ノ前1217-1・9
 開発主体者 個人
 開発事業名 個人住宅建築
 調査期間 平成31年4月15・16日
 調査面積 60㎡(開発面積269.5㎡)
 調査担当 上原 学



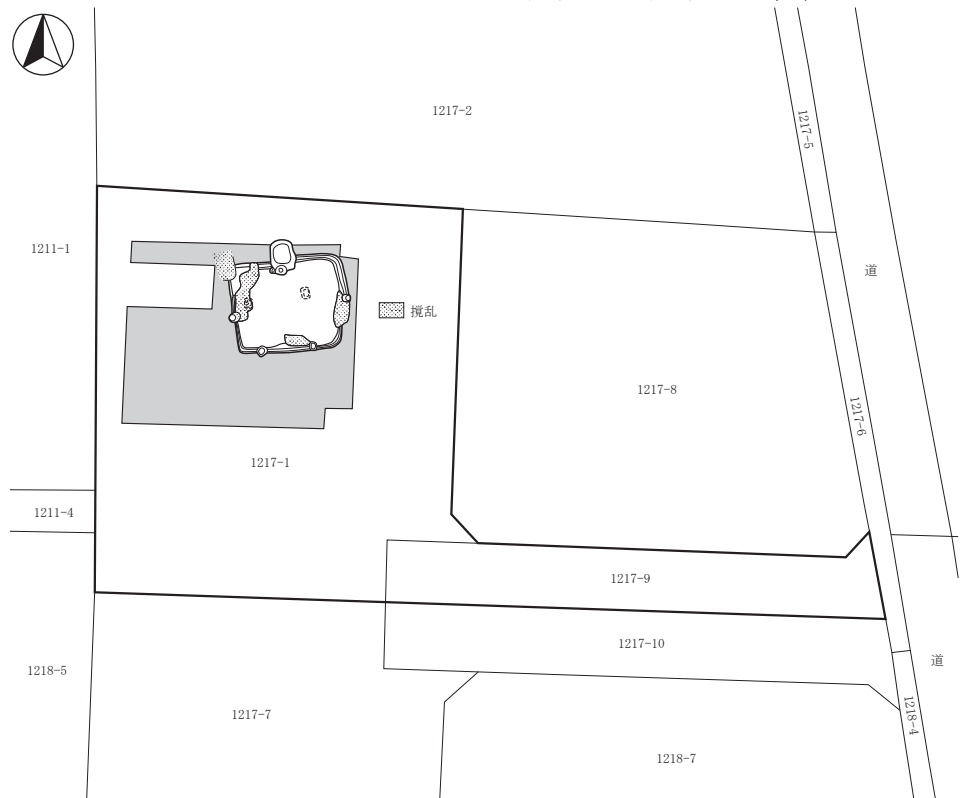
周防畑遺跡群184 位置図

調査の結果

建物建築箇所において地表下130cm程度までの表層改良が行われることから、主体者重機による遺構確認調査を実施した。

掘削の結果、土層堆積は整地層30~40cm、やや砂質の暗褐色土層40cm、黒褐色土層20cm程度、黄褐色ローム層であり、黄褐色ローム層上面で平安時代と考えられる住居址を1軒発見した。遺構の深度が浅く、狭小な範囲であったことから、その場で掘り下げ、写真等の記録作成を行った。

遺物は土師器・須恵器と石製品が出土した。



周防畑遺跡群184 全体図(1:300)



遺構掘り下げ状況



掘削・調査状況

39 西近津遺跡群67

所在地 佐久市長土呂字森下1783-16
 開発主体者 株式会社 新津組
 開発事業名 建売住宅建築
 調査期間 平成31年4月23日、令和元年5月29・31日
 調査面積 61.4㎡(開発面積327.74㎡)
 調査担当 久保 浩一郎・富沢 一明・上原 学



西近津遺跡群67 位置図

調査の結果

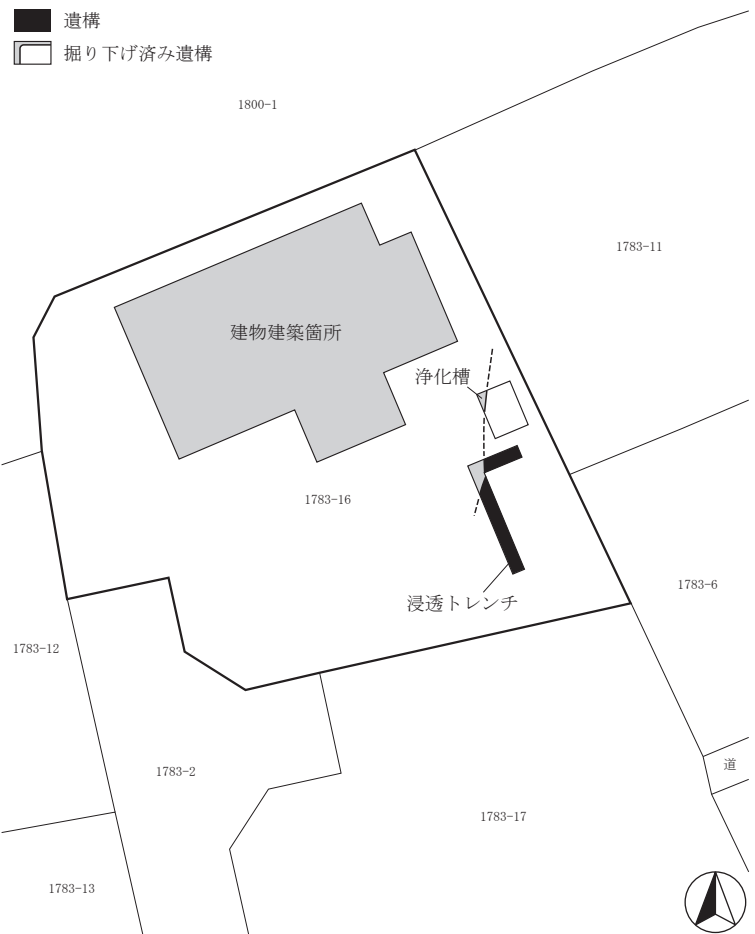
主体者重機により、建物基礎掘削箇所の工事立会と、浄化槽・浸透トレンチ設置箇所の遺構確認調査を実施した。

基礎掘削箇所では、建物部全体を40cm鋤取り、外周部を地表下60cmまで掘削した結果、掘削は一部、遺構確認面であるローム層に達したが、遺構は発見されなかった。土層堆積は造成による盛土20cm、暗褐色及び黒褐色土層40cm以上、地山ローム層であった。

遺物は堆積土内から縄文土器が出土したが、現状保存とした。

浄化槽設置箇所では、掘削の結果、地表下130cm程度でローム層に達し、竪穴住居址の一部を発見した。遺構範囲が狭小であるため、掘り下げ、記録を作成した。遺物は発見されなかった。

浸透トレンチ設置箇所では、掘削底面付近で竪穴住居址と考えられる黒色の落ち込みを発見したが、埋土保存した。遺物は発見されなかった。



西近津遺跡群67 全体図(1:300)



調査区全景



浄化槽遺構掘り下げ状況



浸透トレンチ遺構検出状況

40 藤塚遺跡 9

所在地 佐久市常田一ツ石860-2の一部
 開発主体者 個人
 開発事業名 個人住宅建築
 調査期間 平成31年4月26日、令和元年5月16日
 調査面積 52㎡(開発面積286.71㎡)
 調査担当 上原 学



藤塚遺跡 9 位置図

調査の結果

主体者重機により、浄化槽設置箇所の遺構確認調査と基礎掘削箇所の工事立会を実施した。



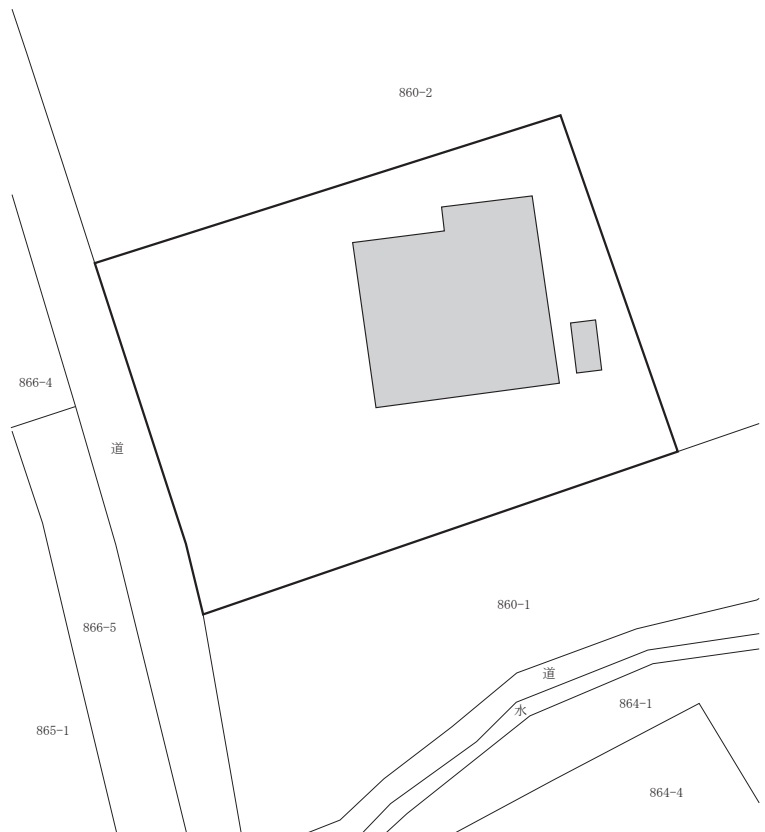
浄化槽設置箇所にトレンチを設定して掘り下げ、地表下100cm程度に堆積したローム上面で遺構確認を行ったが、遺構・遺物は発見されなかった。

基礎掘削箇所では建物部分全体を深さ60cm程度掘削したが、掘削底面は表土内に止まり、遺構確認面に達しなかった。遺構・遺物は発見されなかった。

本調査は実施しない。



堆積状況



藤塚遺跡 9 全体図(1:300)



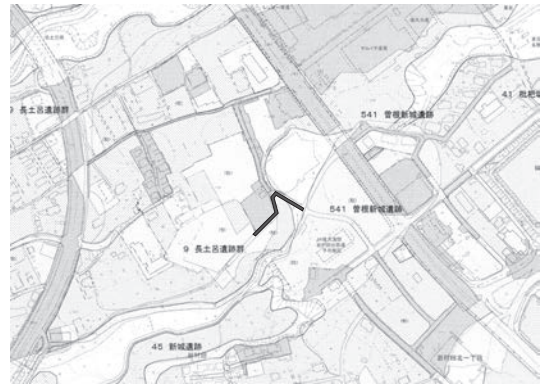
掘削状況



調査区全景

41 長土呂遺跡群136

所在地 佐久市長土呂198-2地先～123-4地先
 開発主体者 佐久市(下水道課)
 開発事業名 下水道管敷設
 調査期間 令和元年7月20日～8月2日
 調査面積 100㎡(開発面積110㎡)
 調査担当 上原 学




長土呂遺跡群136 位置図

調査の結果

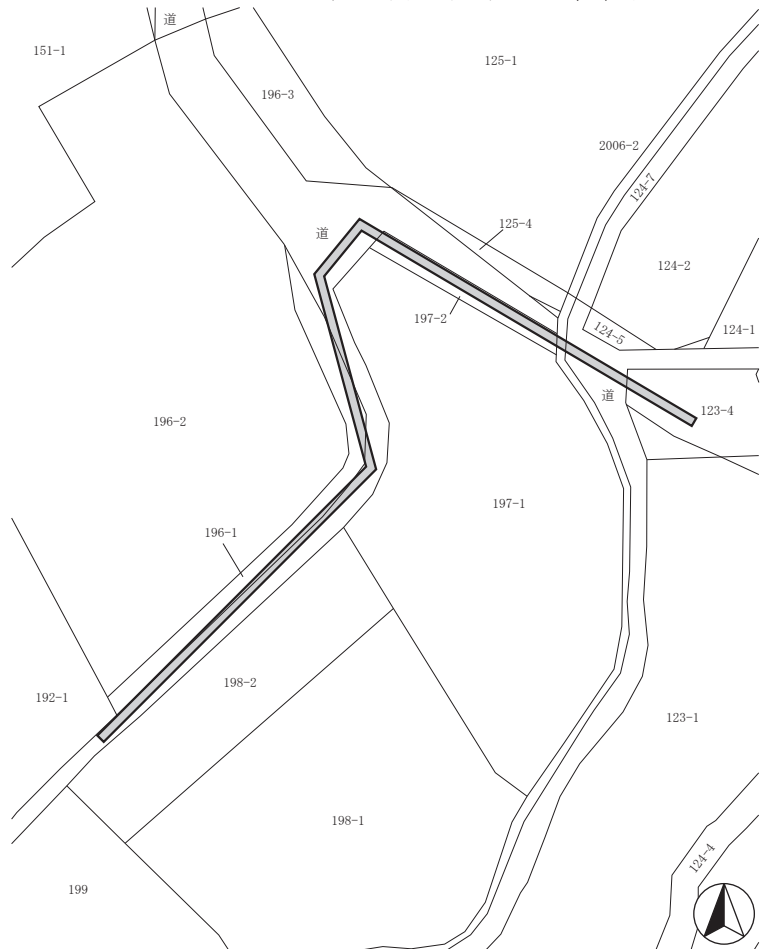
下水道管敷設箇所について、遺構確認調査を実施した。

主体者重機による幅95cm程度の掘削が行われた結果、遺構・遺物は発見されなかった。

本調査は行わない。



層序確認状況



長土呂遺跡群136 全体図(1:800)



掘削状況



調査区遠景

42 岩村田遺跡群322

所在地 佐久市岩村田字西大門先2048-4
 開発主体者 個人
 開発事業名 集合住宅建築
 調査期間 令和元年6月4日
 調査面積 256㎡(開発面積965.23㎡)
 調査担当 久保 浩一郎




岩村田遺跡群322 位置図

調査の結果

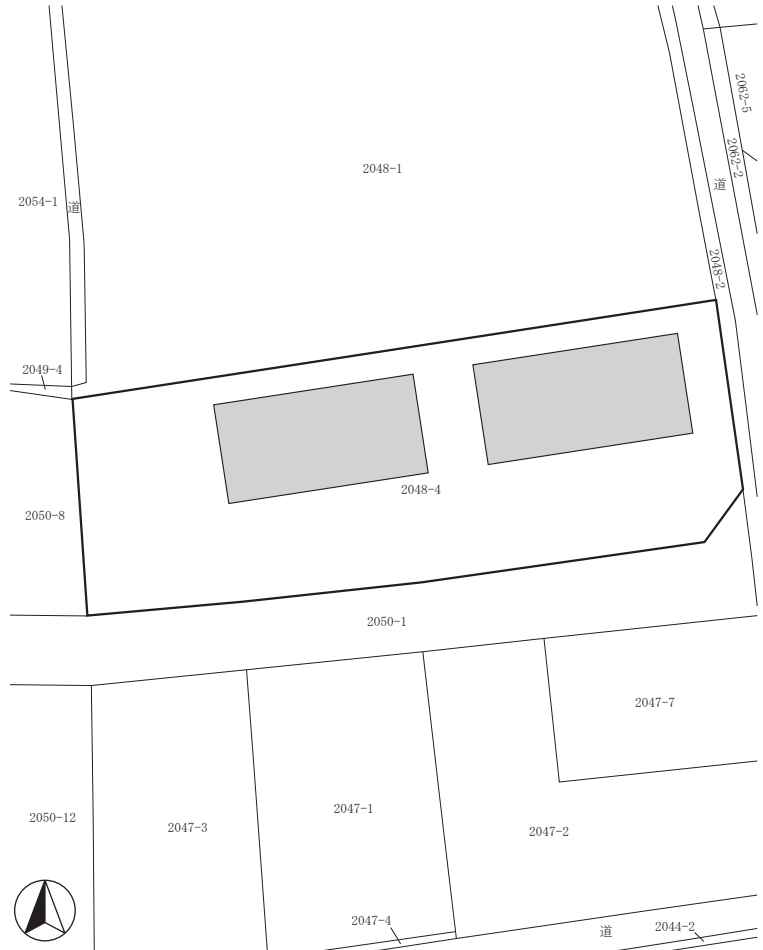
主体者重機により、建物基礎掘削範囲の遺構確認調査を実施した。

建物部分全体を、西側で30cm、東側で60cm鋤取った結果、西側の層序は、耕作により攪乱を受ける表土30cm、地山ローム層であり、掘削はローム層上面に止まった。東側の層序は、表土30cm、黒褐色土層30cm以上であり、掘削は黒褐色土層内であった。掘削が遺構確認面であるローム層上面に達したのは西側のみであったが、いずれの箇所からも遺構・遺物は発見されなかった。

本調査は実施しない。



堆積状況



岩村田遺跡群322 全体図(1:600)



掘削状況



調査区全景

43 高呂遺跡 8

所在地 佐久市協和字高呂2408-1
 開発主体者 個人
 開発事業名 個人住宅建築
 調査期間 令和元年5月16日
 調査面積 230㎡(開発面積979.58㎡)
 調査担当 小林 眞寿・上原 学

調査の結果

主体者重機により、建物基礎掘削箇所の遺構確認調査を実施した。

本工事の掘削は、現況地形の一部を鋤取る程度で、最深部でも地表下20cm程度であり、遺構・遺物は発見されなかった。

本調査は実施しない。



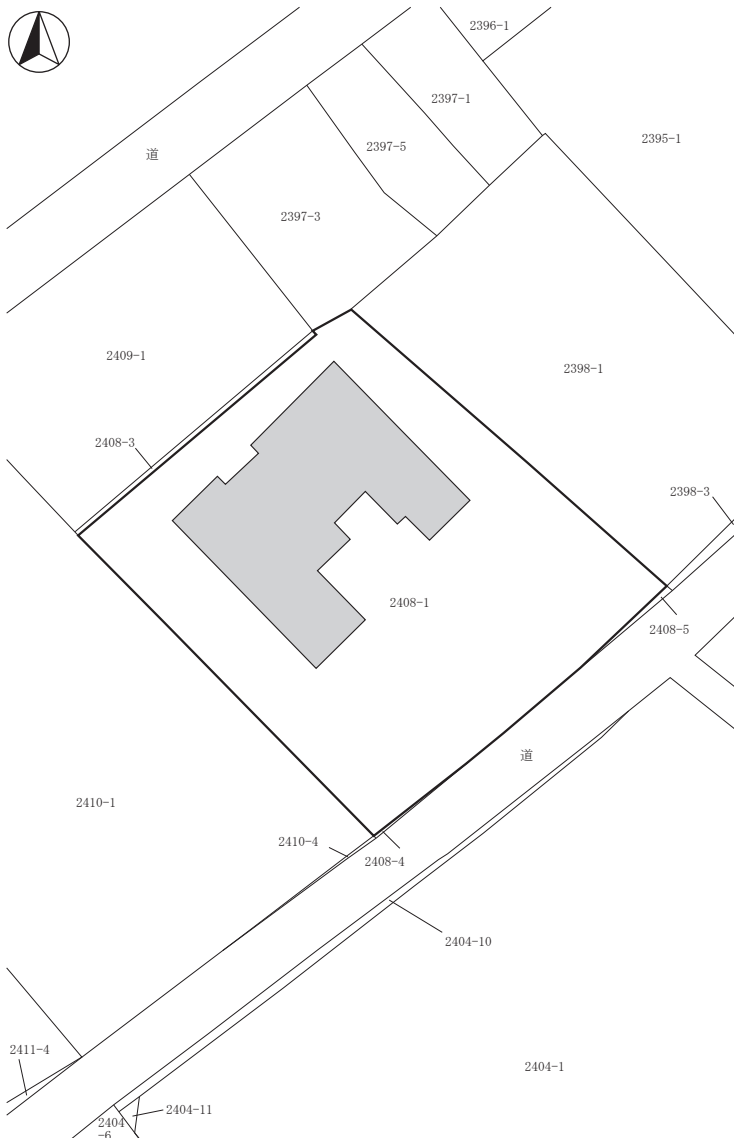
高呂遺跡 8 位置図



調査区全景



掘削状況



高呂遺跡 8 全体図(1:600)

44 岩村田遺跡群323

所在地 佐久市岩村田字丹過3156-1の一部
 開発主体者 個人
 開発事業名 個人住宅建築
 調査期間 令和元年5月13日
 調査面積 16㎡(開発面積146.88㎡)
 調査担当 上原 学



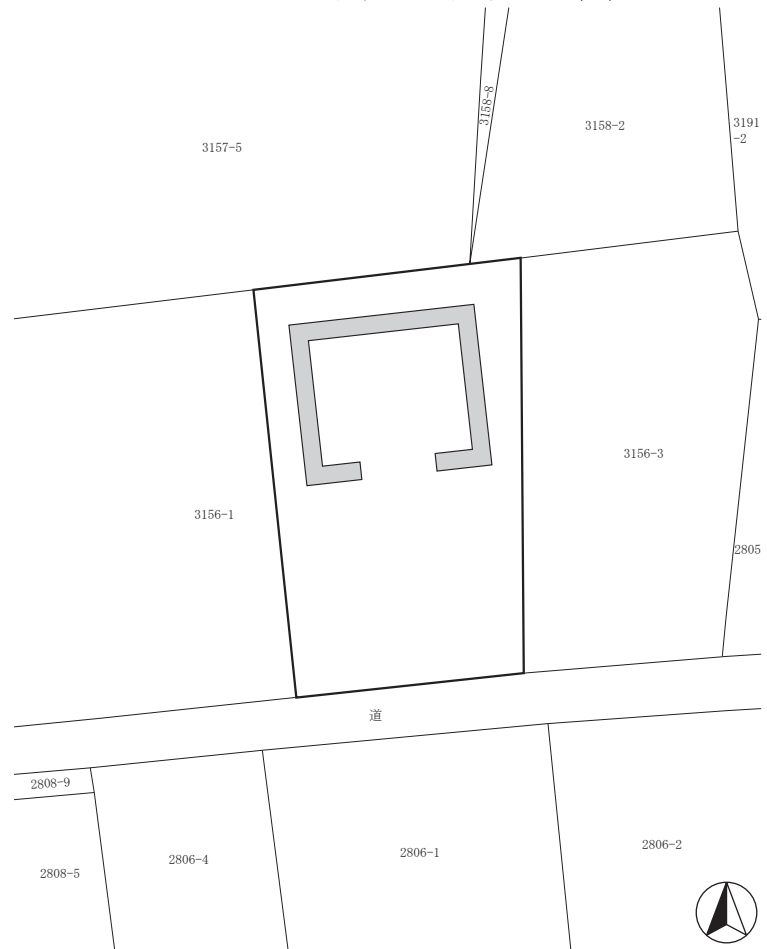
岩村田遺跡群323 位置図

調査の結果

主体者重機により、建物基礎掘削箇所の遺構確認調査を実施した。

上層での遺構確認を行いつつ、工事予定掘削深度である地表下80cm程度まで掘り下げたが、遺構・遺物は発見されなかった。

本調査は実施しない。



岩村田遺跡群323 全体図(1:300)



堆積状況



掘削状況



調査区全景

45 岩村田遺跡群324

所在地 佐久市岩村田字東大門先2060-3外
 開発主体者 個人
 開発事業名 集合住宅建築
 調査期間 令和元年6月13・14・25～27日
 調査面積 560㎡(開発面積575.96㎡)
 調査担当 上原 学



岩村田遺跡群324 位置図

調査の結果

開発地表層鋤取り箇所及び建物建築箇所について、主体者重機による遺構確認調査を実施した。

結果、幅30cm程度の溝状遺構1条を発見した。建物建築箇所では遺構の破壊が予想されたため、掘り下げ、記録作成を行った。遺物は出土せず、遺構の時期は不明である。駐車場部分の遺構は埋土保存とした。



岩村田遺跡群324 全体図(1:600)



堆積状況



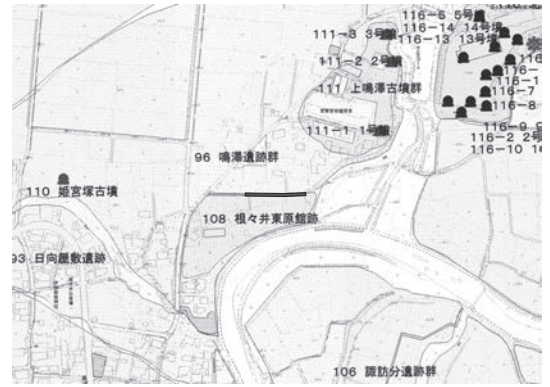
掘削状況



遺構掘り下げ状況

46 鳴澤遺跡群21

所在地 佐久市根々井880-1地先～877-1地先
 開発主体者 佐久市(下水道課)
 開発事業名 下水道管敷設
 調査期間 令和元年8月5日～9月6日
 調査面積 81㎡(開発面積81㎡)
 調査担当 上原 学



鳴澤遺跡群21 位置図

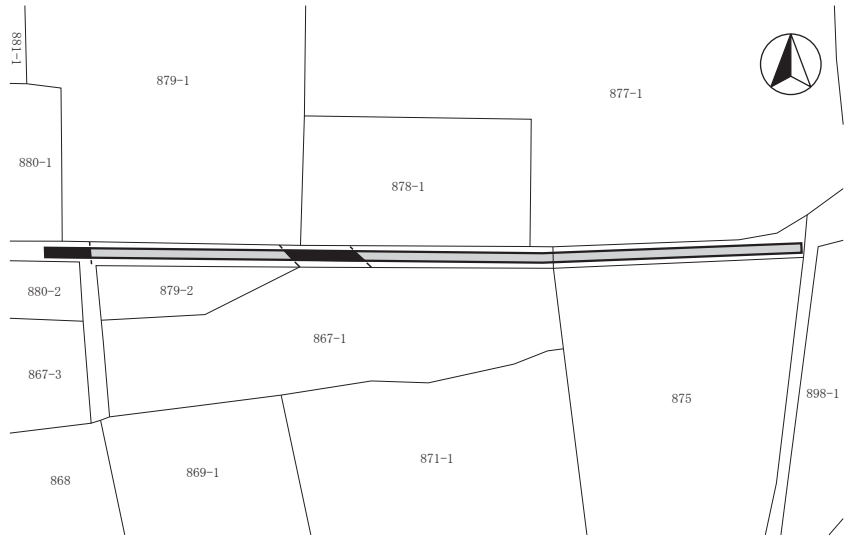
調査の結果

主体者重機により、遺構確認調査を実施した。

遺構確認面と考えられる黄褐色土層上面で遺構確認を行い、その後工事予定掘削深度である地表下250cm程度まで掘削を行った。

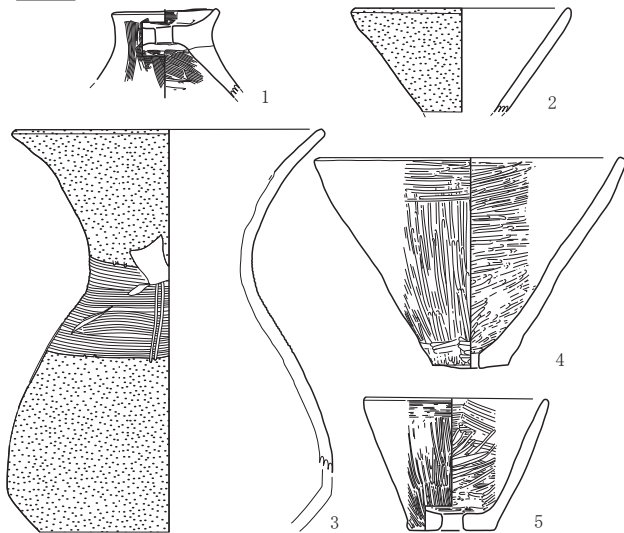
結果、黄褐色土層上面で住居址の一部、土坑、ピットと考えられる黒色の落ち込みを発見した。範囲が狭小であったことから、その場で掘り下げ、記録を作成した。

遺物は表土及び遺構内から、弥生土器、土師器、須恵器が出土した。



鳴澤遺跡群21 全体図(1:800)

赤彩範囲



鳴澤遺跡群21 遺物実測図(1:4)



鳴澤遺跡群21 遺物写真(1:4)


No.	器種	器型	口径	底径	器高	調整・文様・備考	残存率・部位	色調
1	弥生土器	蓋	-	つまみ径 5.7	[4.7]	内外面ハケメの残るナデ 焼成前穿孔	つまみ付近	外面7.5VR8/4 淡黄橙色他
2	弥生土器	鉢?	11.6	-	[5.5]	内外面ミガキ、赤彩 内面に煤付着	90%	外面10R5/6 赤色
3	弥生土器	壺	16.5	-	[21.4]	内外面口縁部ミガキ、赤彩 内面頸部から胴部ハケナデ 外面頸部櫛描横走平行線文(8本)、櫛描垂下文(2本)	口縁部～胴下部	外面10R5/8 赤色他
4	土師器	甑	(16.4)	(4.0)	11.2	内外面ミガキ 焼成前穿孔	45%	外面7.5VR7/6 にぶい橙色他
5	土師器	甑	9.7	4.6	7.1	内外面ミガキ 焼成前穿孔	95%	外面10VR5/2 灰黄褐色他

鳴澤遺跡群21 遺物観察表

()推定値 []残存値



鳴澤遺跡群21 掘削状況



鳴澤遺跡群21 堆積状況



鳴澤遺跡群21 遺構掘下後状況

47 南裏遺跡 1

所在地 佐久市入澤字黒地藏291-9地先
 開発主体者 佐久市(土木課)
 開発事業名 道路改良
 調査期間 令和元年7月17日
 調査面積 43㎡(開発面積43㎡)
 調査担当 久保 浩一郎



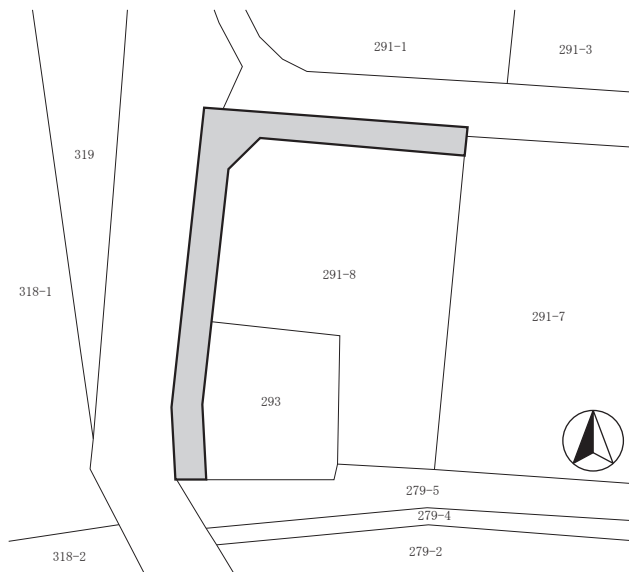
南裏遺跡 1 位置図

調査の結果

道路拡張箇所について、遺構確認調査を実施した。

主体者重機による掘削の結果、対象地の土層は、耕作などによる攪乱を受けた表土40~60cm、暗褐色堆積土層であった。暗褐色土層上面で遺構検出を行ったが、遺構・遺物は発見されなかった。

本調査は実施しない。



南裏遺跡 1 全体図(1:400)



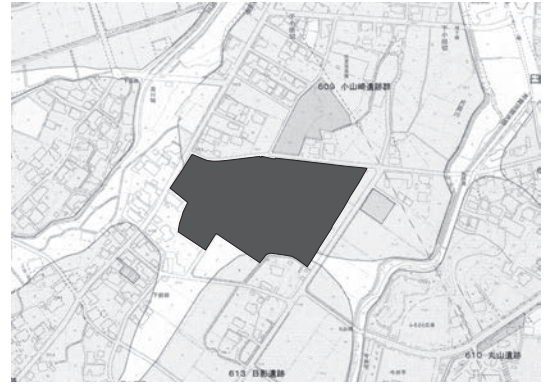
掘削状況



掘削状況

48 小山崎遺跡群12・日影遺跡5

所在地 佐久市下小田切165-1外
 開発主体者 佐久市(教育施設課)
 開発事業名 新小学校整備
 調査期間 令和元年5月20～24日
 調査面積 967㎡(開発面積25,954.09㎡)
 調査担当 小林 眞寿



小山崎遺跡群12・日影遺跡5 位置図

調査の結果

新小学校建設予定地について、重機による遺構確認調査を実施した。

対象地内に26本のトレンチを設定し掘削した結果、対象地西端部分において、竪穴住居址、土坑、ピットを発見した。遺物は出土しなかった。

令和元・2年度に、遺構が確認された部分について本調査を実施した。



小山崎遺跡群12・日影遺跡5 全体図(1:2,000)



掘削状況



調査区遠景



遺構検出状況

49 西近津遺跡群68

所在地 佐久市長土呂字森下1783-12
 開発主体者 株式会社 新津組
 開発事業名 建売住宅建築
 調査期間 令和元年5月27・28日、6月26日
 調査面積 74.5㎡(開発面積210.35㎡)
 調査担当 上原 学・久保 浩一郎



西近津遺跡群68 位置図

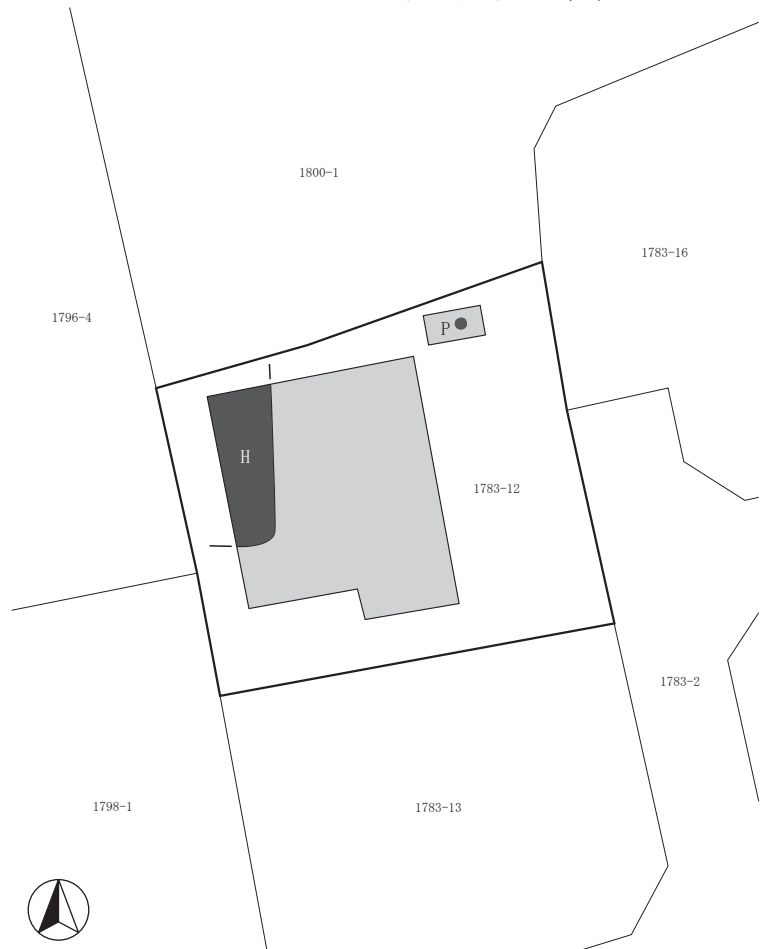
調査の結果

建物基礎掘削箇所と浄化槽設置箇所について、主体者重機による遺構確認調査を実施した。


建物基礎掘削箇所では、工事掘削深度である深さ60cmまでの掘削の結果、西側で竪穴住居址と考えられる黒色土範囲が発見された。慎重工事を依頼し、遺構は埋土保存とした。

浄化槽設置箇所では、地表下60cmの地山上面でピット1個が発見され、狭小な遺構であることから、掘り下げ、記録を作成した。

どちらの箇所からも、遺物は出土しなかった。



西近津遺跡群68 全体図(1:300)



建物建築箇所 遺構検出状況



掘削状況



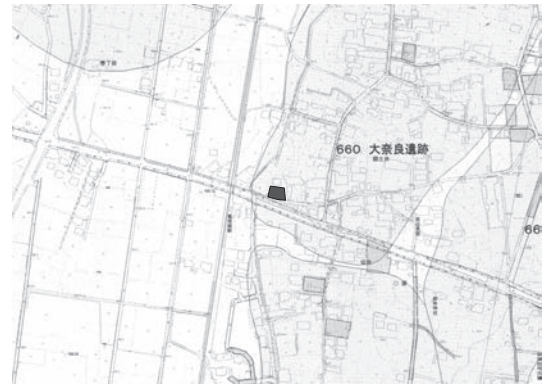
浄化槽設置箇所 遺構掘下状況



堆積状況

50 大奈良遺跡 9

所在地 佐久市田口字郷士ヶ井4652-1
 開発主体者 株式会社 リアルト・ハーツ
 開発事業名 駐車場造成
 調査期間 令和元年6月4・5日
 調査面積 70㎡(開発面積329.68㎡)
 調査担当 久保 浩一郎



大奈良遺跡 9 位置図

調査の結果

駐車場造成箇所について、主体者重機による遺構確認調査を実施した。

宅地と道路の高低差分である130cm程度を掘削した結果、土層堆積は宅地造成による盛土70~100cm、灰褐色堆積砂層10cm、暗褐色堆積砂質土層20cm以上であった。対象地中央より北側では掘削は盛土内に止まり、南側では堆積土層まで及んだ。遺構・遺物は発見されなかった。

本調査は実施しない。



堆積状況

大奈良遺跡 9 全体図(1:300)



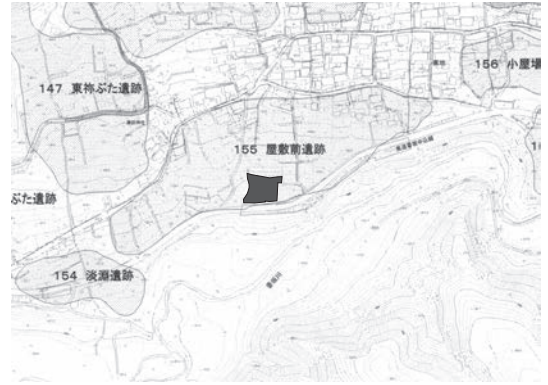
掘削状況



掘削状況

51 屋敷前遺跡 1

所在地 佐久市香坂字屋敷前1254-2外
 開発主体者 株式会社 ケー・アイ・エス
 開発事業名 太陽光発電施設建設
 調査期間 令和元年9月6日
 調査面積 110㎡(開発面積1,421㎡)
 調査担当 上原 学



屋敷前遺跡 1 位置図

調査の結果

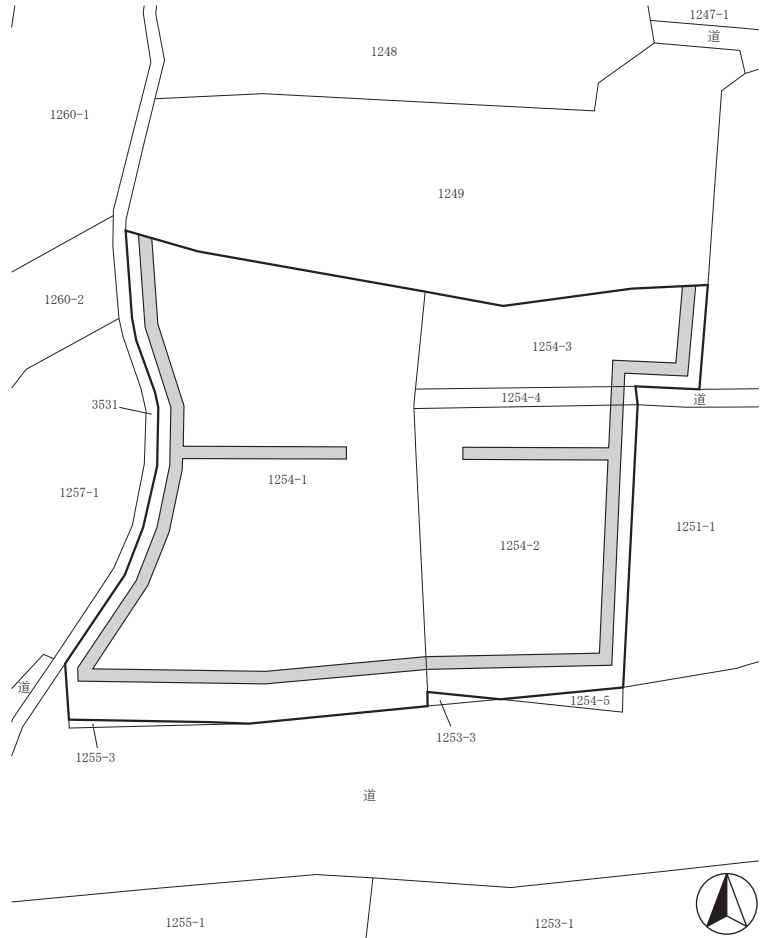
主体者重機により、浸透トレンチ設置 / 箇所について遺構確認調査を実施した。

工事掘削予定深度の底面で遺構確認を行った結果、掘削は黒褐色表土内に止まり、遺構・遺物は発見されなかった。

本調査は実施しない。



堆積状況



屋敷前遺跡 1 全体図(1:600)



調査区全景



掘削状況

52 白拍子遺跡群23

所在地 佐久市取出町字白拍子223-1外
 開発主体者 有限会社 信濃土地開発
 開発事業名 宅地造成
 調査期間 令和元年6月3・4・28日、7月1・5日
 調査面積 226㎡(開発面積1,652.83㎡)
 調査担当 上原 学・羽毛田 卓也



白拍子遺跡群23 位置図

調査の結果

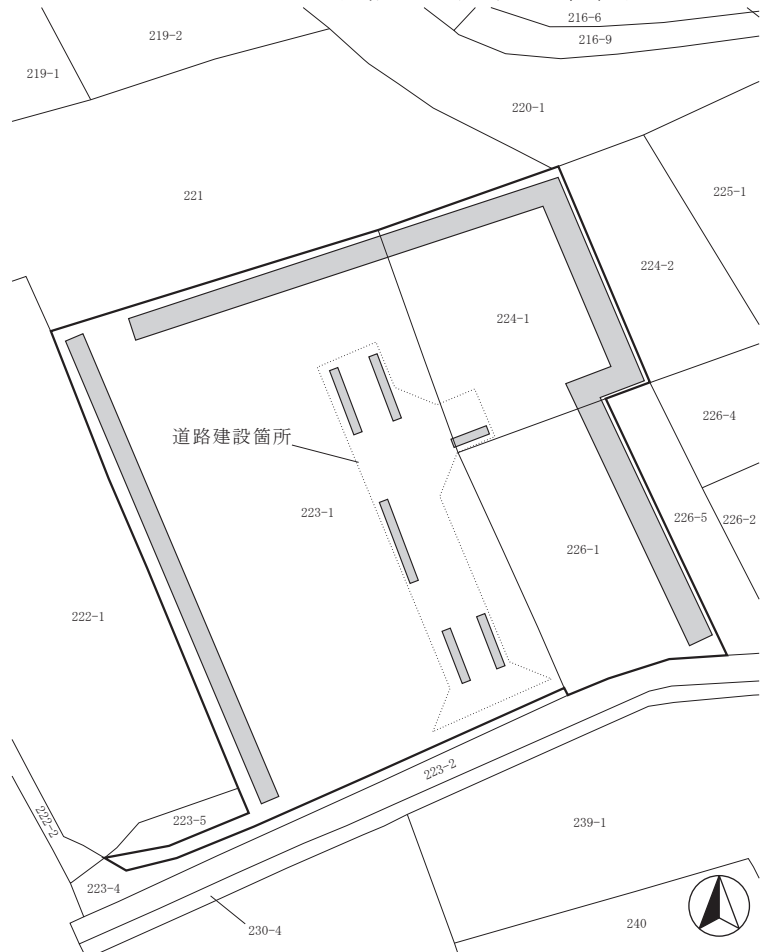
道路建設箇所及び隣地境界の擁壁部について、遺構確認調査を実施した。

道路部は人力によりトレンチを設定して深さ60cm程度に堆積した黄褐色シルト層上面で遺構確認を行ったが、遺構・遺物は発見されなかった。擁壁部は、主体者重機により、上層での遺構確認を行いつつ、最終的に掘削予定深度である深さ80~100cmまで掘り下げたが、遺構・遺物は発見されなかった。土層堆積は耕作土20~30cm、砂層40cm程度、黄褐色シルト層又は暗褐色砂質土層であった。

本調査は実施しない。



堆積状況



白拍子遺跡群23 全体図(1:600)



掘削状況



掘削状況

53 岩尾城跡 5

所在地 佐久市鳴瀬字北びわじま602-32
開発主体者 個人
開発事業名 個人住宅建築
調査期間 令和元年6月26日
調査面積 18㎡(開発面積333.97㎡)
調査担当 久保 浩一郎




岩尾城跡 5 位置図

調査の結果

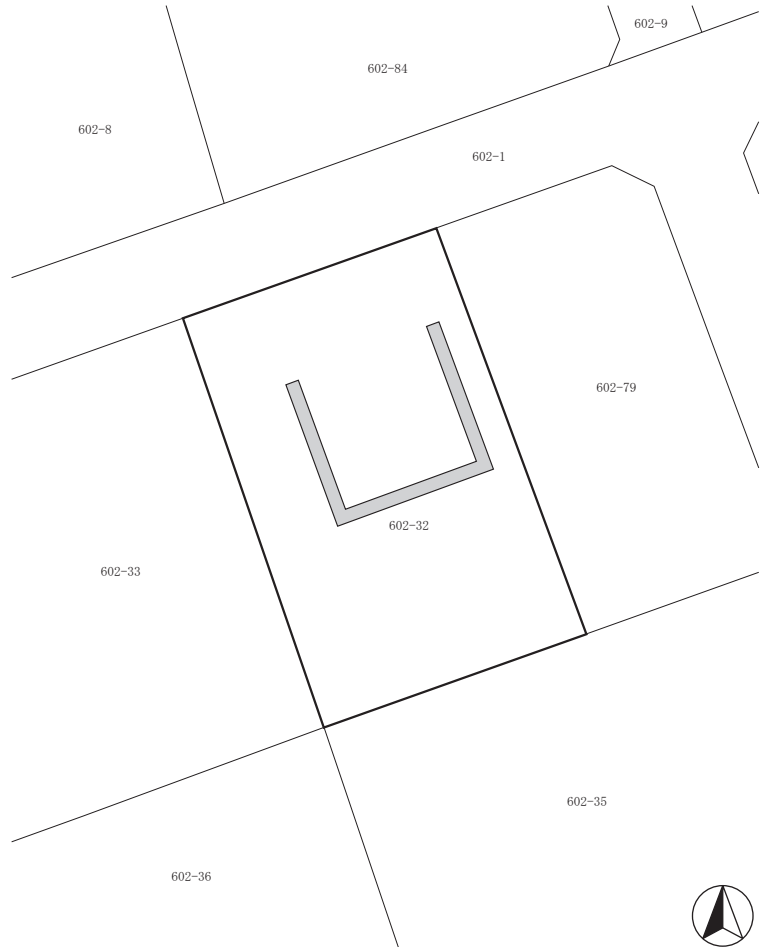
建物基礎掘削箇所について、主体者重機による遺構確認調査を実施した。

掘削の結果、対象地は工事掘削深度である地表下60cmまで人頭大の礫を多量に含む砂礫層であった。過去の造成工事により削平されており、地山の礫層が露出している状態であると考えられる。遺構・遺物は発見されなかった。

本調査は実施しない。



堆積状況



岩尾城跡 5 全体図(1:400)



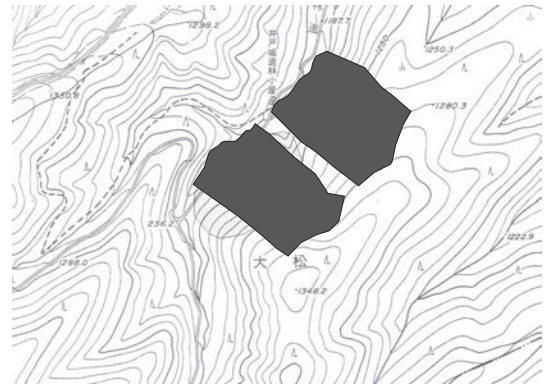
掘削状況



調査区全景

54 大曲遺跡 1

所在地 佐久市上小田切字大曲1831外
 開発主体者 東信森林管理署
 開発事業名 森林作業道整備
 調査期間 令和元年11月20・21・25日
 調査面積 2,480㎡(開発面積144,500㎡)
 調査担当 羽毛田 卓也



大曲遺跡 1 位置図(1:20,000)

調査の結果

作業道建設箇所について、主体者重機による東西方向のトレンチ2本を掘削して、遺構確認調査を実施した。

北側トレンチで深さ20～80cm、南側トレンチで深さ40～80cmの規模で掘削した結果、土層堆積は黒色森林土20～60cm、漸移層(暗褐色土)40cm、黄色軟質ローム層であった。調査区北東部では、黒色森林土20cmの下に粗砂主体の山体崩落土を確認した。遺構確認面は漸移層中又は黄色ローム層上部と考えられるが、遺構・遺物は発見されなかった。

本調査は実施しない。



大曲遺跡 1 全体図(1:8,000)

数字は国有林の区域番号



調査区遠景



掘削状況



堆積状況

55 宮の上遺跡群46

所在地 佐久市三河田字柳原320-1
開発主体者 株式会社 シナノ
開発事業名 工場建設
調査期間 令和元年7月8～10日
調査面積 350㎡(開発面積1,283.75㎡)
調査担当 上原 学



宮の上遺跡群46 位置図

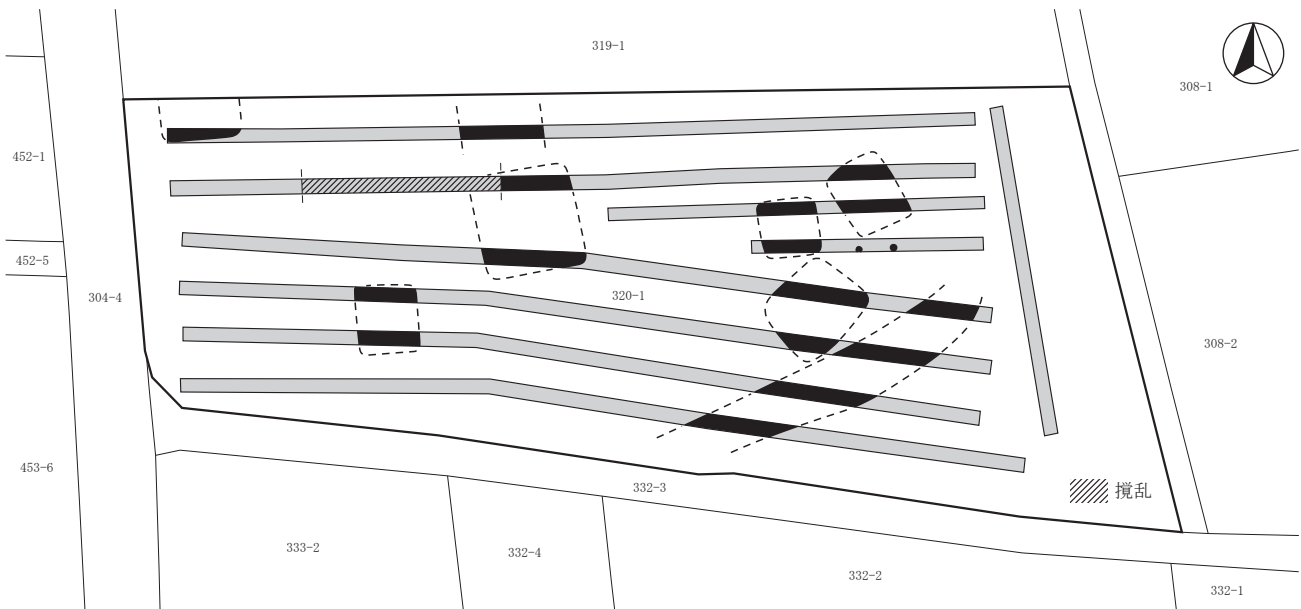
調査の結果

重機により、対象地全体に9本のトレンチを設定して遺構確認調査を実施した。

掘削の結果、地表下30～40cm程度に堆積したローム層上面で、住居址と考えられる黒色の落ち込みを7軒、溝状遺構1条、ピット等の遺構を発見した。

遺物は遺構覆土内から、奈良・平安時代と考えられる土師器・須恵器が出土したが、現状保存とした。

調査結果から、建物建築箇所の発掘調査を令和元年度に実施した。




宮の上遺跡群46 全体図(1:450)



掘削状況



遺構検出状況



堆積状況

56 枇杷坂遺跡群148

所在地 佐久市佐久平駅東6-13外
 開発主体者 株式会社 北越ケーズ
 開発事業名 店舗増築
 調査期間 令和元年10月17日
 調査面積 15㎡(開発面積1,415.11㎡)
 調査担当 久保 浩一郎



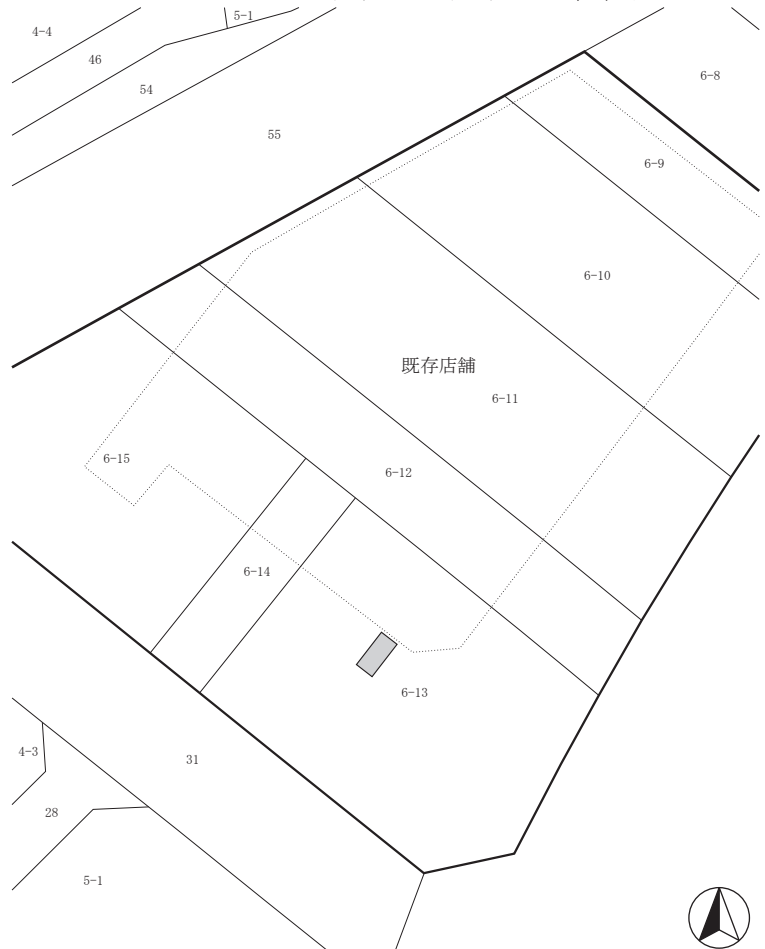
枇杷坂遺跡群148 位置図

調査の結果

建物増築部分の基礎掘削箇所について、主体者重機による遺構確認調査を実施した。

工事掘削深度である地表下150cm程度まで掘削した結果、土層堆積はアスファルト及び碎石40cm、造成時の盛土100cm以上、一部で黄褐色ローム層であった。対象地の大部分は削平されており、掘削は盛土内に止まった。遺構・遺物は発見されなかった。

本調査は実施しない。



枇杷坂遺跡群148 全体図(1:1,000)



掘削状況



掘削状況



堆積状況

57 西柵ぶた遺跡 2

所在地 佐久市香坂字石原坂1911
 開発主体者 合同会社 G P エナジー F
 開発事業名 太陽光発電施設建設
 調査期間 令和2年1月31日～2月5日
 調査面積 15㎡(開発面積962㎡)
 調査担当 富沢 一明・上原 学



西柵ぶた遺跡 2 位置図

調査の結果

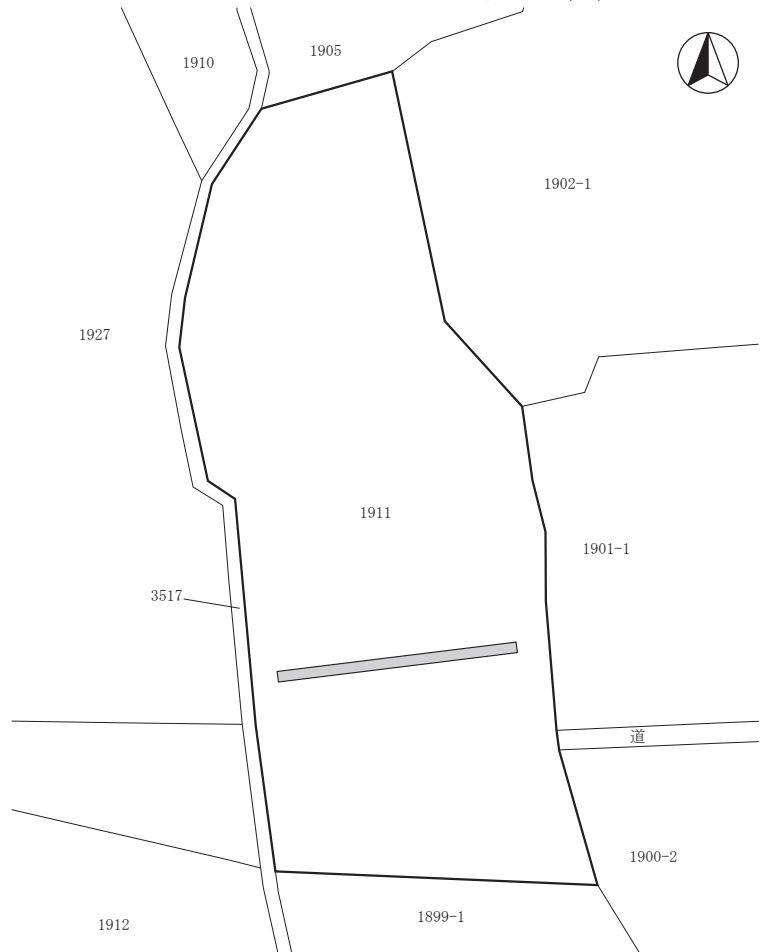
主体者重機により、浸透トレンチ設置箇所の遺構確認調査を実施した。

工事予定深度である深さ100cm程度までの掘削を行い調査した結果、掘削底面は暗褐色粘質土層又は褐色角礫層であり、遺構・遺物は発見されなかった。

本調査は実施しない。



堆積状況



西柵ぶた遺跡 2 全体図(1:500)



掘削状況



掘削状況

58 芝宮遺跡群55

所在地 佐久市小田井字下曾根81-1
 開発主体者 有限会社 サンコー地所
 開発事業名 宅地造成
 調査期間 令和元年7月26日
 調査面積 50㎡(開発面積2,545㎡)
 調査担当 上原 学



芝宮遺跡群55 位置図

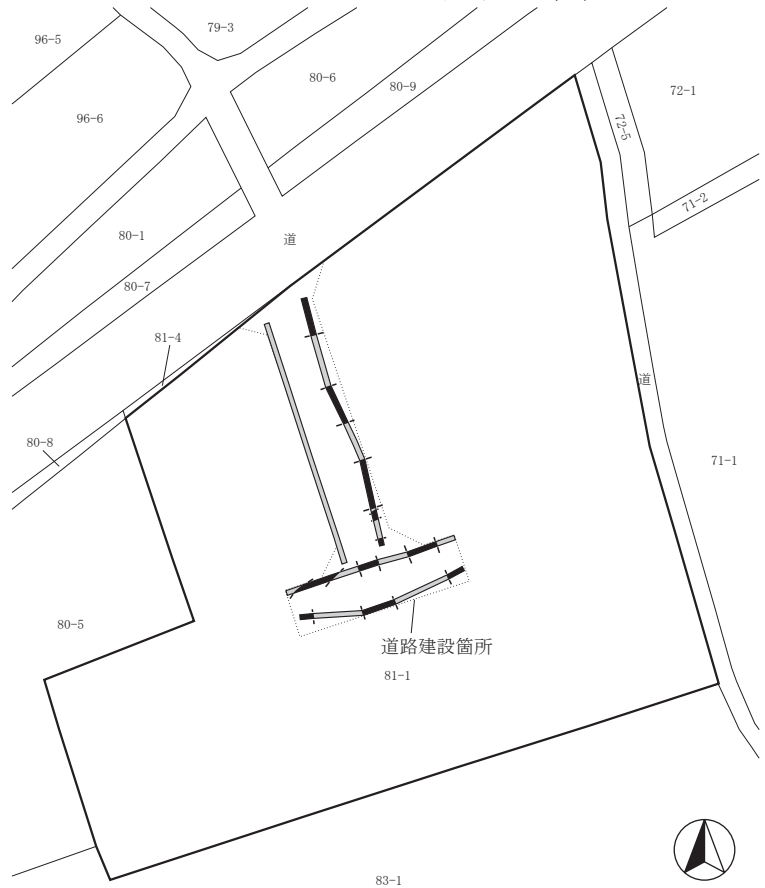
調査の結果

道路建設箇所について、重機によりトレンチを設定して遺構確認調査を実施した。

地表下30～40cmに堆積した黄褐色土層上面で確認を行った結果、住居址、溝状遺構、土坑と考えられる黒色の落ち込みを発見した。

遺物は、遺構と考えられる覆土内から、古墳～平安時代の土師器・須恵器が出土し、現状保存とした。

調査結果から、道路設置箇所の発掘調査を令和元年度に実施した。



掘削状況

芝宮遺跡群55 全体図(1:700)



掘削状況



遺構検出状況

59 周防畑遺跡群185

所在地 佐久市長土呂字一ツ長田1737、1738
 開発主体者 株式会社 カウベルエンジニアリング
 開発事業名 駐車場整備
 調査期間 令和元年7月5日、10月16・19日
 調査面積 106.5㎡(開発面積2,030㎡)
 調査担当 上原 学・久保 浩一郎



周防畑遺跡群185 位置図

調査の結果

擁壁設置箇所について、主体者重機による遺構確認調査を実施した。

掘削の結果、地表下30cm程度に堆積したローム層上面から、住居址と考えられる黒色の落ち込みを4軒発見した。

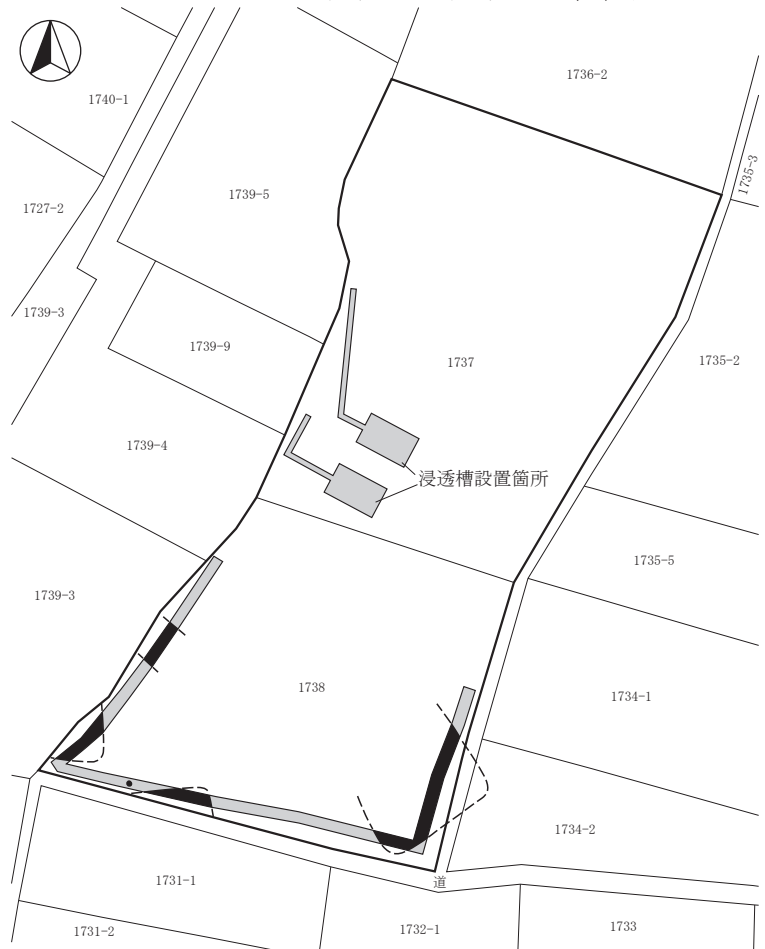
遺物は弥生土器・土師器が覆土内から出土したが、現状保存とした。

調査結果から、擁壁掘削部の本調査を実施した。

また雨水浸透槽設置箇所について主体者重機による遺構確認調査を実施した。

南北2ヶ所で、工事予定深度である地表下200cmの掘削を行った結果、南側では地表下150cm程度で地山ローム層が検出されたが、地山まで攪乱が及んでいた。北側では地表下110～120cmで地山ローム層に至り、地山が土坑状に掘り込まれる部分が発見されたが、過去に地山まで削平されていると考えられ、土坑状の掘り込みも堆積状況から攪乱と判断された。南北ともに遺構・遺物は発見されなかった。

このことから、浸透槽設置箇所について本調査は実施しない。



周防畑遺跡群185 全体図(1:700)



遺構・遺物検出状況



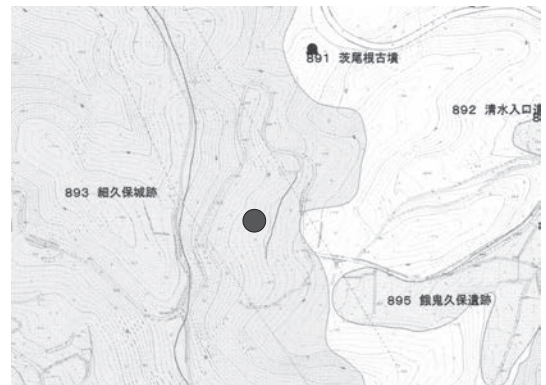
掘削状況



浸透槽設置箇所堆積状況

60 細久保城跡 1

所在地 佐久市矢島字上平1009、1011、1012
 開発主体者 蓼科山麓小水力発電有限責任事業組合
 組合員 藤巻水力発電株式会社
 開発事業名 五郎兵衛用水小水力発電
 調査期間 令和元年7月25日
 調査面積 9㎡(開発面積75㎡)
 調査担当 上原 学



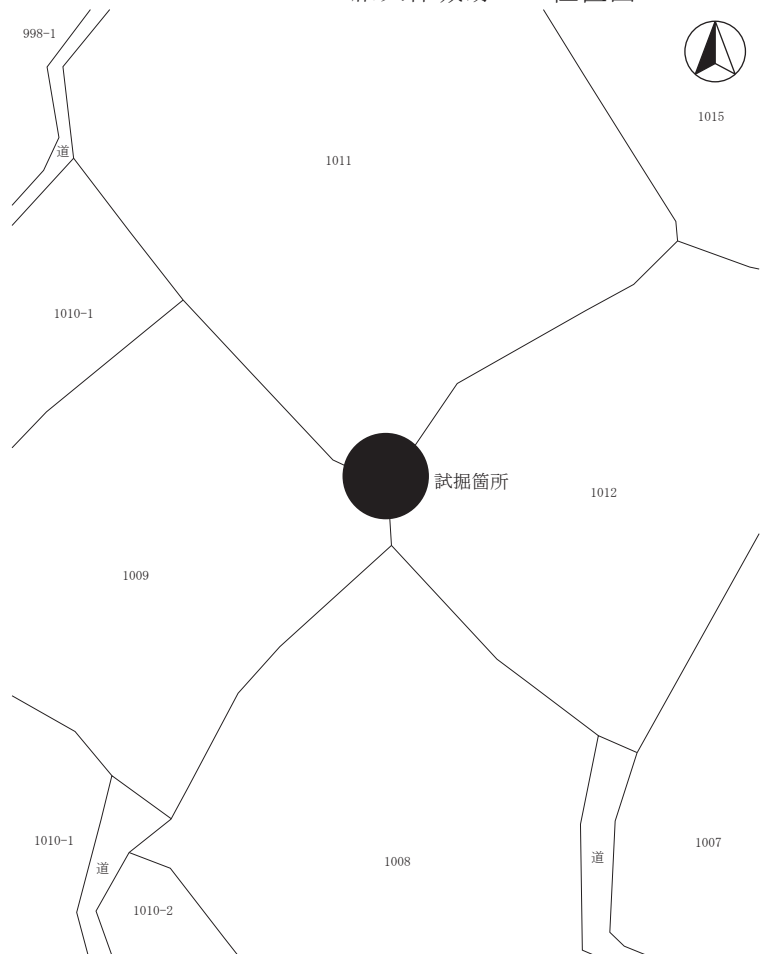
細久保城跡 1 位置図

調査の結果

既存埋設管確認箇所について、主体者重機による遺構確認調査を実施した。

結果、掘削は以前行われた水路管等埋設工事に伴う掘削範囲内に収まり、遺構・遺物は発見されなかった。

本調査は実施しない。



細久保城跡 1 全体図(1:500)



掘削状況



埋設物確認状況



調査区遠景

61 影丸山遺跡 4 他 ①②③影丸山遺跡 4・④⑤丸山上遺跡 1・⑥日向大工原遺跡 3

所在地 佐久市田口字①田ノ上307、②308-1・309-1、③332-1、
④四ノ久保622、⑤640-1、
⑥日向大工原1056-1

開発主体者 Shift Energy Japan株式会社

開発事業名 太陽光発電施設建設

調査期間 令和元年8月21日～9月4日、10月11日、11月5日

調査面積 280㎡(開発面積8,220㎡)

調査担当 上原 学



影丸山 4・丸山上遺跡 1 位置図



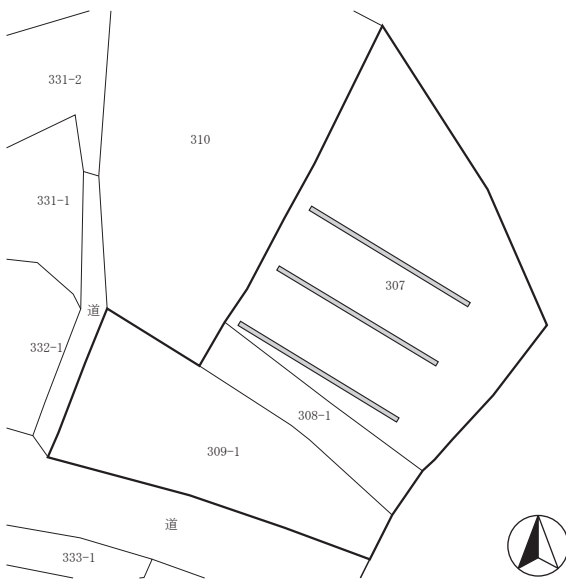
日向大工原遺跡 3 位置図

調査の結果

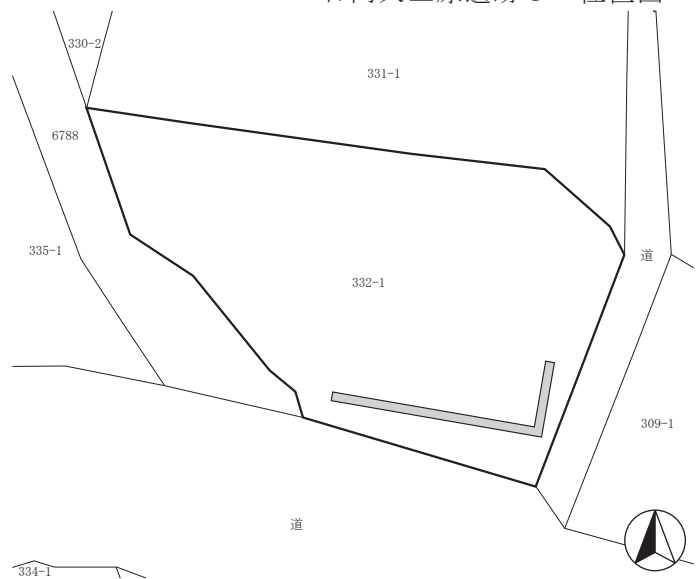
開発地域の伐採・抜根状況の確認と、各遺跡内の浸透トレンチ掘削箇所について主体者重機により遺構確認調査を実施した。

結果、いずれの箇所についても遺構・遺物は発見されなかった。

本調査は実施しない。



影丸山遺跡 4 ①② 全体図 (1:1, 100)



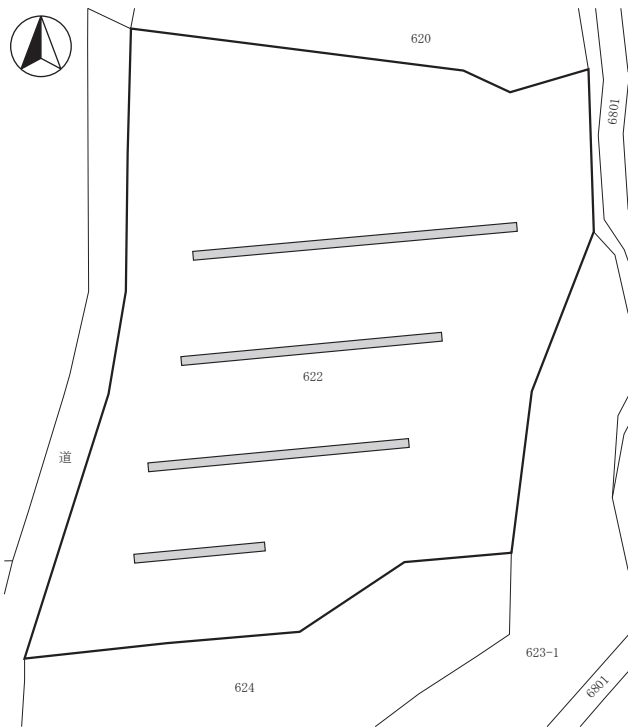
影丸山遺跡 4 ③ 全体図 (1:600)



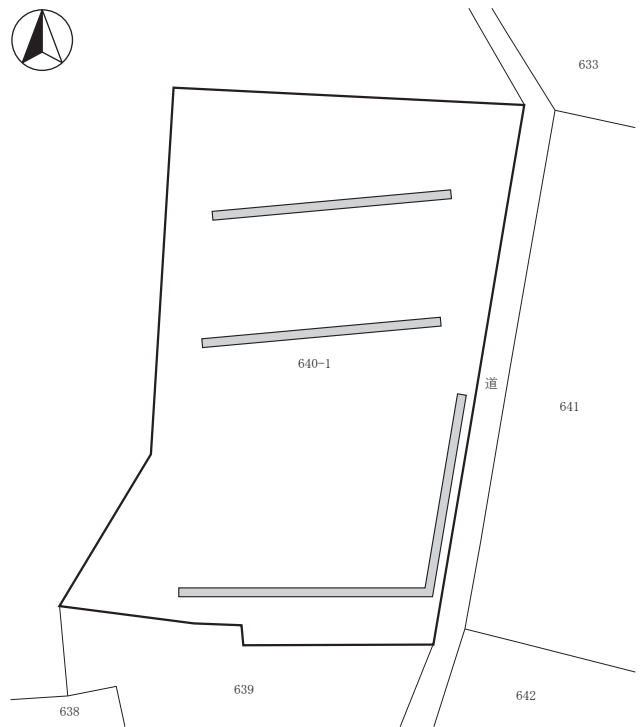
影丸山遺跡 4 掘削状況



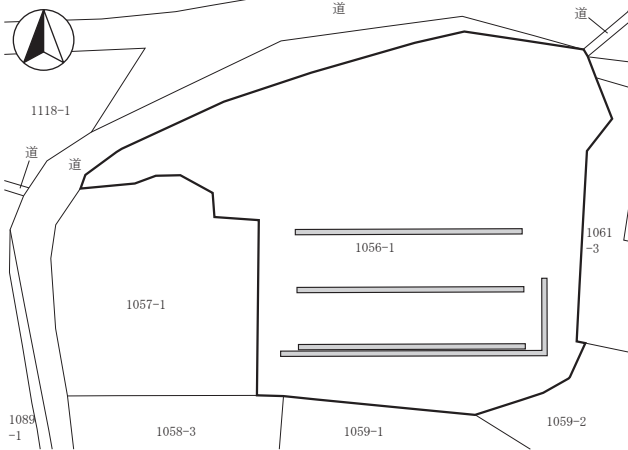
影丸山遺跡 4 堆積状況



丸山上遺跡 1 ④ 全体図 (1:600)



丸山上遺跡 1 ⑤ 全体図 (1:600)



日向大工原遺跡 3 ⑥ 全体図 (1:1,000)



丸山上遺跡 1 掘削状況



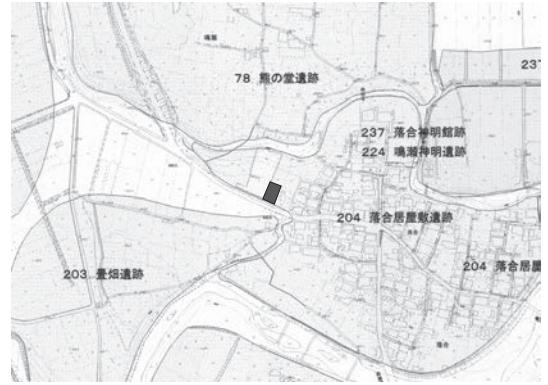
日向大工原遺跡 3 調査区全景



丸山上遺跡 1 堆積状況

62 落合居屋敷遺跡 6

所在地 佐久市鳴瀬字屋敷浦3608-1
 開発主体者 個人
 開発事業名 個人住宅建築
 調査期間 令和元年7月4日
 調査面積 20㎡(開発面積418.65㎡)
 調査担当 久保 浩一郎



落合居屋敷遺跡 6 位置図

調査の結果

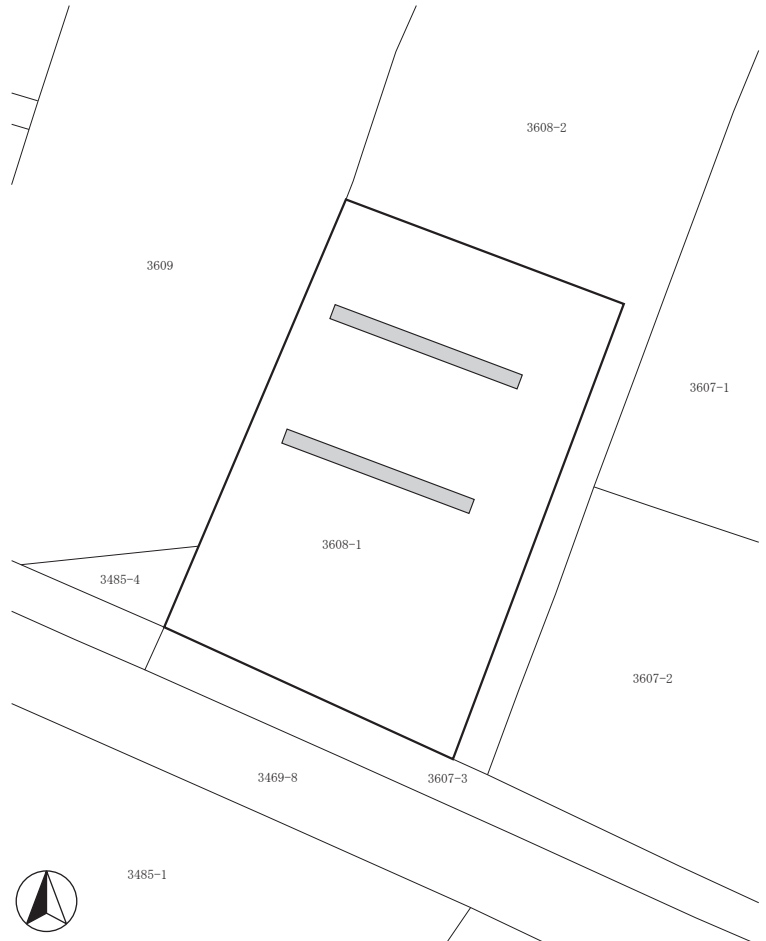
住宅基礎掘削箇所について、主体者重機による遺構確認調査を実施した。

掘削の結果、土層は耕作土の表土20cm、地山の黄褐色砂質土であった。過去の開墾、造成等により、地山まで削平されていると考えられる。遺構・遺物は発見されなかった。

本調査は実施しない。



堆積状況



落合居屋敷遺跡 6 全体図(1:400)



掘削状況



調査区全景

63 梨の木遺跡16

所在地 佐久市今井字大塚115-4外
 開発主体者 株式会社 サクサク住宅
 開発事業名 宅地造成
 調査期間 令和元年7月23～25日
 調査面積 330㎡(開発面積2,337.82㎡)
 調査担当 上原 学



梨の木遺跡16 位置図

調査の結果

開発地域全体に、重機によるトレンチを設定し、遺構確認調査を実施した。

地表下30～60cmに堆積した黄褐色土層上面を遺構確認面として調査した結果、遺構・遺物は発見されなかった。

本調査は実施しない。



堆積状況



梨の木遺跡16 全体図(1:600)



掘削状況



掘削状況

64 中金井遺跡群67

所在地 佐久市小田井845-15地先～852-10地先
 開発主体者 佐久市(下水道課)
 開発事業名 下水道管敷設
 調査期間 令和元年8月21日～9月6日
 調査面積 240㎡(開発面積240.92㎡)
 調査担当 上原 学



中金井遺跡群67 位置図

調査の結果

主体者重機により、下水道敷設箇所への遺構確認調査を実施した。

上層での遺構確認を行いつつ、最終的に工事掘削深度である200cm程度まで掘削したが、遺構・遺物は発見されなかった。


本調査は実施しない。



中金井遺跡群67 全体図(1:1,500)



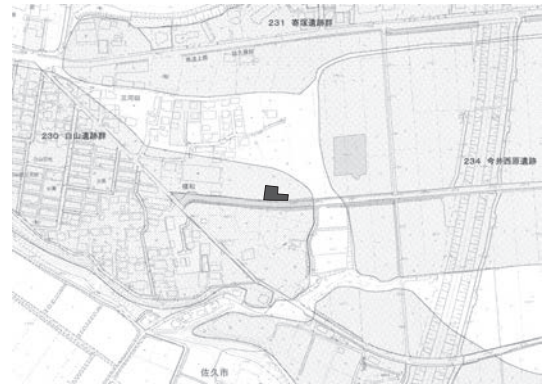
掘削状況



堆積状況

65 白山遺跡群14

所在地 佐久市三河田字下原569-1・2
 開発主体者 個人
 開発事業名 個人住宅建築
 調査期間 令和元年6月28日、7月10・12・16日
 調査面積 33㎡(開発面積427㎡)
 調査担当 久保 浩一郎・上原 学



白山遺跡群14 位置図

調査の結果

主体者重機により、対象地西側擁壁及び建物基礎掘削箇所の工事立会と浄化槽設置箇所、浸透トレンチ掘削箇所の遺構確認調査を実施した。

擁壁設置箇所では、50cmの掘削が行われたが、遺構・遺物は発見されなかった。

建物基礎掘削範囲では、掘削は盛土整地層内に止まり、遺構・遺物は発見されなかった。

浄化槽、浸透トレンチ設置箇所では、地表下70～80cm程度に堆積した黄褐色ローム層上面を遺構確認面として調査したが、遺構・遺物は発見されなかった。

本調査は実施しない。



堆積状況



白山遺跡群14 全体図(1:400)



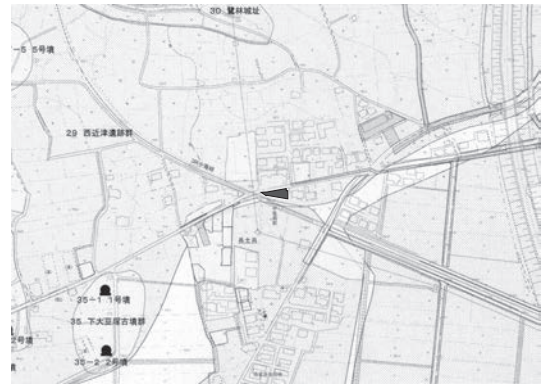
掘削状況



調査区遠景

66 西近津遺跡群69

所在地 佐久市長土呂字三ノ畑1909-1
 開発主体者 個人
 開発事業名 集合住宅建築
 調査期間 令和元年7月3・18日、10月4日
 調査面積 60㎡(開発面積263.91㎡)
 調査担当 上原 学



西近津遺跡群69 位置図

調査の結果

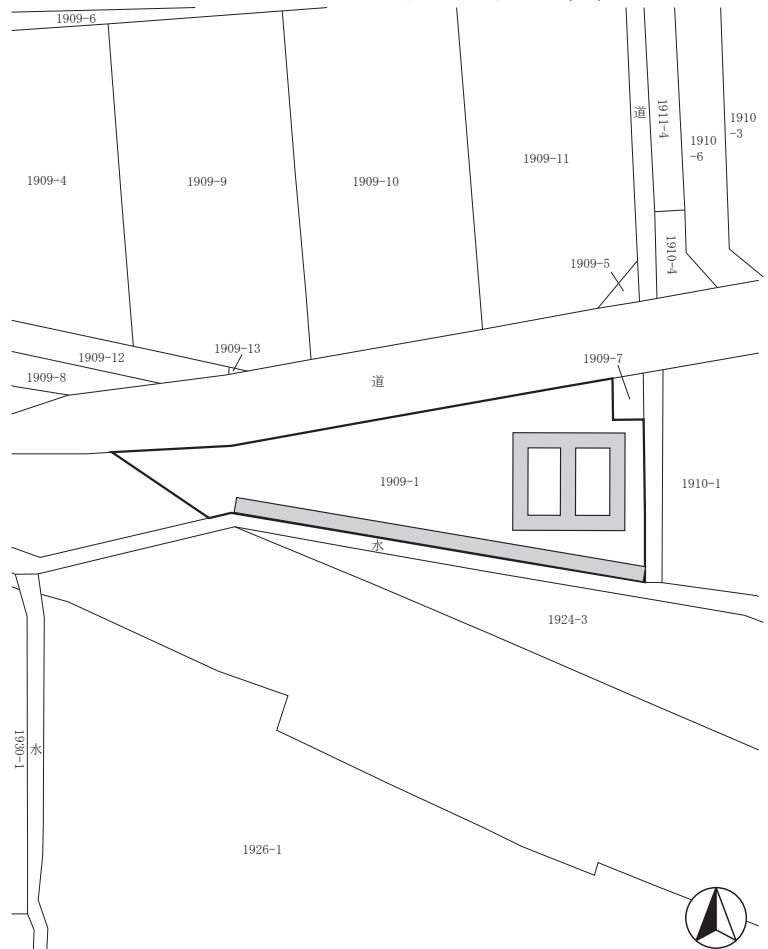
主体者重機により、擁壁設置箇所及び建物基礎掘削箇所の遺構確認調査を実施した。また、カーポート基礎掘削の工事立会を行った。

擁壁設置箇所では、深さ110cm程度の掘削を行った結果、遺構・遺物は発見されなかった。土層堆積は盛土整地層40cm、褐色旧表土20cm、褐色シルト層50cm、砂層であった。

建物基礎掘削箇所では、60cm程度の掘削が行われたが、盛土が50cm以上されており、掘削は旧表土内に止まった。遺構・遺物は発見されなかった。

カーポート基礎掘削箇所では、深さ45cmの基礎掘削が行われたが、遺構・遺物は発見されなかった。

本調査は実施しない。



西近津遺跡群69 全体図(1:500)



掘削状況



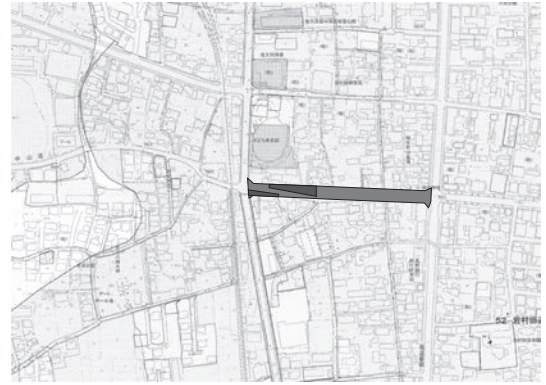
掘削状況



堆積状況

67 岩村田遺跡群325

所在地 佐久市岩村田字下宿651-5～695-3
 開発主体者 長野県佐久建設事務所
 開発事業名 道路改良
 調査期間 令和元年7月30・31日
 調査面積 68㎡(開発面積4,000㎡)
 調査担当 上原 学



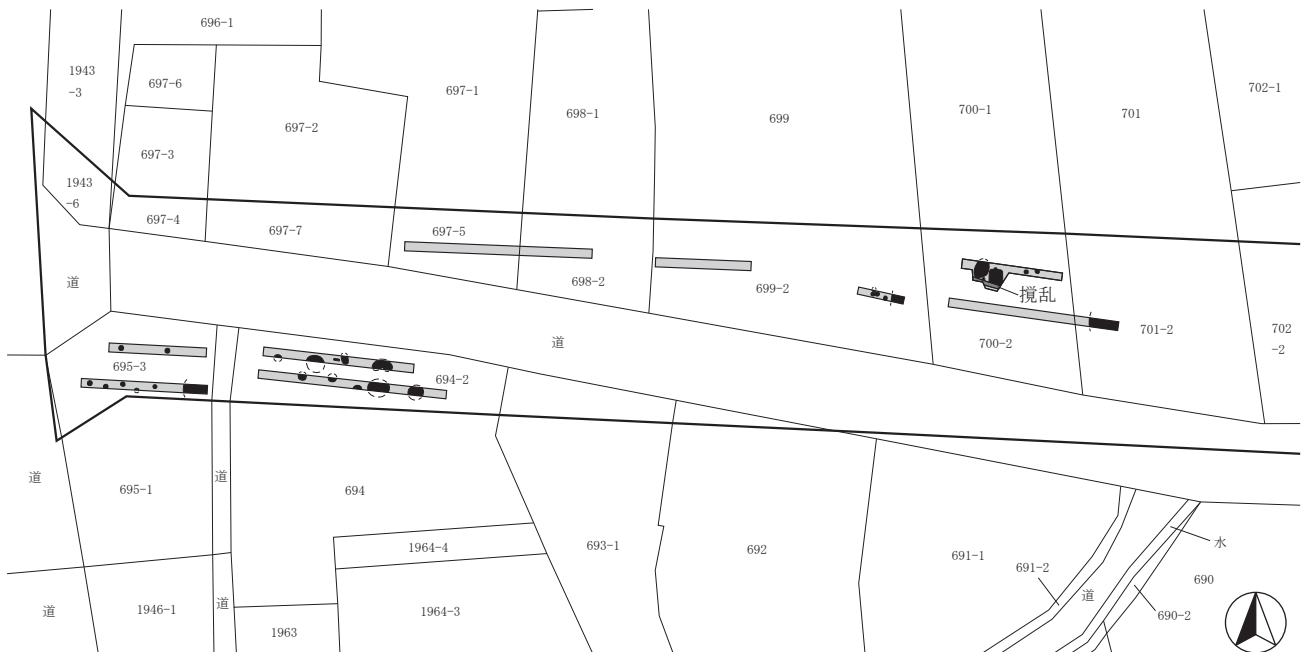
岩村田遺跡群325 位置図

調査の結果

開発地域西側の道路改良拡幅箇所について、重機による遺構確認調査を実施した。

地表下30～100cm程度に堆積した褐色土層上面で遺構の確認を行った結果、現況はほぼ平坦な地形であるが、以前の造成によりローム層まで削平された地域と盛土された地域が混在していることが判明した。盛土された地域からは土坑・ピット等と考えられる落ち込みを発見した。覆土内からは弥生土器・土師器片が出土したが、現状保存した。


遺構を発見した箇所の発掘調査を令和2年度に実施した。



岩村田遺跡群325 全体図(1:600)



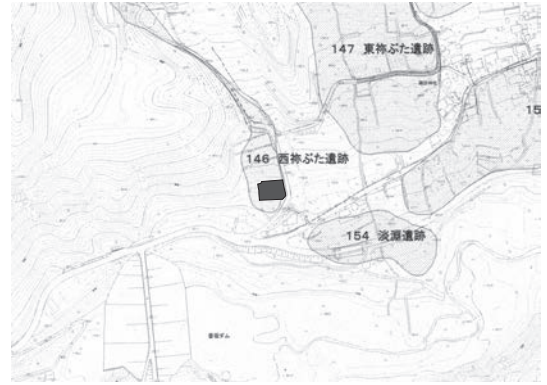
掘削状況



遺構確認及び堆積状況

68 西柵ぶた遺跡 3

所在地 佐久市香坂字石原坂1901-1
 開発主体者 株式会社 GPエナジー 3-A
 開発事業名 太陽光発電施設建設
 調査期間 令和2年1月31日～2月5日
 調査面積 55㎡(開発面積833㎡)
 調査担当 富沢 一明・上原 学



西柵ぶた遺跡 3 位置図

調査の結果

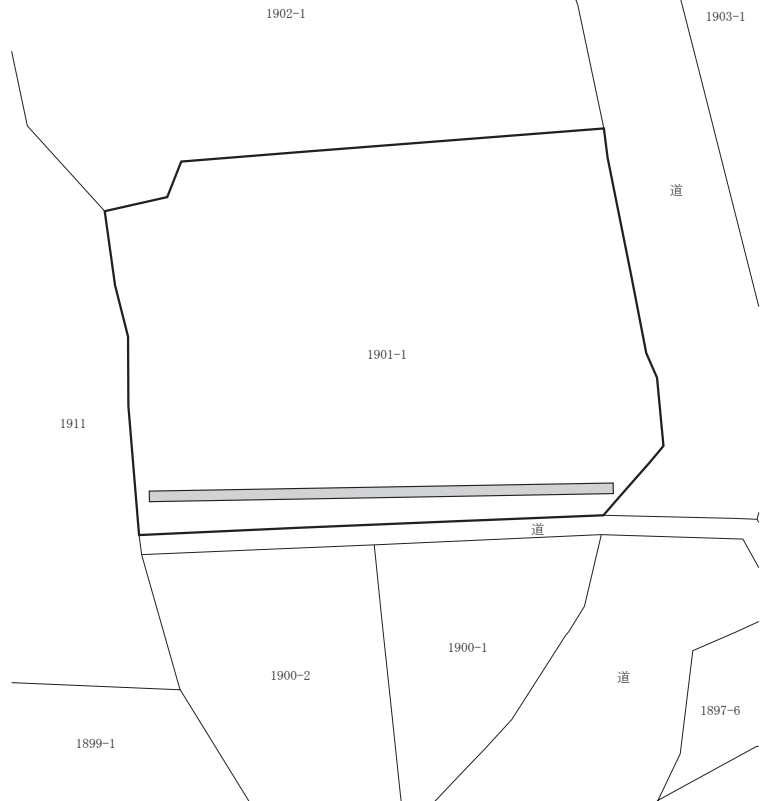
主体者重機により、浸透トレンチ設置箇所の遺構確認調査を実施した。

工事掘削深度である深さ100cm程度までの掘削を行い調査した結果、掘削底面は暗褐色角礫層又は褐色粘質土層であり、遺構・遺物は発見されなかった。

本調査は実施しない。



掘削状況



西柵ぶた遺跡 3 全体図(1:500)



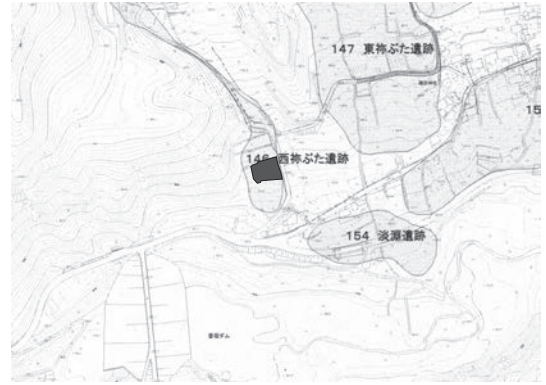
調査区遠景



堆積状況

69 西柵ぶた遺跡 4

所在地 佐久市香坂字石原坂1902-1
 開発主体者 株式会社 多摩川エナジー
 開発事業名 太陽光発電施設建設
 調査期間 令和2年1月31日～2月5日
 調査面積 58㎡(開発面積963㎡)
 調査担当 富沢 一明・上原 学




西柵ぶた遺跡 4 位置図

調査の結果

主体者重機により、浸透トレンチ設置箇所の遺構確認調査を実施した。

工事掘削深度である深さ100cm程度まで掘削した結果、掘削底面は暗褐色角礫層又は褐色粘質土層であり、遺構・遺物は発見されなかった。

本調査は実施しない。



堆積状況



西柵ぶた遺跡 4 全体図(1:700)



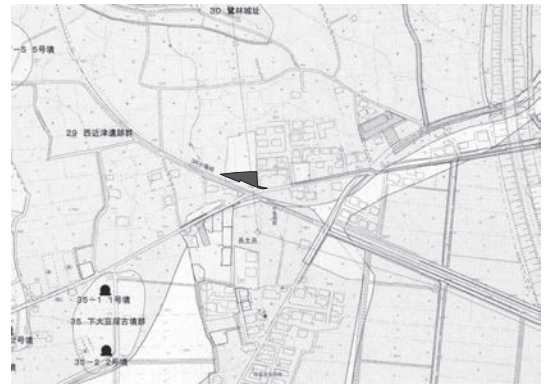
調査区遠景



掘削状況

70 西近津遺跡群70

所在地 佐久市長土呂字三ノ畑1895-1外
 開発主体者 有限会社 イーグル開発
 開発事業名 集合住宅建築
 調査期間 令和元年7月19日
 調査面積 10㎡(開発面積576.08㎡)
 調査担当 上原 学




西近津遺跡群70 位置図

調査の結果

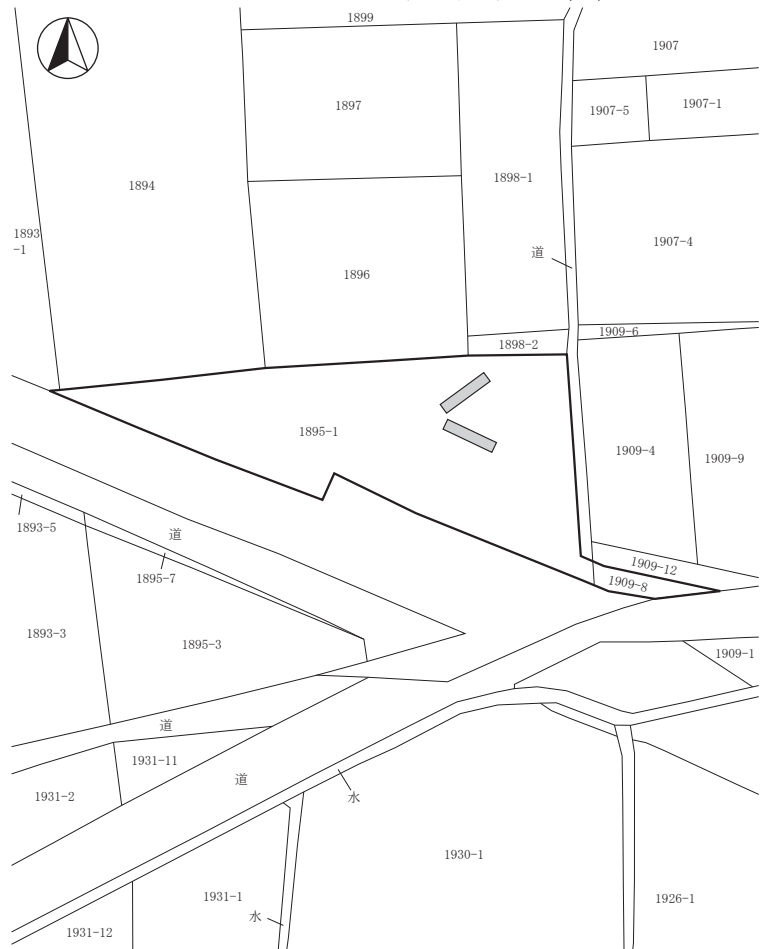
主体者重機により、建物建築箇所について遺構確認調査を実施した。

地盤改良深度である地表下130~140cmの掘削の結果、開発地域は旧地表面に100cm以上の盛土がされていた。改良深度底面は旧表土内に止まり、遺構確認面に達しなかった。遺構・遺物は発見されなかった。

本調査は実施しない。



堆積状況



西近津遺跡群70 全体図(1:700)



掘削状況



調査区遠景

71 長土呂遺跡群137

所在地 佐久市長土呂字南聖原529-1外
 開発主体者 株式会社 土屋ホーム
 開発事業名 宅地造成
 調査期間 令和元年8月8・9日
 調査面積 130㎡(開発面積2,173㎡)
 調査担当 上原 学



長土呂遺跡群137 位置図

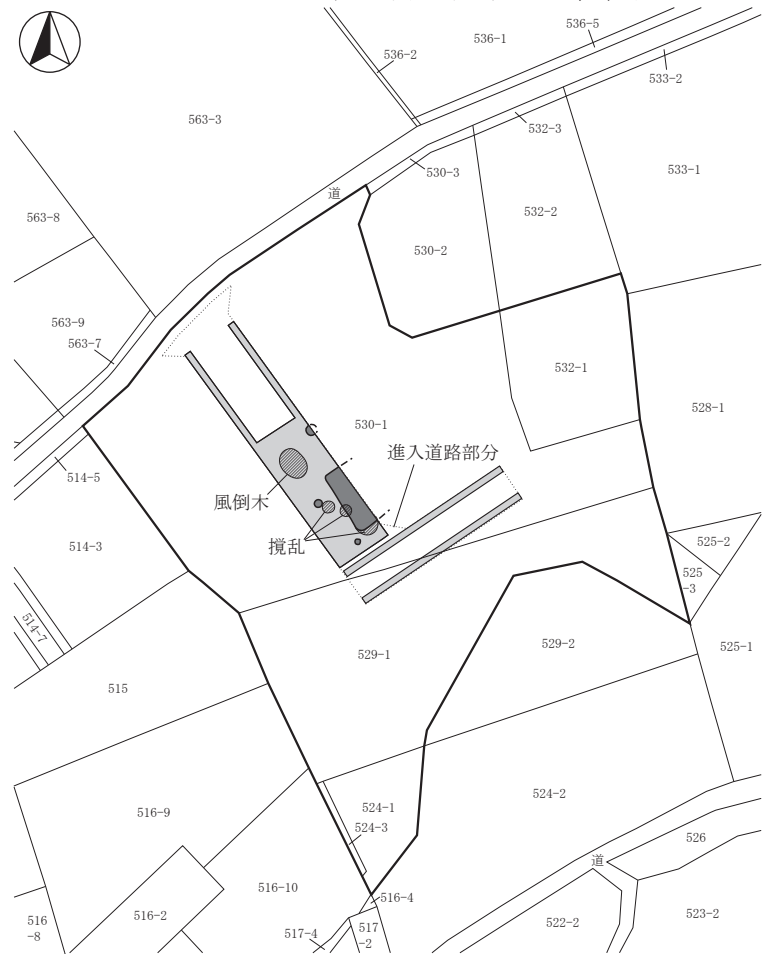
調査の結果

道路建設箇所について、重機による遺構確認調査を実施した。

対象地にトレンチを設定して、地表下30～40cmに堆積する黄褐色土層上面で調査した結果、遺構と考えられる黒色の落ち込み一ヶ所と、ピット等を発見した。落ち込み周辺には攪乱が存在しており、遺構の性格が不明であったことから、周囲の表土除去を行った。結果、発見した落ち込みは、竪穴住居址であると推定された。

遺物は覆土内から土師器片が出土したが、現状保存した。

調査結果から、道路設置箇所の発掘調査を令和元年度に実施した。




長土呂遺跡群137 全体図(1:800)



掘削状況



堆積状況



遺構検出状況

72 荒巻遺跡 2・原遺跡 11

所在地 佐久市三分字荒巻1117-1外、
田口字中原5082-1
開発主体者 東京電力パワーグリッド株式会社
開発事業名 鉄塔新設
調査期間 令和元年9月10日(原)・13日(荒巻)
調査面積 31m²(開発面積409.1m²)
調査担当 上原 学



原遺跡11 位置図



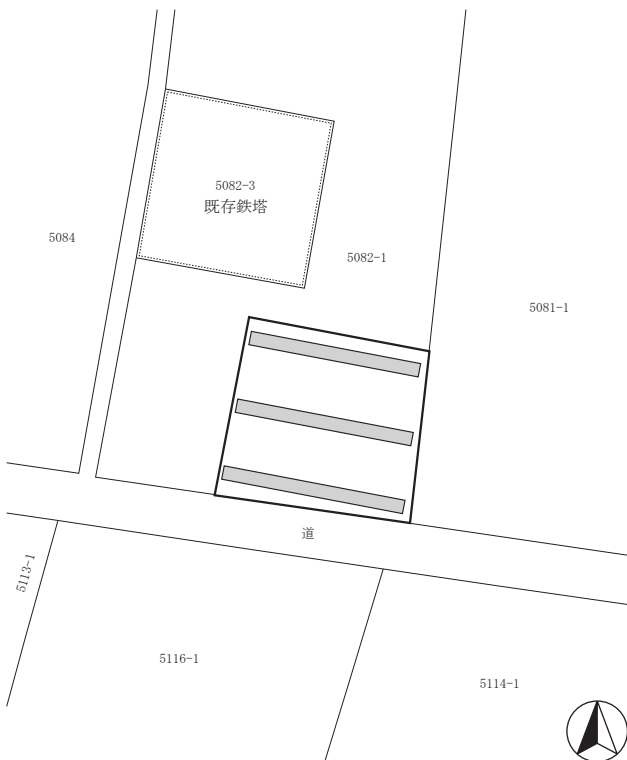
荒巻遺跡2 位置図

調査の結果

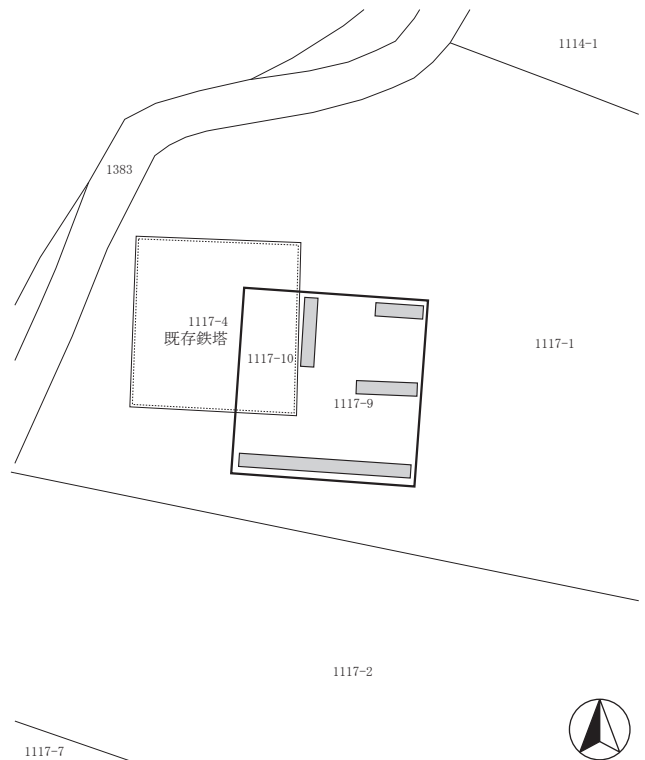
鉄塔建設箇所について、2遺跡内で人力による遺構確認調査を実施した。

掘削の結果、原遺跡の土層堆積は耕作土30~40cm、褐色シルト層であった。荒巻遺跡の土層堆積は耕作土30cm、黒褐色土層20cm、褐色角礫層である。それぞれ褐色シルト層、褐色角礫層上面で遺構の確認を行ったが、遺構・遺物は発見されなかった。

本調査は実施しない。



原遺跡11 全体図(1:400)



荒巻遺跡2 全体図(1:400)



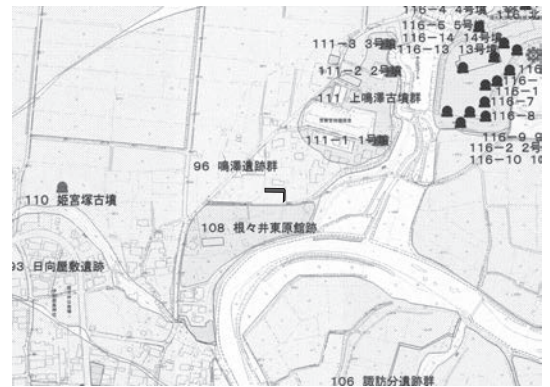
原遺跡11 調査状況



荒巻遺跡2 調査状況

73 鳴澤遺跡群22

所在地 佐久市根々井字東原877-4
 開発主体者 有限会社 田園不動産
 開発事業名 宅地造成
 調査期間 令和元年8月26日、9月4日
 調査面積 151㎡(開発面積151㎡)
 調査担当 上原 学



鳴澤遺跡群22 位置図

調査の結果

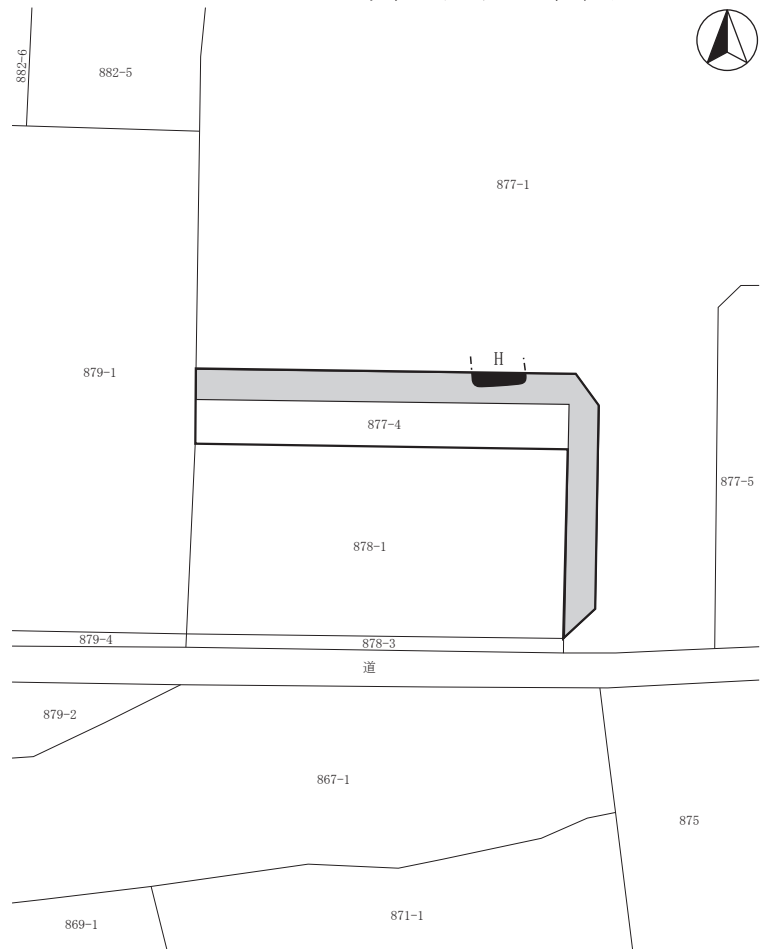
主体者重機により、擁壁設置箇所について遺構確認調査を実施した。

工事掘削深度である地表下70cmまで掘削した結果、一部で遺構確認面であるローム層上面に達したため、遺構の確認を行ったところ、住居址の一部と考えられる黒色の落ち込み1ヶ所を発見した。


遺構の位置図等を作成し、埋土保存した。

遺物は出土しなかった。

本調査は実施しない。



鳴澤遺跡群22 全体図(1:500)



堆積状況



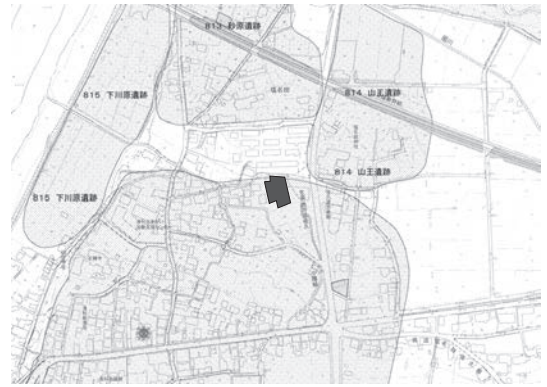
掘削状況



遺構検出状況

74 屋敷裏遺跡群 7

所在地 佐久市塩名田字山王前486-1
 開発主体者 個人
 開発事業名 太陽光発電施設建設
 調査期間 令和元年11月29日
 調査面積 45㎡(開発面積978㎡)
 調査担当 上原 学



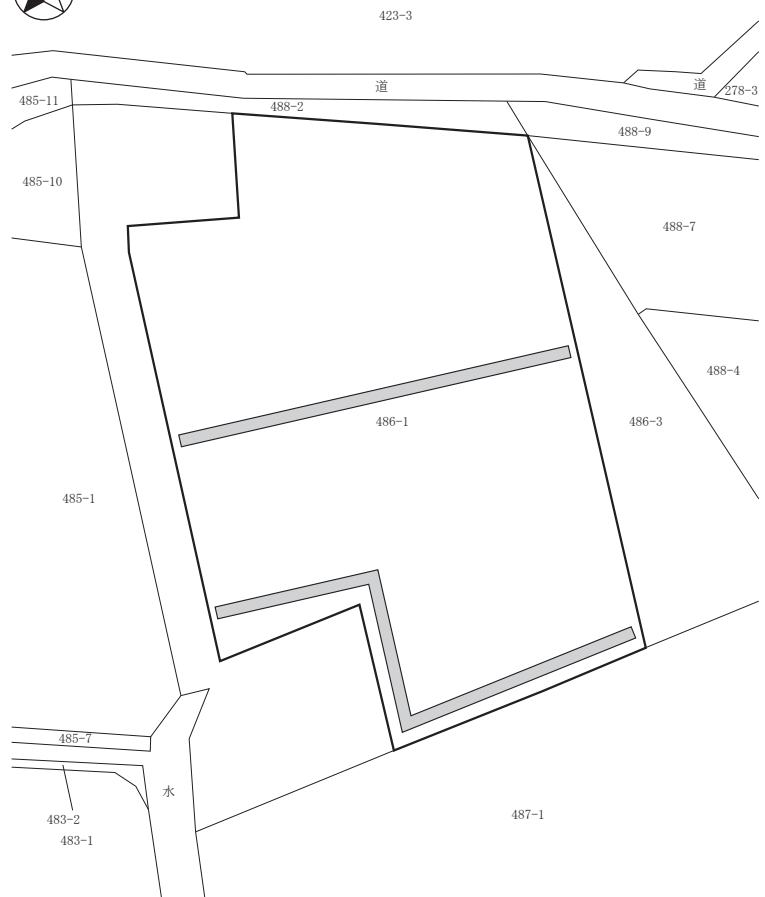
屋敷裏遺跡群 7 位置図

調査の結果

主体者重機により、浸透トレンチ設置箇所について遺構確認調査を実施した。

工事掘削深度である地表下50cm程度に堆積した、茶褐色粘土層上面を遺構確認面として調査した結果、遺構・遺物は発見されなかった。

本調査は実施しない。



屋敷裏遺跡群 7 全体図(1:500)



堆積状況



掘削状況



調査区全景

75 西裏遺跡群 8

所在地 佐久市伴野752
 開発主体者 社会福祉法人 佐久コスモス福祉会
 開発事業名 運動場整備
 調査期間 令和元年8月9日
 調査面積 68㎡(開発面積694.74㎡)
 調査担当 久保 浩一郎



西裏遺跡群 8 位置図

調査の結果

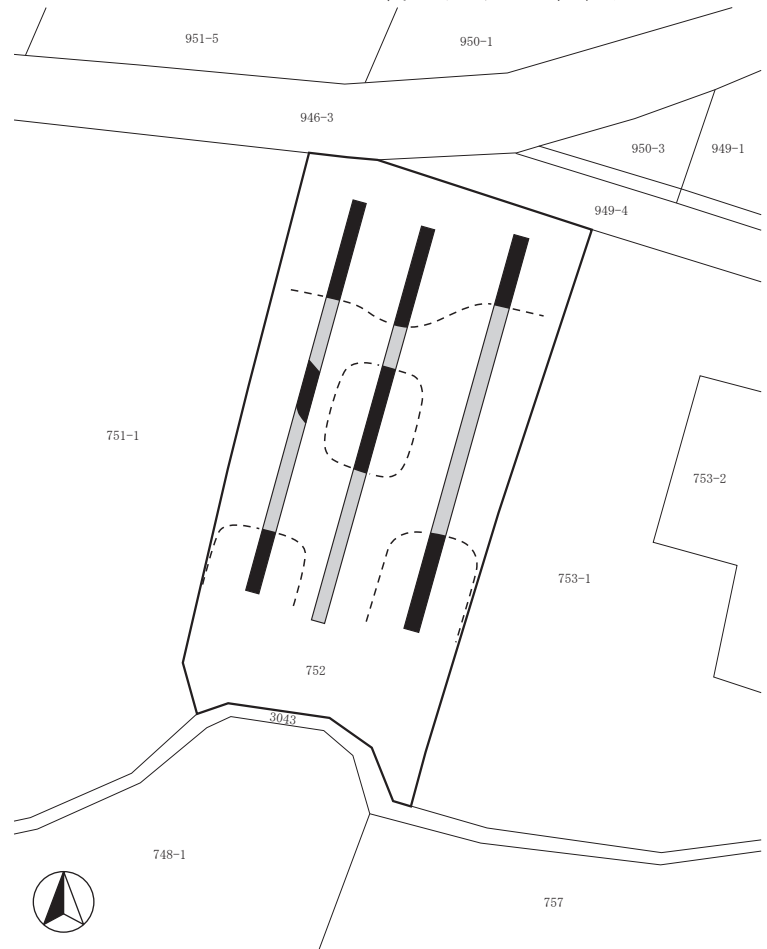
開発地域内に、主体者重機によりトレンチを3本設定し、遺構確認調査を実施した。

掘削の結果、地表下50cmの暗褐色粘質土層上面で、住居址3軒、土坑1基等の遺構を発見した。

工事は遺構に影響が及ばない範囲で実施されることから、発見した遺構の配置図等記録の作成を行い、埋土保存した。

遺物は遺構覆土内から弥生土器が出土したが、現状保存とした。

本調査は実施しない。



西裏遺跡群 8 全体図(1:500)



堆積状況



掘削状況



遺構確認状況

76 岩村田遺跡群326

所在地 佐久市岩村田字西大門先2048-1
 開発主体者 個人
 開発事業名 遺構確認
 調査期間 令和元年8月2日
 調査面積 30㎡(開発面積1,498.79㎡)
 調査担当 久保 浩一郎

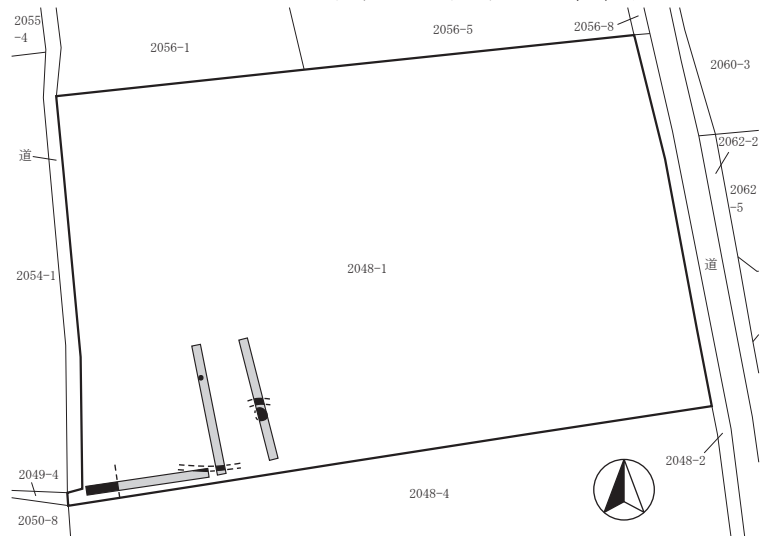


岩村田遺跡群326 位置図

調査の結果

遺構確認を目的とし、重機により3本のトレンチを設定して調査した結果、地表下50～80cmの地山ローム層上面から弥生時代の住居址及び土坑、時期不明の溝跡とピットを発見した。弥生時代の遺構からは弥生土器が出土した。遺構は現状保存した。

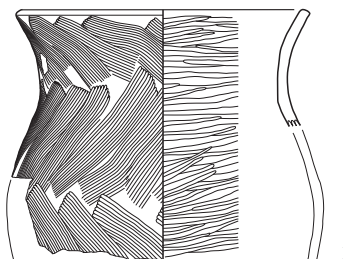
本調査は実施しない。




岩村田遺跡群326 全体図(1:600)



堆積状況




遺物実測図(1:4)



遺物写真(1:4)



掘削状況



遺構確認状況

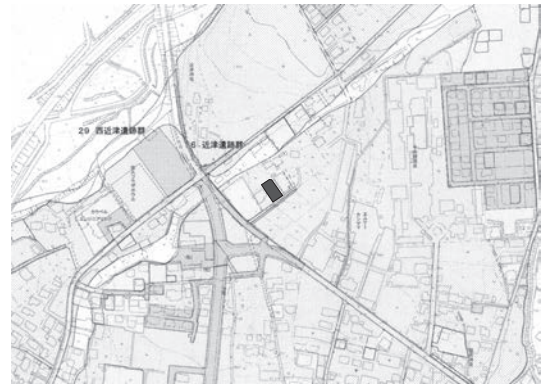
No.	器種	器型	口径	底径	器高	調整・文様・備考	残存率・部位	色調
1	弥生土器	甕	15.6	-	[13.2]	内面ヘラミガキ 外面櫛描斜走文	口縁部～胴上部	外面7.5YR5/2 灰褐色他

岩村田遺跡群326 出土遺物観察表

() 推定値 [] 残存値

77 周防畑遺跡群186

所在地 佐久市長土呂字東近津1174-19
 開発主体者 個人
 開発事業名 集合住宅建築
 調査期間 令和元年8月20日、9月2日
 調査面積 30㎡(開発面積415.79㎡)
 調査担当 上原 学



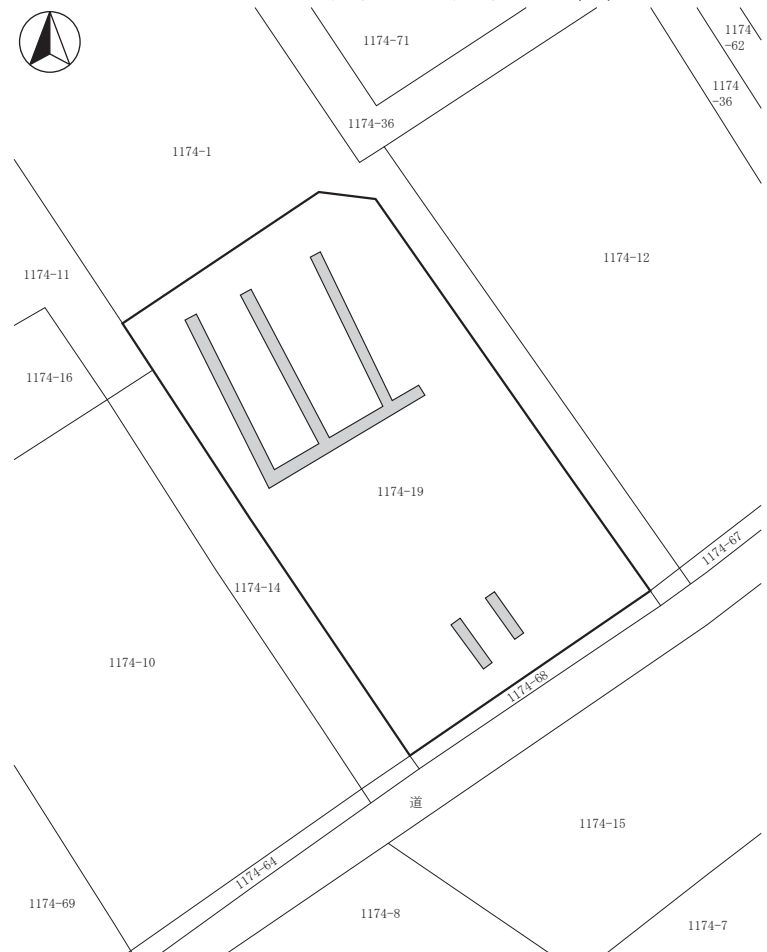
周防畑遺跡群186 位置図

調査の結果

建物建築箇所及び浄化槽設置箇所について、重機による遺構確認調査を実施した。

対象地にトレンチを設定し、地表70cm程度に堆積した黄褐色ローム層上面で遺構の確認を行ったが、遺構・遺物は発見されなかった。

本調査は実施しない。



周防畑遺跡群186 全体図(1:400)



堆積状況



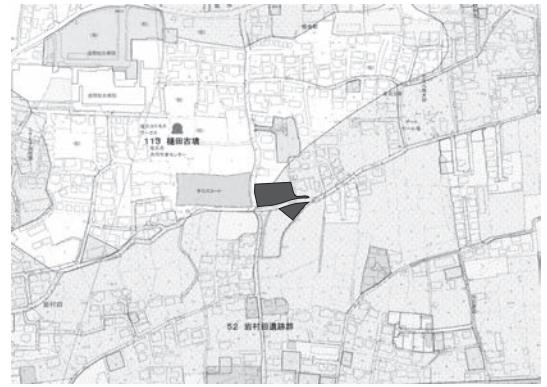
掘削状況



調査区全景

78 岩村田遺跡群327

所在地 佐久市岩村田字宮ノ後1901-1、上樋田1834-6
 開発主体者 エフビー介護サービス株式会社
 開発事業名 福祉施設建設
 調査期間 令和元年8月27日
 調査面積 115㎡(開発面積1,784.33㎡)
 調査担当 上原 学



岩村田遺跡群327 位置図

調査の結果

重機により、建物建設箇所及び浸透枓設置箇所の遺構確認調査を実施した。

掘削の結果、対象地は以前の耕作地造成によりローム上層まで削平されており、その後厚さ30cm以上の盛土がされていた。また、自然流路と考えられる溝状の砂礫層の堆積を認めたが、調査を要する遺構・遺物は発見されなかった。

本調査は実施しない。



堆積状況



岩村田遺跡群327 全体図(1:900)



掘削状況



調査区全景

79 金井城跡13

所在地 佐久市小田井字中金井784、785-1・2
 開発主体者 ロビンスジャパン株式会社
 開発事業名 太陽光発電施設建設
 調査期間 令和元年11月7・11日
 調査面積 90㎡(開発面積2,358㎡)
 調査担当 羽毛田 卓也



金井城跡13 位置図

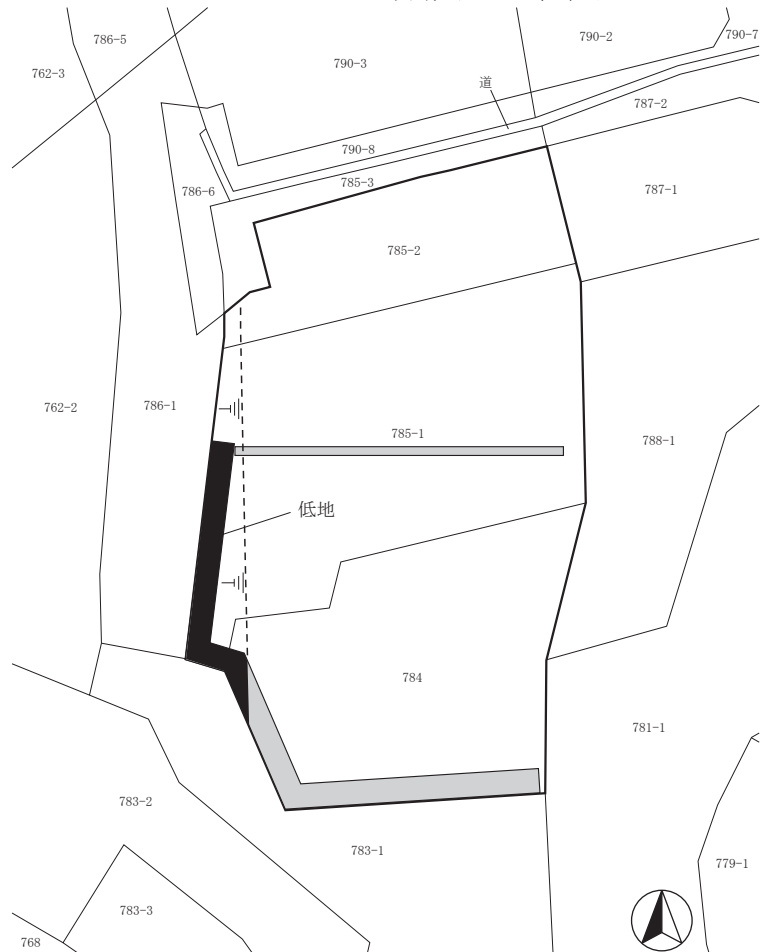
調査の結果

主体者重機により、浸透トレンチ掘削箇所の遺構確認調査を実施した。

西～南の浸透トレンチ掘削箇所では、深さ90～100cm程度の深度で調査を行った。その結果、西端に堀跡と考えられる低地を発見し埋土保存した。遺物は発見されなかった。

中央部の浸透トレンチ掘削箇所では、予定深度である深さ40cmの底面で遺構の確認を行った結果、埋土内の掘削であり遺構・遺物は発見されなかった。

本調査は実施しない。



金井城跡13 全体図(1:800)



堆積状況



掘削状況



調査区遠景

80 西近津遺跡群71

所在地 佐久市長土呂字森下1784-8
開発主体者 株式会社 木内工務店
開発事業名 建売住宅建築
調査期間 令和元年9月9日、令和2年3月9日
調査面積 6㎡(開発面積277.73㎡)
調査担当 上原 学・羽毛田 卓也



西近津遺跡群71 位置図

調査の結果

主体者重機により、建物基礎外周部の工事立会及び浄化槽設置箇所の遺構確認調査を実施した。

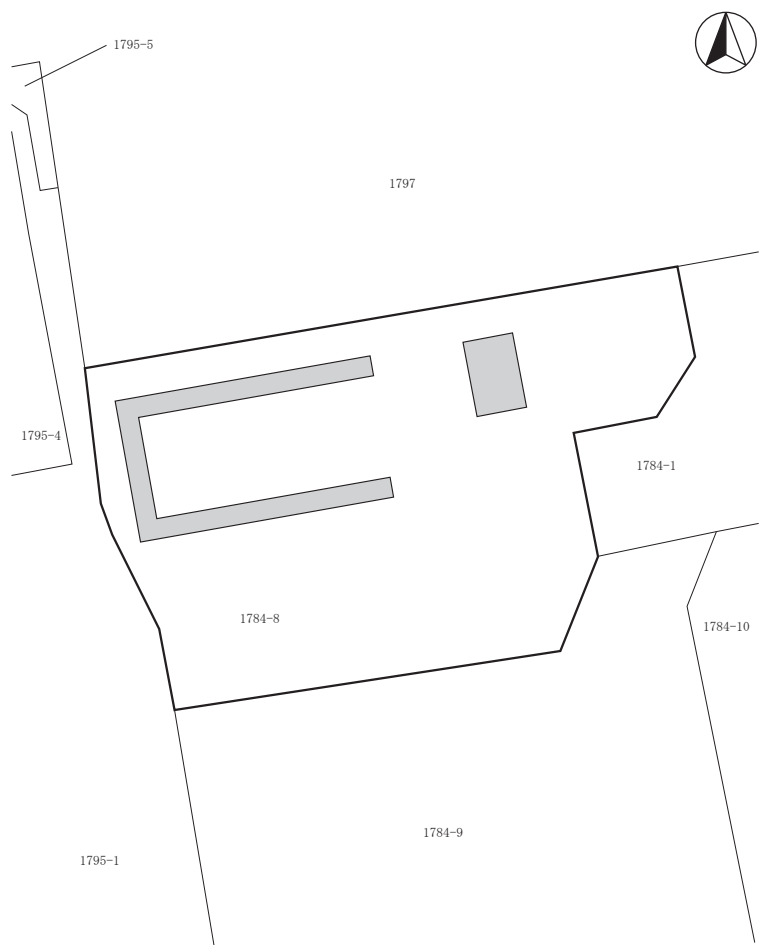
建物基礎外周部では、深さ70~90cmの掘削が行われたが、遺構・遺物は発見されなかった。

浄化槽設置箇所では、上層での遺構確認を行いつつ、深さ200cm程度まで掘削を行ったが、遺構・遺物は発見されなかった。

本調査は実施しない。



堆積状況



西近津遺跡群71 全体図(1:300)



調査区遠景



掘削状況

81 三千束遺跡群12

所在地 佐久市三塚字市道127-1・2
 開発主体者 ルートインジャパン株式会社
 開発事業名 ホテル建設
 調査期間 令和元年9月5日
 調査面積 90㎡(開発面積1,645㎡)
 調査担当 上原 学



三千束遺跡群12 位置図

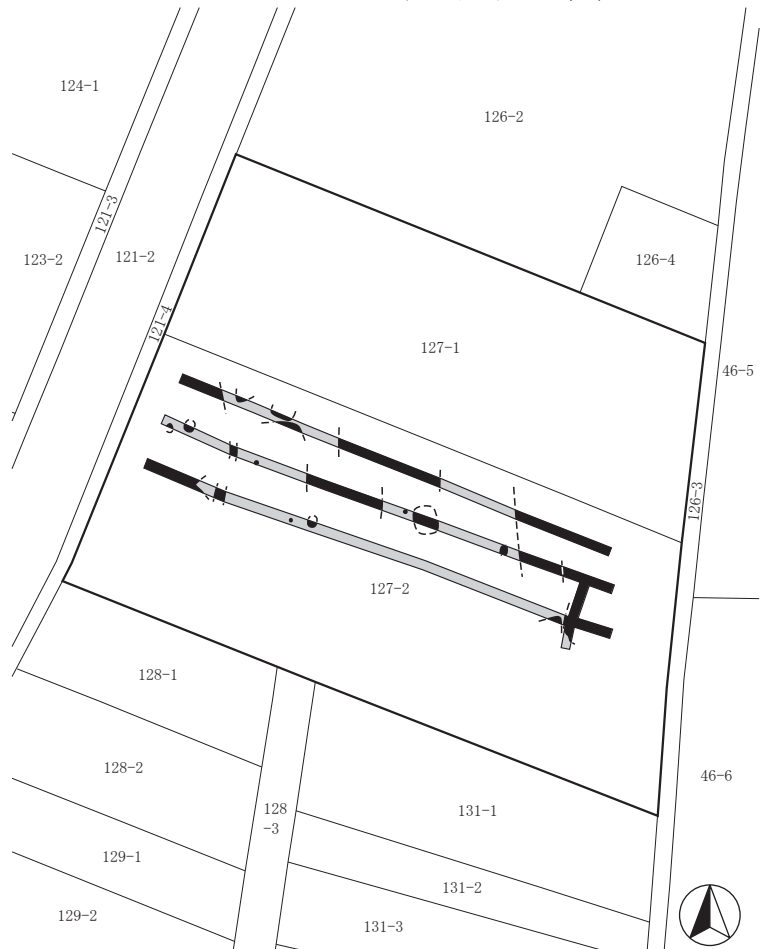
調査の結果

重機により、建物建設箇所及び浄化槽設置箇所周辺にトレンチを設定して、遺構確認調査を実施した。

掘削の結果、地表下30cm程度に堆積した黄褐色シルト層上面から、住居址・土坑・ピットと考えられる黒色の落ち込みを発見した。

遺物は黒色土内から土師器片が出土したが、現状保存した。

調査の結果から、建物建設箇所及び浄化槽設置箇所の発掘調査を令和元・2年度に実施した。



三千束遺跡群12 全体図(1:600)



堆積状況



掘削状況



遺構検出状況

82 宿上屋敷遺跡3

所在地 佐久市安原字宿上屋敷
 開発主体者 佐久市(土木課)
 開発事業名 道路改良
 調査期間 令和元年11月5～18日
 調査面積 20㎡(開発面積20㎡)
 調査担当 上原 学



宿上屋敷遺跡3 位置図

調査の結果

既存水路敷設替えに伴い、掘削予定深度までの遺構確認調査を実施した。

主体者重機により深さ60cm程度の掘削を行い遺構の確認を行ったが、大半が旧工事範囲内に止まっていた。堆積状況は、暗褐色表土であった。遺構・遺物は発見されなかった。

本調査は実施しない。



宿上屋敷遺跡3 全体図(1:800)



掘削状況



掘削状況



調査区遠景

83 西近津遺跡群72

所在地 佐久市長土呂字下長畝1819-1
 開発主体者 個人
 開発事業名 個人住宅建築
 調査期間 令和元年10月16日、12月5日
 調査面積 45㎡(開発面積454.64㎡)
 調査担当 上原 学



西近津遺跡群72 位置図

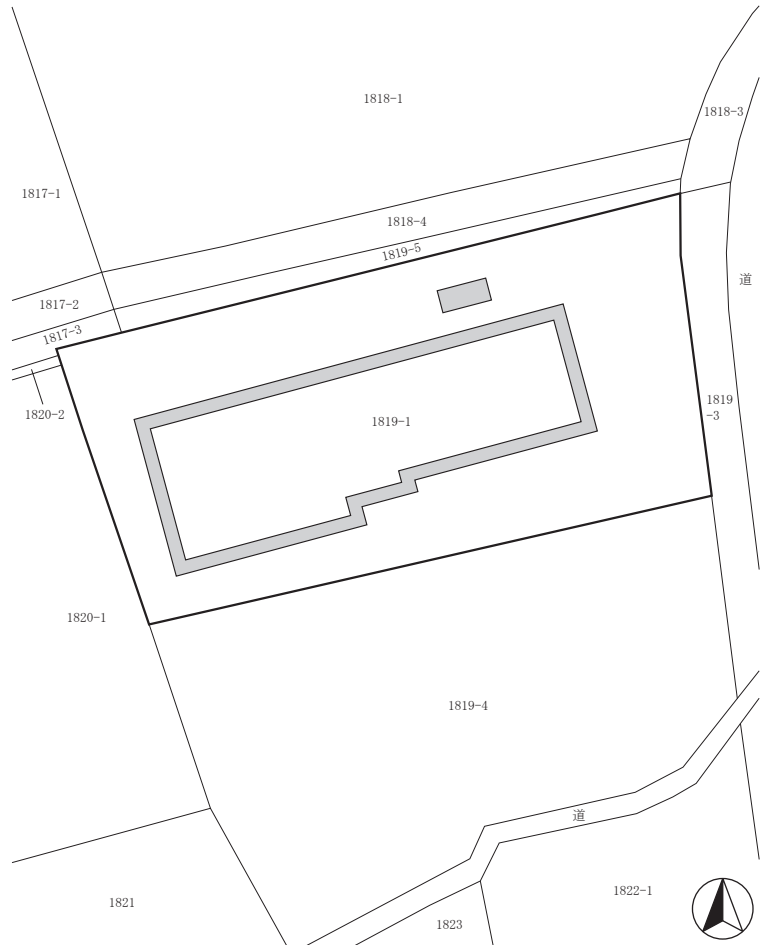
調査の結果

主体者重機により、建物基礎掘削箇所及び浄化槽設置箇所の遺構確認調査を実施した。

基礎掘削箇所は、表土内あるいはローム層上面に止まり、遺構・遺物は発見されなかった。

浄化槽設置箇所についても、遺構・遺物は発見されなかった。

本調査は実施しない。



西近津遺跡群72 全体図(1:400)



堆積状況



掘削状況



調査区全景

84 岩村田遺跡群328

所在地 佐久市岩村田字西大門2054-1外
 開発主体者 有限会社 平和住宅
 開発事業名 宅地造成
 調査期間 令和元年10月4～10日
 調査面積 270㎡(開発面積4,299.75㎡)
 調査担当 上原 学



岩村田遺跡群328 位置図

調査の結果

重機により、開発地域全体にトレンチを設定し、遺構確認調査を実施した。

地表面30～50cm程度に堆積した、黄褐色ローム層上面で遺構の確認を行った結果、住居址11軒以上、溝状遺構2条、ピットと考えられる黒色の落ち込みを多数発見した。遺物は覆土内から弥生土器が出土したが、現状保存した。

道路建設箇所の発掘調査を令和元年度に実施した。



岩村田遺跡群328 全体図(1:700)



堆積状況



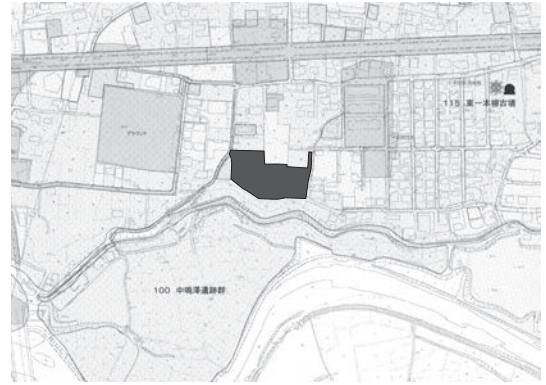
掘削状況



遺構検出状況

85 岩村田遺跡群329

所在地 佐久市岩村田字中一本柳2274-1外
 開発主体者 有限会社 平和住宅
 開発事業名 宅地造成
 調査期間 令和元年11月7・8・13～15日
 調査面積 490㎡(開発面積4,950.42㎡)
 調査担当 上原 学



岩村田遺跡群329 位置図

調査の結果

重機により、道路建設箇所及び遺構に影響が及ぶと考えられる箇所の遺構確認調査を実施した。

結果、地表下15～80cm程度に堆積した黄褐色土層上面から、住居址・土坑・ピットと考えられる黒色の落ち込みを多数発見した。遺物は弥生土器が出土したが、現状保存した。

道路建設箇所及び遺跡上に保護層が確保できない箇所等の発掘調査を令和元・2年度に実施した。



岩村田遺跡群329 全体図(1:1,000)



遺構検出状況



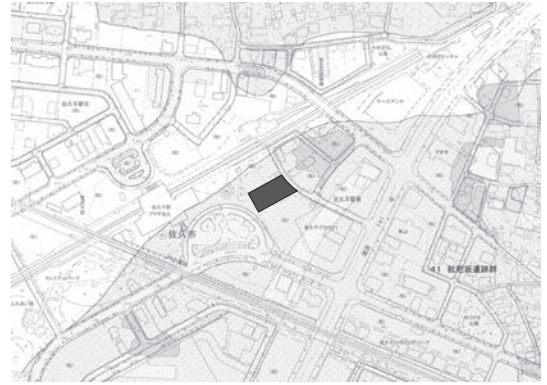
掘削状況



堆積状況

86 枇杷坂遺跡群149

所在地 佐久市佐久平駅東2-3
 開発主体者 ABホテル株式会社
 開発事業名 ホテル建設
 調査期間 令和元年10月17日
 調査面積 50㎡(開発面積1,503.59㎡)
 調査担当 上原 学



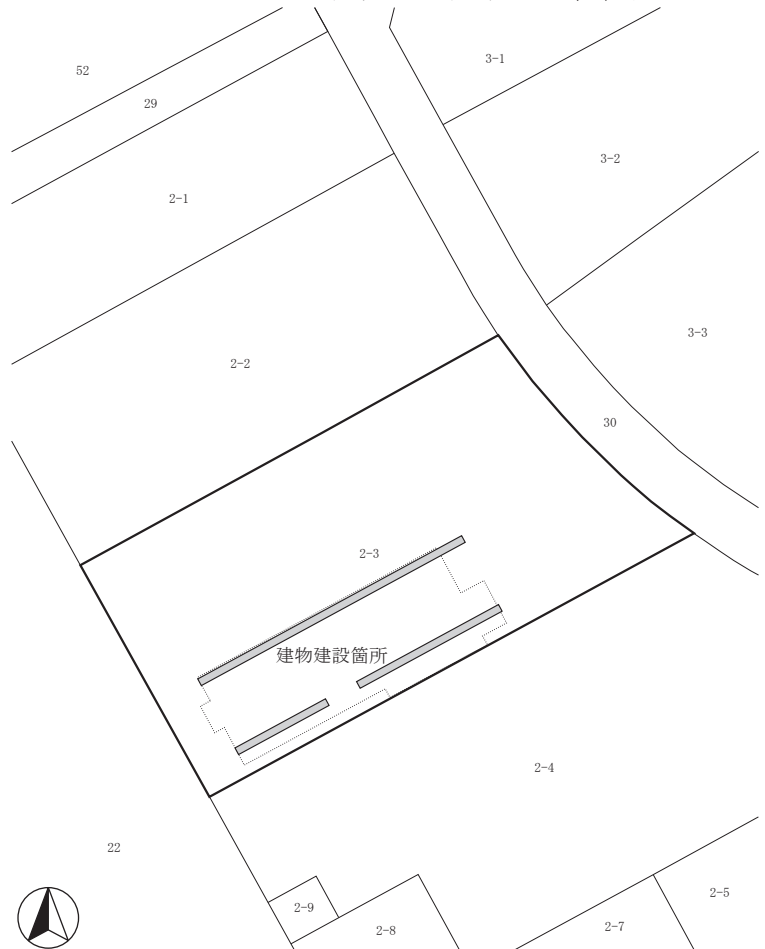
枇杷坂遺跡群149 位置図

調査の結果

重機により、建物建設箇所にトレンチを設定し、遺構確認調査を実施した。

上層から遺構を確認しつつ、最終的に地表下80～120cm程度に堆積した、やや砂質の黄灰褐色シルト層まで掘り下げ調査した結果、対象地は低地特有の黒色粘土層、砂層、褐色砂礫層等の堆積が認められ、遺構・遺物は発見されなかった。

本調査は実施しない。



枇杷坂遺跡群149 全体図(1:800)



堆積状況



掘削状況



調査状況

87 家浦遺跡 6

所在地 佐久市湯原858-1、859-1、860-1、861-1
 開発主体者 佐久市(商工振興課)
 開発事業名 工業団地整備
 調査期間 令和元年11月25～27日、12月26日
 調査面積 300㎡(開発面積6,704㎡)
 調査担当 上原 学



家浦遺跡 6 位置図

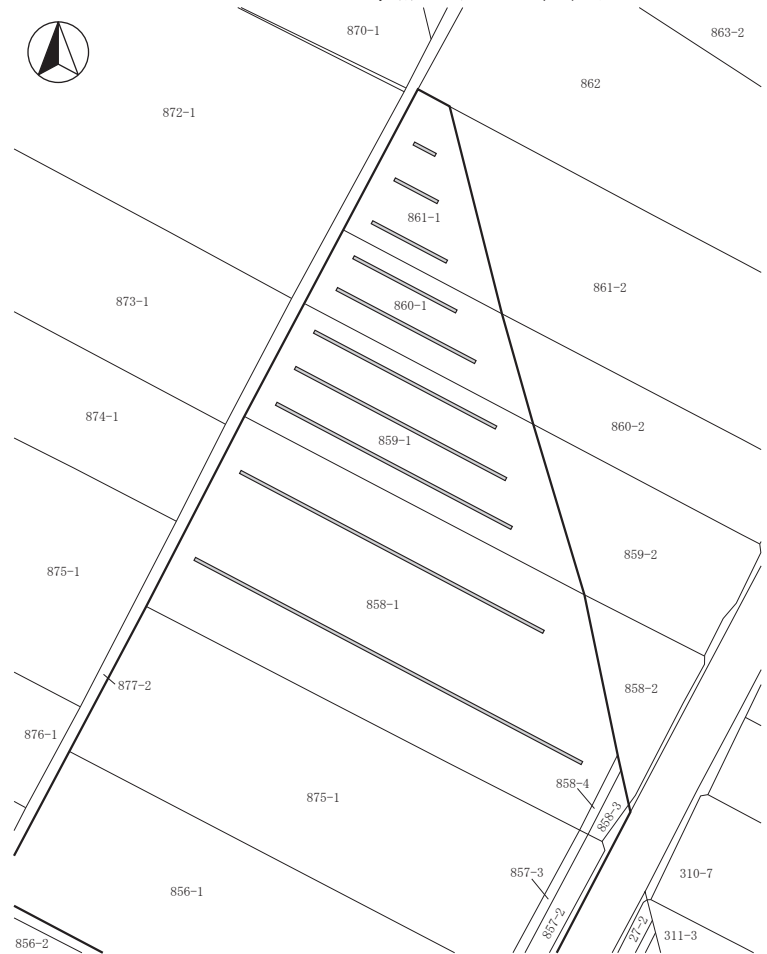
調査の結果

重機により、遺跡範囲内及び隣接地にトレンチを設定し、遺構確認調査を実施した。


深さ50～150cm程度の掘削を行った結果、調査区北側は、旧湿地帯と考えられる黒色粘質土層上に耕作土を含む盛土が100cm程度行われていた。調査区南側は、圃場整備により旧表層が砂礫層まで削平され、50cm程度の盛土が行われていた。

対象地は氾濫原もしくは湿地に認められる、礫層及び黒色粘質土層地帯であり、いずれの箇所からも遺構・遺物は発見されなかった。

本調査は実施しない。



家浦遺跡 6 全体図(1:1,500)



堆積状況



掘削状況



掘削状況

88 尼塚遺跡群14

所在地 佐久市鳴瀬字尼塚2555-1、2550-6、2556
開発主体者 株式会社 エンドレスプロジェクト
開発事業名 工場建設
調査期間 令和元年11月14日
調査面積 15㎡(開発面積992.13㎡)
調査担当 上原 学



尼塚遺跡群14 位置図

調査の結果

主体者重機により、遺構確認調査を実施した。

工場建設箇所にトレンチを設定して調査を行った結果、対象地は上層を削平した後、盛土を行った造成地であり、遺構・遺物は発見されなかった。

本調査は実施しない。



堆積状況



尼塚遺跡群14 全体図(1:500)



調査区全景



掘削状況

89 長土呂遺跡群138

所在地 佐久市長土呂字上聖端157-1外
 開発主体者 株式会社 カネト
 開発事業名 配送センター建設
 調査期間 令和元年10月10～16日
 調査面積 650㎡(開発面積1,410.7㎡)
 調査担当 上原 学



長土呂遺跡群138 位置図

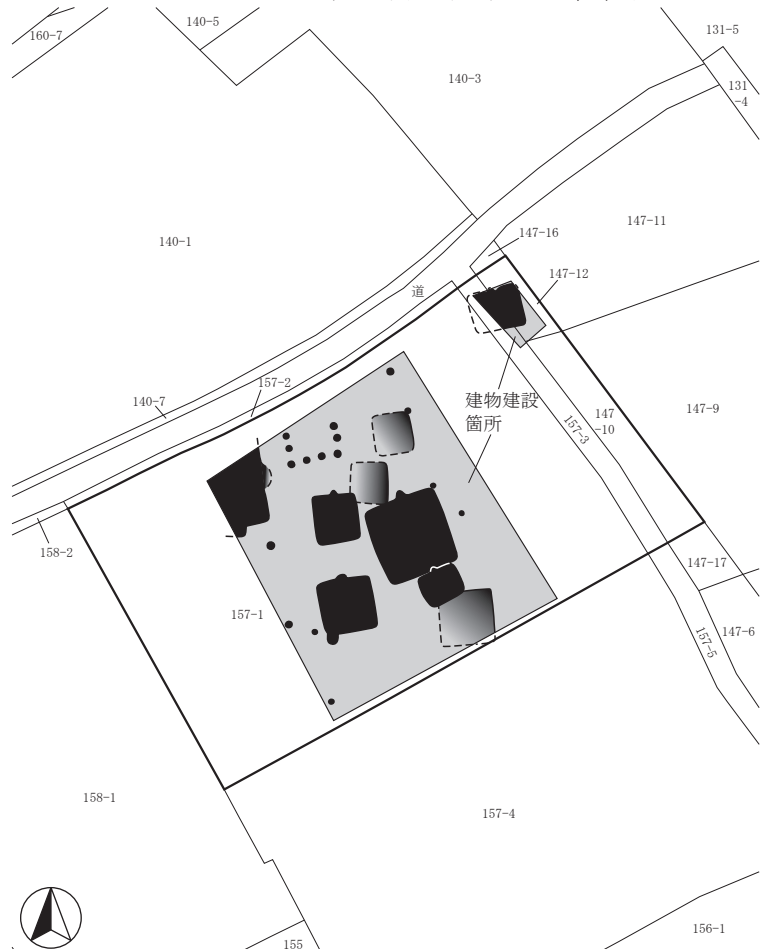
調査の結果

主体者重機により、遺構確認調査を実施した。

建物建設箇所の表土を除去し、地表下30～50cm程度に堆積した黄褐色ローム層上面で調査した結果、住居址5軒以上、ピットと考えられる黒色の落ち込みを発見した。

遺物は、奈良・平安時代と考えられる土師器が覆土内から出土したが、現状保存とした。

建物建設箇所の発掘調査を令和元年度に実施した。



長土呂遺跡群138 全体図(1:700)



遺構検出状況



掘削状況



調査区全景

90 城下遺跡15

所在地 佐久市白田字城下109-3の一部
 開発主体者 個人
 開発事業名 個人住宅建築
 調査期間 令和元年10月18日、11月11日
 調査面積 150㎡(開発面積298.84㎡)
 調査担当 久保 浩一郎・上原 学



城下遺跡15 位置図

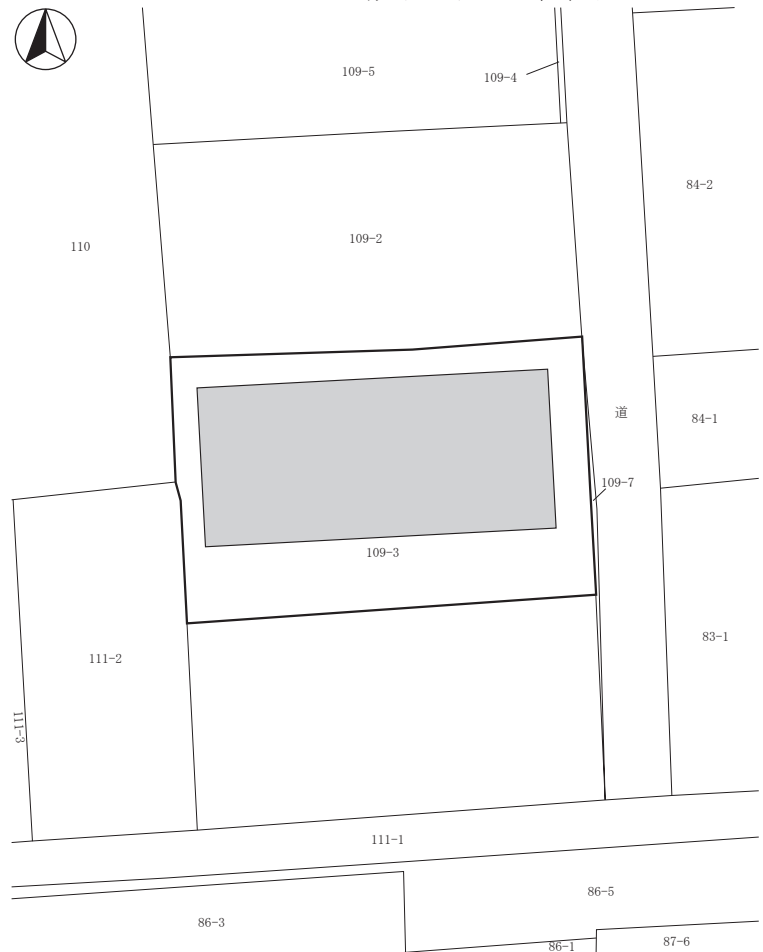
調査の結果

主体者重機により、既存建物解体の工事立会と、新築建物基礎掘削箇所の遺構確認調査を実施した。

既存建物解体の基礎抜き取り工事に立ち会ったが、掘削は建築時の埋土内に止まり、遺構・遺物は発見されなかった。

新築建物基礎掘削箇所では、建物建築箇所全域を深さ30~60cm程度掘り下げ、遺構確認を行ったが、遺構・遺物は発見されなかった。

本調査は実施しない。



城下遺跡15 全体図(1:400)



堆積状況



建物解体状況



調査区全景

91 平賀中屋敷遺跡群30

所在地 佐久市平賀字駒在家4990-1、4989-1・2
 開発主体者 美し信州建設株式会社
 開発事業名 宅地造成
 調査期間 令和元年9月27日
 調査面積 110㎡(開発面積1,916.23㎡)
 調査担当 上原 学



平賀中屋敷遺跡群30 位置図

調査の結果

主体者重機により、開発地域にトレンチを設定して、遺構確認調査を実施した。

地表下80~100cm程度に堆積した、やや砂質の褐色シルト層、砂礫層、粘質黒色土層上面で調査を行った結果、遺構・遺物は発見されなかった。

本調査は実施しない。



堆積状況



平賀中屋敷遺跡群30 全体図(1:700)



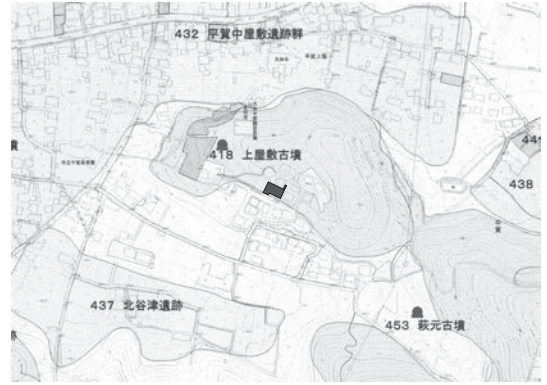
掘削状況



掘削状況

92 平賀城跡 7

所在地 佐久市平賀字北谷津4447-3外
 開発主体者 個人
 開発事業名 個人住宅建築
 調査期間 令和元年11月26日、12月5日
 調査面積 33㎡(開発面積218.88㎡)
 調査担当 久保 浩一郎・上原 学



平賀城跡 7 位置図

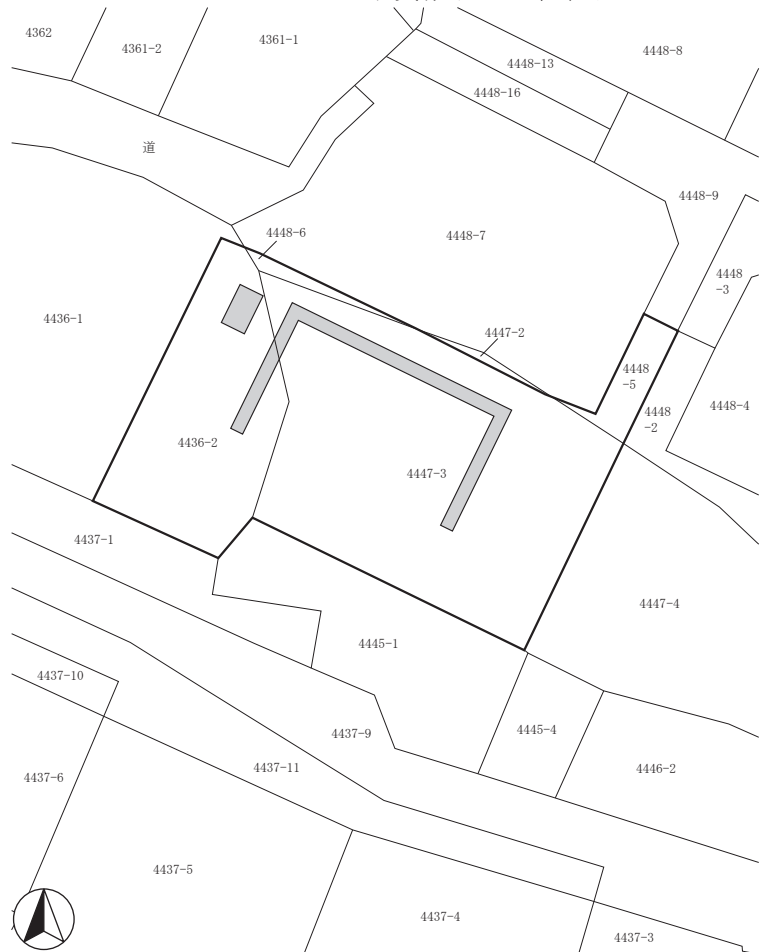
調査の結果

主体者重機により、浄化槽設置箇所の遺構確認調査及び建物基礎掘削箇所の工事立会を実施した。

浄化槽設置箇所では、対象地は過去の造成工事により削平されていると考えられ、地表から100cmの深さまで地山とみられる褐色粘質土層の堆積であった。遺構・遺物は発見されなかった。

建物基礎掘削箇所では、掘削は整地層内に止まり、遺構・遺物は発見されなかった。

本調査は実施しない。



平賀城跡 7 全体図(1:400)



堆積状況



掘削状況



調査区全景

93 尼塚遺跡群15

所在地 佐久市鳴瀬2534-1
 開発主体者 個人
 開発事業名 農地整備
 調査期間 令和元年12月11日
 調査面積 28.8㎡(開発面積466㎡)
 調査担当 羽毛田 卓也


調査の結果

主体者重機により、対象地東西方向にトレンチを設定して、遺構確認調査を実施した。

掘削の結果、対象地は耕作によって40～70cmの規模で削平され、整地されていた。

地表下40～60cm程度に堆積した黄褐色砂質ローム層上面で遺構を確認した結果、削平を免れた近世墓の基底部分と考えられる変色部分を5ヶ所発見した。遺物は出土しなかった。

近世より前の遺構・遺物が発見されなかったことから、本調査は実施しない。



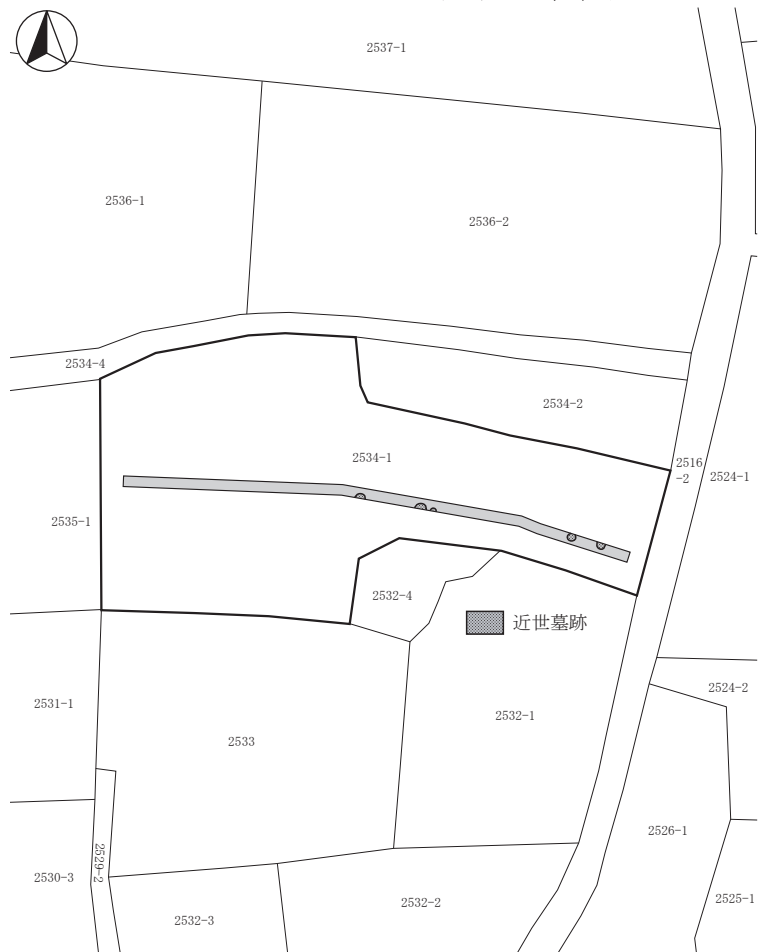
堆積状況



掘削状況



尼塚遺跡群15 位置図



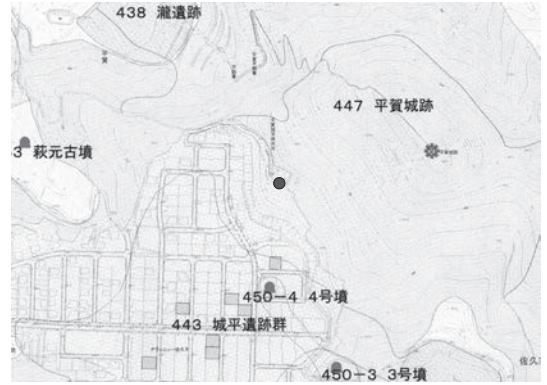
尼塚遺跡群15 全体図(1:500)



調査区全景

94 城平遺跡群17

所在地 佐久市平賀字城平2666-341
 開発主体者 KDD I 株式会社
 開発事業名 携帯電話基地局建設
 調査期間 令和2年1月14日
 調査面積 10㎡(開発面積14.4㎡)
 調査担当 羽毛田 卓也



城平遺跡群17 位置図

調査の結果

鉄塔基礎掘削箇所について、主体者重機による遺構確認調査を実施した。

トレンチを設定し掘り下げた結果、遺構・遺物は発見されなかった。

付近は平賀城の南西部にあたり、曲輪状の平坦地が連続している。対象地も曲輪状の平坦地となっていたが、北に接する道路建設時に削平された平坦面と考えられる。

本調査は実施しない。



城平遺跡群17 全体図(1:800)



堆積状況



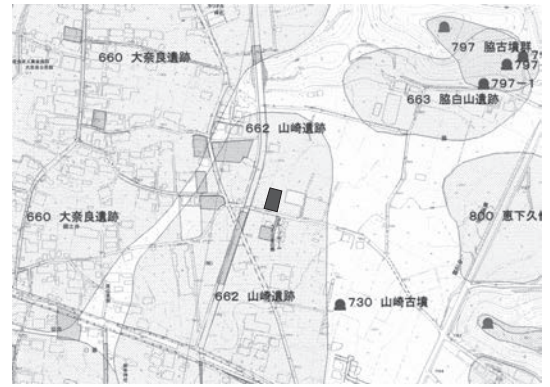
調査区全景



掘削状況

95 山崎遺跡15

所在地 佐久市田口字己き3754-1
 開発主体者 個人
 開発事業名 個人住宅建築
 調査期間 令和元年11月27日、12月10日
 調査面積 35㎡(開発面積477.57㎡)
 調査担当 上原 学・久保 浩一郎



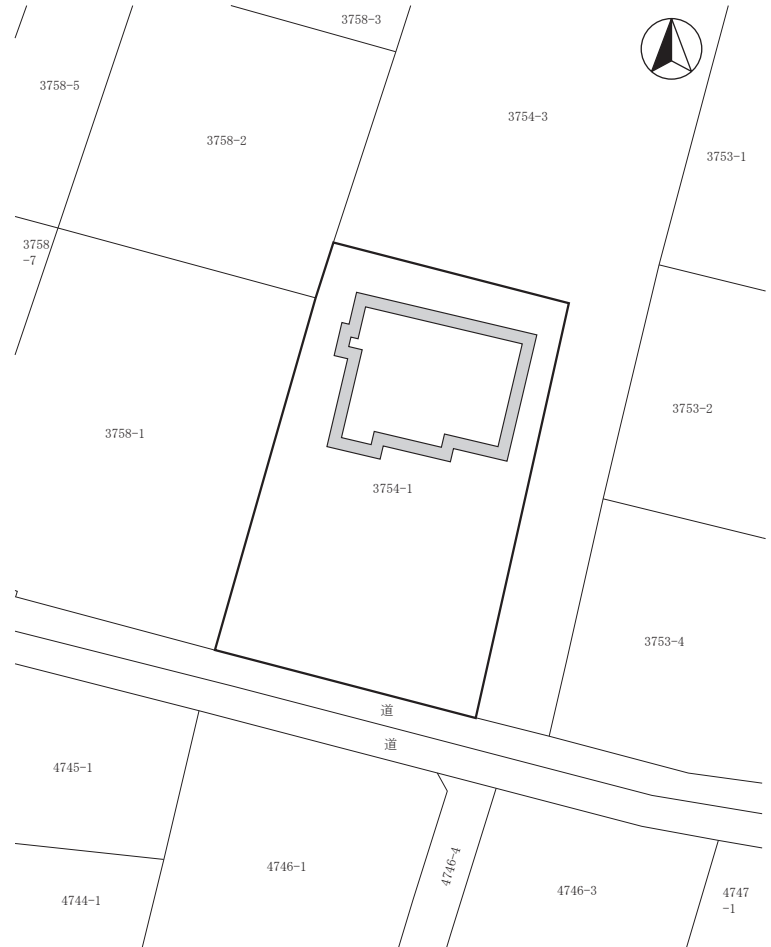
山崎遺跡15 位置図

調査の結果

住宅基礎掘削箇所について、主体者重機による遺構確認調査を実施した。

基礎外周部分で深さ50～70cm程度掘削し遺構の確認を行ったが、遺構・遺物は発見されなかった。

本調査は実施しない。



山崎遺跡15 全体図(1:500)



堆積状況



調査区全景



掘削状況

96 東山神遺跡 2

所在地 佐久市香坂字東山神963-1
 開発主体者 SUMEC Japan株式会社
 開発事業名 太陽光発電施設建設
 調査期間 令和2年3月26日
 調査面積 130㎡(開発面積1,386㎡)
 調査担当 上原 学



東山神遺跡 2 位置図

調査の結果

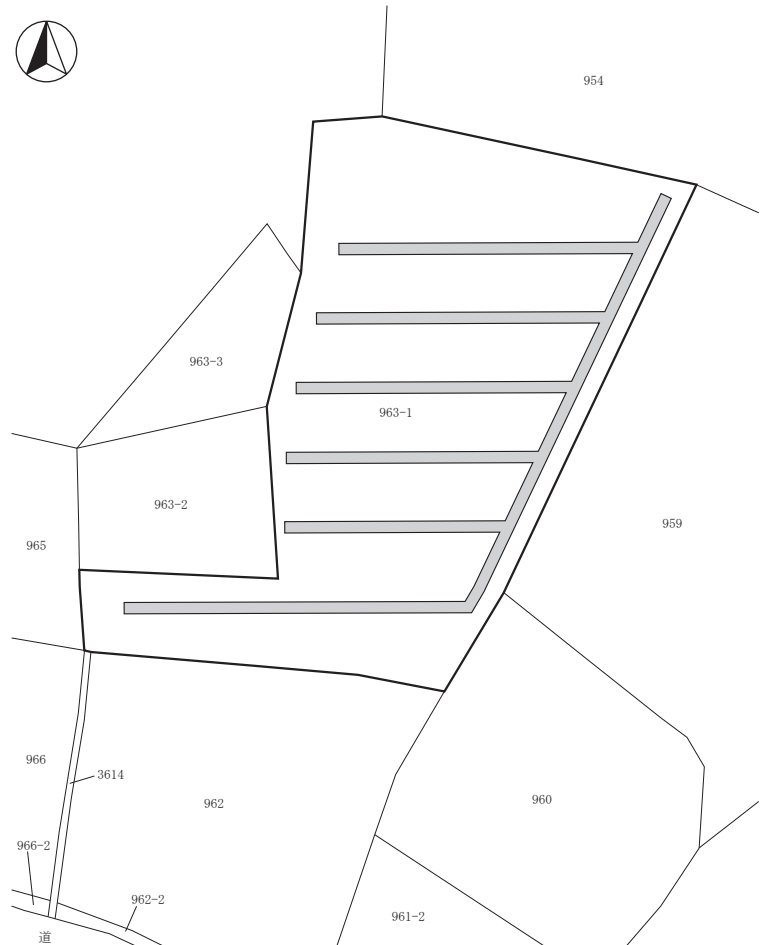
浸透トレンチ設置箇所について、主体者重機による遺構確認調査を実施した。

工事予定深度である深さ60～70cm程度の掘削の結果、土層堆積は上層から暗褐色土層50～70cm、やや粘土質の黄褐色ローム層であり、掘削底面の大半は暗褐色土層内に止まり、遺構・遺物は発見されなかった。

本調査は実施しない。



堆積状況



東山神遺跡 2 全体図(1:500)



掘削状況



掘削状況

97 棧敷遺跡26

所在地 佐久市安原1525-1
 開発主体者 株式会社 システム・ワン
 開発事業名 工場建設
 調査期間 令和元年11月28日
 調査面積 12㎡(開発面積992.31㎡)
 調査担当 上原 学



棧敷遺跡26 位置図

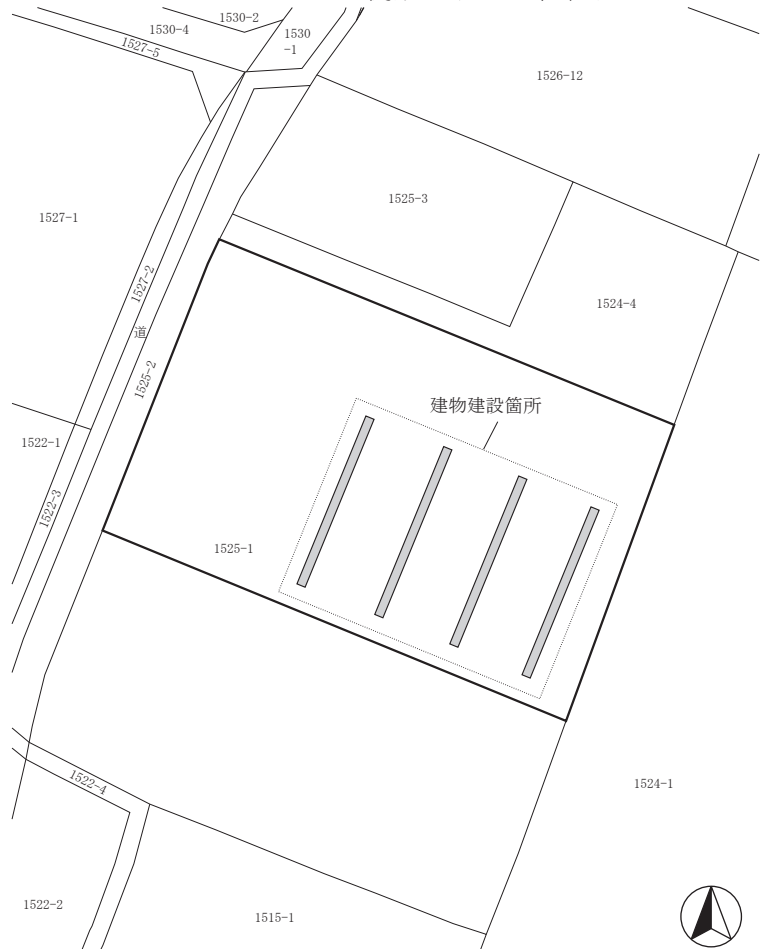
調査の結果

建物建設箇所について、重機による遺構確認調査を実施した。

対象地にトレンチを4本設定して、深さ70～80cmに堆積したローム層上面で遺構の確認を行った結果、遺構・遺物は発見されなかった。

土層堆積は盛土整地層40cm、黒褐色土層40cm、褐色土層10cm、黄褐色ローム層であった。

本調査は実施しない。



棧敷遺跡26 全体図(1:600)



堆積状況



掘削状況



調査区全景

98 五斗代遺跡群 3 他

所在地 佐久市香坂字中原664-5外
 開発主体者 株式会社 そら'w
 開発事業名 太陽光発電施設建設
 調査期間 令和元年12月10日
 調査面積 90㎡(開発面積189,000㎡)
 調査担当 上原 学

調査の結果

浸透池設置箇所について、主体者重機による遺構確認調査を実施した。

掘削予定箇所の尾根筋及び低尾根に挟まれた谷部の平場にトレンチを設定し、地表下100～250cm程度まで掘り下げた結果、遺構・遺物は発見されなかった。谷部の平場は、旧谷部に崩落層が堆積し、平坦地を形成していることが確認された。

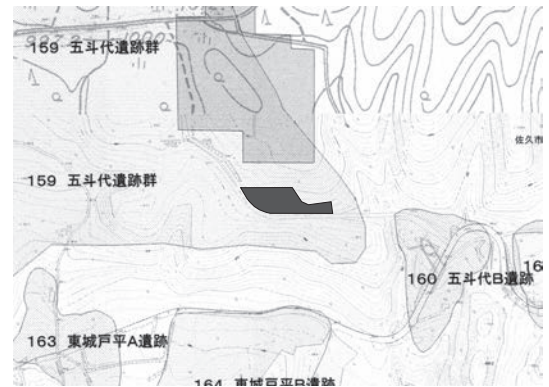
本調査は実施しない。



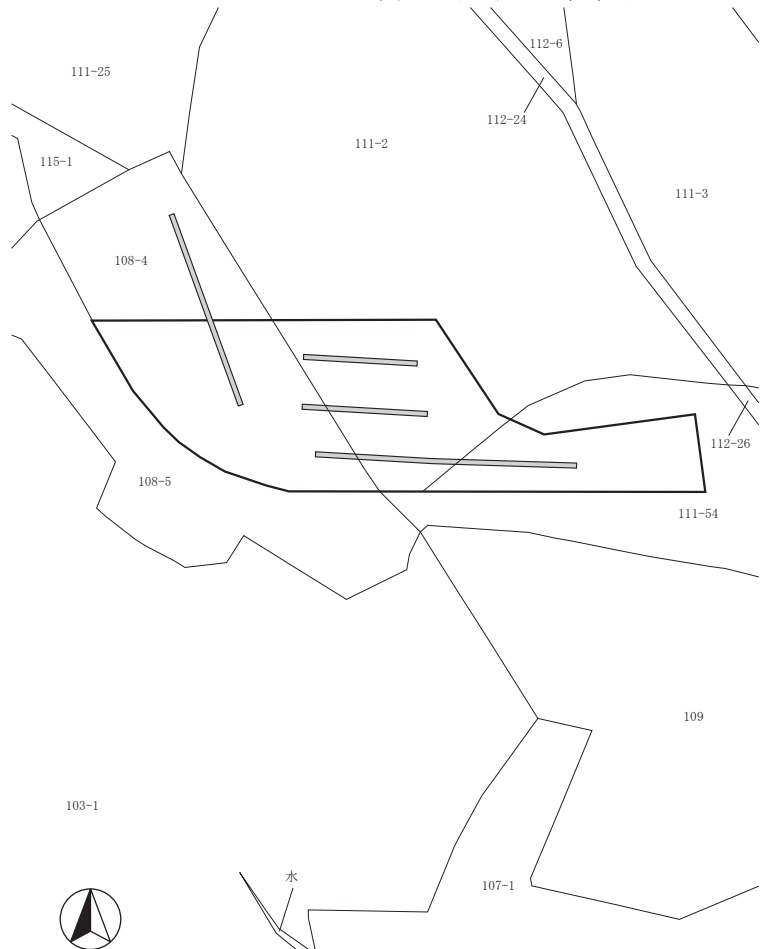
堆積状況



掘削状況



五斗代遺跡群 3 位置図



五斗代遺跡群 3 全体図 (1:1,500)



調査区遠景

99 岩村田遺跡群330

所在地 佐久市岩村田1952-1外
 開発主体者 有限会社 平和住宅
 開発事業名 宅地造成
 調査期間 令和元年12月25日
 調査面積 56㎡(開発面積1,756.83㎡)
 調査担当 上原 学



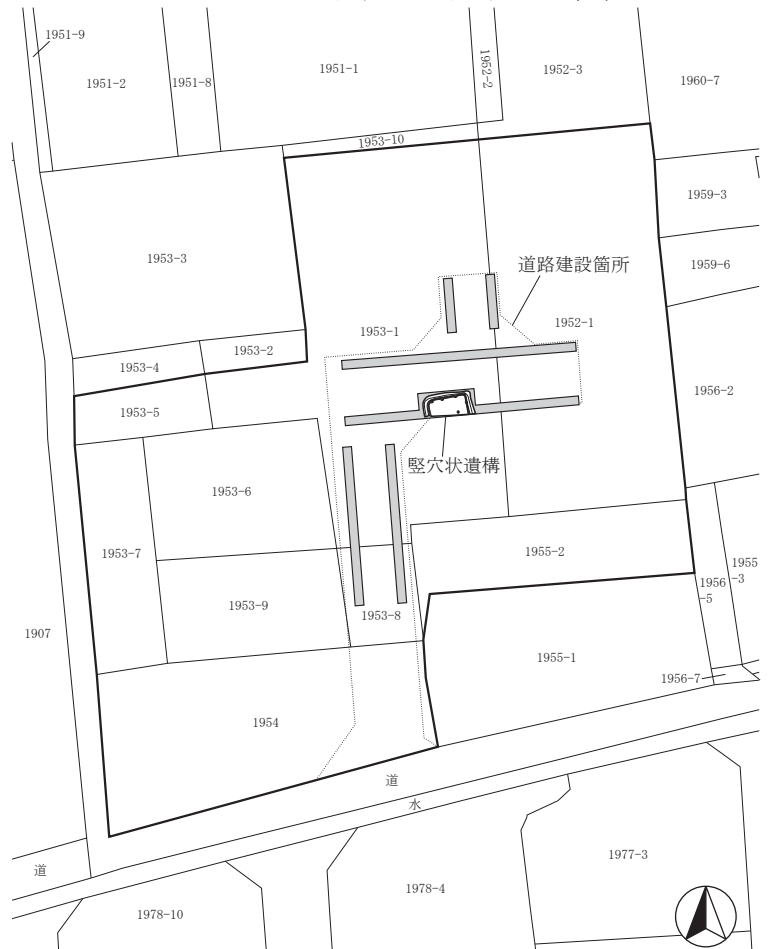
岩村田遺跡群330 位置図

調査の結果


道路建設箇所について、重機による遺構確認調査を実施した。

対象地にトレンチを設定して、地表下30～80cm程度に堆積したローム層上面で遺構の確認を行った結果、竪穴状遺構の一部を発見した。遺構の範囲が狭小であることから、掘り下げ、記録作成を実施した。遺物は出土しなかった。

土層堆積は黒褐色表土40～80cm程度、ローム層であった。



岩村田遺跡群330 全体図(1:600)



堆積状況



遺構掘り下げ状況



調査区全景

100 長土呂遺跡群139

所在地 佐久市長土呂字上聖端140-1外
開発主体者 I P D ロジスティクス株式会社
開発事業名 倉庫建設及び造成
調査期間 令和元年12月11～13日
調査面積 400㎡(開発面積7,858㎡)
調査担当 上原 学



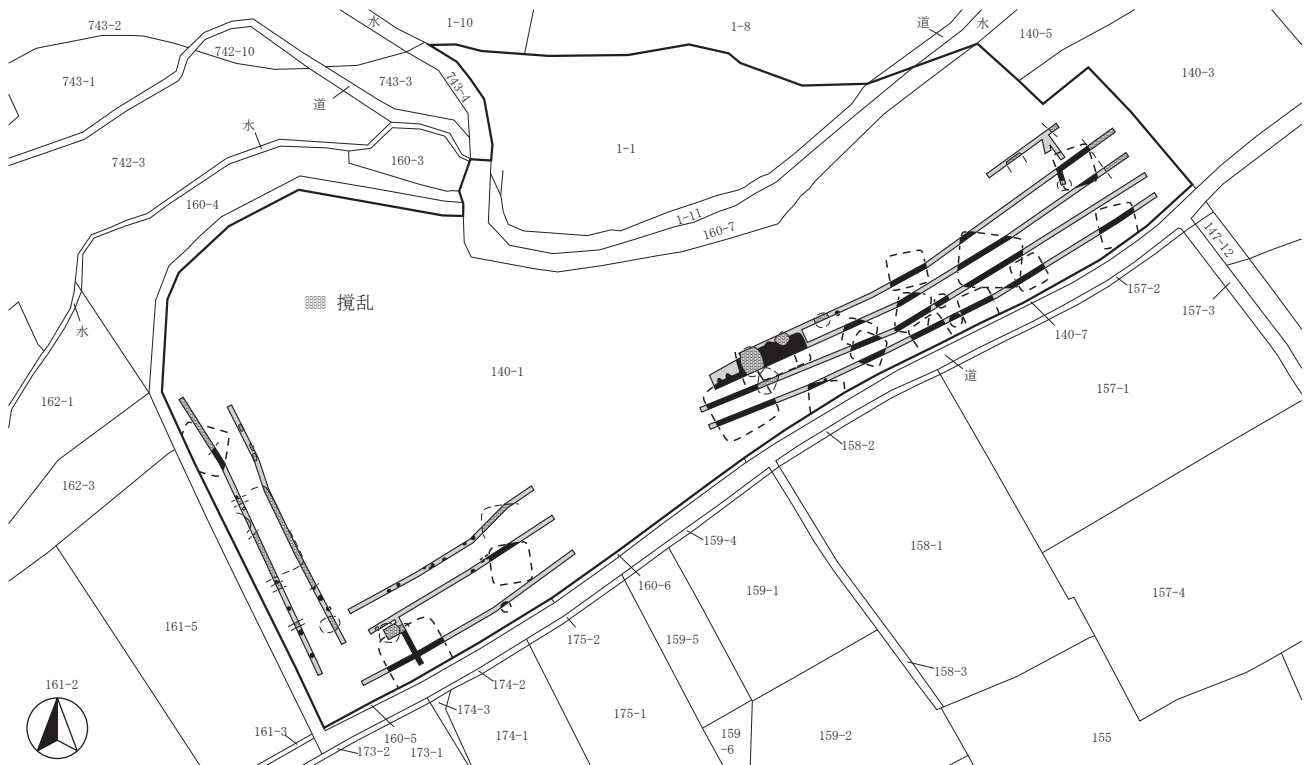
長土呂遺跡群139 位置図

調査の結果

重機による遺構確認調査を実施した。

対象地にトレンチを設定して、地表下5～80cm程度に堆積した黄褐色ローム層上面で調査を行った結果、竪穴住居址、ピットと考えられる黒色の落ち込みを多数発見した。遺物は出土しなかった。

建物等構造物が建設される西側地域を中心に発掘調査を令和2年度に実施した。



長土呂遺跡群139 全体図(1:1,100)



遺構検出状況



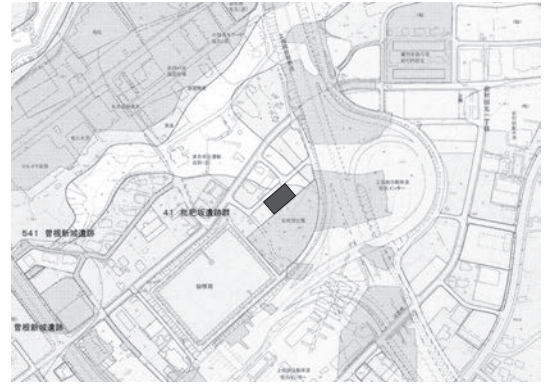
掘削状況



堆積状況

101 枇杷坂遺跡群150

所在地 佐久市岩村田北一丁目37-2・5
 開発主体者 個人
 開発事業名 集合住宅建築
 調査期間 令和2年1月17日
 調査面積 160㎡(開発面積789.65㎡)
 調査担当 上原 学



枇杷坂遺跡群150 位置図

調査の結果

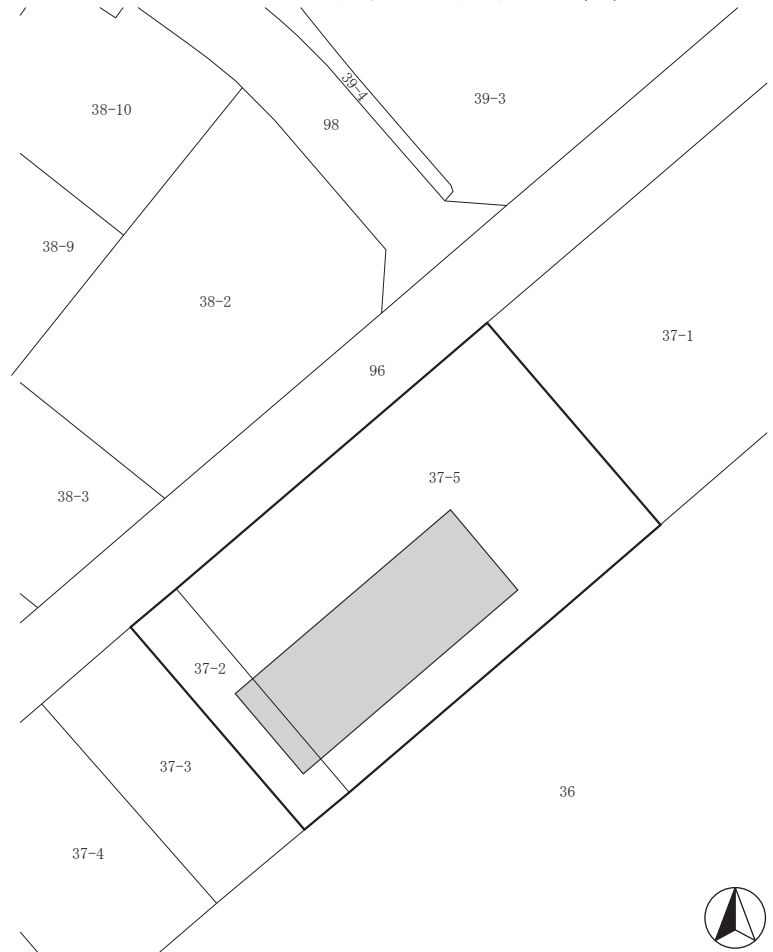
主体者重機により、遺構確認調査を実施した。

地表下10～20cmの鋤取り後、碎石による厚さ50cmの埋土が行われるため、建物建築箇所を鋤取り深度まで掘削し調査したが、掘削は表土上層に止まった。遺構・遺物は発見されなかった。


本調査は実施しない。



掘削状況



枇杷坂遺跡群150 全体図(1:600)



堆積状況



調査区全景

102 荒船湖遺跡群 6

所在地 佐久市内山字初谷352-106
開発主体者 KDD I 株式会社
開発事業名 携帯電話基地局建設
調査期間 令和2年3月17日
調査面積 4㎡(開発面積4㎡)
調査担当 上原 学



荒船湖遺跡群 6 位置図

調査の結果

基地局設置箇所について、遺構確認調査を実施した。

主体者重機により、上層での遺構確認を行いつつ地表下100cm程度に堆積した褐色ローム層まで掘り下げ、遺構の確認を行った。その結果、遺構・遺物は発見されなかった。

本調査は実施しない。



堆積状況



荒船湖遺跡群 6 全体図(1:1,000)



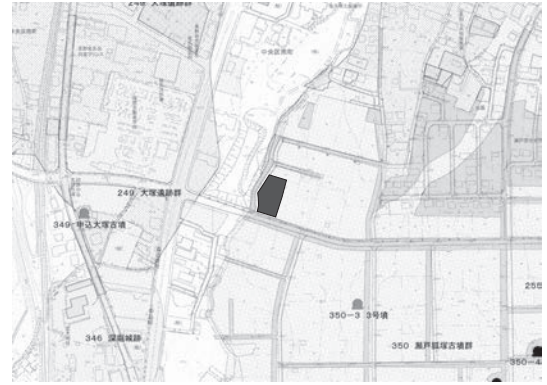
掘削状況



調査区遠景

103 深堀遺跡群35

所在地 佐久市瀬戸字下原3514
 開発主体者 個人
 開発事業名 医院建設
 調査期間 令和元年12月24日
 調査面積 80㎡(開発面積1,413㎡)
 調査担当 上原 学



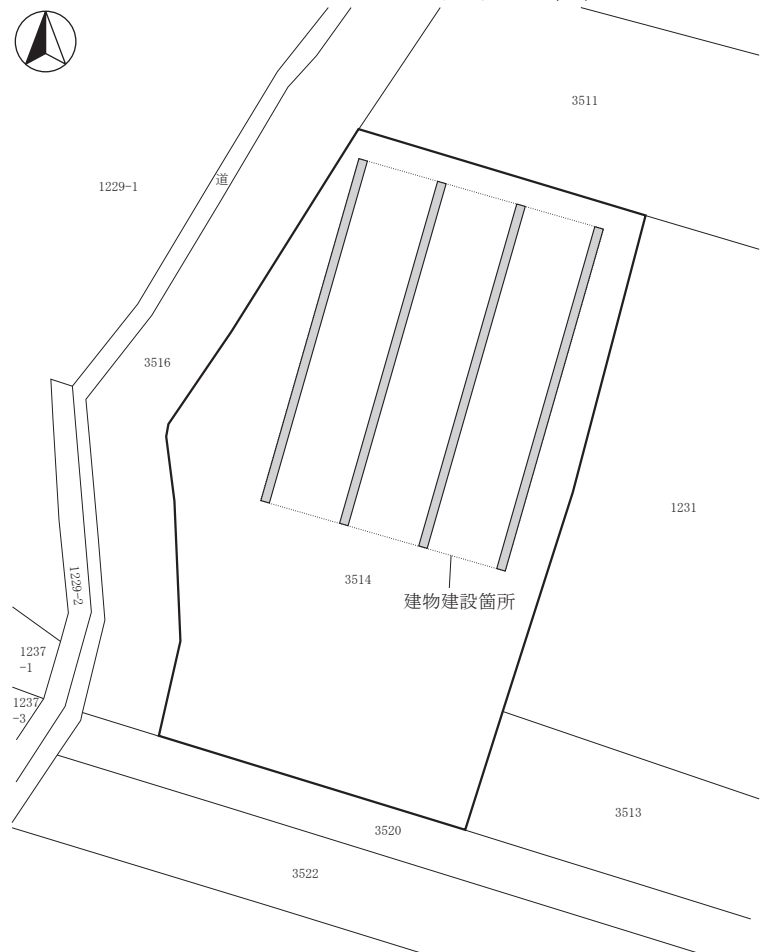
深堀遺跡群35 位置図

調査の結果

重機により、建物建設箇所の遺構確認調査を実施した。

対象地にトレンチを設定し、地表下40～50cmに堆積した黄褐色ローム層上面で遺構の確認を行ったが、遺構・遺物は発見されなかった。土層堆積は黒褐色表土40～50cm、褐色土層10cm、黄褐色ローム層であった。

本調査は実施しない。



深堀遺跡群35 全体図(1:600)



堆積状況



掘削状況



調査区全景

104 周防畑遺跡群187

所在地 佐久市長土呂字道常1273-1の一部、1271-2
 開発主体者 個人
 開発事業名 個人住宅建築
 調査期間 令和2年1月16日
 調査面積 12㎡(開発面積338.25㎡)
 調査担当 羽毛田 卓也



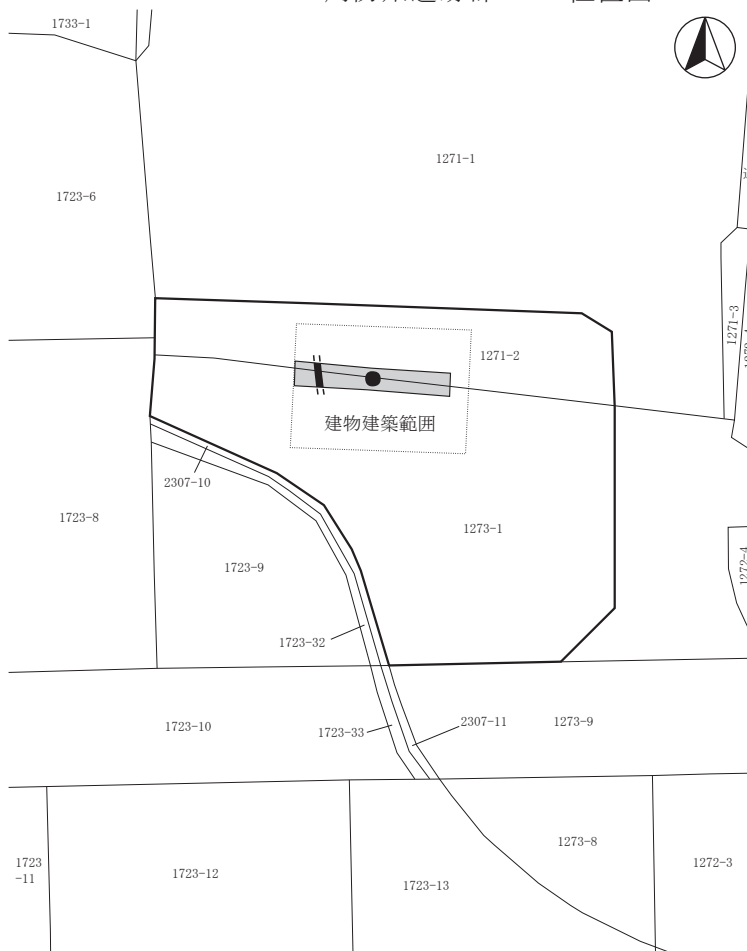
周防畑遺跡群187 位置図

調査の結果

主体者重機により、建物建築範囲内に東西方向のトレンチを設定して、遺構確認調査を実施した。地表下150cm程度に堆積したローム層上面で遺構の確認を行った結果、溝状遺構と土坑を発見した。土層堆積は造成に伴う埋土90~110cm、黒褐色旧表土40~60cm、褐色ローム層であった。

発見された遺構は埋土保存とした。遺物は出土しなかった。

本調査は実施しない。



周防畑遺跡群187 全体図(1:400)



遺構検出状況



掘削状況



堆積状況

105 常田居屋敷遺跡群57

所在地 佐久市長土呂字鞍骨1681-1の一部
開発主体者 個人
開発事業名 個人住宅建築
調査期間 令和2年1月22日
調査面積 23.4㎡(開発面積499.92㎡)
調査担当 羽毛田 卓也



常田居屋敷遺跡群57 位置図

調査の結果

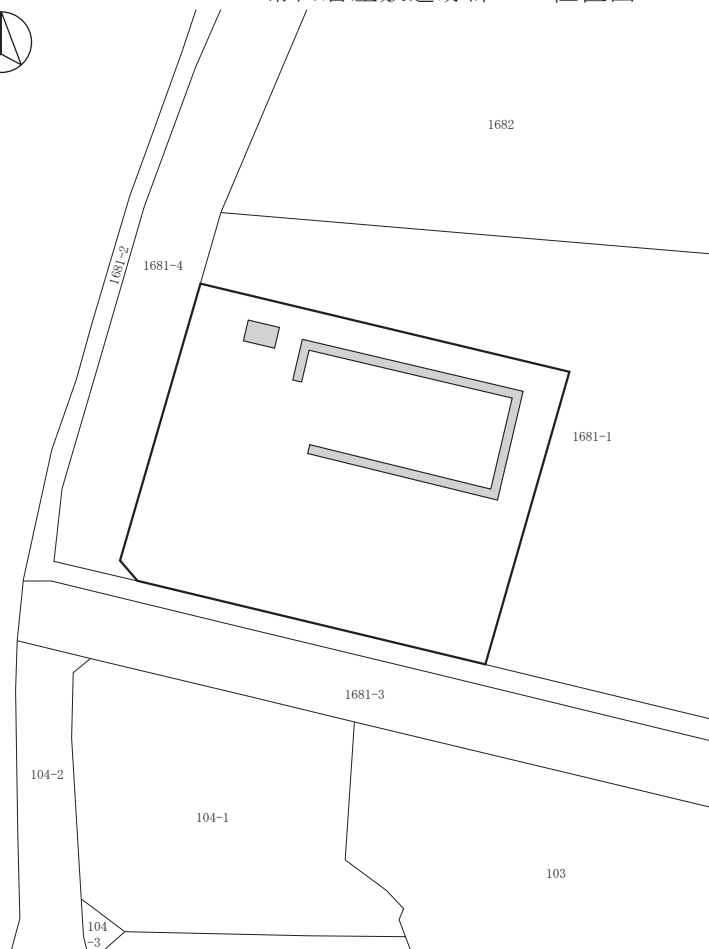
主体者重機により、建物基礎掘削箇所について遺構確認調査を実施した。

結果、基礎掘削深度である30~40cmの掘削は盛土内に止まり、遺構・遺物は発見されなかった。

本調査は実施しない。



掘削状況



常田居屋敷遺跡群57 全体図(1:500)



堆積状況



調査区全景

106 周防畑遺跡群188

所在地 佐久市長土呂字道常1254
 開発主体者 K's オフィス
 開発事業名 宅地造成
 調査期間 令和2年1月9・10・21日
 調査面積 183㎡(開発面積1,206㎡)
 調査担当 上原 学



周防畑遺跡群188 位置図

調査の結果

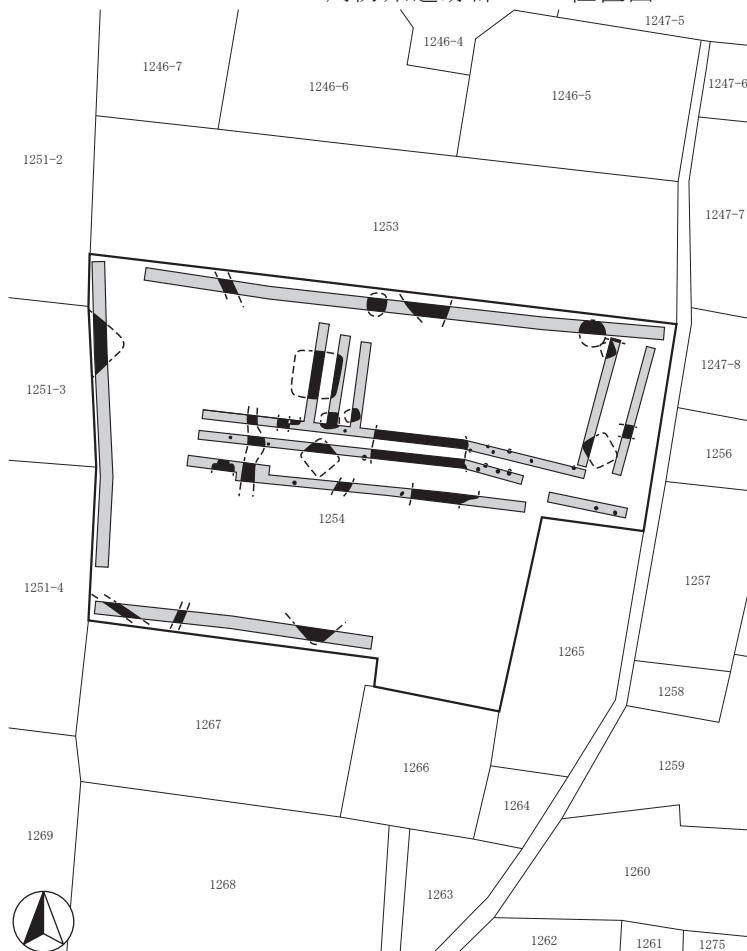
道路建設箇所及び擁壁設置箇所について、遺構確認調査を実施した。

道路建設箇所では、重機により対象地内にトレンチを設定し、遺構の確認を行った結果、地表下40cm程度に堆積したローム層上面から竪穴住居址、土坑、溝状遺構、ピットと考えられる落ち込みを発見した。遺物は発見されなかった。

擁壁設置箇所では、主体者重機により対象地内にトレンチを設定して遺構の確認を行った結果、住居址、土坑の一部と考えられる黒色の落ち込みを発見した。範囲が狭小であったことから、工事掘削予定深度程度まで掘り下げ、記録を作成した。

遺物は平安時代の土器が出土した。

調査結果から、道路建設箇所等の発掘調査を令和2年度に実施した。




周防畑遺跡群188 全体図(1:600)



掘削状況



遺構確認状況



堆積状況

107 岩村田遺跡群331

所在地 佐久市岩村田784-2・8、778-1、790-2
 開発主体者 株式会社 八十二銀行
 開発事業名 銀行改築
 調査期間 令和2年1月22日
 調査面積 25㎡(開発面積1,876.86㎡)
 調査担当 上原 学



岩村田遺跡群331 位置図


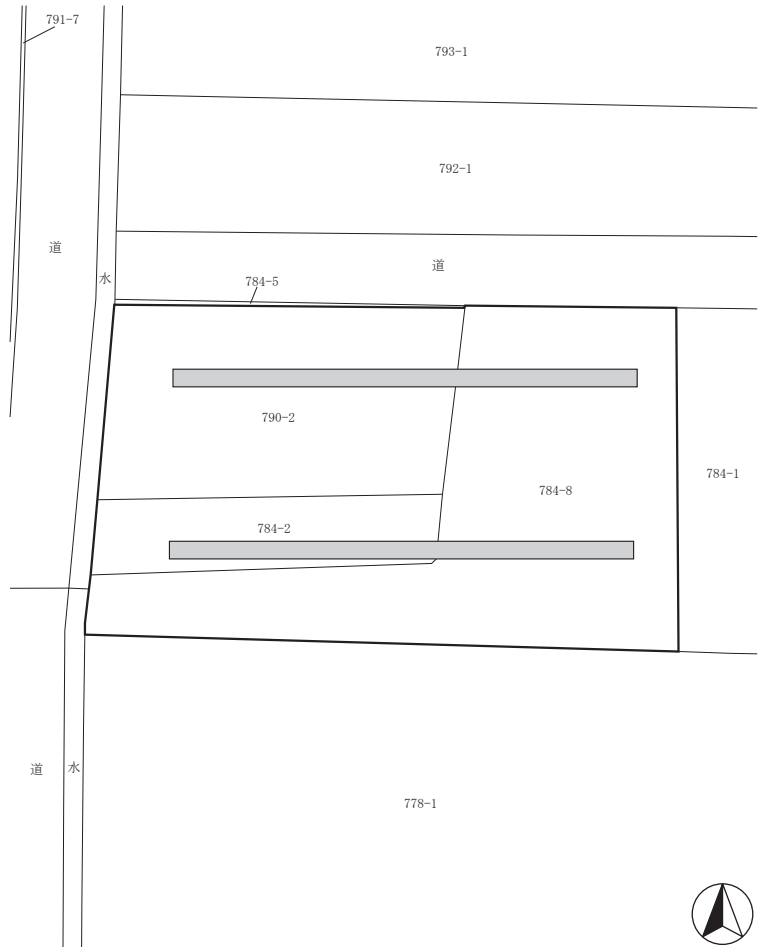
調査の結果

重機により遺構確認調査を実施した。

対象地にトレンチを2本設定し、上層から遺構確認を行いつつ、最終的に地表下120cm程度に堆積した褐色シルト層まで掘り下げた。

調査の結果、褐色シルト層より上層の堆積層内には近年の瓦片、陶磁器片、ガラス片等が含まれ、発掘調査が必要と考えられる時代の遺構・遺物は発見されなかった。

調査箇所における本調査は実施しない。



堆積状況



掘削状況

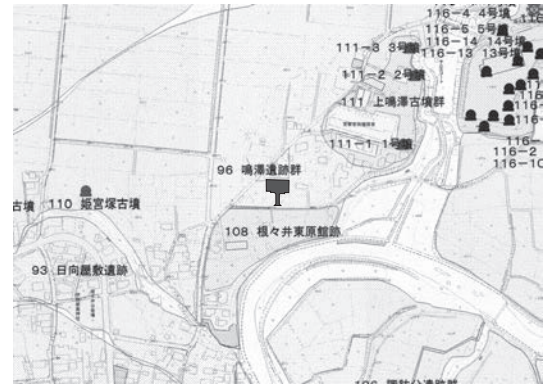
岩村田遺跡群331 全体図(1:300)



調査区全景

108 鳴澤遺跡群23

所在地 佐久市根々井字東原879-5
 開発主体者 個人
 開発事業名 個人住宅建築
 調査期間 令和2年1月15～17日
 調査面積 75㎡(開発面積574.63㎡)
 調査担当 上原 学



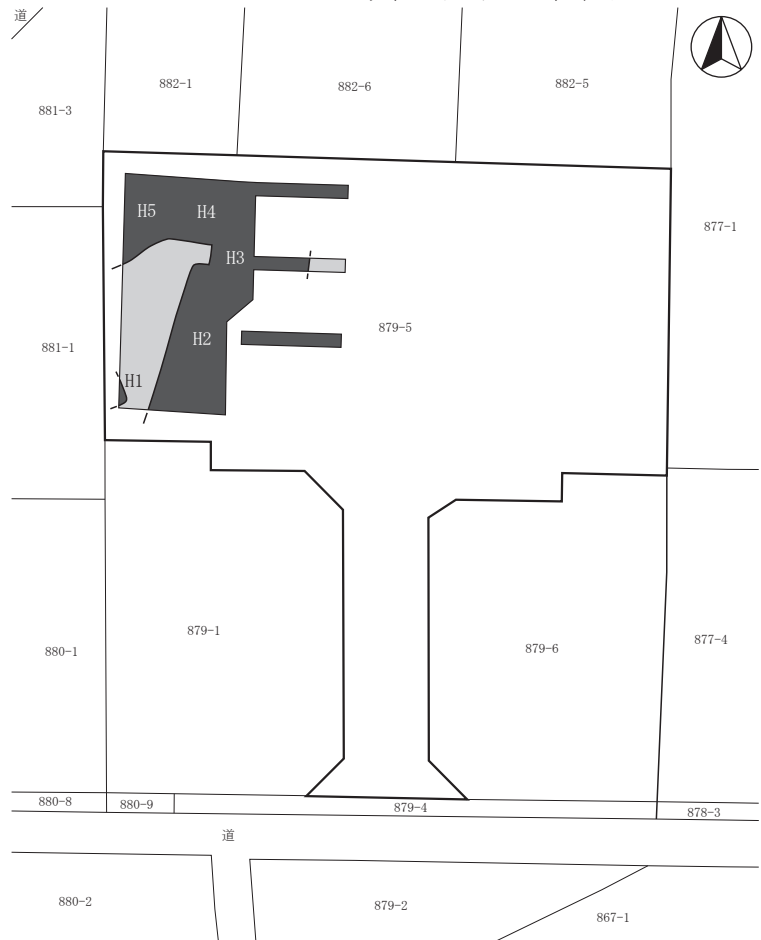
鳴澤遺跡群23 位置図

調査の結果

表層改良範囲について、重機による遺構確認調査を実施した。

掘削の結果、地表下90～110cm程度に堆積したローム層上面で、住居址と考えられる黒色の落ち込みを発見した。遺物は弥生時代後期の土器が出土した。

表層改良が地表下100cmまで及ぶため、遺跡への影響が考えられる箇所を人力により改良深度以下まで掘り下げ、記録し、残りは埋土保存した。



鳴澤遺跡群23 全体図(1:400)



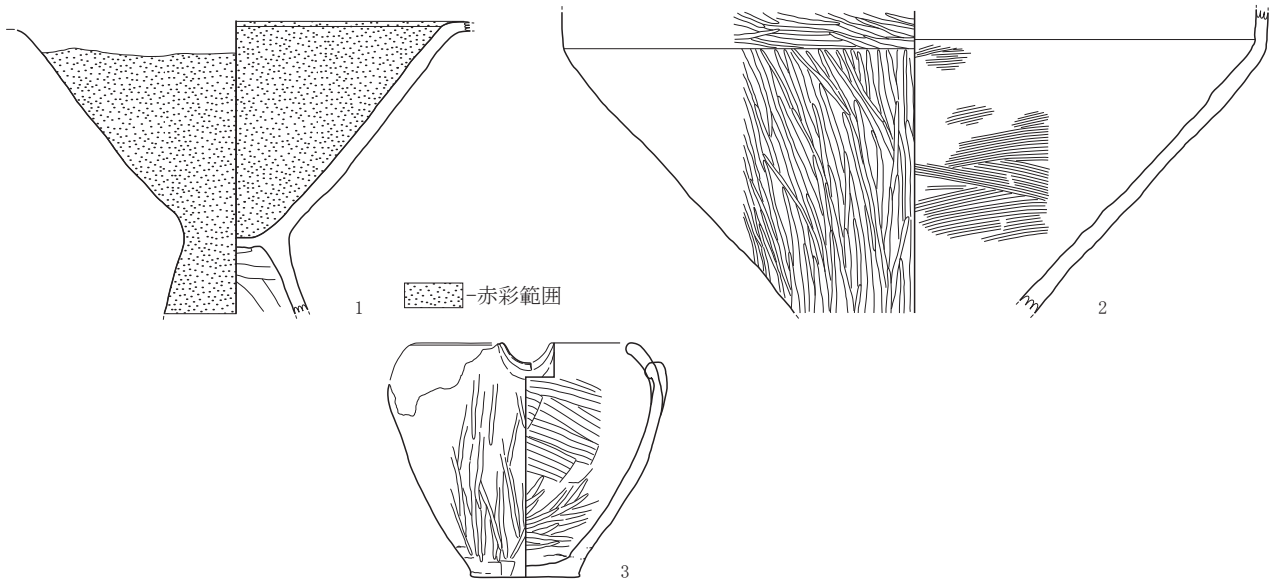
堆積状況



遺構調査状況



遺構掘り下げ後状況



鳴澤遺跡群23 遺物実測図(1:4)



鳴澤遺跡群23 遺物写真(1:4)

No.	器種	器型	口径	底径	器高	調整・文様・備考	残存率・部位	色調
1	弥生土器	高坏	-	-	[15.4]	内面赤色塗彩、坏部ヘラミガキ、脚部ヘラナデ 外面赤色塗彩、ヘラミガキ	坏口縁部～脚上部	外面10R4/8 赤色他
2	弥生土器	壺	-	-	[16.1]	内面ハケメ 外面ヘラミガキ	頸部～胴上部	外面10YR6/4 にぶい黄橙色他
3	弥生土器	片口鉢	(12.0)	5.8	12.3	内面ハケメ、ヘラミガキ 外面ヘラミガキ	85%	外面7.5YR7/4 にぶい橙色他

鳴澤遺跡群23 遺物観察表

()推定値 []残存値

109 周防畑遺跡群189

所在地 佐久市長土呂字道常1271-1の一部
 開発主体者 個人
 開発事業名 個人住宅建築
 調査期間 令和2年1月31日
 調査面積 10.5㎡(開発面積271.93㎡)
 調査担当 羽毛田 卓也



周防畑遺跡群189 位置図

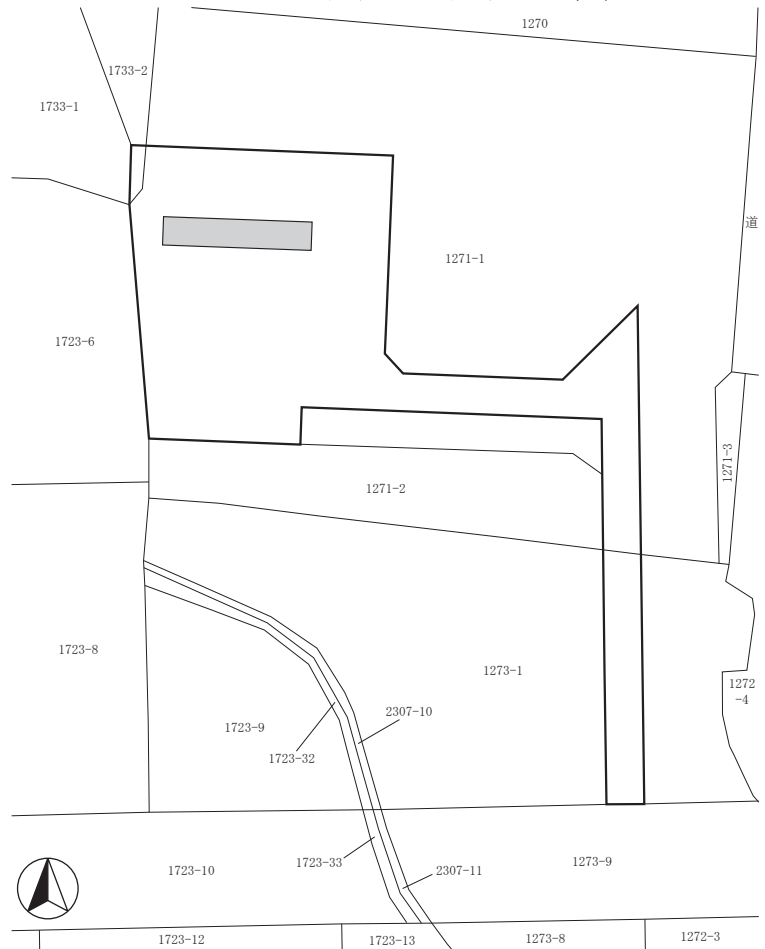
調査の結果

表層改良範囲について、主体者重機による遺構確認調査を実施した。

建物建築箇所中央で、深さ120cmのトレンチを掘削した結果、土層堆積は宅地造成による埋土100cm、暗褐色の旧耕作土20cm以上であった。表層改良による掘削は旧耕作土中に止まり、遺構確認面には達しない。遺構・遺物は発見されなかった。本調査は実施しない。



堆積状況



周防畑遺跡群189 全体図(1:400)



掘削状況



調査区全景

110 中道遺跡群31

所在地 佐久市前山字中道68-1
 開発主体者 個人
 開発事業名 個人住宅建築
 調査期間 令和2年3月18日
 調査面積 9㎡(開発面積374.45㎡)
 調査担当 羽毛田 卓也



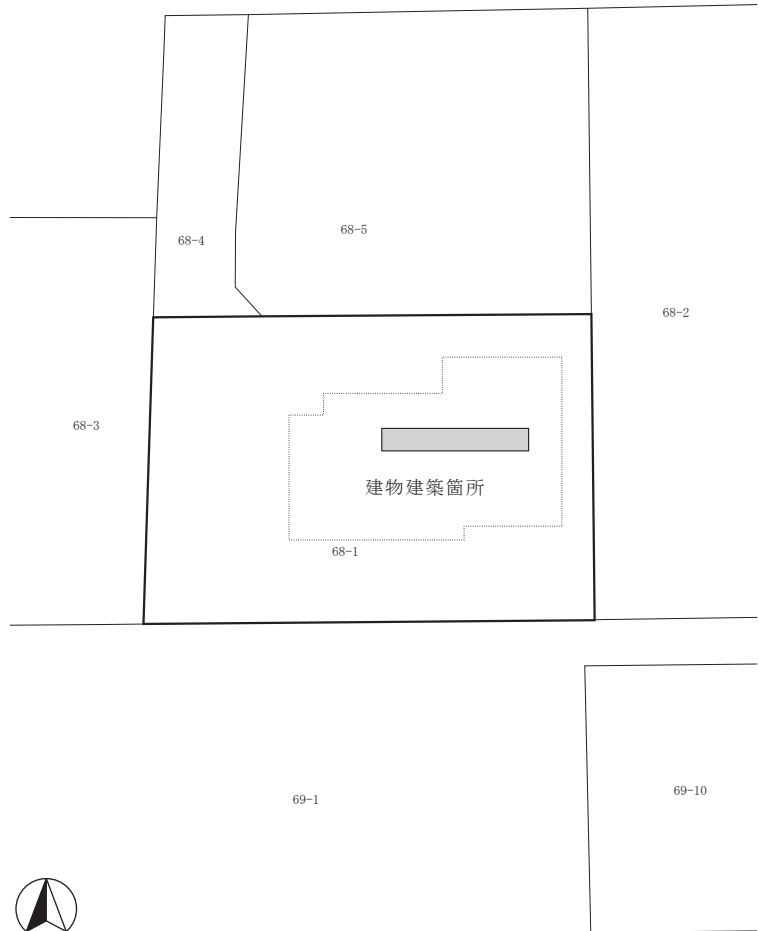
中道遺跡群31 位置図

調査の結果

建物建築箇所中央に、主体者重機により東西方向のトレンチを設定し、遺構確認調査を実施した。

工事予定深度である深さ70cm程度の掘削を行い、調査を行った結果、遺構確認面と思われる地層に達しなかった。遺構・遺物は発見されなかった。土層堆積は上層から、暗褐色埋土15cm、暗褐色粘質土層(旧水田耕作土)40~45cm、灰褐色粘質土層(旧水田床土)10~15cm、灰褐色粘質土・灰褐色シルト・黒褐色砂礫の混合土層であった。

本調査は実施しない。



堆積状況



掘削状況

中道遺跡群31 全体図(1:400)



調査区全景

111 常田居屋敷遺跡群58（西近津遺跡群）

所在地 佐久市長土呂字大豆塚1927-1外
 開発主体者 有限会社 田園不動産
 開発事業名 宅地造成
 調査期間 令和2年3月25・26日
 調査面積 105㎡（開発面積5,141㎡）
 調査担当 上原 学




常田居屋敷遺跡群58 位置図

調査の結果

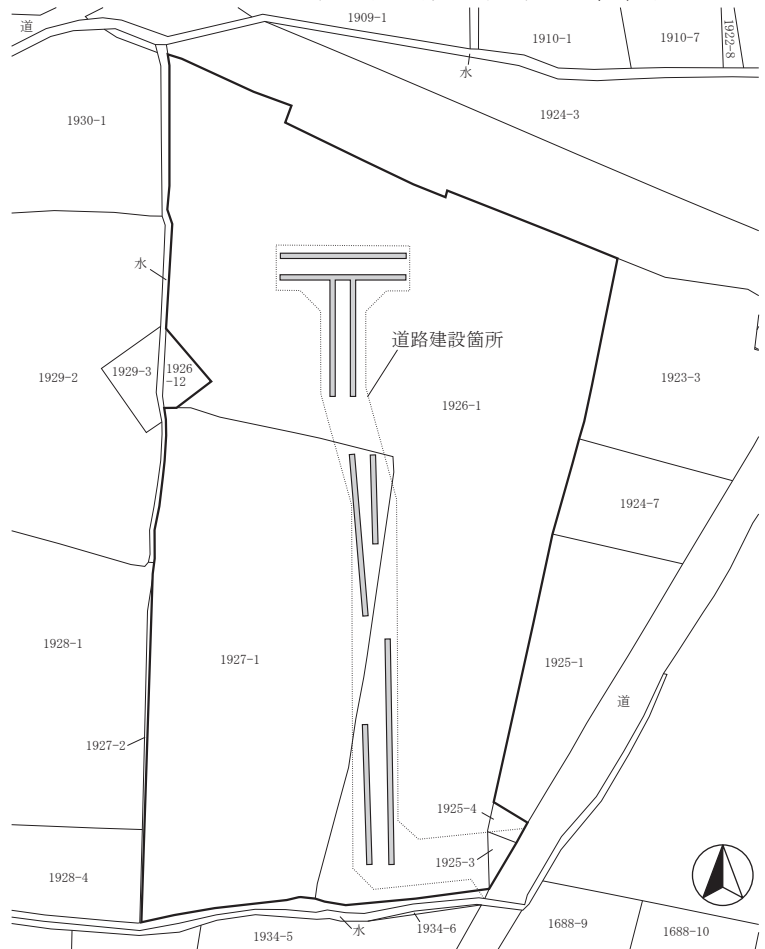
道路建設箇所について、重機による遺構確認調査を実施した。

掘削の結果、土層堆積は上層から灰褐色表土30～40cm、暗灰褐色シルト層30cm、褐色シルト層30cm、やや粘土質の灰褐色土層であった。部分的に深さ150cm程度まで掘り下げたが、湧水が認められ、ローム層の堆積は確認されなかった。対象地周辺は、田切り地形末端部周辺に広がる低地帯であると考えられる。遺構・遺物は発見されなかった。

本調査は実施しない。



堆積状況



常田居屋敷遺跡群58 全体図(1:1,000)



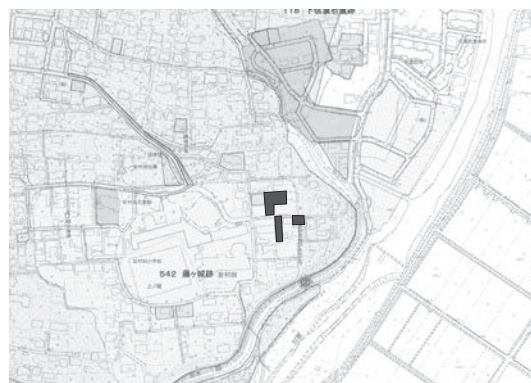
掘削状況



掘削状況

112 藤ヶ城跡16・岩村田遺跡群332

所在地 佐久市岩村田字上ノ城2735、2736外
 開発主体者 個人
 開発事業名 集合住宅建築
 調査期間 令和2年3月16・17日
 調査面積 44㎡(開発面積1,098.02㎡)
 調査担当 上原 学




藤ヶ城跡16・岩村田遺跡群332 位置図

調査の結果

既存建物解体整地後に、主体者重機による遺構確認調査を実施した。

建物建築箇所にトレンチを設定して掘削した結果、土層堆積は上層から、整地層50～80cm、砂質黄褐色ローム層であった。ローム層上面を遺構確認面として調査したが、遺構・遺物は発見されなかった。

本調査は実施しない。



堆積状況



藤ヶ城跡16・岩村田遺跡群332 全体図(1:800)



解体後状況



掘削状況

113 周防畑遺跡群190

所在地 佐久市長土呂字道常1271-1の一部
 開発主体者 個人
 開発事業名 個人住宅建築
 調査期間 令和2年1月31日
 調査面積 10.5㎡(開発面積219.55㎡)
 調査担当 羽毛田 卓也



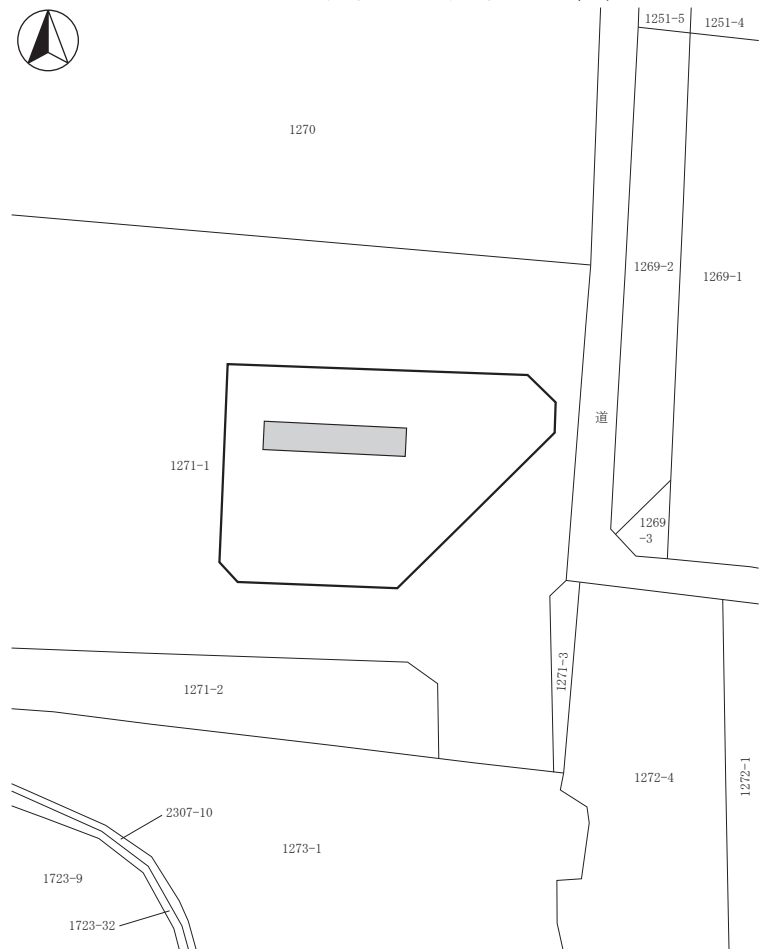
周防畑遺跡群190 位置図

調査の結果

表層改良範囲について、主体者重機による遺構確認調査を実施した。

建物建築箇所中央にトレンチを設定し、地表下160cm程度に堆積した褐色ローム層上面で遺構の確認を行った。結果、遺構・遺物は発見されなかった。土層堆積は宅地造成による黒褐色の埋土20cm、褐色ロームの埋土30cm、暗褐色の埋土40cm、旧耕作土30~40cm、黒色シルト層20cm、褐色ローム層であった。

本調査は実施しない。



周防畑遺跡群190 全体図(1:400)



堆積状況



掘削状況



調査区全景

114 長土呂遺跡群140

所在地 佐久市長土呂字小聖453-1、452-3
 開発主体者 株式会社 土屋ホーム
 開発事業名 宅地造成
 調査期間 令和2年2月4・5日
 調査面積 100㎡(開発面積2,293㎡)
 調査担当 富沢 一明・上原 学



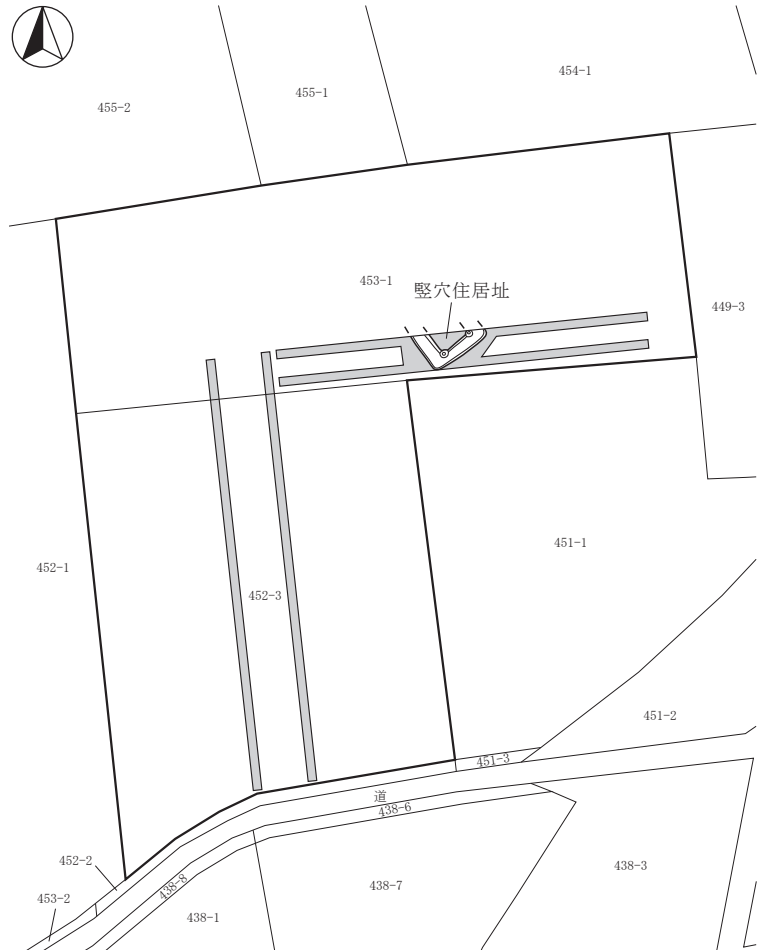
長土呂遺跡群140 位置図

調査の結果


道路建設箇所について、重機による遺構確認調査を実施した。

トレンチを設定して掘削した結果、対象地の多くの部分で、耕作により地表下100cm程度まで攪乱されていた。

攪乱直下のローム層上面で遺構を調査したところ、溝状の黒色範囲を発見した。状況確認のため周囲を拡張すると、耕作により床面以下まで破壊された竪穴住居址の掘方の一部であることが確認された。残存状況が僅かであることから、人力により黒色範囲の掘り下げを行い、記録を作成した。遺物は古墳時代の土師器片が数点出土した。



長土呂遺跡群140 全体図(1:700)



堆積状況



掘削状況



遺構掘り下げ状況

115 芝宮遺跡群56

所在地 佐久市長土呂字南上中原763-7外
 開発主体者 有限会社 田園不動産
 開発事業名 宅地造成
 調査期間 令和2年3月4・11日
 調査面積 165㎡(開発面積1,362㎡)
 調査担当 上原 学



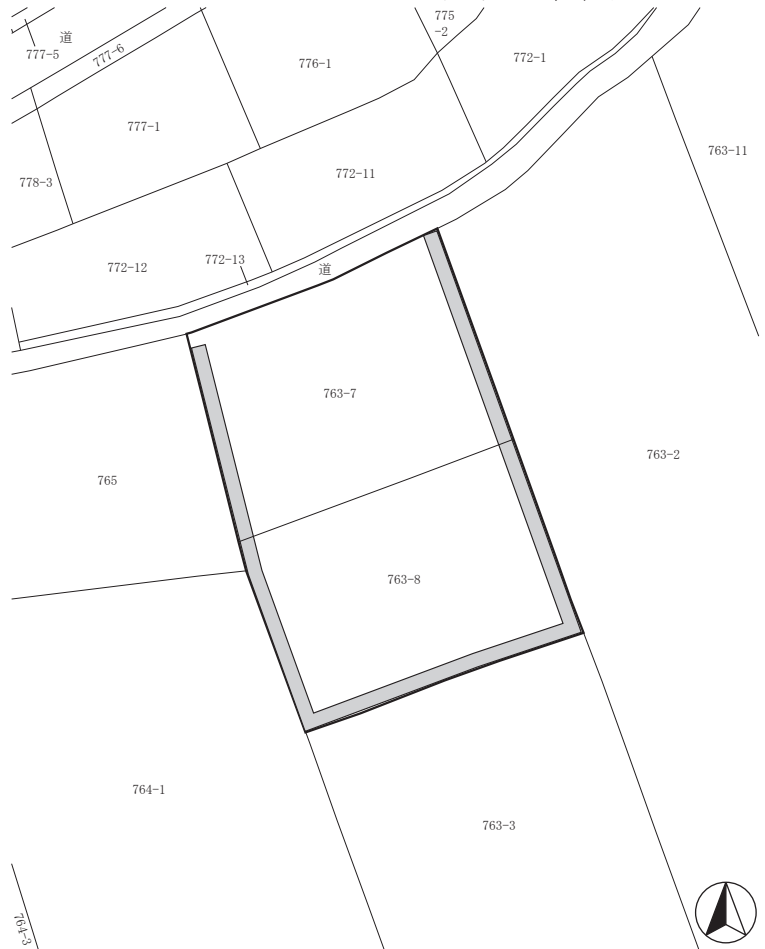
芝宮遺跡群56 位置図

調査の結果

擁壁設置箇所について、主体者重機による遺構確認調査を実施した。

深さ100cm程度の掘削の結果、土層堆積は上層から、暗褐色表土30～60cm、黒褐色土層20cm、黄褐色ローム層であった。黄褐色ローム層上面を遺構確認面とし、一部では最大80cm程度ローム層を掘り下げたが、遺構・遺物は発見されなかった。

本調査は実施しない。



芝宮遺跡群56 全体図(1:800)



堆積状況



掘削状況



掘削状況

116 東五里田遺跡16

所在地 佐久市野沢396-4
開発主体者 個人
開発事業名 個人住宅建築
調査期間 令和2年3月2日
調査面積 30㎡(開発面積363㎡)
調査担当 上原 学



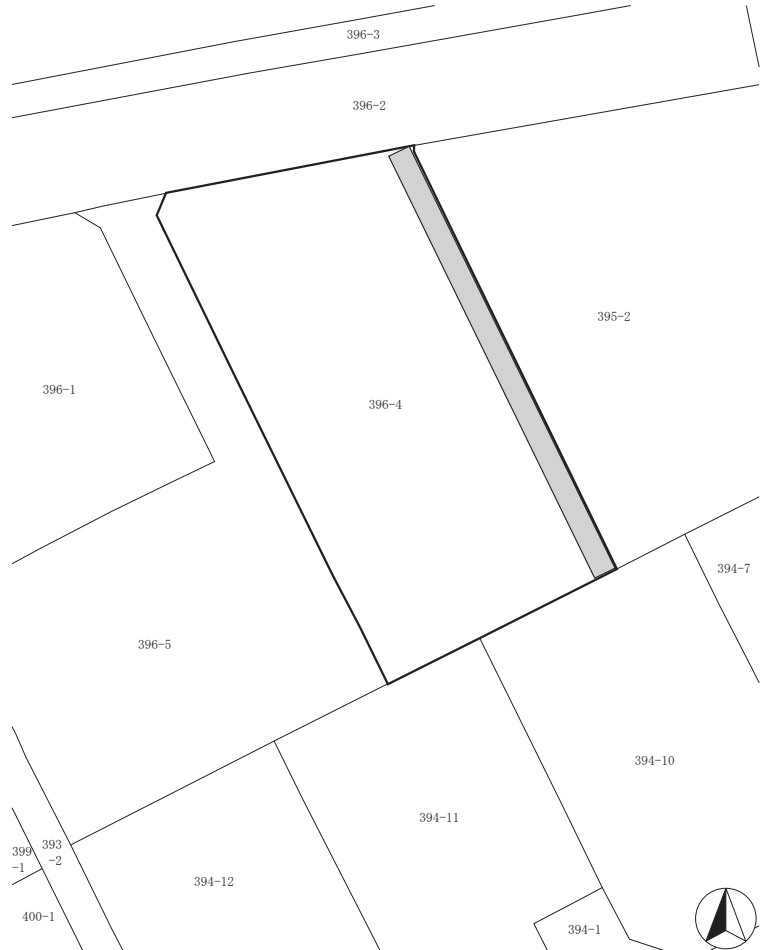
東五里田遺跡16 位置図

調査の結果


主体者重機により、擁壁設置箇所の遺構確認調査を実施した。

上層から遺構の確認を行いつつ、工事深度である深さ80cm程度まで掘削した結果、土層堆積は対象地北側で暗褐色表土50cm、明褐色粘土層20cm以上。南側で暗褐色表土50cm、礫層20cm以上であった。遺構・遺物は発見されなかった。

本調査は実施しない。



東五里田遺跡16 全体図(1:400)



堆積状況



掘削状況



調査区遠景

117 下信濃石遺跡13

所在地 佐久市岩村田字仁王前3305-2・9
開発主体者 株式会社 リアルト・ハーツ
開発事業名 建売住宅建築
調査期間 令和2年3月5・6日
調査面積 35㎡(開発面積150.64㎡)
調査担当 上原 学



下信濃石遺跡13 位置図

調査の結果

主体者重機により、駐車場設置箇所について遺構確認調査を実施した。

深さ70cm程度の掘削を行ったが、斜面崩落などによる暗褐色堆積土層に止まり、遺構確認面と考えられる土層に達しなかった。

本調査は実施しない。



施工状況



下信濃石遺跡13 全体図(1:2,500)



掘削状況



調査区遠景

118 宮の上遺跡群47

所在地 佐久市横和字高根448-1外
 開発主体者 個人
 開発事業名 集合住宅建築
 調査期間 令和2年3月23日
 調査面積 50㎡(開発面積1,349.31㎡)
 調査担当 上原 学

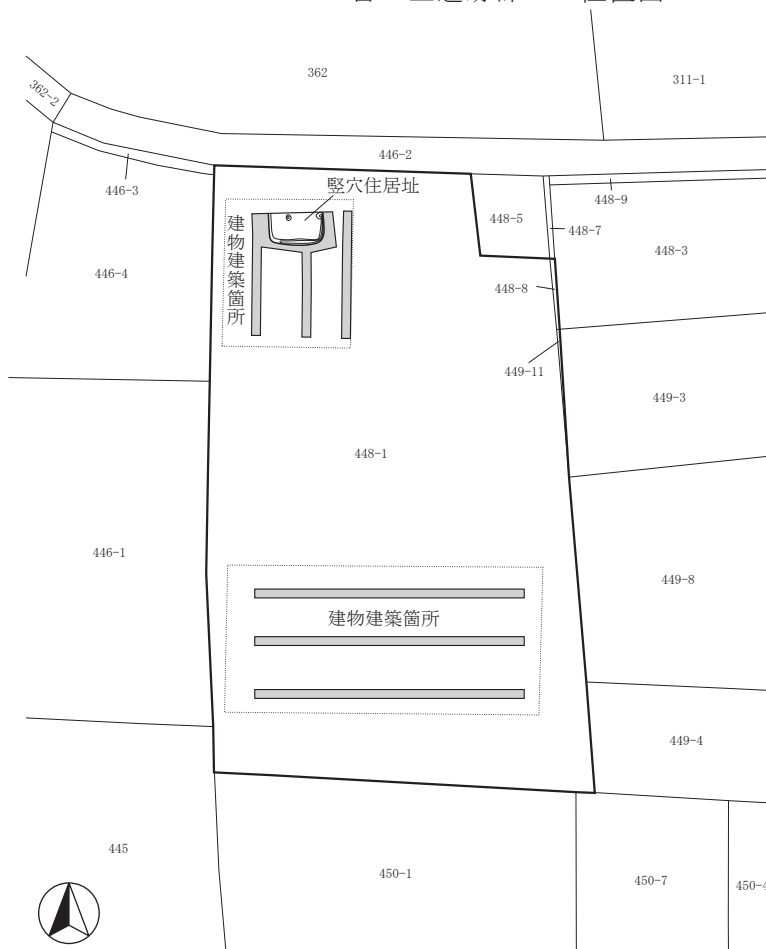


宮の上遺跡群47 位置図

調査の結果

重機により、南北2棟の建物建築予定箇所にトレンチを設定して遺構確認調査を行った。

地表下60cm程度に堆積したローム層上面を遺構確認面として調査した結果、北側建物建築箇所の北端から、遺構と考えられる黒色の落ち込みを発見した。状況確認のため周囲を拡張したところ、竪穴住居址の一部であることが確認された。建物建築工事で破壊される恐れがあり、遺構範囲が狭く床面までの深度が5～10cm程度と浅いことから、掘り下げ及び記録作成を行った。遺物は、遺構内から平安時代の土器が出土した。



宮の上遺跡群47 全体図(1:600)



堆積状況



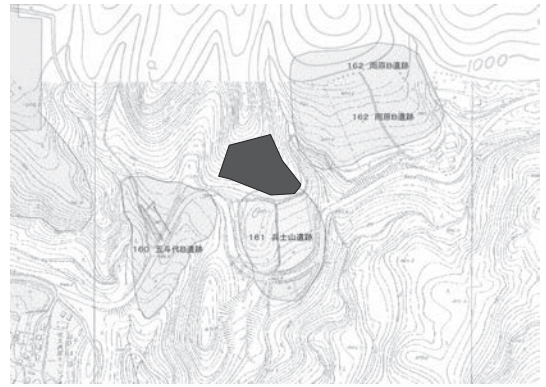
掘削状況



遺構掘り下げ状況

119 兵士山遺跡 3

所在地 佐久市香坂字東五斗代12-1
開発主体者 EMS ベンダー合同会社
開発事業名 太陽光発電施設建設
調査期間 令和2年3月30日
調査面積 40㎡(開発面積950㎡)
調査担当 上原 学



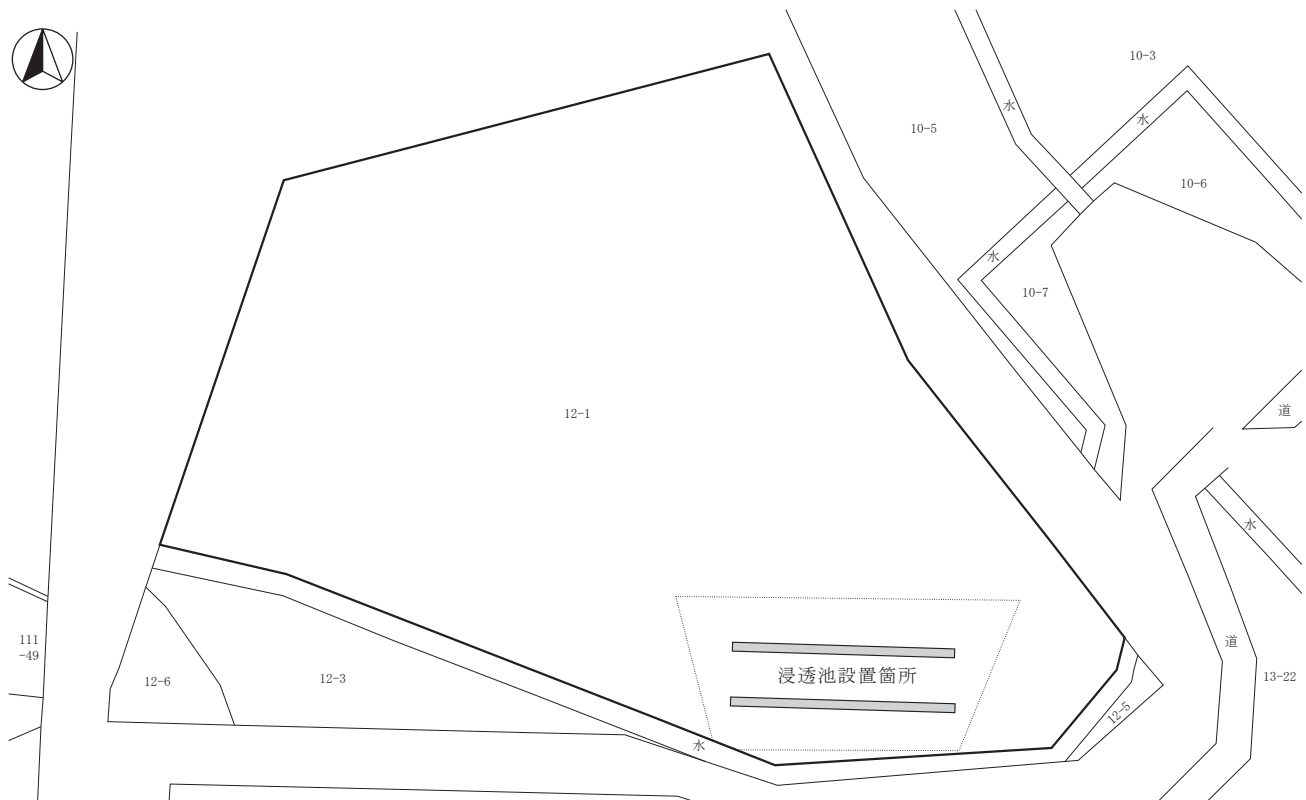
兵士山遺跡 3 位置図

調査の結果

主体者重機により、浸透池設置箇所にトレンチを設定して遺構確認調査を行った。

掘削の結果、土層堆積は上層から黒褐色表土30cm、暗褐色土層70cm、黄褐色ローム層であった。ローム層上面を遺構確認面として調査したが、遺構・遺物は発見されなかった。

本調査は実施しない。



兵士山遺跡 3 全体図(1:850)



堆積状況



掘削状況

120 城の口遺跡 2

所在地 佐久市香坂字東祢ぶた1746-1
 開発主体者 ニューエナジー合同会社
 開発事業名 太陽光発電施設建設
 調査期間 令和元年10月29日
 調査面積 240㎡(開発面積2,297㎡)
 調査担当 上原 学




城の口遺跡 2 位置図

調査の結果

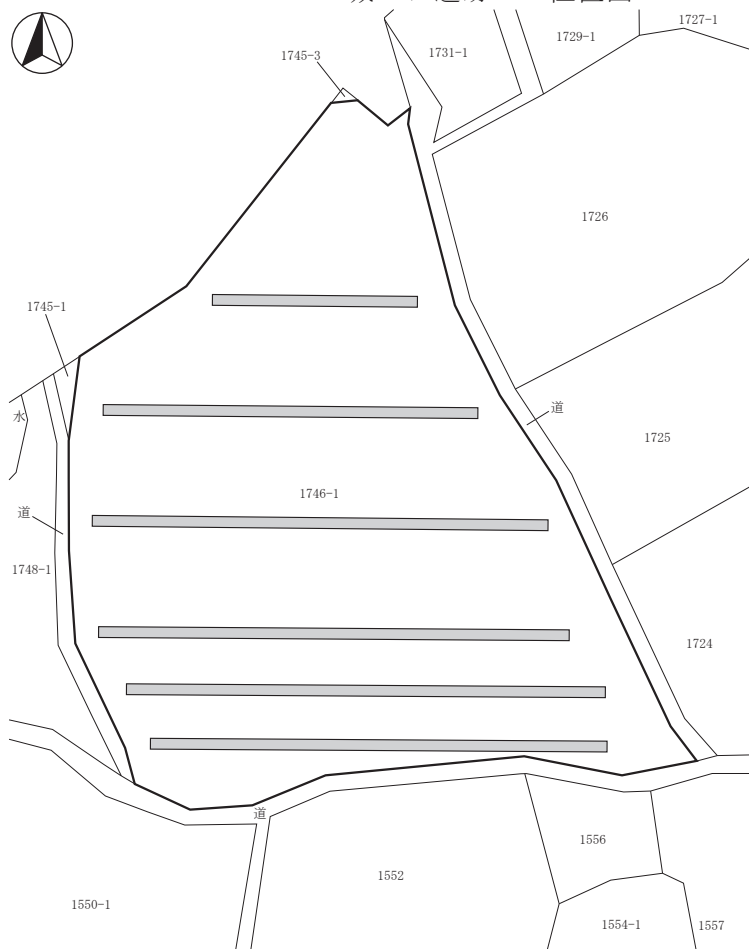
開発地西側の切土部分及び浸透トレンチ掘削箇所について、遺構確認調査を実施した。

主体者重機により、深さ70cm程度のトレンチを設定し調査した結果、遺構・遺物は発見されなかった。


本調査は実施しない。



堆積状況



城の口遺跡 2 全体図(1:700)



調査区遠景



掘削状況

工事立会

1 長土呂遺跡群141

所在地 佐久市長土呂字上日影588-1
調査担当 上原 学
掘削深度 80～90cm
堆積状況 掘削底面旧表土下層又は褐色土層上面付近
遺構／遺物 なし／なし



堆積状況



位置図

2 深堀遺跡群36

所在地 佐久市瀬戸字深堀3524
調査担当 久保 浩一郎
掘削深度 70cm
堆積状況 盛土整地層70cm以上
遺構／遺物 なし／なし



掘削状況



位置図

3 薊澤遺跡 3

所在地 佐久市野沢449-2
調査担当 久保 浩一郎
掘削深度 130cm
堆積状況 盛土整地層130cm、掘削底面黄褐色砂質地山層
遺構／遺物 なし／なし



掘削状況



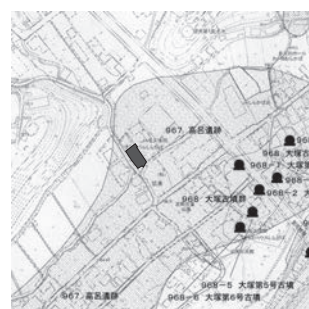
位置図

4 高呂遺跡 9

所在地 佐久市協和字六反田2348-1
調査担当 上原 学
掘削深度 25～50cm
堆積状況 黒褐色表土30cm、黄褐色シルト層10～30cm以上、以下礫層
遺構／遺物 隅丸方形状落込み2箇所、ピット等(埋土保存)／なし



堆積状況



位置図

5 西一里塚遺跡群27

所在地 佐久市平塚229-3
調査担当 久保 浩一郎
掘削深度 100cm(2箇所)
堆積状況 造成盛土20、水田耕作土20、黒色堆積土20cm、以下褐色粘質地山層
遺構／遺物 なし／なし



堆積状況



位置図

6 中原遺跡群36

所在地 佐久市今井字新子31-5
調査担当 久保 浩一郎
掘削深度 40cm
堆積状況 耕作土20、黄褐色砂質土(遺構確認面)20cm以上
遺構/遺物 なし/なし



堆積状況



位置図

7 周防畑遺跡群191

所在地 佐久市佐久平駅北20-7
調査担当 久保 浩一郎
掘削深度 70cm
堆積状況 盛土整地層70cm以上
遺構/遺物 なし/なし



掘削状況



位置図

8 戸井口遺跡3

所在地 佐久市下越字三反田141
調査担当 上原 学
掘削深度 現況地形に太陽光パネル設置用の杭による径30cm程度の土台を設置
遺構/遺物 なし/なし




調査区遠景



位置図

9 東大久保遺跡群32

所在地 佐久市上平尾字前田1230-2
の一部
調査担当 久保 浩一郎
掘削深度 50cm
堆積状況 住宅解体時の整地層50cm以上
遺構/遺物 なし/なし




堆積状況



位置図

10 枇杷坂遺跡群151

所在地 佐久市岩村田1098-3~1110-2
調査担当 上原 学
掘削深度 110cm
堆積状況 舗装・碎石35、暗褐色土層40cm、以下褐色土層
遺構/遺物 なし/なし



堆積状況



位置図

11 岩村田遺跡群333

所在地 佐久市岩村田字宮ノ後
1923-8・19

調査担当 上原 学
掘削深度 50cm
堆積状況 盛土整地層50cm以上
遺構/遺物 なし/なし



堆積状況



位置図

12 長土呂遺跡群142

所在地 佐久市長土呂字大林
535-15の一部

調査担当 上原 学
掘削深度 50~100cm
堆積状況 掘削底面黄褐色ローム層付近
遺構/遺物 なし/なし



堆積状況




位置図

13 中金井遺跡群68

所在地 佐久市横根字北海老785-9・13

調査担当 久保 浩一郎
掘削深度 50cm
堆積状況 耕作土(木根多量)40~50cm、
以下暗褐色砂質堆積土
遺構/遺物 なし/なし



堆積状況



位置図

14 枇杷坂遺跡群152

所在地 佐久市岩村田字田中1320-5

調査担当 上原 学
掘削深度 110cm
堆積状況 盛土整地層100cm、旧水田耕作
土10cm
遺構/遺物 なし/なし



堆積状況



位置図

15 蛇塚遺跡群66

所在地 佐久市安原字四ツ行塚1424-242

調査担当 久保 浩一郎
掘削深度 50~60cm
堆積状況 造成盛土又は建物解体時の埋土
40cm、以下地山ローム層
遺構/遺物 なし/なし



堆積状況



位置図

16 平賀中屋敷遺跡群31

所在地 佐久市平賀字頭細3535-4
調査担当 富沢 一明
掘削深度 60cm
堆積状況 旧耕作土60cm以上
遺構/遺物 なし/なし




堆積状況



位置図

17 岩村田遺跡群334

所在地 佐久市岩村田字下宿681
調査担当 上原 学
掘削深度 60cm
堆積状況 建物解体時の埋土60cm以上
遺構/遺物 なし/なし




堆積状況



位置図

18 十二平遺跡 4

所在地 佐久市協和字金山
5254-3、5255-2
調査担当 富沢 一明
掘削深度 40cm
堆積状況 掘削底面一部黄色粘土層
(遺構確認面)
遺構/遺物 なし/なし




堆積状況



位置図

19 長土呂遺跡群143

所在地 佐久市長土呂字南聖原516-11
調査担当 久保 浩一郎
掘削深度 60cm
堆積状況 埋土整地層30~40、黒褐色堆積土層30cm以上
遺構/遺物 なし/なし



堆積状況



位置図

20 長土呂遺跡群144

所在地 佐久市長土呂字南聖原516-1
調査担当 上原 学
掘削深度 70cm
堆積状況 埋土整地層70cm以上
遺構/遺物 なし/なし



堆積状況



位置図

21 岩村田遺跡群335

所在地 佐久市岩村田字宮ノ前1975-1
調査担当 上原 学
掘削深度 120cm
堆積状況 整地層50、旧水田層20cm、以下暗褐色ローム層
遺構／遺物 なし／なし




堆積状況



位置図

22 蛇塚遺跡群67

所在地 佐久市安原字北御堰1149-5
調査担当 上原 学
掘削深度 70cm
堆積状況 盛土整地層30～50、黒褐色旧表土10～20cm、以下地山ローム層
遺構／遺物 なし／なし




堆積状況



位置図

23 猫久保遺跡群11

所在地 佐久市安原字西御堂
978-18、1069-11
調査担当 久保 浩一郎
掘削深度 60cm
堆積状況 表土40cm、以下黄褐色地山ローム層
遺構／遺物 なし／なし



堆積状況



位置図

24 周防畑遺跡群192

所在地 佐久市佐久平駅北21-3、21-4
調査担当 上原 学
掘削深度 5cm
堆積状況 舗装・碎石層5cm
遺構／遺物 なし／なし




掘削状況



位置図

25 荒船湖遺跡群7

所在地 佐久市内山字初谷352-1
調査担当 上原 学
掘削深度 100cm
堆積状況 黒色土層80cm、以下黄褐色地山ローム層
遺構／遺物 なし／なし



堆積状況



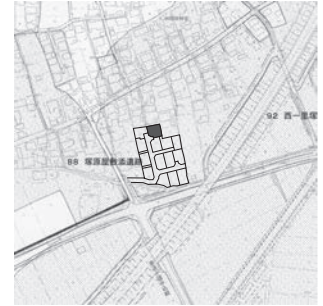
位置図

26 西一里塚遺跡群28

所在地 佐久市平塚字屋敷前229-6
調査担当 上原 学
掘削深度 25~70cm
堆積状況 盛土整地層70cm以上
遺構/遺物 なし/なし



堆積状況



位置図

27 梨の木遺跡17

所在地 佐久市中込字大沢上
3568-182・187
調査担当 上原 学
掘削深度 70cm
堆積状況 整地層30~40、やや砂質の暗褐色旧表土層30~40cm
遺構/遺物 なし/なし




堆積状況



位置図

28 町後遺跡1

所在地 佐久市前山字町後1-1
調査担当 上原 学・久保 浩一郎
掘削深度 70cm
堆積状況 盛土整地層70cm以上
遺構/遺物 なし/なし



堆積状況



位置図

29 西一里塚遺跡群29

所在地 佐久市平塚字屋敷前229-16
調査担当 久保 浩一郎
掘削深度 50cm
堆積状況 造成盛土整地層50cm以上
遺構/遺物 なし/なし



堆積状況



位置図

30 枇杷坂遺跡群153

所在地 佐久市岩村田字塚本
1308-5、1343-13
調査担当 上原 学
掘削深度 50cm
堆積状況 整地層・水田耕作土50cm以上
遺構/遺物 なし/なし



堆積状況



位置図

31 長土呂遺跡群145

所在地 佐久市長土呂字上日影568-8
調査担当 上原 学
掘削深度 70cm
堆積状況 埋土整地層70cm以上
遺構/遺物 なし/なし



掘削状況



位置図

32 西一里塚遺跡群30

所在地 佐久市平塚字屋敷前229-5
調査担当 上原 学
掘削深度 80cm
堆積状況 盛土整地層80cm以上
遺構/遺物 なし/なし




堆積状況



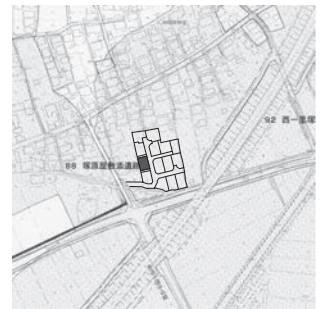
位置図

33 西一里塚遺跡群31

所在地 佐久市平塚字屋敷前229-10
調査担当 上原 学
掘削深度 70cm
堆積状況 造成盛土50~60、水田耕作土
上層10、同下層10cm以上
遺構/遺物 なし/なし



堆積状況



位置図

34 蛇塚遺跡群68

所在地 佐久市安原字北御堰1149-4・8
調査担当 富沢 一明
掘削深度 50cm
堆積状況 黒褐色表土40~50cm、以下地
山ローム層
遺構/遺物 なし/なし



堆積状況



位置図

35 北裏遺跡群10

所在地 佐久市伴野字南裏845-1
調査担当 久保 浩一郎
掘削深度 50cm
堆積状況 碎石混じり攪乱土層50cm以上
遺構/遺物 なし/なし




堆積状況



位置図

36 下信濃石遺跡14

所在地 佐久市岩村田字下信濃石
3364-2、3373-3
調査担当 上原 学・久保 浩一郎
掘削深度 60cm
堆積状況 表土(攪乱)40~60、黒褐色粘
質堆積土層(南東部)20cm以上
遺構/遺物 なし/なし



堆積状況



位置図

37 蛇塚遺跡群69

所在地 佐久市新子田字へび塚1856-68
調査担当 上原 学
掘削深度 50~60cm
堆積状況 表土30~50、以下黄褐色ローム
層(遺構確認面)
遺構/遺物 幅150cm溝状遺構1条(記録作成)
/土師器片2片(現状保存)



堆積状況



位置図

38 十二前遺跡 3

所在地 佐久市上平尾字十二前
1484、1487-2の各一部
調査担当 富沢 一明
掘削深度 60cm
堆積状況 掘削底面一部遺構確認面のロ
ーム層に達する
遺構/遺物 なし/なし



堆積状況



位置図

39 家浦遺跡 7

所在地 佐久市下小田切字家浦
249-1、250-1
調査担当 上原 学
掘削深度 60cm
堆積状況 掘削底面整地層(一部遺構確認
面の褐色シルト層上面)
遺構/遺物 なし/なし




堆積状況



位置図

40 岩村田遺跡群336

所在地 佐久市岩村田字中一本柳2274-1
調査担当 上原 学
掘削深度 70cm
堆積状況 盛土整地層70cm以上
遺構/遺物 なし/なし



堆積状況



位置図

41 岩村田遺跡群337

所在地 佐久市岩村田字中一本柳2285
調査担当 上原 学
掘削深度 70cm
堆積状況 盛土整地層70cm以上
遺構/遺物 なし/なし



堆積状況



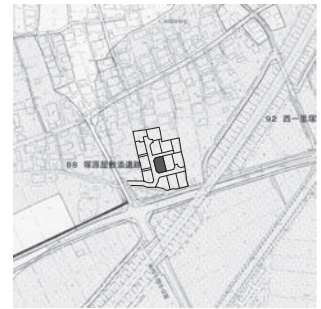
位置図

42 西一里塚遺跡群32

所在地 佐久市平塚字屋敷前229-15
調査担当 久保 浩一郎
掘削深度 60cm
堆積状況 造成盛土層60cm以上
遺構/遺物 なし/なし




堆積状況



位置図

43 馬場在家遺跡群 3

所在地 佐久市常和字馬場在家2959-2
調査担当 上原 学
掘削深度 50~90cm
堆積状況 掘削底面は周辺丘陵地の基盤層が砕けた角礫層
遺構/遺物 なし/なし



堆積状況



位置図

44 枇杷坂遺跡群154

所在地 佐久市岩村田1329-7~1890-6
調査担当 羽毛田 卓也
掘削深度 120cm
堆積状況 舗装・碎石38~85、埋土40~55、
以下A地区黒褐色土層25、B地区
ロームを含む暗褐色土層30、D
地区黒褐色シルト層40cm
遺構/遺物 なし/なし



堆積状況



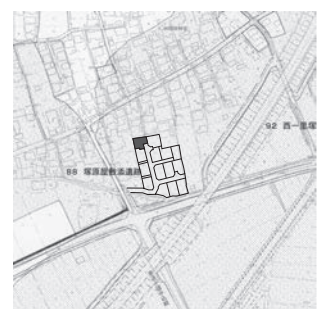
位置図

45 西一里塚遺跡群33

所在地 佐久市平塚字屋敷前229-7
調査担当 上原 学・久保 浩一郎
掘削深度 100cm(表層改良深度)
堆積状況 盛土整地層100cm以上
遺構/遺物 なし/なし



堆積状況



位置図

46 岩村田遺跡群338

所在地 佐久市岩村田字観音堂2091-1
調査担当 久保 浩一郎
掘削深度 30cm
堆積状況 黒色砂質土層(攪乱)30cm以上
遺構/遺物 なし/なし




堆積状況



位置図

47 長土呂遺跡群146

所在地 佐久市長土呂447-3先~446-3先
調査担当 上原 学
掘削深度 200cm
堆積状況 舗装・碎石30cm、以下褐色ローム層
遺構/遺物 なし/なし



堆積状況



位置図

48 西近津遺跡群73 東池下古墳群 1

所在地 佐久市長土呂字下大豆塚1978-5
調査担当 羽毛田 卓也・上原 学
掘削深度 80~100cm(表層改良深度)
堆積状況 砂礫混合整地層100cm、以下旧水田層
遺構/遺物 なし/なし




堆積状況



位置図

49 居村遺跡 2

所在地 佐久市根岸字居村1912-1の一部
調査担当 上原 学
掘削深度 60cm
堆積状況 旧水田床土層60cm以上
遺構/遺物 なし/なし



堆積状況



位置図

50 西一里塚遺跡群34

所在地 佐久市平塚字屋敷前229-8
調査担当 羽毛田 卓也
掘削深度 40cm
堆積状況 盛土整地層40cm以上
遺構/遺物 なし/なし



掘削状況



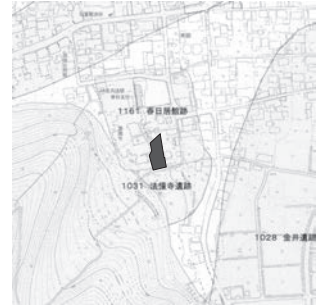
位置図

51 法幢寺遺跡2 春日居館跡3

所在地 佐久市春日字金井2932-1
 調査担当 上原 学
 掘削深度 50cm
 堆積状況 盛土整地層50cm以上
 遺構/遺物 なし/なし



堆積状況



位置図

52 岩村田遺跡群339

所在地 佐久市岩村田字東一本柳
 2249-22
 調査担当 小林 眞寿
 掘削深度 70cm
 堆積状況 黒褐色表土50~60cm、以下ローム層
 遺構/遺物 なし/なし



掘削状況



位置図

53 金井城跡14 中金井遺跡群69

所在地 佐久市小田井字皎月820-32
 調査担当 羽毛田 卓也
 掘削深度 38~44cm
 堆積状況 ローム主体の砂礫混合盛土層
 44cm以上
 遺構/遺物 なし/なし



掘削状況



位置図

54 権現山遺跡12

所在地 佐久市八幡字原甲317-6、317-9
 の一部、甲字向原1046-8
 調査担当 羽毛田 卓也・久保 浩一郎
 掘削深度 50cm
 堆積状況 暗褐色盛土50cm以上(地山は黒
 灰色泥層及び黒褐色粘土層)
 遺構/遺物 なし/なし



堆積状況



位置図

55 周防畑遺跡群193 西近津遺跡群74

所在地 佐久市長土呂1722-1~1726-1
 調査担当 久保 浩一郎
 掘削深度 150cm
 堆積状況 下水道管敷設時の埋土層150cm
 以上
 遺構/遺物 なし/なし



堆積状況



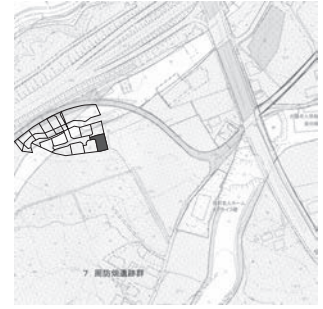
位置図

56 周防畑遺跡群194

所在地 佐久市長土呂字北上宮久保
904-5、904-4の一部
調査担当 久保 浩一郎
掘削深度 50cm
堆積状況 掘削底面地山ローム層
(宅地造成時に地山露出)
遺構/遺物 なし/なし




掘削状況



位置図

57 枇杷坂遺跡群155

所在地 佐久市長土呂字水引290-2
調査担当 久保 浩一郎
掘削深度 60cm
堆積状況 耕作土の表土20、黒褐色堆積
土40cm以上
遺構/遺物 なし/なし



堆積状況



位置図

58 岩村田遺跡群340

所在地 佐久市岩村田字東大門先2075-7
調査担当 羽毛田 卓也
掘削深度 40~45cm
堆積状況 (西側)掘削底面地山ローム層
(東側)耕作土45cm以上
遺構/遺物 なし/なし




掘削状況



位置図

59 岩村田遺跡群341

所在地 佐久市岩村田字東大門先2075-1
調査担当 上原 学
掘削深度 50~60cm
堆積状況 旧表土層60cm以上
遺構/遺物 なし/なし



堆積状況



位置図

60 周防畑遺跡群195

所在地 佐久市長土呂字北上宮久保904-1
調査担当 久保 浩一郎
掘削深度 50cm
堆積状況 造成盛土10~20、黒褐色旧表
土及び堆積土40cm以上
遺構/遺物 なし/なし



堆積状況



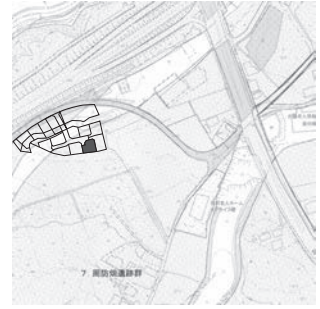
位置図

61 周防畑遺跡群196

所在地 佐久市長土呂字北上宮久保904-6
調査担当 久保 浩一郎
掘削深度 60cm
堆積状況 宅地造成時に地山まで削平
(地山ローム層が露出)
遺構/遺物 なし/なし



堆積状況



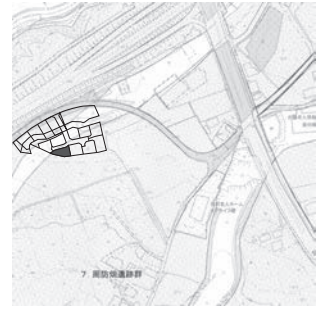
位置図

62 周防畑遺跡群197

所在地 佐久市長土呂字北上宮久保904-8
調査担当 久保 浩一郎
掘削深度 60cm
堆積状況 造成盛土10~20cm、以下地山
ローム層
遺構/遺物 なし/なし



堆積状況



位置図

63 鳴澤遺跡群24

所在地 佐久市根々井字駒場1074-1
調査担当 上原 学
掘削深度 80~100cm
堆積状況 整地層・旧水田床面90cm、以下
褐色シルト層
遺構/遺物 なし/なし




堆積状況



位置図

64 岩村田遺跡群342

所在地 佐久市岩村田2331-1先~
2324-4先
調査担当 上原 学
掘削深度 200cm
堆積状況 黒褐色表土30~50、暗褐色土
層20cm、以下黄褐色砂層
遺構/遺物 なし/弥生土器片(現状保存)



堆積状況



位置図

65 樋村遺跡14

所在地 佐久市平賀字上吉田
2581-2、2673-2の一部
調査担当 久保 浩一郎
掘削深度 50cm
堆積状況 盛土整地層50cm以上
遺構/遺物 なし/なし



堆積状況



位置図

66 長土呂遺跡群147

所在地 佐久市長土呂字上餌袋509-3
調査担当 久保 浩一郎
掘削深度 70～80cm
堆積状況 灰褐色耕作土20、褐色砂質堆積土層30～60、黒褐色土層(北東部のみ)20cm以上
遺構／遺物 なし／なし



堆積状況



位置図

67 天徳城跡 2

所在地 佐久市矢嶋1758-5・8、1914-8
調査担当 羽毛田 卓也
掘削深度 40～47cm
堆積状況 暗褐色耕作土47cm以上
遺構／遺物 なし／なし



堆積状況



位置図

68 鷺の宮遺跡 2

所在地 佐久市瀬戸字453-103
調査担当 羽毛田 卓也・上原 学
掘削深度 60cm
堆積状況 造成盛土60cm以上
遺構／遺物 なし／なし



堆積状況



位置図

69 西一里塚遺跡群35

所在地 佐久市平塚字屋敷前229-12
調査担当 羽毛田 卓也
掘削深度 38～45cm
堆積状況 砂礫混埋土45cm以上
遺構／遺物 なし／なし




堆積状況



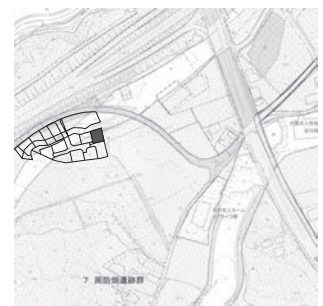
位置図

70 周防畑遺跡群198

所在地 佐久市長土呂字北上宮久保904-3
調査担当 久保 浩一郎
掘削深度 60cm
堆積状況 造成盛土20、黒褐色旧表土及び堆積土層40cm以上、地山ローム層(南東部のみ)
遺構／遺物 なし／なし



堆積状況



位置図

71 岩村田遺跡群343

所在地 佐久市岩村田字宮ノ前
1996-1・5

調査担当 上原 学
掘削深度 50cm
堆積状況 盛土整地層50cm以上
遺構/遺物 なし/なし



堆積状況




位置図

72 芝宮遺跡群57

所在地 佐久市長土呂字上芝宮
771-4先~780-1先

調査担当 上原 学
掘削深度 140cm
堆積状況 黒褐色表土80cm、以下ローム層(遺構確認面)
遺構/遺物 なし/なし



堆積状況




位置図

73 野沢城跡54

所在地 佐久市原123-7~115-6

調査担当 上原 学
掘削深度 160cm
堆積状況 暗褐色表土30、灰褐色耕作土10、赤褐色旧水田床土10、明褐色シルト層30cm、以下褐色砂礫層
遺構/遺物 なし/なし



堆積状況



位置図

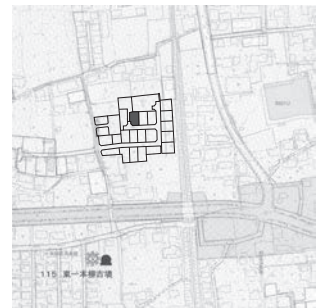
74 岩村田遺跡群344

所在地 佐久市岩村田字東大門先2062-18

調査担当 上原 学
掘削深度 70cm
堆積状況 盛土整地層10~50、暗褐色旧表土20~50cm
遺構/遺物 なし/なし



堆積状況



位置図

76 向畑遺跡 4

所在地 佐久市鍛冶屋267-1~262-3

調査担当 上原 学
掘削深度 100cm
堆積状況 舗装5、基板砕石40cm、以下褐色シルト層
遺構/遺物 なし/なし



掘削状況



位置図

75 岩村田遺跡群345 大井城跡17

所在地 佐久市岩村田3250-5～437先、
3194-7～2641-2

調査担当 上原 学

掘削深度 140～150cm

堆積状況 舗装・碎石・埋土ローム層
(過去の掘削工事深度内)

遺構/遺物 なし/なし



堆積状況



位置図



施工状況



掘削状況

77 周防畑遺跡群199


所在地 佐久市長土呂1138-1～1143-2先

調査担当 上原 学

掘削深度 120cm

堆積状況 舗装5、碎石30～40、黒褐色土層
80～90cm、以下黄褐色ローム層

遺構/遺物 なし/なし



堆積状況



位置図

78 宮の上遺跡群48

所在地 佐久市根々井字北供養塚188-1


調査担当 久保 浩一郎

掘削深度 50cm

堆積状況 (南) 黒色表土40cm、以下黄褐色砂質地山層

(北) 黒色表土50cm以上

遺構/遺物 なし/なし



堆積状況



位置図

79 寺畑遺跡群42

所在地 佐久市猿久保字前原

780-14・6・15、780-5の一部

調査担当 久保 浩一郎

掘削深度 55cm

堆積状況 表土25、黒褐色堆積土層30～
40cm、以下暗褐色土層

遺構/遺物 なし/なし



堆積状況



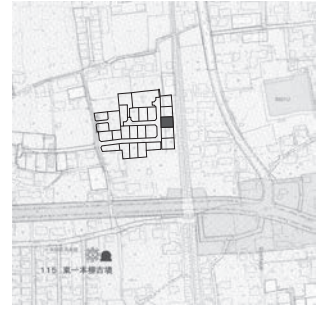
位置図

80 岩村田遺跡群346

所在地 佐久市岩村田字東大門先2075-6
調査担当 上原 学
掘削深度 40cm
堆積状況 対象地東側掘削底面で黄褐色土層上面(遺構確認面)を確認
遺構/遺物 なし/なし




堆積状況



位置図

81 台ヶ坂遺跡2

所在地 佐久市臼田字台ヶ坂2540-14
調査担当 上原 学
掘削深度 60cm
堆積状況 盛土堆積土50cm、以下黄褐色粘土層(遺構確認面)
遺構/遺物 なし/なし



堆積状況



位置図

82 中道遺跡群32

所在地 佐久市前山字中道100-4
調査担当 久保 浩一郎
掘削深度 20cm
堆積状況 表土20cm以上(対象地全体に地表から40cm厚の盛土計画)
遺構/遺物 なし/なし




掘削状況



位置図

83 深堀遺跡群37

所在地 佐久市瀬戸字桜山417-1
調査担当 久保 浩一郎
掘削深度 100cm
堆積状況 黒色表土30~40cm、以下地山ローム層
遺構/遺物 中世以降の土坑、ピット(埋土保存)/なし




堆積状況



位置図

84 岩村田遺跡群347

所在地 佐久市岩村田字南羽毛平3213-4
調査担当 上原 学
掘削深度 80cm
堆積状況 整地層20~30、黒褐色土層30~40、暗褐色砂層10~20cm、以下黄褐色ローム層
遺構/遺物 なし/なし



堆積状況



位置図

85 岩村田遺跡群348

所在地 佐久市岩村田字東大門先2062-17
調査担当 上原 学
掘削深度 60cm
堆積状況 盛土整地層60cm以上
遺構／遺物 なし／なし



堆積状況



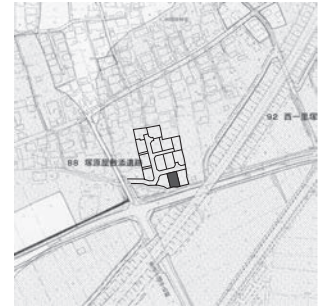
位置図

86 西一里塚遺跡群36

所在地 佐久市平塚字屋敷前229-19
調査担当 羽毛田 卓也
掘削深度 70cm
堆積状況 盛土を含めた旧耕作土70cm以上
遺構／遺物 なし／なし



堆積状況



位置図

87 岩村田遺跡群349

所在地 佐久市岩村田字内西浦1226-5
調査担当 上原 学
掘削深度 50cm
堆積状況 盛土整地層30cm、以下地山ローム層
遺構／遺物 住居址1件(記録作成後埋土保存)／なし



堆積状況



位置図

88 平馬塚遺跡群13

所在地 佐久市桜井字町田9-5
調査担当 上原 学
掘削深度 40cm
堆積状況 盛土整地層40cm以上
遺構／遺物 なし／なし



堆積状況



位置図

89 西一里塚遺跡群37

所在地 佐久市平塚字屋敷前229-20
調査担当 上原 学
掘削深度 50cm
堆積状況 水田耕作土50cm以上
遺構／遺物 なし／なし



堆積状況



位置図

90 枇杷坂遺跡群156

所在地 佐久市岩村田北一丁目37-3
調査担当 上原 学
掘削深度 50cm
堆積状況 黒褐色表土30、暗褐色土層20cm、以下黄褐色ローム層
遺構／遺物 なし／なし




堆積状況



位置図

91 岩村田遺跡群350

所在地 佐久市岩村田字上木戸937-1・17
調査担当 上原 学
掘削深度 60cm
堆積状況 盛土整地層60cm以上
遺構／遺物 なし／なし




堆積状況



位置図

92 枇杷坂遺跡群157

所在地 佐久市岩村田字上直路1083-1
調査担当 上原 学
掘削深度 70cm
堆積状況 盛土20～40、旧表土30cm以上
遺構／遺物 なし／なし



堆積状況



位置図

93 西妻神遺跡22

所在地 佐久市中込字西妻神3279-6
調査担当 上原 学
掘削深度 70cm
堆積状況 暗褐色表土40～50、明褐色土層20cm以上
遺構／遺物 なし／なし




堆積状況



位置図

94 岩村田遺跡群351

所在地 佐久市岩村田字丹過3135-4
調査担当 久保 浩一郎
掘削深度 50cm
堆積状況 旧建物解体整地層30、黒褐色土層20cm以上
遺構／遺物 なし／なし



堆積状況



位置図

95 岩村田遺跡群352

所在地 佐久市岩村田字東大門先2062-12
調査担当 上原 学
掘削深度 50cm
堆積状況 整地層20、暗褐色旧表土30cm以上
遺構/遺物 なし/なし




堆積状況



位置図

96 中原遺跡群37

所在地 佐久市中込字荒子3846-5・8
調査担当 羽毛田 卓也
掘削深度 40~45cm
堆積状況 碎石3、暗褐色旧耕作土30~42cm、以下地山砂質ローム層
遺構/遺物 なし/なし



堆積状況



位置図

97 下小平遺跡 3

所在地 佐久市岩村田字下小平
4213、4224-2の一部
調査担当 久保 浩一郎
掘削深度 80cm
堆積状況 舗装・碎石30、建物建設時の攪乱40cm、以下地山黄褐色砂層
遺構/遺物 なし/なし




堆積状況



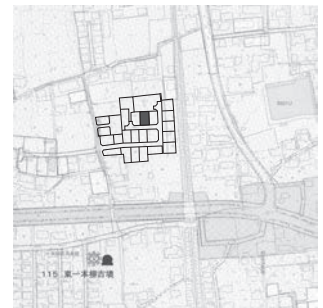
位置図

98 岩村田遺跡群353

所在地 佐久市岩村田字東大門先2062-19
調査担当 上原 学
掘削深度 表層を20cm鋤取った後に40cm
堆積状況 整地層20、褐色土層10cm、以下ローム層(遺構確認面)
遺構/遺物 なし/なし



堆積状況



位置図

99 岩村田遺跡群354

所在地 佐久市岩村田字東大門先2062-11
調査担当 上原 学
掘削深度 70cm
堆積状況 (東) 黒褐色旧表土60、以下地山ローム層
(西) 黒褐色旧表土70cm以上
遺構/遺物 なし/なし




堆積状況



位置図

100 西一里塚遺跡群38

所在地 佐久市岩村田字一里塚1623-17
調査担当 久保 浩一郎
掘削深度 90cm
堆積状況 盛土70cm、以下水田耕作土層
遺構/遺物 なし/なし



堆積状況



位置図

101 芝宮遺跡群58

所在地 佐久市長土呂字中高山829-3
調査担当 羽毛田 卓也
掘削深度 65~75cm
堆積状況 盛土整地層10~15、耕作土及び攪乱層25~40cm、以下褐色砂質ローム層
遺構/遺物 なし/なし




堆積状況



位置図

102 香坂屋敷遺跡 5

所在地 佐久市香坂字屋敷2837の一部
調査担当 上原 学
掘削深度 50cm
堆積状況 盛土整地層20~50cm、以下褐色土又は黄褐色土層(遺構確認面)
遺構/遺物 なし/なし



堆積状況



位置図

103 近津遺跡群22

所在地 佐久市長土呂字北下宮久保
1048-4、1047-12
調査担当 久保 浩一郎
掘削深度 70cm
堆積状況 攪乱表土70cm以上
遺構/遺物 なし/なし




堆積状況



位置図

104 岩村田遺跡群355

所在地 佐久市岩村田字下宿705-11・1
調査担当 久保 浩一郎
掘削深度 50cm
堆積状況 瓦やガラス片を含む黒褐色土層50cm以上
遺構/遺物 なし/なし



堆積状況



位置図

105 岩村田遺跡群356


所在地 佐久市岩村田字東一本柳
2270-1先

調査担当 上原 学

掘削深度 70cm

堆積状況 盛土整地層70cm(掘削底面一部
ローム層を検出)

遺構/遺物 なし/なし



掘削状況



位置図

106 近津遺跡群23 周防畑遺跡群200


所在地 佐久市長土呂字北上宮久保
904-10、9の一部

調査担当 久保 浩一郎

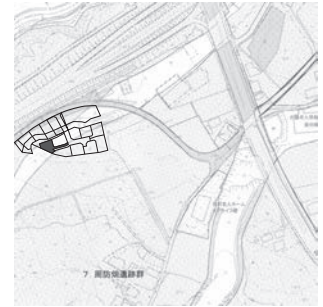
掘削深度 60cm

堆積状況 造成土40、造成前表土10、暗
褐色堆積土10cm以上

遺構/遺物 なし/なし



堆積状況



位置図

107 岩村田遺跡群357

所在地 佐久市岩村田字東大門先2062-24

調査担当 久保 浩一郎

掘削深度 50~80cm

堆積状況 造成土10、黒褐色堆積土40cm、
以下地山ローム層

遺構/遺物 なし/なし



堆積状況



位置図

108 岩村田遺跡群358


所在地 佐久市岩村田字東大門先2062-21

調査担当 上原 学

掘削深度 70cm

堆積状況 堆積土50~60cm、以下黄褐色ロ
ーム・砂層

遺構/遺物 なし/なし



堆積状況



位置図

109 周防畑遺跡群201


所在地 佐久市長土呂字北上宮久保
904-11

調査担当 久保 浩一郎

掘削深度 50cm

堆積状況 (南)黒褐色表土40、以下地山ロ
ーム層、(北)造成盛土50cm以上

遺構/遺物 なし/なし



堆積状況



位置図

110 岩村田遺跡群359

所在地 佐久市岩村田
 ①字西大門2054-1・2、2055-3・4、2049-4、2050-3
 ②字東ノ宮1952-2、1953-1・2・4・5・6・7・8・9、1955-2、1954

調査担当 上原 学
 掘削深度 各50～150cm(計6箇所)
 堆積状況 ①表土60～110cm、以下褐色ローム層
 ②表土40～70cm、以下褐色ローム層
 遺構／遺物 なし／なし



①堆積状況



位置図



①掘削状況



②掘削状況



②堆積状況

111 野沢城跡55

所在地 佐久市原字中島56-7・8
 調査担当 久保 浩一郎
 掘削深度 50cm
 堆積状況 造成盛土10、灰褐色粘質旧水田層30、黄褐色粘質土層10cm以上
 遺構／遺物 なし／なし



堆積状況



位置図

112 岩村田遺跡群360

所在地 佐久市岩村田字南羽毛平
 3213-5・7
 調査担当 久保 浩一郎
 掘削深度 70cm
 堆積状況 暗褐色表土20～40、黒褐色堆積土50cm以上
 遺構／遺物 なし／なし




堆積状況



位置図

113 白拍子遺跡群24

所在地 佐久市取出町字柏作559-1・3
 調査担当 久保 浩一郎
 掘削深度 100cm
 堆積状況 攪乱表土50、褐色粘質堆積土50cm、以下褐色砂層
 遺構／遺物 なし／なし



堆積状況



位置図

114 戸井口遺跡 4

所在地 佐久市三分字戸井口236-5
調査担当 久保 浩一郎
掘削深度 40cm
堆積状況 水田耕作土20～30、褐色粘質土層20cm以上
遺構／遺物 なし／なし



掘削状況



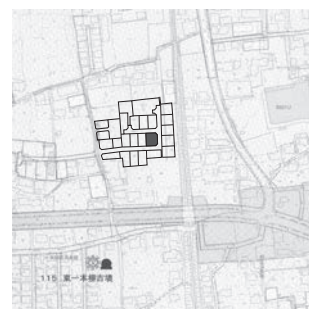
位置図

115 岩村田遺跡群361

所在地 佐久市岩村田字東大門先2062-15
調査担当 久保 浩一郎
掘削深度 80cm
堆積状況 造成盛土10～20、旧表土及び黒褐色堆積土50～60cm、以下地山ローム層
遺構／遺物 なし／なし



堆積状況



位置図

116 西の張遺跡 4

所在地 佐久市小宮山字西ノ張582-1
調査担当 久保 浩一郎
掘削深度 50(北)～80(南)cm
堆積状況 耕作土表土40、暗褐色砂質土層(円・角礫多量)40cm以上
遺構／遺物 なし／なし



堆積状況



位置図

117 西一里塚遺跡群39

所在地 佐久市平塚字屋敷前229-18
調査担当 上原 学
掘削深度 60cm
堆積状況 旧水田耕作土60cm以上
遺構／遺物 なし／なし



堆積状況



位置図

118 蛇塚遺跡群70

所在地 佐久市安原字四ツ行塚
1424-48先
調査担当 上原 学
掘削深度 40cm
堆積状況 舗装・碎石・埋土40cm
遺構／遺物 なし／なし



堆積状況



位置図

119 東池下古墳群 2

所在地 佐久市長土呂字下大豆塚1978-10、常田字東池下98-7
調査担当 久保 浩一郎
掘削深度 50cm
堆積状況 造成盛土50cm以上
遺構/遺物 なし/なし



堆積状況



位置図

120 中道遺跡群33

所在地 佐久市前山字森下162-1
調査担当 上原 学
掘削深度 60cm
堆積状況 碎石40~50、盛土20cm以上
遺構/遺物 なし/なし



堆積状況



位置図

121 西近津遺跡群75 東池下古墳群 3

所在地 佐久市長土呂字下大豆塚1978-11、12の一部、常田字東池下98-15
調査担当 久保 浩一郎
掘削深度 50cm
堆積状況 造成盛土50cm以上
遺構/遺物 なし/なし



堆積状況



位置図

122 野沢城跡56

所在地 佐久市原字藤在家69-31
調査担当 久保 浩一郎
掘削深度 40~70cm
堆積状況 造成盛土40~70cm、以下褐色粘質土層
遺構/遺物 なし/なし



掘削状況



位置図

123 鳴瀬宮の前遺跡 2

所在地 佐久市鳴瀬字上北古屋870-1
調査担当 上原 学
掘削深度 60~90cm
堆積状況 暗褐色表土60~70cm、以下地山ローム層
遺構/遺物 なし/なし



堆積状況



位置図

124 周防畑遺跡群202

所在地 佐久市長土呂字十二1303-8
調査担当 久保 浩一郎
掘削深度 50cm
堆積状況 造成盛土50cm以上
遺構/遺物 なし/なし



掘削状況



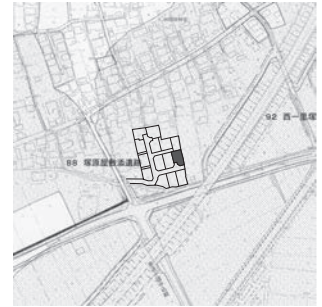
位置図

125 西一里塚遺跡群40

所在地 佐久市平塚字屋敷前229-17
調査担当 羽毛田 卓也
掘削深度 60cm
堆積状況 盛土整地層41~47cm、以下暗褐色旧表土
遺構/遺物 なし/なし



堆積状況



位置図

126 白拍子遺跡群25

所在地 佐久市取出町字白拍子316-4
調査担当 久保 浩一郎
掘削深度 80cm
堆積状況 盛土30、攪乱をうけた暗褐色土層50cm以上
遺構/遺物 なし/なし



堆積状況



位置図

127 枇杷坂遺跡群158

所在地 佐久市岩村田字円正坊1291-10
・13、1117-8・11・12・14
調査担当 久保 浩一郎
掘削深度 70cm
堆積状況 表土70cm以上(西側掘削底面地山ローム層上面を確認)
遺構/遺物 なし/なし



堆積状況



位置図

128 芝宮遺跡群59

所在地 佐久市長土呂字中高山829-7
調査担当 羽毛田 卓也
掘削深度 60~65cm
堆積状況 盛土30、暗褐色土層30cm以上
遺構/遺物 なし/なし



堆積状況



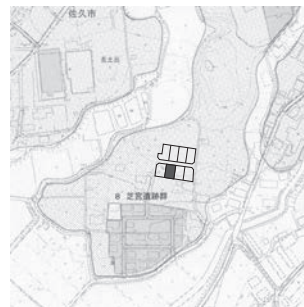
位置図

129 芝宮遺跡群60

所在地 佐久市長土呂字中高山829-8
調査担当 上原 学
掘削深度 50cm
堆積状況 盛土40、黒褐色旧表土10cm以上
遺構/遺物 なし/なし



堆積状況



位置図

130 三千束遺跡群13

所在地 佐久市三塚字三千束
7-1の一部、8-3
調査担当 久保 浩一郎
掘削深度 50cm
堆積状況 造成盛土10、攪乱をうけた褐色粘質土層40cm以上
遺構/遺物 なし/なし



堆積状況



位置図

131 岩村田遺跡群362

所在地 佐久市岩村田字東大門先2062-23
調査担当 上原 学
掘削深度 55cm
堆積状況 盛土整地層45cm、以下地山ローム層
遺構/遺物 なし/なし



堆積状況



位置図

132 鳴澤遺跡群25

所在地 佐久市根々井字東原877-5
調査担当 羽毛田 卓也
掘削深度 55~60cm
堆積状況 暗褐色埋土55cm、以下ローム主体の褐色土層
遺構/遺物 なし/なし




堆積状況



位置図

133 中道遺跡群34

所在地 佐久市前山字中道68-1・4・5
調査担当 上原 学
掘削深度 50cm
堆積状況 盛土整地層30cm、以下砂礫層
遺構/遺物 なし/なし




堆積状況



位置図

134 岩村田遺跡群363

所在地 佐久市岩村田字下宿
705-13・14、字柳堂1937-1
調査担当 久保 浩一郎
掘削深度 50cm
堆積状況 (北)表土15~30、以下地山ローム層、(南)攪乱層50cm以上
遺構/遺物 なし/なし



堆積状況



位置図

135 城平遺跡群18

所在地 佐久市平賀字城平2666-270
調査担当 上原 学
掘削深度 70cm
堆積状況 造成盛土70cm以上
遺構/遺物 なし/なし



堆積状況



位置図

136 蛇塚遺跡群71

所在地 佐久市猿久保164-3先~168-2先
調査担当 上原 学
掘削深度 200cm
堆積状況 舗装5、基板碎石40、暗褐色土層20cm、以下黄褐色ローム層
遺構/遺物 なし/なし



掘削状況



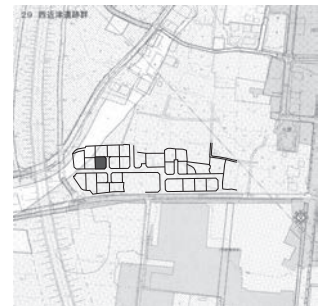
位置図

137 周防畑遺跡群203

所在地 佐久市長土呂字一ツ長田
1725、1726-1の各一部
調査担当 上原 学
掘削深度 70cm
堆積状況 造成盛土60cm、以下旧水田層
遺構/遺物 なし/なし



堆積状況



位置図

138 大井城跡18

所在地 佐久市岩村田字六供後3582-8、
3598-4
調査担当 上原 学
掘削深度 80cm
堆積状況 盛土20~30、暗褐色旧表土10~20、茶褐色砂層20~30、黒色土層10cm以上
遺構/遺物 なし/なし



堆積状況



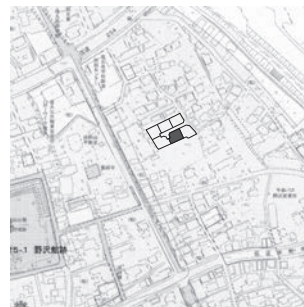
位置図

139 野沢城跡57

所在地 佐久市原字北仁田546-14
調査担当 上原 学
掘削深度 60cm
堆積状況 盛土整地層60cm以上
遺構/遺物 なし/なし



堆積状況



位置図

140 西大久保遺跡群31

所在地 佐久市下平尾字宮ノ西444-1
調査担当 上原 学
掘削深度 70cm
堆積状況 旧畑地の上層に100cm以上の造成盛土を確認
遺構/遺物 なし/なし



堆積状況



位置図

141 岩村田遺跡群364

所在地 佐久市岩村田字東大門先2062-10
調査担当 上原 学
掘削深度 60cm
堆積状況 黒褐色表土50cm、以下褐色土層(遺構確認面)
遺構/遺物 なし/なし



堆積状況



位置図

142 宮田遺跡 3

所在地 佐久市瀬戸字宮田2366-1
外18筆
調査担当 久保 浩一郎
掘削深度 170cm
堆積状況 耕作土20~30cm、以下褐色粘土層
遺構/遺物 なし/なし



堆積状況



位置図

143 小山崎遺跡群13

所在地 佐久市下小田切字反田34-13
調査担当 上原 学・久保 浩一郎
掘削深度 60cm
堆積状況 掘削底面水田耕作土又は明褐色シルト質土層(遺構確認面)
遺構/遺物 なし/なし



堆積状況



位置図

144 岩村田遺跡群365

所在地 佐久市岩村田字池畑329-17
調査担当 上原 学
掘削深度 70cm
堆積状況 盛土20～30、暗褐色旧表土10～20、ややシルト質の褐色砂層20～30cm
遺構／遺物 なし／なし



堆積状況



位置図

145 平賀中屋敷遺跡群32

所在地 佐久市平賀1105-7～5325-1
調査担当 羽毛田 卓也
掘削深度 100～110cm
堆積状況 碎石40、褐色粘質土層20cm、以下暗褐色から褐色シルト・砂質土層
遺構／遺物 なし／なし



堆積状況



位置図

146 本郷上北側遺跡 3

所在地 佐久市志賀字本郷上北側3607-3
調査担当 羽毛田 卓也
掘削深度 55～60cm
堆積状況 表土30cm、以下粗砂・粘質土・角礫を主体とする暗褐色山体崩落土層
遺構／遺物 なし／なし



堆積状況



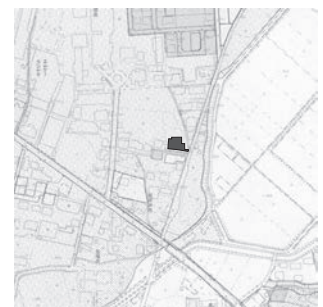
位置図

147 周防畑遺跡群204

所在地 佐久市長土呂字周防畑1118-4
調査担当 上原 学
掘削深度 60cm
堆積状況 表土60cm、以下地山ローム層
遺構／遺物 住居址2軒・溝跡1条(記録作成後埋土保存)／なし



掘削状況



位置図

148 塚原屋敷添遺跡13

所在地 佐久市塚原字屋敷添2472-2・4
調査担当 上原 学
掘削深度 70cm
堆積状況 掘削底面旧水田床土粘土層
遺構／遺物 なし／なし




堆積状況



位置図

149 栗毛坂遺跡群88

所在地 佐久市小田井字笹沢
664-1・660-2・662-15
調査担当 上原 学
掘削深度 30～40cm(北側境界部100cm)
堆積状況 褐色表土40、シルト・砂層10～
20、黒褐色土層40cm以上
遺構／遺物 なし／なし




堆積状況



位置図

150 芝宮遺跡群61

所在地 佐久市長土呂字上芝宮
772-11・12
調査担当 上原 学
掘削深度 100cm
堆積状況 盛土整地層100cm以上(一部掘削
底面地山ローム層上面を確認)
遺構／遺物 なし／なし



堆積状況



位置図

151 白拍子遺跡群26

所在地 佐久市取出町字橋詰668-8・13
調査担当 上原 学
掘削深度 180cm
堆積状況 盛土整地層80cm、以下ローム層
遺構／遺物 なし／なし



堆積状況



位置図

152 岩村田遺跡群366

所在地 佐久市岩村田字中宿809-1・2
調査担当 上原 学
掘削深度 30～50cm
堆積状況 基礎解体層30～50cm
遺構／遺物 なし／なし




掘削状況



位置図

153 宮の上遺跡群49

所在地 佐久市横和字屋敷441-1の一部
調査担当 上原 学
掘削深度 40～50cm
堆積状況 整地層20、黒褐色表土20cm以
上
遺構／遺物 なし／なし



堆積状況




位置図

154 梨の木遺跡18

所在地 佐久市中込3568-180・181、
3568-31の一部

調査担当 上原 学
掘削深度 120cm
堆積状況 碎石20cm、以下整地層
遺構/遺物 なし/なし



堆積状況




位置図

155 岩村田遺跡群367

所在地 佐久市岩村田字丹過3150-1・5、
3151-3・11の一部

調査担当 久保 浩一郎
掘削深度 60cm
堆積状況 盛土整地層60cm以上
遺構/遺物 なし/なし



堆積状況



位置図

156 野沢城跡58

所在地 佐久市原字北仁田546-13
調査担当 上原 学
掘削深度 60cm
堆積状況 整地層・旧水田床土60cm以上
遺構/遺物 なし/なし




堆積状況



位置図

157 平馬塚遺跡群14

所在地 佐久市桜井字東屋敷74-4
調査担当 上原 学
掘削深度 70cm
堆積状況 褐色土層50、黒褐色土層30cm
以上
遺構/遺物 なし/なし




堆積状況



位置図

158 寄塚遺跡群9

所在地 佐久市三河田字下原497-4の一部
調査担当 上原 学
掘削深度 70cm
堆積状況 碎石20、盛土20、旧表土40cm
以上
遺構/遺物 なし/なし



堆積状況



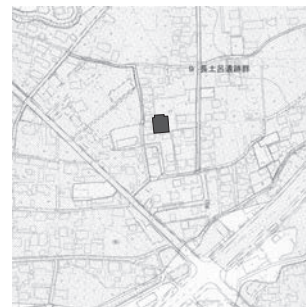
位置図

159 長土呂遺跡群148

所在地 佐久市長土呂字三百地
470-8・9・10・12・13・14
調査担当 上原 学
掘削深度 70cm
堆積状況 旧表土40、ややシルト質砂層
30cm以上
遺構／遺物 なし／なし



堆積状況



位置図

160 野沢館跡14

所在地 佐久市原字屋敷457-3の一部
調査担当 上原 学
掘削深度 最大30cm
堆積状況 基礎解体層30cm
遺構／遺物 なし／なし



施工状況



位置図

161 蛇塚遺跡群72

所在地 佐久市安原字西大久保1318-2
調査担当 上原 学
掘削深度 80cm
堆積状況 掘削整地層50cm、以下黄褐色ローム層(遺構確認面)
遺構／遺物 なし／なし



堆積状況



位置図

162 大井城跡19

所在地 佐久市岩村田字荒町
460-2・5・6
調査担当 上原 学
掘削深度 50～60cm
堆積状況 掘削底面ややシルト質砂層
遺構／遺物 なし／なし




堆積状況



位置図

163 跡部儘田遺跡群 5

所在地 佐久市跡部字向畑
382-1・3、383-1
調査担当 上原 学
掘削深度 50～70cm
堆積状況 盛土50cm以上
遺構／遺物 なし／なし




堆積状況



位置図

164 岩村田遺跡群368

所在地 佐久市岩村田字東大門先2062-22
 調査担当 上原 学
 掘削深度 60cm
 堆積状況 旧表土60cm以上
 遺構/遺物 なし/なし



堆積状況



位置図

165 野沢城跡59・内宮遺跡3

所在地 ①野沢城跡 佐久市野沢113-10
 ②内宮遺跡 佐久市布施2613-1
 調査担当 上原 学・久保 浩一郎
 掘削深度 ①30cm
 ②10cm
 堆積状況 いずれも過去の掘削範囲内
 遺構/遺物 なし/なし



①堆積状況



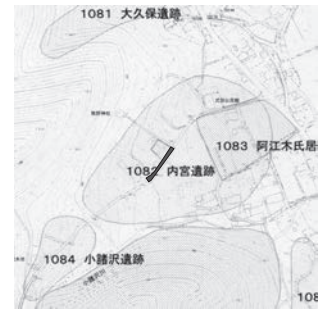
①位置図



①掘削状況



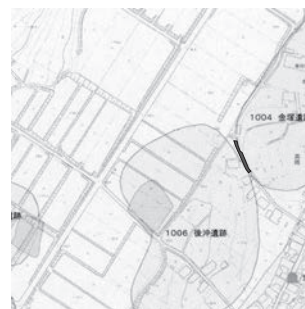
②掘削状況



②位置図

166 金塚遺跡1・北上遺跡8 屋敷裏遺跡群7・東村遺跡群7

所在地 ①金塚遺跡 佐久市春日495-1先
 ②北上遺跡 佐久市協和825-1先
 ③屋敷裏遺跡群 佐久市塩名田564先
 ④東村遺跡群 佐久市下平尾1380-1先
 調査担当 上原 学・久保 浩一郎
 掘削深度 各30cm
 堆積状況 舗装・碎石・基盤整地層
 遺構/遺物 なし/なし



①位置図



②位置図



掘削状況



掘削状況



③位置図



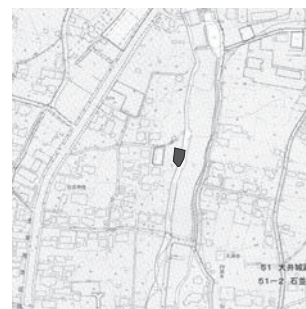
④位置図

167 岩村田遺跡群369

所在地 佐久市岩村田字行人塚390-6
調査担当 富沢 一明
掘削深度 80cm
堆積状況 旧表土40、黒褐色土層40cm(東側に向けて傾斜を確認)
遺構/遺物 なし/なし



堆積状況



位置図

168 岩村田遺跡群370

所在地 佐久市岩村田字池畑329-18
調査担当 上原 学
掘削深度 60cm
堆積状況 埋土整地層60cm以上
遺構/遺物 なし/なし



堆積状況



位置図

169 東大久保遺跡群33

所在地 佐久市下平尾字中大久保
573-1、574-4
調査担当 久保 浩一郎
掘削深度 70cm
堆積状況 地山ローム層70cm以上(地表に地山ローム層が露出した状態)
遺構/遺物 なし/なし



堆積状況



位置図

170 戸屋敷遺跡群7

所在地 佐久市安原字西御堂
979-2・3、981-2
調査担当 上原 学
掘削深度 60cm
堆積状況 造成盛土60cm以上
遺構/遺物 なし/なし



堆積状況



位置図

171 猫久保遺跡群12

所在地 佐久市安原字西御堂978-8
調査担当 上原 学
掘削深度 70cm
堆積状況 盛土整地層10cm、以下地山ローム層
遺構/遺物 なし/なし



堆積状況



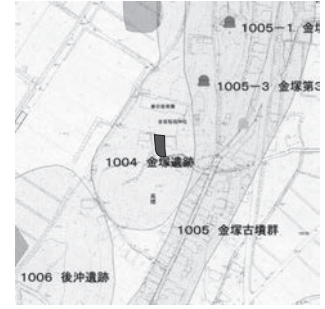
位置図

172 金塚遺跡 2

所在地 佐久市春日字池田503-1
調査担当 上原 学
掘削深度 70cm
堆積状況 盛土整地層20～50cm、以下
地山ローム層
遺構/遺物 なし/なし



堆積状況



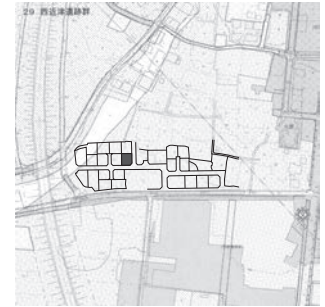
位置図

173 周防畑遺跡群205

所在地 佐久市長土呂字一ツ長田1730
調査担当 上原 学・久保 浩一郎
掘削深度 70cm
堆積状況 造成盛土70cm、以下暗褐色砂
質土層(遺構確認面)
遺構/遺物 なし/なし



堆積状況



位置図

174 井上遺跡 4

所在地 佐久市下越字後田474-1
調査担当 上原 学
掘削深度 70cm
堆積状況 灰褐色粘土層30～40、褐色シル
ト層30cm、以下暗褐色砂礫層
遺構/遺物 なし/なし



堆積状況



位置図

175 岩村田遺跡群371

所在地 佐久市岩村田字観音堂2106-2
調査担当 上原 学
掘削深度 70cm
堆積状況 整地層20cm、以下黒褐色旧表土
遺構/遺物 なし/なし



掘削状況



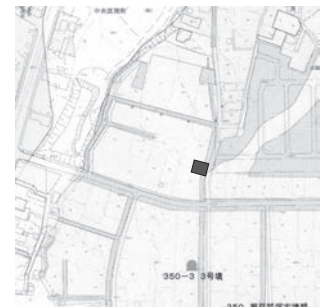
位置図

176 深堀遺跡群38

所在地 佐久市瀬戸字下原3507-2
調査担当 羽毛田 卓也・上原 学
掘削深度 30～50cm
堆積状況 旧耕作土30、耕作による攪乱5
～15cm、以下ローム層(遺構確
認面)
遺構/遺物 なし/なし




堆積状況



位置図

177 長土呂遺跡群149

所在地 佐久市長土呂字南聖原516-12
調査担当 富沢 一明
掘削深度 50(北)~70(南)cm
堆積状況 造成盛土及び、旧表土70cm以上
(地山は北から南に傾斜)
遺構/遺物 なし/なし



堆積状況



位置図

178 中道遺跡群35

所在地 佐久市前山字森下162-11
調査担当 上原 学
掘削深度 40~70cm
堆積状況 盛土整地層70cm以上
遺構/遺物 なし/なし



堆積状況



位置図

179 唐松坂遺跡 1

所在地 佐久市伴野2162先~2200-1先
調査担当 上原 学
掘削深度 150cm
堆積状況 黒褐色表土40、暗褐色土層30cm、
以下黄褐色ローム層
遺構/遺物 なし/なし




掘削状況



位置図

180 番屋前遺跡群35

所在地 佐久市中込字東妻神3199-8先
調査担当 久保 浩一郎
掘削深度 80cm
堆積状況 舗装・碎石10~60、旧表土20cm、
以下暗褐色堆積土層
遺構/遺物 なし/なし



堆積状況



位置図

181 岩村田遺跡群372

所在地 佐久市岩村田字東大門先2075-8
調査担当 久保 浩一郎
掘削深度 40~70cm
堆積状況 造成土15、黒褐色堆積土25cm、
以下地山ローム層
遺構/遺物 なし/なし



堆積状況



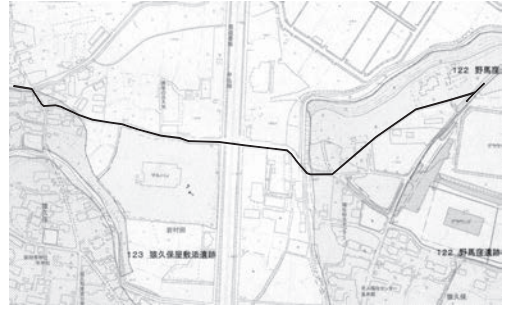
位置図

182 野馬窪遺跡群28 猿久保屋敷添遺跡12

所在地 佐久市猿久保296～185-15
 調査担当 上原 学
 掘削深度 120cm
 堆積状況 舗装5、碎石30cm、以下
 地山ローム層
 遺構／遺物 なし／なし



掘削状況



位置図

183 前田遺跡群14

所在地 佐久市小田井字前田原601-1・3
 調査担当 上原 学・久保 浩一郎
 掘削深度 60cm
 堆積状況 造成土(碎石)60cm以上
 遺構／遺物 なし／なし



堆積状況



位置図

184 東内池遺跡15

所在地 佐久市新子田字東内池1696-34
 調査担当 上原 学
 掘削深度 50～60cm
 堆積状況 盛土整地層60cm以上
 遺構／遺物 なし／なし



堆積状況



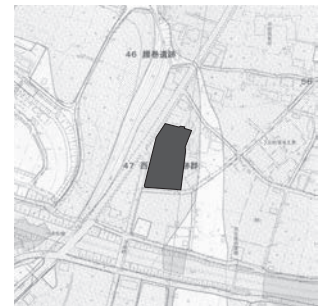
位置図

185 西大久保遺跡群32

所在地 佐久市上平尾字塚畑ケ805-1
 調査担当 上原 学
 掘削深度 120cm
 堆積状況 掘削は一部ローム層(遺構確認
 面)に達する
 遺構／遺物 なし／なし



掘削状況



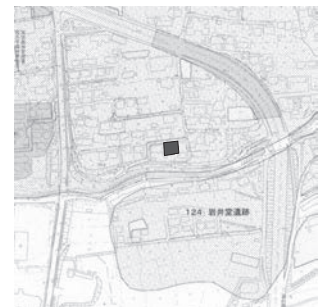
位置図

186 岩村田遺跡群373

所在地 佐久市岩村田字中八日町
 3076-8・12
 調査担当 羽毛田 卓也
 掘削深度 50(東側)、110(西側)cm
 堆積状況 暗褐色埋土55、褐色旧表土20
 cm、以下灰褐色砂質ローム層
 遺構／遺物 なし／なし



堆積状況



位置図

187 野沢城跡60

所在地 佐久市原字前堀添394-10
調査担当 上原 学
掘削深度 50cm
堆積状況 掘削底面盛土整地層(東)又は砂層(西)
遺構/遺物 なし/なし




堆積状況



位置図

188 上ノ山遺跡 1

所在地 佐久市桑山字明神平660-1・3
調査担当 久保 浩一郎
掘削深度 40~70cm
堆積状況 耕作土の表土20~30、褐色粘質堆積土10cm、以下灰白色地山粘土層
遺構/遺物 なし/なし



堆積状況



位置図

189 平賀中屋敷遺跡群33

所在地 佐久市平賀字櫛藪700-1
調査担当 上原 学
掘削深度 70~80cm
堆積状況 盛土整地層50~60cm、旧水田灰褐色粘土層10~20cm、以下褐色粘土層
遺構/遺物 なし/なし



堆積状況



位置図

190 貴船反遺跡 4

所在地 佐久市協和字中沢955
調査担当 上原 学
掘削深度 50cm
堆積状況 (北)表土20、以下黄褐色粘土層
(南)表土50cm以上
遺構/遺物 なし/なし



堆積状況



位置図

191 西大久保遺跡群33

所在地 佐久市下平尾字上大久保
468-6、469-1
調査担当 羽毛田 卓也
掘削深度 50cm
堆積状況 表土・建物解体層40cm以上、明黄褐色砂質ローム層(一部確認)
遺構/遺物 なし/なし




堆積状況



位置図

192 鳴瀬中屋敷遺跡群 8

所在地 佐久市鳴瀬字殿中1116-1
調査担当 上原 学
掘削深度 80cm
堆積状況 造成盛土80cm以上
遺構/遺物 なし/なし




堆積状況



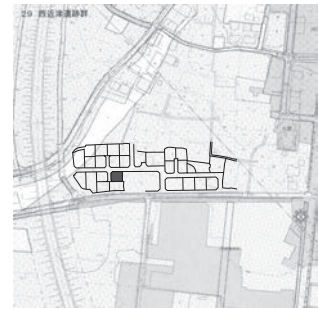
位置図

193 周防畑遺跡群206

所在地 佐久市長土呂字一ツ長田
1725の一部
調査担当 富沢 一明
掘削深度 70cm
堆積状況 造成盛土70cm以上
遺構/遺物 なし/なし



堆積状況



位置図

194 周防畑遺跡群207

所在地 佐久市長土呂字十二1303-1・11
調査担当 上原 学
掘削深度 70cm
堆積状況 整地層(礫交じり暗褐色土層)
70cm以上
遺構/遺物 なし/なし



堆積状況



位置図

195 上の山遺跡 1

所在地 佐久市小宮山字伴野226-1
調査担当 上原 学
掘削深度 80cm
堆積状況 盛土整地層50~80cm、以下黄
褐色粘土層(遺構確認面)
遺構/遺物 なし/なし



掘削状況



位置図

196 芝宮遺跡群62

所在地 佐久市長土呂字中高山829-5
調査担当 富沢 一明
掘削深度 60cm
堆積状況 盛土整地層30cm、以下ローム
層又は砂層
遺構/遺物 なし/なし




堆積状況



位置図

197 小山崎遺跡群14

所在地 佐久市下小田切字滝川端31-13
調査担当 上原 学
掘削深度 70cm
堆積状況 表土・堆積土70cm、掘削底面黄褐色地山粘土層
遺構／遺物 なし／なし



堆積状況



位置図

198 戸屋敷遺跡群 8

所在地 佐久市下平尾字一本木
1126-2の一部
調査担当 羽毛田 卓也
掘削深度 80cm
堆積状況 暗褐色表土30cm、以下灰褐色砂質地山ローム層
遺構／遺物 なし／なし



堆積状況



位置図

199 蛇塚遺跡群73

所在地 佐久市安原1151-2付近
調査担当 上原 学
掘削深度 70cm
堆積状況 旧水路建設時埋土70cm以上
遺構／遺物 なし／なし



堆積状況



位置図

200 井上遺跡 5

所在地 佐久市下越474-1先～474-8先
調査担当 上原 学
掘削深度 200cm
堆積状況 舗装・碎石35、灰褐色粘土層50、褐色シルト層50cm、以下礫層
遺構／遺物 なし／なし



堆積状況



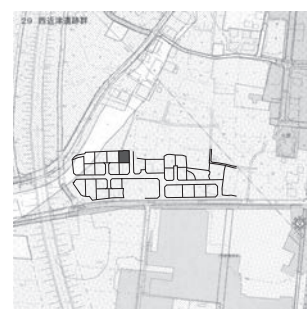
位置図

201 周防畑遺跡群208

所在地 佐久市長土呂字一ツ長田1725-5
調査担当 上原 学
掘削深度 60～80cm
堆積状況 盛土整地層80cm以上
遺構／遺物 なし／なし



堆積状況



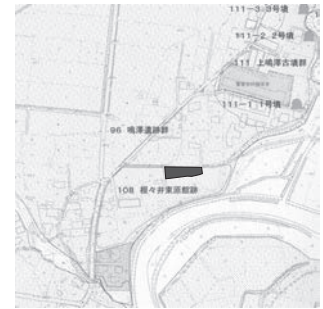
位置図

202 根々井東原館跡 1

所在地 佐久市根々井字東原
867-1、869-2
調査担当 久保 浩一郎
掘削深度 50cm
堆積状況 表土20、黒褐色堆積土20~30
cm、以下地山ローム層
遺構/遺物 住居址(埋土保存)/なし




堆積状況



位置図

203 栗ノ木遺跡 1

所在地 佐久市北川字勝間413-4
調査担当 久保 浩一郎
掘削深度 50cm
堆積状況 造成盛土20(北)~50(南)以上、
黒褐色粘質堆積土20cm、以下
褐色粘質堆積土
遺構/遺物 なし/なし




堆積状況



位置図

204 岩村田遺跡群374

所在地 佐久市岩村田字池畑329-10
調査担当 羽毛田 卓也・久保 浩一郎
掘削深度 40cm
堆積状況 暗褐色盛土40cm以上
遺構/遺物 なし/なし




堆積状況



位置図

205 近津遺跡群24

所在地 佐久市長土呂字東近津1171-1
調査担当 上原 学
掘削深度 100cm
堆積状況 遺跡内では地山ローム層を50
cm程度掘り込む
遺構/遺物 なし/なし



堆積状況



位置図

206 北裏遺跡群11

所在地 佐久市伴野字南裏847-1
調査担当 上原 学
掘削深度 50cm
堆積状況 盛土整地層50cm以上
遺構/遺物 なし/なし



堆積状況




位置図

207 梨の木遺跡19

所在地 佐久市中込字梨ノ木
3734-42・172

調査担当 上原 学
掘削深度 50cm
堆積状況 掘削底面の一部で黄褐色土層
(遺構確認面)を確認
遺構/遺物 なし/なし




堆積状況



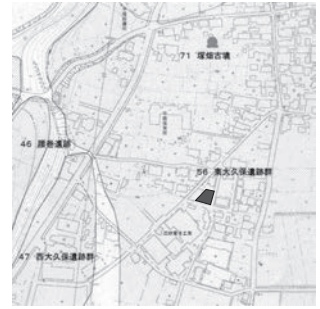
位置図

208 東大久保遺跡群34

所在地 佐久市上平尾字塚畑ケ795-3
調査担当 久保 浩一郎
掘削深度 50cm
堆積状況 攪乱表土30(南東)~50cm以上
(北西から中央)、以下黄褐色
地山ローム層
遺構/遺物 なし/なし




堆積状況



位置図

209 深堀遺跡群39

所在地 佐久市瀬戸字桜山377-15
調査担当 上原 学
掘削深度 40cm
堆積状況 盛土整地層40cm以上
遺構/遺物 なし/なし



堆積状況



位置図

210 深堀遺跡群40

所在地 佐久市瀬戸字桜山377-15
調査担当 上原 学
掘削深度 40~60cm
堆積状況 盛土整地層20~50cm、以下黄
褐色土層(地山)
遺構/遺物 なし/なし



堆積状況



位置図

211 鳴澤遺跡群26

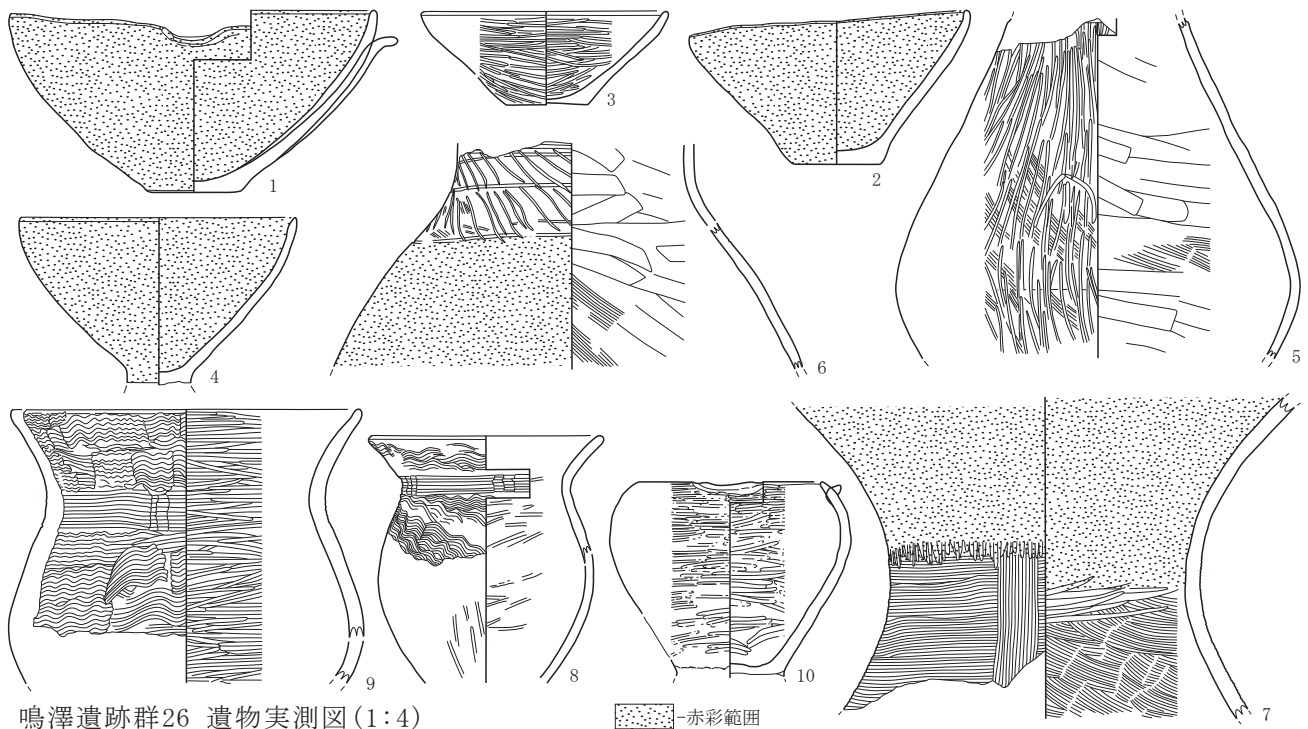
所在地 佐久市根々井字東原879-1
調査担当 富沢 一明・上原 学
掘削深度 150cm
堆積状況 盛土整地層80cm、以下地山ロ
ーム層(遺構確認面)
遺構/遺物 住居址5軒(記録作成)
/弥生土器等



掘削状況

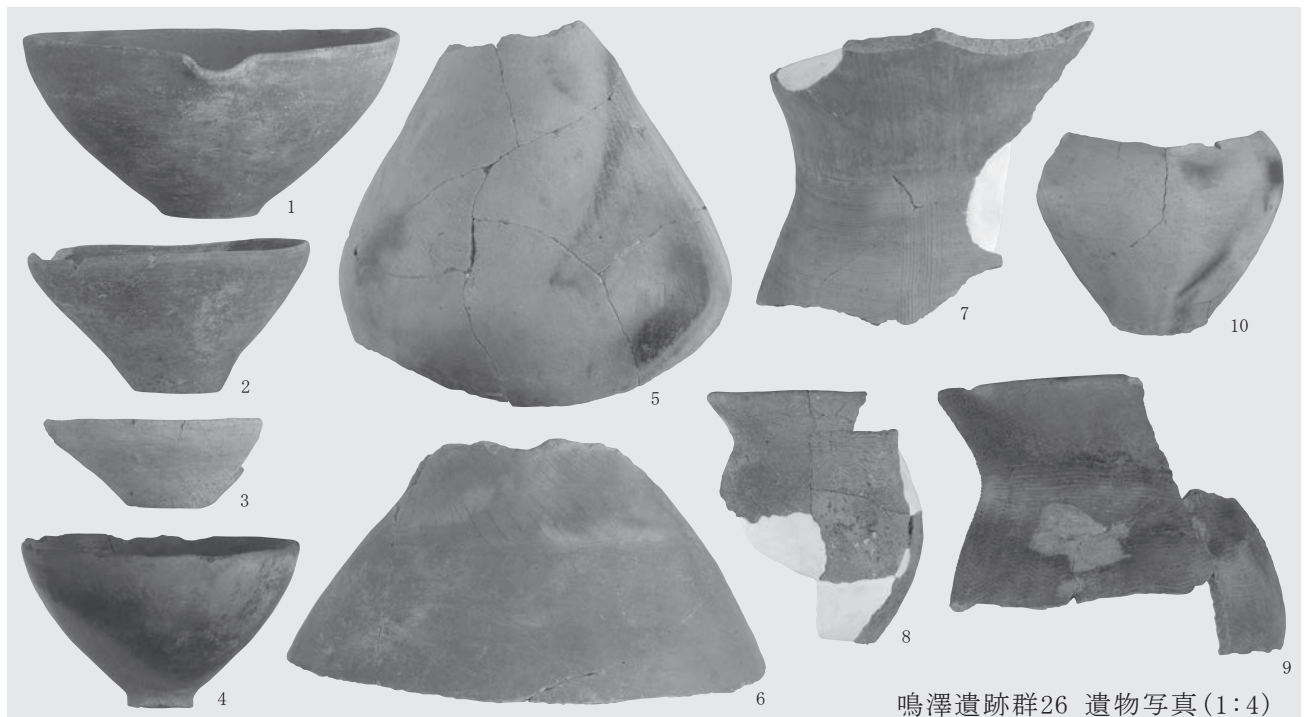


位置図



鳴澤遺跡群26 遺物実測図(1:4)

赤彩範囲



鳴澤遺跡群26 遺物写真(1:4)

No.	器種	器型	口径	底径	器高	調整・文様・備考	残存率・部位	色調(外面)
1	弥生土器	片口鉢	19.5	5.0	9.6	内外面ヘラミガキ、赤彩 H4から出土	100%	5YR3/6 暗赤褐色他
2	弥生土器	鉢	14.9	4.6	8.1	内外面ヘラミガキ、赤彩 H4から出土	98%	5YR5/4 にぶい赤褐色他
3	弥生土器	鉢	(13.1)	4.3	4.9	内外面ヘラミガキ H4から出土	40%	10YR8/2 灰白色
4	弥生土器	高坏	14.9	-	[8.8]	内外面ヘラミガキ、赤彩、脚部欠損 H4から出土	50%	10R4/8 赤色他
5	弥生土器	壺	-	-	[17.9]	内面ハケ目の残るナデ 外面頸部ヘラ描沈線、体部ヘラ描木の葉文、ヘラミガキ	胴上部～胴下部	7.5YR7/4 にぶい橙褐色他
6	弥生土器	壺	-	-	[11.9]	内面ハケ目の残るナデ 外面ハケ目、ヘラ描沈線、ヘラ描斜走文、体部ヘラミガキ、赤彩	胴上部～胴下部	2.5YR3/6 暗赤褐色他
7	弥生土器	壺	-	-	[16.9]	内面ハケ目後ヘラミガキ 外面口縁ヘラミガキ後赤彩、頸部櫛描横線文、櫛描垂下文	頸部	10YR5/6 赤色他
8	弥生土器	甕	(12.4)	-	[13.1]	内面ヘラミガキ、磨耗 外面櫛描波状文、櫛描籬状文、下部ヘラミガキ、磨耗	口縁部～胴下部	5YR5/1 褐灰色
9	弥生土器	甕	(18.6)	-	[14.4]	内面ヘラミガキ 外面櫛描籬状文、櫛描波状文 H1、H2から出土	口縁部～胴部	7.5YR4/2 灰褐色他
10	土師器	片口鉢	9.8	-	[10.3]	内外面ナデ、ミガキ H5から出土	70%	10YR7/6 明黄褐色他

鳴澤遺跡群26 遺物観察表

()推定値 []残存値

212 岩村田遺跡群375

所在地 佐久市岩村田字行人塚390-5
調査担当 上原 学
掘削深度 80~120cm
堆積状況 整地層20、灰褐色土層20、褐色土層10cm、以下黒褐色土層
遺構/遺物 なし/なし



堆積状況



位置図

213 芝宮遺跡群63

所在地 佐久市長土呂字上芝宮771-15
調査担当 羽毛田 卓也
掘削深度 25~60cm
堆積状況 盛土整地層60cm以上
遺構/遺物 なし/なし



堆積状況



位置図

214 菖蒲沢遺跡 2

所在地 佐久市甲字上原24-1
調査担当 羽毛田 卓也
掘削深度 45~70cm
堆積状況 盛土表土15~35cm、以下整地層又は褐色粘土層
遺構/遺物 なし/なし



堆積状況



位置図

215 中金井遺跡群70

所在地 佐久市小田井字下金井
719-8、725-2
調査担当 上原 学
掘削深度 70cm
堆積状況 整地層50cm、以下黒褐色旧表土層
遺構/遺物 なし/なし



堆積状況



位置図

217 周防畑遺跡群209

所在地 佐久市長土呂字宮ノ前1218-8
調査担当 上原 学
掘削深度 70cm
堆積状況 盛土整地層40cm、以下旧表土又は褐色シルト層上面
遺構/遺物 なし/なし



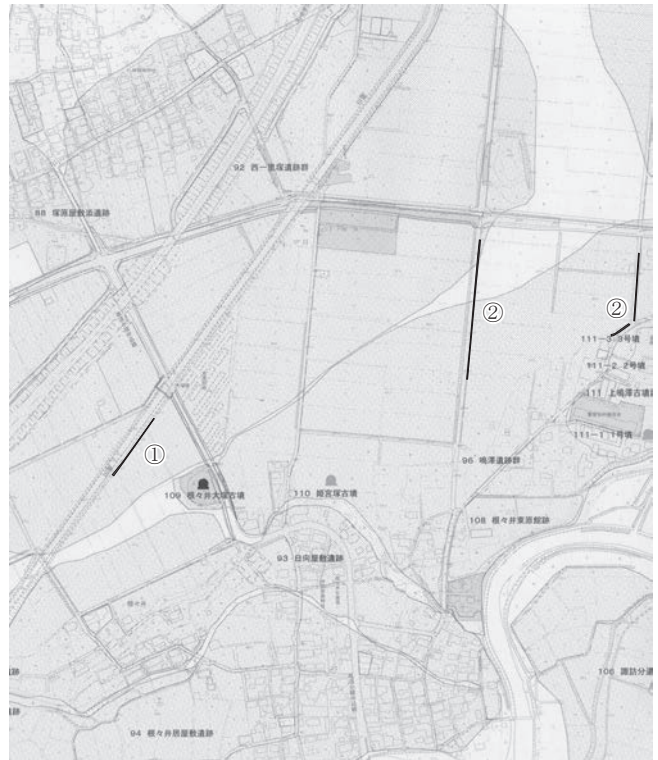
堆積状況



位置図

216 中溝遺跡 1 他

所在地 佐久市鳴瀬字中溝2499-1外
 調査担当 羽毛田 卓也・上原 学
 掘削深度 各既存用水路埋設時掘削層内
 堆積状況 各掘削底面埋土暗褐色粘質土(一部砂礫との混合)
 遺構/遺物 なし/なし



位置図(東側)



①掘削状況



②掘削状況



③掘削状況



④掘削状況



⑤掘削状況



⑥掘削状況



⑦掘削状況



⑧掘削状況



⑨掘削状況




⑩掘削状況



位置図(西側)

218 権現山遺跡群13

所在地 佐久市甲字向原1046-10、
八幡字原甲317-8
調査担当 上原 学
掘削深度 70cm
堆積状況 (南西隅)造成盛土30~50cm、
以下地山褐色粘土層
(その他)造成盛土70cm以上
遺構/遺物 なし/なし




堆積状況



位置図

219 野沢城跡61

所在地 佐久市原字藤在家71-5
調査担当 富沢 一明
掘削深度 70cm
堆積状況 解体建物基礎層及び、盛土整地
層70cm以上
遺構/遺物 なし/なし



堆積状況



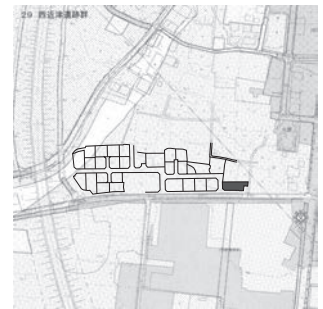
位置図

220 周防畑遺跡群210

所在地 佐久市長土呂字一ツ長田
2307-15・16・18、1723-37・38、
字道常1274-2、1273-4・5
調査担当 上原 学
掘削深度 50~70cm
堆積状況 盛土整地層70cm以上
遺構/遺物 なし/なし



堆積状況



位置図

221 龍子田遺跡3

所在地 佐久市塚原字久保田594-1
調査担当 上原 学
掘削深度 0cm
堆積状況 現地表への盛土工事(掘削なし)
遺構/遺物 なし/なし



施工状況



位置図

222 城平遺跡群19

所在地 佐久市平賀字城平2666-140
調査担当 羽毛田 卓也
掘削深度 65cm
堆積状況 暗褐色盛土整地層65cm以上
遺構/遺物 なし/なし



堆積状況



位置図

223 大門下遺跡 6

所在地 佐久市前山字中川原386-32
調査担当 羽毛田 卓也
掘削深度 40～60cm
堆積状況 黄褐色砂質ローム主体盛土10、
攪乱混合旧表土主体埋土50cm、
以下黒灰色泥炭質土層
遺構／遺物 なし／なし



堆積状況



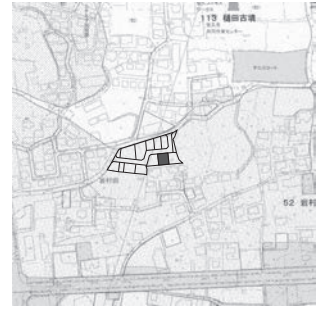
位置図

224 岩村田遺跡群376

所在地 佐久市岩村田字上樋田1850-13
調査担当 羽毛田 卓也
掘削深度 70cm
堆積状況 暗褐色盛土整地層70cm以上
遺構／遺物 なし／なし



堆積状況



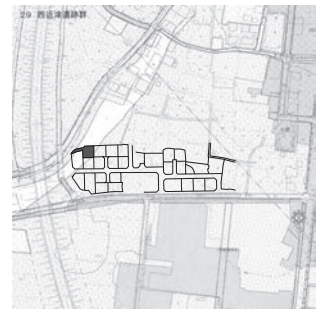
位置図

225 西近津遺跡群76

所在地 佐久市長土呂字一ツ長田
1725-1・2
調査担当 上原 学
掘削深度 150cm (表層改良あり)
堆積状況 盛土整地層50cm、以下低地特
有の粘土層
遺構／遺物 なし／なし



堆積状況



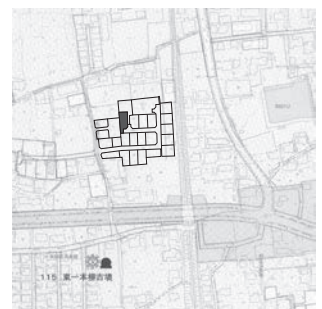
位置図

226 岩村田遺跡群377

所在地 佐久市岩村田字東大門先
2062-16
調査担当 久保 浩一郎
掘削深度 60cm
堆積状況 造成盛土50～60cm、以下黒褐
色堆積土層
遺構／遺物 なし／なし



堆積状況



位置図

227 原遺跡10

所在地 佐久市臼田字新屋敷1197-5
調査担当 上原 学
掘削深度 60cm
堆積状況 盛土整地層50cm、以下褐色粘
土層
遺構／遺物 なし／なし



堆積状況



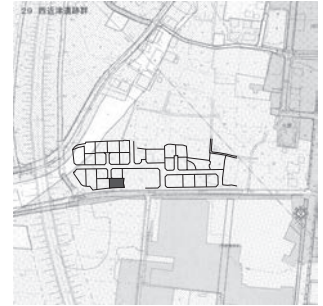
位置図

228 周防畑遺跡群211

所在地 佐久市長土呂字一ツ長田
1725-25・18、1720-9
調査担当 上原 学
掘削深度 60cm
堆積状況 盛土整地層60cm以上
遺構/遺物 なし/なし



堆積状況



位置図

229 東大久保遺跡群35

所在地 佐久市下平尾573-3先～409-1先
調査担当 上原 学
掘削深度 200cm
堆積状況 盛土整地層60cm、以下黄褐色
ローム層
遺構/遺物 なし/なし




堆積状況



位置図

230 猫久保遺跡群13

所在地 佐久市安原字西御堂978-9
調査担当 上原 学
掘削深度 50cm
堆積状況 黒褐色表土30cm、以下ローム層
(遺構確認面)
遺構/遺物 なし/なし



堆積状況



位置図

231 家浦遺跡 8

所在地 佐久市下小田切字見次293-1
調査担当 上原 学
掘削深度 110cm
堆積状況 水田耕作土30、水田床土20cm、
以下灰褐色粘土層
遺構/遺物 なし/なし



堆積状況



位置図

232 志賀神明の木遺跡10

所在地 佐久市志賀字神明ノ木5961-1
調査担当 富沢 一明・上原 学
掘削深度 60～200cm
堆積状況 盛土整地層60、褐色旧表土50、
黒褐色土層90cm以上
遺構/遺物 なし/なし



堆積状況



位置図

233 西大久保遺跡群34

所在地 佐久市下平尾485-3先～484-1先
調査担当 羽毛田 卓也
掘削深度 190cm
堆積状況 舗装・碎石・黒褐色表土40、褐色漸移層20cm、以下地山黄褐色砂質ローム層
遺構／遺物 なし／なし



掘削状況



位置図

234 長土呂遺跡群150

所在地 佐久市長土呂字南聖原
530-1の一部
調査担当 羽毛田 卓也
掘削深度 50cm
堆積状況 暗褐色盛土50cm以上
遺構／遺物 なし／なし




掘削状況



位置図

235 城平遺跡群20

所在地 佐久市平賀字城平2666-245
調査担当 羽毛田 卓也
掘削深度 60cm
堆積状況 褐色粘質ローム・暗褐色粘土・碎石の混合土60cm以上
遺構／遺物 なし／なし



堆積状況



位置図

236 寺畑遺跡群43

所在地 佐久市猿久保字下原608-2
調査担当 羽毛田 卓也
掘削深度 60cm
堆積状況 盛土30、旧耕作土30cm、以下褐色土層
遺構／遺物 なし／なし



堆積状況



位置図

237 古道遺跡 5

所在地 佐久市望月字古道
807-2・5、718-10
調査担当 羽毛田 卓也
掘削深度 50～75cm
堆積状況 表土35、山体崩落堆積土10cm、以下灰褐色粘質土層(地山)
遺構／遺物 なし／なし




堆積状況



位置図

238 岩村田遺跡群378

所在地 佐久市岩村田字西一本柳2293-24
調査担当 上原 学
掘削深度 70～80cm
堆積状況 埋土整地層70～80cm（一部地山砂質ローム上面に達する）
遺構／遺物 住居址（配置図作成後保存）／土師器甕片等




堆積状況



位置図

239 白山遺跡群15

所在地 佐久市三河田字下原522-12、
今井字下原705-12
調査担当 羽毛田 卓也
掘削深度 50cm
堆積状況 表土・攪乱層35cm、以下攪乱層（黒色ブロックと褐色ローム混合）
遺構／遺物 なし／なし



堆積状況



位置図

240 十二平遺跡5

所在地 佐久市協和字金山5255-2
調査担当 羽毛田 卓也
掘削深度 50～70cm
堆積状況 表土25、漸移層20cm、以下灰褐色粘質地山ローム層
遺構／遺物 なし／なし




堆積状況



位置図

241 常田居屋敷遺跡群59

所在地 佐久市塚原字屋敷352-1
調査担当 上原 学
掘削深度 60cm
堆積状況 盛土整地層20～50cm、以下流山層（北側）又は旧表土（南側）
遺構／遺物 なし／なし



堆積状況



位置図

242 平賀中屋敷遺跡群34

所在地 佐久市平賀5225-1
調査担当 羽毛田 卓也
掘削深度 40～60cm
堆積状況 暗褐色表土60cm以上
遺構／遺物 なし／なし



施工状況




位置図

243 周防畑遺跡群212

所在地 佐久市長土呂字宮ノ前
1217-7・10

調査担当 羽毛田 卓也
掘削深度 70cm
堆積状況 盛土(黄褐色砂質ローム混合)
35cm、以下埋土(黒褐色土)
遺構/遺物 なし/なし



堆積状況




位置図

244 中道遺跡群36

所在地 佐久市前山字中道
68-5、68-4の一部

調査担当 羽毛田 卓也
掘削深度 40(南西)~60(北東)cm
堆積状況 (西~南)盛土40cm以上、(北~東)耕作土20cm、以下旧水田
遺構/遺物 なし/なし



堆積状況



位置図

245 七曲り下遺跡 7

所在地 佐久市臼田1879-1先~1880-1先

調査担当 羽毛田 卓也
掘削深度 250cm
堆積状況 舗装・碎石40、碎石・粗砂30、埋土70、旧水田耕作土40、同床土20、暗褐色シルト層(礫多量)50cm
遺構/遺物 なし/なし



掘削状況



位置図

246 龍子田遺跡 4

所在地 佐久市塚原字久保田594-5

調査担当 上原 学
掘削深度 70cm
堆積状況 盛土整地層70cm以上
遺構/遺物 なし/なし



堆積状況



位置図

247 西大久保遺跡群35

所在地 佐久市下平尾590-5先~552-4先

調査担当 上原 学
掘削深度 150cm
堆積状況 埋土整地層90cm、以下ローム層(遺構確認面)
遺構/遺物 なし/なし



堆積状況



掘削状況



位置図

248 寄塚遺跡群10

所在地 佐久市三河田字下原457-2、
横和字砂田584-8

調査担当 上原 学

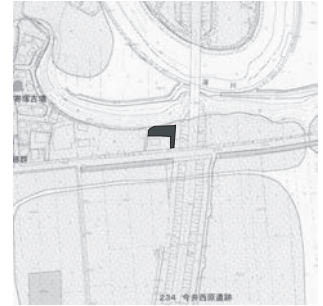
掘削深度 50cm

堆積状況 盛土整地層50cm以上

遺構／遺物 なし／なし



堆積状況



位置図

249 岩尾城跡 6

所在地 佐久市鳴瀬字びわじま602-32

調査担当 上原 学

掘削深度 70cm

堆積状況 河原石を含む砂礫層70cm以上

遺構／遺物 なし／なし



堆積状況



位置図

250 長土呂館跡 3


所在地 佐久市長土呂字城1403-4

調査担当 上原 学

掘削深度 50cm

堆積状況 黒褐色表土50cm以上

遺構／遺物 なし／なし



堆積状況



位置図

251 周防畑遺跡群213

所在地 佐久市長土呂字北上宮久保
904-2

調査担当 上原 学

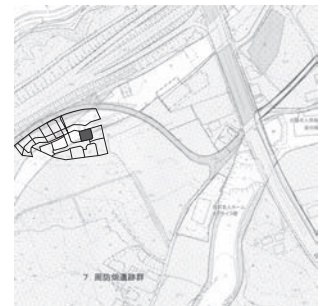
掘削深度 70cm

堆積状況 造成整地層70cm以上

遺構／遺物 なし／なし



堆積状況



位置図

252 芝宮遺跡群64

所在地 佐久市小田井字下曾根81-8

調査担当 羽毛田 卓也・上原 学

掘削深度 60～70cm

堆積状況 暗褐色盛土30～60cm、以下黒
褐色旧表土

遺構／遺物 なし／なし



堆積状況



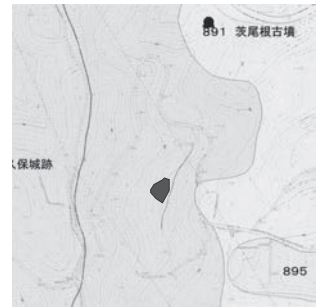
位置図

253 細久保城跡 2

所在地 佐久市矢島字上平1012
調査担当 羽毛田 卓也
掘削深度 ボーリング調査のやぐらの設置
(堆積状況) に伴う掘削はなく遺構確認面に
達せず
遺構/遺物 なし/なし



施工状況



位置図

254 長土呂遺跡群151

所在地 佐久市長土呂字中日影589-1
調査担当 上原 学
掘削深度 70cm
堆積状況 盛土整地層70cm以上
遺構/遺物 なし/なし



堆積状況



位置図

255 番屋前遺跡群36

所在地 佐久市猿久保字前原840-4
調査担当 上原 学
掘削深度 60cm
堆積状況 盛土整地層30~40、黒褐色旧表
土10~20cm、以下ローム層
遺構/遺物 なし/なし



堆積状況



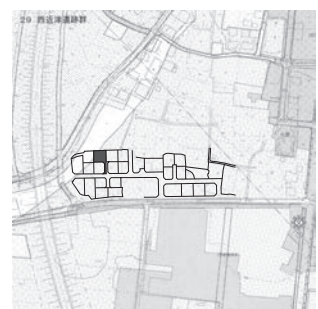
位置図

256 周防畑遺跡群214

所在地 佐久市長土呂字一ツ長田
1725-3・9
調査担当 上原 学
掘削深度 60cm
堆積状況 盛土整地層60cm以上
遺構/遺物 なし/なし



堆積状況



位置図

257 野沢館跡15

所在地 佐久市野沢字居屋敷83、
85-5・11
調査担当 上原 学
掘削深度 50~70cm
堆積状況 盛土30~50cm、以下整地層
遺構/遺物 なし/なし



堆積状況



位置図

258 新町遺跡26

所在地 佐久市中込字狐塚2127-1
調査担当 羽毛田 卓也
掘削深度 50cm
堆積状況 碎石5、暗褐色シルト整地層5、
灰褐色シルト整地層5、褐灰色
粗砂埋土35cm
遺構／遺物 なし／なし




堆積状況



位置図

259 棧敷遺跡27

所在地 佐久市安原字棧敷1499-7
調査担当 上原 学
掘削深度 50cm
堆積状況 盛土整地層50cm以上
遺構／遺物 なし／なし



堆積状況



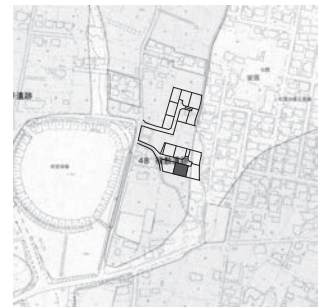
位置図

260 棧敷遺跡28

所在地 佐久市安原字棧敷1499-10
調査担当 羽毛田 卓也
掘削深度 50～60cm
堆積状況 盛土整地層(暗褐色土と褐色ロ
ームの混合土)60cm以上
遺構／遺物 なし／なし



堆積状況



位置図

261 棧敷遺跡29

所在地 佐久市安原字棧敷1499-11
調査担当 羽毛田 卓也
掘削深度 40cm
堆積状況 盛土整地層(暗褐色土・黒褐色粗
砂・黄褐色砂質ロームの混合)
40cm以上
遺構／遺物 なし／なし



堆積状況



位置図

262 棧敷遺跡30

所在地 佐久市安原字棧敷1499-9
調査担当 羽毛田 卓也
掘削深度 10～50cm
堆積状況 盛土整地層(褐色ロームと黒褐
色土の混合)50cm以上
遺構／遺物 なし／なし




堆積状況



位置図

263 岩村田遺跡群379

所在地 佐久市岩村田字下宿705-12
調査担当 上原 学
掘削深度 60cm
堆積状況 盛土整地層40~60cm、北側一部
掘削底面地山ローム層
遺構/遺物 なし/なし



堆積状況



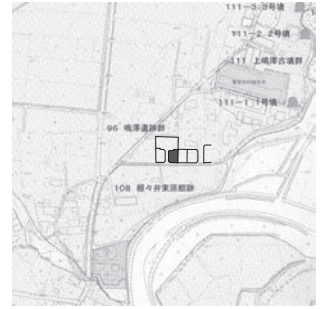
位置図

264 鳴澤遺跡群27

所在地 佐久市根々井字東原879-6
調査担当 上原 学
掘削深度 70cm
堆積状況 盛土整地層70cm以上
遺構/遺物 なし/なし



堆積状況



位置図

265 屋敷裏遺跡群8

所在地 佐久市塩名田字居屋敷1348-1
調査担当 上原 学
掘削深度 50cm
堆積状況 盛土整地層及び旧表土50cm以上
遺構/遺物 なし/なし




堆積状況



位置図

266 小山崎遺跡群15

所在地 佐久市下小田切字反田34-58・5
調査担当 羽毛田 卓也
掘削深度 30~65cm
堆積状況 黒褐色整地層20cm、以下褐色~
灰褐色造成盛土
遺構/遺物 なし/なし



堆積状況



位置図

267 根々井居屋敷遺跡9

所在地 佐久市根々井字上屋敷531-2
調査担当 上原 学
掘削深度 60cm
堆積状況 盛土整地層20~40cm、以下地山
砂礫層
遺構/遺物 なし/なし



堆積状況




位置図

268 西近津遺跡群77

所在地 佐久市長土呂字森下
1767-2の一部

調査担当 上原 学
掘削深度 25～80cm
堆積状況 盛土整地層60～80cm、以下地山
ローム層
遺構／遺物 なし／なし



堆積状況



位置図

269 周防畑遺跡群215

所在地 佐久市長土呂字宮ノ前1218-7
調査担当 羽毛田 卓也
掘削深度 50cm
堆積状況 暗褐色盛土整地層50cm以上
遺構／遺物 なし／なし




堆積状況



位置図

270 栗ノ木遺跡2

所在地 佐久市北川字勝間415-1
調査担当 上原 学
掘削深度 50cm
堆積状況 盛土整地層30～50cm、以下粘土
質褐色土層(遺構確認面)
遺構／遺物 なし／なし



堆積状況



位置図

271 野沢城跡62

所在地 佐久市原字大石田538-1先
調査担当 上原 学
掘削深度 30～40cm
堆積状況 既存施設解体層30～40cm
遺構／遺物 なし／なし



掘削状況



位置図

272 岩村田遺跡群380

所在地 佐久市岩村田字木戸在家911-2
調査担当 上原 学
掘削深度 75cm
堆積状況 盛土整地層55～75cm、以下地山
ローム層
遺構／遺物 なし／なし



堆積状況



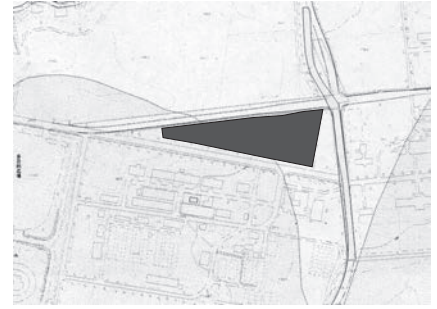
位置図

273 馬瀬口遺跡群9

所在地 佐久市猿久保字丸山
92-15の一部
調査担当 羽毛田 卓也
掘削深度 30～60cm
堆積状況 暗褐色から黒褐色耕作
土層60cm以上
遺構／遺物 なし／なし




掘削状況



位置図

274 平馬塚遺跡群15

所在地 佐久市三塚字柳の下154-3
調査担当 羽毛田 卓也
掘削深度 70cm
堆積状況 水田耕作土50、水田床土20cm、
以下灰色シルト(遺構確認面)
遺構／遺物 なし／なし



堆積状況



位置図

275 芝宮遺跡群65

所在地 佐久市長土呂字中高山829-6
調査担当 羽毛田 卓也
掘削深度 50cm
堆積状況 盛土整地層50cm以上
遺構／遺物 なし／なし



掘削状況



位置図

276 宮の上遺跡群50

所在地 佐久市根々井字供養塚198-3～5
調査担当 上原 学
掘削深度 120cm
堆積状況 舗装・碎石35、褐色砂層20、暗
褐色砂礫層50cm、以下灰褐色砂
礫層
遺構／遺物 なし／なし



堆積状況



位置図

277 原遺跡11

所在地 佐久市白田1191-3～1194-16
調査担当 羽毛田 卓也
掘削深度 120cm
堆積状況 碎石50～60、旧耕作土15～30、黒
灰色シルト・粘質土層25～40cm、
以下褐灰色シルト・砂・粘質土層
遺構／遺物 なし／なし



掘削状況



位置図

278 入の沢古墳群 2

所在地 佐久市桑山字入ノ沢962-3
 調査担当 羽毛田 卓也
 掘削深度 60cm
 堆積状況 暗褐色整地層15、瓦片少量含む
 粘質整地層40、粘土・黒色ブロッ
 ク含む整地層5cm、以下灰黄褐色
 粘土層(遺構確認面)
 遺構/遺物 なし/なし



堆積状況



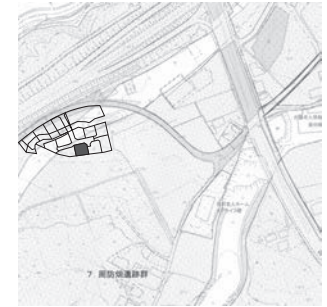
位置図

279 周防畑遺跡群216

所在地 佐久市長土呂字北上宮久保
 904-7
 調査担当 富沢 一明
 掘削深度 50~60cm
 堆積状況 盛土整地層40cm、以下褐色土層
 遺構/遺物 なし/なし




堆積状況



位置図

280 枇杷坂遺跡群159

所在地 佐久市岩村田字枇杷坂995-11
 調査担当 羽毛田 卓也・上原 学
 掘削深度 50~70cm
 堆積状況 暗褐色表土20、黒褐色盛土20cm、
 以下暗褐色土層(褐色ローム小ブ
 ロック・少量のパミス中粒含む)
 遺構/遺物 なし/なし



堆積状況



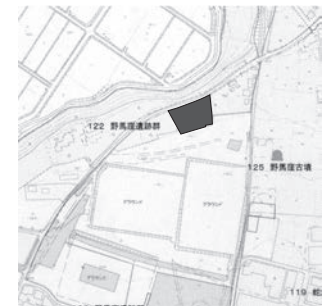
位置図

281 野馬窪遺跡群29

所在地 佐久市猿久保165-3~167-6先
 調査担当 羽毛田 卓也
 掘削深度 90cm(鋤取箇所40~45cm)
 堆積状況 碎石20(東)~30(西)、盛土20(東)
 ~45(西)、旧表土40、以下褐色砂
 質ローム層
 遺構/遺物 なし/なし




堆積状況



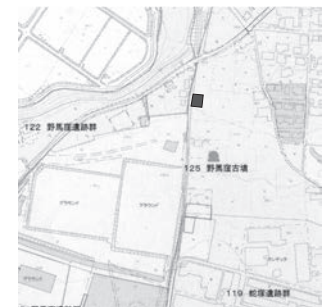
位置図

282 蛇塚遺跡群74

所在地 佐久市猿久保字野馬窪
 168-6、169-10
 調査担当 羽毛田 卓也
 掘削深度 40~90cm
 堆積状況 暗褐色土層50、黒褐色土層20cm、
 以下褐色ローム層(遺構確認面)
 遺構/遺物 なし/なし



堆積状況



位置図

283 岩村田遺跡群381

所在地 佐久市岩村田字東大門先2075-5
調査担当 上原 学
掘削深度 70cm
堆積状況 盛土40cm、以下黒褐色旧表土
遺構／遺物 なし／なし




堆積状況



位置図

284 蛇塚遺跡群75

所在地 佐久市新子田字ミセキ1798-3
調査担当 上原 学
掘削深度 50cm
堆積状況 盛土整地層30～45cm、以下地山
ローム層
遺構／遺物 なし／なし



堆積状況



位置図

285 龍子田遺跡 5

所在地 佐久市塚原字久保田594-1
調査担当 上原 学
掘削深度 50cm
堆積状況 盛土整地層50cm以上
遺構／遺物 なし／なし



堆積状況



位置図

286 大堀遺跡 3

所在地 佐久市前山字大堀299-7
調査担当 羽毛田 卓也
掘削深度 60cm
堆積状況 碎石を含む暗褐色盛土60cm以上
遺構／遺物 なし／なし



堆積状況



位置図

287 龍子田遺跡 6

所在地 佐久市塚原字久保田594-6
調査担当 羽毛田 卓也
掘削深度 50cm
堆積状況 暗褐色造成盛土(碎石含む)50
cm以上
遺構／遺物 なし／なし




堆積状況



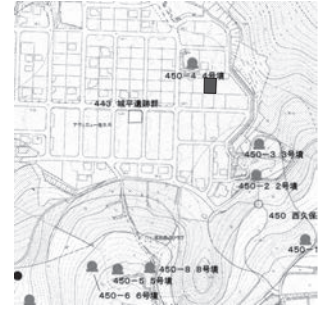
位置図

288 城平遺跡群21

所在地 佐久市平賀字城平2666-248
調査担当 富沢 一明
掘削深度 70cm
堆積状況 盛土整地層70cm以上
遺構/遺物 なし/なし




堆積状況



位置図

289 芝宮遺跡群66

所在地 佐久市小田井字下曾根81-9
調査担当 富沢 一明
掘削深度 50~60cm
堆積状況 盛土整地層50cm以上、以下地山
ローム層(北東部で確認)
遺構/遺物 なし/なし




堆積状況



位置図

290 金井城跡15

所在地 佐久市小田井字上金井1199-5
調査担当 羽毛田 卓也
掘削深度 70cm
堆積状況 暗褐色盛土45cm、以下暗褐色シ
ルト質盛土(小礫含む)
遺構/遺物 なし/なし



堆積状況



位置図

291 長土呂遺跡群152

所在地 佐久市長土呂字南聖原524-8
調査担当 羽毛田 卓也
掘削深度 60cm
堆積状況 暗褐色盛土60cm以上(東側掘削
底面地山褐色ロームを確認)
遺構/遺物 なし/なし




堆積状況



位置図

292 尼塚遺跡群16

所在地 佐久市塚原字西屋敷1880-4
調査担当 上原 学
掘削深度 60cm
堆積状況 整地層50~60cm以上、黄褐色土
層10cm(遺構確認面)
遺構/遺物 なし/なし



堆積状況



位置図

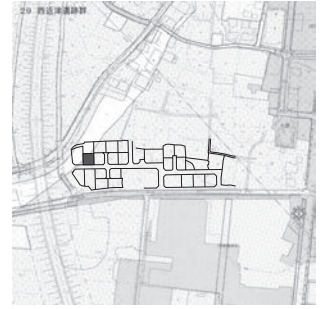
293 周防畑遺跡群217

所在地 佐久市長土呂字一ツ長田
1725-11

調査担当 羽毛田 卓也
掘削深度 50cm
堆積状況 暗褐色粘質土・灰褐色シルト混
合埋土整地層50cm以上
遺構／遺物 なし／なし



掘削状況



位置図

294 城平遺跡群22

所在地 佐久市平賀字城平2666-82
調査担当 富沢 一明
掘削深度 50cm
堆積状況 造成盛土50cm以上、造成盛土
下位に黄褐色地山粘土を確認)
遺構／遺物 なし／なし



堆積状況



位置図

295 岩村田遺跡群382

所在地 佐久市岩村田字常木上2324-16
調査担当 上原 学
掘削深度 80cm
堆積状況 盛土整地層80cm以上(一部掘削
底面地山ローム層を確認)
遺構／遺物 なし／なし



堆積状況



位置図

296 岩村田遺跡群383

所在地 佐久市岩村田字南羽毛平3213-1
調査担当 上原 学
掘削深度 60cm
堆積状況 盛土整地層60cm、以下砂質黄褐色土層(遺構確認面)
遺構／遺物 なし／なし




堆積状況



位置図

297 棧敷遺跡31

所在地 佐久市安原字棧敷1499-6
調査担当 羽毛田 卓也
掘削深度 70cm
堆積状況 灰褐色盛土整地層40、暗褐色旧
耕作土30cm以上
遺構／遺物 なし／なし




堆積状況



位置図

298 蛇塚遺跡群76

所在地 佐久市新子田字内池1781-6
調査担当 上原 学
掘削深度 60cm
堆積状況 盛土整地層30cm、以下地山ローム層(遺構確認面)
遺構/遺物 なし/なし



堆積状況



位置図

299 周防畑遺跡群218

所在地 佐久市長土呂字南近津1163-19
調査担当 羽毛田 卓也
掘削深度 20~50cm
堆積状況 暗褐色表土40、灰褐色粗砂・砂質土(漸移層)10cm以上
遺構/遺物 なし/なし



堆積状況



位置図

300 宮の上遺跡群51

所在地 佐久市横和字宮之上311-1
調査担当 上原 学
掘削深度 50cm
堆積状況 盛土整地層50cm以上
遺構/遺物 なし/なし



堆積状況



位置図

301 岩村田遺跡群384

所在地 佐久市岩村田字中八日町
3085-4・5
調査担当 上原 学
掘削深度 30cm
堆積状況 盛土整地層30cm以上
遺構/遺物 なし/なし



堆積状況



位置図

302 城平遺跡群23

所在地 佐久市平賀字城平2666-125
調査担当 上原 学
掘削深度 70cm
堆積状況 盛土整地層50cm、以下角礫混じりの粘土質暗褐色土層
遺構/遺物 なし/なし



堆積状況



位置図

303 芝宮遺跡群67

所在地 佐久市小田井字下曾根81-13
調査担当 羽毛田 卓也
掘削深度 80cm
堆積状況 暗褐色盛土整地層80cm以上
遺構/遺物 なし/なし




堆積状況



位置図

304 番屋前遺跡群37

所在地 佐久市猿久保字前原839-1・2・4
調査担当 上原 学
掘削深度 70cm
堆積状況 黒褐色表土50、黄褐色ローム層
(遺構確認面)20cm以上
遺構/遺物 なし/なし



堆積状況



位置図

305 芝宮遺跡群68

所在地 佐久市長土呂字上芝宮763-11、
小田井字下曾根90-2の各一部
調査担当 羽毛田 卓也
掘削深度 60cm
堆積状況 盛土60cm、以下灰褐色ローム層
(北側1/3)黒色土層(南側2/3)
遺構/遺物 なし/なし



堆積状況



位置図

306 芝宮遺跡群69

所在地 佐久市小田井字下曾根81-11
調査担当 羽毛田 卓也
掘削深度 50~60cm
堆積状況 盛土(暗褐色土・黄褐色砂質ローム
混合)30cm、以下灰褐色砂礫
盛土
遺構/遺物 なし/なし



堆積状況



位置図

307 芝宮遺跡群70

所在地 佐久市長土呂字南上中原
763-30、29の一部
調査担当 上原 学
掘削深度 60cm
堆積状況 盛土整地層20、暗褐色旧表土30
cm、以下黄褐色ローム層
遺構/遺物 なし/なし



堆積状況



位置図

308 下県屋敷遺跡群14

所在地 佐久市伴野字西屋敷添1773-3
の一部
調査担当 羽毛田 卓也・上原 学
掘削深度 50cm
堆積状況 盛土整地層50cm以上
遺構/遺物 なし/なし



堆積状況



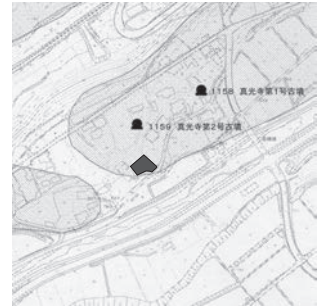
位置図

309 真光寺遺跡 1

所在地 佐久市協和字真光寺2815-3
調査担当 富沢 一明
掘削深度 60~70cm
堆積状況 盛土整地層60cm、以下黄褐色地
山ローム層
遺構/遺物 なし/なし



堆積状況



位置図

310 尼塚遺跡群17

所在地 佐久市塚原字西屋敷1880-1
調査担当 羽毛田 卓也
掘削深度 30cm
堆積状況 盛土整地層30cm以上
遺構/遺物 なし/なし



堆積状況



位置図

311 下信濃石遺跡15

所在地 佐久市岩村田字仁王前
3305-2・9
調査担当 羽毛田 卓也・上原 学
掘削深度 40~50cm
堆積状況 解体建物の構築土(暗褐色土)
50cm以上
遺構/遺物 なし/なし



掘削状況



位置図

312 芝宮遺跡群71

所在地 佐久市長土呂字南上中原763-11
の一部
調査担当 羽毛田 卓也
掘削深度 60~90cm
堆積状況 盛土30~60、旧耕作土15cm、以
下黄褐色ローム層(遺構確認面)
遺構/遺物 なし/なし



堆積状況



位置図

313 芝宮遺跡群72

所在地 佐久市小田井字下曾根90-2
の一部
調査担当 羽毛田 卓也
掘削深度 60cm
堆積状況 暗褐色土・黒褐色粗砂・黄褐色
砂質ローム混合埋土60cm以上
遺構／遺物 なし／なし



堆積状況



位置図

314 芝宮遺跡群73

所在地 佐久市長土呂字南上中原763-20
調査担当 羽毛田 卓也
掘削深度 40～70cm
堆積状況 暗褐色土・ローム混合灰褐色埋
土整地層70cm以上
遺構／遺物 なし／なし



掘削状況



位置図

315 芝宮遺跡群74

所在地 佐久市小田井字下曾根81-12
調査担当 羽毛田 卓也
掘削深度 30～80cm
堆積状況 暗褐色盛土整地層80cm以上
遺構／遺物 なし／なし




堆積状況



位置図

316 芝宮遺跡群75

所在地 佐久市長土呂字上芝宮771-4、
772-5の各一部
調査担当 羽毛田 卓也
掘削深度 15～50cm
堆積状況 暗褐色・黄褐色砂質ローム混合
盛土整地層50cm以上
遺構／遺物 なし／なし




堆積状況



位置図

317 岩村田遺跡群385

所在地 佐久市岩村田字常木上2331-2
調査担当 上原 学
掘削深度 70cm
堆積状況 暗褐色表土70cm以上(南側一部
で遺構確認面であるローム層上
面を確認)
遺構／遺物 なし／なし



堆積状況



位置図

318 芝宮遺跡群76

所在地 佐久市小田井字下曾根90-8、
長土呂字南上中原763-28
調査担当 羽毛田 卓也
掘削深度 70cm
堆積状況 盛土(暗褐色粗砂・黄褐色ローム
の混合土)50cm、以下暗褐色旧
表土
遺構/遺物 なし/なし



堆積状況



位置図

319 龍岡城跡12・五庵遺跡6

所在地 佐久市田口3256
調査担当 羽毛田 卓也
掘削深度 60cm
堆積状況 暗褐色砂礫攪乱表土40cm、以下
褐灰色粘質旧表土
遺構/遺物 なし/なし



堆積状況



位置図

320 岩村田遺跡群386

所在地 佐久市岩村田字北羽毛平
3254-14外6筆
調査担当 羽毛田 卓也
掘削深度 70cm
堆積状況 現表土30、埋土20cm、以下暗褐色
土層
遺構/遺物 なし/なし




掘削状況



位置図

321 鳴澤遺跡群28

所在地 佐久市根々井字東原877-4
調査担当 上原 学
掘削深度 60cm
堆積状況 盛土整地層60cm以上
遺構/遺物 なし/なし



堆積状況



位置図

322 城平遺跡群24

所在地 佐久市平賀字城平2666-83
調査担当 富沢 一明
掘削深度 50cm
堆積状況 盛土整地層50cm以上
遺構/遺物 なし/なし



堆積状況



位置図

323 大塚遺跡群36

所在地 佐久市中込字大塚3037-1
調査担当 上原 学
掘削深度 70cm
堆積状況 整地層70cm以上
遺構/遺物 なし/なし




掘削状況



位置図

324 芝宮遺跡群77

所在地 佐久市小田井字下曾根90-13、
長土呂字南上中原763-25
調査担当 羽毛田 卓也
掘削深度 25~60cm
堆積状況 盛土(灰褐色粗砂・黄褐色ローム
・暗褐色土の混合)60cm以上
遺構/遺物 なし/なし



堆積状況



位置図

325 本郷上北側遺跡 4

所在地 佐久市志賀字本郷上北側3645、
3643-2の各一部
調査担当 羽毛田 卓也
掘削深度 40~70cm
堆積状況 表土50cm、以下暗褐色粘質土
(東)灰褐色シルト層(南西)
遺構/遺物 なし/なし



堆積状況



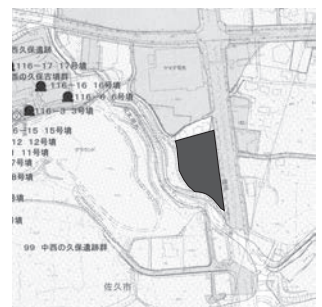
位置図

326 岩村田遺跡群387

所在地 佐久市岩村田字常木上
2318-3、2334-2、2335-2、2337、
2338-3、2340-2
調査担当 上原 学
掘削深度 10cm
堆積状況 盛土整地層10cm以上
遺構/遺物 なし/なし



調査区全景



位置図

試掘確認調査一覧表

No.	遺 跡 名	所在地	開発主体者	開発事業名	調査面積 (㎡)	開発面積 (㎡)	調査期間
1	小屋場遺跡2	香坂	ニューエナジー合同会社	太陽光発電施設建設	174	2,678	R元. 5.27・29・31、 6.3
2	上小平遺跡8	岩村田	個人	個人住宅建築	28	538.22	H30.11.28、12.4、 R元. 6.20
3	宮の上遺跡群44	横和	個人	個人住宅建築	6	187	H30.12.3、・14、 R元. 7.16・19
4	宮の上遺跡群45	横和	長野県佐久建設事務所	歩道設置	100	1,440	R2.3.5
5	苦水日向遺跡2	内山	個人	個人住宅建築	91	402.88	H31.1.7、4.5
6	筒畑遺跡群他 (筒畑遺跡群9)・ (岩村田遺跡群316)	安原 岩村田	佐久市(土木課)	道路改良	80 180	100 200	R元. 5.8・9・13、6.4
7	光明寺遺跡6	安原	宗教法人 安養寺	霊園造成工事	275	1,915	R元. 5.17～8.23
8	岩村田遺跡群317	岩村田	個人	集合住宅建築	50	550.59	H31.4.17、 R元. 5.29
9	長土呂遺跡群135	長土呂	個人	集合住宅建築	250	2,700	H31.4.5・10・22、 R元. 5.27、6.13
10	栗毛坂遺跡群86	岩村田	個人	個人住宅建築	145	499	H31.3.13、 R元. 7.30
11	戸坂遺跡群14	新子田	個人	個人住宅建築	38	225.95	H31.3.25、4.22
12	下町屋遺跡7	大沢	個人	個人住宅建築	2.8	171.55	R元. 5.15、9.2
13	岩村田遺跡群318	岩村田	個人	個人住宅建築	23	274.3	H31.4.5
14	西近津遺跡群64	長土呂	㈱新津組	建売住宅建築	82	201.14	H31.4.1・2、 R元. 7.17
15	西近津遺跡群65	長土呂	㈱新津組	建売住宅建築	110	293.55	R元. 5.14・15、6.17
16	小屋場遺跡3	香坂	個人	太陽光発電施設建設	80	956	R元. 6.20
17	藤ヶ城跡15	岩村田	個人	賃貸住宅建築	100	228	R元. 6.7
18	大門下遺跡5他 (大門下遺跡5)・ (横道上遺跡1)・ (西藤巻遺跡1)・ (中原遺跡6)・ (熊の堂遺跡8)・ (中道遺跡群30)・ (象ヶ岡遺跡2)・ (地家遺跡5)・ (大沢屋敷遺跡4)・ (大中沢遺跡7)・ (城下遺跡14)	前山・ 布施・ 甲・ 塩名田・ 前山・ 大沢・ 白田	佐久市(土木課)	道路改良	3,012 他	4,250 他	R元. 6.3・7・11・17、 7.23・30、8.5・26、 9.2、12.4
19	丸山下遺跡1	田口	長野県佐久建設事務所	砂防事業	15	254.3	R元. 5.29
20	真光寺遺跡1	協和	個人	個人住宅建築	90	597.89	R元. 5.9・30
21 22	上砂田遺跡22・ 松の木遺跡23・ 濁り遺跡10	岩村田	佐久平駅南土地区画整理 組合・ 佐久市(都市開発室)	土地区画整理事業・ 道路建設	2,475	164,942	H31.4.24～ R元. 11.8
23	芝宮遺跡群54	長土呂	㈲田園不動産	宅地造成	250	6,660	R元. 5.15・16
24	西塚田遺跡3	三分	個人	個人住宅建築	36	263	H31.4.4・8
25	周防畑遺跡群182	長土呂	個人	個人住宅建築	80	200.58	R元. 7.29・30
26	岩村田遺跡群319	岩村田	ウイッシュホーム㈱	宅地造成	80	1,706	H31.4.24・25
27	大平遺跡9・ 県史跡五郎兵衛用水	八幡	佐久市(土木課)	道路改良	25	240	R元. 10.7～29
28	金山遺跡11	跡部	㈱塩沢産業	駐車場整備	33	861	R元. 5.7
29	栗毛坂遺跡群87	小田井	個人	賃貸住宅建築	33.4	297.52	H31.3.29、 R元. 7.1・2
30	西近津遺跡群66	長土呂	㈱木内工務店	建売住宅建築	22	328.15	H31.4.12、 R元. 9.3
31	棧敷遺跡25	安原	㈲新栄開発	宅地造成	190	1,906	H31.4.25・26
32	五庵遺跡5	田口	個人	個人住宅建築	40	474	R元. 6.28
33	周防畑遺跡群183	長土呂	個人	個人住宅建築	2.16	676.51	R元. 5.9・10
34	中堰遺跡3	平賀	昭和不動産㈱	宅地造成	80	362	R元. 12.10
35	鳴瀬中屋敷遺跡群7他 (鳴瀬中屋敷遺跡群7)・ (寺畑遺跡群42)・ (スボイリ遺跡2)	鳴瀬・ 猿久保・ 布施	佐久市(土木課)	道路拡幅・ 排水路改修	55.8	355.8	R元. 6.25、7.5、 8.26

試掘確認調査一覧表

No.	遺跡名	所在地	開発主体者	開発事業名	調査面積 (㎡)	開発面積 (㎡)	調査期間
36	岩村田遺跡群320	岩村田	大和ハウス工業㈱	建売住宅建築	22.5	167.06	H31.4.19
37	岩村田遺跡群321	岩村田	大和ハウス工業㈱	建売住宅建築	16.8	157.76	H31.4.22・23
38	周防畑遺跡群184	長土呂	個人	個人住宅建築	60	269.5	H31.4.15・16
39	西近津遺跡群67	長土呂	㈱新津組	建売住宅建築	61.4	327.74	H31.4.23、 R元.5.29・31
40	藤塚遺跡9	常田	個人	個人住宅建築	52	286.71	H31.4.26、 R元.5.16
41	長土呂遺跡群136	長土呂	佐久市(下水道課)	下水道管敷設	100	110	R元.7.20~8.2
42	岩村田遺跡群322	岩村田	個人	集合住宅建築	256	965.23	R元.6.4
43	高呂遺跡8	協和	個人	個人住宅建築	230	979.58	R元.5.16
44	岩村田遺跡群323	岩村田	個人	個人住宅建築	16	146.88	R元.5.13
45	岩村田遺跡群324	岩村田	個人	集合住宅建築	560	575.96	R元.6.13・14・ 25~27
46	鳴澤遺跡群21	根々井	佐久市(下水道課)	下水道管敷設	81	81	R元.8.5~9.6
47	南裏遺跡1	入沢	佐久市(土木課)	道路改良	43	43	R元.7.17
48	小山崎遺跡群12・ 日影遺跡5	下小田切	佐久市(教育施設課)	新小学校整備	967	25,954.09	R元.5.20~24
49	西近津遺跡群68	長土呂	㈱新津組	建売住宅建築	74.5	210.35	R元.5.27・28、6.26
50	大奈良遺跡9	田口	㈱リアルト・ハーツ	駐車場造成	70	329.68	R元.6.4・5
51	屋敷前遺跡1	香坂	㈱ケー・アイ・エス	太陽光発電施設建設	110	1,421	R元.9.6
52	白拍子遺跡群23	取出町	㈱信濃土地開発	宅地造成	226	1,652.83	R元.6.3・4・28、7.1・5
53	岩尾城跡5	鳴瀬	個人	個人住宅建築	18	333.97	R元.6.26
54	大曲遺跡1	上小田切	東信森林管理署	森林作業道整備	2,480	144,500	R元.11.20・21・25
55	宮の上遺跡群46	三河田	㈱シナノ	工場建設	350	1,283.75	R元.7.8~10
56	枇杷坂遺跡群148	佐久平 駅東	㈱北越ケーズ	店舗増築	15	1,415.11	R元.10.17
57	西祢ぶた遺跡2	香坂	合同会社G P エナジーF	太陽光発電施設建設	15	962	R2.1.31~2.5
58	芝宮遺跡群55	小田井	㈱サンコー地所	宅地造成	50	2,545	R元.7.26
59	周防畑遺跡群185	長土呂	㈱カウベル エンジニアリング	駐車場整備	106.5	2,030	R元.7.5、10.16・19
60	細久保城跡1	矢島	蓼科山麓小水力発電 有限責任事業組合 組合員 藤巻水力発電㈱	五郎兵衛用水小水力 発電	9	75	R元.7.25
61	影丸山遺跡4他 (影丸山遺跡4)・ (丸山上遺跡1)・ (日向大工原遺跡3)	田口	Shift Energy Japan㈱	太陽光発電施設建設	280	8,220	R元.8.21~9.4、 10.11、11.5
62	落合居屋敷遺跡6	鳴瀬	個人	個人住宅建築	20	418.65	R元.7.4
63	梨の木遺跡16	今井	㈱サクサク住宅	宅地造成	330	2,337.82	R元.7.23~25
64	中金井遺跡群67	小田井	佐久市(下水道課)	下水道管敷設	240	240.92	R元.8.21~9.6
65	白山遺跡群14	三河田	個人	個人住宅建築	33	427	R元.6.28、7.10・ 12・16
66	西近津遺跡群69	長土呂	個人	集合住宅建築	60	263.91	R元.7.3・18、10.4
67	岩村田遺跡群325	岩村田	長野県佐久建設事務所	道路改良	68	4,000	R元.7.30・31
68	西祢ぶた遺跡3	香坂	㈱G P エナジー3-A	太陽光発電施設建設	55	833	R2.1.31~2.5
69	西祢ぶた遺跡4	香坂	㈱多摩川エナジー	太陽光発電施設建設	58	963	R2.1.31~2.5
70	西近津遺跡群70	長土呂	㈱イーグル開発	集合住宅建築	10	576.08	R元.7.19
71	長土呂遺跡群137	長土呂	㈱土屋ホーム	宅地造成	130	2,173	R元.8.8・9
72	荒巻遺跡2・原遺跡11	三分・田口	東京電力パワーグリッド㈱	鉄塔新設	31	409.1	R元.9.10・13
73	鳴澤遺跡群22	根々井	㈱田園不動産	宅地造成	151	151	R元.8.26・9.4
74	屋敷裏遺跡群7	塩名田	個人	太陽光発電施設建設	45	978	R元.11.29
75	西裏遺跡群8	伴野	社会福祉法人 佐久コスモス福祉会	運動場整備	68	694.74	R元.8.9
76	岩村田遺跡群326	岩村田	個人	遺構確認	30	1,498.79	R元.8.2
77	周防畑遺跡群186	長土呂	個人	集合住宅建築	30	415.79	R元.8.20、9.2
78	岩村田遺跡群327	岩村田	エフビー介護サービス㈱	福祉施設建設	115	1,784.33	R元.8.27
79	金井城跡13	小田井	ロビンスジャパン㈱	太陽光発電施設建設	90	2,358	R元.11.7・11
80	西近津遺跡群71	長土呂	㈱木内工務店	建売住宅建築	6	277.73	R元.9.9、R2.3.9
81	三千束遺跡群12	三塚	ルートインジャパン㈱	ホテル建設	90	1,645	R元.9.5
82	宿上屋敷遺跡3	安原	佐久市(土木課)	道路改良	20	20	R元.11.5~18
83	西近津遺跡群72	長土呂	個人	個人住宅建築	45	454.64	R元.10.16、12.5
84	岩村田遺跡群328	岩村田	㈱平和住宅	宅地造成	270	4,299.75	R元.10.4~10

試掘確認調査一覧表

No.	遺跡名	所在地	開発主体者	開発事業名	調査面積 (㎡)	開発面積 (㎡)	調査期間
85	岩村田遺跡群329	岩村田	㈲平和住宅	宅地造成	490	4,950.42	R元. 11.7・8・13~15
86	枇杷坂遺跡群149	佐久平駅東	A Bホテル㈱	ホテル建設	50	1,503.59	R元. 10.17
87	家浦遺跡6	湯原	佐久市(商工振興課)	工業団地整備	300	6,704	R元. 11.25~27、 12.26
88	尼塚遺跡群14	鳴瀬	㈱エンドレスプロジェクト	工場建設	15	992.13	R元. 11.14
89	長土呂遺跡群138	長土呂	㈱カネト	配送センター建設	650	1,410.7	R元. 10.10~16
90	城下遺跡15	白田	個人	個人住宅建築	150	298.84	R元. 10.18、11.11
91	平賀中屋敷遺跡群30	平賀	美し信州建設㈱	宅地造成	110	1,916.23	R元. 9.27
92	平賀城跡7	平賀	個人	個人住宅建築	33	218.88	R元. 11.26、12.5
93	尼塚遺跡群15	鳴瀬	個人	農地整備	28.8	466	R元. 12.11
94	城平遺跡群17	平賀	K D D I ㈱	携帯電話基地局建設	10	14.4	R2.1.14
95	山崎遺跡15	山口	個人	個人住宅建築	35	477.57	R元. 11.27、12.10
96	東山神遺跡2	香坂	SUMEC Japan㈱	太陽光発電施設建設	130	1,386	R2.3.26
97	浅敷遺跡26	安原	㈱システム・ワン	工場建設	12	992.31	R元. 11.28
98	五斗代遺跡群3他	香坂	㈱そら'w	太陽光発電施設建設	90	189,000	R元. 12.10
99	岩村田遺跡群330	岩村田	㈲平和住宅	宅地造成	56	1,756.83	R元. 12.25
100	長土呂遺跡群139	長土呂	I P D ロジスティクス㈱	倉庫建設及び造成	400	7,858	R元. 12.11~13
101	枇杷坂遺跡群150	岩村田	個人	集合住宅建築	160	789.65	R2.1.17
102	荒船湖遺跡群6	内山	K D D I ㈱	携帯電話基地局建設	4	4	R2.3.17
103	深堀遺跡群35	瀬戸	個人	医院建設	80	1,413	R元. 12.24
104	周防畑遺跡群187	長土呂	個人	個人住宅建築	12	338.25	R2.1.16
105	常田居屋敷遺跡群57	長土呂	個人	個人住宅建築	23.4	499.92	R2.1.22
106	周防畑遺跡群188	長土呂	K' s オフィス	宅地造成	183	1,206	R2.1.9・10・21
107	岩村田遺跡群331	岩村田	㈱八十二銀行	銀行改築	25	1,876.86	R2.1.22
108	鳴瀬遺跡群23	根々井	個人	個人住宅建築	75	574.63	R2.1.15~17
109	周防畑遺跡群189	長土呂	個人	個人住宅建築	10.5	271.93	R2.1.31
110	中道遺跡群31	前山	個人	個人住宅建築	9	374.45	R2.3.18
111	常田居屋敷遺跡群58 (西近津遺跡群)	長土呂	㈲田園不動産	宅地造成	105	5,141	R2.3.25・26
112	藤ヶ城跡16・ 岩村田遺跡群332	岩村田	個人	集合住宅建築	44	1,098.02	R2.3.16・17
113	周防畑遺跡群190	長土呂	個人	個人住宅建築	10.5	219.55	R2.1.31
114	長土呂遺跡群140	長土呂	㈱土屋ホーム	宅地造成	100	2,293	R2.2.4・5
115	芝宮遺跡群56	長土呂	㈲田園不動産	宅地造成	165	1,362	R2.3.4・11
116	東五里田遺跡16	野沢	個人	個人住宅建築	30	363	R2.3.2
117	下信濃石遺跡13	岩村田	㈱リアルト・ハーツ	建売住宅建築	35	150.64	R2.3.5・6
118	宮の上遺跡群47	横和	個人	集合住宅建築	50	1,349.31	R2.3.23
119	兵士山遺跡3	香坂	E M S ベンダー合同会社	太陽光発電施設建設	40	950	R2.3.30
120	城の口遺跡2	香坂	ニューエナジー合同会社	太陽光発電施設建設	240	2,297	R元. 10.29

工事立会一覧表

No.	遺跡名	所在地	開発主体者	開発事業名	開発面積 (㎡)	調査期間
1	長土呂遺跡群141	長土呂	個人	個人住宅建築	220	H31.4.19
2	深堀遺跡群36	瀬戸	信州トラスツフーズ㈱	倉庫建設	739	H31.4.22、R元.5.9
3	薊澤遺跡3	野沢	長野県	野沢北高校渡り廊下他建設	22,192	R元.8.16
4	高呂遺跡9	協和	社会福祉法人 望月悠玄福祉会	障がい者グループホーム建設	424	R元.10.9・10
5	西一里塚遺跡群27	平塚	個人	個人住宅建築	350.03	H31.4.15
6	中原遺跡群36	今井	個人	個人住宅建築	558	H31.4.4
7	周防畑遺跡群191	佐久平駅北	個人	個人住宅建築	456.2	H31.4.17
8	戸井口遺跡3	下越	㈱三協建設	太陽光発電施設建設	1,938	H31.4.23
9	東大久保遺跡群32	上平尾	個人	個人住宅建築	310.56	H31.4.15
10	枇杷坂遺跡群151	岩村田	長野都市ガス㈱	ガス管敷設	57.2	H31.4.3
11	岩村田遺跡群333	岩村田	個人	個人住宅建築	227.43	H31.4.26
12	長土呂遺跡群142	長土呂	個人	戸建賃貸住宅建築	189.5	H31.4.1
13	中金井遺跡群68	横根	㈱一条工務店	建売住宅建築	241.04	H31.4.16
14	枇杷坂遺跡群152	岩村田	朝日オーム㈱	集合住宅建築	823.22	H31.4.26
15	蛇塚遺跡群66	安原	個人	個人住宅建築	194.14	H31.4.22
16	平賀中屋敷遺跡群31	平賀	個人	個人住宅建築	401.68	R元.5.15

工事立会一覧表

No.	遺跡名	所在地	開発主体者	開発事業名	開発面積 (㎡)	調査期間
17	岩村田遺跡群334	岩村田	個人	個人住宅建築	210.25	R元. 5. 17
18	十二平遺跡4	協和	個人	個人住宅建築	650	R元. 5. 15
19	長土呂遺跡群143	長土呂	個人	個人住宅建築	214.79	H31. 4. 22
20	長土呂遺跡群144	長土呂	個人	個人住宅建築	374.08	R元. 5. 13
21	岩村田遺跡群335	岩村田	個人	集合住宅建築	912.24	R元. 5. 23・28
22	蛇塚遺跡群67	安原	個人	個人住宅建築	304.32	H31. 4. 25
23	猫久保遺跡群11	安原	個人	個人住宅建築	264.33	H31. 4. 23
24	周防畑遺跡群192	佐久平駅北	㈱S K Y	社屋(コンテナハウス)建設	2,162.91	H31. 4. 18
25	荒船湖遺跡群7	内山	佐久市(観光課)	公衆トイレ等解体・設置	341.66	R元. 12. 17・18、 R2. 1. 29
26	西一里塚遺跡群28	平塚	個人	個人住宅建築	295.94	H31. 4. 8
27	梨の木遺跡17	中込	個人	個人住宅建築	384.41	H31. 4. 16
28	町後遺跡1	前山	個人	個人住宅建築	724.33	R元. 6. 12、8. 20
29	西一里塚遺跡群29	平塚	㈲田園不動産	建売住宅建築	254.3	H31. 4. 15
30	枇杷坂遺跡群153	岩村田	個人	個人住宅建築	274.39	R元. 5. 13
31	長土呂遺跡群145	長土呂	個人	個人住宅建築	242.29	R元. 5. 13
32	西一里塚遺跡群30	平塚	㈲田園不動産	建売住宅建築	226.13	H31. 4. 22
33	西一里塚遺跡群31	平塚	㈲田園不動産	建売住宅建築	215.92	H31. 4. 23
34	蛇塚遺跡群68	安原	藤企画㈱	建売住宅建築	306.02	H31. 4. 26
35	北裏遺跡群10	伴野	個人	個人住宅建築	240.7	H31. 4. 15
36	下信濃石遺跡14	岩村田	個人	個人住宅解体・建築	307.96	R元. 5. 22、6. 4
37	蛇塚遺跡群69	新子田	個人	個人住宅建築	290.92	R元. 5. 10
38	十二前遺跡3	上平尾	個人	個人住宅建築	318.02	R元. 5. 15
39	家浦遺跡7	下小田切	個人	個人住宅建築	326.68	R元. 5. 8
40	岩村田遺跡群336	岩村田	個人	浸透試験	996	R元. 11. 6
41	岩村田遺跡群337	岩村田	個人	浸透試験	2,100	R元. 11. 6
42	西一里塚遺跡群32	平塚	㈲田園不動産	建売住宅建築	255.75	H31. 4. 25
43	馬場在家遺跡群3	常和	個人	個人住宅建築	307.44	H31. 4. 22
44	枇杷坂遺跡群154	岩村田	長野都市ガス㈱	ガス管敷設	205.8	R2. 1. 29～2. 20
45	西一里塚遺跡群33	平塚	㈲田園不動産	建売住宅建築	228.08	H31. 4. 16・23
46	岩村田遺跡群338	岩村田	エリアリンク㈱	倉庫建設	195	R元. 6. 12
47	長土呂遺跡群146	長土呂	佐久市(下水道課)	下水道管敷設	98	R元. 8. 29、9. 2・6・12
48	西近津遺跡群73・ 東池下古墳群1	長土呂	個人	個人住宅建築	220.18	R元. 5. 22・30
49	居村遺跡2	根岸	個人	個人住宅建築	186.48	R元. 5. 7
50	西一里塚遺跡群34	平塚	㈲田園不動産	建売住宅建築	216.9	R元. 5. 27
51	法幢寺遺跡2・ 春日居館跡3	春日	個人	ガレージ建設	627.64	R元. 5. 28
52	岩村田遺跡群339	岩村田	個人	個人住宅建築	209.66	R元. 5. 31
53	金井城跡14・ 中金井遺跡群69	小田井	個人	個人住宅建築	453.2	R元. 5. 29
54	権現山遺跡12	八幡・甲	個人	個人住宅建築	295.13	R元. 6. 28、7. 17
55	周防畑遺跡群193・ 西近津遺跡群74	長土呂	長野都市ガス㈱	ガス管敷設	19.8	R元. 7. 1
56	周防畑遺跡群194	長土呂	個人	個人住宅建築	289.5	R元. 6. 12
57	枇杷坂遺跡群155	長土呂	個人	個人住宅建築	297.74	R元. 6. 28
58	岩村田遺跡群340	岩村田	個人	個人住宅建築	264.08	R元. 5. 27
59	岩村田遺跡群341	岩村田	セキスイハイム信越㈱	建売住宅建築	242.03	R元. 5. 4
60	周防畑遺跡群195	長土呂	個人	個人住宅建築	204.22	R元. 6. 6
61	周防畑遺跡群196	長土呂	個人	個人住宅建築	250.18	R元. 6. 5
62	周防畑遺跡群197	長土呂	個人	個人住宅建築	225.52	R元. 6. 10
63	鳴澤遺跡群24	根々井	個人	個人住宅建築	317.77	R元. 5. 27
64	岩村田遺跡群342	岩村田	佐久市(下水道課)	下水道管敷設	32	R元. 7. 22～25
65	樋村遺跡14	平賀	個人	個人住宅建築	236.71	R元. 6. 13・18
66	長土呂遺跡群147	長土呂	個人	個人住宅建築	282.07	R元. 7. 1
67	天徳城跡2	矢嶋	個人	倉庫建築	742.49	R元. 7. 5
68	鷺の宮遺跡2	瀬戸	個人	個人住宅建築	192.12	R元. 7. 11、8. 5
69	西一里塚遺跡群35	平塚	㈲田園不動産	建売住宅建築	200.84	R元. 5. 29、6. 5
70	周防畑遺跡群198	長土呂	畑八開発㈱	建売住宅建築	240.54	R元. 6. 10
71	岩村田遺跡群343	岩村田	個人	個人住宅建築	318.16	R元. 7. 11・18
72	芝宮遺跡群57	長土呂	佐久市(下水道課)	下水道管敷設	204.25	R元. 8. 29、9. 2
73	野沢城跡54	原	佐久市(下水道課)	下水道管敷設	167.53	R元. 7. 29

工事立会一覧表

No.	遺 跡 名	所在地	開発主体者	開発事業名	開発面積 (㎡)	調査期間
74	岩村田遺跡群344	岩村田	個人	個人住宅建築	222.06	R元. 6. 27
75	岩村田遺跡群345・大井城跡17	岩村田	長野都市ガス(株)	ガス管敷設	408.6	R元. 6. 25、7. 17
76	向畑遺跡 4	鍛冶屋	長野都市ガス(株)	ガス管敷設	87.45	R元. 7. 8～20
77	周防畑遺跡群199	長土呂	長野都市ガス(株)	ガス管敷設	127.8	R元. 12. 19
78	宮の上遺跡群48	根々井	(有)新栄住宅	宅地造成	1,301	R元. 8. 5
79	寺畑遺跡群42	猿久保	個人	個人住宅建築	379.91	R元. 9. 27
80	岩村田遺跡群346	岩村田	パナソニックホームズ東海(株)	建売住宅建築	238.9	R元. 6. 12・13
81	台ヶ坂遺跡 2	臼田	個人	個人住宅建築	356.75	R元. 7. 9
82	中道遺跡群32	前山	(有)テージーサービス	事務所・倉庫建設	478	R元. 6. 25
83	深堀遺跡群37	瀬戸	個人	個人住宅建築	682.42	R元. 7. 30
84	岩村田遺跡群347	岩村田	(有)公陽ハウジング	建売住宅建築	208.98	R元. 7. 22
85	岩村田遺跡群348	岩村田	個人	個人住宅建築	358.63	R元. 6. 19・25
86	西一里塚遺跡群36	平塚	(有)田園不動産	建売住宅建築	246.26	R元. 7. 11
87	岩村田遺跡群349	岩村田	個人	個人住宅建築	399.91	R元. 8. 19
88	平馬塚遺跡群13	桜井	個人	個人住宅建築	357.38	R元. 7. 9
89	西一里塚遺跡群37	平塚	(有)田園不動産	建売住宅建築	234	R元. 6. 17
90	枇杷坂遺跡群156	岩村田	個人	個人住宅建築	195.69	R元. 7. 12
91	岩村田遺跡群350	岩村田	個人	個人住宅建築	364.47	R元. 6. 26
92	枇杷坂遺跡群157	岩村田	個人	個人住宅建築	239.1	R元. 7. 12
93	西妻神遺跡22	中込	個人	個人住宅建築	240.65	R元. 6. 20
94	岩村田遺跡群351	岩村田	個人	賃貸住宅建築	341.56	R元. 6. 25
95	岩村田遺跡群352	岩村田	(株)一条工務店	建売住宅建築	204.28	R元. 7. 16
96	中原遺跡群37	中込	日本ハルコン(株)	工場建設	2,304.49	R元. 10. 9
97	下小平遺跡 3	岩村田	社会福祉法人 佐久福寿園	カーポート建設	21.1	R元. 6. 27
98	岩村田遺跡群353	岩村田	個人	個人住宅建築	221.95	R元. 6. 25
99	岩村田遺跡群354	岩村田	個人	個人住宅建築	165.05	R元. 7. 2
100	西一里塚遺跡群38	岩村田	(株)住まい工房	建売住宅建築	221.43	R元. 7. 1・8
101	芝宮遺跡群58	長土呂	個人	個人住宅建築	241.26	R元. 7. 29
102	香坂屋敷遺跡 5	香坂	個人	個人住宅建築	266.73	R元. 7. 12
103	近津遺跡群22	長土呂	個人	個人住宅建築	318.84	R元. 7. 1
104	岩村田遺跡群355	岩村田	個人	個人住宅建築	240.68	R元. 6. 27
105	岩村田遺跡群356	岩村田	佐久市(土木課)	道路改良	21	R元. 9. 11～30
106	近津遺跡群23・周防畑遺跡群200	長土呂	個人	個人住宅建築	256.5	R元. 6. 28
107	岩村田遺跡群357	岩村田	個人	個人住宅建築	244.95	R元. 8. 5
108	岩村田遺跡群358	岩村田	個人	個人住宅建築	225.64	R元. 7. 19
109	周防畑遺跡群201	長土呂	個人	個人住宅建築	233.12	R元. 7. 30
110	岩村田遺跡群359	岩村田	(有)平和住宅	宅地造成に伴う透水試験	4,299.75	R元. 7. 2
111	野沢城跡55	原	個人	個人住宅建築	314.04	R元. 7. 1
112	岩村田遺跡群360	岩村田	個人	個人住宅建築	310.7	R元. 7. 23
113	白拍子遺跡群24	取出町	個人	賃貸住宅建築	346.18	R元. 7. 30
114	戸井口遺跡 4	三分	個人	個人住宅建築	499.37	R元. 7. 24
115	岩村田遺跡群361	岩村田	個人	個人住宅建築	271.36	R元. 7. 26
116	西の張遺跡 4	小宮山	個人	個人住宅建築	286.43	R元. 8. 5
117	西一里塚遺跡群39	平塚	個人	個人住宅建築	252	R元. 8. 6
118	蛇塚遺跡群70	安原	佐久市(土木課)	道路改良	20	R元. 9. 12
119	東池下古墳群 2	長土呂・常田	(株)パパまるハウス	建売住宅建築	251.45	R元. 7. 22
120	中道遺跡群33	前山	(株)住匠	建売住宅建築	352.87	R元. 8. 26
121	西近津遺跡群75 東池下古墳群 3	長土呂・常田	個人	個人住宅建築	404.91	R元. 7. 17
122	野沢城跡56	原	個人	個人住宅建築	91.09	R元. 8. 19
123	鳴瀬宮の前遺跡 2	鳴瀬	個人	個人住宅建築	570.89	R元. 8. 26
124	周防畑遺跡群202	長土呂	個人	個人住宅建築	216.3	R元. 7. 24
125	西一里塚遺跡群40	平塚	個人	個人住宅建築	242.88	R元. 7. 17
126	白拍子遺跡群25	取出町	個人	個人住宅建築	312.19	R元. 8. 6
127	枇杷坂遺跡群158	岩村田	個人	個人住宅建築	337.24	R元. 8. 20
128	芝宮遺跡群59	長土呂	(株)一条工務店	建売住宅建築	237.22	R元. 9. 5
129	芝宮遺跡群60	長土呂	(株)一条工務店	建売住宅建築	233.51	R元. 9. 2
130	三千束遺跡群13	三塚	個人	個人住宅建築	106.9	R元. 7. 30
131	岩村田遺跡群362	岩村田	個人	個人住宅建築	245.83	R元. 8. 21・22

工事立会一覧表

No.	遺 跡 名	所在地	開発主体者	開発事業名	開発面積 (㎡)	調査期間
132	鳴澤遺跡群25	根々井	個人	個人住宅建築	516	R元. 11. 20・25
133	中道遺跡群34	前山	個人	宅地造成	734	R元. 8. 20
134	岩村田遺跡群363	岩村田	(有)平和住宅	建売住宅建築	302. 72	R元. 8. 16
135	城平遺跡群18	平賀	個人	個人住宅建築	312. 72	R元. 8. 14
136	蛇塚遺跡群71	猿久保	佐久市(下水道課)	下水道管敷設	70	R元. 8. 13
137	周防畑遺跡群203	長土呂	個人	個人住宅建築	246. 5	R元. 11. 14
138	大井城跡18	岩村田	個人	個人住宅建築	350. 3	R元. 7. 29、8. 6
139	野沢城跡57	原	個人	店舗建築	232. 73	R元. 7. 18
140	西大久保遺跡群31	下平尾	個人	個人住宅建築	618. 53	R元. 7. 29
141	岩村田遺跡群364	岩村田	個人	個人住宅建築	253. 69	R元. 8. 2
142	宮田遺跡 3	瀬戸	佐久市(公園緑地課)	駐車場整備	7, 500	R元. 10. 4
143	小山崎遺跡群13	下小田切	個人	個人住宅建築	287. 85	R元. 8. 8・13
144	岩村田遺跡群365	岩村田	(株)ババまるハウス	建売住宅建築	261. 59	R元. 8. 6
145	平賀中屋敷遺跡群32	平賀	長野都市ガス(株)	ガス管敷設	33	R2. 1. 10
146	本郷上北側遺跡 3	志賀	個人	個人住宅建築	430	R元. 11. 20
147	周防畑遺跡群204	長土呂	個人	個人住宅建築	325	R元. 8. 27・28
148	塚原屋敷添遺跡13	塚原	個人	建物解体・土地造成	448	R元. 8. 1
149	栗毛坂遺跡群88	小田井	大蔵不動産(株)	宅地造成	450	R元. 9. 2
150	芝宮遺跡群61	長土呂	個人	集合住宅建築	607. 48	R元. 12. 19
151	白拍子遺跡群26	取出町	個人	建売住宅建築	236. 1	R元. 9. 5
152	岩村田遺跡群366	岩村田	個人	建物解体	468. 78	R元. 9. 11~13
153	宮の上遺跡群49	横和	個人	個人住宅建築	290. 23	R元. 9. 9
154	梨の木遺跡18	中込	J A佐久浅間(株)アメック	集合住宅建築	780. 07	R元. 10. 1・2
155	岩村田遺跡群367	岩村田	社会福祉法人 いずみ会 岩村田北保育園	保育園舎建設	1, 780	R元. 10. 21
156	野沢城跡58	原	個人	個人住宅建築	262. 83	R元. 9. 25
157	平馬塚遺跡群14	桜井	個人	個人住宅建築	332. 82	R元. 9. 9
158	寄塚遺跡群 9	三河田	個人	個人住宅建築	348. 53	R元. 8. 28
159	長土呂遺跡群148	長土呂	個人	個人住宅建築	462. 43	R元. 8. 2
160	野沢館跡14	原	個人	建物解体	255	R元. 9. 4
161	蛇塚遺跡群72	安原	個人	個人住宅建築	266	R2. 2. 18
162	大井城跡19	岩村田	個人	個人住宅建築	237. 9	R元. 9. 20
163	跡部儘田遺跡群 5	跡部	個人	個人住宅建築	1, 235. 31	R元. 8. 27
164	岩村田遺跡群368	岩村田	個人	個人住宅建築	247. 86	R元. 10. 1・2
165	野沢城跡59・ 内宮遺跡 3	野沢・ 布施	佐久市(土木課)	道路改修	135	R元. 8. 23 R元. 10. 7
166	金塚遺跡 1・ 北上遺跡 8・ 屋敷裏遺跡群 7・ 東村遺跡群 7	春日・ 協和・ 塩名田・ 下平尾	佐久市(土木課)	道路改修	500	R元. 9. 17~10. 24
167	岩村田遺跡群369	岩村田	個人	個人住宅建築	256. 41	R元. 9. 19
168	岩村田遺跡群370	岩村田	個人	個人住宅建築	110	R元. 9. 5
169	東大久保遺跡群33	下平尾	個人	個人住宅建築	264. 33	R元. 8. 20
170	戸屋敷遺跡群 7	安原	個人	個人住宅建築	535. 96	R元. 9. 12
171	猫久保遺跡群12	安原	個人	個人住宅建築	234. 45	R元. 8. 30
172	金塚遺跡 2	春日	個人	個人住宅建築	337. 32	R元. 9. 4
173	周防畑遺跡群205	長土呂	個人	個人住宅建築	246. 57	R元. 9. 17・19・27
174	井上遺跡 4	下越	個人	個人住宅建築	304. 66	R元. 10. 2
175	岩村田遺跡群371	岩村田	個人	個人住宅建築	202. 54	R元. 8. 2
176	深堀遺跡群38	瀬戸	個人	個人住宅建築	330	R元. 8. 29、9. 12
177	長土呂遺跡群149	長土呂	(株)土屋ホーム	建売住宅建築	214. 79	R元. 9. 18
178	中道遺跡群35	前山	個人	個人住宅建築	349. 02	R元. 8. 30
179	唐松坂遺跡 1	伴野	佐久市(耕地林務課)	送水管改修	430	R2. 1. 17
180	番屋前遺跡群35	中込	佐久市(土木課)	道路改良	48	R元. 10. 21
181	岩村田遺跡群372	岩村田	個人	個人住宅建築	268. 08	R元. 10. 24
182	野馬窪遺跡群28 猿久保屋敷添遺跡12	猿久保	長野都市ガス(株)	ガス管敷設	260	R元. 10. 10
183	前田遺跡群14	小田井	個人	賃貸住宅建築	734. 41	R元. 9. 30、10. 7
184	東内池遺跡15	新子田	個人	個人住宅建築	348. 88	R元. 12. 23
185	西大久保遺跡群32	上平尾	佐久浅間農業協同組合	施設解体	3, 300	R元. 11. 22、12. 4
186	岩村田遺跡群373	岩村田	個人	個人住宅建築	315. 57	R元. 11. 27
187	野沢城跡60	原	個人	個人住宅建築	147. 62	R元. 10. 15

工事立会一覧表

No.	遺 跡 名	所在地	開発主体者	開発事業名	開発面積 (㎡)	調査期間
188	上ノ山遺跡1	桑山	個人	個人住宅建築	436.68	R元. 10. 18
189	平賀中屋敷遺跡群33	平賀	個人	個人住宅建築	246	R元. 10. 1
190	貴船反遺跡4	協和	個人	個人住宅建築	454.45	R元. 9. 26
191	西大久保遺跡群33	下平尾	個人	個人住宅建築	382.53	R元. 10. 31
192	鳴瀬中屋敷遺跡群8	鳴瀬	個人	個人住宅建築	322.97	R元. 9. 11
193	周防畑遺跡群206	長土呂	個人	個人住宅建築	223.98	R元. 9. 13
194	周防畑遺跡群207	長土呂	個人	個人住宅建築	272.44	R元. 9. 20
195	上の山遺跡1	小宮山	個人	個人住宅建築	284	R元. 12. 4
196	芝宮遺跡群62	長土呂	㈹平和住宅	建売住宅建築	241.48	R元. 10. 4
197	小山崎遺跡群14	下小田切	個人	個人住宅建築	293.16	R元. 10. 24
198	戸屋敷遺跡群8	下平尾	個人	個人住宅建築	257.04	R元. 12. 10
199	蛇塚遺跡群73	安原	佐久市(土木課)	道路改良	143	R元. 12. 5
200	井上遺跡5	下越	佐久市(下水道課)	下水道管敷設	18	R元. 11. 19
201	周防畑遺跡群208	長土呂	㈹新津組ミツワホーム事業部	建売住宅建築	256.31	R元. 10. 3
202	根々井東原館跡1	根々井	㈹田	宅地造成	614	R元. 10. 23
203	栗ノ木遺跡1	北川	個人	個人住宅建築	363.08	R元. 10. 18
204	岩村田遺跡群374	岩村田	個人	個人住宅建築	300.24	R元. 9. 30、10. 4
205	近津遺跡群24	長土呂	個人	擁壁工事	407	R元. 9. 30
206	北裏遺跡群11	伴野	個人	個人住宅建築	613.33	R元. 9. 24、10. 24、 11. 1
207	梨の木遺跡19	中込	個人	個人住宅建築	420.33	R元. 10. 30・31
208	東大久保遺跡群34	上平尾	個人	個人住宅建築	281.71	R元. 9. 30
209	深堀遺跡群39	瀬戸	個人	個人住宅解体	299	R元. 10. 15、11. 5
210	深堀遺跡群40	瀬戸	個人	個人住宅建築	299	R元. 11. 20
211	鳴澤遺跡群26	根々井	個人	個人住宅建築	217.09	R元. 10. 30・31
212	岩村田遺跡群375	岩村田	個人	個人住宅建築	301.03	R元. 11. 12
213	芝宮遺跡群63	長土呂	㈹田園不動産	建売住宅建築	271.67	R2. 3. 26
214	菖蒲沢遺跡2	甲	個人	個人住宅建築	466.14	R元. 10. 4、11. 13
215	中金井遺跡群70	小田井	個人	賃貸住宅建築	405.02	R元. 12. 13
216	中溝遺跡1他	常田・塚原・ 鳴瀬・根々井	佐久市土地改良区	用悪水路改修	2,000	R元. 11. 22、12. 9~ 24、R2. 1. 27~3. 6、 3. 11~23
217	周防畑遺跡群209	長土呂	個人	個人住宅建築	284.72	R元. 10. 28・29
218	権現山遺跡群13	甲・八幡	個人	個人住宅建築	285.51	R元. 10. 10
219	野沢城跡61	原	佐久浅間農業協同組合	施設解体	2,737.37	R2. 1. 22
220	周防畑遺跡群210	長土呂	個人	個人住宅建築	347.21	R元. 10. 28
221	龍子田遺跡3	塚原	昭和不動産㈹	宅地造成	939	R元. 11. 5
222	城平遺跡群19	平賀	個人	個人住宅建築	274.48	R元. 10. 3
223	大門下遺跡6	前山	個人	個人住宅建築	263.12	R元. 11. 21
224	岩村田遺跡群376	岩村田	個人	個人住宅建築	217.76	R元. 12. 17
225	西近津遺跡群76	長土呂	J A佐久浅間㈹アメック	建売住宅建築	306.62	R元. 10. 28
226	岩村田遺跡群377	岩村田	㈹パパまるハウス	建売住宅建築	268.66	R元. 10. 21
227	原遺跡10	白田	個人	個人住宅建築	264.18	R元. 11. 19
228	周防畑遺跡群211	長土呂	J A佐久浅間㈹アメック	建売住宅建築	303.4	R元. 10. 30、11. 15
229	東大久保遺跡群35	下平尾	佐久市(下水道課)	下水道管敷設	360	R元. 12. 13
230	猫久保遺跡群13	安原	個人	個人住宅建築	253.04	R元. 11. 29
231	家浦遺跡8	下小田切	木下建工㈹	事務所建設	2,320	R2. 3. 19
232	志賀神明の木遺跡10	志賀	個人	個人住宅建築	670.49	R2. 1. 24、2. 20
233	西大久保遺跡群34	下平尾	佐久市(下水道課)	下水道管敷設	34	R元. 12. 10
234	長土呂遺跡群150	長土呂	個人	個人住宅建築	211.19	R元. 11. 13
235	城平遺跡群20	平賀	個人	個人住宅建築	270.98	R元. 11. 7
236	寺畑遺跡群43	猿久保	個人	個人住宅建築	150.76	R元. 10. 31
237	古道遺跡5	望月	個人	個人住宅建築	451.84	R元. 11. 27
238	岩村田遺跡群378	岩村田	個人	個人住宅建築	266.13	R元. 10. 29
239	白山遺跡群15	三河田・ 今井	個人	個人住宅建築	327.25	R2. 1. 15
240	十二平遺跡5	協和	個人	学習塾建設	101.7	R元. 12. 3
241	常田居屋敷遺跡群59	塚原	個人	個人住宅建築	371.06	R元. 11. 19
242	平賀中屋敷遺跡群34	平賀	個人	個人住宅解体	466.03	R元. 11. 20
243	周防畑遺跡群212	長土呂	個人	個人住宅建築	272.56	R元. 11. 7
244	中道遺跡群36	前山	個人	個人住宅建築	321.24	R元. 12. 12
245	七曲り下遺跡7	白田	佐久市(下水道課)	下水道管敷設	57	R2. 1. 10・21・30

工事立会一覧表

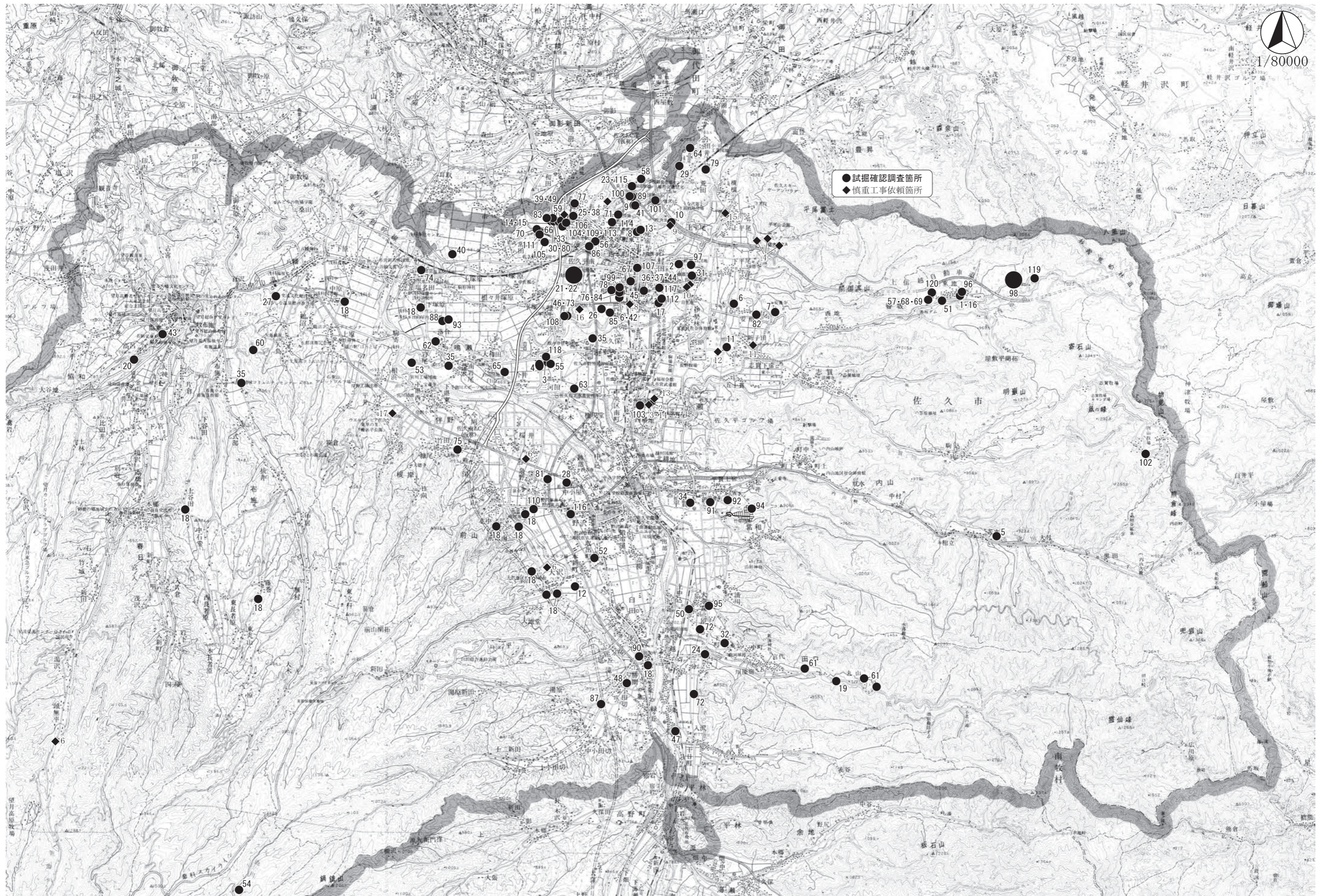
No.	遺 跡 名	所在地	開発主体者	開発事業名	開発面積 (㎡)	調査期間
246	龍子田遺跡4	塚原	昭和不動産㈱	建売住宅建築	307.71	R元.12.19
247	西大久保遺跡群35	下平尾	佐久市(下水道課)	下水道管敷設	110	R2.2.6
248	寄塚遺跡群10	三河田・ 横和	個人	個人住宅建築	500.39	R元.12.9
249	岩尾城跡6	鳴瀬	個人	カーポート建設	24	R2.1.26
250	長土呂館跡3	長土呂	個人	個人住宅建築	298.37	R元.12.2
251	周防畑遺跡群213	長土呂	個人	個人住宅建築	240.6	R元.12.19
252	芝宮遺跡群64	小田井	個人	個人住宅建築	316	R元.12.13・20
253	細久保城跡2	矢島	藤巻水力発電㈱	ボーリング調査	549	R2.2.4
254	長土呂遺跡群151	長土呂	北信商建㈱	建売住宅建築	244.47	R2.3.9
255	番屋前遺跡群36	猿久保	個人	個人住宅建築	222.19	R元.12.20
256	周防畑遺跡群214	長土呂	個人	個人住宅建築	326.13	R元.12.13
257	野沢館跡15	野沢	個人	個人住宅建築	379.78	R2.1.27
258	新町遺跡26	中込	個人	ガレージ・フェンス建築	86.92	R2.1.17
259	棧敷遺跡27	安原	(有)新栄開発	建売住宅建築	226.79	R2.1.27
260	棧敷遺跡28	安原	(有)新栄開発	建売住宅建築	260.22	R2.2.17
261	棧敷遺跡29	安原	(有)新栄開発	建売住宅建築	298.07	R2.3.11
262	棧敷遺跡30	安原	個人	個人住宅建築	259.98	R元.12.24
263	岩村田遺跡群379	岩村田	個人	個人住宅建築	206.18	R元.12.18
264	鳴澤遺跡群27	根々井	個人	個人住宅建築	199.31	R元.12.13
265	屋敷裏遺跡群8	塩名田	個人	個人住宅建築	277.63	R元.12.20
266	小山崎遺跡群15	下小田切	個人	個人住宅建築	565.52	R元.12.19
267	根々井居屋敷遺跡9	根々井	個人	個人住宅建築	234.65	R元.12.20
268	西近津遺跡群77	長土呂	個人	個人住宅建築	154.19	R2.1.8・9
269	周防畑遺跡群215	長土呂	個人	個人住宅建築	214.8	R2.1.28
270	栗ノ木遺跡2	北川	個人	個人住宅建築	356.33	R2.1.23
271	野沢城跡62	原	佐久市(スポーツ課)	野沢サイクリングロード 付帯施設解体	134	R2.2.18
272	岩村田遺跡群380	岩村田	個人	賃貸住宅建築	171	R2.1.28
273	馬瀬口遺跡群9	猿久保	佐久市(スポーツ課)	仮設駐車場整備	8,650	R元.12.3・12
274	平馬塚遺跡群15	三塚	個人	個人住宅建築	330	R2.2.5
275	芝宮遺跡群65	長土呂	㈱一条工務店	建売住宅建築	231.08	R2.1.15
276	宮の上遺跡群50	根々井	長野都市ガス㈱	ガス管敷設	23.1	R2.2.12
277	原遺跡11	臼田	長野都市ガス㈱	ガス管敷設	51.5	R2.2.19~3.5
278	入の沢古墳群2	桑山	個人	個人住宅建築	192.84	R2.1.21
279	周防畑遺跡群216	長土呂	個人	個人住宅建築	239.09	R2.1.15
280	枇杷坂遺跡群159	岩村田	個人	個人住宅建築	347.29	R元.12.26、 R2.1.30
281	野馬窪遺跡群29	猿久保	佐久市(スポーツ課)	創練の森駐車場整備	1,772	R2.3.2~19
282	蛇塚遺跡群74	猿久保	個人	個人住宅建築	214	R2.2.10、3.5
283	岩村田遺跡群381	岩村田	個人	個人住宅建築	236.02	R2.3.2
284	蛇塚遺跡群75	新子田	個人	個人住宅建築	207.49	R2.3.24
285	龍子田遺跡5	塚原	個人	個人住宅建築	308.28	R2.3.13
286	大堀遺跡3	前山	個人	個人住宅建築	400.09	R2.2.5
287	龍子田遺跡6	塚原	個人	個人住宅建築	310.08	R2.2.4
288	城平遺跡群21	平賀	個人	個人住宅建築	311	R2.2.25
289	芝宮遺跡群66	小田井	個人	個人住宅建築	222.2	R2.2.25
290	金井城跡15	小田井	個人	個人住宅建築	321.93	R2.2.4
291	長土呂遺跡群152	長土呂	㈱土屋ホーム	建売住宅建築	254.51	R2.2.10
292	尼塚遺跡群16	塚原	個人	個人住宅建築	287.88	R2.2.10
293	周防畑遺跡群217	長土呂	個人	個人住宅建築	244	R2.3.31
294	城平遺跡群22	平賀	個人	個人住宅建築	285.84	R2.3.9・12
295	岩村田遺跡群382	岩村田	ウイッシュホーム㈱	建売住宅建築	245.96	R2.2.6
296	岩村田遺跡群383	岩村田	個人	個人住宅建築	205.04	R2.3.10
297	棧敷遺跡31	安原	(有)新栄開発	建売住宅建築	228.81	R2.2.25
298	蛇塚遺跡群76	新子田	個人	個人住宅建築	299	R2.3.27
299	周防畑遺跡群218	長土呂	個人	個人住宅建築	249.57	R2.2.28
300	宮の上遺跡群51	横和	個人	個人住宅解体	407	R2.2.3・6
301	岩村田遺跡群384	岩村田	ミヤモリ不動産㈱	宅地造成	415.11	R2.3.16
302	城平遺跡群23	平賀	個人	個人住宅建築	293.27	R2.2.19
303	芝宮遺跡群67	小田井	(有)サンコー地所	建売住宅建築	324.21	R2.2.19
304	番屋前遺跡群37	猿久保	個人	個人住宅建築	815.47	R2.3.2

工事立会一覧表

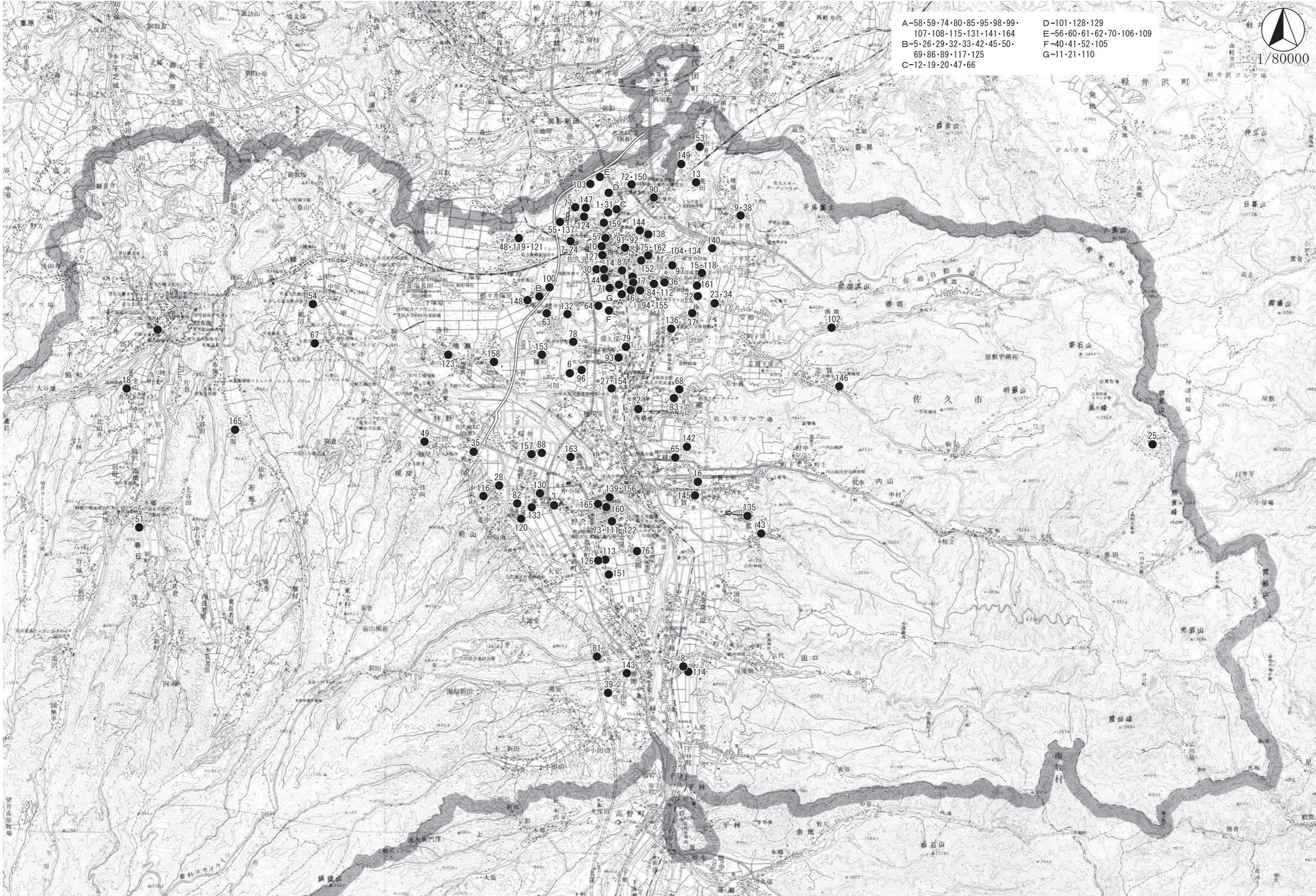
No.	遺跡名	所在地	開発主体者	開発事業名	開発面積 (㎡)	調査期間
305	芝宮遺跡群68	長土呂・小田井	個人	個人住宅建築	223.98	R2.3.9
306	芝宮遺跡群69	小田井	(有)サンコー地所	建売住宅建築	245.04	R2.3.19
307	芝宮遺跡群70	長土呂	個人	個人住宅建築	340.32	R2.3.18
308	下泉屋敷遺跡群14	伴野	個人	個人住宅建築	166.31	R2.3.4・10
309	真光寺遺跡1	協和	個人	個人住宅建築	496	R2.3.9
310	尼塚遺跡群17	塚原	個人	個人住宅建築	292.8	R2.2.27
311	下信濃石遺跡15	岩村田	(株)リアルト・ハーツ	住宅解体	151.51	R2.2.21・25
312	芝宮遺跡群71	長土呂	(有)田園不動産	建売住宅建築	234.64	R2.3.9・13
313	芝宮遺跡群72	小田井	(有)田園不動産	建売住宅建築	269.42	R2.3.9・12
314	芝宮遺跡群73	長土呂	(有)田園不動産	建売住宅建築	299.93	R2.2.25
315	芝宮遺跡群74	小田井	個人	個人住宅建築	246.04	R2.3.2
316	芝宮遺跡群75	長土呂	(有)田園不動産	建売住宅建築	278.61	R2.3.17
317	岩村田遺跡群385	岩村田	(有)平和住宅	宅地造成	693	R2.3.9
318	芝宮遺跡群76	小田井・長土呂	個人	個人住宅建築	275.96	R2.3.26
319	龍岡城跡12・五庵遺跡6	田口	長野県佐久警察署	横断歩道標識設置	0.09	R2.3.25
320	岩村田遺跡群386	岩村田	個人	個人住宅建築	268.63	R2.3.31
321	鳴澤遺跡群28	根々井	個人	個人住宅建築	212.37	R2.3.18
322	城平遺跡群24	平賀	個人	個人住宅建築	268.82	R2.3.17
323	大塚遺跡群36	中込	佐久市(管財課)	雨量計更新工事	73.78	R2.3.26
324	芝宮遺跡群77	小田井・長土呂	個人	個人住宅建築	254.21	R2.3.26
325	本郷上北側遺跡4	志賀	個人	個人住宅建築	449.3	R2.3.27
326	岩村田遺跡群387	岩村田	学校法人 佐久学園	駐車場整備	3,909	R2.3.24

慎重工事依頼一覧表

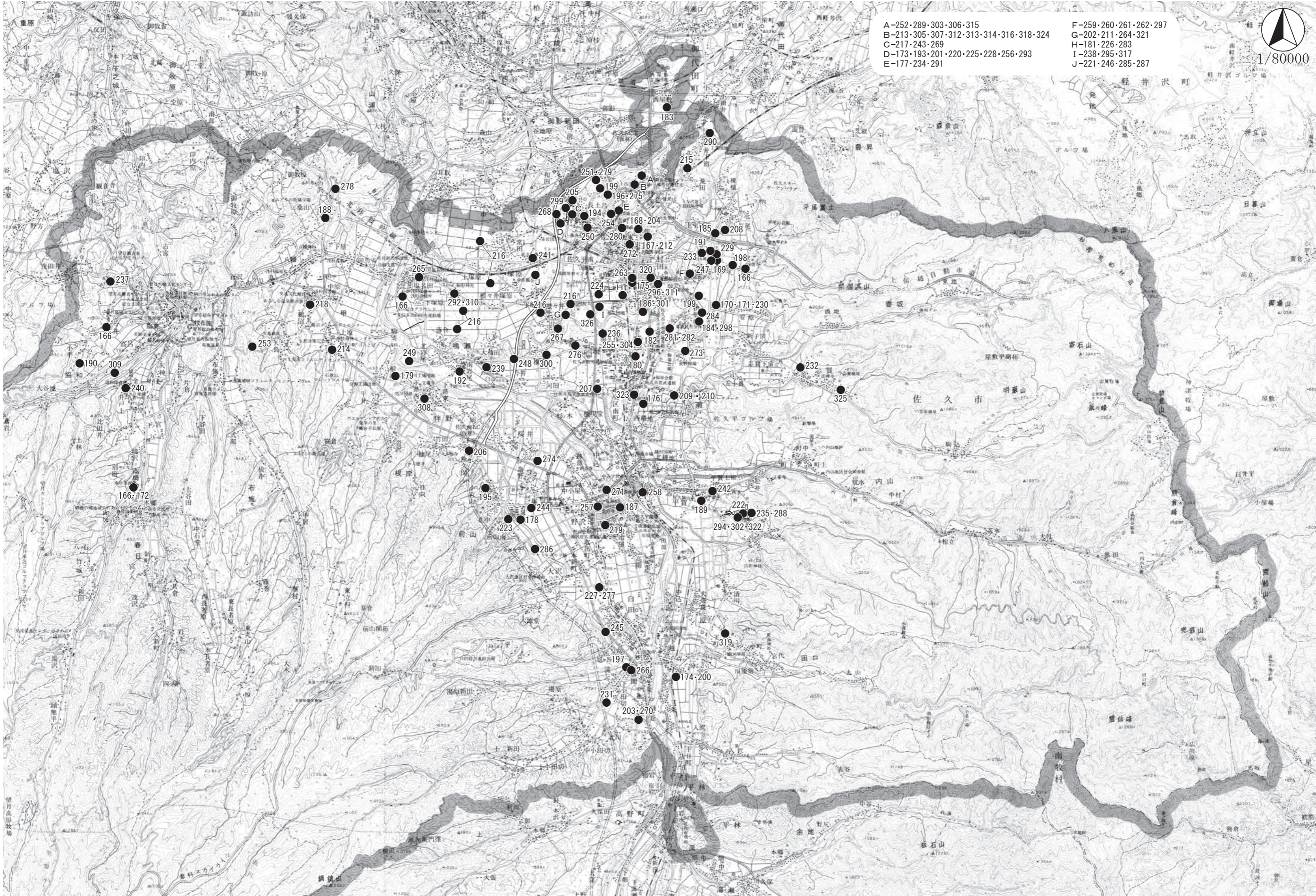
No.	遺跡名	所在地	開発主体者	開発事業名	開発面積(㎡)
1	周防畑遺跡群	佐久市長土呂1196-1先～1187-13先	佐久市(下水道課)	下水道管敷設	61
2	深堀遺跡群	佐久市瀬戸字西原3454-56	個人	個人住宅建築	268.84
3	深堀遺跡群	佐久市瀬戸字西原3454-41	個人	個人住宅建築	257.07
4	下伴助A遺跡・一本松古墳群	佐久市上平尾字下伴助2516-5外9筆	佐久市(公園緑地課)	公園駐車場改修	3,600
5	芝宮遺跡群	佐久市長土呂字中高山827-17	個人	個人住宅建築	254.64
6	平馬塚遺跡群他	佐久市桜井117-2外2件	佐久市(土木課)	道路改良	70他
7	蛇塚遺跡群	佐久市安原字蛇塚1367-45	個人	個人住宅建築	270.26
8	岩村田遺跡群	佐久市岩村田字上福王寺2193-1	個人	診療所増築	1,252.47
9	栗毛坂遺跡群・西赤座遺跡	佐久市岩村田3653-5先～3720-2先	佐久市(道路建設課)	道路改良	583
10	蛇塚古墳群	佐久市安原字蛇塚1367-8	個人	個人住宅建築	239.54
11	戸坂遺跡群	佐久市新子田字ウトウ坂506-4先	佐久市(土木課)	道路改良	131
12	高師町遺跡群・戸坂遺跡群	佐久市新子田1513-2～1001-4	佐久市(道路建設課)	道路改良	2,320
13	深堀遺跡群	佐久市瀬戸字西原3411-18	個人	個人住宅建築	264.24
14	深堀遺跡群	佐久市瀬戸字西原3454-38	個人	個人住宅建築	265.91
15	白岩城跡	佐久市上平尾字古城跡963-1	大東建託(株)	集合住宅建築	670
16	北西久保遺跡・北西の久保古墳群	佐久市岩村田2384-1、2366-1、2369-1	学校法人 佐久学園	校舎建設	30,211.58
17	榛名平遺跡群	佐久市根岸字榛名平3203-2の一部	(株)のぞみ	従業員宿舍建設	460.96



市内遺跡試掘確認調査・慎重工事依頼位置図



市内遺跡工事立会位置図(1~165)



市内遺跡工事立会位置図(166~326)

佐久市埋蔵文化財調査報告書 第277集

市内遺跡発掘調査報告書 2019

令和3年(2021)3月

編集・発行 佐久市教育委員会
〒385-8501 長野県佐久市中込3056
社会教育部 文化振興課 文化財事務所
〒385-0051 長野県佐久市中込2913
Tel.0267-63-5321

印刷所 キクハラインク株式会社
