

青森市埋蔵文化財調査報告書 第128集

市内遺跡

発掘調査報告書29

令和2年度

青森市教育委員会

例 言

1. 本書は、国と県の補助金交付を受けて令和2年度に実施した市内遺跡発掘調査等事業の調査報告書であり、分布調査、試掘・確認調査等の成果を収録したものである。
2. 調査を実施した遺跡及び地区は下記のとおりである。
 - (1) 分布調査 大別内地区
 - (2) 試掘・確認調査 三内沢部 (2) 遺跡、新田 (1)・(2) 遺跡、上野遺跡、三内沢部 (3) 遺跡①、野田遺跡、沢田遺跡①、浪館 (1) 遺跡①、小柳遺跡、岡本遺跡、沢田遺跡②、浪館 (1) 遺跡②、近野遺跡、三内沢部 (3) 遺跡②、新城平岡 (4) 遺跡隣接地、三内沢部 (1) 遺跡、山元 (3) 遺跡、沢田遺跡③、浪館 (1) 遺跡③
3. 本書で使用了「試掘調査」とは、埋蔵文化財の有無を確認するための調査(未登録地の調査)、「確認調査」とは周知の埋蔵文化財包蔵地の内容等を把握するための部分的な調査を示す。
4. 本書の作成及び編集は青森市教育委員会が行った。
5. 挿図の縮尺は各図にスケールを付した。なお、写真図版の縮尺は統一していない。
6. 図版番号及び表番号並びに写真番号は、「第○図」、「第○表」、「写真○」とし、順番に通し番号を付した。
7. 出土遺物及び原図・データ等は、一括して青森市教育委員会が保管している。

例言

目次

第Ⅰ章 事業実施の概要

第1節 調査要項・・・・・・・・・・・・・・・・・・・・・・・・・・・・・・・・ 1

第2節 事業照会の概要・・・・・・・・・・・・・・・・・・・・・・・・・・・・ 1

第Ⅱ章 埋蔵文化財包蔵地の登録等

第1節 新規登録・範囲変更遺跡・・・・・・・・・・・・・・・・・・・・ 14

第Ⅲ章 分布調査及び試掘・確認調査

第1節 分布調査・・・・・・・・・・・・・・・・・・・・・・・・・・・・・・ 16

第2節 試掘・確認調査

1. 三内沢部(2)遺跡・・・・・・・・・・・・・・・・・・・・・・・・・・・・ 18

2. 新田(1)・(2)遺跡・・・・・・・・・・・・・・・・・・・・・・・・・・・・ 18

3. 上野遺跡・・・・・・・・・・・・・・・・・・・・・・・・・・・・・・ 18

4. 三内沢部(3)遺跡①・・・・・・・・・・・・・・・・・・・・・・・・・・・・ 18

5. 野田遺跡・・・・・・・・・・・・・・・・・・・・・・・・・・・・・・ 19

6. 沢田遺跡①・・・・・・・・・・・・・・・・・・・・・・・・・・・・・・ 19

7. 浪館(1)遺跡①・・・・・・・・・・・・・・・・・・・・・・・・・・・・ 19

8. 小柳遺跡・・・・・・・・・・・・・・・・・・・・・・・・・・・・・・ 19

9. 岡本遺跡・・・・・・・・・・・・・・・・・・・・・・・・・・・・・・ 19

10. 沢田遺跡②・・・・・・・・・・・・・・・・・・・・・・・・・・・・・・ 20

11. 浪館(1)遺跡②・・・・・・・・・・・・・・・・・・・・・・・・・・・・ 20

12. 近野遺跡・・・・・・・・・・・・・・・・・・・・・・・・・・・・・・ 20

13. 三内沢部(3)遺跡②・・・・・・・・・・・・・・・・・・・・・・・・・・・・ 20

14. 新城平岡(4)遺跡隣接地・・・・・・・・・・・・・・・・・・・・・・ 21

15. 三内沢部(1)遺跡・・・・・・・・・・・・・・・・・・・・・・・・・・・・ 21

16. 山元(3)遺跡・・・・・・・・・・・・・・・・・・・・・・・・・・・・・・ 21

17. 沢田遺跡③・・・・・・・・・・・・・・・・・・・・・・・・・・・・・・ 21

18. 浪館(1)遺跡③・・・・・・・・・・・・・・・・・・・・・・・・・・・・ 21

報告書抄録・・・・・・・・・・・・・・・・・・・・・・・・・・・・・・ 49

既刊埋蔵文化財関係報告書一覧

第I章 事業実施の概要

第1節 調査要項

1. 事業目的

青森市内においては、住宅建築を主とした建設計画等の増加により、破壊・消滅の危機に瀕している遺跡が認められる。貴重な埋蔵文化財を保護し、各種開発行為との円滑な調整を図るためには、周知の埋蔵文化財包蔵地の現状把握や今後開発が予想される地域における未発見の遺跡の新規登録など、詳細な基礎資料を整備する必要がある。

以上の点を踏まえ、周知の埋蔵文化財包蔵地及びその隣接地の分布調査や開発行為に先立つ試掘・確認調査を実施するものである。なお、本事業は、国・県の補助金交付を受けている。

2. 対象地域・遺跡名

①分布調査 大別内地区

②試掘・確認調査 三内沢部 (2) 遺跡、新田 (1)・(2) 遺跡、上野遺跡、三内沢部 (3) 遺跡①、野田遺跡、沢田遺跡①、浪館 (1) 遺跡①、小柳遺跡、岡本遺跡、沢田遺跡②、浪館 (1) 遺跡②、近野遺跡、三内沢部 (3) 遺跡②、新城平岡 (4) 遺跡隣接地、三内沢部 (1) 遺跡、山元 (3) 遺跡、沢田遺跡③、浪館 (1) 遺跡③

3. 事業実施期間

令和2年4月1日～令和3年3月31日

4. 調査指導機関 文化庁文化財部記念物課

青森県教育庁文化財保護課

5. 調査体制

調査事務局

教 育 長	成田一二三
教 育 部 長	工藤 裕司
次 長	奥崎 文昭
参事・文化財課長	葛西 俊一
主 幹	木下 優
”	児玉 大成
主 査	成田 裕治
”	工藤 洋樹
”	里村 真吾
文化財主査	木村 淳一 (調査担当)
”	小野 貴之
”	設楽 政健 (調査担当)
主 事	長崎 泰幸

第2節 事業照会の概要

当委員会では、遺跡と開発事業との円滑な調整を図ることを目的として、開発に際しては予定地内の遺跡の有無を事前に照会するよう、市広報誌やホームページで呼びかけている。照会については、個人や民間事業者（以下「民間」）と庁内からのものがあり、民間については、文化財課窓口での直接照会のほか、メール・FAXでも受け付けている。庁内については、4月に全庁一斉照会を実施しているほか、開発計画の都度寄せられた照会に対して対応している。

照会の概要については、昨年度報告分以降、2019年12月～2020年11月における民間分を第1表、同時期の庁内分を第2表に示した。照会件数は、2019年度分（2019年12月1日～2020年3月31日）で計271件・360箇所（民間243件〔243箇所〕、庁内関係28件〔117箇所〕）、今年度分（4月1日から11月30日）は、計655件・1014箇所（民間576件〔576箇所〕、庁内関係79件〔438箇所〕）の照会があった。今年度分の照会件数を前年度の同時期（計693件・1058箇所、うち民間618件〔618箇所〕・庁内関係75件〔440箇所〕）と比較すると、庁内照会件数は微増であるものの、民間は減少傾向にあり、件数が多かった平成30年度（計844件、1177箇所〔民間763件・箇所、庁内81件・414箇所〕）に比べて、特に民間は2割近く減少である。対象地区毎の民間・庁内を合わせた照会件数は、青森地区1,232箇所（89.7%）、浪岡地区142箇所（10.3%）であり、青森地区が圧倒的に多いが、昨年度（青森地区1,321箇所、浪岡地区81箇所）に比べると、浪岡地区が4割増加する結果となった。照会件数の地区別（市民意識調査の地域区分を利用）の割合を見ると、青森地区では、石江・三内・沖館・富田・新田などを含めた西地区で24.6%と最も多く、次いで岡造道・合浦・小柳・八重田・佃などを含めた東地区で22.8%であった。民間の照会目的については、売買目的を主体とした物件調査が460件（56.2%）と最も多く、次いで建設計画が283件（34.6%）であったが、基本的には建築計画を前提とした物件調査であるため、実際は建築計画が大半を占めると考えられる。

照会に対する回答は、埋蔵文化財包蔵地台帳や遺跡地図を基に回答している。当課からの回答は、「遺跡に該当している」（表中回答Aと表記）、「遺跡に隣接している」（表中回答Bと表記）、「遺跡に該当していない」（表中回答Cと表記）の三種である。このうち、AまたはBと回答した事例は、民間では187件（22.8%）、庁内関係で130件（23.4%）であり、これらのうち、18件について試掘・確認調

査を実施した（第Ⅲ章）。

昨年度の報告以降、12月までの文化財保護法第93条及び第94条に基づく届出・通知件数は、83件（49遺跡）であった（第3表）。第93条に係る届出（個人・民間事業）は52件、第94条に係る通知（公共事業）は31件であり、昨年度の同じ時期（第93条45件、第94条14件）と比べて、第93条に係る届出件数が15%、第94条に係る通知が55%増加した。

第1表 令和元年12月～令和2年11月 民間からの事業照会一覧

No.	年月日	地区	照会地	照会目的	回答	遺跡名
1	01.12.1	青森	里見1丁目	物件調査	C	
2	01.12.1	青森	浜館1丁目	物件調査	C	
3	01.12.1	青森	佃1丁目	物件調査	C	
4	01.12.1	青森	里見1丁目	物件調査	C	
5	01.12.2	青森	大野字山下	建設計画（新規・住宅）	C	
6	01.12.2	青森	幸畑1丁目	物件調査	B	大矢沢里見遺跡
7	01.12.2	青森	桂木3丁目	物件調査	C	
8	01.12.2	青森	新城字平岡	物件調査	C	
9	01.12.2	青森	花園1丁目	土木工事計画（新規・送電線）	C	
10	01.12.2	青森	三内字沢部	物件調査	A	三内沢部(4)遺跡
11	01.12.3	青森	新城字平岡	建設計画（新規・住宅）	C	
12	01.12.4	青森	千刈1丁目	物件調査	C	
13	01.12.4	青森	三内字沢部	物件調査	A	三内沢部(4)遺跡
14	01.12.5	青森	富田1丁目	物件調査	C	
15	01.12.5	浪岡	本郷字松元	建設計画（増改築・住宅）	B	松元遺跡
16	01.12.6	青森	安方1丁目	物件調査	C	
17	01.12.6	青森	富田4丁目	物件調査	C	
18	01.12.6	青森	浜館字間瀬	物件調査	C	
19	01.12.6	青森	八重田2丁目	物件調査	C	
20	01.12.9	青森	新城字平岡	物件調査	C	
21	01.12.9	青森	中佃1丁目	物件調査	C	
22	01.12.9	青森	佃2丁目	物件調査	C	
23	01.12.9	青森	野沢字川部	物件調査	C	
24	01.12.9	青森	妙見1丁目	物件調査	C	
25	01.12.9	青森	大野字金沢	物件調査	C	
26	01.12.11	青森	港町2丁目	物件調査	C	
27	01.12.11	青森	石江字三好	建設計画（新規・アパート）	C	
28	01.12.12	青森	八重田3丁目	物件調査	B	露草遺跡
29	01.12.12	青森	はまなす1丁目	不動産鑑定評価	C	
30	01.12.12	青森	橋本2丁目	物件調査	C	
31	01.12.12	青森	橋本1丁目	物件調査	C	
32	01.12.12	青森	幸畑字谷脇	建設計画（新規・住宅）	B	阿部野(2)遺跡
33	01.12.13	青森	石江3丁目	物件調査	A	高間(1)遺跡
34	01.12.13	青森	新城字平岡	建設計画（新規・コンクリート柱）	B	新城平岡(4)遺跡
35	01.12.16	青森	西滝字切島	物件調査	C	
36	01.12.16	青森	小柳1丁目	物件調査	C	
37	01.12.16	青森	野尻字今田	物件調査	C	
38	01.12.17	青森	桜川4丁目	物件調査	C	
39	01.12.17	青森	新城字平岡	建設計画（新規・住宅）	B	新城平岡(3)遺跡
40	01.12.18	浪岡	徳子字山本	建設計画（新規・基地局）	B	早稲田館遺跡
41	01.12.18	浪岡	下十川字村元	建設計画（新規・基地局）	C	
42	01.12.18	青森	三内字丸山	土木工事計画（新規・土地造成）	C	
43	01.12.18	青森	新町2丁目	その他	C	
44	01.12.19	青森	新城字山田	不動産鑑定評価	C	
45	01.12.23	青森	三内字丸山	建設計画（住宅）	A	三内丸山(8)遺跡
46	01.12.23	青森	新城字山田	物件調査	C	
47	01.12.23	青森	港町1丁目	物件調査	C	
48	01.12.23	青森	旭町1丁目	物件調査	C	
49	01.12.23	青森	横内字亀井	建設計画（新規）	C	
50	01.12.24	青森	石江字平山	物件調査	C	
51	01.12.25	青森	高田字川瀬	物件調査	C	
52	01.12.25	青森	金沢4丁目	物件調査	C	
53	01.12.25	青森	三本木字扇沢	不動産鑑定評価	B	玉水(5)遺跡
54	01.12.26	青森	中央2丁目	物件調査	C	
55	01.12.26	青森	岡造道3丁目	物件調査	B	小柳遺跡
56	01.12.26	青森	自由ヶ丘1丁目	不動産鑑定評価	C	
57	01.12.26	青森	小橋字田川	不動産鑑定評価	C	
58	01.12.27	青森	三内字丸山	物件調査	B	三内丸山遺跡
59	02.1.6	青森	新田2丁目	物件調査	C	
60	02.1.6	青森	妙見1丁目	物件調査	C	
61	02.1.6	青森	岡造道1丁目	建設計画	C	
62	02.1.7	青森	石江字平山	建設計画	C	
63	02.1.7	青森	西田沢字浜田	建設計画	C	
64	02.1.7	青森	細越字常盤	建設計画	B	菜山(1)遺跡
65	02.1.7	青森	大野字鳴滝	物件調査	C	
66	02.1.8	青森	奥野1丁目	建設計画	C	

No.	年月日	地区	照会地	照会目的	回答	遺跡名
67	02.1.8	青森	石江字岡部	建設計画	C	
68	02.1.9	青森	新城字平岡	物件調査	C	
69	02.1.11	青森	三内字丸山	建設計画	A	浪館(1)遺跡
70	02.1.14	青森	中佃2丁目	建設計画	C	
71	02.1.14	青森	北金沢2丁目	建設計画	C	
72	02.1.14	青森	南佃2丁目	建設計画	C	
73	02.1.14	青森	青柳2丁目	建設計画	C	
74	02.1.14	青森	緑3丁目	物件調査	C	
75	02.1.15	青森	橋本2丁目	物件調査	C	
76	02.1.15	青森	中央4丁目	物件調査	C	
77	02.1.15	青森	桂木3丁目	物件調査	C	
78	02.1.15	青森	北金沢2丁目	物件調査	C	
79	02.1.15	青森	荒川字柴田	建設計画	C	
80	02.1.15	青森	富田1丁目	建設計画	C	
81	02.1.16	青森	羽白字野木和	建設計画	C	
82	02.1.16	青森	四ツ石字里見	建設計画	C	
83	02.1.16	青森	中佃1丁目	物件調査	C	
84	02.1.16	青森	新城字平岡	建設計画	C	
85	02.1.16	青森	荒川字柴田	建設計画	C	
86	02.1.16	青森	平新田字森越	物件調査	C	
87	02.1.17	青森	中佃1丁目	建設計画	C	
88	02.1.17	浪岡	本郷字松元	物件調査	B	松元遺跡
89	02.1.20	浪岡	福田1丁目	物件調査	C	
90	02.1.20	青森	石江字平山	建設計画	C	
91	02.1.20	青森	北金沢1丁目	建設計画	C	
92	02.1.20	青森	大野字山下	物件調査	C	
93	02.1.20	青森	橋本3丁目	物件調査	C	
94	02.1.20	青森	石江字岡部	物件調査	C	
95	02.1.20	青森	富田5丁目	物件調査	C	
96	02.1.21	青森	油川字岡田	物件調査	C	
97	02.1.21	浪岡	浪岡字淋城	物件調査	C	
98	02.1.21	青森	合子沢字松森	物件調査	A	野木(1)遺跡
99	02.1.21	青森	石江字江渡	物件調査	B	石江遺跡、江渡遺跡
100	02.1.22	青森	石江字三好	物件調査	C	
101	02.1.22	青森	矢田前字浅井	物件調査	C	
102	02.1.22	浪岡	樽沢字村元	物件調査	A	上野遺跡
103	02.1.23	青森	千富町1丁目	建設計画	C	
104	02.1.23	青森	浅虫字蛸谷	不動産鑑定評価	C	
105	02.1.24	青森	神館4丁目	建設計画	C	
106	02.1.24	青森	石江字平山	物件調査	C	
107	02.1.27	浪岡	本郷字篠原	物件調査	B	中屋敷遺跡
108	02.1.27	青森	小館字亀山	建設計画	B	亀山(1)遺跡
109	02.1.27	青森	長島1丁目	不動産鑑定評価	C	
110	02.1.28	青森	富田5丁目	物件調査	C	
111	02.1.30	青森	石江4丁目	建設計画	B	高間(1)遺跡
112	02.1.30	青森	安田字近野	物件調査	C	
113	02.1.31	青森	浅虫字山下	物件調査	C	
114	02.1.31	青森	油川字浪返	物件調査	C	
115	02.1.31	青森	浜館字間瀬	物件調査	C	
116	02.2.3	青森	月見野1丁目	物件調査	C	
117	02.2.3	青森	千刈4丁目	物件調査	C	
118	02.2.3	青森	八重田4丁目	物件調査	C	
119	02.2.3	青森	新城字山田	土木工事計画（資材置場）	C	
120	02.2.3	青森	三内字沢部	建設計画（住宅）	C	
121	02.2.3	青森	新城字平岡	不動産鑑定評価	A	新城平岡(3)遺跡
122	02.2.3	青森	三内字沢部	建設計画（その他・アパート）	A	三内沢部(2)遺跡
123	02.2.3	青森	三内字沢部	物件調査	C	
124	02.2.4	青森	造道3丁目	物件調査	A	沢田遺跡
125	02.2.4	青森	荒川字柴田	建設計画（新規・住宅）	C	
126	02.2.5	青森	上野字山辺	建設計画（新規・住宅）	C	
127	02.2.5	青森	宮田字玉水	建設計画（住宅）	B	玉水(1)遺跡
128	02.2.6	浪岡	本郷字松元	物件調査	B	松元遺跡
129	02.2.6	青森	松森3丁目	物件調査	C	
130	02.2.6	青森	青柳1丁目	不動産鑑定評価	C	
131	02.2.6	青森	妙見1丁目	物件調査	C	
132	02.2.7	青森	三内字丸山	物件調査	B	浪館(1)遺跡
133	02.2.7	青森	筒井字八ッ橋	物件調査	C	
134	02.2.7	青森	けやき1丁目	物件調査	C	
135	02.2.7	青森	久栗坂字浜田	建設計画（新規・住宅）	C	
136	02.2.10	青森	浜田1丁目	物件調査	C	
137	02.2.10	青森	小柳2丁目	建設計画（新規・住宅）	A	小柳遺跡
138	02.2.10	青森	本泉2丁目	物件調査	C	
139	02.2.10	青森	石江字江渡	物件調査	C	
140	02.2.12	青森	三内字丸山	建設計画（新規・住宅）	B	三内丸山(3)遺跡
141	02.2.12	青森	新町1丁目	不動産鑑定評価	C	
142	02.2.12	青森	油川字千刈	不動産鑑定評価	C	
143	02.2.13	青森	本町5丁目	物件調査	C	
144	02.2.13	青森	三内字福元	その他（不動産売買）	C	
145	02.2.14	青森	千刈2丁目	建設計画（新規）	C	
146	02.2.14	青森	筒井4丁目	建設計画（住宅）	C	
147	02.2.17	青森	長島3丁目	物件調査	C	
148	02.2.17	青森	北金沢2丁目	物件調査	C	
149	02.2.18	青森	石江字岡部	物件調査	C	
150	02.2.19	青森	富田5丁目	物件調査	C	
151	02.2.20	青森	大矢沢字野田	物件調査	B	大矢沢野田(1)遺跡
152	02.2.21	浪岡	高屋数字野尻	建設計画（新規・展示場）	A	野尻(2)遺跡

第I章 事業実施の概要

No.	年月日	地区	照会地	照会目的	回答	遺跡名
153	02.2.21	青森	細越字栄山	物件調査	A	栄山(1)遺跡
154	02.2.25	青森	古館字大柳	物件調査	C	
155	02.2.25	青森	岡通道1丁目	物件調査	C	
156	02.2.25	青森	矢作1丁目	建設計画(新規・住宅)	C	
157	02.2.25	青森	中央4丁目	物件調査	C	
158	02.2.26	青森	中央2丁目	物件調査	C	
159	02.2.26	青森	長島4丁目	物件調査	C	
160	02.2.26	青森	荒川字筒井	建設計画(住宅)	C	
161	02.2.27	青森	小柳1丁目	物件調査	C	
162	02.2.27	青森	勝田2丁目	物件調査	C	
163	02.2.27	青森	勝田2丁目	物件調査	C	
164	02.2.27	青森	新城字平岡	建設計画(増改築・倉庫)	C	
165	02.2.28	青森	三内字沢部	建設計画(新規・住宅)	A	三内沢部(3)遺跡
166	02.3.2	青森	新田2丁目	物件調査	C	
167	02.3.2	青森	油川字大浜	物件調査	C	
168	02.3.2	青森	安田字近野	建設計画(新規・住宅)	B	安田近野(2)遺跡
169	02.3.2	青森	金沢4丁目	建設計画(新規・住宅)	C	
170	02.3.2	青森	篠田3丁目	建設計画(新規・住宅)	C	
171	02.3.3	青森	堤町2丁目	物件調査	C	
172	02.3.4	青森	金沢3丁目	物件調査	C	
173	02.3.5	青森	三内字丸山	物件調査	A	浪館(1)遺跡
174	02.3.5	青森	青葉3丁目	不動産鑑定評価	C	
175	02.3.5	青森	羽白字池上	建設計画(新規)	C	
176	02.3.5	青森	小柳1丁目	物件調査	C	
177	02.3.5	青森	旭町2丁目	物件調査	C	
178	02.3.5	青森	新城字平岡	物件調査	C	
179	02.3.6	青森	桜川4丁目	建設計画(住宅)	C	
180	02.3.6	青森	金沢5丁目	建設計画(住宅)	C	
181	02.3.6	青森	筒井2丁目	建設計画(住宅)	C	
182	02.3.6	青森	青柳2丁目	物件調査	C	
183	02.3.6	青森	原別5丁目	物件調査	C	
184	02.3.6	青森	浜田字玉川	物件調査	C	
185	02.3.6	青森	原別4丁目	物件調査	C	
186	02.3.6	青森	金沢3丁目	建設計画(新規・住宅)	C	
187	02.3.6	青森	大野字片岡	建設計画(新規・住宅)	C	
188	02.3.6	青森	篠田2丁目	建設計画(新規・住宅)	C	
189	02.3.6	青森	遠道3丁目	建設計画(新規・住宅)	C	
190	02.3.9	青森	桂木3丁目	建設計画(新規・住宅)	C	
191	02.3.9	青森	矢作3丁目	建設計画(新規・住宅)	C	
192	02.3.9	青森	桜川7丁目	物件調査	C	
193	02.3.9	青森	はまなす1丁目	物件調査	C	
194	02.3.10	青森	新城字平岡	建設計画(新規・倉庫)	C	
195	02.3.11	青森	石江4丁目	建設計画(増改築・店舗)	A	新田(2)遺跡
196	02.3.11	青森	三内字沢部	建設計画(新規・その他)	A	三内沢部(3)遺跡
197	02.3.12	青森	大谷字小谷	物件調査	C	
198	02.3.12	青森	小柳1丁目	建設計画(新規)	B	小柳遺跡
199	02.3.12	青森	野木字山口	物件調査	B	野木(1)遺跡
200	02.3.12	青森	三内字丸山	建設計画(新規・住宅)	B	三内丸山(3)遺跡
201	02.3.12	青森	茶屋町	建設計画(新規・集合住宅)	C	
202	02.3.13	浪岡	増館字宮元	建設計画(増改築・倉庫)	B	宮元遺跡
203	02.3.13	青森	筒井字八ッ橋	物件調査	C	
204	02.3.13	青森	大野字山下	物件調査	C	
205	02.3.13	青森	大野字山下	物件調査	C	
206	02.3.13	青森	飛鳥字塩越	建設計画(新規・グループホーム)	C	
207	02.3.16	青森	石江字三好	不動産鑑定評価	C	
208	02.3.16	青森	小柳1丁目	建設計画(新規・住宅)	B	小柳遺跡
209	02.3.16	青森	平新田字玉清水	建設計画(新規・住宅)	C	
211	02.3.17	青森	けやき1丁目	物件調査	C	
212	02.3.18	青森	篠田1丁目	建設計画(その他・広告塔)	C	
213	02.3.18	青森	本町2丁目	建設計画(その他・広告塔)	C	
214	02.3.19	青森	幸畑2丁目	物件調査	C	
215	02.3.23	青森	駒込字見吉	建設計画(新規・住宅)	C	
216	02.3.24	青森	宮田字玉水	建設計画(新規・住宅)	B	玉水(1)遺跡
217	02.3.24	青森	小柳2丁目	建設計画(新規・住宅)	A	小柳遺跡
218	02.3.24	青森	桜川4丁目	物件調査	C	
219	02.3.24	青森	浜田字玉川	物件調査	C	
220	02.3.24	青森	富田4丁目	物件調査	C	
221	02.3.24	青森	旭町1丁目	物件調査	C	
222	02.3.24	青森	原別字下海原	物件調査	C	
223	02.3.24	青森	石江字江渡	物件調査	C	
224	02.3.25	青森	けやき1丁目	物件調査	C	
225	02.3.26	青森	金沢5丁目	建設計画(住宅)	C	
226	02.3.26	青森	四ツ石字里見	建設計画(増改築・住宅)	C	
227	02.3.26	浪岡	郷山前字上野	建設計画(新規・コンクリート柱)	A	上野遺跡
228	02.3.26	浪岡	増館字若柳	建設計画(新規・コンクリート柱)	C	
229	02.3.26	浪岡	杉沢字上福田	建設計画(新規・コンクリート柱)	C	
230	02.3.26	浪岡	北中野字天王	建設計画(新規・コンクリート柱)	C	
231	02.3.26	浪岡	下十川字村元	建設計画(新規・コンクリート柱)	C	

No.	年月日	地区	照会地	照会目的	回答	遺跡名
232	02.3.26	浪岡	女鹿沢字野尻	建設計画(新規・コンクリート柱)	C	
233	02.3.26	浪岡	浪岡字若松	建設計画(新規・コンクリート柱)	C	
234	02.3.26	浪岡	本郷字松元	建設計画(新規・コンクリート柱)	C	
235	02.3.26	浪岡	徳才子字山本	建設計画(新規・コンクリート柱)	B	早稲田館遺跡
236	02.3.26	浪岡	五本松字平野	建設計画(新規・コンクリート柱)	C	
237	02.3.26	青森	新城字平岡	建設計画(住宅)	C	
238	02.3.30	青森	三内字沢部	建築計画(新規・集合住宅)	A	三内沢部(2)遺跡
239	02.3.30	青森	平新田字森越	物件調査	C	
240	02.3.30	青森	松森3丁目	物件調査	C	
241	02.3.30	青森	浪館前田1丁目	物件調査	C	
242	02.3.31	青森	中央4丁目	物件調査	C	
243	02.3.31	青森	羽白字沢田	物件調査	C	
244	02.4.1	青森	南側2丁目	建設計画(新規・住宅)	C	
245	02.4.1	青森	金沢4丁目	物件調査	C	
246	02.4.1	青森	金沢1丁目	物件調査	C	
247	02.4.3	青森	中側1丁目	物件調査	C	
248	02.4.3	青森	金沢3丁目	物件調査	C	
249	02.4.3	青森	新城字山田	物件調査	B	新城山田(3)遺跡
250	02.4.6	青森	戸門字山部	不動産鑑定評価	B	土筆山遺跡、土筆山館遺跡
251	02.4.6	青森	戸門字山部	不動産鑑定評価	B	土筆山遺跡
252	02.4.6	青森	卸町	物件調査	C	
253	02.4.6	青森	油川字岡田	建設計画(増改築・倉庫)	C	
254	02.4.6	青森	奥野3丁目	物件調査	C	
255	02.4.8	青森	高田字日野	建設計画(住宅)	C	
256	02.4.8	青森	三内字丸山	物件調査	B	三内丸山(8)遺跡
257	02.4.9	青森	千刈3丁目	物件調査	C	
258	02.4.9	青森	笹沢4丁目	物件調査	A	赤坂遺跡
259	02.4.9	青森	旭町2丁目	物件調査	C	
260	02.4.9	青森	本町2丁目	物件調査	C	
261	02.4.9	青森	三好1丁目	物件調査	C	
262	02.4.10	青森	野沢字沢部	建設計画(倉庫)	C	
263	02.4.10	浪岡	下石川字平野	建設計画(新規・住宅)	B	下石川平野遺跡
264	02.4.10	青森	戸門字山部	土木工事計画(新規・資材置場)	C	
265	02.4.10	青森	大野字片岡	物件調査	C	
266	02.4.10	青森	筒井2丁目	物件調査	C	
267	02.4.13	青森	浪館字間瀬	建設計画(新規・住宅)	C	
268	02.4.13	青森	石江1丁目	建設計画(新規・住宅)	B	新田(1)遺跡
269	02.4.13	青森	三内字福元	不動産鑑定評価	C	
270	02.4.13	青森	金沢4丁目	物件調査	C	
271	02.4.13	青森	浪館前田3丁目	物件調査	C	
272	02.4.13	青森	浪館前田4丁目	物件調査	C	
273	02.4.13	青森	石江1丁目	その他	C	
274	02.4.14	青森	妙見2丁目	建設計画(新規・住宅)	C	
275	02.4.15	青森	千富町1丁目	物件調査	C	
276	02.4.15	青森	幸畑2丁目	物件調査	C	
277	02.4.16	青森	戸山字赤坂	建設計画(新規・住宅)	C	
278	02.4.16	青森	金沢4丁目	物件調査	C	
279	02.4.16	青森	野木字山口	建設計画(増改築・その他)	A	新町野遺跡
280	02.4.17	青森	新城字平岡	建設計画(新規・住宅)	C	
281	02.4.17	青森	千富町1丁目	土木工事計画(その他)	C	
282	02.4.17	青森	新城字平岡	建設計画(新規・住宅)	B	新城平岡(3)遺跡
283	02.4.17	青森	けやき2丁目	物件調査	C	
284	02.4.17	青森	幸畑5丁目	物件調査	C	
285	02.4.17	青森	本町1丁目	物件調査	C	
286	02.4.20	青森	新城字山田	物件調査	C	
287	02.4.20	青森	大野字片岡	建設計画(新規・住宅)	C	
288	02.4.21	青森	安田字近野	不動産鑑定評価	A	安田(2)遺跡
289	02.4.21	青森	細越地区～第二問屋町地区	その他	A	栄山(4)遺跡、細越館遺跡
290	02.4.21	青森	岩渡字熊沢	不動産鑑定評価	C	
291	02.4.22	青森	西滝3丁目	物件調査	C	
292	02.4.23	青森	横内字亀井	建設計画(増改築・住宅)	C	
293	02.4.23	青森	勝田2丁目	その他	C	
294	02.4.24	青森	奥野1丁目	物件調査	C	
295	02.4.24	青森	第二問屋町1丁目	建設計画(店舗)	C	
296	02.4.24	青森	本泉1丁目	物件調査	C	
297	02.4.26	青森	西滝2丁目	物件調査	C	
298	02.4.27	青森	久家志1丁目	物件調査	C	
299	02.4.27	浪岡	杉沢字山元	物件調査	A	山元(3)遺跡
300	02.4.27	青森	三内字沢部	物件調査	B	三内沢部(2)遺跡
301	02.4.28	青森	石江5丁目	物件調査	B	新城平岡(4)遺跡
302	02.4.28	青森	三内字沢部	物件調査	A	三内沢部(3)遺跡
303	02.4.30	青森	宮田字玉水	建設計画(新規・住宅)	B	玉水(1)遺跡
304	02.4.30	青森	三内字丸山	不動産鑑定評価	C	
305	02.4.30	青森	幸畑2丁目	物件調査	C	

市内遺跡発掘調査報告書 29

No.	年月日	地区	照会地	照会目的	回答	遺跡名
306	02.5.1	青森	赤坂1丁目	建設計画(新規・住宅)	A	赤坂遺跡
307	02.5.1	青森	佃2丁目	建設計画(新規・鉄塔)	C	
308	02.5.7	青森	三内字沢部	建設計画(新規・住宅)	A	三内沢部(3)遺跡
309	02.5.7	青森	岡造道2丁目	物件調査	C	
310	02.5.7	青森	幸畑3丁目	物件調査	C	
311	02.5.11	浪岡	銀字前田	建築計画(その他)	B	銀前田遺跡
312	02.5.11	浪岡	浪岡字若松	土木工事計画(店舗建築)	C	
313	02.5.11	青森	石江字岡部	建設計画(新規・住宅)	C	
314	02.5.11	青森	久須志3丁目	物件調査	C	
315	02.5.11	青森	久須志4丁目	物件調査	C	
316	02.5.11	青森	久須志4丁目	建築計画(新規・住宅)	C	
317	02.5.12	青森	瀬戸字磯田	建築計画(新規・住宅)	C	
318	02.5.12	青森	三内字沢部	建築計画	C	
319	02.5.12	青森	三内字沢部	物件調査	B	江渡遺跡
320	02.5.12	青森	三内字沢部	物件調査	A	三内沢部(3)遺跡
321	02.5.13	青森	浪館字志田	建築計画(新規・住宅)	C	
322	02.5.13	青森	石江字平山	建築計画(新規・住宅)	C	
323	02.5.13	青森	けやき2丁目	建築計画(新規・住宅)	C	
324	02.5.14	青森	西滝2丁目	物件調査	C	
325	02.5.14	青森	安田字近野	建築計画(新規・住宅)	A	安田(1)遺跡
326	02.5.15	青森	大野字片岡	物件調査	C	
327	02.5.15	青森	古川2丁目	物件調査	C	
328	02.5.15	青森	前田字湯の沢	建設計画(新規・住宅)	C	
329	02.5.15	青森	荒川字柴田	建設計画(新規・住宅)	C	
330	02.5.15	青森	古川1丁目	不動産鑑定評価	C	
331	02.5.18	青森	三内字沢部	物件調査	A	三内沢部(3)遺跡
332	02.5.18	青森	三内字沢部	物件調査	B	三内沢部(3)遺跡
333	02.5.18	青森	大野字若宮	物件調査	C	
334	02.5.18	青森	羽白字沢田	物件調査	C	
335	02.5.18	青森	西滝3丁目	物件調査	C	
336	02.5.19	青森	三内字沢部	物件調査	C	
337	02.5.19	青森	港町1丁目	物件調査	C	
338	02.5.20	青森	三内字沢部	物件調査	B	江渡遺跡
339	02.5.22	青森	浪館前田2丁目	物件調査	C	
340	02.5.20	青森	本町3丁目	物件調査	C	
341	02.5.25	青森	月見野1丁目	物件調査	C	
342	02.5.25	浪岡	浪岡字五所	その他	A	浪岡城跡
343	02.5.25	浪岡	浪岡字五所	その他	A	浪岡城跡
344	02.5.26	青森	安田字近野	不動産鑑定評価	A	近野遺跡
345	02.5.26	青森	岡町字藤戸	建設計画(新規・住宅)	C	
346	02.5.27	青森	三内字沢部	物件調査	B	三内沢部(3)遺跡
347	02.5.27	青森	八幡林字熊谷	建築計画(住宅)	C	
348	02.5.28	青森	富田5丁目	物件調査	C	
349	02.5.28	青森	青葉2丁目	建築計画(新規)	C	
350	02.5.29	青森	浜田2丁目	建設計画(住宅)	C	
351	02.5.29	青森	高田字朝日山	物件調査	C	
352	02.5.29	青森	飛鳥字塩越	建設計画(新規・住宅)	C	
353	02.5.31	青森	港町2丁目	物件調査	C	
354	02.5.31	青森	堤町2丁目	物件調査	C	
355	02.5.31	青森	高田字日野	物件調査	C	
356	02.5.31	青森	新城字平岡	物件調査	C	
357	02.5.31	青森	石江字平山	物件調査	C	
358	02.6.1	浪岡	浪岡字佐野	物件調査	C	
359	02.6.1	青森	浪館前田4丁目	物件調査	C	
360	02.6.1	青森	石江字岡部	物件調査	B	岡部遺跡
361	02.6.2	青森	新城字平岡	建設計画(新規・住宅)	C	
362	02.6.2	青森	北金沢1丁目	建設計画(新規・住宅)	C	
363	02.6.2	青森	自由ヶ丘2丁目	建設計画(新規・住宅)	C	
364	02.6.2	青森	三内字丸山	物件調査	A	三内丸山(6)遺跡
365	02.6.2	青森	駒込字駒込山	建設計画(新規・鉄塔)	C	
366	02.6.2	浪岡	大釈迦字山本	建設計画(新規・鉄塔)	C	
367	02.6.2	青森	高田字日野	建設計画(新規・住宅)	C	
368	02.6.2	青森	奥野3丁目	物件調査	C	
369	02.6.2	青森	佃1丁目	物件調査	C	
370	02.6.2	青森	金沢2丁目	建設計画(新規・住宅)	C	
371	02.6.4	青森	石江字岡部	物件調査	B	岡部遺跡
372	02.6.4	浪岡	女鹿沢	物件調査	C	
373	02.6.4	青森	三内字沢部	物件調査	A	三内沢部(3)遺跡
374	02.6.4	青森	浜田字玉川	物件調査	C	
375	02.6.8	青森	筒井1丁目	建設計画(増改築)	C	
376	02.6.8	青森	小柳1丁目	物件調査	C	
377	02.6.8	青森	筒井3丁目	物件調査	C	
378	02.6.8	青森	西滝2丁目	物件調査	C	
379	02.6.8	青森	浪館字近野	建設計画(新規・事務所)	C	
380	02.6.8	青森	奥野3丁目	物件調査	C	
381	02.6.8	青森	旭町2丁目	物件調査	C	
382	02.6.8	青森	油川字大浜	建設計画(住宅)	C	
383	02.6.9	青森	荒川字筒井	建設計画(新規・住宅)	C	
384	02.6.10	青森	本町4丁目	建築計画(新規・店舗)	C	

No.	年月日	地区	照会地	照会目的	回答	遺跡名
385	02.6.10	青森	野内字菊川	物件調査	C	
386	02.6.10	青森	浪館前田4丁目	物件調査	C	
387	02.6.10	青森	野木字山口	物件調査	A	野木(1)遺跡
388	02.6.11	青森	安田字近野	物件調査	A	安田(1)遺跡
389	02.6.12	青森	小柳2丁目	建設計画(住宅)	A	小柳遺跡
390	02.6.12	青森	細越字柴山	建設計画(新規・住宅)	A	柴山(2)遺跡
391	02.6.12	青森	新城字山田	物件調査	B	新城山田(3)遺跡
392	02.6.12	青森	合子沢字山崎	物件調査	B	横内(1)遺跡
393	02.6.12	青森	旭町3丁目	物件調査	C	
394	02.6.12	青森	金沢2丁目	物件調査	C	
395	02.6.12	青森	雲谷字山吹	物件調査	C	
396	02.6.12	青森	岡造道1丁目	物件調査	C	
397	02.6.12	青森	篠田2丁目	物件調査	C	
398	02.6.12	青森	奥野2丁目	物件調査	C	
399	02.6.12	青森	花園2丁目	物件調査	C	
400	02.6.12	青森	はまなす1丁目	物件調査	C	
401	02.6.12	青森	原別6丁目	建設計画(増改築)	C	
402	02.6.15	青森	新城字山田	物件調査	C	
403	02.6.15	青森	筒井字八ッ橋	物件調査	C	
404	02.6.15	青森	羽白字沢田	物件調査	C	
405	02.6.15	青森	旭町3丁目	物件調査	C	
406	02.6.15	青森	栄町1丁目	不動産鑑定評価	C	
407	02.6.15	青森	浅虫字蛸谷	不動産鑑定評価	C	
408	02.6.15	青森	安田字近野	建設計画(新規・住宅)	B	近野遺跡
409	02.6.16	青森	小柳5丁目	不動産鑑定評価	C	
410	02.6.16	青森	沖館5丁目	物件調査	C	
411	02.6.16	青森	三内字丸山	建設計画(新規・住宅)	C	
412	02.6.16	青森	旭町2丁目	物件調査	C	
413	02.6.16	青森	新田2丁目	物件調査	C	
414	02.6.16	青森	三内字福元	物件調査	C	
415	02.6.16	青森	造道3丁目	物件調査	C	
416	02.6.16	青森	三内字丸山	建設計画(住宅)	B	三内丸山(3)遺跡
417	02.6.16	浪岡	女鹿沢字平野	建設計画(新規・その他)	B	長沼池遺跡
418	02.6.16	浪岡	郷山前字上野	建設計画(新規・その他)	C	
419	02.6.16	浪岡	本郷字松元	建設計画(新規・その他)	B	本郷八幡宮遺跡
420	02.6.16	青森	南館1丁目	不動産鑑定事務所	C	
421	02.6.17	青森	四ツ石字里見	建築計画(新規・倉庫)	A	野田遺跡
422	02.6.17	青森	浪館前田	土木工事(新規・宅地分譲)	C	
423	02.6.17	青森	駒込字桐ノ沢	その他	C	
424	02.6.18	青森	新城字平岡	建設計画(新規・住宅)	C	
425	02.6.18	青森	油川字浪岸	建設計画(新規・住宅)	C	
426	02.6.18	青森	大野字片岡	物件調査	C	
427	02.6.18	青森	古川2丁目	物件調査	C	
428	02.6.18	青森	港町2丁目	物件調査	C	
429	02.6.19	青森	小柳2丁目	物件調査	B	小柳遺跡
430	02.6.19	青森	石江2丁目	建設計画(新規・その他)	A	高岡(1)遺跡
431	02.6.19	青森	茶屋町	物件調査	C	
432	02.6.19	青森	金沢2丁目	物件調査	C	
433	02.6.19	青森	筒井4丁目	物件調査	C	
434	02.6.22	青森	長島4丁目	物件調査	C	
435	02.6.22	青森	石江字江渡	建設計画(住宅)	C	
436	02.6.22	青森	八重田2丁目	建設計画(住宅)	C	
437	02.6.23	青森	千富町2丁目	建設計画(住宅)	C	
438	02.6.23	青森	沖館5丁目	建設計画(住宅)	C	
439	02.6.23	青森	里見1丁目	物件調査	C	
440	02.6.23	青森	石江字岡部	建設計画(新規・その他)	C	
441	02.6.23	青森	安田字福森	不動産鑑定評価	C	
442	02.6.23	青森	三内字沢部	土木工事(宅地分譲)	A	三内沢部(3)遺跡
443	02.6.24	青森	大野字片岡	物件調査	C	
444	02.6.24	青森	新城字平岡	不動産鑑定評価	A	新城平岡(5)遺跡、新田(1)遺跡
445	02.6.24	青森	石江2丁目	建設計画(新規)	A	高岡(6)遺跡
446	02.6.25	青森	三内字丸山	建設計画(新規)	A	浪館(1)遺跡
447	02.6.25	青森	浦町字奥野	物件調査	C	
448	02.6.25	青森	里見2丁目	建設計画(新規・住宅)	C	
449	02.6.25	青森	矢田前字本泉	建設計画(新規・その他)	C	
450	02.6.26	青森	西滝1丁目	土木工事計画(増工)	C	
451	02.6.26	青森	桜川1丁目	物件調査	C	
452	02.6.26	青森	石江字平山	建設計画(新規・住宅)	C	
453	02.6.29	青森	久須志3丁目	物件調査	C	
454	02.6.29	青森	花園1丁目	物件調査	C	
455	02.6.29	青森	富田4丁目	物件調査	C	
456	02.6.29	青森	千富町2丁目	物件調査	C	
457	02.6.29	青森	北金沢1丁目	物件調査	C	
458	02.6.29	青森	合子沢字松森	物件調査	A	合子沢松森(2)遺跡
459	02.6.29	青森	筒井1丁目	物件調査	C	
460	02.6.29	青森	小柳2丁目	建設計画(新規・住宅)	A	小柳遺跡
461	02.6.29	青森	安田字近野	建設計画(住宅)	B	近野遺跡
462	02.7.1	青森	瀬戸字神田	建設計画(増改築・住宅)	C	
463	02.7.1	青森	新城字福田	建設計画(増改築・事務所)	C	

第I章 事業実施の概要

No.	年月日	地区	照会地	照会目的	回答	遺跡名
770	02.10.29	青森	八重田3丁目	建設計画(新規・住宅)	C	
771	02.10.29	青森	東造道2丁目	建設計画(新規・住宅)	C	
772	02.10.29	青森	三内字沢部	物件調査	B	三内沢部(3)遺跡
773	02.10.29	青森	緑1丁目	物件調査	C	
774	02.10.30	浪岡	女鹿沢字平野	建設計画(新規・住宅)	C	
775	02.11.05	青森	中央1丁目	物件調査	C	
776	02.11.05	青森	中佃2丁目	物件調査	C	
777	02.11.05	青森	久須志4丁目	物件調査	C	
778	02.11.05	青森	三内字丸山	建設計画(新規・集合住宅)	B	三内丸山(3)遺跡
779	02.11.06	青森	古川2丁目	物件調査	C	
780	02.11.09	青森	石江字江渡	物件調査	B	江渡遺跡
781	02.11.09	青森	大野字山下	物件調査	C	
782	02.11.09	青森	細越字栄山	建設計画(新規)	A	栄山(2)遺跡
783	02.11.10	青森	石江字江渡	物件調査	C	
784	02.11.10	青森	里見1丁目	建設計画(新規・住宅)	C	
785	02.11.11	青森	三内字沢部	建設計画(新規・住宅)	A	三内沢部(3)遺跡
786	02.11.12	青森	新城字平岡	物件調査	B	新城平岡(4)遺跡
787	02.11.12	青森	石江字江渡	物件調査	C	
788	02.11.13	青森	沖館4丁目	建設計画(新規・住宅)	C	
789	02.11.13	青森	堤町1丁目	物件調査	C	
790	02.11.13	青森	油川字船岡	物件調査	C	
791	02.11.13	青森	原別5丁目	物件調査	C	
792	02.11.13	青森	石江字江渡	建設計画(新規)	A	江渡遺跡
793	02.11.13	浪岡	五本松字岡本	建設計画(新規・住宅)	B	岡本遺跡
794	02.11.16	浪岡	女鹿沢字赤茶	物件調査	B	西増田遺跡
795	02.11.17	青森	本泉1丁目	物件調査	B	蕨草遺跡
796	02.11.18	浪岡	杉沢字山元	建設計画(事務所)	A	山元(3)遺跡
797	02.11.19	青森	合浦2丁目	物件調査	C	
798	02.11.19	青森	松森3丁目	建設計画(住宅)	C	
799	02.11.19	青森	八ツ役字芦谷	建設計画(新規・住宅)	C	
800	02.11.19	青森	新城字平岡	物件調査	C	
801	02.11.20	浪岡	北中野字上沢田	岩石採取	C	
802	02.11.22	青森	妙見1丁目	物件調査	C	
803	02.11.23	青森	石江字岡部	物件調査	C	
804	02.11.24	青森	三内字沢部	物件調査	B	石江遺跡
805	02.11.24	青森	原別8丁目	その他(土地評価)	C	
806	02.11.24	青森	原別8丁目	その他(土地評価)	C	
807	02.11.24	青森	八重田2丁目	建設計画(新規・住宅)	C	
808	02.11.24	青森	新城字山田	物件調査	C	
809	02.11.24	青森	戸山字赤坂	物件調査	A	戸山遺跡
810	02.11.25	青森	緑2丁目	物件調査	C	
811	02.11.26	青森	石江2丁目	物件調査	A	高岡(6)遺跡
812	02.11.26	青森	駒込字桐ノ沢	建設計画(住宅)	C	
813	02.11.27	青森	佃1丁目	建設計画	C	
814	02.11.27	青森	高田字川瀬	土木工事計画	C	
815	02.11.27	青森	勝田2丁目	物件調査	C	
816	02.11.27	青森	佃1丁目	物件調査	C	
817	02.11.27	青森	金沢5丁目	物件調査	C	
818	02.11.30	青森	古川3丁目	建設計画(新規・住宅)	C	
819	02.11.30	青森	西滝1丁目	建設計画(住宅)	C	

第2表 令和元年12月～令和2年11月 市関係課からの事業照会一覧

No.	年月日	照会者	地区	計画(照会)地	事業内容・照会目的	回答	遺跡名
1	01.12.4	用地課	浪岡	徳才字山本	土地売買等届出	C	
2	01.12.11	用地課	青森	小柳5丁目	土地売買等届出	C	
3	01.12.12	八重田浄化センター	青森	石江5丁目	公設樹新設工事 No.175,187	A	新城平岡(4)遺跡
			青森	富田1丁目	公設樹新設工事 No.172	C	
			青森	松森2丁目	公設樹新設工事 No.173	C	
			青森	幸畑字松元	公設樹新設工事 No.174	C	
			青森	奥野1丁目	公設樹新設工事 No.176	C	
			青森	三内字沢部	公設樹新設工事 No.177	C	
			青森	篠田3丁目	公設樹新設工事 No.178	C	
			青森	富田4丁目	公設樹新設工事 No.179	C	
			青森	石江字岡部	公設樹新設工事 No.180	C	
			青森	筒井字八ツ橋	公設樹新設工事 No.181	C	
			青森	筒井字八ツ橋	公設樹新設工事 No.182	C	
			青森	矢作2丁目	公設樹新設工事 No.183	C	
			青森	篠田3丁目	公設樹新設工事 No.184	C	
			青森	筒井字八ツ橋	公設樹新設工事 No.185	C	
			青森	筒井字桜川	公設樹新設工事 No.186	C	
			青森	筒井字八ツ橋	公設樹新設工事 No.188	C	

No.	年月日	照会者	地区	計画(照会)地	事業内容・照会目的	回答	遺跡名
			青森	安田字近野	公設樹新設工事 No.189	C	
			青森	富田5丁目	公設樹新設工事 No.190,191,192,193	C	
			青森	勝田2丁目	公設樹新設工事 No.194,195	C	
			青森	富田3丁目	公設樹新設工事 No.196	C	
			青森	八重田4丁目	公設樹新設工事 No.197	C	
			青森	西滝1丁目	公設樹新設工事 No.198	C	
			青森	富田3丁目	公設樹新設工事 No.202	C	
4	01.12.16	用地課	青森	浦町字奥野	土地売買等届出	C	
5	01.12.18	用地課	青森	桂木3丁目	土地売買等届出	C	
6	01.12.20	用地課	青森	第二間屋町4丁目	土地売買等届出	C	
7	01.12.20	用地課	青森	合子沢字松森	土地売買等届出	A	野木(2)遺跡
8	01.12.20	用地課	青森	合子沢字松森	土地売買等届出	A	野木(2)遺跡
9	01.12.20	用地課	青森	小畑沢字小杉	土地売買等届出	B	山口遺跡
10	01.12.20	都市整備課	浪岡	浪岡字前田	浪岡地区側溝(31-6)工事	A	浪岡城遺跡
11	01.12.25	用地課	青森	三内字丸山	土地売買等届出	A	三内丸山(5)遺跡
12	02.1.6	都市整備課	浪岡	浪岡字林本	浪岡地区交通安全施設整備(31-2)工事	C	
13	02.1.8	用地課	青森	石江1丁目	土地売買等届出	B	新田(1)遺跡
14	02.1.9	用地課	青森	雲谷字山吹	土地売買等届出	A	桜峯(1)遺跡
15	02.1.21	八重田浄化センター	青森	松森1丁目	公設樹新設工事 No.200	C	
			青森	篠田2丁目	公設樹新設工事 No.201	C	
			青森	富田3丁目	公設樹新設工事 No.202	C	
			青森	奥野3丁目	公設樹新設工事 No.206	C	
			青森	浪館前田2丁目	公設樹新設工事 No.207	C	
			青森	浜田字玉川	公設樹新設工事 No.208	C	
			青森	間屋町1丁目	公設樹新設工事 No.209	C	
			青森	妙見1丁目	公設樹新設工事 No.210	C	
			青森	岡造道1丁目	公設樹新設工事 No.211	C	
			青森	西滝2丁目	公設樹新設工事 No.213	C	
			青森	石江字江渡	公設樹新設工事 No.214	C	
			青森	花園2丁目	公設樹新設工事 No.216	C	
			青森	中央2丁目	公設樹新設工事 No.217	C	
			青森	筒井3丁目	公設樹新設工事 No.218	C	
			青森	浪館前田2丁目	公設樹新設工事 No.219	C	
			青森	富田5丁目	公設樹新設工事 No.220	C	
			青森	妙見1丁目	公設樹新設工事 No.221	C	
			青森	桂木3丁目	公設樹新設工事 No.222～227	C	
			青森	大野字若宮	公設樹新設工事 No.228	C	
			青森	花園1丁目	公設樹新設工事 No.229～232	C	
			青森	羽白字沢田	公設樹新設工事 No.233	C	
			青森	桂木3丁目	公設樹新設工事 No.234	C	
			青森	富田3丁目	公設樹新設工事 No.235	C	
			青森	幸畑字松元	公設樹新設工事 No.236	C	
			青森	古川3丁目	公設樹新設工事 No.237	C	
16	02.1.27	道路維持課	青森	岡造道2丁目	岡造道地区側溝工事①	A	小柳遺跡
			青森	新城	新城地区側溝(2-1)工事②	B	新城平岡(6)遺跡
			青森	佃3丁目	佃地区側溝(2-1)工事	B	佃遺跡
			青森	岡造道2丁目	岡造道地区側溝工事②	B	小柳遺跡
			青森	浪館前田3丁目	浪館前田地区側溝(2-1)工事	C	
			青森	浜田	浜田地区側溝(2-1)工事	C	
			青森	長島2丁目	長島地区側溝(2-1)工事	C	
			青森	大野	大野地区側溝(2-1)工事	C	
			青森	千富町2丁目	千富町地区側溝(2-1)工事	C	
			青森	妙見3丁目	妙見地区側溝(2-1)工事	C	

市内遺跡発掘調査報告書 29

No.	年月日	照会者	地区	計画(照会)地	事業内容・照会目的	回答	遺跡名
			青森	沖館 4 丁目	沖館地区側溝(2-1)工事	C	
			青森	沖館 3 丁目	沖館地区側溝(2-2)工事	C	
			青森	三内	三内地区側溝(2-1)工事	C	
			青森	三内	三内地区側溝(2-2)工事	C	
			青森	石江	石江地区側溝(2-1)工事	C	
			青森	新城	新城地区側溝(2-1)工事①	C	
			青森	佃 2 丁目	佃地区側溝(2-2)工事	C	
			青森	筒井 2 丁目	筒井地区側溝(2-1)工事	C	
			青森	松森 1 丁目	松森地区側溝工事	C	
			17	02.1.29	経済政策課	青森	石江 2 丁目
18	02.1.30	農地林務課	青森	新城字山田	林地開発許可申請	A	新城平岡(8)遺跡
19	02.1.30	用地課	青森	新城字福田	土地売買等届出	C	
20	02.1.30	用地課	青森	新城字福田	土地売買等届出	C	
22	02.1.30	用地課	青森	大野字前田	土地売買等届出	C	
23	02.2.5	用地課	青森	大野字山下	土地売買等届出	C	
24	02.2.5	道路建設課	青森	大別内	金浜小畑沢線道路整備事業(令和3年度)	A	葛野(2)・(3)遺跡
			青森	大別内	金浜小畑沢線道路整備事業(令和2年度)	B	葛野(1)遺跡
			青森	富田 1 丁目	くらしの道道路整備事業	C	
25	02.2.6	道路維持課	青森	安田	安田地区側溝(2-1)工事	A	安田近野(2)遺跡
			青森	八重田 3 丁目	八重田地区側溝工事	B	霧草遺跡
			青森	浪館前田 2 丁目	浪館前田地区側溝(2-2)工事	C	
			青森	大野	大野地区側溝(2-2)工事	C	
			青森	大野	大野地区側溝(2-3)工事	C	
			青森	浪館前田 3 丁目	浪館前田地区側溝(2-3)工事	C	
			青森	浦町	浦町地区側溝(2-1)工事	C	
			青森	浪館前田 3 丁目	浪館前田地区側溝(2-4)工事	C	
			青森	三内	三内地区側溝(2-3)工事	C	
			青森	六枚橋	六枚橋地区側溝工事	C	
			青森	千刈 3 丁目	千刈地区側溝(2-1)工事	C	
			青森	千刈 3 丁目	千刈地区側溝(2-2)工事	C	
			青森	筒井	筒井地区側溝(2-2)工事	C	
			青森	筒井 2 丁目	筒井地区側溝(2-3)工事	C	
			26	02.2.6	農業政策課	青森	上野字有原
青森	上野字有原	県営荒川中部地区経営体育成基盤整備事業				A	篠塚遺跡
青森	三本木字川崎	県営三本木・滝沢地区農地整備事業予定地				B	築木館遺跡
青森	三本木字川崎	駐車場造成				B	扇沢遺跡
青森	上野字有原	県営荒川中部地区経営体育成基盤整備事業				C	
青森	上野字有原	県営荒川中部地区経営体育成基盤整備事業				C	
浪岡	銀	浪岡地区舗装(2-1)工事(病舎線)				A	杉田遺跡
27	02.2.10	都市整備課	浪岡	銀	浪岡地区舗装(2-1)工事(新山線)	B	樽沢村元(2)遺跡
			浪岡	銀	浪岡地区側溝(2-1)工事	C	
			青森	野沢字川部	産業廃棄物処理施設設置許可申請	C	
28	02.2.18	廃棄物対策課	青森	新城	新城地区排水路工事	B	新城平岡(3)遺跡
29	02.4.1	公園河川課	青森	小柳 2 丁目	公設樹新設工事 No.253、No.254	A	小柳遺跡
30	02.4.1	八重田浄化センター	青森	三内字丸山	公設樹新設工事 No.256	A	三内丸山(8)遺跡
			青森	安田字近野	公設樹新設工事 No.257	A	安田(1)遺跡
			青森	石江 3 丁目	公設樹新設工事 No.265	A	高間(1)遺跡
			青森	佃 3 丁目	公設樹新設工事 No.241	B	佃遺跡
			青森	新城	新城地区側溝(2-1)工事	C	

No.	年月日	照会者	地区	計画(照会)地	事業内容・照会目的	回答	遺跡名			
			青森	久須志 3 丁目	公設樹新設工事 No.238 ~ 240	C				
			青森	大野字山下	公設樹新設工事 No.242、No.243	C				
			青森	中佃 3 丁目	公設樹新設工事 No.244	C				
			青森	大野字鳴滝	公設樹新設工事 No.245、No.246	C				
			青森	本泉 2 丁目	公設樹新設工事 No.247	C				
			青森	大野字前田	公設樹新設工事 No.248	C				
			青森	岡造道 3 丁目	公設樹新設工事 No.249、No.250	C				
			青森	浪館前田 2 丁目	公設樹新設工事 No.251	C				
			青森	堤町 2 丁目	公設樹新設工事 No.252	C				
			青森	羽白字沢田	公設樹新設工事 No.255	C				
			青森	新城字平岡	公設樹新設工事 No.258	C				
			青森	三内字沢部	公設樹新設工事 No.259	C				
			青森	矢作 2 丁目	公設樹新設工事 No.260	C				
			青森	桂木 3 丁目	公設樹新設工事 No.261	C				
			青森	青葉 3 丁目	公設樹新設工事 No.263	C				
			青森	けやき 2 丁目	公設樹新設工事 No.264	C				
			青森	新城字平岡	公設樹新設工事 No.266	C				
			青森	第二間屋町 3 丁目	公設樹新設工事 No.267	C				
			31	02.4.2	水道部整備課	青森	佃 3 丁目	配水管更新工事その 2	A	佃遺跡
			32	02.4.7	水道部施設課	青森	安田字近野	流量測定用地下式消火栓設置工事その 1	A	近野遺跡
						青森	安田字近野	流量測定用地下式消火栓設置工事その 1	B	安田近野(2)遺跡
						浪岡	岡田	流量測定用地下式消火栓設置工事その 2	B	川原館遺跡
						浪岡	平野	流量測定用地下式消火栓設置工事その 2	C	
			33	02.4.7	水道部施設課	青森	安田字近野	仕切弁取替工事	B	安田(1)遺跡
						青森	安田字近野	仕切弁取替工事	B	安田(1)遺跡
						青森	篠田 2 丁目	仕切弁取替工事	C	
						青森	堤町 1 丁目	仕切弁取替工事	C	
青森	小柳 5 丁目	仕切弁取替工事				C				
青森	はまなす 1 丁目	仕切弁取替工事				C				
青森	けやき 2 丁目	仕切弁取替工事				C				
34	02.4.9	用地課	青森	合子沢字松森	土地売買等届出	B	合子沢松森(4)遺跡			
			浪岡	女鹿沢	市道花岡大釈迦線他舗装工事	A	野尻(2)遺跡			
35	02.4.15	都市整備課	浪岡	女鹿沢	市道花岡大釈迦線他舗装工事	A	山元(1)遺跡			
			浪岡	女鹿沢	市道花岡大釈迦線他舗装工事	A	山元(2)遺跡			
			浪岡	女鹿沢	市道花岡大釈迦線他舗装工事	A	山元(3)遺跡			
			浪岡	女鹿沢	市道花岡大釈迦線他舗装工事	A	山元(4)遺跡			
			浪岡	女鹿沢	市道花岡大釈迦線他舗装工事	A	女鹿沢野尻遺跡			
			浪岡	銀	市道乙樽沢銀線他舗装工事	B	神明宮遺跡、大林遺跡、銀館遺跡			
			浪岡	長沼	市道長沼南大線他舗装工事	B	大釈迦館			
			浪岡	細野	市道一森線他舗装工事	C				
36	02.4.15	農業政策課	青森	三本木字川崎	県営三本木・滝沢地区農地整備事業	B	築木館遺跡			
			青森	三本木字川崎	県営三本木・滝沢地区農地整備事業	B	築木館遺跡			
37	02.4.15	中央市民センター	青森	新城字山田	中央市民センター白旗野分館便修繕工事	B	新城山田(3)遺跡			
38	02.4.16	水道部施設課	青森	新城字平岡	新城第 2 ボンプ所ブロック塀改修工事	C				
			青森	新城字天田内	天田内配水所配水池らせん階段取替工事	C				
			青森	月見野 1 丁目	戸山団地配水池流量計取替工事	A	月見野(5)遺跡			
			青森	新城字天田内	天田内配水所専用柱取替工事	C				
			青森	新城字天田内	天田内 7 号取水井ポンプ設備等更新工事	A	天田内(2)遺跡			
青森	桑原字山崎	稲山系信号線専用柱支柱取替工事	B	桑原稲荷神社遺跡						

第I章 事業実施の概要

No.	年月日	照会者	地区	計画(照会)地	事業内容・照会目的	回答	遺跡名
			青森	桑原字山崎	稲山系信号線専用柱支柱取替工事	C	
39	02.4.16	中央卸売市場管理課	青森	卸町	青森市中央卸売市場青果低温倉庫西側側溝改修工事	C	
40	02.4.17	上下水道課	浪岡	女鹿沢字野尻	公設櫛新設事業	C	
			浪岡	女鹿沢字西花園	公設櫛新設事業	C	
			浪岡	女鹿沢字東花園	公設櫛新設事業	C	
			浪岡	本郷字篠原	公設櫛新設事業	C	
			浪岡	高屋数字安田	公設櫛新設事業	C	
			浪岡	高屋数字安田	公設櫛新設事業	C	
			浪岡	平野	公設櫛新設事業	C	
浪岡	岡田	公設櫛新設事業	C				
41	02.4.17	交通部管理課	青森	青葉3丁目	下玉川バス待合所上屋設置	C	
			青森	小柳4丁目	小柳団地入口バス待合所設置	C	
			青森	小柳4丁目	小柳小学校前バス待合所設置	C	
			青森	金沢1丁目	甲田町バス待合所設置	C	
			青森	安田字近野	下安田バス待合所設置	B	安田近野(2)遺跡
			青森	浪館字近野	総合運動公園前バス待合所設置	C	
			青森	三好2丁目	ガーラタウン前バス待合所設置	C	
			青森	幸畑1丁目	幸畑団地西口バス待合所上屋設置	B	大矢沢野田(1)遺跡
			青森	三本木	三本木地区下水道工事予定	C	
42	02.4.17	都市整備課	浪岡	五本松	市道浅井野脇線舗装工事	A	松山寺遺跡
			浪岡	五本松	市道浅井野脇線舗装工事	A	羽黒平(2)遺跡
			浪岡	五本松	市道浅井野脇線舗装工事	A	羽黒平(3)遺跡
			浪岡	浪岡	浪岡地区側溝(2-3)工事	C	
			浪岡	女鹿沢	市道加清線擁壁改修工事	A	女鹿沢野尻遺跡
			浪岡	北中野	北中野地区融流雪溝設備事業	A	浪岡崎(2)遺跡
			浪岡	北中野	北中野地区融流雪溝設備事業	B	浪岡崎(1)遺跡
			浪岡	北中野	北中野地区融流雪溝設備事業	B	天王遺跡
			浪岡	北中野	北中野地区融流雪溝設備事業	B	中道遺跡
			44	02.4.20	教育委員会総務課	青森	東大野1丁目
青森	清水字浜元	青森市立北小学校プール解体及び舗装工事				C	
45	02.4.20	観光課	青森	雲谷	モヤヒルズ施設設備事業	C	
			青森	幸畑	幸畑墓苑管理運営事業	A	阿部野(1)遺跡
			青森	駒込	自然公園観光地施設設備事業	C	
46	02.4.22	保健予防課	青森	佃2丁目	青森市保健所非常用自家発電装置等増設工事	B	佃遺跡
47	02.4.23	道路建設課	青森	浜田字豊田	3・2・2号内線環状線(浜田)街路整備事業	C	
48	02.4.23	道路建設課	青森	桑原	桑原29号線道路設備事業	C	
			青森	浦町	青森操車場跡地周辺設備推進事業	C	
			青森	大野	青森操車場跡地周辺設備推進事業	C	
			青森	久栗坂	浅虫ダム線道路設備事業	C	
			青森	中佃1丁目	佃地区融流雪溝設備工事	C	
			青森	油川	油川新城線道路設備事業	C	
49	02.4.23	福祉政策課	青森	小柳6丁目	福祉施設改築事業	C	
			青森	幸畑2丁目	福祉施設改築事業	C	
			青森	新城字山田	新城下町ちびっこ広場遊具改修工事	C	
			青森	大野字前田	大野前田ちびっこ広場遊具改修工事	C	
			青森	羽白字富田	羽白町ちびっこ広場遊具撤去工事	C	
			青森	港町2丁目	浦町ちびっこ広場遊具撤去工事	C	
			青森	野内字鈴森	野内ちびっこ広場遊具撤去工事	C	
			青森	諏訪沢字山辺	諏訪沢ちびっこ広場遊具撤去工事	C	
			青森	長島4丁目	北片岡第一ちびっこ広場遊具撤去工事	C	
			青森	石江字高岡	石神ちびっこ広場滑り台撤去工事	C	

No.	年月日	照会者	地区	計画(照会)地	事業内容・照会目的	回答	遺跡名			
			青森	三内字福元	滝内児童遊園遊具改修工事	C				
			青森	筒井2丁目	すみれ団地児童遊園改修工事	C				
			青森	千富町2丁目	千富町児童遊園外柵改修工事	C				
50	02.4.30	環境部	青森	築木館字布引	岩石採取計画	C				
			青森	築木館字岩瀬	岩石採取計画	C				
51	02.5.7	用地課	青森	孫内字北原	土地売買等届出	C				
52	02.5.11	水道部整備課	浪岡	若松	大野浪岡線道路改築事業に伴う配水管工事	C				
			青森	大野字片岡	大野字片岡地区配水管更新工事	C				
			浪岡	増館字若柳	浪岡大字増館字若柳地区配水管新設工事	C				
			青森	高田字川瀬	高田地区配水管更新工事	C				
			青森	月見野1丁目	月見野1丁目地区消火栓移設工事①	C				
			青森	月見野2丁目	月見野1丁目地区消火栓移設工事②	C				
			青森	月見野3丁目	月見野1丁目地区消火栓移設工事③	B	月見野(5)遺跡			
			青森	横内字桜峰	横内浄水場紫外線・塩素処理棟工事	C				
			53	02.5.11	用地課	青森	油川字岡田	土地売買等届出	C	
			54	02.5.13	道路維持課	青森	横内	横内地区側溝(2-1)工事	B	横内城跡
青森	中央3丁目	中央地区側溝(2-1)工事				C				
青森	浪館	浪館地区外側溝工事				C				
青森	沖館4丁目	沖館地区側溝(2-3)工事				C				
青森	三内	三内地区側溝(2-4)工事				C				
青森	桜川	桜川地区側溝工事				C				
青森	花園2丁目	花園地区側溝工事				C				
青森	小柳1丁目	小柳地区外側溝工事(小柳地区)				B	小柳遺跡			
青森	小柳2丁目	小柳地区外側溝工事(はまな寺地区)				C				
55	02.5.20	水道部施設課				青森	桑野字山崎	稲山系信号線専用柱支柱取替工事①	C	
			青森	桑野字山崎	稲山系信号線専用柱支柱取替工事②	A	桑原稲荷神社遺跡			
56	02.5.20	八重田浄化センター	青森	石江字岡部	公設櫛新設工事①	C				
			青森	金沢3丁目	公設櫛新設工事②	C				
			青森	石江字江渡	公設櫛新設工事③	C				
			青森	古館1丁目	公設櫛新設工事④	C				
			青森	佃2丁目	公設櫛新設工事⑤	C				
			青森	小柳2丁目	公設櫛新設工事⑥	C				
			青森	金沢3丁目	公設櫛新設工事⑦	C				
			青森	羽白字沢田	公設櫛新設工事⑧	C				
			青森	港町3丁目	公設櫛新設工事⑨	C				
			青森	港町3丁目	公設櫛新設工事⑩	C				
			青森	八重田2丁目	公設櫛新設工事⑪	C				
			青森	富田4丁目	公設櫛新設工事⑫	C				
			青森	妙見2丁目	公設櫛新設工事⑬	C				
			青森	三内字丸山	公設櫛新設工事⑭	B	三内丸山(3)遺跡			
青森	新田2丁目	公設櫛新設工事⑮	C							
青森	八重田2丁目	公設櫛新設工事⑯	C							
青森	新田2丁目	公設櫛新設工事⑰	C							
青森	石江字平山	公設櫛新設工事⑱	C							
青森	富田4丁目	公設櫛新設工事⑲	C							
青森	浜田字玉川	公設櫛新設工事⑳	C							
57	02.5.20	用地課	青森	野木字野尻	土地売買等届出	C				
58	02.5.28	用地課	青森	新城字平岡	土地売買等届出	C				
59	02.6.2	都市整備課	浪岡	下十川	市道下十川旧国道線舗装工事	C				
			浪岡	下十川	浪岡地区側溝(2-4)工事	B	大沼遺跡			
			浪岡	下十川	浪岡地区側溝(2-4)工事	C				
			浪岡	下十川	浪岡地区側溝(2-4)工事	C				
			浪岡	下十川	浪岡地区側溝(2-4)工事	A	本郷八幡宮遺跡			
			浪岡	下十川	浪岡地区側溝(2-4)工事	C				
60	02.6.2	水道部整備課	青森	横内字桜峰～野尻字今田	国道103号廃止管モルタル充填工事その1	A	横内城遺跡			
			青森	野尻字今田～妙見1丁目	国道103号廃止管モルタル充填工事その2	C				

No.	年月日	照会者	地区	計画(照会)地	事業内容・照会目的	回答	遺跡名
61	02.6.2	用地課	青森	孫内字北原	土地売買等届出	C	
62	02.6.5	用地課	青森	大野字山下	土地売買等届出	C	
63	02.6.5	用地課	青森	奥野2丁目	土地売買等届出	C	
64	02.6.11	道路維持課	青森	勝田1丁目	浜田地区側溝(2-1)工事	C	
			青森	堤町2丁目	堤町地区側溝(2-1)工事	C	
			青森	松原2丁目	松原地区側溝(2-1)工事	C	
			青森	浪館前田3丁目	浪館前田地区(2-1)工事	C	
			青森	清水	清水地区側溝工事	C	
			青森	三内	三内地区側溝(2-5)工事	C	
			青森	中佃3丁目	中佃地区側溝工事	C	
			青森	岡造道1丁目	岡造道地区外側溝工事	C	
			青森	東造道2丁目	東造道地区側溝工事	C	
65	02.6.16	八重田浄化センター	青森	千富町1丁目	公設樹新設工事 No.21	C	
			青森	浪館前田4丁目	公設樹新設工事 No.22	C	
			青森	大野字若宮	公設樹新設工事 No.23	C	
			青森	石江字平山	公設樹新設工事 No.24	C	
			青森	奥野1丁目	公設樹新設工事 No.25	C	
			青森	富田5丁目	公設樹新設工事 No.26	C	
			青森	石江5丁目	公設樹新設工事 No.27	A	新城平岡(4)遺跡
			青森	けやき1丁目	公設樹新設工事 No.28	C	
			青森	石江字平山	公設樹新設工事 No.29	C	
			青森	羽白字沢田	公設樹新設工事 No.30	C	
			青森	大矢沢字野田	公設樹新設工事 No.31	C	
			青森	石江1丁目	公設樹新設工事 No.32	B	新田(1)遺跡
			青森	石江1丁目	公設樹新設工事 No.33	B	新田(1)遺跡
			青森	石江1丁目	公設樹新設工事 No.34	B	新田(1)遺跡
			青森	石江1丁目	公設樹新設工事 No.35	B	新田(1)遺跡
			青森	石江1丁目	公設樹新設工事 No.36	B	新田(1)遺跡
			青森	石江1丁目	公設樹新設工事 No.37	B	新田(1)遺跡
			青森	石江1丁目	公設樹新設工事 No.38	B	新田(1)遺跡
			青森	石江1丁目	公設樹新設工事 No.39	B	新田(1)遺跡
			青森	石江1丁目	公設樹新設工事 No.40	B	新田(1)遺跡
			青森	石江5丁目	公設樹新設工事 No.41	A	新城平岡(4)遺跡
			青森	石江5丁目	公設樹新設工事 No.42	A	新城平岡(4)遺跡
			青森	奥野4丁目	公設樹新設工事 No.43	C	
			青森	三本木字川崎	公設樹新設工事 No.44	C	
			青森	浪館前田2丁目	公設樹新設工事 No.45	C	
			青森	本泉2丁目	公設樹新設工事 No.46	C	
			青森	小柳1丁目	公設樹新設工事 No.47	C	
			青森	浅虫字蛭沢	公設樹新設工事 No.48	C	
			青森	八重田2丁目	公設樹新設工事 No.49	C	
66	02.6.23	上下水道課	浪岡	浪岡字林本	公設樹新設工事	A	浪岡城遺跡
			浪岡	本郷字松元	公設樹新設工事	A	本郷館遺跡
67	02.6.30	用地課	青森	野木字山口	土地売買等届出について	B	野木(1)遺跡
68	02.7.6	都市整備課	浪岡	五本松	浪岡地区交通安全施設整備(2-1)工事	A	羽黒平(3)遺跡
			浪岡	浪岡	浪岡地区道路照明灯修繕工事	C	
			浪岡	吉野田	浪岡地区側溝(2-5)工事【箇所1】	C	
			浪岡	高屋敷	浪岡地区側溝(2-5)工事【箇所2】	B	高屋敷館遺跡
69	02.7.10	用地課	青森	岩渡字熊沢	土地売買等届出	C	
70	02.7.13	道路維持課	青森	金沢2丁目	金沢地区側溝(2-1)工事	C	
			青森	横内	横内地区側溝(2-2)工事	C	
			青森	飛鳥	飛鳥地区側溝工事	C	
			青森	油川	油川地区側溝(2-1)工事	C	
			青森	大矢沢	大矢沢地区側溝工事	C	
71	02.7.14	用地課	青森	浪館字前田	土地売買等届出	C	

No.	年月日	照会者	地区	計画(照会)地	事業内容・照会目的	回答	遺跡名
72	02.7.1	八重田浄化センター	青森	三内字丸山	公設樹新設工事 No.50	C	
			青森	三内字丸山	公設樹新設工事 No.51	C	
			青森	大野字鳴滝	公設樹新設工事 No.52	C	
			青森	大野字鳴滝	公設樹新設工事 No.53	C	
			青森	大野字鳴滝	公設樹新設工事 No.54	C	
			青森	幸畑字松元	公設樹新設工事 No.55	C	
			青森	三好2丁目	公設樹新設工事 No.56	C	
			青森	油川字千刈	公設樹新設工事 No.57	C	
			青森	浜館1丁目	公設樹新設工事 No.58	C	
			青森	けやき1丁目	公設樹新設工事 No.59	C	
			青森	旭町2丁目	公設樹新設工事 No.60	C	
			青森	筒井4丁目	公設樹新設工事 No.61	C	
			青森	石江字岡部	公設樹新設工事 No.62	C	
			青森	桜川3丁目	公設樹新設工事 No.63	C	
			青森	新城字平岡	公設樹新設工事 No.64	C	
			青森	新城字平岡	公設樹新設工事 No.65	C	
			青森	小柳3丁目	公設樹新設工事 No.66	C	
			青森	浪館前田3丁目	公設樹新設工事 No.67	C	
73	02.7.17	水道部施設課	青森	中央1丁目	流量測定装置設置工事①	C	
			青森	高田字川瀬	流量測定装置設置工事②	C	
			青森	問屋町1丁目	流量測定装置設置工事③	C	
			青森	篠田1丁目	配水管カメラ調査業務④	C	
			青森	篠田1丁目	配水管カメラ調査業務⑤	C	
			青森	幸畑1丁目	配水管カメラ調査業務⑥	C	
			青森	幸畑1丁目	配水管カメラ調査業務⑦	C	
74	02.7.22	用地課	青森	戸門字土筆山	土地売買等届出	C	
75	02.8.7	道路維持課	青森	浜田	浜田地区外側溝工事	C	
			青森	安田	安田地区外側溝工事(安田地区)	B	安田近野(1)遺跡
			青森	新城字平岡	安田地区外側溝工事(新城地区)	B	新城平岡(3)遺跡
			青森	富田5丁目	富田地区側溝(2-1)工事	C	
			青森	茶屋町	茶屋町地区道路工事	C	
76	02.8.7	八重田浄化センター	青森	佃2丁目	公設樹新設工事 No.68	C	
			青森	三内字沢部	公設樹新設工事 No.69	C	
			青森	三内字沢部	公設樹新設工事 No.70	C	
			青森	金沢5丁目	公設樹新設工事 No.71	C	
			青森	松森2丁目	公設樹新設工事 No.72	C	
			青森	矢田前字浅井	公設樹新設工事 No.73	C	
			青森	本泉2丁目	公設樹新設工事 No.74	C	
			青森	新城字平岡	公設樹新設工事 No.75	C	
			青森	新城字平岡	公設樹新設工事 No.76	C	
			青森	新城字平岡	公設樹新設工事 No.77	C	
			青森	新城字平岡	公設樹新設工事 No.78	C	
			青森	筒井4丁目	公設樹新設工事 No.79	C	
			青森	青葉3丁目	公設樹新設工事 No.80	C	
			青森	南佃1丁目	公設樹新設工事 No.82	C	
			青森	古館字大柳	公設樹新設工事 No.83	C	
			青森	矢作1丁目	公設樹新設工事 No.84	C	
			青森	矢作1丁目	公設樹新設工事 No.85	C	
			青森	浪館前田2丁目	公設樹新設工事 No.86	C	
			青森	浪館前田2丁目	公設樹新設工事 No.87	C	
77	02.8.7	用地課	青森	駒込字深沢	土地売買等届出	B	深沢(1)遺跡
78	02.8.7	用地課	青森	第二問屋町4丁目	土地売買等届出	C	

第 I 章 事業実施の概要

No.	年月日	照会者	地区	計画(照会)地	事業内容・照会目的	回答	遺跡名
79	02.8.12	用地課	青森	岩渡字熊沢	土地売買等届出	C	
80	02.8.19	用地課	青森	新城字平岡	土地売買等届出	C	
81	02.8.19	環境政策課	青森	鶴ヶ坂字田川	環境影響評価	C	
82	02.8.31	水道部整備課	浪岡	女鹿沢字東花岡	女鹿沢東花岡地区消火栓移設工事	C	
83	02.9.1	公園河川課	青森	八重田 3 丁目	八重田地区排水路工事	B	露草遺跡
84	02.9.3	用地課	青森	新城字平岡	土地売買等届出	C	
85	02.9.3	用地課	青森	戸門字土筆山	土地売買等届出	C	
86	02.9.4	用地課	青森	岩渡字熊沢	土地売買等届出	C	
87	02.9.4	用地課	青森	石江字高間	土地売買等届出	C	
88	02.9.9	水道部整備課	青森	横内字亀井	横内亀井(横内十文字南側)地区配水管更新工事	B	横内城跡
89	02.9.10	用地課	青森	合子沢字山崎	土地売買等届出	C	
90	02.9.10	八重田浄化センター	青森	浜田字玉川	公設樹新設工事 No.88	C	
			青森	安田字近野	公設樹新設工事 No.89	B	安田近野 (2) 遺跡
			青森	安田字近野	公設樹新設工事 No.90	C	
			青森	宮田字玉水	公設樹新設工事 No.91	B	玉水 (1) 遺跡
			青森	小柳 6 丁目	公設樹新設工事 No.92	C	
			青森	三内字沢部	公設樹新設工事 No.93	B	江渡遺跡
			青森	富田 3 丁目	公設樹新設工事 No.94	C	
			青森	金沢 3 丁目	公設樹新設工事 No.95	C	
			青森	奥野 1 丁目	公設樹新設工事 No.96	C	
			青森	筒井字八ッ橋	公設樹新設工事 No.97	C	
			青森	小柳 5 丁目	公設樹新設工事 No.98	C	
			青森	久栗坂字浜田	公設樹新設工事 No.99	C	
			青森	油川字大浜	公設樹新設工事 No.100	C	
			青森	安田字近野	公設樹新設工事 No.101	B	安田 (1) 遺跡
			青森	筒井 2 丁目	公設樹新設工事 No.102	C	
			青森	三内字沢部	公設樹新設工事 No.103	C	
			青森	青葉 3 丁目	公設樹新設工事 No.104	C	
			青森	里見 1 丁目	公設樹新設工事 No.105	C	
			青森	けやき 2 丁目	公設樹新設工事 No.106	C	
			青森	けやき 2 丁目	公設樹新設工事 No.107	C	
			青森	けやき 2 丁目	公設樹新設工事 No.108	C	
			青森	けやき 2 丁目	公設樹新設工事 No.109	C	
			青森	けやき 2 丁目	公設樹新設工事 No.110	C	
			青森	富田 5 丁目	公設樹新設工事 No.111	C	
			青森	富田 5 丁目	公設樹新設工事 No.112	C	
			青森	富田 5 丁目	公設樹新設工事 No.113	C	
			青森	石江 1 丁目	公設樹新設 (2-43) 工事	C	
91	02.9.16	都市整備課	浪岡	浪岡	浪岡地区側溝 (2-6) 工事	C	
			浪岡	徳才子	浪岡地区水路護岸設備 (2-3) 工事【箇所 No.1】	B	山本 (4) 遺跡
			浪岡	徳才子	浪岡地区水路護岸設備 (2-3) 工事【箇所 No.2】	C	
			浪岡	北中野	市道北高 1 号線他舗装工事	A	中道遺跡
92	02.9.16	資産税課	青森	八重田 3 丁目	固定資産税に係る調査	A	露草遺跡
93	02.9.28	用地課	青森	新城字山田	土地売買等届出	B	新城山田 (3) 遺跡
94	02.9.28	用地課	青森	古川 1 丁目	土地売買等届出	C	
95	02.9.28	用地課	青森	戸門字土筆山	土地売買等届出	C	
96	02.9.30	用地課	青森	浦町字奥野	土地売買等届出	C	
97	02.10.9	用地課	青森	篠田 2 丁目	土地売買等届出	C	
98	02.10.9	用地課	青森	戸門字山部	土地売買等届出	C	
99	02.10.9	都市整備課	浪岡	五本松	浪岡地区交通安全施設整備 (2-2) 工事	A	羽黒平 (3) 遺跡
			浪岡	浪岡字岡田	浪岡地区水路護岸整備 (2-4) 工事	C	
			浪岡	浪岡字細田	浪岡地区水路浚渫工事	C	
100	02.10.14	水道部整備課	青森	石江字江渡	三内・石江 (13-A-1) 地区配水管更新工事	C	
			青森	三内字沢部	三内・石江 (13-A-10) 地区配水管更新工事	B	三内沢部 (3) 遺跡

No.	年月日	照会者	地区	計画(照会)地	事業内容・照会目的	回答	遺跡名
			青森	三内字沢部	三内・石江 (13-A-14) 地区配水管更新工事	C	
			青森	三内字沢部	三内・石江 (13-A-18) 地区配水管更新工事	B	三内沢部 (3) 遺跡
			青森	三内字沢部	三内・石江 (13-A-27) 地区配水管更新工事	A	三内沢部 (3) 遺跡
			青森	石江字江渡	三内・石江 (13-A-28) 地区配水管更新工事	A	石江遺跡・江渡遺跡
			青森	石江字江渡	三内・石江 (13-A-29) 地区配水管更新工事	C	三内沢部 (3) 遺跡
			青森	六枚橋字磯打	六枚橋磯打(六枚橋市民館南側)地区配水管更新工事	C	
			青森	清水字浜元	清水浜元(北小北側)地区配水管更新工事	C	
			青森	前田字湯の沢	前田湯の沢(北小南側)地区配水管更新工事	C	
			青森	奥内字川合	国道 280 号(奥内橋北側)配水管更新工事その 6	C	
			青森	石江字江渡	三内福元(三内共同墓地西側)地区配水管更新工事	C	
			青森	里見 1 丁目	里見 1 丁目(三内小西側)地区配水管更新工事その 1	B	三内丸山 (8) 遺跡
			青森	里見 1 丁目	里見 1 丁目(三内小西側)地区配水管更新工事その 2	C	
			青森	篠田 1 丁目	篠田 1 丁目(飯西口西側)地区配水管更新工事	C	
			青森	千刈 1 丁目	千刈 1 丁目(千刈小東側)地区配水管更新工事	C	
			青森	久須志 3 丁目	久須志 3 丁目(古川中西側)地区配水管更新工事その 1	C	
			青森	久須志 3 丁目	久須志 3 丁目(古川中西側)地区配水管更新工事その 2	C	
			青森	千富町 1 丁目	千富町 1 丁目(神館委電所西側)地区配水管更新工事	C	
			青森	金沢 3 丁目	金沢 3 丁目(甲田中北側)地区配水管更新工事	C	
			青森	金沢 3 丁目	金沢 4 丁目(甲田中東側)地区配水管更新工事	C	
			青森	中央 3 丁目	中央 3 丁目(アピオ青森北側)地区配水管更新工事	C	
			青森	奥野 1 丁目	奥野 1 丁目(水道部北側)地区配水管更新工事	C	
			青森	奥野 2 丁目	奥野 2 丁目(青銀奥野寮西側)地区配水管更新工事	C	
			青森	松原 2 丁目	松原 2 丁目(貝竹幼稚園南側)地区配水管更新工事	C	
			青森	花園 1 丁目	花園 1 丁目(ATV西側)地区配水管更新工事その 1	C	
			青森	花園 1 丁目	花園 1 丁目(ATV西側)地区配水管更新工事その 2	C	
			青森	四ツ石字里見	四ツ石里見(横内小南側)地区配水管更新工事	B	野尻館遺跡・野田遺跡
			青森	浜館字間瀬	浜館科(浜館小東側)地区配水管更新工事	C	
			青森	筒井字八ッ橋	筒井八ッ橋(京王台団地)地区配水管更新工事その 1	C	
			青森	筒井字八ッ橋	筒井八ッ橋(京王台団地)地区配水管更新工事その 2	C	
			青森	筒井字八ッ橋	筒井八ッ橋(京王台団地)地区配水管更新工事その 3	C	
			青森	筒井字八ッ橋	筒井八ッ橋(京王台団地)地区配水管更新工事その 4	C	
			青森	筒井 2 丁目	筒井 2 丁目・3 丁目(筒井駅南側)地区配水管更新工事	C	
			青森	筒井字桜川	筒井桜川(中央市民センター中筒井分館北側)地区配水管更新工事	C	
			青森	幸畑 3 丁目	幸畑 3 丁目(青森大学南側)地区配水管更新工事その 2	B	阿部野 (1) 遺跡

No.	年月日	照会者	地区	計画(照会)地	事業内容・照会目的	回答	遺跡名
			青森	港町 2 丁目	港町 2 丁目(東北電力東側)地区配水管更新工事	C	
			青森	茶屋町	茶屋町(合浦小南側)地区配水管更新工事その 2	C	
			青森	茶屋町	茶屋町(うとう橋東側)地区配水管更新工事	C	
			青森	合浦 1 丁目	合浦 1 丁目(スポーツ会館南側)地区配水管更新工事	C	
			青森	佃 3 丁目	佃 3 丁目(市保健所東側)地区配水管更新工事	B	佃遺跡
			青森	けやき 1 丁目	けやき 1 丁目(小柳第三団地北側)地区配水管更新工事その 2	C	
			青森	本泉 2 丁目	本泉 2 丁目(原別取水井東側)地区配水管更新工事	C	
			青森	原別 5 丁目	原別 5 丁目(稲荷神社南側)地区配水管更新工事	C	
			浪岡	浪岡字若松	浪岡若松(浪岡庁舎西側)地区配水管更新工事	C	
			浪岡	女鹿沢字東花園	女鹿沢東花園(浪岡駅南側)地区配水管更新工事	C	
			青森	吉野田字樋田	吉野田農林センター(吉野田農林センター西側)地区配水管更新工事	C	
			青森	浪館前田 4 丁目	金沢小学校通り(西滝~荒川青森停車場線)配水管更新工事その 1	C	
			青森	三内字沢部	石江~三内間配水管更新工事	C	
			青森	八ツ役字芦谷	八ツ役水管橋更新工事	C	
			青森	久栗坂字浜田	根井川水管橋(下部工)更新工事	C	
			青森	新町 1 丁目	青森駅前配水管廃止工事	C	
			青森	築木館字岩瀬	大辺田貝川水管橋新設工事詳細設計業務	C	
			青森	奥野 3 丁目	3・4・5 号堤町通り浜田線道路改築工事に伴う配水管更新工事その 6	C	
			青森	奥野 3 丁目	3・4・5 号堤町通り浜田線道路改築工事に伴う配水管更新工事その 7	C	
			青森	荒川字柴田	青森浪岡線無電線化事業に伴う配水管移設工事	C	
			青森	浜田字豊田	豊浜橋橋梁補修工事に伴う配水管移設工事	C	
			青森	三本木字川崎	三本木・滝沢地区ほ場整備事業に伴う配水管移設工事	C	
			青森	新城字平岡	消火栓新設工事	C	
			青森	横内字桜峰	横内浄水場北系沈殿池外構工事	B	桜峯(2)遺跡
			青森	油川字船岡	油川配水所解体工事その 1	C	
			青森	岡本字宮本	天田内 10 号線水井さく井工事	A	宮本(2)遺跡
			青森	孫内字北原	孫内地区簡易水道事業取水井さく井工事	C	
101	02.10.19	八重田浄化センター	青森	金沢 5 丁目	公設櫛新設工事 No.117	C	
			青森	浜田字玉川	公設櫛新設工事 No.118	C	
			青森	石江字岡部	公設櫛新設工事 No.119	C	
			青森	松森 3 丁目	公設櫛新設工事 No.120	C	
			青森	浦町字奥野	公設櫛新設工事 No.121	C	
			青森	羽白字沢田	公設櫛新設工事 No.122	C	
			青森	浦町字奥野	公設櫛新設工事 No.123	C	
			青森	筒井字八ッ橋	公設櫛新設工事 No.124	C	
			青森	大野字前田	公設櫛新設工事 No.125	C	
			青森	けやき 2 丁目	公設櫛新設工事 No.126	C	
			青森	奥野 4 丁目	公設櫛新設工事 No.127	C	
			青森	新城字平岡	公設櫛新設工事 No.128	C	
			青森	小柳 5 丁目	公設櫛新設工事 No.129	C	

No.	年月日	照会者	地区	計画(照会)地	事業内容・照会目的	回答	遺跡名
			青森	造道 2 丁目	公設櫛新設工事 No.130	C	
			青森	本泉 2 丁目	公設櫛新設工事 No.131	C	
			青森	筒井字八ッ橋	公設櫛新設工事 No.132	C	
			青森	富田 5 丁目	公設櫛新設工事 No.133	C	
			青森	羽白字沢田	公設櫛新設工事 No.134	C	
			青森	原別 4 丁目	公設櫛新設工事 No.135	C	
			青森	佃 1 丁目	公設櫛新設工事 No.136	C	
102	02.10.26	農業政策課	浪岡	浪岡	泉野沢 3 期地区畑地帯整備事業	A	熊沢溜池遺跡
			浪岡	浪岡	泉野沢 3 期地区畑地帯整備事業	A	神宮宮遺跡
			浪岡	浪岡	泉野沢 3 期地区畑地帯整備事業	A	山神宮遺跡
			浪岡	浪岡	泉野沢 3 期地区畑地帯整備事業	A	大林遺跡
			浪岡	浪岡	泉野沢 3 期地区畑地帯整備事業	A	樽沢上野遺跡
			浪岡	浪岡	泉野沢 3 期地区畑地帯整備事業	A	郷山前村元遺跡
			浪岡	浪岡	泉野沢 3 期地区畑地帯整備事業	A	樽沢村元(1)遺跡
			浪岡	浪岡	泉野沢 3 期地区畑地帯整備事業	A	樽沢村元(2)遺跡
			浪岡	浪岡	泉野沢 3 期地区畑地帯整備事業	A	樽沢村元(3)遺跡
103	02.10.30	用地課	青森	西大野 5 丁目	土地売買等届出	C	
104	02.10.30	用地課	青森	石江字三好	土地売買等届出	C	
105	02.11.2	八重田浄化センター	青森	中佃 3 丁目	公設櫛新設工事 No.137	C	
			青森	八重田 2 丁目	公設櫛新設工事 No.138	C	
			青森	宮田字玉水	公設櫛新設工事 No.139	B	玉水(1)遺跡
			青森	筒井字桜川	公設櫛新設工事 No.140	C	
			青森	勝田 2 丁目	公設櫛新設工事 No.141	C	
			青森	佃 3 丁目	公設櫛新設工事 No.142	B	佃遺跡
			青森	安田字近野	公設櫛新設工事 No.143	C	
			青森	柳川 2 丁目	公設櫛新設工事 No.144	C	
			青森	篠田 3 丁目	公設櫛新設工事 No.145	C	
			青森	三内字稲元	公設櫛新設工事 No.146	C	
			青森	大野字若宮	公設櫛新設工事 No.147	C	
			青森	大野字前田	公設櫛新設工事 No.148	C	
			青森	佃 3 丁目	公設櫛新設工事 No.149	B	佃遺跡
			青森	筒井字八ッ橋	公設櫛新設工事 No.150	C	
			青森	浜田字玉川	公設櫛新設工事 No.151	C	
106	02.11.16	消防本部警防課	浪岡	五本松字平野	既存防火水槽の解体撤去	B	松山寺遺跡
107	02.11.20	上下水道課	浪岡	浪岡字平野	公設櫛新設工事①	C	
			浪岡	五本松字岡本	公設櫛新設工事②	A	岡本遺跡
			浪岡	吉内字東留岡	公設櫛新設工事③	C	

第 3 表 令和 2 年 1 月～ 12 月 土木工事等に係る届出・通知一覧

No.	遺跡名	地区	開発事業内容	通知・届出者	通知・届出日	進達日	県通知日	文書番号	通知内容
1	新城平岡(4)遺跡	青森	個人住宅建築	個人	2020.1.6	2020.1.14	2020.1.15	第 1234 号	慎重工事
2	浪岡城遺跡	浪岡	市道浅井野路線の道路側溝入替工事	青森市	2020.1.24	2020.1.27	2020.1.31	第 1264 号	厳重注意
3	新城平岡(4)遺跡	青森	下水道施設	青森市	2020.1.29	2020.1.30	2020.1.31	第 1265 号	慎重工事
4	高間(1)遺跡	青森	個人住宅建築	個人	2020.1.31	2020.2.4	2020.2.12	第 1310 号	慎重工事
5	小柳遺跡	青森	個人住宅建築	民間	2020.2.10	2020.2.13	2020.2.14	第 1335 号	慎重工事
6	小柳遺跡	青森	個人住宅建築	民間	2020.2.10	2020.2.13	2020.2.14	第 1336 号	慎重工事
7	三内丸山(8)遺跡	青森	個人住宅建築	個人	2020.2.12	2020.2.13	2020.2.17	第 1338 号	慎重工事
8	高間(6)遺跡	青森	温泉・水井戸掘削	民間	2020.2.13	2020.2.14	2020.2.17	第 1337 号	慎重工事
9	高間(1)遺跡	青森	個人住宅建築	個人	2020.2.17	2020.2.18	2020.2.20	第 1351 号	慎重工事
10	近野遺跡	青森	個人住宅建築	個人	2020.2.17	2020.2.18	2020.2.20	第 1353 号	慎重工事
11	三内丸山(8)遺跡	青森	事務所・倉庫建築工事	民間	2020.2.26	2020.2.27	2020.3.6	第 1384 号	慎重工事

第 I 章 事業実施の概要

No.	遺跡名	地区	開発事業内容	通知・届出者	通知・届出日	進達日	県通知日	文書番号	通知内容
12	女鹿沢遺跡	浪岡	住宅解体	個人	2020.3.4	2020.3.5	2020.3.9	第 1414 号	工事立会
13	安田近野(2)遺跡	青森	既設側溝更新	青森市	2020.3.05	2020.3.6	2020.3.11	第 1428 号	工事立会
14	佃遺跡	青森	水道管布設	青森市	2020.3.6	2020.3.6	2020.3.11	第 1429 号	工事立会
15	杉田遺跡	浪岡	道路舗装の打ち替え	青森市	2020.3.12	2020.3.17	2020.3.23	第 1470 号	慎重工事
16	小柳遺跡	青森	既設側溝の更新	青森市	2020.3.13	2020.3.17	2020.3.23	第 1471 号	工事立会
17	野尻(2)遺跡	浪岡	展示場新築	民間	2020.3.18	2020.3.18	2020.3.24	第 1475 号	慎重工事
18	新田(1)・(2)遺跡	青森	給油所及びオートガス施設の解体	民間	2020.3.31	2020.4.1	2020.4.6	第 48 号	工事立会
19	三内沢部(2)遺跡	青森	既存建築物の解体	民間	2020.3.31	2020.4.1	2020.4.6	第 49 号	厳重注意
20	小柳遺跡	青森	個人住宅建築	個人	2020.3.24	2020.4.7	2020.4.8	第 71 号	慎重工事
21	女鹿沢遺跡	浪岡	個人住宅建築	個人	2020.4.7	2020.4.9	2020.4.13	第 92 号	慎重工事
22	小柳遺跡	青森	下水道施設埋設	青森市	2020.4.7	2020.4.9	2020.4.13	第 93 号	工事立会
23	三内丸山(8)遺跡	青森	下水道施設埋設	青森市	2020.4.7	2020.4.9	2020.4.13	第 94 号	工事立会
24	安田(1)遺跡	青森	下水道施設埋設	青森市	2020.4.7	2020.4.9	2020.4.13	第 95 号	工事立会
25	高間(1)遺跡	青森	下水道施設埋設	青森市	2020.4.7	2020.4.9	2020.4.13	第 96 号	慎重工事
26	三内丸山遺跡	青森	資材倉庫建築	民間	2020.4.21	2020.4.22	2020.4.24	第 148 号	慎重工事
27	近野遺跡	青森	地下式消火栓設置	青森市	2020.4.20	2020.4.22	2020.4.28	第 150 号	工事立会
28	小柳遺跡	青森	個人住宅建築	個人	2020.4.21	2020.4.22	2020.4.28	第 149 号	慎重工事
29	浪岡城遺跡	浪岡	国史跡浪岡城跡環境整備工事に伴う水道管切離工事	青森市	2020.4.30	2020.4.30	2020.5.7	第 170 号	工事立会
30	大矢沢野田(1)遺跡	青森	水道管布設	青森市	2020.4.30	2020.5.1	2020.5.7	第 171 号	工事立会
31	赤坂遺跡	青森	個人住宅建築	個人	2020.5.8	2020.5.8	2020.5.14	第 216 号	慎重工事
32	新町野遺跡	青森	建物増築及び駐車場整備	民間	2020.5.11	2020.5.13	2020.5.15	第 227 号	慎重工事
33	天田内(2)遺跡	青森	天田内 7 号取水井設備撤去・新設	青森市	2020.5.15	2020.5.20	2020.5.22	第 260 号	工事立会
34	阿部野(1)遺跡	青森	幸畑墓苑内案内看板修復	青森市	2020.5.19	2020.5.22	2020.5.26	第 272 号	工事立会
35	新田(1)・(2)遺跡	青森	給油所新築	民間	2020.5.25	2020.5.26	2020.5.28	第 296 号	工事立会
36	三内沢部(3)遺跡	青森	個人住宅建築	個人	2020.5.27	2020.5.27	2020.5.29	第 304 号	工事立会
37	本郷八幡宮遺跡	浪岡	側溝の部分補修	青森市	2020.6.4	2020.6.8	2020.6.11	第 354 号	工事立会
38	栄山(2)遺跡	青森	既存住宅解体及び個人住宅新築	個人	2020.6.15	2020.6.16	2020.6.19	第 376 号	工事立会
39	新城平岡(4)遺跡	青森	給水管引込埋設工事	民間	2020.6.19	2020.6.19	2020.6.23	第 416 号	慎重工事
40	新城平岡(4)遺跡、二本木遺跡	青森	下水道施設埋設	青森市	2020.6.19	2020.6.22	2020.6.24	第 424 号	慎重工事 工事立会
41	月見野(5)遺跡	青森	配水池電磁流量計取替工事	青森市	2020.6.22	2020.6.23	2020.6.25	第 427 号	工事立会
42	桑原稲荷神社遺跡	青森	稲山系信号線専用柱支柱取替工事	青森市	2020.6.22	2020.6.23	2020.6.25	第 428 号	工事立会
43	新城平岡遺跡	青森	個人住宅建築	個人	2020.6.23	2020.6.24	2020.6.26	第 439 号	厳重注意
44	高間(6)遺跡	青森	介護施設建設	民間	2020.6.24	2020.6.25	2020.6.26	第 438 号	慎重工事
45	朝日山(2)遺跡	青森	漏水に伴う給水管改良工事	民間(東北電力ネットワーク株式会社)	2020.6.26	2020.6.30	2020.7.1	第 458 号	工事立会
46	浪岡城遺跡	浪岡	水道管布設	青森市	2020.6.30	2020.7.3	2020.7.7	第 486 号	工事立会
47	高間(1)遺跡	青森	総合結婚式場及び飲食店の建設	民間	2020.6.30	2020.7.3	2020.7.7	第 487 号	慎重工事

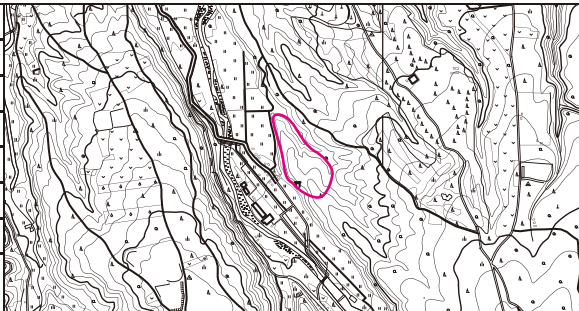
No.	遺跡名	地区	開発事業内容	通知・届出者	通知・届出日	進達日	県通知日	文書番号	通知内容
48	山本(1)遺跡、野尻(1)遺跡、野尻(4)遺跡	浪岡	浪岡五所川原道路付加車線整備事業(4)遺跡	国土交通省青川国道事務所	2020.7.1	2020.7.3	2020.7.7	第 488 号	慎重工事
49	安田(1)遺跡	青森	個人住宅建築	個人	2020.7.13	2020.7.14	2020.7.17	第 529 号	慎重工事
50	小柳遺跡	青森	既存住宅解体	個人	2020.7.13	2020.7.14	2020.7.17	第 530 号	工事立会
51	羽黒平(3)遺跡	浪岡	道路防護柵の交換及び支柱の据直し	青森市	2020.7.15	2020.7.17	2020.7.21	第 542 号	工事立会
52	女鹿沢野尻遺跡	浪岡	L型擁壁改修	青森市	2020.7.17	2020.7.20	2020.7.27	第 562 号	慎重工事
53	石江遺跡	青森	既存建物解体・個人住宅建築	個人	2020.7.21	2020.7.21	2020.7.27	第 563 号	工事立会
54	三内沢部(2)遺跡	青森	共同住宅建築	個人	2020.7.22	2020.7.29	2020.8.5	第 583 号	慎重工事
55	山元(3)遺跡	浪岡	案内板設置	青森市	2020.7.30	2020.8.5	2020.8.7	第 609 号	慎重工事
56	新城平岡(4)遺跡	青森	建売住宅建築	民間	2020.8.7	2020.8.11	2020.8.17	第 626 号	慎重工事
57	小柳遺跡	青森	個人住宅建築	個人	2020.8.20	2020.8.21	2020.8.26	第 667 号	慎重工事
58	新田(2)遺跡	青森	看板解体・新設	民間	2020.8.20	2020.8.21	2020.8.26	第 668 号	工事立会
59	小柳遺跡	青森	既存住宅解体及び個人住宅建築	個人	2020.8.21	2020.8.24	2020.8.26	第 670 号	工事立会
60	社元遺跡	浪岡	県営大堤ため池等整備事業による堤体改良工事	東青地城泉民局	2020.8.25	2020.8.28	2020.9.01	第 695 号	工事立会
61	浪岡城遺跡	浪岡	水道管布設	青森市	2020.8.27	2020.8.31	2020.9.2	第 714 号	工事立会
62	野田遺跡	青森	農業用倉庫建築	個人	2020.9.28	2020.9.30	2020.10.1	第 810 号	工事立会
63	沢田遺跡	青森	個人住宅建築	個人	2020.9.29	2020.9.30	2020.10.1	第 811 号	工事立会
64	山元(3)遺跡	浪岡	常海橋銀線交付金(道路改築)工事	東青地城泉民局	2020.9.29	2020.9.30	2020.10.1	第 812 号	慎重工事
65	山元(3)遺跡	浪岡	カーシエルトー設置	国土交通省青森河川国道事務所	2020.10.1	2020.10.5	2020.10.8	第 839 号	工事立会
66	三内沢部(3)遺跡	青森	地盤調査及び個人住宅建築	個人	2020.10.5	2020.10.6	2020.10.8	第 841 号	工事立会
67	沢田遺跡	青森	個人住宅建築	個人	2020.10.7	2020.10.8	2020.10.9	第 847 号	工事立会
68	本郷松元遺跡	浪岡	倉庫建築	個人	2020.10.12	2020.10.14	2020.10.16	第 870 号	工事立会
69	新城平岡(4)遺跡	青森	個人住宅建築	個人	2020.10.14	2020.10.14	2020.10.16	第 871 号	慎重工事
70	小柳遺跡	青森	個人住宅建築	個人	2020.10.19	2020.10.20	2020.10.20	第 878 号	慎重工事
71	三内丸山遺跡	青森	送電線鉄塔基礎補強	民間(東北電力ネットワーク株式会社)	2020.10.21	2020.10.22	2020.10.26	第 897 号	慎重工事
72	羽黒平(3)遺跡	浪岡	道路防護柵の設置	青森市	2020.10.23	2020.10.28	2020.10.28	第 915 号	工事立会
73	細越館遺跡	青森	建物解体及び個人住宅建築	個人	2020.10.26	2020.10.28	2020.10.28	第 916 号	工事立会
74	近野遺跡	青森	個人住宅建築	個人	2020.10.27	2020.10.28	2020.10.28	第 917 号	工事立会
75	岡本遺跡	浪岡	個人住宅建築	個人	2020.11.6	2020.11.6	2020.11.10	第 946 号	工事立会
76	江渡遺跡	青森	個人住宅建築	個人	2020.11.20	2020.11.25	2020.11.27	第 1006 号	工事立会
77	近野遺跡	青森	個人住宅建築	個人	2020.11.24	2020.11.25	2020.11.27	第 1005 号	工事立会
78	栄山(2)遺跡	青森	既存住宅解体及び個人住宅建築	個人	2020.11.27	2020.11.30	2020.12.1	第 1017 号	工事立会
79	岡本遺跡	浪岡	下水道施設埋設	青森市	2020.11.30	2020.12.3	2020.12.4	第 1043 号	工事立会
80	沢田遺跡	青森	ブロック塀取壊	個人	2020.12.9	2020.12.10	2020.12.16	第 1089 号	慎重工事
81	近野遺跡 江渡遺跡	青森	下水道施設埋設	青森市	2020.12.11	2020.12.14	2020.12.16	第 1090 号	工事立会
82	長沼池遺跡	浪岡	基地局設置	民間	2020.12.18	2020.12.22	2020.12.25	第 1113 号	工事立会
83	三内沢部(1)遺跡	青森	工場・事務所新築	民間	2020.12.24	2020.12.24	2020.12.28	第 1129 号	工事立会

第Ⅱ章 埋蔵文化財包蔵地の登録等

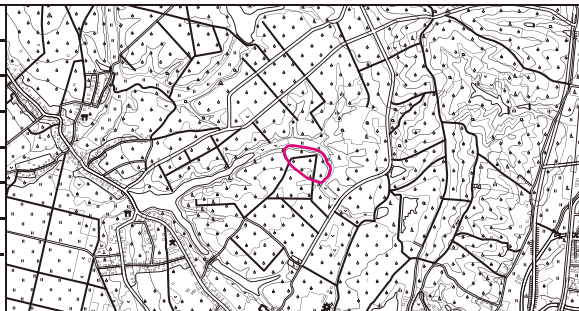
青森市内における周知の埋蔵文化財包蔵地（以下、「遺跡」）は、令和3年1月31日現在で、昨年度より2遺跡増加し、計428遺跡（青森地区325遺跡、浪岡地区103遺跡）となった。新規登録・範囲変更の詳細については、以下のとおりである。

第1節 新規登録・範囲変更遺跡

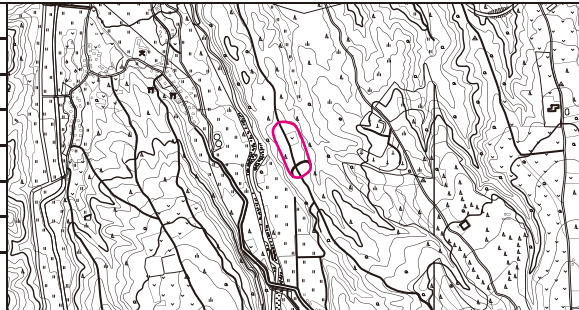
新規登録遺跡は、山吹（5）遺跡、樽沢村元（3）遺跡である。山吹（5）遺跡は、当委員会の分布調査結果、樽沢村元（3）遺跡は、青森県教育委員会の試掘調査結果によるものである。範囲変更遺跡は、山吹（1）遺跡、山吹（3）遺跡、新城平岡（4）遺跡である。山吹（1）遺跡、山吹（3）遺跡は、当委員会が実施した分布調査結果、新城平岡（4）遺跡は、試掘調査結果によるものである。

遺跡番号	201-444	
遺跡名	山吹(5)遺跡	
所在地	青森市大字大別内字山吹	
種別	散布地	
時代	縄文	
遺物	縄文土器・石器	
登録年月日	令和2年7月1日(青教文第459号)	
備考	新規登録: 分布調査結果による。	

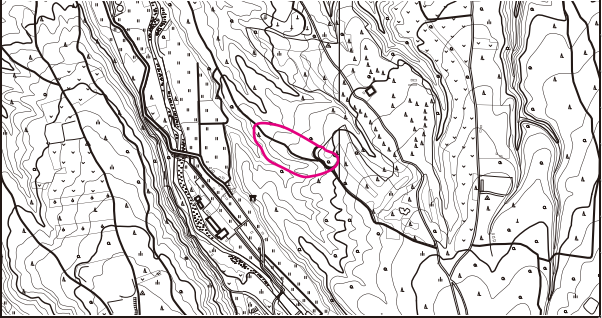
第1図 山吹(5)遺跡範囲 (S=1/25,000)

遺跡番号	201-445	
遺跡名	樽沢村元(3)遺跡	
所在地	青森市浪岡大字樽沢字村元	
種別	集落跡	
時代	平安	
遺物	—	
登録年月日	令和2年7月14日(青教文第518号)	
備考	範囲変更: 県教委の試掘調査結果による。	

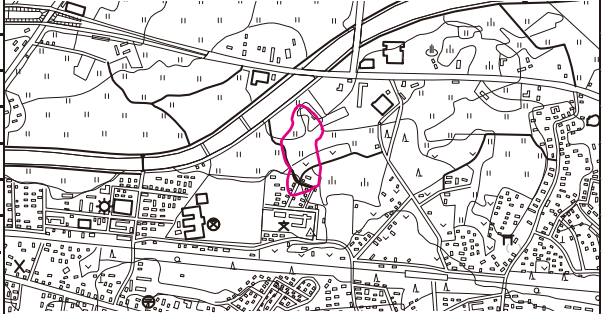
第2図 樽沢村元(3)遺跡変更後範囲 (S=1/25,000)

遺跡番号	201-186	
遺跡名	山吹(1)遺跡	
所在地	青森市大字大別内字山吹	
種別	散布地	
時代	縄文	
遺物	縄文土器	
登録年月日	令和2年7月1日(青教文第459号)	
備考	範囲変更: 分布調査結果による。	

第3図 山吹(1)遺跡変更後範囲 (S=1/25,000)

遺跡番号	201-188	
遺跡名	山吹(3)遺跡	
所在地	青森市大字大別内字山吹	
種別	散布地	
時代	縄文	
遺物	縄文土器・石製品	
登録年月日	令和2年7月1日(青教文第459号)	
備考	範囲変更: 分布調査結果による。	

第4図 山吹(3)遺跡変更後範囲 (S=1/25,000)

遺跡番号	201-074	
遺跡名	新城平岡(4)遺跡	
所在地	青森市大字新城字平岡	
種別	集落跡	
時代	平安	
遺物	遺物なし	
登録年月日	令和2年12月16日(青教文第1093号)	
備考	範囲変更: 試掘調査結果による。	

第5図 新城平岡(4)遺跡変更後範囲 (S=1/25,000)

第三章 分布調査及び試掘・確認調査

第1節 分布調査

今年度は、大別内地区の分布調査を実施した。

大別内地区の山中において、土器や石を発見したという市民からの情報が寄せられたため、発見者の案内で6月5日に分布調査を実施した。その結果、山吹(3)遺跡西側の隣接地において、広範囲に伐採されており、斜面上方の平坦面から縄文時代後期の土器(第6図1)や三角形岩版(第6図2)、複数の礫、斜面下方から縄文時代中期の土器を確認した。また、この地点から沢を隔てた西側の地点でも、縄文時代前～中期の土器を確認した。このほか、山吹(1)遺跡北側の隣接地において伐採された状況が認められ、縄文土器を確認したほか、付近の林の中から1mを越える大型の礫を複数確認した。その後、6月15日にさらに対象範囲を広げて分布調査を実施した結果、山吹(3)遺跡より400m北側の伐採された範囲から縄文土器を確認した。また、山吹(3)遺跡から沢を隔てた西側の丘陵において、林道の斜面から縄文土器や磨製石斧(第6図3)を確認した。

以上の結果により、山吹(1)遺跡北側と山吹(3)遺跡北西側について範囲拡張し、山吹(3)遺跡と沢を隔てた西側の丘陵を山吹(5)遺跡として新規登録した。



写真1 山吹(1)遺跡①(W→)



写真2 山吹(1)遺跡②(N→)



写真3 山吹(3)遺跡①(W→)



写真4 山吹(3)遺跡②(E→)



写真5 山吹(3)遺跡③(S→)



写真6 山吹(3)遺跡④(S→)



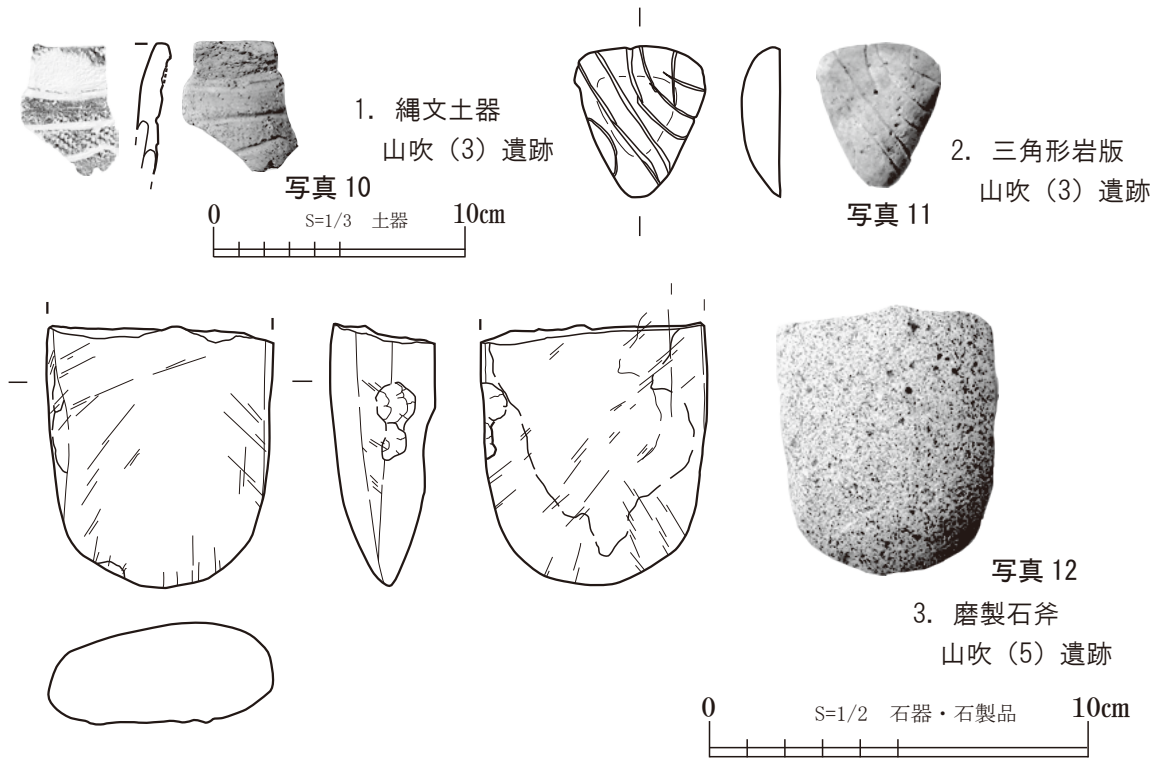
写真7 山吹(5)遺跡①(E→)



写真8 山吹(5)遺跡②(E→)



写真9 山吹(5)遺跡③(S→)



第 6 図・写真10~12 分布調査採集遺物

第2節 試掘・確認調査

今年度は、14遺跡、18件の調査を実施した。三内沢部(3)遺跡、浪館(1)遺跡、沢田遺跡においては、複数地点の調査を実施している。調査結果の概要は、下表のとおりである。

1	遺跡名	三内沢部(2)遺跡	図版番号	第7図
	調査地	大字三内字沢部地内	遺跡台帳番号	201-162
	調査原因	共同住宅建築	調査面積	73㎡
	調査期間	令和2年5月11日		
	調査方法	対象地内に14箇所のトレンチを設定。重機及び人力による掘削。		
	調査概要	南半については、以前の建物により削平された状況、北半については、地山付近のプライマリーな土層が残存する状況であったが、遺構・遺物は確認できなかった。トレンチ深さ：1T=40(盛土40)cm、2T=30(盛土30)cm、3T=40(盛土40)cm、4T=50(盛土50)cm、5T=70(盛土70)cm、6T=30(盛土30)cm、7T=60(盛土30)cm、8T=50(盛土30)cm、9T=40(盛土20)cm、10T=50(盛土30)cm、11T=70(盛土30)cm、12T=70(盛土40)cm、13T=90(盛土50)cm、14T=100(盛土60)cm。		
調査後措置	慎重工事で施工。			
2	遺跡名	新田(1)・(2)遺跡	図版番号	第8・9図
	調査地	石江四丁目地内	遺跡台帳番号	201-078・080
	調査原因	給油所解体・新築	調査面積	28㎡
	調査期間	令和2年5月18日		
	調査方法	既設給油所解体に際して、コンクリートが撤去された地点について、5箇所のトレンチを設定。重機及び人力による掘削。		
	調査概要	既存のガソリンスタンド建築時に全体に100～120cmの盛土が施された後、北半に厚さ50cmでコンクリートが敷設された状況を確認。盛土下位にはプライマリーな土層が残存し、全てのトレンチで平安時代と考えられる土坑・溝跡などの遺構を確認したほか、土師器・須恵器が出土。トレンチ深さ：1T=160(コンクリート・盛土120)cm、2T=130(コンクリート・盛土120)cm、3T=150(コンクリート・盛土120)cm、4T=140(盛土100)cm、5T=180(盛土110)cm。		
調査後措置	協議の結果、遺構面下位に掘削が及ぶ設計となっていた新規の埋設物については、地下の埋蔵文化財に影響しないよう配置や規模の設計を変更。解体・新築工事については、念のため、工事立会により施工。			
3	遺跡名	上野遺跡	図版番号	第10・11図
	調査地	浪岡大字樽沢字村元地内	遺跡台帳番号	201-338
	調査原因	土地売買	調査面積	47㎡
	調査期間	令和2年7月31日		
	調査方法	対象地内に8箇所のトレンチを設定。重機・人力による掘削。		
	調査概要	地表面から40～70cmの深さまで盛土が認められたが、下位はプライマリーな土層が残存しており、1、3、5、6、8Tより平安時代と考えられる溝跡、土坑などを確認したほか、土師器が出土した。トレンチ深さ：1T=80(盛土40)cm、2T=80(盛土50)cm、3T=80(盛土50)cm、4T=90(盛土40)cm、5T=80(盛土55cm)、6T=100(盛土70)cm、7T=110(盛土65cm)、8T=80(盛土70)cm。		
調査後措置	建築等を計画する際には遺構面に達しない工法の検討が必要であり、計画が具体化した段階で事前に相談のうえ、文化財保護法の届出を提出するよう伝えた。			
4	遺跡名	三内沢部(3)遺跡①	図版番号	第12図
	調査地	大字三内字沢部地内	遺跡台帳番号	201-239
	調査原因	住宅建築	調査面積	22㎡
	調査期間	令和2年9月25日		
	調査方法	対象地内に6箇所のトレンチを設定。重機・人力による掘削。		
	調査概要	全体的に厚さ60～100cmの盛土の下位からプライマリーな土層が認められ、5Tより時期不明の溝状遺構1基を確認。遺物なし。対象地東隣で青森県教育委員会が実施した東北新幹線建設に係る発掘調査では、縄文時代の遺物を少量包含する沢が検出されており、今回の調査で確認された遺構については、遺物が認められなかったものの、同種の遺構と考えられる。トレンチ深さ：1T=100(盛土60)cm、2T=120(盛土80)cm、3T=150(盛土100)cm、4T=150(盛土90)cm、5T=150(盛土70)cm、6T=120(盛土70)cm。		
調査後措置	建築に係る基礎深度は遺構面まで達しないものの、浄化槽の掘削深度が地山以下に達する可能性があるため、工事立会により施工。			

5	遺跡名	野田遺跡	図版番号	第13・14図
	調査地	大字四ツ石字里見地内	遺跡台帳番号	201-439
	調査原因	農業用倉庫建築	調査面積	14㎡
	調査期間	令和2年9月28日		
	調査方法	対象地内に6箇所のトレンチを設定。重機・人力による掘削。		
	調査概要	厚さ10～20cmの砂利の下位からプライマリーな土層が認められ、1・2Tよりピット、3～6Tより竪穴建物跡を確認したほか、土師器・須恵器が出土。トレンチ深さ：1T=65(盛土10)cm、2T=65(盛土20)cm、3T=65(盛土20)cm、4T=65(盛土20)cm、5T=65(盛土20)cm、6T=75(盛土20)cm。		
	調査後措置	建築に係る基礎深度が遺構面に達しない設計であったが、念のため工事立会により施工。		
6	遺跡名	沢田遺跡①	図版番号	第15・16図
	調査地	造道三丁目地内	遺跡台帳番号	201-051
	調査原因	住宅建築	調査面積	20㎡
	調査期間	令和2年10月7日		
	調査方法	対象地内に6箇所のトレンチを設定。重機・人力による掘削。		
	調査概要	1～4Tは、以前建っていた建築物により削平・攪乱が認められたが、5・6Tでは厚さ50～60cmの砂利やシラス盛土の下位からプライマリーな土層が認められ、5・6Tから同一の遺構と考えられる平安時代の竪穴建物跡1棟、6Tよりピット1基を確認したほか、平安時代の土師器が出土。トレンチ深さ：1T=65cm、2T=65cm、3T=65(盛土20)cm、4T=65(盛土30)cm、5T=65(盛土50)cm、6T=75(盛土60)cm。		
	調査後措置	建築に係る基礎深度が遺構面に達しない設計であったが、念のため工事立会により施工。		
7	遺跡名	浪館(1)遺跡①	図版番号	第17図
	調査地	大字三内字丸山地内	遺跡台帳番号	201-011
	調査原因	土地売買	調査面積	18㎡
	調査期間	令和2年10月8日		
	調査方法	対象地内に6箇所のトレンチを設定。重機・人力による掘削。		
	調査概要	地表面よりわずかな掘削で地山が露出し、地山面にキャタピラ痕が認められたことから、宅地造成時に削平されたと考えられる。トレンチ深さ：1T=20cm、2T=30cm、3T=20cm、4T=30cm、5T=20cm、6T=20cm。		
	調査後措置	建築等の計画が具体化した段階で、文化財保護法に基づく届出を提出するよう伝えた。		
8	遺跡名	小柳遺跡	図版番号	第18・19図
	調査地	小柳二丁目地内	遺跡台帳番号	201-059
	調査原因	住宅建築	調査面積	11㎡
	調査期間	令和2年10月17日		
	調査方法	対象地内に4箇所のトレンチを設定。重機・人力による掘削。		
	調査概要	厚さ95～100cmの盛土直下から地山を確認し、削平・盛土造成された状況であったが、1Tから時期不明の土坑1基、3Tから平安時代の溝跡1条、土坑1基を確認したほか、土師器・須恵器が出土。トレンチ深さ：1T=100(盛土95)cm、2T=95(盛土95)cm、3T=100(盛土100)cm、4T=100(盛土100)cm。		
	調査後措置	住宅建築に係る基礎深度が盛土内に留まる設計であることから、慎重工事で施工。		
9	遺跡名	岡本遺跡	図版番号	第20・21図
	調査地	浪岡大字五本松字岡本地内	遺跡台帳番号	201-401
	調査原因	住宅建築	調査面積	14㎡
	調査期間	令和2年11月5日		
	調査方法	対象地内に5箇所のトレンチを設定。重機・人力による掘削。		
	調査概要	厚さ30～60cmの黒色土の盛土下位からプライマリーな土層が認められ、1Tより平安時代の竪穴建物跡1棟、2Tより平安時代のピット1基、4Tより平安時代の竪穴建物跡1棟、3・5Tより平安時代の土坑1基を確認したほか、土師器・須恵器が出土。トレンチ深さ：1T=80(盛土30)cm、2T=100(盛土50)cm、3T=105(盛土60)cm、4T=70(盛土30)cm、5T=80(盛土30)cm。		
	調査後措置	基礎深度が遺構面まで達しない設計であったため、住宅建築については慎重工事とし、予定地内の庭木の伐根については工事立会により施工。		

10	遺跡名	沢田遺跡②	図版番号	第 22・23 図
	調査地	造道三丁目地内	遺跡台帳番号	201-051
	調査原因	土地売買（住宅建築）	調査面積	18㎡
	調査期間	令和 2 年 11 月 6 日		
	調査方法	対象地内に 6 箇所のトレンチを設定。重機・人力による掘削。		
	調査概要	厚さ 60～80cm の砂利等の盛土の下位からプライマリーな土層が認められ、1T より平安時代の土坑 1 基、ピット 1 基、2・4T より平安時代の溝跡 1 条、5・6T から平安時代の土坑 1 基を確認したほか、土師器が出土。トレンチ深さ：1T=80（盛土 60）cm、2T=90（盛土 80）cm、3T=90（盛土 90）cm、4T=90（盛土 70）cm、5T=80（盛土 80）cm、6T=80（盛土 60）cm。		
調査後措置	建築等を計画する際には遺構面に達しない工法の検討が必要であり、計画が具体化した段階で事前に相談のうえ、文化財保護法の届出を提出するよう伝えた。			
11	遺跡名	浪館（1）遺跡②	図版番号	第 24 図
	調査地	大字三内字丸山地内	遺跡台帳番号	201-011
	調査原因	土地売買	調査面積	A:19㎡・B:30㎡・C:45㎡
	調査期間	令和 2 年 11 月 10 日～11 月 13 日		
	調査方法	3 地区（A～C 地区）を対象とし、A 地区：4 箇所、B 地区：6 箇所、C 地区：8 箇所のトレンチを設定。重機・人力に掘削。		
	調査概要	<p>【A 地区】厚さ 10～20cm の砂利の下位からプライマリーな土層が認められ、1 T より平安時代の溝跡 1 条、土坑 1 基、3・4 T より平安時代の溝跡各 1 条を確認したほか、土師器が出土。トレンチ深さ：1T=40（盛土 20）cm、2T=40（盛土 10）cm、3T=30（盛土 10）cm、4T=40（盛土 20）cm。</p> <p>【B 地区】全体的に宅地造成による削平や攪乱が認められ、特に東側の 1～3T は地表面から地山まで極端に浅い状況となっており、遺構・遺物は確認できなかった。トレンチ深さ：1T=10cm、2T=20cm、3T=20cm、4T=50cm、5T=50cm、6T=50cm。</p> <p>【C 地区】全体的に厚さ 140～200cm で盛土されており、盛土下位の地山には重機のキャタピラ痕が認められ、B 地区同様に宅地造成により削平・盛土された状況であった。遺構・遺物は認められなかった。トレンチ深さ：1T=160（盛土 160）cm、2T=140（盛土 140）cm、3T=190（盛土 190）cm、4T=185（盛土 185）cm、5T=200（盛土 200）cm、6T=200（盛土 200）cm、7T=200（盛土 200）cm、8T=190（盛土 190）cm。</p>		
調査後措置	<p>【A 地区】遺構面が浅いため、建築等を計画する場合には、保護盛土など遺構面に達しない工法の検討が必要となる旨伝えた。</p> <p>【B・C 地区】建築等の計画が具体化した段階で、文化財保護法に基づく届出を提出するよう伝えた。</p>			
12	遺跡名	近野遺跡	図版番号	第 25 図
	調査地	大字安田字近野地内	遺跡台帳番号	201-065
	調査原因	住宅建築	調査面積	18㎡
	調査期間	令和 2 年 11 月 19 日		
	調査方法	対象地内に 5 箇所のトレンチを設定。重機・人力による掘削。		
	調査概要	全体に厚さ 20～100cm で盛土されており、下位からプライマリーな土層が認められたが、遺構・遺物は確認できなかった。トレンチ深さ：1T=150（盛土 100）cm、2T=150（盛土 70）cm、3T=150（盛土 100）cm、4T=160（盛土 100）cm、5T=80（盛土 20）cm。		
調査後措置	基礎深度が遺構面まで達しない設計であるため、住宅建築については慎重工事とし、予定地内の土留工事については工事立会により施工。			
13	遺跡名	三内沢部（3）遺跡②	図版番号	第 26 図
	調査地	大字三内字沢部地内	遺跡台帳番号	201-239
	調査原因	住宅建築	調査面積	38㎡
	調査期間	令和 2 年 11 月 27 日		
	調査方法	対象地内に 5 箇所のトレンチを設定。重機・人力による掘削。		
	調査概要	部分的な攪乱が認められたが、全体的にプライマリーな土層が認められ、2T より時期不明の土坑 1 基、4T より平安時代と考えられる溝跡 1 条を確認。遺物は確認できなかった。トレンチ深さ：1T=60cm、2T=40cm、3T=60cm、4T=60cm、5T=75cm。		
調査後措置	基礎深度が遺構面に達しないように保護盛土により施工する予定。設計が固まった段階で事前に相談のうえ、文化財保護法に基づく届出を提出するよう伝えた。			

14	遺跡名	新城平岡 (4) 遺跡隣接地	図版番号	第 27 図
	調査地	大字新城字平岡地内	遺跡台帳番号	201-074
	調査原因	土地売買	調査面積	18㎡
	調査期間	令和 2 年 12 月 9 日		
	調査方法	対象地内に 4 箇所のトレンチを設定。重機・人力による掘削。		
	調査概要	対象地は、遺跡南側の隣接地にあたり、部分的に攪乱が認められたが、全体的にプライマリーな堆積が認められ、1T より時期不明のピット 1 基、4T より平安時代と考えられる竪穴建物跡 1 棟を確認した。遺物は確認できなかった。トレンチ深さ：1T=75cm、2T=60cm、3T=60cm、4T=40cm。		
	調査後措置	調査結果を基に遺跡範囲を南側に拡張（第 II 章参照）。建築等の計画にあたっては、事前に協議のうえ掘削深度が遺構面に達しない工法、または 4T 付近を回避して建築する必要がある旨伝えた。		
15	遺跡名	三内沢部 (1) 遺跡	図版番号	第 28・29 図
	調査地	大字三内字沢部地内	遺跡台帳番号	201-064
	調査原因	事務所建築	調査面積	24㎡
	調査期間	令和 2 年 12 月 16 日		
	調査方法	対象地内に 7 箇所のトレンチを設定。重機・人力による掘削。		
	調査概要	1T を除いて、全体的に削平により土層が薄く、北側の 2・5 T で攪乱が認められたが、南側ではプライマリーな堆積がわずかに残存しており、1T より縄文時代の土坑 1 基、3 T より時期不明の溝跡 1 条を確認したほか、縄文土器が出土。トレンチ深さ：1T=55cm、2T=10cm、3T=10cm、4T=10cm、5T=20cm、6T=10cm、7T=20cm。		
	調査後措置	遺構が確認された南側を回避して建築する計画となったが、建築工事については、念のため工事立会により施工予定。		
16	遺跡名	山元 (3) 遺跡	図版番号	第 30 図
	調査地	浪岡大字杉沢字山元地内	遺跡台帳番号	201-383
	調査原因	事務所建築	調査面積	9㎡
	調査期間	令和 2 年 12 月 18 日		
	調査方法	対象地内に 2 箇所のトレンチを設定。重機・人力による掘削。		
	調査概要	全体に厚さ 180～200cm で盛土がされており、下位からプライマリーな堆積が認められ、1・2T より同一の遺構と考えられる溝跡 1 条を確認。遺物は確認できなかった。トレンチ深さ：1T=230（盛土 200）cm、2T=210（盛土 180）cm。		
	調査後措置	遺構面まで掘削が達しない計画であるため、慎重工事で施工。		
17	遺跡名	沢田遺跡③	図版番号	第 31 図
	調査地	造道三丁目地内	遺跡台帳番号	201-051
	調査原因	住宅建築	調査面積	17㎡
	調査期間	令和 2 年 12 月 28 日		
	調査方法	対象地内に 5 箇所のトレンチを設定。重機・人力による掘削。		
	調査概要	全体に厚さ 70～80cm で盛土されており、下位から耕作土とみられる黒色土を挟んで、平安時代の遺物包含層を確認し、土師器が出土。トレンチ深さ：1T=110（盛土 80）cm、2T=120（盛土 80）cm、3T=120（盛土 80）cm、4T=100（盛土 70）cm、5T=100（盛土 70）cm。		
	調査後措置	基礎深度が遺構面に達しない計画であるが、設計の詳細が固まった段階で、事前に相談のうえ、文化財保護法の届出を提出するよう伝えた。		
18	遺跡名	浪館 (1) 遺跡③	図版番号	第 32 図
	調査地	大字三内字丸山地内	遺跡台帳番号	201-011
	調査原因	住宅建築	調査面積	16㎡
	調査期間	令和 3 年 1 月 25 日		
	調査方法	対象地内に 4 箇所のトレンチを設定。重機・人力による掘削。		
	調査概要	全体に厚さ 90～120cm で盛土が認められた。東側の 1・2 T では掘削を受けて盛土直下が地山となっており、西側の 3・4 T では盛土下位にプライマリーな堆積が認められたが、遺構・遺物は確認できなかった。トレンチ深さ：1T=105（盛土 90）cm、2T=100（盛土 100）cm、3T=160（盛土 120）cm、4T=150（盛土 110）cm。		
	調査後措置	建築等の計画が具体化した段階で、事前に協議のうえ、文化財保護法に基づく届出を提出するよう伝えた。		




写真13 1T(S→)



写真14 5T(S→)



写真15 9T(S→)



写真16 12T(S→)



写真17 14T(W→)




写真18 14T断面(W→)

第7図・写真13～18 三内沢部(2)遺跡

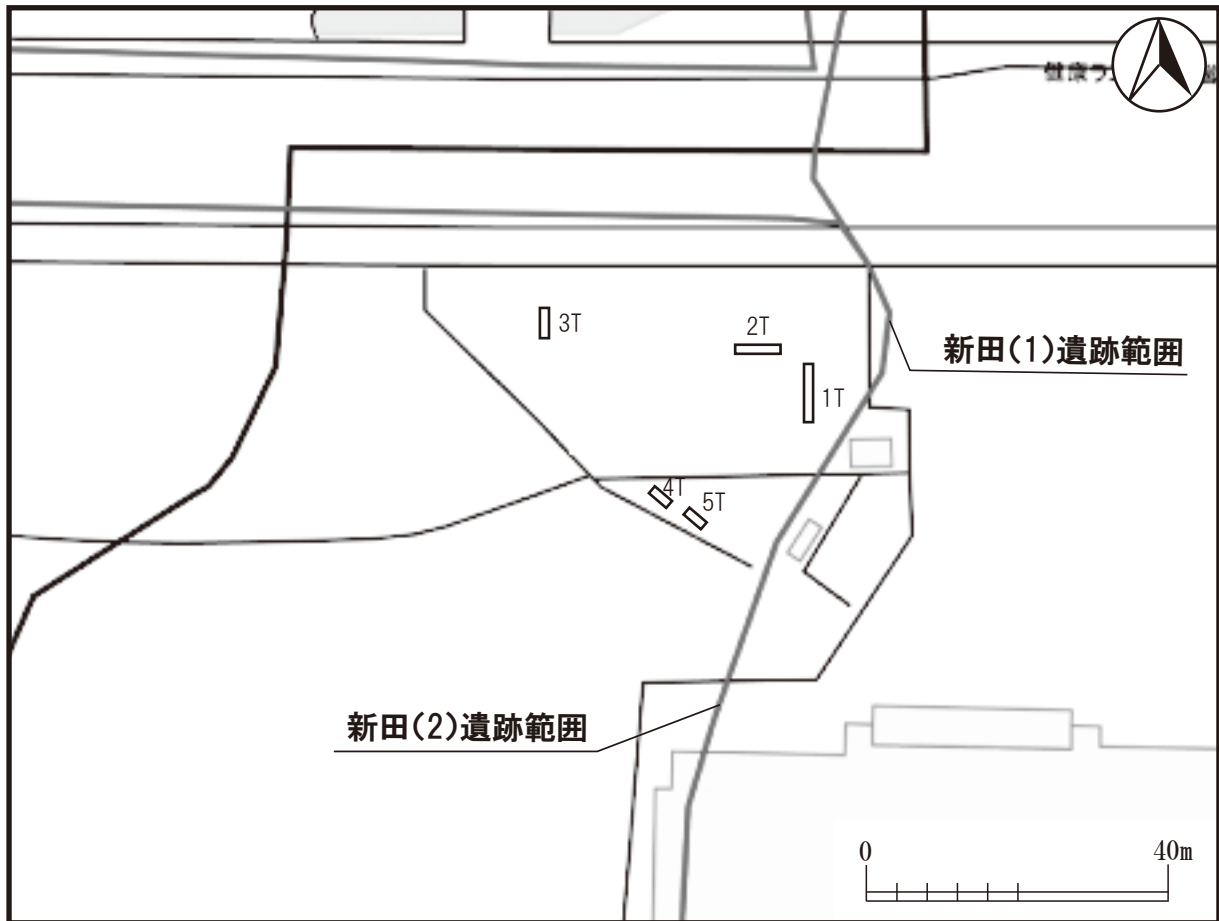


写真 19 1T (S→)




写真 20 1T 土坑 (N→)



写真 21 2T 溝跡 (E→)



写真 22 3T 溝跡 (S→)


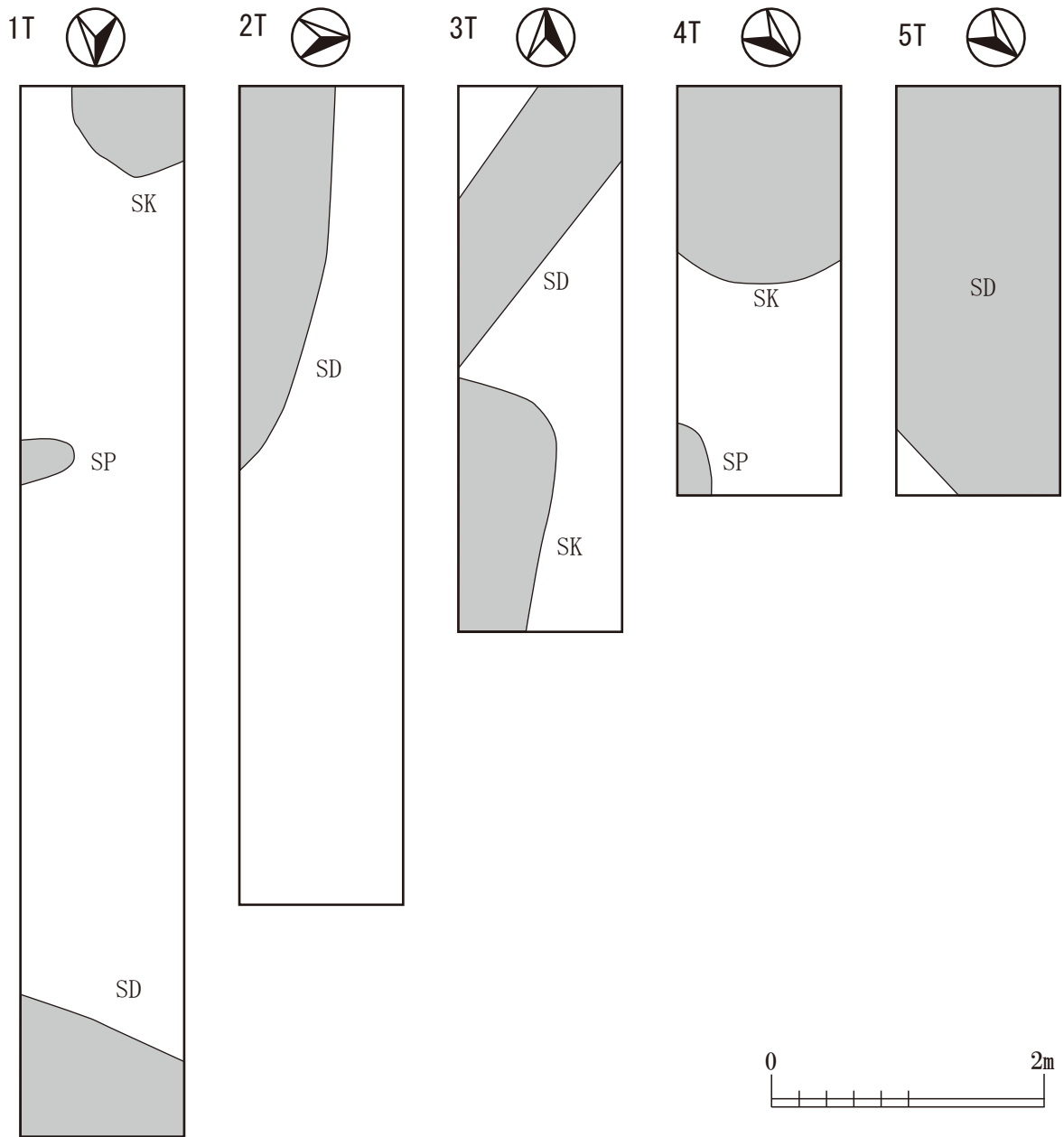


写真 23 4T 土坑 (SE→)



写真 24 5T 溝跡 (SE→)

第 8 図・写真 19～24 新田 (1)・(2) 遺跡



第9図・写真25～31 新田(1)・(2)遺跡遺構確認状況及び出土遺物


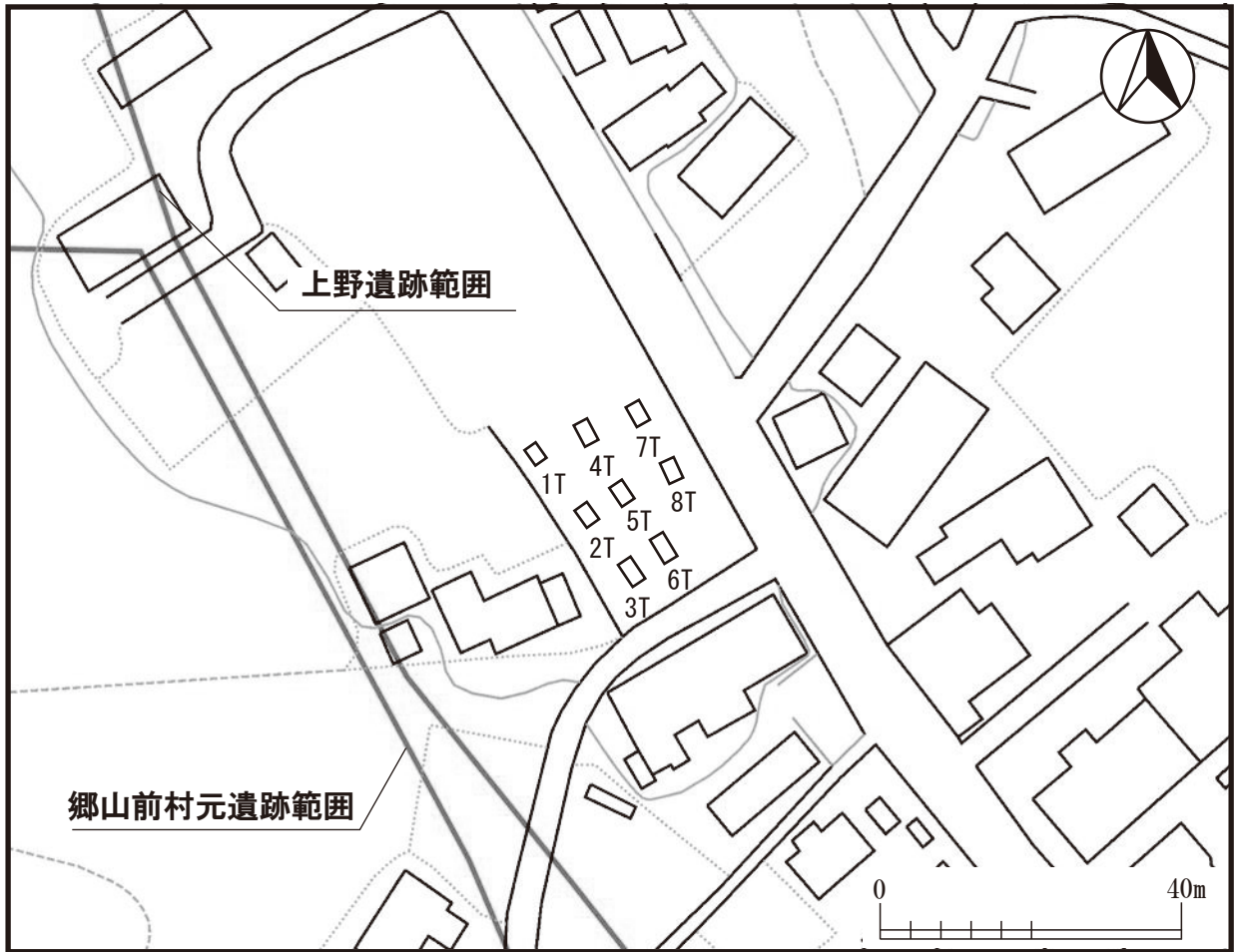


写真32 3T溝跡(N→)



写真33 3T溝跡断面(E→)




写真34 5T溝跡(N→)




写真35 6T溝跡(N→)




写真36 6T溝跡断面(W→)


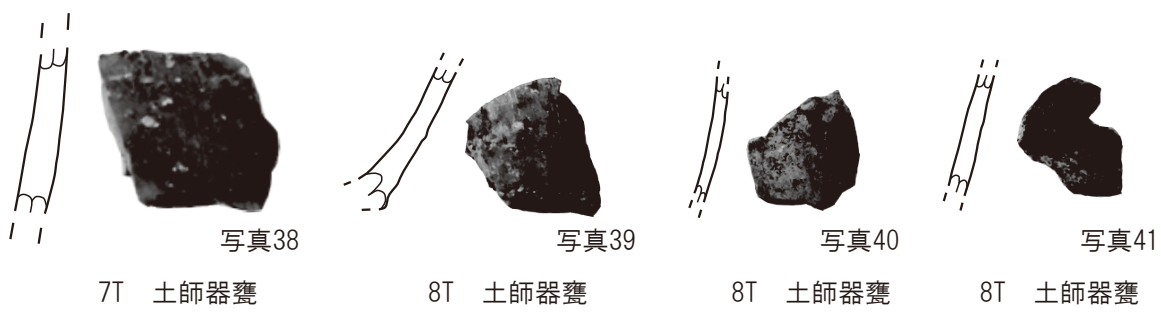
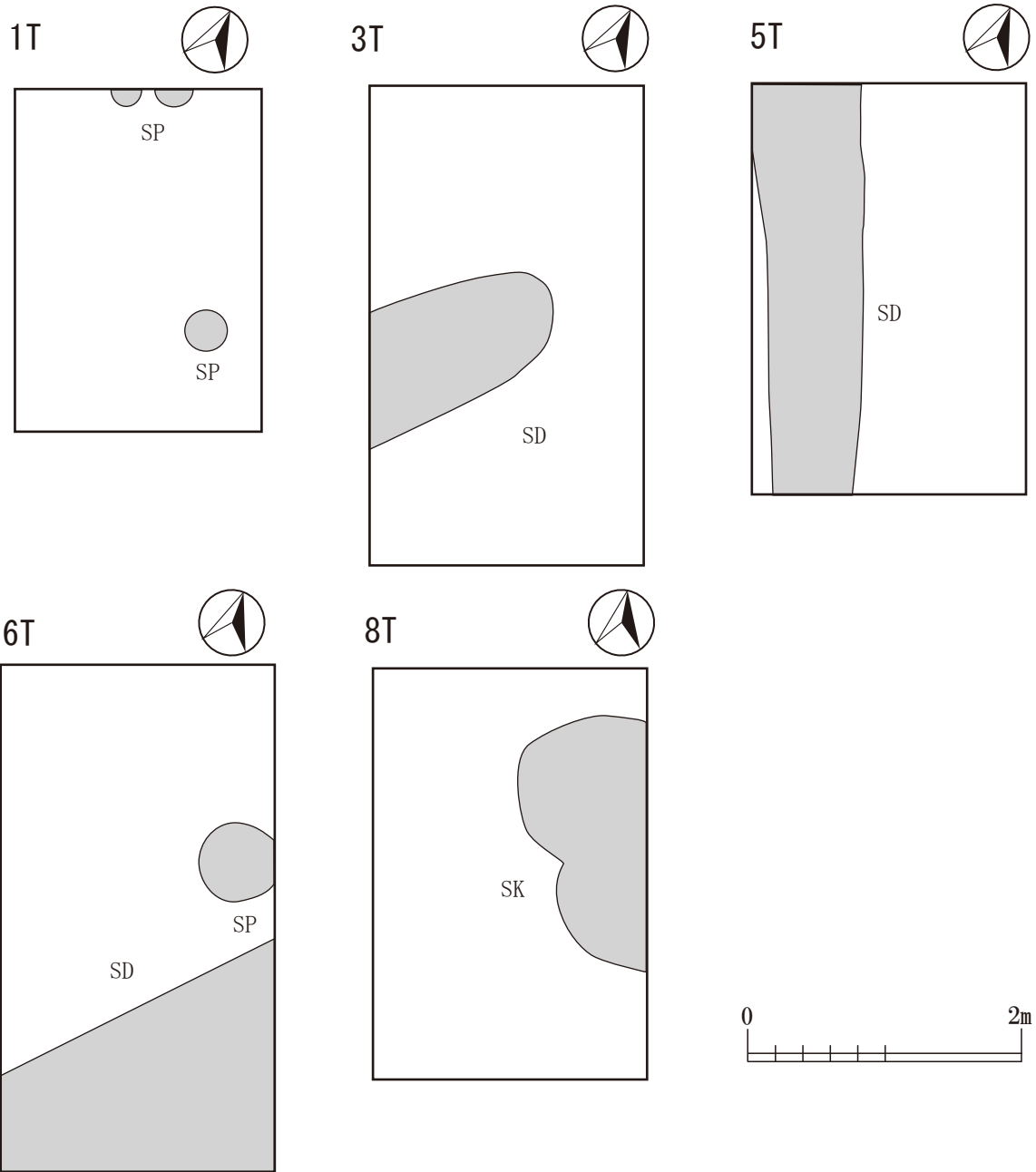


写真37 8T土坑(S→)

第10図・写真32～37 上野遺跡



第11図・写真38～41 上野遺跡遺構確認状況・出土遺物

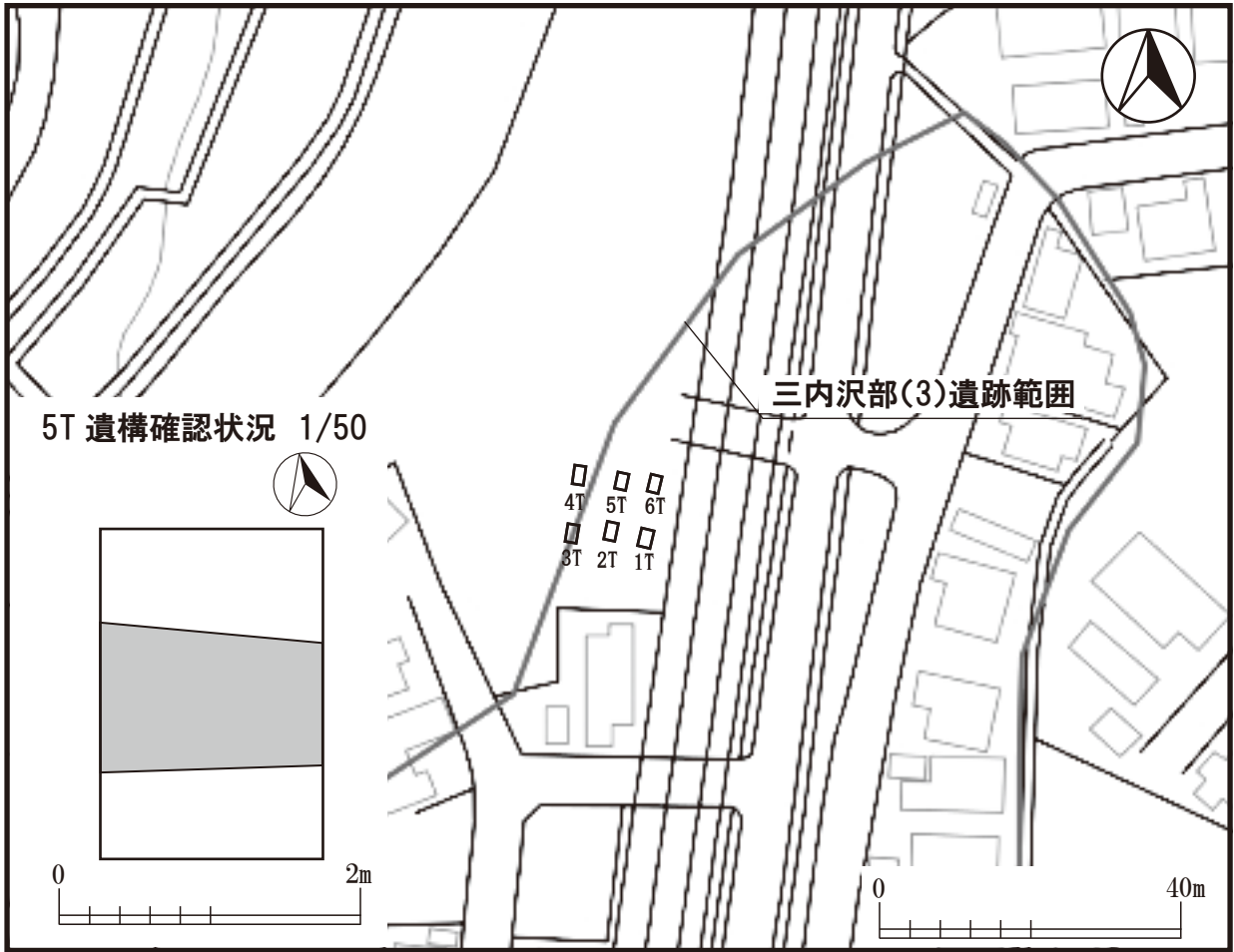


写真42 1T(S→)



写真43 3T(S→)



写真44 3T断面(S→)



写真45 5T溝跡(S→)



写真46 5T断面(S→)




写真47 6T(S→)

第12図・写真42～47 三内沢部(3)遺跡①

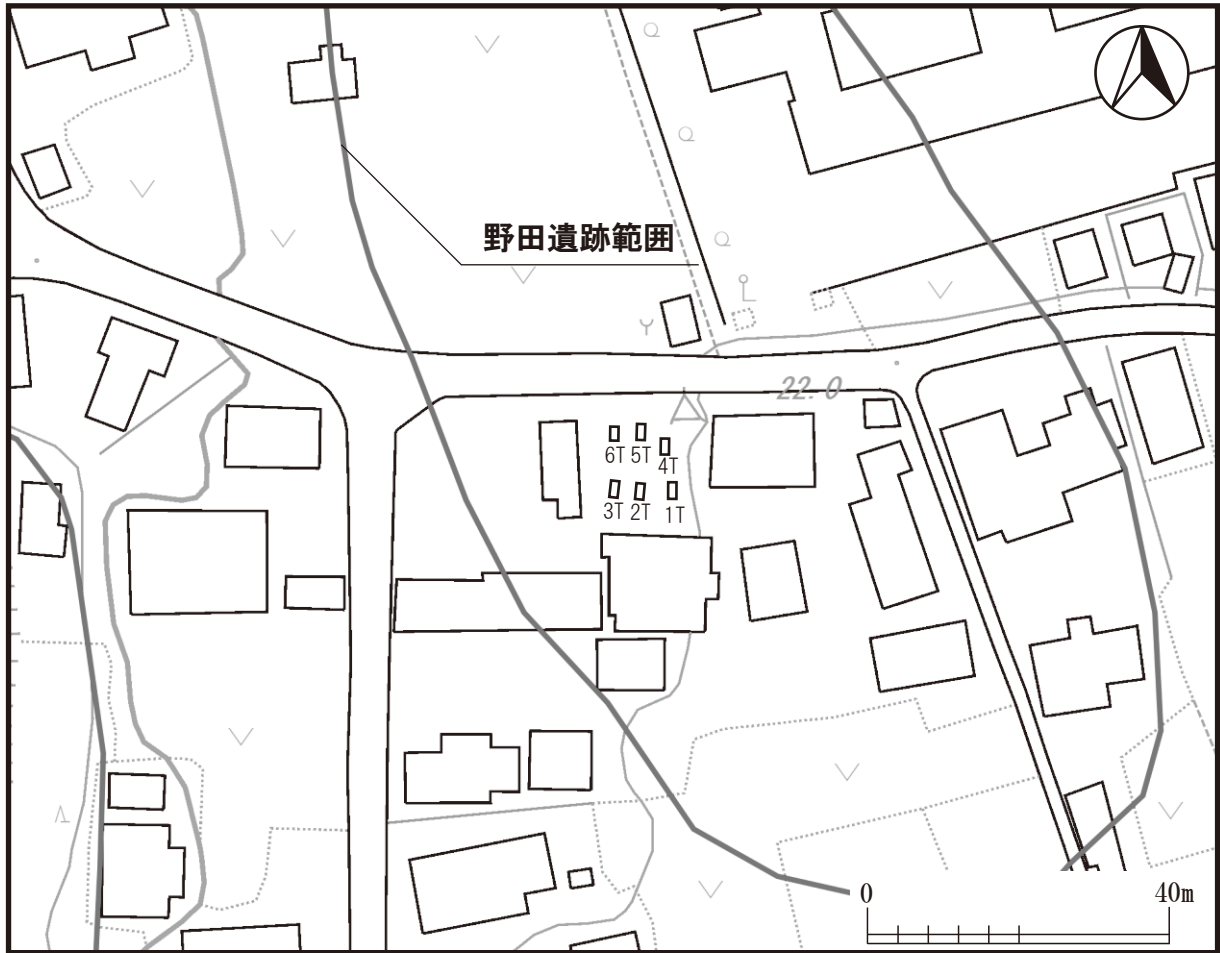


写真48 2T(S→)



写真49 3T(S→)



写真50 3T断面(W→)



写真51 4T(S→)



写真52 6T(S→)



写真53 6T断面(W→)

第13図・写真48～53 野田遺跡

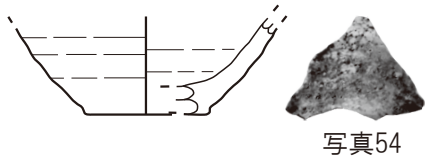
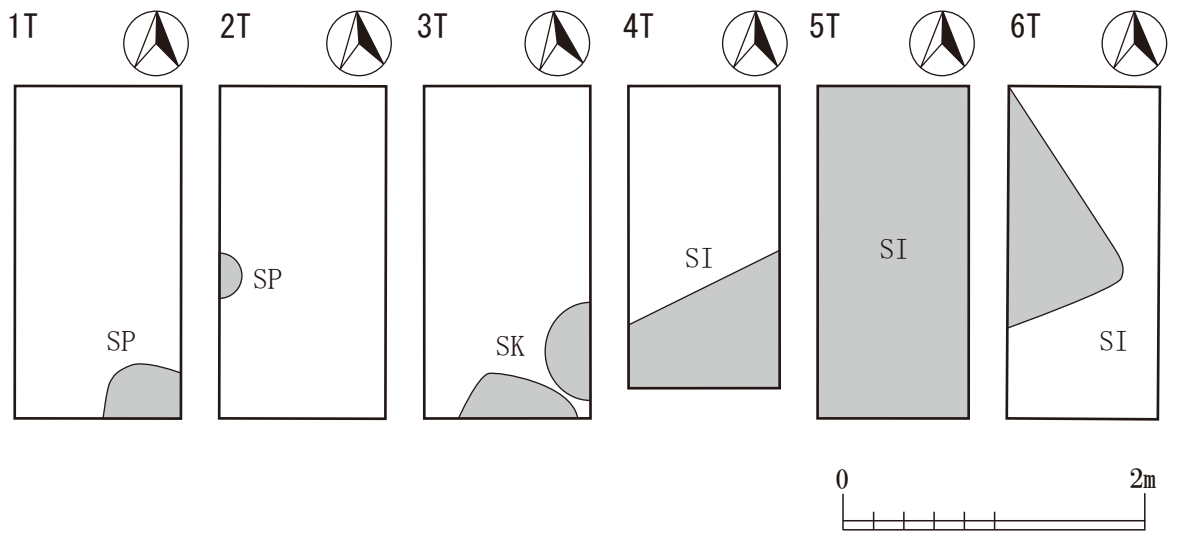


写真54

3T 土師器坏




写真55

3T 土師器甕




写真56

4T 製塩土器

写真57

4T 製塩土器





写真58

4T 須恵器甕



第14図・写真54～58 野田遺跡遺構確認状況及び出土遺物


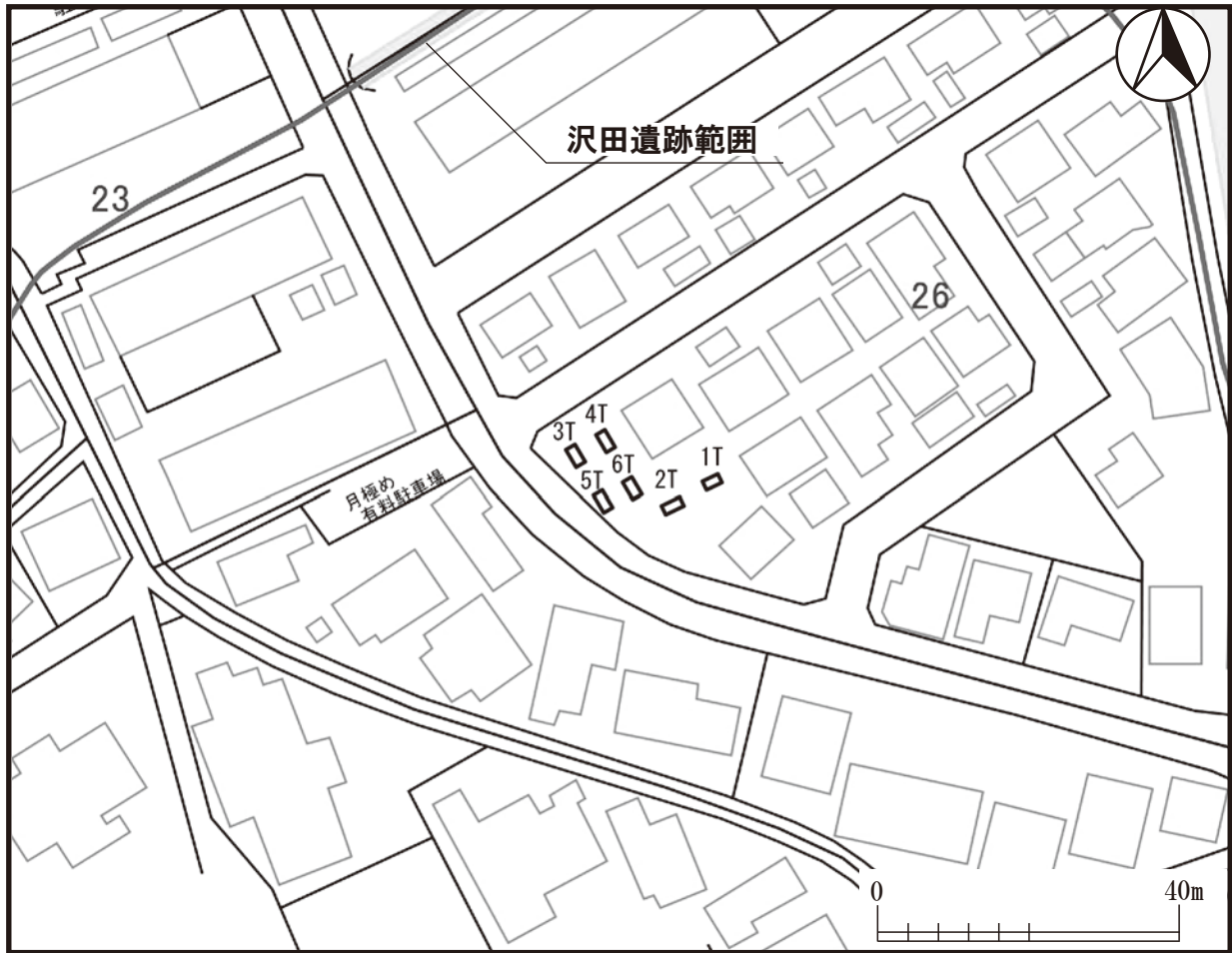


写真59 1T(E→)




写真60 2T(E→)



写真61 4T(N→)



写真62 5T 縦穴(N→)

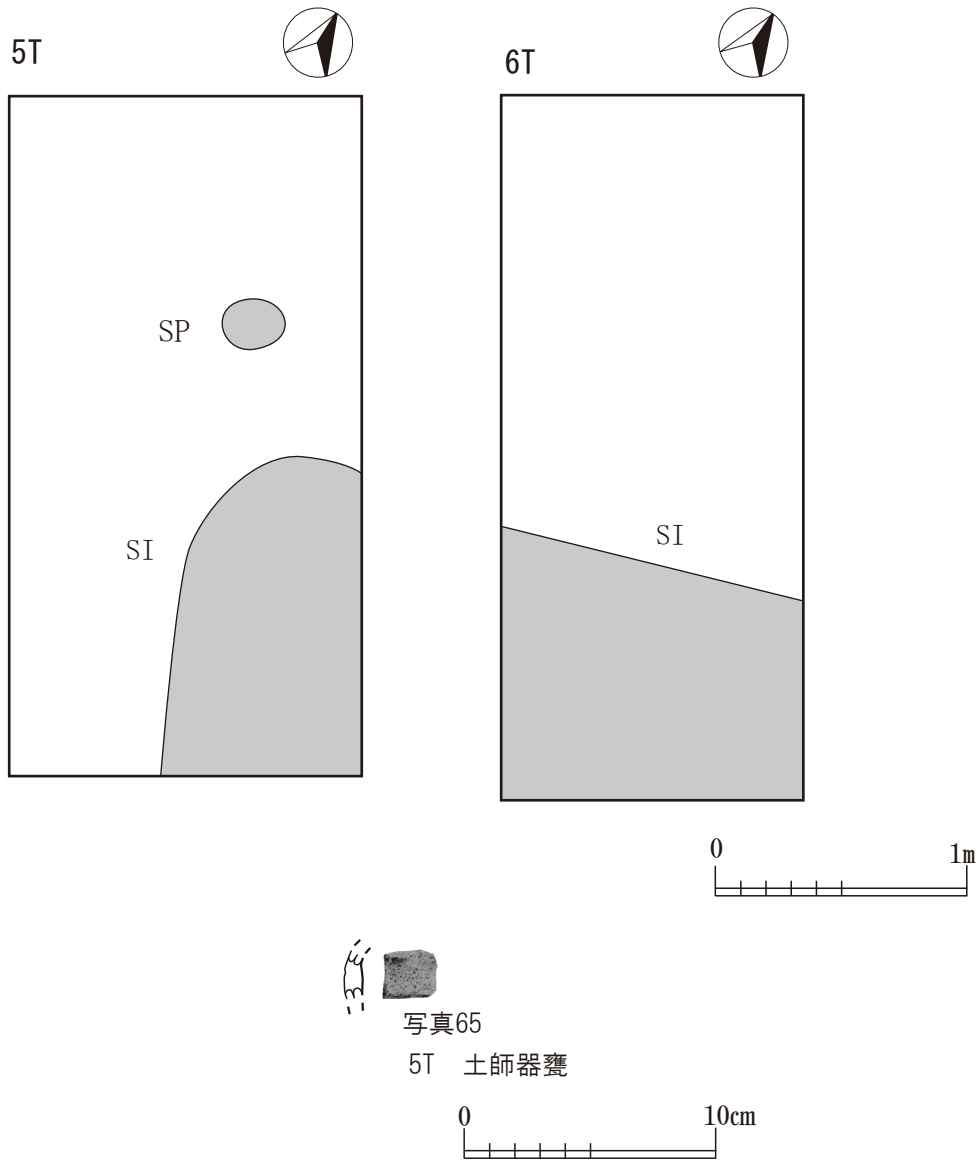


写真63 5T 断面(W→)



写真64 6T 縦穴(S→)

第15図・写真59～64 沢田遺跡①



第16図・写真65 沢田遺跡①遺構確認状況及び出土遺物

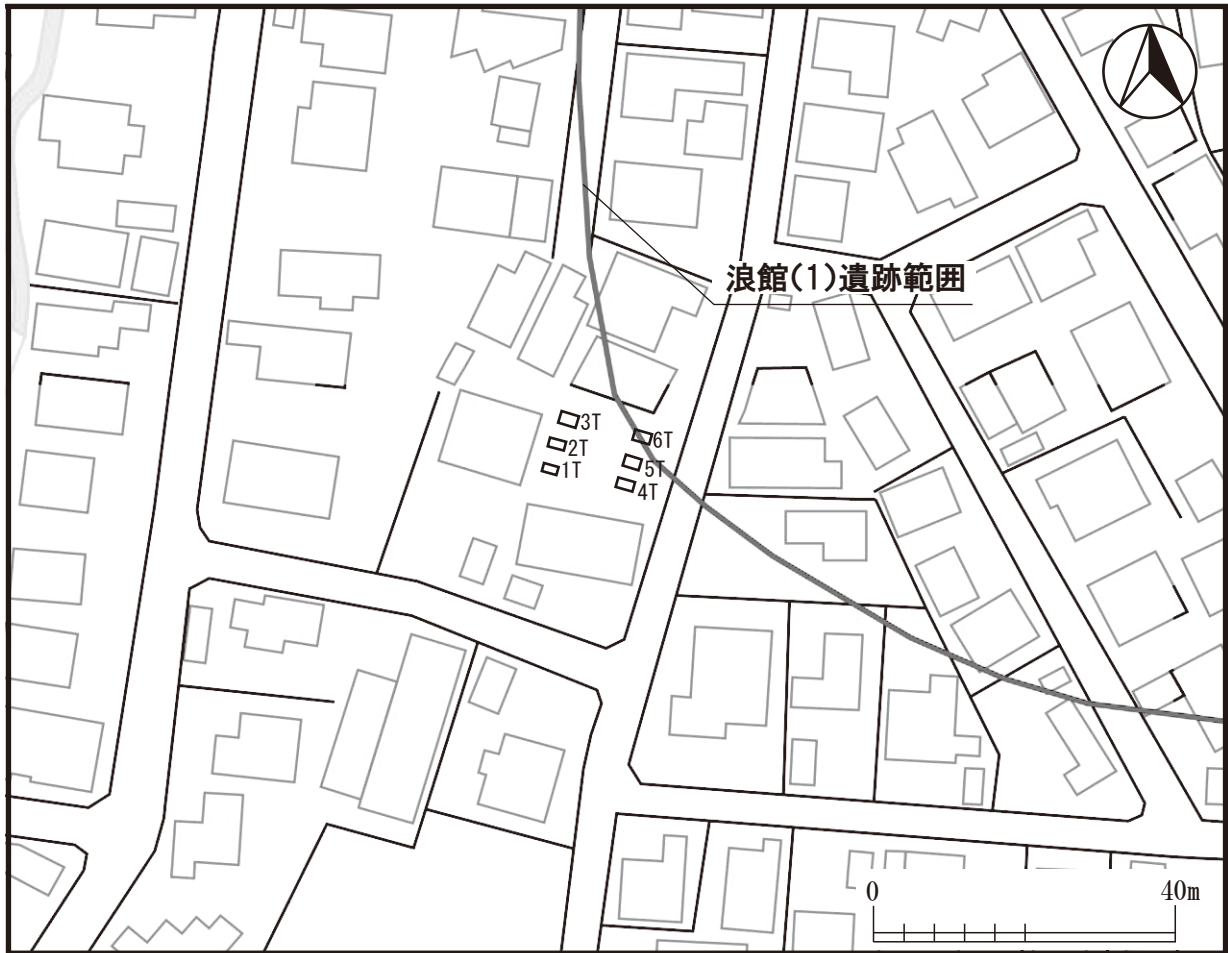


写真66 1T(W→)




写真67 1T断面(S→)



写真68 2T(W→)




写真69 4T(E→)




写真70 5T(E→)



写真71 6T(E→)

第17図・写真66～71 浪館(1)遺跡①

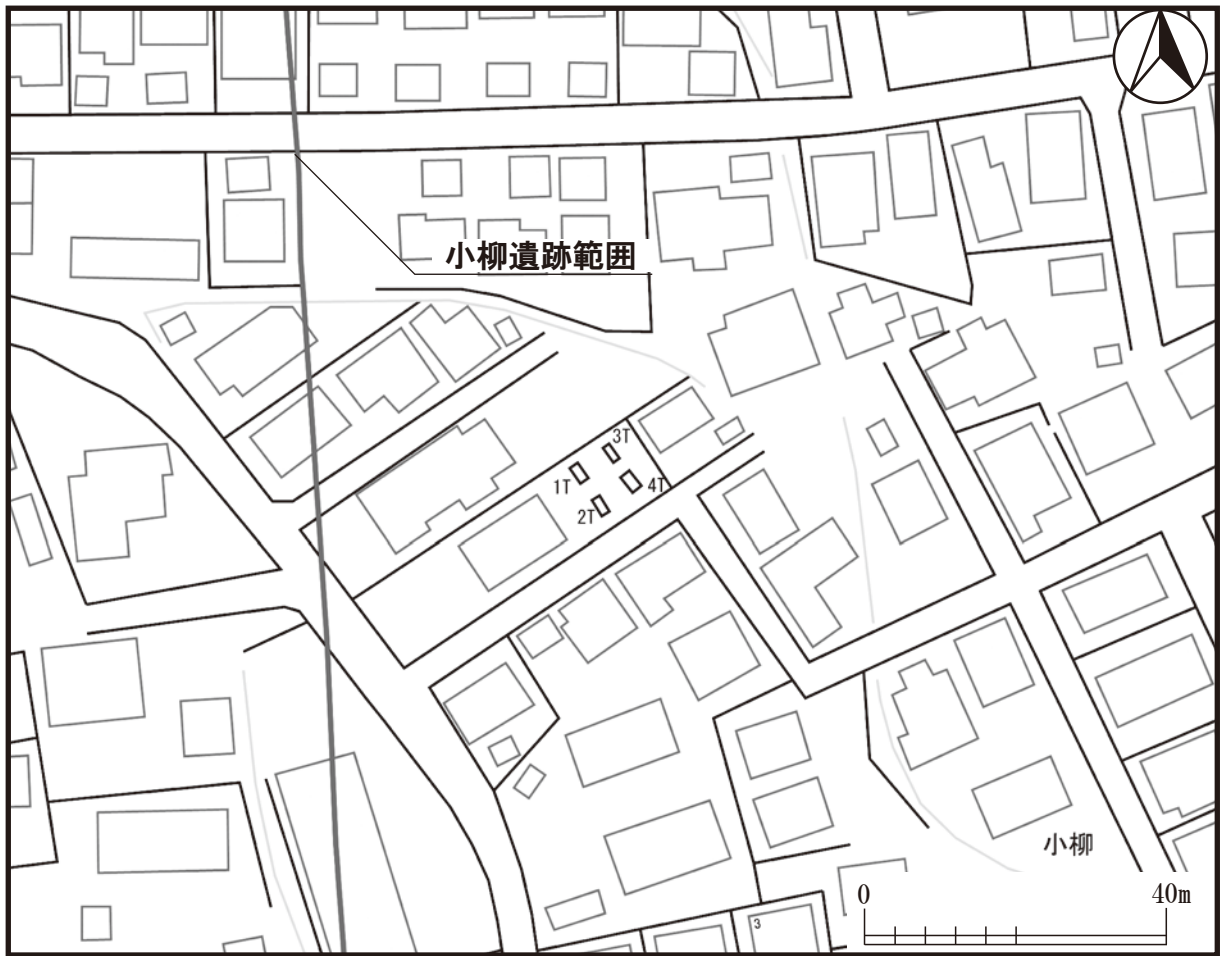


写真72 1T(N→)




写真73 1T断面(W→)



写真74 2T(N→)



写真75 3T(N→)


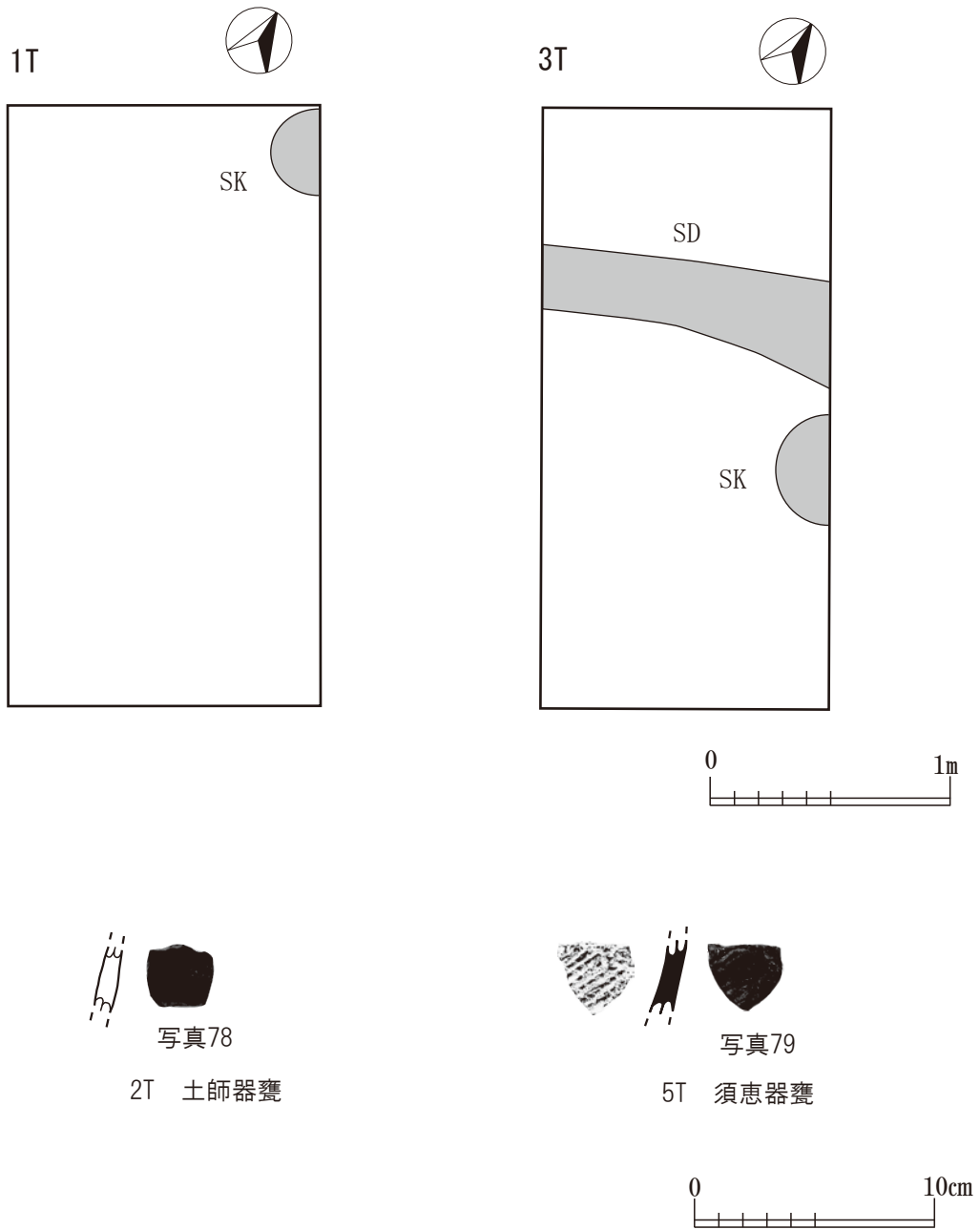


写真76 3T断面(W→)



写真77 8T土坑(S→)

第18図・写真72～77 小柳遺跡



第19図・写真78～79 小柳遺跡遺構確認状況及び出土遺物

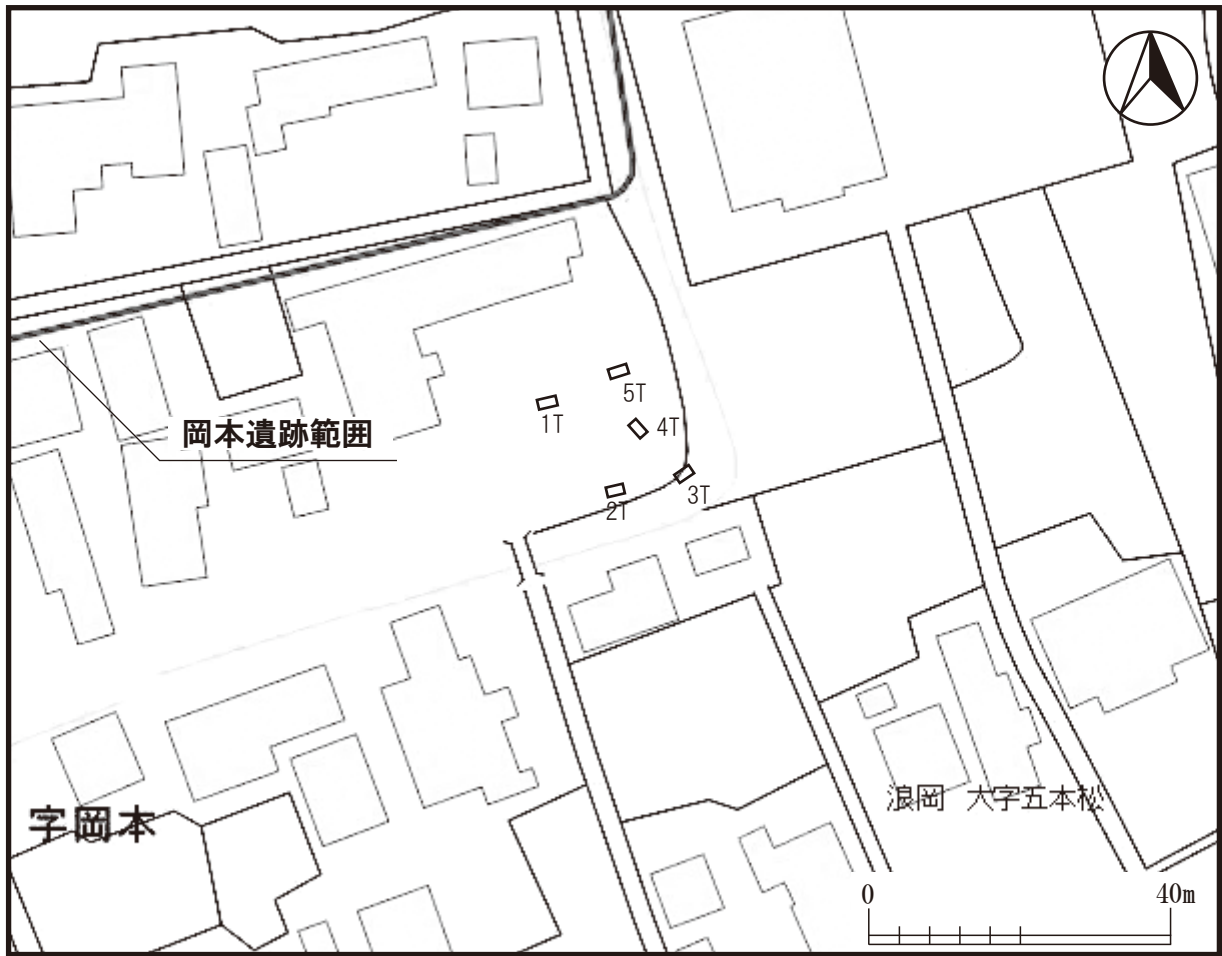


写真80 1T(W→)




写真81 1T断面(S→)




写真82 2T(W→)




写真83 3T(E→)




写真84 4T(S→)



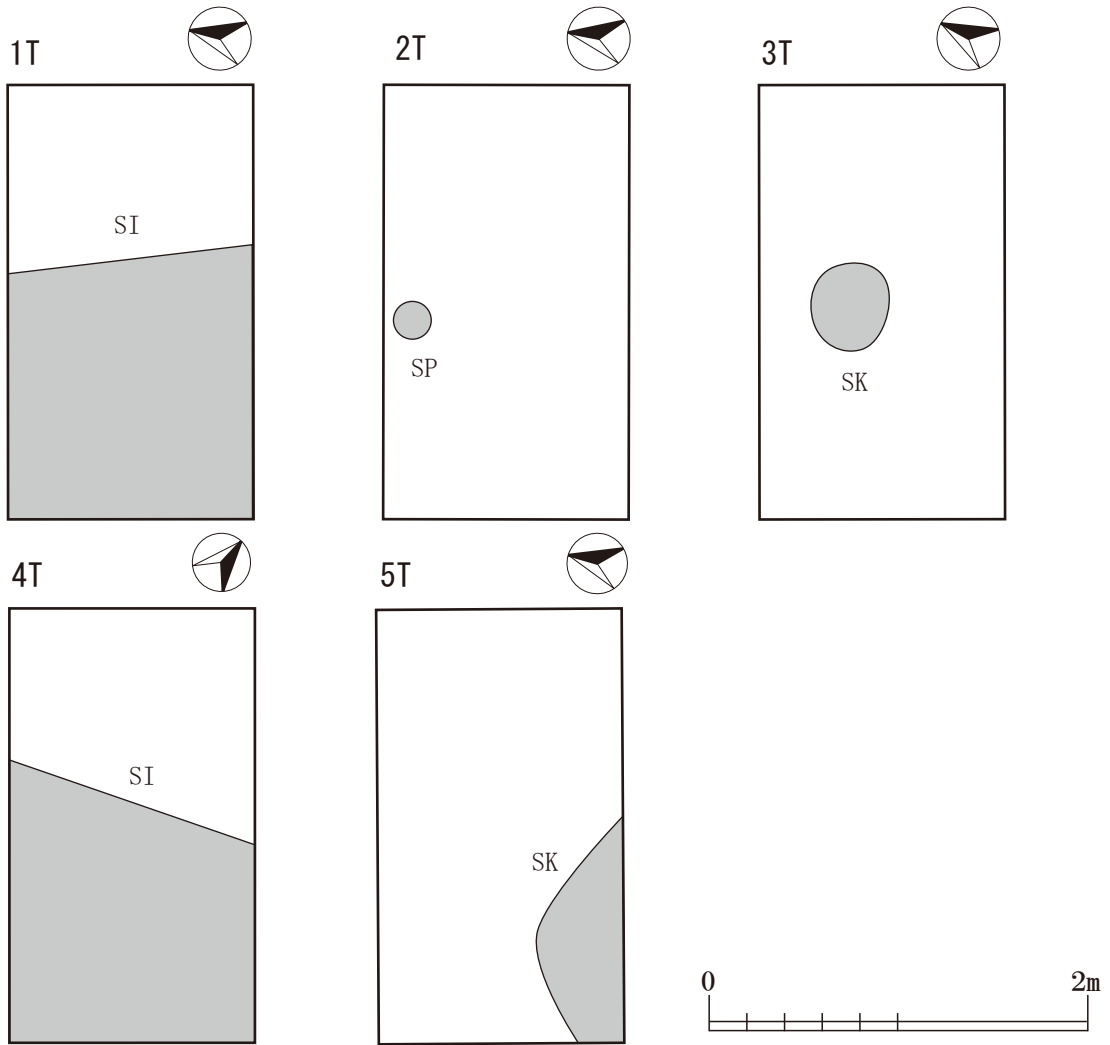


写真85 5T(E→)

第20図・写真80～85 岡本遺跡



第21図・写真86～93 岡本遺跡遺構確認状況及び出土遺物

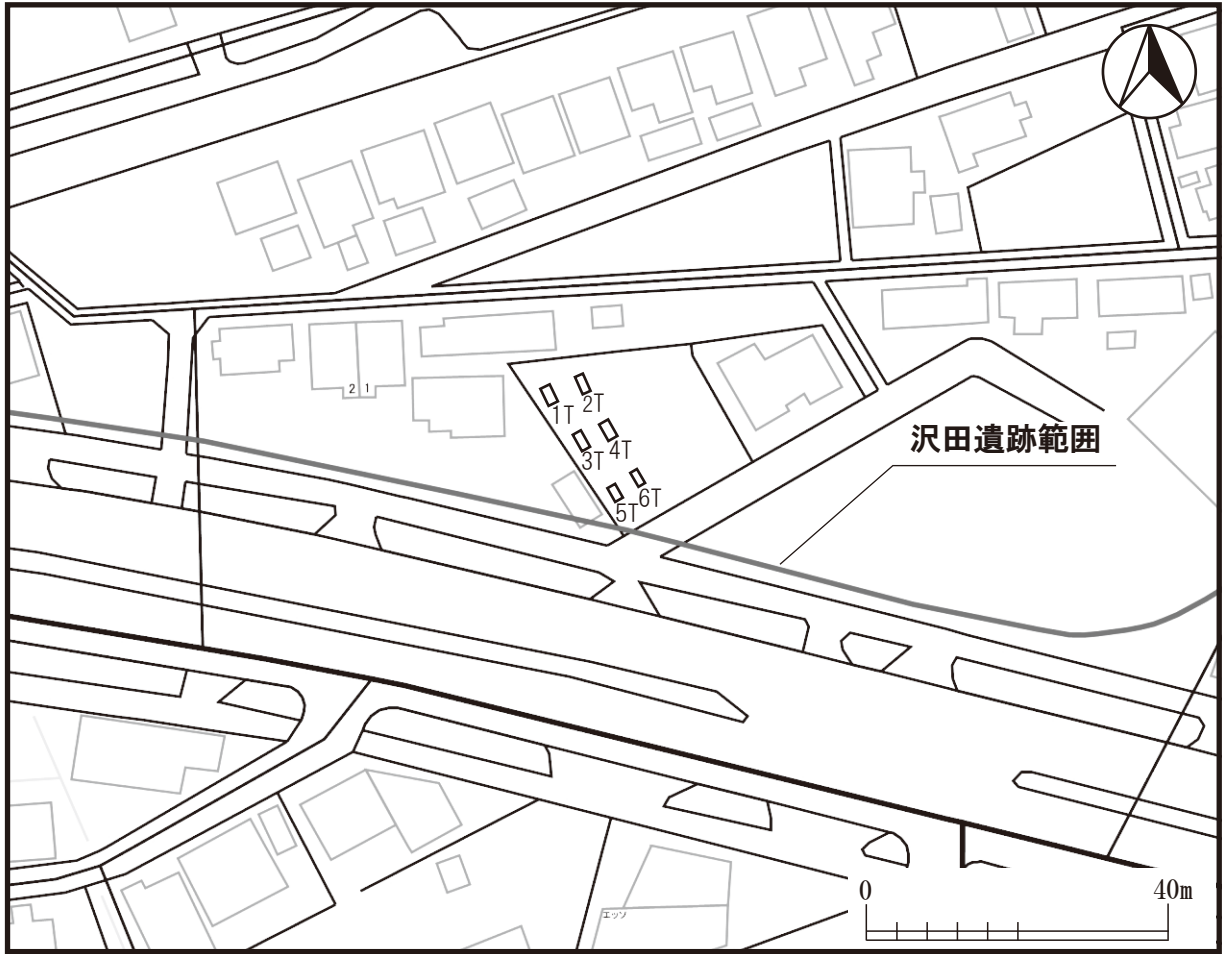


写真94 1T(N→)




写真95 2T(N→)




写真96 2T断面(W→)



写真97 4T(N→)

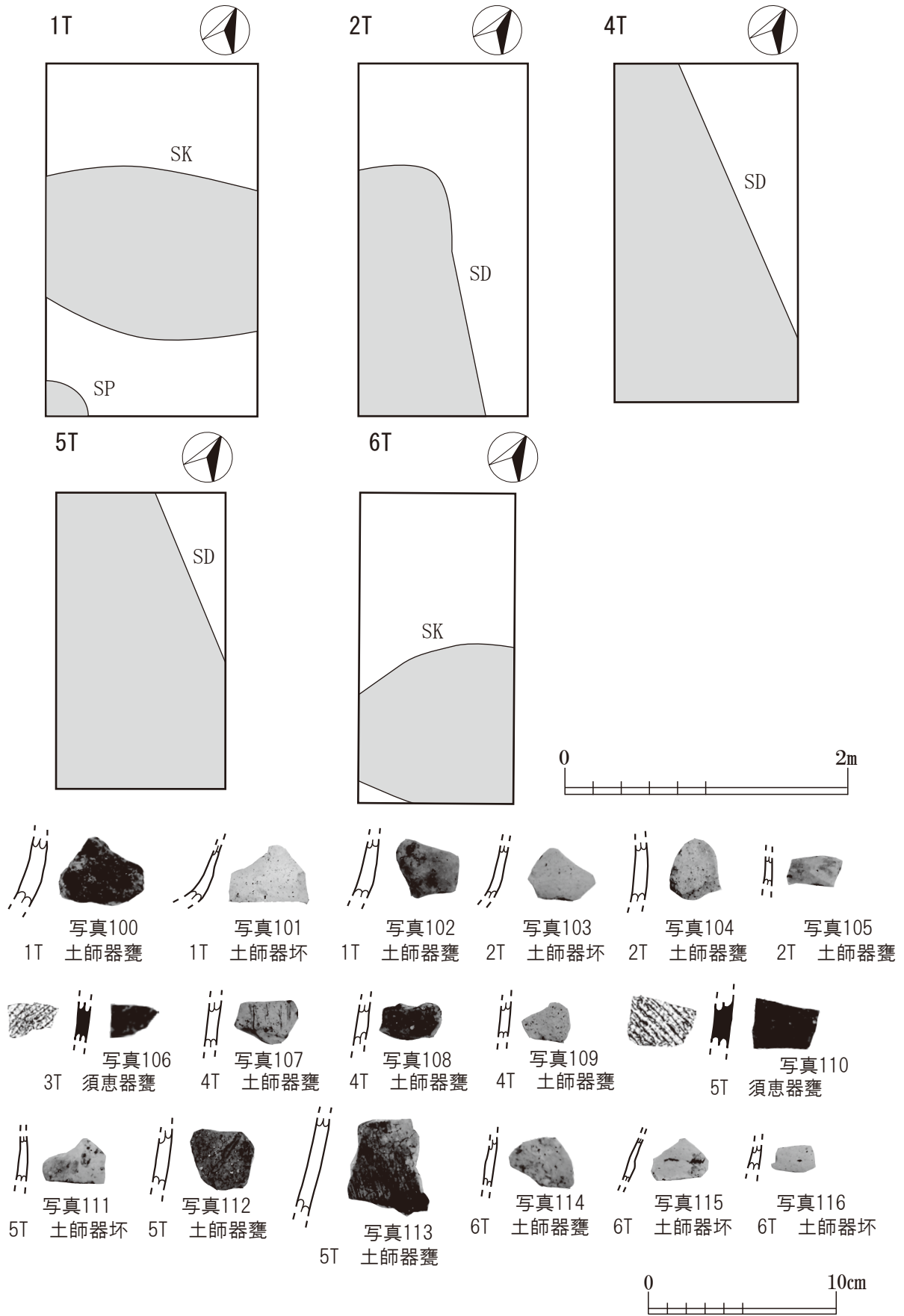


写真98 5T(S→)

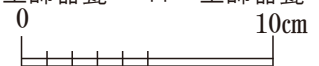
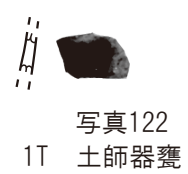
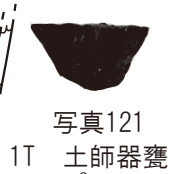
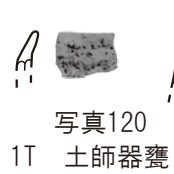



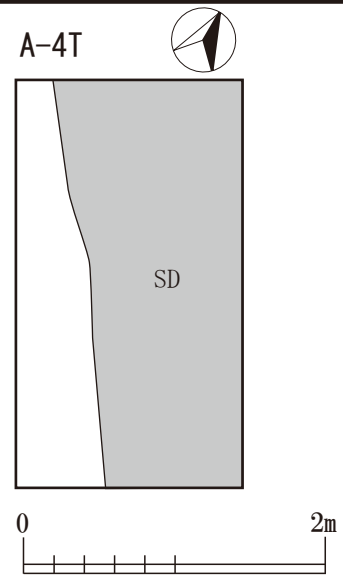

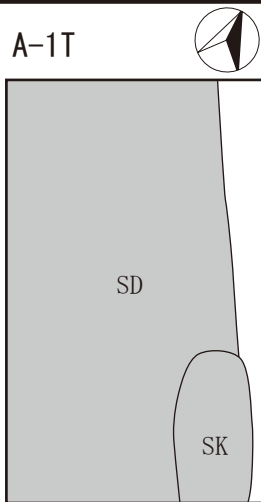
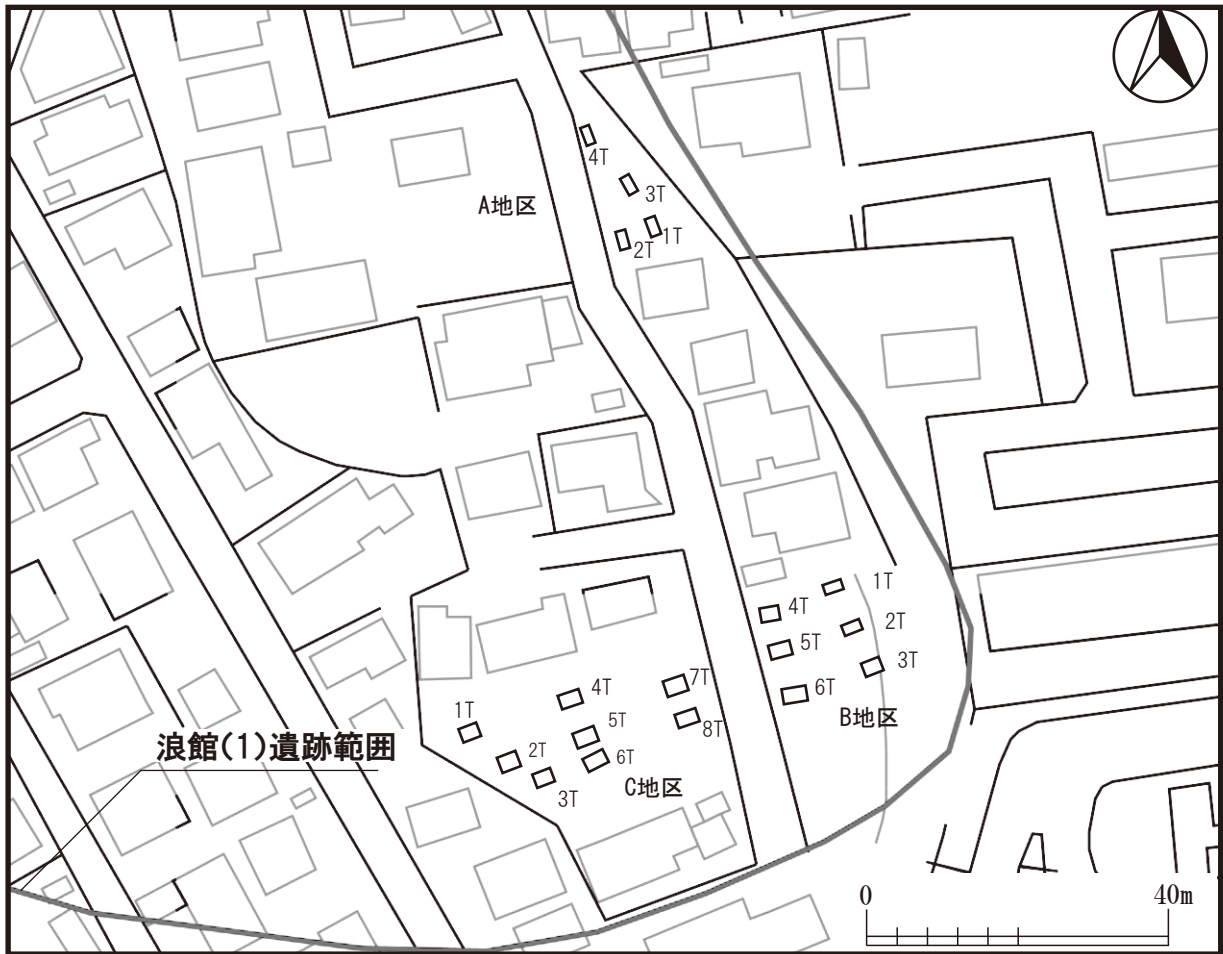


写真99 6T(S→)

第22図・写真94～99 沢田遺跡②



第23図・写真100～116 沢田遺跡②遺構確認状況及び出土遺物



第24図・写真117~122 浪館(1)遺跡②




写真123 A-1T(S→)



写真124 A-1T(S→)



写真125 A-1T断面(W→)



写真126 A-3T(S→)




写真127 4T(S→)




写真128 B-1T(E→)



写真129 B-3T断面(E→)




写真130 B-4T(W→)




写真131 B-6T(W→)



写真132 B-6T断面(S→)




写真133 C-1T(W→)




写真134 C-3T(W→)




写真135 C-3T断面(N→)




写真136 C-5T(W→)



写真137 C-8T(E→)

写真123～137 浪館(1)遺跡②



写真138 1T(S→)



写真139 2T(S→)




写真140 3T(N→)




写真141 3T断面(W→)



写真142 4T(E→)


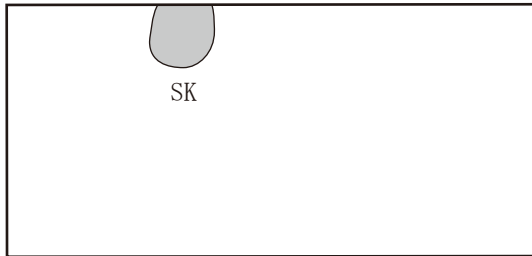


写真143 5T(W→)

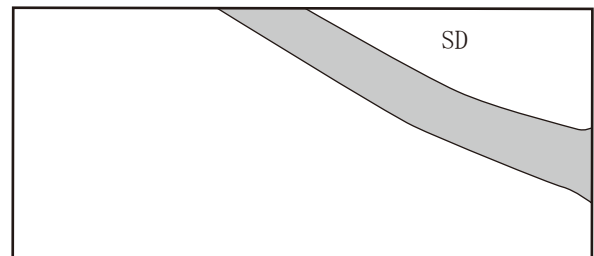
第25図・写真138～143 近野遺跡



2T




4T

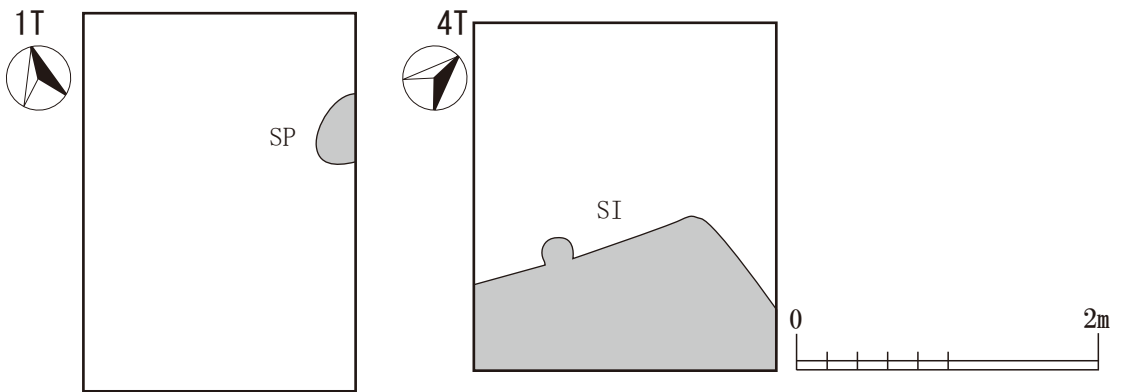
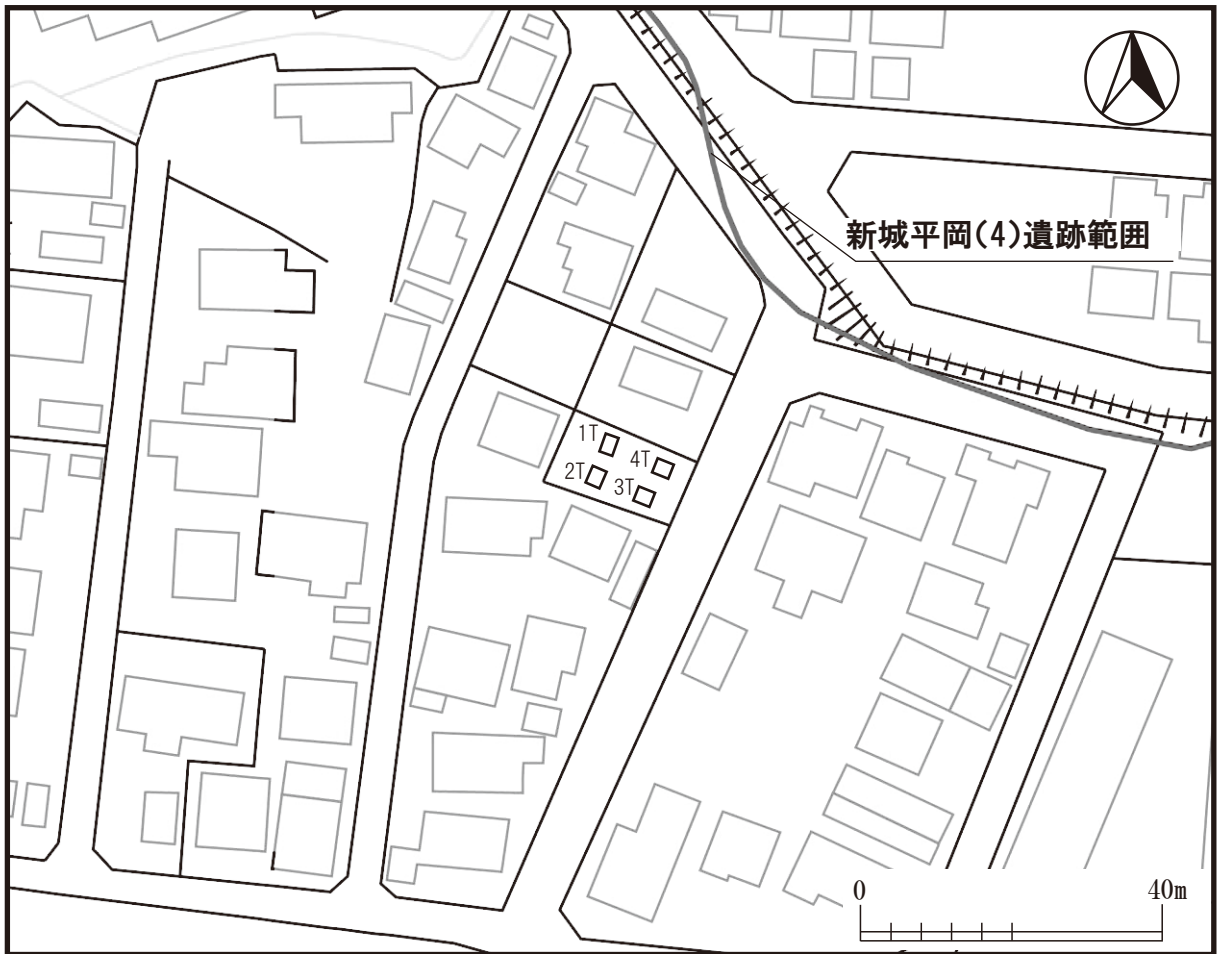


0 2m





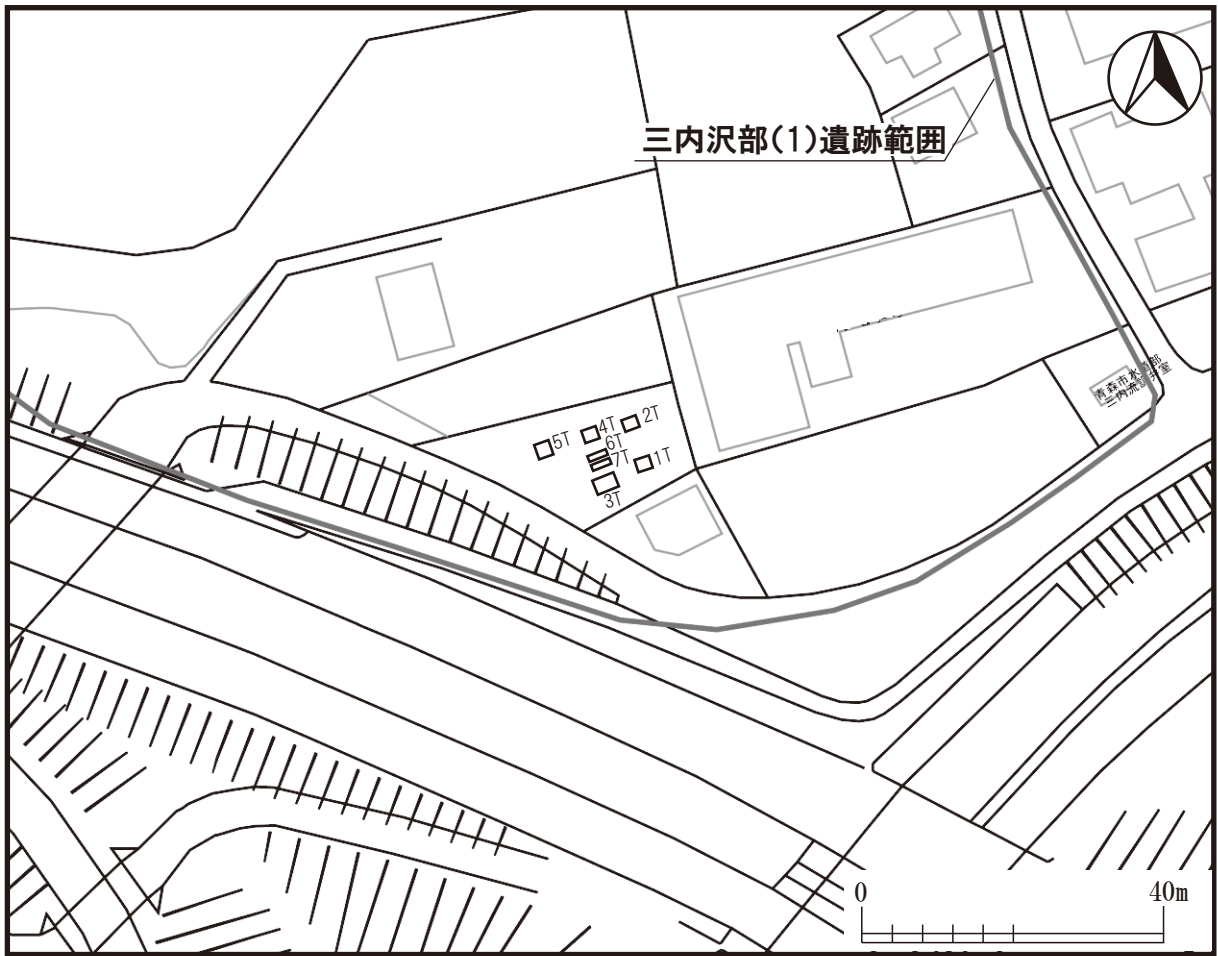
This is a scale bar for the plan view diagrams, indicating a distance of 2 meters.



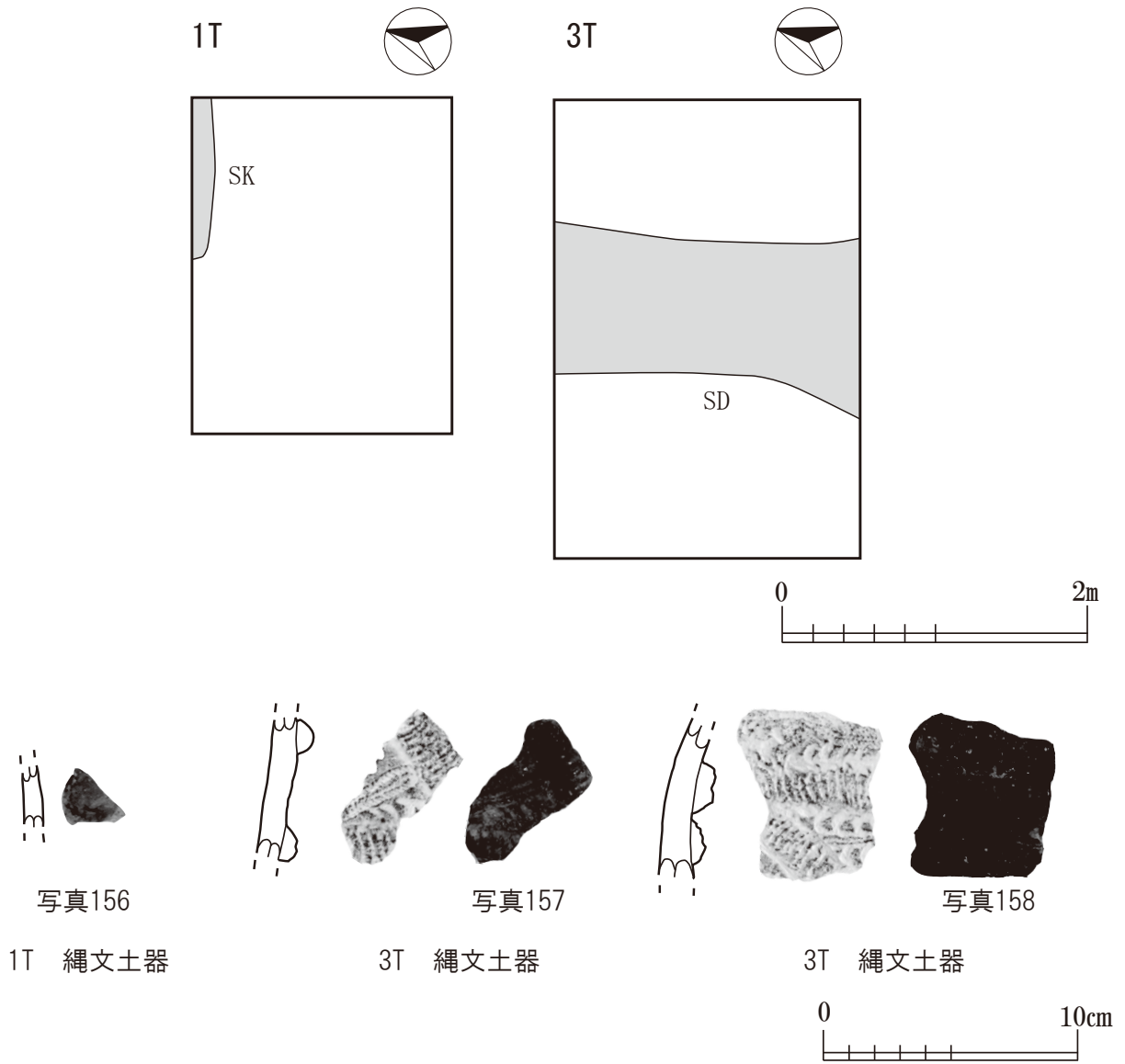
第26図・写真144～146 三内沢部 (3) 遺跡②



第27図・写真147～149 新城平岡(4)遺跡隣接地



第28図・写真150～155 三内沢部(1)遺跡



第29図・写真156～158 三内沢部（1）遺跡


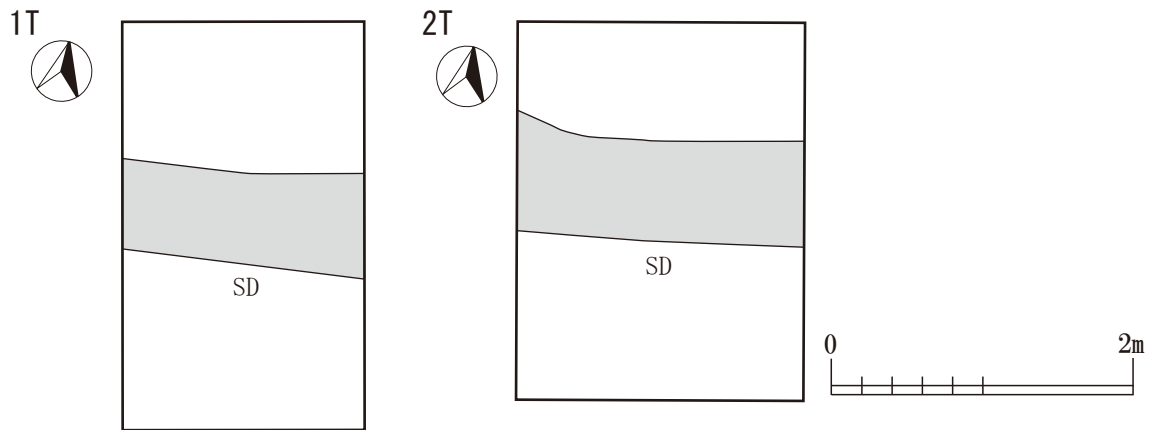
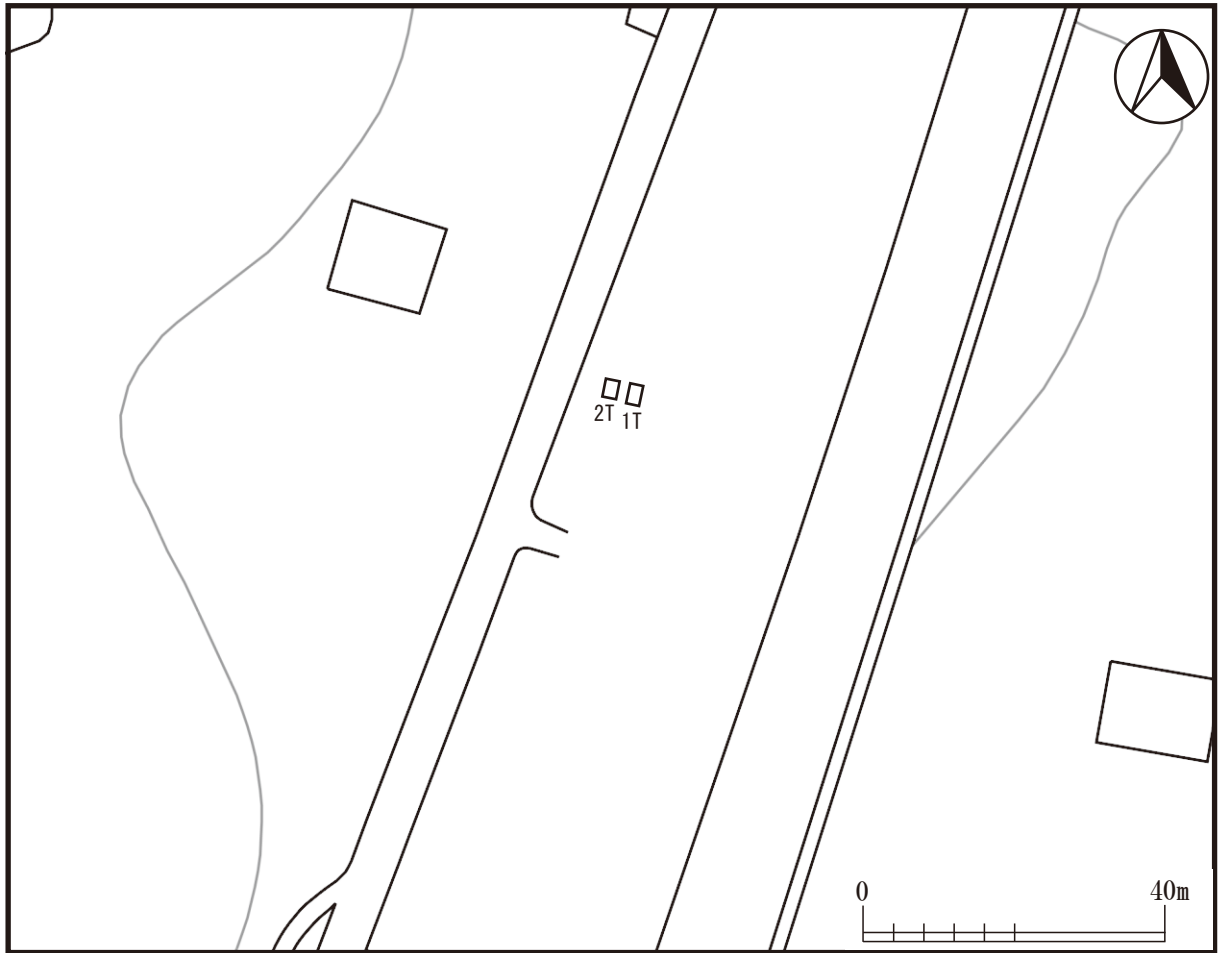


写真159 1T(N→)



写真160 2T(N→)




写真161 2T断面(W→)

第30図・写真159～161 山元(3)遺跡

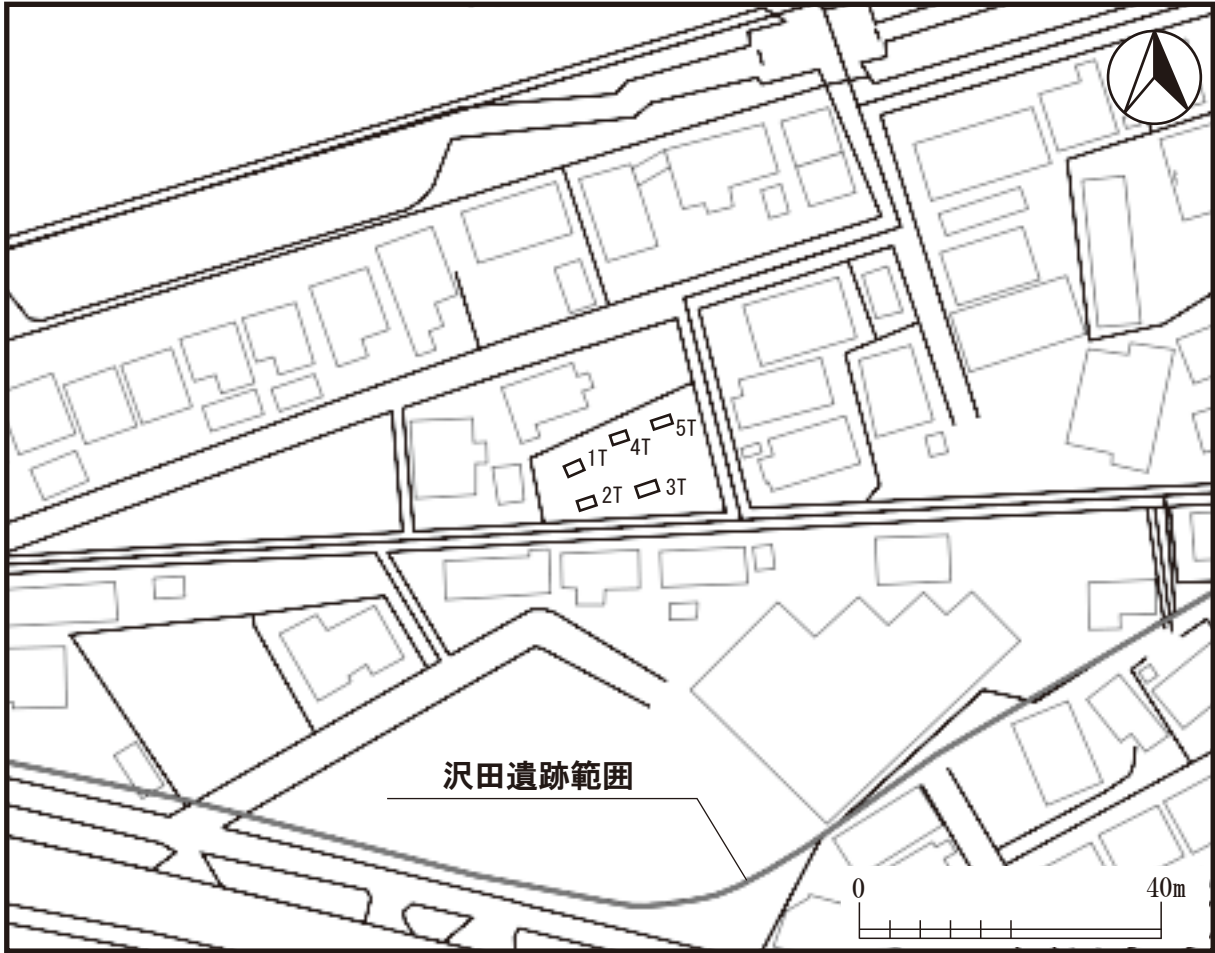


写真162 2T(E→)



写真163 4T(W→)



写真164 4T断面(S→)



写真165
1T 土師器甕




写真166
1T 土師器甕



写真167
2T 土師器坏




写真168
2T 土師器甕



写真169
4T 土師器甕




写真170
5T 土師器甕




写真171
5T 土師器甕



第31図・写真162～171 沢田遺跡③


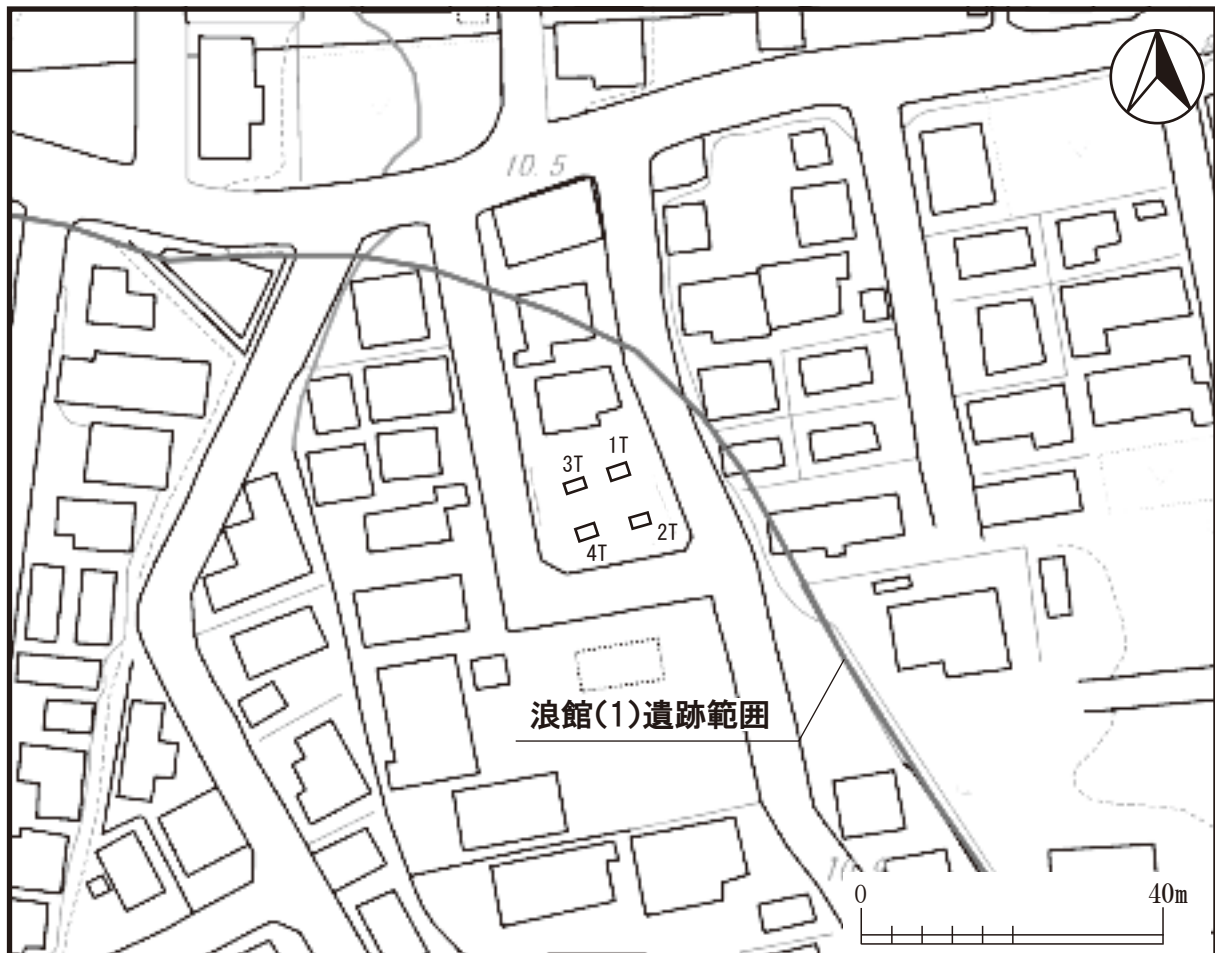


写真172 1T(E→)




写真173 1T断面(E→)




写真174 2T(E→)




写真175 3T(W→)



写真176 3T断面(E→)




写真177 4T(E→)

第32図・写真172～177 浪館(1)遺跡③

報告書抄録

ふりがな	しないいせきはくつちようさほうこくしょ
書名	市内遺跡発掘調査報告書 29
副書名	
シリーズ名	青森市埋蔵文化財調査報告書
シリーズ番号	第128集
編著者名	設楽政健
編集機関	青森市教育委員会
所在地	〒030-0801 青森県青森市新町一丁目3番7号 青森市役所駅前庁舎 TEL 017-718-1392
発行年月日	西暦2021年3月23日

ふりがな 所収遺跡名	ふりがな 所在地	コード		世界測地系 (JGD2000)		調査 期間	調査面積 ㎡	調査原因
		市町村	遺跡番号	北緯	東経			
さんないさわべかっこにいせき 三内沢部 (2) 遺跡	あおもりしおおあざさんないあざさわべ 青森市大字三内字沢部	02201	162	40° 49' 01"	140° 41' 48"	20200511	73	共同住宅建築
にったかっこいちいせき 新田 (1) 遺跡	あおもりしいしえよんちようめ 青森市石江 4 丁目	02201	078	40° 49' 59"	140° 41' 32"	20200518	28	給油所解体・ 新築
にったかっこにいせき 新田 (2) 遺跡		02201	080					
うえのいせき 上野遺跡	あおもりしなみおかおおあざたるさわあざむらもと 青森市浪岡大字樽沢字村元	02201	338	40° 49' 26"	140° 33' 15"	20200731	47	土地売買
さんないさわべかっこさんいせき 三内沢部 (3) 遺跡①	あおもりしおおあざさんないあざさわべ 青森市大字三内字沢部	02201	239	40° 49' 06"	140° 41' 35"	20200925	22	住宅建築
のだいせき 野田遺跡	あおもりしおおあざよつしあざさとみ 青森市大字四ツ石字里見	02201	439	40° 46' 52"	140° 46' 12"	20200928	14	農業用倉庫建 築
さわだいせき 沢田遺跡①	あおもりしつくりみちさんちようめ 青森市造道 3 丁目	02201	051	40° 49' 50"	140° 47' 23"	20201007	20	住宅建築
なみだてかっこいちいせき 浪館 (1) 遺跡①	あおもりしおおあざさんないあざまるやま 青森市大字三内字丸山	02201	011	40° 48' 47"	140° 42' 16"	20201008	18	土地売買
こやなざいせき 小柳遺跡	あおもりしこやなぎにちようめ 青森市小柳 2 丁目	02201	059	40° 49' 25"	140° 47' 24"	20201017	11	住宅建築
おかもといせき 岡本遺跡	あおもりしなみおかおおあざごほんまつあざおかもと 青森市浪岡大字五本松字岡本	02201	401	40° 43' 18"	140° 36' 40"	20201105	14	住宅建築
さわだいせき 沢田遺跡②	あおもりしつくりみちさんちようめ 青森市造道 3 丁目	02201	051	40° 49' 42"	140° 47' 18"	20201106	18	土地売買
なみだてかっこいちいせき 浪館 (1) 遺跡②	あおもりしおおあざさんないあざまるやま 青森市大字三内字丸山	02201	011	40° 48' 49"	140° 42' 21"	20201110 ～ 20201113	94	土地売買
ちかのいせき 近野遺跡	あおもりしおおあざやすたあざちかの 青森市大字安田字近野	02201	065	40° 48' 32"	140° 42' 19"	20201119	18	住宅建築
さんないさわべかっこさんいせき 三内沢部 (3) 遺跡②	あおもりしおおあざさんないあざさわべ 青森市大字三内字沢部	02201	239	40° 48' 57"	140° 41' 45"	20201127	38	住宅建築
しんじょうらおかっこおんいせき 新城平岡 (4) 遺跡隣接地	あおもりしおおあざしんじょうあざひらおか 青森市大字新城字平岡	02201	074	40° 49' 48"	140° 41' 17"	20201209	18	土地売買
さんないさわべかっこいちいせき 三内沢部 (1) 遺跡	あおもりしおおあざさんないあざさわべ 青森市大字三内字沢部	02201	064	40° 48' 51"	140° 41' 16"	20201216	24	事務所建築
やまもとかっこさんいせき 山元 (3) 遺跡	あおもりしなみおかおおあざさざさわあざやまもと 青森市浪岡大字杉沢字山元	02201	383	40° 43' 20"	140° 34' 53"	20201218	9	事務所建築
さわだいせき 沢田遺跡③	あおもりしつくりみちさんちようめ 青森市造道 3 丁目	02201	051	40° 49' 44"	140° 47' 21"	20201228	17	住宅建築
なみだてかっこいちいせき 浪館 (1) 遺跡③	あおもりしおおあざさんないあざまるやま 青森市大字三内字丸山	02201	011	40° 48' 50"	140° 42' 20"	20210125	16	住宅建築

要約	2020年度に実施した市内遺跡発掘調査事業について、分布調査1件、試掘・確認調査18件の成果及び新規登録・範囲変更遺跡の概要や各事業照会の概要等を所収。
----	--

既刊埋蔵文化財関係報告書一覧

青森市の文化財	1	1962	『三内壺園遺跡調査概報』	青森市埋蔵文化財調査報告書			
"	2	1965	『四ツ石遺跡調査概報』	"	第65集	2003	『雲谷山吹(4)～(7)遺跡発掘調査報告書』
"	3	1967	『玉清水遺跡調査概報』	"	第66集	2003	『稲山遺跡発掘調査報告書Ⅲ』
"	4	1970	『三内丸山遺跡調査概報』	"	第67集	2003	『深沢(3)遺跡発掘調査報告書』
"	5	1971	『野木和遺跡調査報告書』	"	第68集	2003	『近野遺跡発掘調査報告書』
"	6	1971	『玉清水Ⅲ遺跡発掘調査報告書』	"	第69集	2003	『市内遺跡発掘調査報告書11』
"	7	1971	『大浦遺跡調査報告書』	"	第70集	2003	『小牧野遺跡発掘調査報告書Ⅳ』
"	8	1973	『孫内遺跡発掘調査報告書』	"	第71集	2004	『稲山遺跡発掘調査報告書Ⅳ』
		1979	『蛭沢遺跡』	"	第72集	2004	『稲山遺跡発掘調査報告書Ⅴ』
		1983	『四戸橋遺跡調査報告書』	"	第73集	2004	『新町野遺跡発掘調査概報』
青森市の埋蔵文化財		1983	『山野峠遺跡』	"	第74集	2004	『市内遺跡発掘調査報告書12』
	1985		『長森遺跡発掘調査報告書』	"	第75集	2004	『江渡遺跡発掘調査報告書』
	1986		『田茂木野遺跡発掘調査報告書』	"	第76集	2005	『栄山(3)遺跡発掘調査報告書』
	1987		『横内城跡発掘調査報告書』	"	第77集	2005	『赤坂遺跡発掘調査報告書』
	1988		『三内丸山Ⅰ遺跡発掘調査報告書』	"	第78集	2005	『三内丸山(8)遺跡発掘調査報告書』
青森市埋蔵文化財調査報告書				"	第79集	2005	『市内遺跡発掘調査報告書13』
"	第16集	1991	『山吹(1)遺跡発掘調査報告書』	"	第80集	2005	『合子沢松森(2)遺跡発掘調査概報』
"	第17集	1992	『埋蔵文化財出土物調査報告書』	"	第81集	2005	『石江遺跡群発掘調査概報』
"	第18集	1993	『三内丸山(2)遺跡発掘調査概報』	"	第82集	2006	『三内沢部(3)遺跡発掘調査報告書』
"	第19集	1993	『市内遺跡発掘調査報告書』	"	第83集	2006	『合子沢松森(2)遺跡発掘調査概報Ⅱ』
"	第20集	1993	『小牧野遺跡発掘調査概報』	"	第84集	2006	『新町野遺跡群発掘調査概報Ⅱ』
"	第21集	1994	『市内遺跡詳細分布調査報告書』	"	第85集	2006	『小牧野遺跡発掘調査報告書Ⅰ』
"	第22集	1994	『小三内遺跡発掘調査報告書』	"	第86集	2006	『市内遺跡発掘調査報告書14』
"	第23集	1994	『三内丸山(2)・小三内遺跡発掘調査報告書』	"	第87集	2006	『新町野遺跡発掘調査報告書Ⅲ』
"	第24集	1995	『横内遺跡・横内(2)遺跡発掘調査報告書』	"	第88集	2006	『史跡高屋敷館遺跡環境整備報告書Ⅱ』
"	第25集	1995	『市内遺跡詳細分布調査報告書』	"	第89集	2006	『篠原遺跡群発掘調査報告書』
"	第26集	1995	『桜峯(2)遺跡発掘調査報告書』	"	第90集	2007	『月見野(1)遺跡発掘調査報告書』
"	第27集	1996	『桜峯(1)遺跡発掘調査概報』	"	第91集	2007	『市内遺跡発掘調査報告書15』
"	第28集	1996	『三内丸山(2)遺跡発掘調査報告書』	"	第92集	2007	『新町野遺跡発掘調査概報Ⅲ』
"	第29集	1996	『市内遺跡詳細分布調査報告書』	"	第93集	2007	『合子沢松森(2)遺跡発掘調査報告書』
"	第30集	1996	『小牧野遺跡発掘調査報告書』	"	第94集	2007	『石江遺跡群発掘調査報告書』
"	第31集	1997	『市内遺跡詳細分布調査報告書』	"	第95集	2008	『野尻(4)遺跡発掘調査報告書』
"	第32集	1997	『桜峯(1)遺跡発掘調査概報Ⅱ』	"	第96集	2008	『葛野遺跡群発掘調査報告書』
"	第33集	1997	『新町野遺跡試掘調査報告書』	"	第97集	2008	『市内遺跡発掘調査報告書16』
"	第34集	1997	『葛野(2)遺跡発掘調査報告書』	"	第98集	2008	『新町野遺跡発掘調査報告書Ⅳ』
"	第35集	1997	『小牧野遺跡発掘調査報告書Ⅱ』	"	第99集	2009	『市内遺跡発掘調査報告書17』
"	第36集	1998	『桜峯(1)遺跡発掘調査報告書』	"	第100集	2009	『阿部野(1)遺跡発掘調査報告書』
"	第37集	1998	『新町野遺跡発掘調査報告書』	"	第101集	2009	『大矢沢野田遺跡発掘調査報告書Ⅱ』
"	第38集	1998	『野木遺跡発掘調査報告書』	"	第102集	2009	『細越館遺跡発掘調査報告書』
"	第39集	1998	『市内遺跡詳細分布調査報告書』	"	第103集	2010	『市内遺跡群発掘調査報告書18』
"	第40集	1998	『小牧野遺跡発掘調査報告書Ⅲ』	"	第104集	2010	『長溜池遺跡発掘調査報告書』
"	第41集	1998	『野木遺跡発掘調査概報』	"	第105集	2010	『葛野(3)遺跡発掘調査報告書』
"	第42集	1998	『熊沢遺跡発掘調査概報』	"	第106集	2010	『石江遺跡群発掘調査報告書Ⅱ』
"	第43集	1999	『市内遺跡詳細分布調査報告書』	"	第107集	2011	『石江遺跡群発掘調査報告書Ⅲ』
"	第44集	1999	『葛野(2)遺跡発掘調査報告書Ⅱ』	"	第108集	2011	『石江遺跡群発掘調査報告書Ⅳ』
"	第45集	1999	『小牧野遺跡発掘調査報告書Ⅳ』	"	第109集	2011	『市内遺跡発掘調査報告書19』
"	第46集	1999	『新町野・野木遺跡発掘調査概報』	"	第110集	2012	『市内遺跡発掘調査報告書20』
"	第47集	1999	『稲山遺跡発掘調査概報』	"	第111集	2012	『野尻館遺跡発掘調査報告書』
"	第48集	2000	『熊沢遺跡発掘調査報告書』	"	第112集	2012	『石江遺跡群発掘調査報告書Ⅴ』
"	第49集	2000	『稲山遺跡発掘調査概報Ⅱ』	"	第113集	2013	『石江遺跡群発掘調査報告書Ⅵ』
"	第50集	2000	『小牧野遺跡発掘調査報告書Ⅴ』	"	第114集	2013	『市内遺跡発掘調査報告書21』
"	第51集	2000	『桜峯(1)・雲谷山吹(3)遺跡発掘調査報告書』	"	第115集	2013	『大矢沢野田遺跡群発掘調査報告書Ⅲ』
"	第52集	2000	『大矢沢野田(1)遺跡調査報告書』	"	第116集	2014	『石江遺跡群発掘調査報告書Ⅶ』
"	第53集	2000	『市内遺跡発掘調査報告書』	"	第117集	2014	『市内遺跡発掘調査報告書22』
"	第54集	2001	『新町野遺跡発掘調査報告書Ⅱ・野木遺跡発掘調査報告書Ⅱ』	"	第118集	2015	『市内遺跡発掘調査報告書23』
"	第55集	2001	『小牧野遺跡発掘調査報告書Ⅵ』	"	第119集	2016	『市内遺跡発掘調査報告書24』
"	第56集	2001	『稲山遺跡発掘調査報告書Ⅰ』	"	第120集	2017	『川原館遺跡・中道遺跡・東早稲田遺跡発掘調査報告書』
"	第57集	2001	『稲山遺跡発掘調査概報Ⅲ』	"	第121集	2017	『市内遺跡発掘調査報告書25』
"	第58集	2001	『大矢沢野田(1)遺跡発掘調査概報Ⅱ』	"	第122集	2018	『市内遺跡発掘調査報告書26』
"	第59集	2001	『市内遺跡発掘調査報告書』	"	第123集	2018	『野尻(4)遺跡発掘調査報告書Ⅱ』
"	第60集	2002	『小牧野遺跡発掘調査報告書Ⅶ』	"	第124集	2019	『国史跡高屋敷館遺跡環境整備報告書Ⅲ』
"	第61集	2002	『大矢沢野田(1)遺跡発掘調査報告書』	"	第125集	2019	『市内遺跡発掘調査報告書27』
"	第62集	2002	『稲山遺跡発掘調査報告書Ⅱ』	"	第126集	2020	『市内遺跡発掘調査報告書28』
"	第63集	2002	『稲山遺跡発掘調査概報Ⅳ』	"	第127集	2021	『新城山田(4)・(5)遺跡発掘調査報告書』
"	第64集	2002	『市内遺跡発掘調査報告書』	"	第128集	2021	『市内遺跡発掘調査報告書29』

青森市埋蔵文化財調査報告書第128集

市内遺跡発掘調査報告書29

発行年月日 2021年（令和3年）3月23日

編集 青森市教育委員会
〒030-0801 青森県青森市新町一丁目3番7号
青森市役所駅前庁舎
TEL 017-718-1392

印刷 社会福祉法人 青森県コロニ一協会
〒030-0943 青森県青森市幸畑字松元62-3
TEL 017-738-2021

