

(財)大阪府文化財センター調査報告書 第156集

八尾市

久宝寺遺跡・竜華地区発掘調査報告書Ⅶ

—寝屋川流域下水道竜華水みらいセンター水処理施設等建設事業に伴う発掘調査他—

図版（遺構）編

2007年3月

財団法人 大阪府文化財センター

久宝寺遺跡・竜華地区発掘調査報告書Ⅶ

図版（遺構）編
二〇〇七年三月

財団法人
大阪府文化財センター

(財)大阪府文化財センター調査報告書 第156集

八尾市

久宝寺遺跡・竜華地区発掘調査報告書Ⅶ

—寝屋川流域下水道竜華水みらいセンター水処理施設等建設事業に伴う発掘調査他—

図 版 (遺 構) 編

2007年3月

財団法人 大阪府文化財センター

写真図版（遺構編）

原色図版 1

1. 竜華操車場調査前風景
2. 竜華操車場調査前風景

原色図版 2

1. 発掘調査中の竜華操車場 遠景
2. 「水みらいセンター」調査風景

原色図版 3

1. 弥生時代中期の水田遺構
2. 弥生時代後期初頭の07056竪穴建物

原色図版 4

1. 古墳時代初頭の墳墓群 遠景
2. 古墳時代初頭の20号墳主体部

原色図版 5

1. 古墳時代初頭の墳墓群
2. 古墳時代初頭の前方後方墳（44号墳）
3. 古墳時代初頭の05349土器集積

原色図版 6

1. 古墳時代前期の05379堤から見つかった敷葉
2. 古墳時代前期の05423堰

原色図版 7

1. 石製垂飾
2. 石製獣形勾玉
3. 石棒
4. 土偶
5. 尖頭器

原色図版 8

1. 07056竪穴建物から出土した土器群
2. 07056竪穴建物の柱根
3. 木製三稜鏃

原色図版 9

1. 絵画文壺
2. 絵画文手焙形土器（44号墳）

原色図版10

- 1～4. 22号墳出土 赤彩二重口縁壺と直口壺
5. 43号墳から出土した石皿・石杵と朱塊

原色図版11

1. 銅鏃
2. ガラス小玉と凝灰岩製管玉
3. 29号墳土器棺③

原色図版12

1. 直柄平鍬
2. 箱（合子）
3. 舟形模造品
4. 舳先
5. アカ取り

原色図版13

赤色顔料付着土器各種

原色図版14

1. 緑釉陶器
2. ガラス製小玉
3. 03216井戸から出土した土器群
4. 墨書土器
5. 土錘

原色図版15

1. 埴（古代れんが）
2. 03019池から出土した土器群

原色図版16

1. 銭貨各種（銅銭）
2. 鉄滓と鞆羽口

図版 1 基本層序 断面

1. 第0～4層
2. 第1層
3. 第2～4-2b層
4. 第3b～5b層
5. 第5～8層
6. 第8～10層
7. 第8b～10層
8. 第11～13層

図版 2 縄文時代後期 第10面

1. 東部
2. 噴砂
3. 中部
4. 04-1調査区

図版 3 縄文時代後期 第9面

1. たわみ
2. 09001溝
3. 09001溝 断面
4. 09002溝 断面

5. 09003流路 底面足跡

6. 09003流路
7. 09003流路 断面

図版 4 縄文時代晩期～弥生時代前期 第8b面

1. 東部北半
2. 東部南半

図版 5 縄文時代晩期～弥生時代前期 第8b面

1. 中部北半
2. 西部北半
3. 中部南半

図版 6 縄文時代晩期～弥生時代前期 第8b面

1. 中部南半
2. 西部南半

図版 7 縄文時代晩期～弥生時代前期 第8b面

1. 西部南半
2. 西部南半

図版8 縄文時代晩期～弥生時代前期 第8b面

1. 080002～080004溝
2. 080003溝
3. 080002～080004溝 断面①
4. 080004溝 断面⑥
5. 080002～080004溝 断面②
6. 080003・080004、07002溝 断面⑦
7. 080003・080004、07002溝 断面

図版9 縄文時代晩期～弥生時代前期 第8b面

1. 080008・080009溝
2. 080009溝
3. 080009溝 断面②
4. 080009溝 断面④
5. 080015土坑 断面
6. 080023・24竪穴建物
7. 080023竪穴建物

図版10 縄文時代晩期～弥生時代前期 第8b面

1. 080025井戸
2. 080025井戸 断面
3. 080025井戸
4. 080071ピット 断面
5. 080097ピット 断面

図版11 縄文時代晩期～弥生時代前期 第8b面

1. 080121溝
2. 080121溝 断面①
3. 080121・080906溝 断面
4. 080107ピット 断面
5. 080124土坑 断面
6. 080128・080130土坑
7. 080128・080130土坑 断面
8. 081027ピット 断面
9. 080131土坑 断面

図版12 縄文時代晩期～弥生時代前期 第8b面

1. 080132土坑
2. 080132土坑 断面
3. 080133土坑
4. 080133土坑 断面
5. 080219土坑 断面
6. 080221土坑 断面
7. 080226土坑 断面
8. 080226土坑 出土遺物

図版13 縄文時代晩期～弥生時代前期 第8b面

1. 080227土坑 断面
2. 080228・080229・080230土坑
3. 080231土坑
4. 080231土坑 断面
5. 080236・080916溝
6. 080236・080239溝 断面⑤
7. 080261溝
8. 080261溝 断面

図版14 縄文時代晩期～弥生時代前期 第8b面

1. 080408～080418ピット
2. 080293ピット 断面
3. 080522ピット 断面
4. 080564ピット
5. 080591溝 断面②
6. 080591・080931溝 断面
7. 080591・080931溝 断面①

図版15 縄文時代晩期～弥生時代前期 第8b面

1. 080592流路
2. 080592流路
3. 080592流路 断面③
4. 080592流路 断面④
5. 080594落込
6. 080594落込 断面①
7. 080594落込 断面

図版16 縄文時代晩期～弥生時代前期 第8b面

1. 080603溝
2. 080613溝⑤ 断面
3. 080614・080615溝
4. 080613・080614溝
5. 080662溝 断面
6. 080753土坑 断面

図版17 縄文時代晩期～弥生時代前期 第8b面

1. 01-4調査区
2. 01-4調査区

図版18 縄文時代晩期～弥生時代前期 第8b面

1. 080882溝 断面
2. 080884落込
3. 080883溝 断面
4. 080885溝 断面
5. 02-2調査区

図版19 縄文時代晩期～弥生時代前期 第8b面

1. 080886溝 断面
2. 080807土坑
3. 080807土坑 断面
4. 080870溝 断面③

図版20 縄文時代晩期～弥生時代前期 第8a面

1. 東部北半
2. 東部南半

図版21 縄文時代晩期～弥生時代前期 第8a面

1. 02-2調査区
2. 土器出土状況
3. 中部北半

図版22 縄文時代晩期～弥生時代前期 第8a面

1. 中部北半
2. 石器出土状況
3. 中部南半

図版23 縄文時代晩期～弥生時代前期 第8a面

1. 西部北半
2. 西部南半

図版24 縄文時代晩期～弥生時代前期 第8a面

1. 西部南半
2. 噴砂

図版25 縄文時代晩期～弥生時代前期 第8a面

1. 080894・080895溝
2. 080894・080895溝 断面②
3. 080894・080895溝 断面
4. 080894・080895溝 断面①
5. 080894・080895溝 断面

図版26 縄文時代晩期～弥生時代前期 第8 a 面

1. 080893溝、07001溝 断面①
2. 080893溝、07001・07002溝 断面①
3. 080893溝 断面
4. 080893溝 断面
5. 080893溝、07055高まり 断面

図版27 縄文時代晩期～弥生時代前期 第8 a 面

1. 080894・080895、080008溝 断面
2. 080894溝 断面および出土土偶
3. 080900溝 断面
4. 080906溝 断面
5. 080906溝
6. 080907溝 断面②

図版28 縄文時代晩期～弥生時代前期 第8 a 面

1. 080908溝
2. 080908溝 断面⑤
3. 080916・080931溝 断面④
4. 080916溝 断面③
5. 080918・080919溝
6. 080919溝 断面②
7. 080920落込 断面①

図版29 縄文時代晩期～弥生時代前期 第8 a 面

1. 080922溝 断面
2. 080922溝 断面
3. 080927溝
4. 080927溝 断面
5. 080927溝 底部
6. 080927溝 断面
7. 080927溝 断面

図版30 縄文時代晩期～弥生時代前期 第8 a 面

1. 080931溝
2. 080931溝 断面
3. 080931溝 断面②
4. 080961落込 断面
5. 080962・080963落込
6. 080965溝 断面
7. 080965溝 断面
8. 080965溝 断面
9. 080970溝 断面

図版31 縄文時代晩期～弥生時代前期 第8 a 面

1. 080967溝 断面④
2. 080967溝 断面③
3. 080973溝 断面②
4. 080999・081000溝
5. 081007土坑
6. 04-1調査区

図版32 弥生時代中期 第7-2面

1. 01-4調査区
2. 東部北半
3. 出土石鏃
4. 東部南半

図版33 弥生時代中期 第7-2面

1. 噴砂 断面
2. 噴砂 断面
3. 07001溝
4. 07001溝 出土土器
5. 07001溝 断面
6. 07007溝、07073、06015・06027畦畔 断面

図版34 弥生時代中期 第7-2面

1. 07002溝
2. 07002溝 断面
3. 07019溝 断面
4. 07021～07027ピット

図版35 弥生時代中期 第7-2面

1. 東部北半
2. 07008微高地 出土石器群
3. 07008微高地 出土石器群
4. 07049溝 断面

図版36 弥生時代中期 第7-1面

1. 東部北半
2. 東部北半

図版37 弥生時代中期 第7-1面

1. 東部南半
2. 東部南半

図版38 弥生時代中期 第7-1面

1. 中部北半
2. 中部北半

図版39 弥生時代中期 第7-1面

1. 中部南半
2. 西部北半

図版40 弥生時代中期 第7-1面

1. 西部北半
2. 西部南半

図版41 弥生時代中期 第7-1面

1. 西部南半
2. 02-2調査区
3. 07055高まり

図版42 弥生時代中期 第7-1面

1. 080916溝
2. 080916、06002溝 出土木片
3. 080916、07079溝
4. 080916、06002溝
5. 07017畦畔、07079溝、07085畦畔 断面
6. 07018・07078溝 断面

図版43 弥生時代中期 第7-1面

1. 07011畦畔
2. 07011畦畔、07069水口 断面
3. 07011・07017畦畔
4. 07019溝

図版44 弥生時代中期 第7-1面

- 07056竪穴建物：1. 全景 2. 床面 出土土器群
3・4. 断面

図版45 弥生時代中期 第7-1面

- 07056竪穴建物：1. 完掘 2. 出土土器
3. 07057柱穴 断面 4. 07058柱穴 断面
5. 07059柱穴 断面 6. 07060柱穴 断面
7. 07061・07062炉 断面

- 図版46 弥生時代中期 第7-1面
 1. 07064井戸 断面 2. 07064井戸
 3. 07070・07071水口 4. 07072土坑
 5. 07088溝
- 図版47 弥生時代後期 第6-2面
 1. 06001溝 2. 東部南半 3. 中部南半
- 図版48 弥生時代後期 第6-2面
 1. 01-4調査区
 2. 06013水口、07011畦畔 3. 06003溝
- 図版49 弥生時代後期 第6-2面
 1. 06008流路 断面 2. 06012・06014溝
 3. 06016溝 断面
- 図版50 弥生時代中期 第6-2面
 1. 06016溝 2. 06017流路
 3. 07055高まり 出土土器
- 図版51 弥生時代後期 第6-1面
 1. 東部北半 2. 西部南半
 3. 01-4調査区
- 図版52 弥生時代後期 第6-1面
 1. 04-1調査区 足跡 2. 中部南半 足跡
 3. 西部北半 足跡 4. 出土土器
- 図版53 弥生時代後期 第6-1面
 1. 01-4調査区 ピット群 2. 06032溝底 足跡
 3. 06037流路 4. 06053土坑
 5. 06037流路 出土土器 6. 06037流路 断面
- 図版54 弥生時代末～古墳時代初頭 第5-2b(2)面
 1. 東部北半 2. 中部北半
- 図版55 弥生時代末～古墳時代初頭 第5-2b(2)面
 1. 西部南半
 2. 05001ピット 出土土器
 3. 05004溝 断面 4. 05006流路・落込
- 図版56 弥生時代末～古墳時代初頭 第5-2b(2)面
 05006流路・落込：1. 全景 2. 断面
 3. 断面
- 図版57 弥生時代末～古墳時代初頭 第5-2b(2)面
 05006流路・落込
 1. 断面① 2. 中央高まり 断面①
 05006流路・落込、05308溝
 3. 断面① 4. 断面 5. 変形構造
 6. 05007土坑
 7. 05007土坑 断面
- 図版58 弥生時代末～古墳時代初頭 第5-2b(2)面
 05008土坑
 1. 全景 2. 断面 3. 出土土器
- 図版59 弥生時代末～古墳時代初頭 第5-2b(2)面
 1. 05009井戸 断面
 2. 05009井戸底 出土土器
 3. 05015暗渠 出土土器
 4. 05016竪穴建物内 05017土器集積
 5. 05020・05022・05024竪穴建物
 6. 05020竪穴建物
- 図版60 弥生時代末～古墳時代初頭 第5-2b(2)面
 1. 05025炉
 2. 05025炉 断面
 3. 05032・05035竪穴建物
 4. 05032竪穴建物内 05034土坑
- 図版61 弥生時代末～古墳時代初頭 第5-2b(2)面
 05035竪穴建物内：1. 05036炉
 2. 05036炉 断面
 3. 05038柱穴 断面
 4. 05039柱穴 断面
 5. 05043・05049竪穴建物
- 図版62 弥生時代末～古墳時代初頭 第5-2b(2)面
 05049竪穴建物：1. 全景
 2. 断面 3. 05050炉
 4. 05051柱穴 断面 5. 05052柱穴 断面
- 図版63 弥生時代末～古墳時代初頭 第5-2b(2)面
 1. 05056竪穴建物 断面
 2. 05056竪穴建物 断面
 3. 05057井戸 断面
 4. 05067竪穴建物 出土遺物
 5. 05071竪穴建物
- 図版64 弥生時代末～古墳時代初頭 第5-2b(2)面
 1. 05071～05073竪穴建物 2. 05072竪穴建物
 3. 05072竪穴建物 断面
- 図版65 弥生時代末～古墳時代初頭 第5-2b(2)面
 1. 05076土坑
 2. 05076土坑 出土土器
 3. 05081溝 断面
 4. 05086土坑 出土木製品
- 図版66 弥生時代末～古墳時代初頭 第5-2b(1)面
 1. 中部北半 2. 中部南半

- 図版67 弥生時代末～古墳時代初頭 第5-2b(1)面
 1. 中部南半
 2. 西部北半
 3号墳：3. 西側周溝 断面
 4. 北側周溝 断面
 5. 南側周溝 断面
 6. 西側周溝 断面
- 図版68 弥生時代末～古墳時代初頭 第5-2b(1)面
 1. 西部南半
 2. 01-4調査区
 7. 北西部
- 図版69 弥生時代末～古墳時代初頭 第5-2b(1)面
 1. 02-2調査区
 2. 東部南半
 図版81 弥生時代末～古墳時代初頭 第5-2面
 4号墳：1. 全景
 2. 北側周溝 断面
 3. 西側周溝 断面
 4. 墳丘 断面
- 図版70 弥生時代末～古墳時代初頭 第5-2b(1)面
 1～3. 05006流路・落込 出土遺物
 5. 主体部① 断面
 6. 主体部① 断面
- 図版71 弥生時代末～古墳時代初頭 第5-2b(1)面
 1. 05096落込
 2～4. 05100溝
 6号墳：1. 全景
 2. 6・7号墳間周溝 断面
 3. 墳丘 断面
 4. 主体部①・副埋葬施設②
- 図版72 弥生時代末～古墳時代初頭 第5-2b(1)面
 1. 05100・05386溝 断面①
 2. 05100・05386溝 出土土器
 3. 05101溝 出土土器
 5. 主体部①
 6. 主体部① 断面
 7. 副埋葬施設②
- 図版73 弥生時代末～古墳時代初頭 第5-2b(1)面
 1. 05101溝 出土土器
 2. 05103溝 出土木製品
 3. 05187土坑 出土土器
 図版83 弥生時代末～古墳時代初頭 第5-2面
 7号墳：1. 全景
 2. 北側周溝 断面
 3. 北東側周溝 断面
 4. 東側周溝 断面
 5. 南西側周溝 断面
- 図版74 弥生時代末～古墳時代初頭 第5-2b(1)面
 1. 西部南半
 2. 05209土坑
 3. 05210土坑 出土土器
 4. 05210土坑 断面
 図版84 弥生時代末～古墳時代初頭 第5-2面
 7号墳 主体部①：1. 全景
 2. 断面
 3. 棺内 断面
 4. 掘方 断面
 5. 木棺底板
 6. 完掘
- 図版75 弥生時代末～古墳時代初頭 第5-2b(1)面
 1. 05212土坑 断面
 2. 05212土坑 出土土器
 3. 05212土坑 断面
 図版85 弥生時代末～古墳時代初頭 第5-2面
 8号墳：1. 西側周溝
 2. 北側 出土土器
 05337木棺墓：3. 全景
 4. 人骨
 5. 掘方 断面
 6. 掘方 断面
- 図版76 弥生時代末～古墳時代初頭 第5-2b(1)面
 1. 05217～05236畝間溝群
 2. 05263土坑 出土土器
 3. 05272土坑
 4. 05247～05256畝間溝群
 5. 西側周溝 断面
 6. 主体部①上面 出土土器
 7. 主体部①
 8. 主体部① 断面
- 図版77 弥生時代末～古墳時代初頭 第5-2b(1)面
 1. 05284畝間溝群
 2. 05289溝
 3. 05291溝
 4. 05292・05293溝
 5. 05295溝 出土土器
 図版87 弥生時代末～古墳時代初頭 第5-2面
 1. 中部北半全景
 31号墳：2. 全景
 3. 墳丘 断面
 30号墳：4. 全景
 5. 南西周溝 出土土器
- 図版78 弥生時代末～古墳時代初頭 第5-2面
 1. 東部北半
 2. 東部南半
 図版88 弥生時代末～古墳時代初頭 第5-2面
 29号墳：1. 全景
 2. 西側周溝 断面
 3. 墳丘 断面
- 図版79 弥生時代末～古墳時代初頭 第5-2面
 1. 中部南半
 2. 02-2調査区
- 図版80 弥生時代末～古墳時代初頭 第5-2面
 1. 3・4・6・7号墳
 2. 3・4号墳

図版89 弥生時代末～古墳時代初頭 第5 - 2面

- 29号墳：1. 南側墳丘 断面
2. 東側墳丘 断面
3. 副埋葬施設② 木棺
4. 副埋葬施設② 木棺
5. 副埋葬施設③ 土器棺
6. 副埋葬施設③ 土器棺 断面
7. 副埋葬施設④ 土器棺
8. 副埋葬施設④ 土器棺 断面

図版90 弥生時代末～古墳時代初頭 第5 - 2面

- 29号墳：1. 副埋葬施設⑤ 土器棺
2. 副埋葬施設⑤ 土器棺 断面
3. 南西周溝 出土土器
4. 南東周溝 出土土器
5. 北東墳丘 主体部②上面 出土土器

05340土器棺墓：6. 全景 7. 出土土器

図版91 弥生時代末～古墳時代初頭 第5 - 2面

- 28号墳：1. 全景 2. 副埋葬施設② 断面
3. 副埋葬施設② 4. 北側周溝・墳丘 断面
5. 南側周溝・墳丘 断面

図版92 弥生時代末～古墳時代初頭 第5 - 2面

- 28号墳：1. 墳丘上 05341土坑
2. 05341土坑 断面
3. 28号墳 墳頂 出土土器
27号墳：4. 全景
5. 西側周溝 断面
6. 墳丘・主体部① 断面

図版93 弥生時代末～古墳時代初頭 第5 - 2面

- 35号墳：1. 全景 2. 南側墳丘 断面
05342土器棺墓：3. 全景 4. 断面

図版94 弥生時代末～古墳時代初頭 第5 - 2面

- 34号墳：1. 全景 2. 南側周溝 断面
3. 西側周溝 断面 4. 墳丘 断面
5. 墳丘中央部 断面 6. 墳丘内 出土土器

図版95 弥生時代末～古墳時代初頭 第5 - 2面

- 05348土坑墓：1. 全景 2. 東西断面
3. 南北断面 4. 頭蓋骨
5. 大腿骨

図版96 弥生時代末～古墳時代初頭 第5 - 2面

1. 39号墳
2. 40号墳
3. 40号墳 墳丘 断面

図版97 弥生時代末～古墳時代初頭 第5 - 2面

1. 中部南半
19号墳：2. 全景
3. 西側周溝 断面
4. 南側周溝 断面

図版98 弥生時代末～古墳時代初頭 第5 - 2面

1. 60・19号墳間周溝 断面
2. 60号墳 墳丘・西側周溝 断面
3. 52号墳 墳丘

図版99 弥生時代末～古墳時代初頭 第5 - 2面

- 52号墳：1. 南側周溝 出土土器
2. 南側周溝 断面 3. 北側周溝 断面
4. 東側周溝 断面 5. 主体部①断面
6. 墳丘 断面

図版100 弥生時代末～古墳時代初頭 第5 - 2面

- 26号墳：1. 全景 2. 北東周溝 断面
3. 北西周溝 断面 4. 南西周溝 断面
主体部①：5. 掘方 6. 木棺 7. 断面

図版101 弥生時代末～古墳時代初頭 第5 - 2面

- 25号墳：1. 全景
2. 25・26号墳間周溝 断面
3. 北側周溝 断面
4. 北側周溝 出土木製品
5. 墳丘南側 断面
6. 墳丘東側 断面
7. 主体部①

図版102 弥生時代末～古墳時代初頭 第5 - 2面

- 05343土器棺墓：1. 全景 2. 出土土器 3. 断面
05339木棺墓：4. 全景 5. 断面

図版103 弥生時代末～古墳時代初頭 第5 - 2面

- 50号墳：1. 全景
2. 北側周溝・墳丘 断面
3. 南側周溝・墳丘 断面
4. 東側周溝・墳丘 断面
5. 西側墳丘
6. 墳丘中央 断面
7. 主体部① 断面
8. 主体部① 蓋板

図版104 弥生時代末～古墳時代初頭 第5 - 2面

- 59号墳：1. 墳丘北側 断面 2. 主体部① 断面
3. 主体部① 人骨 4. 主体部① 完掘
58号墳：5. 東側周溝 断面

- 図版 105 弥生時代末～古墳時代初頭 第 5 - 2 面
57号墳 主体部①：1. 検出状況 2. 断面
3. 断面
51号墳：4. 全景
- 図版 106 弥生時代末～古墳時代初頭 第 5 - 2 面
51号墳：1. 南側周溝 断面
2. 東側周溝・墳丘 断面
3. 南側周溝 断面
4. 主体部①
- 図版 107 弥生時代末～古墳時代初頭 第 5 - 2 面
51号墳：1～3. 主体部①
4. 北側周溝 出土人骨
5. 墳墓群
- 図版 108 弥生時代末～古墳時代初頭 第 5 - 2 面
24号墳：1. 全景
2. 南東側周溝 出土遺物
3. 南東側周溝 断面
4. 北東側周溝 断面
5. 主体部① 出土人骨
- 図版 109 弥生時代末～古墳時代初頭 第 5 - 2 面
13号墳：1. 全景
2. 北側周溝 断面
3. 南側周溝 断面
4. 墳頂部
5. 墳頂部北西 出土土器
6. 墳頂部東 出土土器
- 図版 110 弥生時代末～古墳時代初頭 第 5 - 2 面
13号墳 主体部①：1. 検出状況 2. 断面
3. 断面 4. 頭蓋骨
5. 人骨・木棺 6. 木棺蓋板
7. 木棺底板
- 図版 111 弥生時代末～古墳時代初頭 第 5 - 2 面
14号墳：1. 全景 2. 北西側周溝 人骨
12号墳：3. 主体部① 4. 南東側墳丘 断面
5. 南東側周溝 断面
- 図版 112 弥生時代末～古墳時代初頭 第 5 - 2 面
15号墳：1. 全景
2. 北東側周溝 出土土器
3. 西側墳丘斜面 出土土器
4. 北側周溝 出土土器
5. 北側周溝 出土土器
- 図版 113 弥生時代末～古墳時代初頭 第 5 - 2 面
15号墳：1. 断面
2. 北西側周溝 断面
3. 東側周溝 断面
4. 南西側周溝 出土木製品
5. 北西側周溝 出土木製品
6. 北西側周溝 出土土器
7. 南西側周溝 出土木製品
- 図版 114 弥生時代末～古墳時代初頭 第 5 - 2 面
15号墳：1. 南西側周溝 出土遺物
2. 北西側周溝 出土遺物
3. 北西隅周溝 出土土器
4. 主体部① 断面
5. 主体部① 断面
38号墳：6. 南側周溝 断面
7. 墳丘南側 断面
- 図版 115 弥生時代末～古墳時代初頭 第 5 - 2 面
23号墳：1. 北西側周溝 断面 2. 北側周溝 断面
3. 南側周溝 断面
4. 北東側周溝外 出土土器
41号墳：5. 西側周溝 断面
22号墳：6. 全景
- 図版 116 弥生時代末～古墳時代初頭 第 5 - 2 面
22号墳：1. 北側墳丘斜面 出土土器
2. 北側周溝 出土土器
3. 北側周溝 出土土器
4. 東側周溝 出土土器
- 図版 117 弥生時代末～古墳時代初頭 第 5 - 2 面
22号墳：1. 北側周溝・墳丘 断面
2. 西側周溝・墳丘 断面
3. 西側墳丘 断面
4. 主体部① 断面
5. 副埋葬施設② 断面
6. 下面 耕作痕
- 図版 118 弥生時代末～古墳時代初頭 第 5 - 2 面
22号墳：1. 主体部①・副埋葬施設② 全景
2. 主体部①・副埋葬施設② 完掘
32号墳：3. 北西側周溝 断面
4. 南西側周溝 断面
5. 主体部① 断面

- 図版 119 弥生時代末～古墳時代初頭 第5 - 2面
 1. 墳墓群
 63号墳：2. 全景
 3. 南側周溝 断面
 4. 北側周溝 断面
- 図版 120 弥生時代末～古墳時代初頭 第5 - 2面
 62号墳：1. 全景
 2. 東側墳丘・周溝 断面
 3. 西側墳丘・周溝 断面
- 図版 121 弥生時代末～古墳時代初頭 第5 - 2面
 53号墳：1. 全景 2. 東側周溝 断面
 54号墳：3. 南側周溝 断面 4. 西側周溝 断面
- 図版 122 弥生時代末～古墳時代初頭 第5 - 2面
 55号墳：1. 西側墳丘・周溝 出土土器
 2. 西側周溝 断面
 3. 北側周溝 出土土器
- 図版 123 弥生時代末～古墳時代初頭 第5 - 2面
 05346木棺墓：1. 掘方 2. 木棺・人骨
 49号墳：3. 全景 4. 南側周溝 断面
- 図版 124 弥生時代末～古墳時代初頭 第5 - 2面
 49号墳：1. 南西隅周溝 出土土器
 2. 西側墳丘・周溝 断面
 3. 墳丘南側 断面
 4. 西側周溝 出土石製品
 5. 49・55号墳間周溝
- 図版 125 弥生時代末～古墳時代初頭 第5 - 2面
 43号墳：1. 全景 2. 全景
- 図版 126 弥生時代末～古墳時代初頭 第5 - 2面
 1. 43・49号墳間周溝 断面
 2. 43・46号墳間周溝 断面
 3. 43号墳 西側墳丘 断面
- 図版 127 弥生時代末～古墳時代初頭 第5 - 2面
 43号墳：1. 東側周溝 断面
 2. 南側周溝 断面
 3. 南側周溝 出土土器
 4. 南側周溝 出土遺物
 5. 東側墳丘 出土梯子
- 図版 128 弥生時代末～古墳時代初頭 第5 - 2面
 43号墳 主体部①：1. 検出状況 2. 東西断面
 3. 出土人骨 4. 木棺底板
 5. 掘方 断面
- 図版 129 弥生時代末～古墳時代初頭 第5 - 2面
 05345木棺墓：1. 検出状況 2. 棺内埋土 断面
 3. 棺内完掘 4. 木棺底板
 5. 掘方 断面 6. 掘方 断面
- 図版 130 弥生時代末～古墳時代初頭 第5 - 2面
 05347木棺墓：1. 全景 2. 出土歯
 3. 小口板・埋土 断面
 05363木棺墓：4. 全景 5. 棺内小口板
 6. 歯牙 7. 木棺床面
- 図版 131 弥生時代末～古墳時代初頭 第5 - 2面
 46号墳：1. 東側周溝 断面
 2. 南西側周溝 出土木製品
 3. 南側周溝 出土土器
 4. 主体部① 木棺
 5. 主体部① 掘方
 6. 主体部① 出土管玉
- 図版 132 弥生時代末～古墳時代初頭 第5 - 2面
 9号墳：1. 全景
 主体部①：2. 掘方 3. 木棺
 4. 西側周溝 断面 5. 東側周溝 断面
- 図版 133 弥生時代末～古墳時代初頭 第5 - 2面
 1. 18号墳 北東側周溝 出土土器
 2. 56号墳 墳頂部 出土土器
 3. 20号墳 全景
- 図版 134 弥生時代末～古墳時代初頭 第5 - 2面
 1. 20・21号墳間 周溝 断面
 20号墳 主体部①：2. 蓋板 3. 木棺・人骨
 4. 埋土・覆土 断面
 5. 木棺底板・人骨
 6. 埋土・覆土 断面
- 図版 135 弥生時代末～古墳時代初頭 第5 - 2面
 45号墳：1. 全景
 2. 東側周溝・墳丘 断面
 3. 北側周溝・墳丘 断面
- 図版 136 弥生時代末～古墳時代初頭 第5 - 2面
 1. 墳墓群 2. 48号墳
- 図版 137 弥生時代末～古墳時代初頭 第5 - 2面
 48号墳：1. 北側周溝 出土土器
 3. 南東側周溝 出土土器
 4. 北西側周溝 出土土器
 5. 南側周溝 出土遺物

- 図版 138 弥生時代末～古墳時代初頭 第5 - 2面
48号墳：1. 東側周溝 出土遺物
2. 南東側周溝 断面
3. 北西側周溝 断面
4. 北東側周溝 断面
- 図版 139 弥生時代末～古墳時代初頭 第5 - 2面
48号墳 主体部①：1. 棺内埋土断面 2. 木棺
3. 人骨 4. 木棺北側小口板
5. 木棺底板 6. 完掘
- 図版 140 弥生時代末～古墳時代初頭 第5 - 2面
47号墳：1. 東側周溝 断面 2. 北側周溝 断面
3. 墳丘北側 断面
- 図版 141 弥生時代末～古墳時代初頭 第5 - 2面
44号墳：1. 全景 2. 後方部北側周溝 断面
3. 前方部北側周溝 断面
4. 前方部北側周溝 断面
- 図版 142 弥生時代末～古墳時代初頭 第5 - 2面
44号墳：1. 東側墳丘・周溝(西) 断面
2. 東側周溝(中)～堤 断面
3. 東側周溝(東)・前方部墳丘 断面
4. 南側くびれ部 5. 前方部・周溝
- 図版 143 弥生時代末～古墳時代初頭 第5 - 2面
44号墳：1. 後方部北側周溝 出土遺物
2. 前方部北側周溝 断面
3. 後方部墳丘北側 断面
4. 北側周堤 出土土器
5. 後方部西側周溝 出土土器
6. 後方部西側周溝 7. 炭集中部
8. 05364人骨
- 図版 144 弥生時代末～古墳時代初頭 第5 - 2面
05006流路・落込：1. 全景 2. 出土遺物
- 図版 145 弥生時代末～古墳時代初頭 第5 - 2面
05006流路・落込、05308溝間：1. 底部高まり部分
2. 杭列 3. 敷葉 4. 杭列・断面
- 図版 146 弥生時代末～古墳時代初頭 第5 - 2面
1. 05006流路・落込、05308溝
2. 05308溝 断面 3. 05308溝底 工具痕
- 図版 147 弥生時代末～古墳時代初頭 第5 - 2面
1. 05372堤、05377畦畔 断面
2. 05378・05101溝 断面
3. 05101溝 出土木製品
4. 05378・05101溝 断面
5. 05310土坑 断面
- 図版 148 弥生時代末～古墳時代初頭 第5 - 2面
05315竪穴建物：1. 全景 2. 南側側溝 断面
3. 炭化材 4. 炭化材
- 図版 149 弥生時代末～古墳時代初頭 第5 - 2面
1. 05313土器集積 2. 05314土器集積
- 図版 150 弥生時代末～古墳時代初頭 第5 - 2面
1. 05365・05373畝溝群 2. 05368畝溝群
3. 05369高まり 断面
- 図版 151 弥生時代末～古墳時代初頭 第5 - 2面
05349土器集積：1. 作業風景 2. 全景
- 図版 152 弥生時代末～古墳時代初頭 第5 - 2面
1. 05306溝・05307微高地 2. 05306溝 断面
- 図版 153 弥生時代末～古墳時代初頭 第5 - 1(2)面
1. 東部南半 2. 東部北半
- 図版 154 弥生時代末～古墳時代初頭 第5 - 1(2)面
1. 中部北半 2. 中部南半
- 図版 155 弥生時代末～古墳時代初頭 第5 - 1(2)面
1. 02-2調査区 全景 2. 05385溝
3. 05385溝 断面
4. 05397堤 杭列断面
5. 05385溝底面 足跡
- 図版 156 弥生時代末～古墳時代初頭 第5 - 1(2)面
05379堤：1. 全景 2. 断面
3. 盛土除去後 敷葉
- 図版 157 弥生時代末～古墳時代初頭 第5 - 1(2)面
05379堤：1. 敷葉 2. 断面 3. 盛土・敷葉
- 図版 158 弥生時代末～古墳時代初頭 第5 - 1(2)面
1. 05425堤 2. 05421流路 出土木製品
3. 05419落込 出土遺物
- 図版 159 弥生時代末～古墳時代初頭 第5 - 1(2)面
1. 05100溝、05382・05383堤、05384溝 断面
2. 05382・05383堤、05384溝
3. 05383堤、05384溝 断面 4. 05382堤 断面
- 図版 160 弥生時代末～古墳時代初頭 第5 - 1(2)面
05387堰：1. 全景 2. 木組状況
3. 出土木製品 4. 上部構造除去後
- 図版 161 弥生時代末～古墳時代初頭 第5 - 1(2)面
1. 05386溝、05300落込 断面
2. 05384溝、05100溝 断面③
3. 050060・05308たわみ
4. 05308たわみ 出土遺物
5. 05379・05424堤、05394溝 断面

- 図版 162 弥生時代末～古墳時代初頭 第5-1(2)面
05389溝：1. 全景 2. 断面
3. 断面・出土遺物
- 図版 163 弥生時代末～古墳時代初頭 第5-1(2)面
1. 05392畝間溝群 2. 05402土坑 断面
3. 05405土器棺墓 断面
4. 05405土器棺墓 5. 05408畝間溝群
6. 05408畝間溝群 完掘
- 図版 164 弥生時代末～古墳時代初頭 第5-1(2)面
1. 05414土坑 2. 05385溝周辺
- 図版 165 弥生時代末～古墳時代初頭 第5-1(1)面
1. 東部南半 2. 02-2調査区
- 図版 166 弥生時代末～古墳時代初頭 第5-1(1)面
05423堰：1. 上流側 全景 2. 下流側 全景
- 図版 167 弥生時代末～古墳時代初頭 第5-1(1)面
05423堰：1. 下流側 全景 2. 上流側 全景
- 図版 168 弥生時代末～古墳時代初頭 第5-1(1)面
05423堰：1. 盾出土状況 2. 南側木組
3. 中央木組
- 図版 169 弥生時代末～古墳時代初頭 第5-1(1)面
1. 05423堰 断面 2. 05427堰
3. 05382・05383堤、05384落込
4. 05424堤・敷葉 断面
- 図版 170 弥生時代末～古墳時代初頭 第5-1(1)面
1. 05389溝・05428高まり 断面
2. 05428高まり・敷葉
3. 05428高まり、上層 断面
- 図版 171 弥生時代末～古墳時代初頭 第5-1(1)面
05418溝：1. 北側堤 2. 出土土器
3. 出土土器 4. 出土木製品
- 図版 172 弥生時代末～古墳時代初頭
第5-1(1)面・5-1面
1. 05418溝 断面 2. 05418溝、05389溝 断面
3. 西部南半
- 図版 173 弥生時代末～古墳時代初頭 第5-1面
1. 01-4調査区 2. 舟舳先
- 図版 174 古墳時代前期 第4-2・4-2b面
1. 東部南半<第4-2b面> 2. 東部南半
- 図版 175 古墳時代前期 第4-2面
1. 中部南半 2. 西部南半
- 図版 176 古墳時代前期 第4-2面
1. 04011溝 断面 2. 04013・04044溝 断面
3. 04013・04044溝、04043流路 断面
4. 04017・04087溝 断面
5. 04015・04083畦畔 出土土器
- 図版 177 古墳時代前期 第4-2面
1. 04019～04022竪穴建物 2. 04026ピット
3. 04026ピット 断面
4. 05382・05383畦畔間 出土木樋
- 図版 178 古墳時代前期 第4-1面
1. 東部北半 2. 東部北半
- 図版 179 古墳時代前期 第4-1面
1. 東部南半 2. 中部北半
- 図版 180 古墳時代前期 第4-1面
1. 中部南半 2. 中部南半
- 図版 181 古墳時代前期 第4-1面
1. 西部北半 2. 西部南半
- 図版 182 古墳時代前期 第4-1面
1. 01-4調査区 2. 02-2調査区
- 図版 183 古墳時代前期 第4-1面
04041溝：1. 北半 2. 越流 3. 断面
- 図版 184 古墳時代前期 第4-1面
1. 04043流路、04044溝
2. 04043流路、04040護岸施設
3. 04044溝、04113水口
4. 04042溝、04043流路、04063・04064堤 断面①
- 図版 185 古墳時代前期 第4-1面
1. 04044溝 2. 04043流路
3. 04043流路 断面 4. 04061溝 断面
- 図版 186 古墳時代前期 第4-1面
1. 04062溝
04069溝：2. 全景 3. 破堤
4. 04070溝 5. 04069溝 断面
6. 04070溝 断面
- 図版 187 古墳時代前期 第4-1面
1. 04078水口
2. 04081破堤
3. 04081破堤
- 図版 188 古墳時代前期 第4-1面
1. 04083畦畔 出土土器
2. 04102土坑 出土土器
3. 04112畦畔

図版 189 古墳時代前期 第 4 - 1 面

1. 05382・05383畦畔
2. 05383畦畔
3. 東部中央

図版 190 古代 第 3 - 3 面

1. 東部南半
2. 中部北半

図版 191 古代 第 3 - 3 面

- 03019池：1. 完掘 2. 全景・断面
3. 東側斜面の粘土 4. 断面①

図版 192 古代 第 3 - 3 面

- 03019池：1. 断面② 2. 出土土器
3. 出土土錘 4. 出土獣骨
5. 出土獣骨 6. 03021溝

図版 193 古代 第 3 - 2 面

1. 西部南半
2. 03019池
3. 03019池 出土鎌
4. 03052土坑 断面
5. 03100土坑・03051溝 断面

図版 194 平安時代 第 3 - 1 面

1. 東部北半
2. 東部南半
3. 中部南半

図版 195 平安時代 第 3 - 1 面

1. 中部北半
2. 中部北半
3. 中部南半

図版 196 平安時代 第 3 - 1 面

1. 西部北半
2. 03068ピット 断面
3. 03094土坑 断面
4. 03099土坑 断面
5. 03106溝 断面
6. 03119井戸 断面
7. 03132土坑 断面

図版 197 平安時代 第 3 - 1 面

1. 03134土坑 断面
2. 03138土坑 断面
3. 03139土坑 断面
4. 03144土坑 断面
5. 03144土坑
6. 03145土坑 断面
7. 03145土坑 出土遺物
8. 03148土坑 断面

図版 198 平安時代 第 3 - 1 面

- 03148・03144・03145土坑
03149掘立柱建物：2・3. 全景
4. 03150柱穴 断面
5. 03152柱穴 断面
6. 03153柱穴 断面
7. 03154柱穴 断面

図版 199 平安時代 第 3 - 1 面

1. 03156柱穴 断面
2. 03159柱穴 断面
3. 03160柱穴 断面
4. 03161柱穴 断面
5. 03168土坑 断面
6. 03174土坑
7. 03216井戸 出土土器
8. 03216井戸 断面

図版 200 平安時代 第 3 - 1 面

1. 03216井戸
2. 03216井戸 井戸枠
3. 03216井戸 井戸枠
4. 03219溝
5. 04-1調査区
6. 03221溝 断面

図版 201 中世 第 2 面

1. 中部南半
2. 西部南半
3. 02003土坑 断面
4. 02009土坑 断面
5. 02004、01002土坑 断面

図版 202 中世 第 2 面

1. 02015土坑 断面
2. 02015・02016土坑
- 02020落込：3. 断面④
4. 断面
5. 完掘
6. 断面②北半

図版 203 中世 第 2 面

- 02020落込：1. スッポン群 2. スッポン
3. 02020・02021落込 断面②
4. 02059土坑 断面
5. 02061土坑 出土土器
6. 02061土坑 断面

図版 204 中世 第 2 面

- 02062掘立柱建物：1. 全景
2. 02065柱穴 断面
3. 02067柱穴 断面
4. 02069柱穴 断面
5. 02070柱穴 断面
6. 02092井戸 断面
7. 02090落込

図版 205 近世 第 1 - 4 下面

1. 東部北半
2. 中部南半
3. 西部南半

図版 206 近世 第 1 - 4 下面

1. 01001井戸 断面
2. 01001井戸 断面
3. 01003土坑 断面
4. 01015土坑 断面
5. 01036鋤溝群

図版 207 近世 第 1 - 4 面

1. 東部北半
2. 中部北半
3. 中部南半

図版 208 近世 第 1 - 4 面

1. 西部北半
2. 西部北半
3. 01051井戸 断面
4. 01051井戸 井戸枠

図版 209 近世 第 1 - 4 面

1. 01054井戸 断面
2. 01056島島
3. 01059坪境溝
4. 01059坪境溝 断面①
5. 01059坪境溝、01061土坑 断面②
6. 01073坪境溝、01074坪境畦畔 断面

- 図版 210 近世 第1-3面
1. 東部北半
 2. 東部北半
 3. 中部北半
- 図版 211 近世 第1-3面
1. 中部北半
 2. 中部南半
 3. 西部北半
- 図版 212 近世 第1-3面
1. 西部南半
 2. 西部南半
 3. 01059坪境溝、01098暗渠
- 図版 213 近世 第1-3面
- 01091井戸：1. 井戸側・断面 2. 井戸枠
3. 断面 4. 井戸枠・水溜
- 01092井戸：5. 井戸枠 6. 断面
7. 井戸枠・井戸側
8. 01093井戸 断面
- 図版 214 近世 第1-3面・第1-2面
- 第1-3面：1. 01095溝 2. 01100溝
- 第1-2面：3. 中部北半 4. 中部南半
- 図版 215 近世 第1-2面・第1-1面
- 第1-2面：1. 西部北半 2. 西部南半
- 第1-1面：3. 中部南半
- 図版 216 近世 第1-1面
1. 島島・暗渠
 2. 01059坪境溝
 3. 01059坪境溝、01125水口
 4. 01059坪境溝、01060坪境畦畔、01119畦畔
 5. 01106島島 断面
 6. 01126柵
 7. 01126柵
- 図版 217 近世 第1-1面
- 01123井戸：1. 鑑検出状況
2. 井戸枠鑑北西上部 墨書
3. 井戸枠 4. 断面
5. 井戸側断面
- 01124井戸：6. 井戸側 7. 断面
8. 01134溝 断面
- 図版 218 明治時代 第0面
1. 0004軌道敷
 2. 0004軌道敷
 3. 0003溝 断面
- 図版 219 00-1調査区 基本層序
1. 第1~6層 断面
 2. 第1~6層 断面
 3. 第7・8層(南西部) 断面
 4. 第7・8層(北東部) 断面
 5. 第8b層~9b層 断面
 6. 下層確認トレンチ
- 図版 220 00-1調査区
- 第15面 1. 全景 2. 軽石出土 断面
3. 溝002 断面 4. 第14面 全景
- 図版 221 00-1調査区
1. 第13面 全景
 2. ピット群
 3. ピット62 断面
 4. 溝109 断面
- 図版 222 00-1調査区
1. 第11面
 2. 第10面
 3. 第9面
- 図版 223 00-1調査区
1. ピット113 断面
 2. ピット120 断面
 3. ピット122 断面
 4. ピット128 断面
 5. 第7面
 6. 第7面 足跡
 7. 第8面
- 図版 224 00-1調査区
1. 第5面 全景
 2. 溝135 断面
 3. 第4面 全景
 4. 溝144 断面
 5. 第3面 全景
 6. 畦畔146・杭列
- 図版 225 00-1調査区
1. 第2面 全景
 2. 鋤溝群
 3. 鋤溝151 断面
 4. 鋤溝155 断面
 5. 鋤溝154~157 断面
 6. 第1面
- 図版 226 01-3調査区 基本層序
1. 第8~10層 断面
 2. 第2・3層 断面
 3. 第4・5層断面
 4. 第1層 断面
- 2トレンチ：5. 第5面 自然河川21
6. 第4面 土器群18 出土土器
- 図版 227 01-3調査区
- 1トレンチ：1. 第4面 落込19 出土土器
2. 第3層 出土土器
- 2トレンチ：3. 第3面 全景
- 1トレンチ：4. 第4面 全景
- 図版 228 01-3調査区
- 1トレンチ：1. 第3面 全景 2. 落込14 断面
3. 第1面下層 全景 4. 第1面 全景



1. 竜華操車場調査前風景 (1996年 撮影) 北西から




2. 竜華操車場調査前風景 (1996年 撮影) 東から

原色図版 2



1. 発掘調査中の竜華操車場 遠景 (2002年 撮影) 西から



2. 「水みらいセンター」調査風景 (2003年 撮影) 南西から



1. 弥生時代中期の水田遺構（東から）



2. 弥生時代後期初頭の07056 竪穴建物（東から）

原色図版 4



1. 古墳時代初頭の墳墓群 遠景（南西から）



2. 古墳時代初頭の20号墳主体部（西から）



1. 古墳時代初頭の墳墓群（北から）



2. 古墳時代初頭の前方後方墳（44号墳）
（南東から）



3. 古墳時代初頭の05349土器集積（南東から）

原色図版 6



1. 古墳時代前期の 05379 堤から見つかった敷葉 (西から)



2. 古墳時代前期の 05423 堰 (北から)



1. 石製垂飾 (第7-2層)



2. 石製獸形勾玉 (第7-2層)



3. 石棒 (07005 高まり)



4. 土偶 (080895 溝、080894・080895溝、第7-2層)



5. 尖頭器

原色図版 8



1. 07056 竪穴建物から出土した土器群



2. 07056 竪穴建物の柱根



3. 木製三稜鏃 (第6-2層)



1. 絵画文 壺 (第5-2b層)



1'. 絵画部分拡大



2. 絵画文 手焙形土器 (44号墳)



2'. 絵画部分拡大

原色図版10



1



2



3



4



1～4. 22号墳から
出土した赤彩のある
二重口縁壺と直口壺

5. 43号墳から出土した石皿・石杵と朱塊



1. 銅鏟 (第1 - 1層)



2. ガラス小玉と凝灰岩製管玉 (29・46号墳他)



3. 29号墳土器棺③

原色図版12



1. 直柄平楫 (080025井戸)



2. 箱 (合子) [第5-1(2)層]



3. 舟形模造品 (05418溝)



4. 舳先 (第4-2層)



5. アカ取り (05421流路)



1. 第5-1(1)層



2. 第5-1(1)層



3. 05272 土器集積



4. 04018 土坑



5. 07001 落込



6. 05314 土器集積



7. 18号墳

原色図版14



1. 緑釉陶器 (02021 落込)



2. ガラス製小玉 (03216 井戸)



4. 墨書土器 (03216 井戸)

3. 03216 井戸から出土した土器群



5. 土錘




1. 磚（古代れんが）〔03019 落込〕



2. 03019 池から出土した土器群

原色図版16



1. 銭貨各種（銅銭）




2. 鉄滓と鞆羽口

図版1 基本層序 断面



1. 第0～4層 (西から)



2. 第1層 (東から)




3. 第2～4-2b層 (東から)



4. 第3b～5b層 (東から)



5. 第5～8層 (南から)



6. 第8～10層 (南から)



7. 第8b～10層 (北から)



8. 第11～13層 (北から)

図版2 縄文時代後期 第10面



1. 東部（北西から）



2. 噴砂（南西から）



3. 中部（西から）



4. 04-1 調査区（北西から）

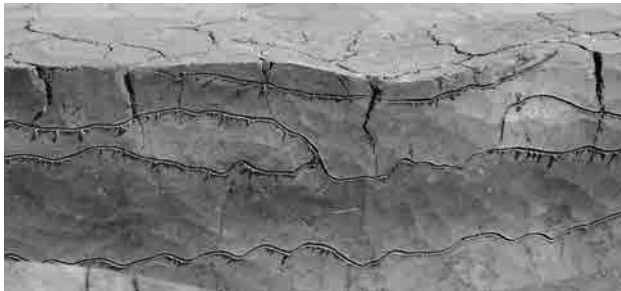
図版3 縄文時代後期 第9面




1. たわみ (南西から)




2. 09001 溝 (西から)



3. 09001 溝 断面 (西から)



4. 09002 溝 断面 (北西から)



5. 09003 流路 底面足跡 (東から)



6. 09003 流路 (東から)



7. 09003 流路 断面 (北西から)

図版 4 縄文時代晩期～弥生時代前期 第 8 b 面



1. 東部北半 (東から)



2. 東部南半 (南西から)

図版 5 縄文時代晩期～弥生時代前期 第 8 b 面



1. 中部北半
(北から)



2. 西部北半
(北から)



3. 中部南半
(南東から)

図版 6 縄文時代晩期～弥生時代前期 第 8 b 面



1. 中部南半 (南東から)



2. 西部南半 (南から)

図版 7 縄文時代晩期～弥生時代前期 第 8 b 面



1. 西部南半 (南から)



2. 西部南半 (南東から)

図版 8 縄文時代晩期～弥生時代前期 第 8 b 面



1. 080002～080004溝 (北から)



2. 080003溝 (北西から)



3. 080002～080004溝 断面① (南から)



4. 080004溝 断面⑥ (南から)



5. 080002～080004溝 断面② (南から)



6. 080003・080004、07002溝 断面⑦ (南から)



7. 080003・080004、07002溝 断面 (西から)


図版9 縄文時代晩期～弥生時代前期 第8b面



1. 080008・080009溝 (南から)



2. 080009溝 (東から)



3. 080009溝 断面② (南から)



4. 080009溝 断面④ (南から)



5. 080015土坑 断面 (南から)



6. 080023・080024竪穴建物 (南西から)



7. 080023竪穴建物 (南東から)

図版10 縄文時代晩期～弥生時代前期 第8b面




1. 080025井戸 (南東から)



2. 080025井戸 断面 (東から)



3. 080025井戸 (北から)



4. 080071ピット 断面 (南から)



5. 080097ピット 断面 (南から)

図版11 縄文時代晩期～弥生時代前期 第8b面

- 1. 080121溝
 (南東から)
- 2. 080121溝
 断面① (東から)
- 3. 080121
 ・080906溝
 断面 (南東から)



4. 080107ピット 断面 (南から)

5. 080124土坑 断面 (西から)



6. 080128・080130土坑 (東から)

8. 081027ピット 断面 (南から)



7. 080128・080130土坑 断面 (南東から)

9. 080131土坑 断面 (南西から)


図版12 縄文時代晩期～弥生時代前期 第8b面



1. 080132土坑 (南から)



2. 080132土坑 断面 (南西から)



3. 080133土坑 (西から)



4. 080133土坑 断面 (東から)



5. 080219土坑 断面 (南から)



6. 080221土坑 断面 (南から)




7. 080226土坑 断面 (北東から)



8. 080226土坑 出土遺物 (南から)


図版13 縄文時代晩期～弥生時代前期 第8b面



1. 080227土坑 断面 (南から)



2. 080228・080229・080230土坑 (北から)



3. 080231土坑 (北から)



4. 080231土坑 断面 (西から)



5. 080236・080916溝 (北から)



6. 080236・080239溝 断面⑤ (南西から)

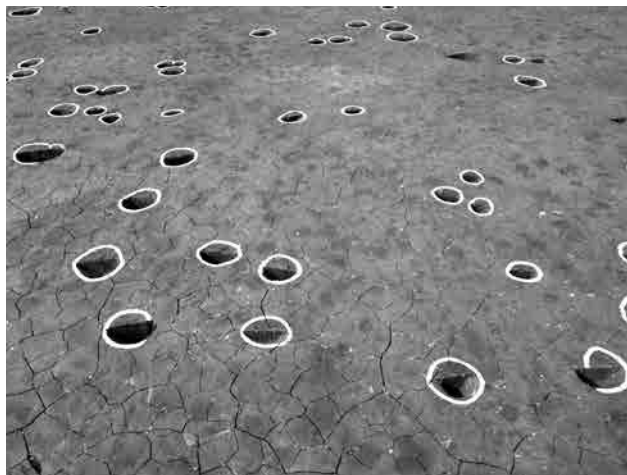


7. 080261溝 (北から)




8. 080261溝 断面 (西から)

図版14 縄文時代晩期～弥生時代前期 第8b面



1. 080408～080418ピット (南から)



2. 080293ピット 断面 (南から)



3. 080522ピット 断面 (南から)



4. 080564ピット (北から)



5. 080591溝 断面② (南から)



6. 080591・080931溝 断面 (北から)



7. 080591・
080931溝 断面①
(南から)

図版15 縄文時代晩期～弥生時代前期 第8b面



1. 080592流路 (南から)



2. 080592流路 (南から)



3. 080592流路 断面③ (北から)



4. 080592流路 断面④ (北から)

5. 080594落込
(西から)




6. 080594落込 断面① (西から)



7. 080594落込 断面 (西から)


図版16 縄文時代晩期～弥生時代前期 第8b面



1. 080603溝 (西から)



2. 080613溝⑤ 断面 (西から)



3. 080614・080615溝 (西から)




4. 080613・080614溝
(西から)



5. 080662溝 断面 (南から)



6. 080753土坑 断面 (南から)



1. 01-4 調査区 (西から)



2. 01-4 調査区 (東から)

図版18 縄文時代晩期～弥生時代前期 第8b面



1. 080882溝 断面 (南から)




2. 080884落込 (北から)



3. 080883溝 断面 (南から)




4. 080885溝 断面 (西から)



5. 02-2調査区 (西から)

図版19 縄文時代晩期～弥生時代前期 第8b面



1. 080886溝
断面（西から）



2. 080807土坑
（南から）



3. 080807土坑 断面（北から）



4. 080870溝 断面③（南から）


図版20 縄文時代晩期～弥生時代前期 第8 a 面



1. 東部北半 (東から)



2. 東部南半 (南西から)



1. 02-2 調査区 (西から)

2. 土器出土状況 (東から)




3. 中部北半 (北から)

図版22 縄文時代晩期～弥生時代前期 第8 a面



1. 中部北半 (北西から)

2. 石器出土状況 (西から)



3. 中部南半 (南から)

図版23 縄文時代晩期～弥生時代前期 第8 a面



1. 西部北半（北から）



2. 西部南半（南東から）

図版24 縄文時代晩期～弥生時代前期 第8 a面



1. 西部南半 (南から)



2. 噴砂
(南東から)

図版25 縄文時代晩期～弥生時代前期 第8 a 面



1. 080894・080895溝
(西から)



2. 080894・080895溝
断面② (西から)



3. 080894・080895溝
断面 (東から)



4. 080894・080895溝 断面① (西から)



5. 080894・080895溝 断面 (東から)

図版26 縄文時代晩期～弥生時代前期 第8 a面



1. 080893溝、
07001 溝 断面①
(西から)



2. 080893溝、
07001・07002溝
断面①
(西から)



3. 080893溝
断面 (西から)



4. 080893溝
断面 (東から)



5. 080893溝、
07055 高まり
断面 (西から)

図版27 縄文時代晩期～弥生時代前期 第8 a面




1. 080894・
080895、080008溝
断面（北東から）



2. 080894溝 断面および出土土偶（東から）



3. 080900溝 断面（東から）



5. 080906溝（南東から）



4. 080906溝 断面（東から）



6. 080907溝 断面②（南東から）

図版 28 縄文時代晩期～弥生時代前期 第 8 a 面



1. 080908溝 (北東から)



2. 080908溝 断面⑤ (北から)



3. 080916・080931溝 断面④ (南から)



4. 080916溝 断面③ (北から)



5. 080918・080919溝 (南から)



6. 080919溝 断面② (北東から)



7. 080920落込 断面① (南東から)

図版29 縄文時代晩期～弥生時代前期 第8 a 面




3. 080927溝 (南から)



1. 080922溝 断面 (南西から)



2. 080922溝 断面 (西から)



4. 080927溝 断面 (南から)



5. 080927溝 底部 (南西から)



6. 080927溝 断面 (北から)



7. 080927溝 断面 (南西から)

図版30 縄文時代晩期～弥生時代前期 第8 a面



1. 080931溝 (南から)



2. 080931溝 断面 (南から)



4. 080961落込 断面 (西から)



3. 080931溝 断面② (南から)



5. 080962・080963落込 (南から)



6. 080965溝 断面 (北から)



8. 080965溝 断面 (北から)



7. 080965溝 断面 (西から)



9. 080970溝 断面 (南から)

図版31 縄文時代晩期～弥生時代前期 第8 a面



1. 080967溝 断面④ (西から)



4. 080999・081000溝 (南から)



2. 080967溝 断面③ (西から)



3. 080973溝 断面② (西から)




5. 081007土坑 断面 (西から)



6. 04-1調査区
(南から)

図版32 弥生時代中期 第7-2面



1. 01-4 調査区
(北から)



2. 東部北半
(東から)



4. 東部南半
(北西から)

3. 出土石鏃 (南から)

図版33 弥生時代中期 第7-2面



1. 噴砂 断面 (南から)




2. 噴砂 断面 (北から)



3. 07001 溝 (西から)



4. 07001 溝 出土土器 (東から)




5. 07001 溝 断面 (東から)



6. 07007溝、07073畦畔、06015・06027畦畔 断面 (西から)

図版34 弥生時代中期 第7-2面




1. 07002 溝
(東から)



2. 07002 溝 断面 (東から)



3. 07019 溝 断面 (南から)



4. 07021 ~
07027 ピット
(東から)

図版35 弥生時代中期 第7-2面



1. 東部北半
(東から)



2. 07008
微高地 出土
石器群
(西から)



3. 07008 微高地 出土石器群 (西から)



4. 07049 溝 断面 (北西から)

図版36 弥生時代中期 第7-1面



1. 東部北半 (北西から)



2. 東部北半 (東から)



1. 東部南半（東から）



2. 東部南半（南西から）

図版38 弥生時代中期 第7-1面




1. 中部北半 (北西から)



2. 中部北半 (北東から)



1. 中部南半 (南西から)



2. 西部北半 (北から)

図版40 弥生時代中期 第7-1面



1. 西部北半（北から）



2. 西部南半（南から）

図版41 弥生時代中期 第7-1面

1. 西部南半
(南西から)



2. 02-2 調査区
(西から)



3. 07055 高まり
(東から)



図版42 弥生時代中期 第7-1面



1. 080916溝 (北西から)



2. 080916、06002溝 出土木片 (南東から)



3. 080916、07079溝 (西から)



4. 080916、06002溝 (南から)



5. 07017畦畔、
07079溝、07085畦畔
断面 (西から)



6. 07018・07078溝
断面 (東から)

図版43 弥生時代中期 第7-1面

1. 07011 畦畔 (東から)



2. 07011 畦畔、07069水口
断面 (西から)



3. 07011・07017 畦畔
(北西から)



4. 07019 溝 (南から)



図版44 弥生時代中期 第7-1面



07056 竪穴建物
1. 全景 (東から)



2. 床面 出土土器群
(南西から)



3

3. 断面 (南から)



4

4. 断面 (西から)

図版45 弥生時代中期 第7-1面



07056 竪穴建物 1. 完掘 (東から)



2. 出土土器 (北東から)



3. 07057 柱穴 断面 (東から)



4. 07058 柱穴 断面 (東から)



5. 07059 柱穴 断面 (東から)



6. 07060 柱穴 断面 (東から)



7. 07061・07062 炉 断面 (東から)


図版46 弥生時代中期 第7-1面



1. 07064 井戸 断面 (南から)



2. 07064 井戸 (南西から)



3. 07070・07071
水口 (南西から)



4. 07072 土坑 (東から)



5. 07088 溝 (南から)



1. 06001 溝
(南西から)




2. 東部南半
(東から)



3. 中部南半
(南から)

図版48 弥生時代後期 第6-2面



1. 01-4 調査区
(北から)




2. 06013 水口、
07011 畦畔
(北から)



3. 06003 溝
(北西から)

図版49 弥生時代後期 第6-2面

1. 06008 流路 断面
(西から)



2. 06012・06014溝 (西から)



3. 06016 溝 断面 (北から)

図版50 弥生時代後期 第6-2面



1. 06016 溝 (北から)



2. 06017 流路 (南西から)



3. 07055 高まり 出土土器 (東から)



1. 東部北半
(東から)



2. 西部南半
(南から)



3. 01-4 調査区
(東から)

図版52 弥生時代後期 第6-1面




1. 04-1 調査区
足跡 (西から)



2. 中部南半 足跡
(南から)




3. 西部北半 足跡 (西から)



4. 出土土器 (西から)

図版53 弥生時代後期 第6-1面



1. 01-4 調査区ピット群 (東から)



2. 06032 溝底 足跡 (北から)



3. 06037 流路 (南から)



4. 06053 土坑 (南から)



5. 06037 流路 出土土器 (東から)



6. 06037 流路 断面 (西から)

図版54 弥生時代末～古墳時代初頭 第5-2b(2)面



1. 東部北半 (北東から)



2. 中部北半 (北東から)

図版55 弥生時代末～古墳時代初頭 第5-2b(2)面



1. 西部南半 (南東から)



2. 05001 ピット 出土土器 (北から)



3. 05004 溝 断面 (南から)



4. 05006 流路・落込 (南から)

図版56 弥生時代末～古墳時代初頭 第5-2b(2)面



1. 05006 流路・落込 (北から)




2. 05006 流路・落込 断面 (南から)




3. 05006 流路・落込 断面 (北東から)

図版57 弥生時代末～古墳時代初頭 第5-2b(2)面



1. 05006 流路・落込 断面① (南から)



2. 05006 流路・落込 中央高まり 断面① (南から)



3. 05006流路・落込、05308溝 断面① (南から)



4. 05006流路・落込、05389溝 断面 (南から)



5. 05006流路・落込、05308溝 変形構造 (南から)



6. 05007 土坑 (東から)



7. 05007 土坑 断面 (東から)

図版58 弥生時代末～古墳時代初頭 第5-2b(2)面



1. 05008 土坑
(東から)




2. 05008 土坑 断面
(東から)



3. 05008 土坑
出土土器
(南東から)

図版59 弥生時代末～古墳時代初頭 第5-2b(2)面



1. 05009 井戸 断面 (南から)



2. 05009 井戸底 出土土器 (南から)



3. 05015 暗渠 出土土器 (南から)



4. 05016 竪穴建物内 05017 土器集積 (南から)



5. 05020・05022・05024 竪穴建物 (北から)



6. 05020 竪穴建物 (南東から)

図版60 弥生時代末～古墳時代初頭 第5-2b(2)面



1. 05025 炉 (南西から)




2. 05025 炉 断面 (南西から)



3. 05032・05035
竪穴建物
(北東から)

4. 05032 竪穴建物内
05034 土坑
(南から)

図版61 弥生時代末～古墳時代初頭 第5-2b(2)面



05035竪穴建物内：1. 05036炉（東から）



2. 05036炉 断面（北東から）



3. 05038柱穴 断面（南から）



4. 05039柱穴 断面（南から）



5. 05043・05049竪穴建物（北西から）

図版62 弥生時代末～古墳時代初頭 第5-2b(2)面



05049 竪穴建物：1. 全景（北東から）



2. 断面（北から）



3. 05050 炉（北西から）



4. 05051 柱穴 断面（西から）



5. 05052 柱穴 断面（南西から）

図版63 弥生時代末～古墳時代初頭 第5-2b(2)面



1. 05056 竪穴建物 断面（西から）



2. 05056 竪穴建物 断面（南から）



3. 05057 井戸
断面（南から）



4. 05067 竪穴建物 出土遺物（南から）



5. 05071 竪穴建物（西から）

図版64 弥生時代末～古墳時代初頭 第5-2b(2)面



1. 05071～05073 竪穴建物
(北西から)
2. 05072 竪穴建物
(北西から)
3. 05072 竪穴建物 断面
(南西から)

図版65 弥生時代末～古墳時代初頭 第5-2b(2)面



1. 05076 土坑
(南西から)



2. 05076 土坑
出土土器
(南西から)



3. 05081 溝 断面 (南東から)



4. 05086 土坑 出土木製品 (東から)

図版66 弥生時代末～古墳時代初頭 第5-2b(1)面



1. 中部北半 (北から)



2. 中部南半 (西から)

図版67 弥生時代末～古墳時代初頭 第5-2b(1)面



1. 中部南半 (西から)




2. 西部北半 (北から)

図版68 弥生時代末～古墳時代初頭 第5-2b(1)面




1. 西部南半 (南西から)



2. 01-4 調査区 (北から)

図版69 弥生時代末～古墳時代初頭 第5-2b(1)面



1. 02-2 調査区 (西から)



2. 東部南半 (東から)

図版70 弥生時代末～古墳時代初頭 第5-2b(1)面



1～3. 05006 流路・落込 出土遺物 (南東・西・北から)

図版71 弥生時代末～古墳時代初頭 第5-2b(1)面



1. 05096 落込 (西から)



2. (東から)



3. 断面⑨ (南から)



4. 断面⑩ (南から)

2～4. 05100 溝

図版72 弥生時代末～古墳時代初頭 第5-2b(1)面



1. 05100・
05386 溝 断面
① (南から)



2. 05100・
05386 溝 出土
土器 (南から)



3. 05101 溝
出土土器
(東から)


図版73 弥生時代末～古墳時代初頭 第5-2b(1)面



1. 05101 溝
出土土器 (南東から)



2. 05103 溝
出土木製品 (西から)



3. 05187 土坑
出土土器 (北から)

図版74 弥生時代末～古墳時代初頭 第5-2b(1)面



1. 西部南半 (南から)



2. 05209 土坑 (西から)



3. 05210 土坑 出土土器 (東から)



4. 05210 土坑 断面 (西から)

図版75 弥生時代末～古墳時代初頭 第5-2b(1)面



1. 05212 土坑 断面
(南から)



2. 05212 土坑 出土土器
(南から)



3. 05212 土坑 断面
(南から)

図版76 弥生時代末～古墳時代初頭 第5-2b(1)面



1. 05217~05236畝間溝群 (北西から)



2. 05263土坑 出土土器 (南から)



3. 05272土坑 (南から)

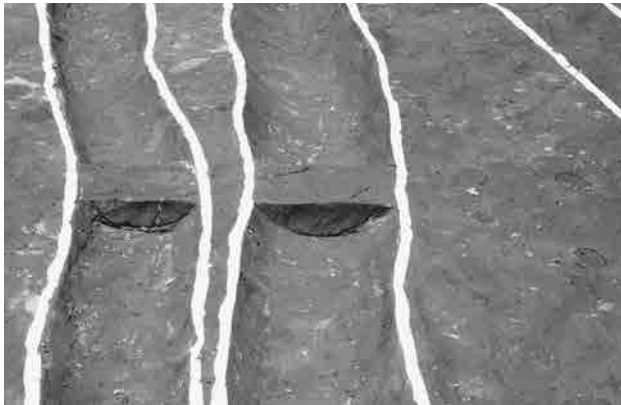


4. 05247~05256畝間溝群 (東から)

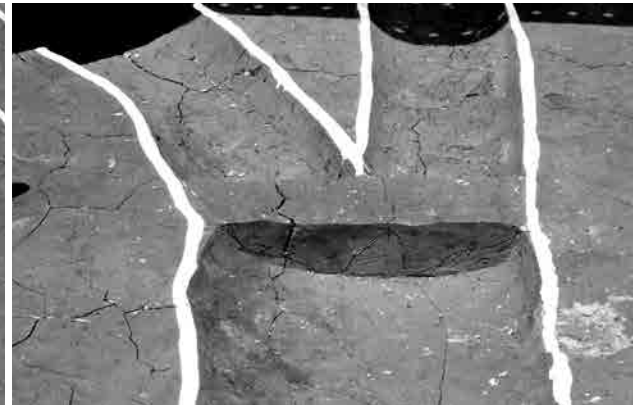
図版77 弥生時代末～古墳時代初頭 第5-2b(1)面



1. 05284 畝間溝群 (西から)



2. 05289 溝 (北西から)



3. 05291 溝 (南東から)



4. 05292・05293溝 (北西から)



5. 05295 溝 出土土器 (西から)

図版78 弥生時代末～古墳時代初頭 第5－2面




1. 東部北半 (北東から)



2. 東部南半 (北から)



1. 中部南半 (西から)



2. 02-2 調査区 (西から)

図版80 弥生時代末～古墳時代初頭 第5-2面



1. 3・4・
6・7号墳
(北から)

2. 3・4号墳
(西から)



3号墳 3. 西側周溝 断面 (南から)



6. 西側周溝 断面 (北から)



4. 北側周溝 断面 (西から)



7. 北西部 (南から)



5. 南側周溝 断面 (西から)

図版81 弥生時代末～古墳時代初頭 第5-2面



4号墳

1. 全景 (北から)



2. 北側周溝 断面

(西から)



3. 西側周溝 断面

(南から)



4. 墳丘 断面 (西から)




5. 主体部① 断面 (西から)



6. 主体部① 断面 (西から)

図版82 弥生時代末～古墳時代初頭 第5－2面



6号墳 1. 全景（北から） 2. 6・7号墳間周溝 断面（南から） 3. 墳丘 断面（北東から）
 4. 主体部①・副埋葬施設②（北東から） 5. 主体部①（北東から）
 6. 主体部① 断面（北東から） 7. 副埋葬施設②（東から）

図版83 弥生時代末～古墳時代初頭 第5-2面

7号墳

1. 全景

(南西から)



2. 北側周溝
断面 (東から)




3. 北東側周溝
断面 (西から)



4. 東側周溝
断面 (南から)



5. 南西側周溝
断面 (南東から)



図版84 弥生時代末～古墳時代初頭 第5-2面



7号墳
主体部①
1. 全景
(北から)



2. 断面 (南から) 3. 棺内 断面 (南から) 4. 掘方 断面 (南から)
5. 木棺底板 (南から) 6. 完掘 (北東から)



8号墳

- 1. 西側周溝 (南から)
- 2. 北側 出土土器
(北東から)



05337 木棺墓

- 3. 全景 (北西から)
- 4. 人骨 (北から)
- 5. 掘方 断面
(南西から)
- 6. 掘方 断面
(東から)




図版86 弥生時代末～古墳時代初頭 第5－2面



10号墳

1. 盛土除去後
(北東から)
2. 盛土除去後
(南東から)




11号墳

3. 盛土除去後 (南から)
4. 主体部① (北から)
5. 西側周溝 断面
(南から)
6. 主体部①上面
出土土器 (北西から)
7. 主体部① (北東から)
8. 主体部① 断面
(南西から)



図版87 弥生時代末～古墳時代初頭 第5-2面



1. 中部北半全景 (北西から)

31号墳 : 2. 全景 (北西から)

3. 墳丘 断面 (東から)

30号墳 : 4. 全景 (北から)

5. 南西周溝 出土土器 (東から)



29号墳
1. 全景（北から）



2. 西側周溝 断面
（南西から）



3. 墳丘 断面
（西から）

図版89 弥生時代末～古墳時代初頭 第5-2面



29号墳：1. 南側墳丘 断面（南西から）



2. 東側墳丘 断面（南東から）



3. 副埋葬施設② 木棺（北西から）



4. 副埋葬施設② 木棺（南東から）



5. 副埋葬施設③ 土器棺（南から）



6. 副埋葬施設③ 土器棺 断面（南から）



7. 副埋葬施設④ 土器棺（西から）



8. 副埋葬施設④ 土器棺 断面（南から）

図版90 弥生時代末～古墳時代初頭 第5－2面



29号墳


- 1. 副埋葬施設⑤
土器棺 (西から)
- 2. 副埋葬施設⑤
土器棺 断面
(南から)
- 3. 南西周溝
出土土器
(西から)



4. 南東周溝 出土土器 (北東から)



5. 北東墳丘 副埋葬施設②上面 出土土器 (北から)



05340 土器棺墓 6. 全景 (南から)



7. 出土土器 (南から)



28号墳：1. 全景（南東から） 2. 副埋葬施設② 断面（南から） 3. 副埋葬施設②（北から）
4. 北側周溝・墳丘 断面（北西から） 5. 南側周溝・墳丘 断面（南西から）

図版92 弥生時代末～古墳時代初頭 第5－2面



28号墳

1. 墳丘上 05341土坑 (東から)



2. 05341土坑 断面

(南東から)

3. 28号墳 墳頂 出土土器

(北西から)



27号墳

4. 全景 (北西から)



5. 西側周溝 断面 (北から)



6. 墳丘・主体部① 断面 (北から)

図版93 弥生時代末～古墳時代初頭 第5-2面



35号墳

1. 全景 (西から)



2. 南側墳丘 断面 (南西から)



05342 土器棺墓 3. 全景 (北から)



4. 断面 (北から)

図版94 弥生時代末～古墳時代初頭 第5－2面



34号墳
1. 全景
(西から)



2. 南側周溝
断面
(南西から)
3. 西側周溝
断面 (南から)
4. 墳丘 断面
(南西から)



5. 墳丘中央部 断面 (南西から)

6. 墳丘内 出土土器 (北東から)



05348 土坑墓
1. 全景 (東から)



2. 東西断面
(南から)



3. 南北断面
(西から)



4. 頭蓋骨 (東から)



5. 大腿骨 (北から)



1. 39号墳
(北から)




2. 40号墳
(東から)



3. 40号墳
墳丘 断面
(南西から)

図版97 弥生時代末～古墳時代初頭 第5-2面



1. 中部南半 (南西から)

19号墳

2. 全景 (東から)



3. 西側周溝 断面
(南から)



4. 南側周溝 断面
(東から)





1. 60・19号墳間
周溝 断面
(東から)



2. 60号墳 墳丘
・西側周溝 断面
(南から)



3. 52号墳 墳丘
(南東から)

図版99 弥生時代末～古墳時代初頭 第5-2面



52号墳

1. 南側周溝 出土土器
(東から)



2



3

2. 南側周溝 断面
(南西から)

3. 北側周溝 断面
(西から)

4. 東側周溝 断面
(南から)



5. 主体部①断面 (南西から)



6. 墳丘 断面 (西から)

図版 100 弥生時代末～古墳時代初頭 第5 - 2面



26号墳
1. 全景 (北から)



2



5



3



6



4



7

2. 北東周溝 断面 (北西から) 3. 北西周溝 断面 (南西から) 4. 南西周溝 断面 (北西から)
主体部① 5. 掘方 (北西から) 6. 木棺 (北から) 7. 断面 (北西から)

25号墳

1. 全景 (北から)



2. 25・26号墳間周溝
断面 (北東から)



3



4



5



6



6



7


3. 北側周溝 断面 (東から)

4. 北側周溝 出土木製品 (北東から)

5. 墳丘南側 断面 (北から)

6. 墳丘東側 断面 (南東から)

7. 主体部① (西から)



05339 木棺墓 4. 全景 (北西から)




05343 土器棺墓

1. 全景 (東から)

2. 出土土器 (東から)

3. 断面 (北東から)

5. 断面 (南西から)



50号墳：1. 全景（南から） 2. 北側周溝・墳丘 断面（西から） 3. 南側周溝・墳丘 断面（西から）
4. 東側周溝・墳丘 断面（南東から） 5. 西側墳丘（南西から） 6. 墳丘中央 断面（西から）
7. 主体部① 断面（南西から） 8. 主体部① 蓋板（西から）

図版 104 弥生時代末～古墳時代初頭 第5 - 2面



59号墳

- 1. 墳丘北側 断面 (北東から)
- 2. 主体部① 断面 (北から)
- 3. 主体部① 人骨 (西から)
- 4. 主体部① 完掘 (東から)

58号墳

- 5. 東側周溝 断面 (南から)

57号墳：主体部①

1. 検出状況
(東から)
 2. 断面 (西から)
 3. 断面 (南西から)
- 51号墳
4. 全景 (南から)



図版 106 弥生時代末～古墳時代初頭 第5-2面



51号墳

1. 南側周溝
断面

(東から)

2. 東側周溝
・墳丘 断面

(南東から)

3. 南側周溝
断面

(北東から)



4. 主体部① (西から)

図版 107 弥生時代末～古墳時代初頭 第5 - 2面



51号墳：1～3. 主体部①（北東・西・西から）

4. 北側周溝 出土人骨（北東から）



5. 墳墓群（北東から）



24号墳：1. 全景（南西から）




2. 南東側周溝 出土遺物（南西から）



3. 南東側周溝 断面（東から）



4. 北東側周溝 断面（南から）



5. 主体部① 出土人骨（北西から）



13号墳：1. 全景（北西から） 2. 北側周溝 断面（東から） 3. 南側周溝 断面（東から）
4. 墳頂部（北東から） 5. 墳頂部北西 出土土器（東から） 6. 墳頂部東 出土土器（東から）

図版 110 弥生時代末～古墳時代初頭 第5-2面



13号墳 主体部①：1. 検出状況（西から） 2. 断面（南から） 3. 断面（西から）
 4. 頭蓋骨（北西から） 5. 人骨・木棺（西から） 6. 木棺蓋板（西から）
 7. 木棺底板（南西から）

図版 111 弥生時代末～古墳時代初頭 第5-2面



14号墳：1. 全景（北東から）

2. 北西側周溝 人骨（西から）

12号墳：3. 主体部①（南西から）

4. 南東側墳丘 断面（南西から）

5. 南東側周溝 断面（南西から）



15号墳：1. 全景（北東から）

2. 北東側周溝 出土土器（南東から）

3. 西側墳丘斜面 出土土器（南西から）

4. 北側周溝 出土土器（北東から）

5. 北側周溝 出土土器（北東から）



15号墳：1. 断面（北から）



2. 北西側周溝 断面（北東から）



3. 東側周溝 断面（北東から）



4. 南西側周溝 出土木製品（西から）



5. 北西側周溝 出土木製品（南から）



6. 北西側周溝 出土土器（東から）



7. 南西側周溝 出土木製品（北東から）


図版 114 弥生時代末～古墳時代初頭 第5-2面



15号墳：1. 南西側周溝 出土遺物（東から）



2. 北西側周溝 出土遺物（北西から）



3. 北西隅周溝 出土土器（北から）



4. 主体部① 断面（北から）



5. 主体部① 断面（西から）



38号墳：6. 南側周溝 断面（東から）



7. 墳丘南側 断面（東から）

図版 115 弥生時代末～古墳時代初頭 第5-2面



23号墳：1. 北西側周溝 断面（南から）



4. 北東側周溝外 出土土器（南東から）



2. 北側周溝 断面（西から）



41号墳：5. 西側周溝 断面（南から）



3. 南側周溝 断面（東から）



22号墳：6. 全景（北から）

図版 116 弥生時代末～古墳時代初頭 第5－2面



22号墳：1. 北側墳丘斜面 出土土器（北東から）



2. 北側周溝 出土土器

（北から）



3. 北側周溝 出土土器

（西から）



4. 東側周溝 出土土器

（南東から）

22号墳

1. 北側周溝・
墳丘 断面
(北東から)



2. 西側周溝・墳丘
断面 (北から)



3. 西側墳丘
断面 (北から)



4. 主体部① 断面 (北から)



5. 副埋葬施設② 断面 (北から)




6. 下面 耕作痕 (北から)

図版 118 弥生時代末～古墳時代初頭 第5-2面



22号墳 主体部①・副埋葬施設②：1. 全景（南から）



2. 完掘（南から）



32号墳

3. 北西側周溝 断面（北東から）



4. 南西側周溝 断面

（南東から）



5. 主体部① 断面（南東から）



1. 墳墓群 (南東から)

63号墳

2. 全景 (東から)



3. 南側周溝 断面 (東から)



4. 北側周溝 断面 (東から)



図版 120 弥生時代末～古墳時代初頭 第5-2面



62号墳
1. 全景
(北西から)



3. 西側墳丘・周溝
断面(北から)

図版 121 弥生時代末～古墳時代初頭 第5-2面

53号墳

1. 全景 (南から)



2. 東側周溝 断面 (北東から)



54号墳

3. 南側周溝 断面 (南西から)



4. 西側周溝 断面 (南から)






55号墳

1. 西側墳丘・周溝 出土土器
(北から)


2. 西側周溝 断面
(南西から)

3. 北側周溝 出土土器
(北から)



05346 木棺墓：1. 掘方（西から） 2. 木棺・人骨（南西から）
49号墳：3. 全景（南から） 4. 南側周溝 断面（東から）

図版 124 弥生時代末～古墳時代初頭 第5-2面



49号墳：1. 南西隅周溝 出土土器（南から）

2. 西側墳丘・周溝 断面（南東から）

3. 墳丘南側 断面（北東から）

4. 西側周溝 出土石製品（南東から）

5. 49・55号墳間周溝（東から）



43号墳：1. 全景（南東から）



2. 全景（南西から）

図版 126 弥生時代末～古墳時代初頭 第5 - 2面



1. 43・49号墳間周溝 断面（南東から）



2. 43・46号墳間周溝 断面（東から）



3. 43号墳 西側墳丘 断面（南から）




43号墳

- 1. 東側周溝 断面
(南東から)
- 2. 南側周溝 断面
(西から)
- 3. 南側周溝 出土土器
(東から)
- 4. 南側周溝 出土遺物
(西から)
- 5. 東側墳丘 出土梯子
(南から)




図版 128 弥生時代末～古墳時代初頭 第5-2面



43号墳 主体部①： 1. 検出状況（西から） 2. 東西断面（北西から） 3. 出土人骨（南東から）
4. 木棺底板（西から） 5. 掘方断面（西から）


図版 129 弥生時代末～古墳時代初頭 第5-2面



05345 木棺墓

1. 検出状況 (東から)

2. 棺内埋土 断面 (西から)



3. 棺内 完掘 (北西から)



4. 木棺底板 (南西から)



5. 掘方 断面 (北から)



6. 掘方 断面 (西から)

図版 130 弥生時代末～古墳時代初頭 第5 - 2面



05347 木棺墓

1. 全景 (南東から)



2. 出土歯 (南から)



3. 小口板・埋土 断面 (南から)



4



5



6



7

05363木棺墓 4. 全景 (南西から)

5. 棺内小口板 (西から)

6. 歯牙

7. 木棺床面 (南から)

図版 131 弥生時代末～古墳時代初頭 第5-2面



46号墳：1. 東側周溝 断面（南から）

3. 南側周溝 出土土器（西から）

5. 主体部① 掘方（南から）

2. 南西側周溝 出土木製品（西から）

4. 主体部① 木棺（北から）

6. 主体部① 出土管玉（東から）

図版 132 弥生時代末～古墳時代初頭 第5-2面



9号墳
1. 全景 (北から)



主体部①
2. 掘方 (北から)
3. 木棺 (西から)
4. 西側周溝 断面
(北から)



5. 東側周溝 断面
(南から)

図版 133 弥生時代末～古墳時代初頭 第5-2面

1. 18号墳 北東
側周溝 出土土器
(西から)



2. 56号墳 墳頂
部 出土土器
(東から)



3. 20号墳 全景 (南から)

図版 134 弥生時代末～古墳時代初頭 第5 - 2面



1. 20・21号墳間 周溝
断面（北東から）



20号墳 主体部①
2. 蓋板（北西から）



3



4



5



6

3. 木棺・人骨（西から） 4. 埋土・覆土 断面（北から） 5. 木棺底板・人骨（南から）
6. 埋土・覆土 断面（西から）



45号墳

1. 全景

(北から)



2. 東側周溝

・墳丘 断面

(北から)



3. 北側周溝

・墳丘 断面

(西から)



1. 墳墓群 (南から)



2. 48号墳 (南東から)

図版 137 弥生時代末～古墳時代初頭 第5-2面

48号墳

1. 北側周溝 出土土器
(北から)



3. 南東側周溝 出土土器
(南から)



4. 北西側周溝 出土土器 (北西から)



5. 南側周溝 出土遺物 (南から)

図版 138 弥生時代末～古墳時代初頭 第5－2面



48号墳

1. 東側周溝 出土遺物

(北東から)



2. 南東側周溝 断面

(北東から)



3. 北西側周溝 断面

(北から)





4. 北東側周溝 断面

(西から)

図版 139 弥生時代末～古墳時代初頭 第5-2面

48号墳 主体部①

1. 棺内埋土断面（北から）
2. 木棺（北東から）
3. 人骨（西から）
4. 木棺北側小口板（北東から）
5. 木棺底板（北東から）
6. 完掘（北東から）



図版 140 弥生時代末～古墳時代初頭 第5－2面



47号墳：1. 東側周溝 断面（南から）



2. 北側周溝 断面（北西から）



3. 墳丘北側 断面（西から）



44号墳：1. 全景（東から）

2. 後方部北側
周溝 断面
（東から）



3. 前方部北側
周溝 断面
（東から）



4. 前方部北側
周溝 断面
（東から）



図版 142 弥生時代末～古墳時代初頭 第5-2面



44号墳：1. 東側墳丘・周溝(西) 断面(北から)

2. 東側周溝(中)～堤 断面(北から)

3. 東側周溝(東)・前方部墳丘 断面(北から)

4. 南側くびれ部(南から)

5. 前方部・周溝(南から)

図版 143 弥生時代末～古墳時代初頭 第5-2面




44号墳：1. 後方部北側周溝 出土遺物（北西から）



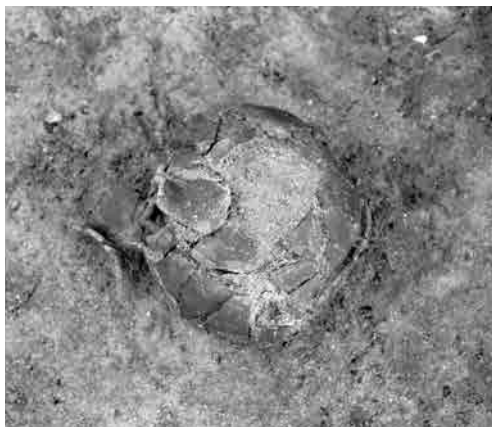
2. 前方部北側周溝 断面（北東から）



3. 後方部墳丘北側 断面（東から）



4. 北側周堤 出土土器（北から）



5. 後方部西側周溝 出土土器（北から）



6. 後方部西側周溝（南から）



7. 炭集中部（南から）



8. 05364人骨（南から）

図版 144 弥生時代末～古墳時代初頭 第5 - 2面



05006 流路・落込：1. 全景（南から）



2. 出土遺物（北から）

図版 145 弥生時代末～古墳時代初頭 第5-2面



05006 流路・落込、
05308 溝間
1. 底部高まり部分
(北から)



2. 杭列
(南西から)
3. 敷葉 (西から)
4. 杭列・断面
(南から)

図版 146 弥生時代末～古墳時代初頭 第5 - 2面



1. 05006流路・落込、05308溝（北から）

2. 05308溝 断面（北から）

3. 05308溝底 工具痕（北東から）

図版 147 弥生時代末～古墳時代初頭 第5-2面

1. 05372堤、05377畦畔
断面（西から）
2. 05378・05101溝
断面（東から）
3. 05101溝
出土木製品（北から）
4. 05378・05101溝
断面（西から）
5. 05310土坑 断面
（南から）





1



2

05315 竪穴建物


1. 全景 (南から)

2. 南側側溝 断面

(南から)

3. 炭化材 (南から)

4. 炭化材 (北から)



3



4



1. 05313 土器集積 (東から)



2. 05314 土器集積 (東から)

図版 150 弥生時代末～古墳時代初頭 第5-2面



1. 05365・05373

畝溝群

(北西から)

2. 05368 畝溝群

(東から)


3. 05369 高まり

断面 (東から)





05349 土器集積：1. 作業風景（東から）



2. 全景（北から）



1. 05306溝・05307微高地 (南から)



2. 05306 溝 断面 (西から)

図版 153 弥生時代末～古墳時代初頭 第5-1(2)面



1. 東部南半 (東から)



2. 東部北半 (北東から)

図版 154 弥生時代末～古墳時代初頭 第5-1(2)面

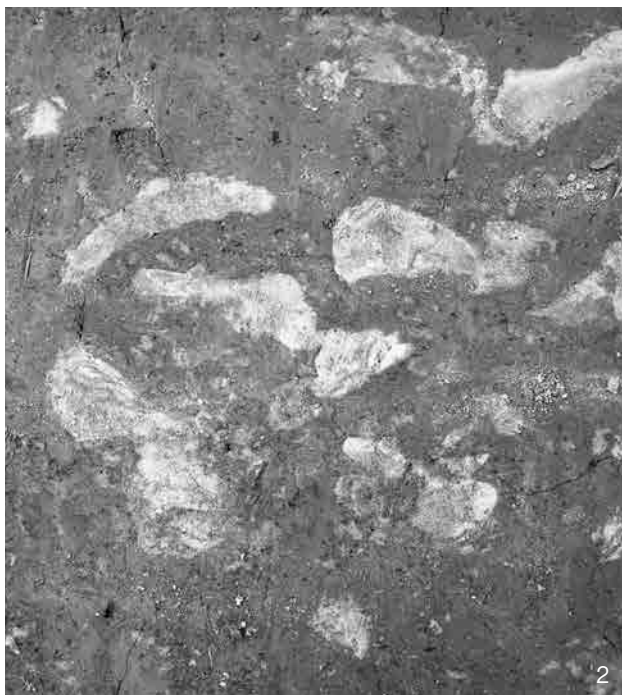



1. 中部北半 (北東から)




2. 中部南半 (南西から)

図版 155 弥生時代末～古墳時代初頭 第5-1(2)面



1. 02-2 調査区 全景 (西から) 2. 05385 溝 (東から) 3. 05385 溝 断面 (東から)
4. 05397 堤 杭列 断面 (東から) 5. 05385 溝底面 足跡 (南から)

図版 156 弥生時代末～古墳時代初頭 第5-1(2)面



05379 堤 1. 全景 (東から)



3. 盛土除去後 敷葉 (東から)



2. 断面 (東から)

図版 157 弥生時代末～古墳時代初頭 第5-1(2)面

05379 堤

1. 敷葉

(南から)



2. 断面

(西から)



3. 盛土・敷葉

(南から)



図版 158 弥生時代末～古墳時代初頭 第5-1(2)面



1. 05425 堤 (東から)

2. 05421 流路 出土木製品 (南東から)



3. 05419 落込 出土遺物 (東から)

図版 159 弥生時代末～古墳時代初頭 第5-1(2)面

1. 05100溝、05382・
05383堤、05384溝 断面
(東から)
2. 05382・05383堤、
05384溝 (北から)
3. 05383堤、05384溝
断面 (南から)
4. 05382堤 断面
(南から)



図版 160 弥生時代末～古墳時代初頭 第5-1(2)面



05387 堰

1. 全景 (南から)

2. 木組状況

(東から)



2



3

3. 出土木製品

(北から)

4. 上部構造除去後

(南から)



4

図版 161 弥生時代末～古墳時代初頭 第5-1(2)面



1. 05386 溝、
05300 落込 断面
(南から)



2. 05384 溝、
05100 溝 断面③
(南から)



3. 05006 ・
05308 たわみ
(南から)

4. 05308 たわみ
出土遺物
(南東から)

5. 05379 ・ 05424
堤、05394 溝
断面 (東から)



図版 162 弥生時代末～古墳時代初頭 第5-1(2)面



05389 溝

1. 全景 (北東から)



2. 断面 (北から)



3. 断面・出土遺物

(南から)

図版 163 弥生時代末～古墳時代初頭 第5-1(2)面



1. 05392 畝間溝群 (北から)



2. 05402 土坑 断面 (南から)



3. 05405 土器棺墓 断面 (東から)



4. 05405 土器棺墓 (東から)



5. 05408 畝間溝群 (南から)



6. 05408 畝間溝群 完掘 (南東から)

図版 164 弥生時代末～古墳時代初頭 第5-1(2)面



1. 05414 土坑 (南西から)




2. 05385 溝周辺 (南西から)

図版 165 弥生時代末～古墳時代初頭 第5-1(1)面



1. 東部南半 (東から)



2. 02-2 調査区 (西から)

図版 166 弥生時代末～古墳時代初頭 第5-1(1)面



05423 堰：1. 上流側 全景（北から）



2. 下流側 全景（北から）

図版 167 弥生時代末～古墳時代初頭 第5-1(1)面



05423 堰：1. 下流側 全景（北西から）



2. 上流側 全景（南東から）

図版 168 弥生時代末～古墳時代初頭 第5-1(1)面



05423 堰

1. 盾出土状況 (東から)



2. 南側木組 (東から)

3. 中央木組 (東から)

図版 169 弥生時代末～古墳時代初頭 第5-1(1)面

1. 05423 堰 断面
(南から)



2. 05427 堰
(北東から)



3. 05382・05383堤、
05384 落込
(南西から)



4. 05424 堤・敷葉
断面 (南東から)



図版 170 弥生時代末～古墳時代初頭 第5-1(1)面



1. 05389 溝・
05428 高まり 断面
(南から)



2. 05428 高まり・
敷葉 (東から)



3. 05428 高まり、
上層 断面
(西から)

図版 171 弥生時代末～古墳時代初頭 第5-1(1)面

05418 溝

1. 北側堤（北から）



2. 出土土器（西から）



3. 出土土器（西から）



4. 出土木製品（南東から）



図版 172 弥生時代末～古墳時代初頭 第5-1(1)面・1面



1. 05418 溝 断面
(北から)



2. 05418溝、05389溝
断面(北東から)



3. 西部南半(南東から)



1. 01-4 調査区 (北から)



2. 舟舳先 (南から)

図版 174 古墳時代前期 第4-2・4-2b面



1. 東部南半 <第4-2b面> (東から)



2. 東部南半 (東から)




1. 中部南半 (西から)



2. 西部南半 (南から)

図版 176 古墳時代前期 第4 - 2面




1. 04011 溝 断面 (北から)

2. 04013・04044溝 断面 (東から)

3. 04013・04044溝、04043流路 断面 (北から)

4. 04017・04087溝 断面 (南から)

5. 04015・04083畦畔 出土土器 (北から)



1. 04019~04022竪穴建物（北から）



2. 04026ピット（西から）



3. 04026ピット 断面（西から）



4. 05382・05383畦畔間 出土木樋（南から）

図版 178 古墳時代前期 第 4 - 1 面



1. 東部北半 (南東から)



2. 東部北半 (東から)



1. 東部南半 (東から)



2. 中部北半 (北西から)

図版 180 古墳時代前期 第 4 - 1 面



1. 中部南半 (南西から)



2. 中部南半 (南西から)




1. 西部北半（北から）




2. 西部南半（南東から）

図版 182 古墳時代前期 第 4 - 1 面



1. 01-4 調査区 (南から)



2. 02-2 調査区 (北東から)



04041 溝：1. 北半（南東から）

2. 越流（北西から）

3. 断面（南東から）


図版 184 古墳時代前期 第4-1面



1. 04043 流路、
04044 溝
(南東から)



2. 04043 流路、
04040 護岸施設
(南から)



3. 04044 溝、
04113 水口
(北から)



4. 04042溝、04043流路、04063・04064堤 断面① (南から)

図版 185 古墳時代前期 第4-1面



1. 04044 溝 (東から)



2. 04043 流路 (東から)



3. 04043 流路 断面
(東から)



4. 04061 溝 断面
(南から)

図版 186 古墳時代前期 第4-1面



- 1. 04062 溝 (東から)
- 04069 溝
- 2. 全景 (北から)
- 3. 破堤 (南西から)

- 4. 04070 溝
(北西から)



5. 04069 溝 断面 (南から)

6. 04070 溝 断面 (南から)

1. 04078 水口
(北西から)



2. 04081 破堤 (南西から)




3. 04081 破堤 (南西から)



図版 188 古墳時代前期 第4-1面



1. 04083 畦畔
出土土器
(北西から)



2. 04102 土坑
出土土器
(北から)



3. 04112 畦畔 (北から)



1. 05382・05383畦畔
(北東から)



2. 05383 畦畔 (北東から)



3. 東部中央 (西から)

図版 190 古代 第3 - 3面



1. 東部南半 (東から)



2. 中部北半 (北から)

03019 池
1. 完掘
(南から)



2. 全景・断面
(南から)



3. 東側斜面の粘土 (西から)



4. 断面① (北西から)

図版 192 古代 第3 - 3面



03019 池

1. 断面② (南から)



2. 出土土器 (北から)



3. 出土土錘 (西から)



4. 出土獣骨 (南から)



5. 出土獣骨 (東から)



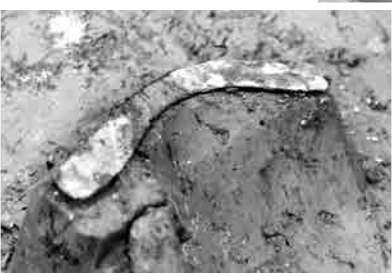
6. 03021 溝 (北西から)



1. 西部南半 (西から)

2. 03019 池 (南から)

3. 03019 池 出土鎌
(東から)



4. 03052 土坑 断面 (北から)



5. 03100土坑・03051溝 断面 (南から)

図版 194 平安時代 第3-1面



1. 東部北半 (東から)



2. 東部南半 (東から)



3. 中部南半 (南東から)



1. 中部北半 (北から)



2. 中部北半 (北から)



3. 中部南半 (南から)

図版 196 平安時代 第3-1面



1. 西部北半
(西から)



2. 03068 ピット 断面 (南から)



3. 03094 土坑 断面 (南から)



4. 03099 土坑 断面 (東から)



5. 03106 溝 断面 (東から)



6. 03119 井戸 断面 (西から)



7. 03132 土坑 断面 (北から)



1. 03134 土坑 断面 (南から)



2. 03138 土坑 断面 (北から)



3. 03139 土坑 断面 (南から)



4. 03144 土坑 断面 (南から)



5. 03144 土坑 (南東から)



6. 03145 土坑 断面 (南から)



7. 03145 土坑 出土遺物 (南東から)




8. 03148 土坑 断面 (南から)


図版 198 平安時代 第3-1面



1. 03148・03144・03145 土坑
(東から)



2



3


03149 掘立柱建物
2・3. 全景 (西から)



4. 03150 柱穴 断面 (北から)



5. 03152 柱穴 断面 (南から)




6. 03153 柱穴 断面 (北から)



7. 03154 柱穴 断面 (西から)

図版 199 平安時代 第3-1面



1. 03156 柱穴 断面 (北から)



2. 03159 柱穴 断面 (北から)




3. 03160 柱穴 断面 (東から)



4. 03161 柱穴 断面 (南から)



5. 03168 土坑 断面 (南から)



6. 03174 土坑 (南から)



7. 03216 井戸 出土土器 (北から)



8. 03216 井戸 断面 (南から)

図版 200 平安時代 第3-1面



1. 03216 井戸 (西から)




2. 03216 井戸 井戸枠 (南から)



3. 03216 井戸 井戸枠 (南から)



4. 03219 溝 (南から)



5. 04-1 調査区 (南から)



6. 03221 溝 断面 (南から)



- 1. 中部南半 (南東から)
- 2. 西部南半 (南から)
- 3. 02003 土坑 断面 (南西から)



- 4. 02009 土坑 断面 (東から)
- 5. 02004、01002土坑 断面 (南西から)

図版 202 中世 第2面



1. 02015 土坑 断面
(東から)
2. 02015・02016土坑
(北から)

02020 落込
3. 断面④ (東から)
4. 断面 (北東から)
5. 完掘 (南東から)
6. 断面②北半 (西から)



02020 落込

- 1. スッポン群 (東から)
- 2. スッポン (東から)

4. 02059 土坑 断面 (北から)

3. 02020・02021 落込 断面② (北西から)






5. 02061 土坑 出土土器 (北から)



6. 02061 土坑 断面 (南から)

図版 204 中世 第2面



02062掘立柱建物

- 1. 全景 (南から)
- 2. 02065 柱穴
断面 (西から)
- 3. 02067 柱穴
断面 (北から)
- 4. 02069 柱穴
断面 (西から)
- 5. 02070 柱穴
断面 (西から)
- 6. 02092 井戸
断面 (南から)
- 7. 02090 落込
(北東から)

1. 東部北半
(東から)



2. 中部南半
(南西から)



3. 西部南半
(南から)




図版 206 近世 第1 - 4 下面



1. 01001 井戸 断面 (南から)



3. 01003 土坑 断面 (南から)



2. 01001 井戸 断面 (南から)



4. 01015 土坑 断面 (西から)



5. 01036 鋤溝群 (南から)



1. 東部北半 (東から)



2. 中部北半 (北から)



3. 中部南半 (南東から)

図版 208 近世 第 1 - 4 面



1. 西部北半
(北から)



2. 西部北半
(西から)



4. 01051 井戸 井戸枠 (南から)

3. 01051 井戸 断面 (南から)



1. 01054 井戸 断面 (西から)



2. 01056 島畠 (東から)



3. 01059 坪境溝 (東から)



4. 01059 坪境溝 断面① (東から)



5. 01059坪境溝、01061土坑 断面② (南東から)



6. 01073坪境溝、01074坪境畦畔 断面 (南から)

図版 210 近世 第1 - 3面



1. 東部北半
(東から)



2. 東部北半
(東から)



3. 中部北半
(北西から)

1. 中部北半
(北西から)



2. 中部南半
(南東から)



3. 西部北半
(西から)



図版 212 近世 第 1 - 3 面



1. 西部南半
(南から)



2. 西部南半
(南から)



3. 01059 坪
境溝・
01098 暗渠
(北西から)



01091 井戸：1. 井戸側・断面（南西から）



2. 井戸枠（南から）



3. 断面（西から）



4. 井戸枠・水溜（西から）



01092 井戸：5. 井戸枠（東から）



6. 断面（東から）




7. 井戸枠・井戸側（東から）



8. 01093 井戸 断面（東から）

図版 214 近世 第1-3面・第1-2面



第1-3面

1. 01095 溝
(西から)
2. 01100 溝
(東から)

第1-2面

3. 中部北半
(北から)

4. 中部南半
(南東から)

図版 215 近世 第1-2面・第1-1面

第1-2面
1. 西部北半
(西から)



2. 西部南半
(南から)



第1-1面
3. 中部南半
(南東から)



図版216 近世 第1-1面



1. 島島・暗渠
(南西から)



2. 01059 坪境溝 (北から)



3. 01059坪境溝・01125水口 (南東から)



4. 01059坪境溝、01060坪境畦畔・01119畦畔(北から)



5. 01106 島島 断面(東から)



6. 01126 柵 (東から)



7. 01126 柵 (南から)



01123 井戸：1. 鑑検出状況（南から）



2. 井戸枠鑑北西上部 墨書（南から）



3. 井戸枠（南から）



4. 断面（南から）




5. 井戸側 断面（南から）



01124 井戸：6. 井戸側（西から）



7. 断面（西から）



8. 01134 溝 断面（南から）



1. 0004軌道敷
(西から)



2. 0004軌道敷
(東から)



3. 0003溝
断面
(西から)

図版 219 00-1 調査区 基本層序



1. 第1～6層 断面
(西から)




2. 第1～6層 断面 (西から)



3. 第7・8層 (南西部) 断面 (北から)




4. 第7・8層 (北東部)
断面 (北から)



5. 第8b層～9b層
断面 (南から)

6. 下層確認トレンチ
(南から)



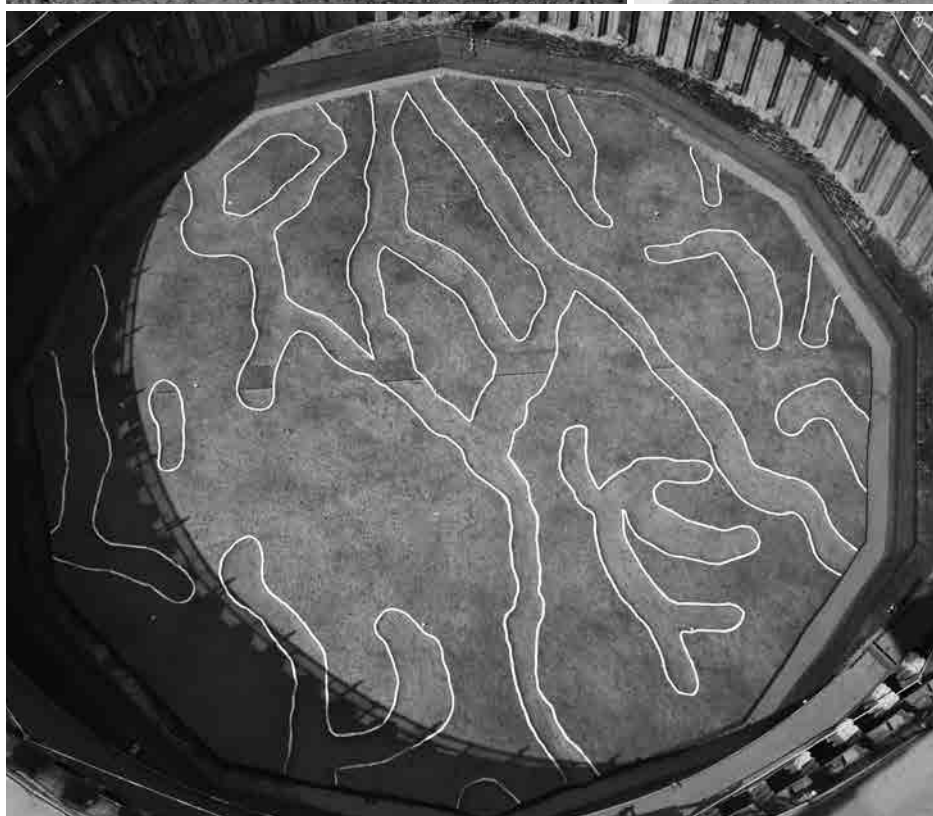


第15面

1. 全景 (南から)



2




2. 軽石出土 断面
(南西から)

3. 溝 002 断面
(南から)

4. 第14面 全景
(南から)




1. 第13面 全景
(南から)
2. ピット群 (北東から)



2



3



3. ピット62 断面
(南から)
4. 溝109 断面
(南から)


図版 222 00-1 調査区




1. 第11面（北西から）



2. 第10面（北西から）



3. 第9面（南から）




1. ピット 113 断面 (南から)




2. ピット 120 断面 (南東から)




3. ピット 122 断面 (南から)



4. ピット 128 断面 (西から)



5. 第7面 (南から)





6. 第7面 足跡 (北から)




7. 第8面 (南西から)


図版 224 00-1 調査区



1. 第5面 全景 (南から)
2. 溝 135 断面(南から)




3. 第4面 全景 (南から)
4. 溝 144 断面 (南から)



5. 第3面 全景 (東から)

6. 畦畔 146・杭列 (南から)



2. 鋤溝群 (南から)

1. 第2面 全景 (南から)



3



4



5

- 3. 鋤溝 151 断面 (南から)
- 4. 鋤溝 155 断面 (南から)
- 5. 鋤溝154~157 断面 (南から)
- 6. 第1面 (東から)



図版 226 01-3 調査区 基本層序




1. 第8～10層 断面 (南から)



3. 第4・5層断面 (北から)



2. 第2・3層断面 (東から)



4. 第1層 断面 (南から)



2 トレンチ

5. 第4面 土器群18
出土土器 (南から)

6. 第5面 自然河川21
(東から)




1 トレンチ 1. 第4面 落込19 出土土器(南から)




2. 第3層 出土土器(北東から)

2 トレンチ
3. 第3面 全景(北から)



1 トレンチ
4. 第4面 全景(西から)





1 トレンチ
1. 第3面 全景
(南から)



2. 落込14 断面 (西から)



3. 第1面下層 全景 (東から)



4. 第1面 全景 (東から)

(財)大阪府文化財センター発掘調査報告書 第156集

久宝寺遺跡・竜華地区発掘調査報告書Ⅶ

—図版(遺構)編—

—寝屋川流域下水道竜華水みらいセンター水処理施設等
建設事業に伴う発掘調査他—

2007年3月30日発行

編集発行/ (財)大阪府文化財センター
〒590-0105 堺市南区竹城台3丁21番4号
TEL 072-299-8791

印刷/ (株)中島弘文堂印刷所
〒537-0002 大阪市東成区深江南2丁目6番8号