




2



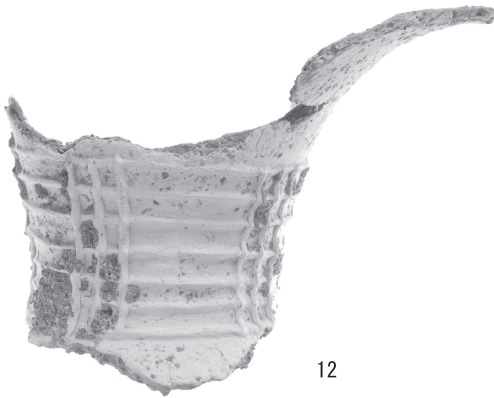
18



3



20



12



21



16



22




26



32



28



30



36



43



45






48



56



S1



S3



S6




S7



S2




S4



S5



S9



S8



S10




S11



S12



S13



S14



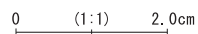
M1




M2



M3




M1: SH6  
M2: SH2  
M3: SK19



SK8 焼土塊



0 (1:2) 10cm



SH1 不明土製品



## 報告書抄録

ふりがな	とよさわいせき							
書名	豊沢遺跡							
副書名	第4次発掘調査報告書							
巻次								
シリーズ名	姫路市埋蔵文化財センター調査報告							
シリーズ番号	第9集							
編著者名	黒田 祐介							
編集機関	姫路市埋蔵文化財センター							
所在地	〒671-0246 兵庫県姫路市四郷町坂元 414 番地 1							
発行年月日	平成 25 年 (2013 年) 3 月 31 日							
ふりがな 所収遺跡名	ふりがな 所在地	コード		北緯	東経	調査期間	調査 面積	調査番号
		市町村	遺跡番号					
とよさわいせき 豊沢遺跡	ひめじしとよさわちよう 姫路市豊沢町 83 番地	28201	020457	34° 49' 25"	134° 41' 20"	2012.5.29 ～ 2012.7.6	122.32 m <sup>2</sup>	20120061
所収遺跡名	種別	主な時代	主な遺構		主な遺物			
豊沢遺跡	集落	弥生時代中期	堅穴建物 土坑	3 棟 16 基	弥生土器 石器 褐鉄鉞 ガラス滓			
		庄内式併行期 布留式期	堅穴建物 土坑	4 棟 3 基	古式土師器			
		中世	総柱建物	1 棟	須恵器 土師器			
		その他	土坑 ピット	2 基 約 70 基				
要約	学校法人摺河学園の学校施設建設に伴う発掘調査で、豊沢遺跡の集落域を確認した。確認した遺構は堅穴建物、土坑、総柱建物、ピットで、その多くは弥生時代中期と庄内式併行期に属す。また弥生時代中期の遺構からは鉄片、褐鉄鉞、ガラス滓などが出土した。							

姫路市埋蔵文化財センター調査報告 第9集	
<b>豊沢遺跡</b>	
—第4次発掘調査報告書—	
平成 25 年 (2013 年) 年 3 月 31 日 発行	
編 集	姫路市埋蔵文化財センター 〒671-0246 兵庫県姫路市四郷町坂元 414 番地 1 TEL (079)252-3950
発 行	姫路市教育委員会 〒670-8501 兵庫県姫路市安田四丁目 1 番地
印刷・製本	内海印刷株式会社 〒670-0808 兵庫県姫路市白国五丁目12-41