



①土坑4号 検出状況 ②土坑4号 半掘状況 ③土坑4号 完掘状況



①土坑7号 半掘状況

②土坑7号 検出状況

③土坑7号 半掘状況

④土坑7号 完掘状況



①土坑8号 検出状況 ②土坑8号 完掘状況
③土坑8号 半掘状況 ④土坑8号 完掘状況




①土坑9号 検出状況 ②土坑9号 完掘状況 ③土坑9号 半掘状況
 ④土坑10号 半掘状況 ⑤土坑10号 完掘状況





①土坑 12号 検出状況
③土坑 12号 完掘状況

②土坑 12号 半掘状況
④土坑 13号 完掘状況



①土坑14号 検出状況 ②土坑14号 半掘状況
 ③土坑15号 検出状況 ④土坑15号 半掘状況 ⑤土坑15号 完掘状況



①土坑16号 半掘状況 ②土坑16号 完掘状況 ③土坑17号 半掘状況 ④土坑17号 完掘状況
 ⑤土坑18号 検出状況 ⑥土坑18号 半掘状況 ⑦土坑18号 完掘状況



①土坑 19号 検出状況

②土坑 19号 半掘状況

③土坑 19号 完掘状況

④土坑 20号 検出状況

⑤土坑 20号 半掘状況

⑥土坑 20号 完掘状況

⑦土坑 21号 半掘状況

⑧土坑 21号 完掘状況



①土坑 22号 半掘状況 ②土坑 22号 完掘状況 ③土坑 23号 検出状況 ④土坑 23号 半掘状況
 ⑤土坑 23号 完掘状況 ⑥土坑 24号 半掘状況 ⑦土坑 24号 完掘状況



①




②



③



④



⑤

①土坑 25号 半掘状況
④土坑 27号 完掘状況

②土坑 25号 完掘状況
⑤土坑 27号 完掘状況

③土坑 27号 検出状況




①集石 277号 検出状況 ②集石 278号 検出状況 ③集石 280号 検出状況 ④集石 281号 検出状況
⑤集石 282号 検出状況 ⑥集石 283号 検出状況 ⑦集石 284号 検出状況



①土坑 34 号 検出状況
④土坑 34 号 完掘状況

②土坑 34 号 遺物出土状況

③土坑 34 号 完掘状況



①土坑 35号 检出状况
⑤土坑 38号 完掘状况


②土坑 38号 检出状况
⑥土坑 39号 检出状况

③土坑 38号 半掘状况
⑦土坑 39号 半掘状况

④土坑 38号 完掘状况
⑧土坑 39号 半掘状况




①土坑 40 号 検出状況 ②土坑 40 号 半掘状況 ③土坑 40 号 完掘状況
④土坑 41 号 半掘状況 ⑤土坑 41 号 完掘状況



①土坑 45号 半掘状况 ②土坑 45号 完掘状况 ③土坑 47号 検出状况 ④土坑 47号 半掘状况
⑤土坑 47号 完掘状况 ⑥土坑 48号 半掘状况 ⑦土坑 48号 完掘状况



①土坑 50号 半掘状况 ②土坑 50号 完掘状况 ③土坑 51号 半掘状况 ④土坑 51号 完掘状况
⑤土坑 54号 半掘状况 ⑥土坑 54号 完掘状况 ⑦土坑 55号 半掘状况 ⑧土坑 55号 完掘状况



①竖穴建物跡 1号 検出状況
④竖穴建物跡 1号 完掘状況

②竖穴建物跡 1号 半掘状況
⑤竖穴建物跡 1号 完掘状況

③竖穴建物跡 1号 完掘状況



①竖穴建物跡 2号 検出状況
④竖穴建物跡 2号 床面状況

②竖穴建物跡 2号 半掘状況
⑤竖穴建物跡 2号 完掘状況

③竖穴建物跡 2号 半掘状況



①竪穴建物跡3号 完掘状況 ②竪穴建物跡3号 完掘状況 ③竪穴建物跡3号 完掘状況
④竪穴建物跡3号 遺物出土状況 ⑤竪穴建物跡3号 遺物出土状況 ⑥竪穴建物跡3号 完掘状況




①土坑墓 1号 检出状况 ②土坑墓 1号 完掘状况
③土坑墓 1号 半掘状况 ④土坑墓 1号 完掘状况




①土坑墓 2号 検出状況 ②土坑墓 2号 完掘状況 ③土坑墓 2号 遺物出土状況
④土坑墓 3号 検出状況 ⑤土坑墓 3号 遺物出土状況 ⑥土坑墓 3号 完掘状況



①土坑 56 号・57 号 完掘状况 (56 号 写真右部・57 号 写真左部) ②土坑 57 号 完掘状况
③土坑 56 号 完掘状况 ④土坑 58 号 半掘状况
⑤土坑 58 号・59 号 検出状况 (58 号 写真中央部・59 号 写真左部)



①土坑 87 号 検出状況 ②土坑 87 号 半掘状況 ③土坑 87 号 完掘状況
④土坑 88 号 検出状況 ⑤土坑 88 号 完掘状況



①土坑 92 号 検出状況 ②土坑 92 号 半掘状況 ③土坑 93 号 完掘状況 ④土坑 96 号 完掘状況
⑤土坑 97 号・98 号 検出状況 (97 号写真上部・98 号写真下部) ⑥土坑 97 号・98 号 半掘状況 (97 号写真右部・98 号写真左部) ⑦土坑 97 号・98 号 完掘状況 (97 号写真右部・98 号写真左部)



①土坑 106 号 検出状況
④土坑 109 号 半掘状況
⑦土坑 110 号 完掘状況

②土坑 106 号 完掘状況
⑤土坑 109 号 完掘状況

③土坑 106 号 半掘状況
⑥土坑 110 号 半掘状況



①土坑 113 号 検出状況 ②土坑 113 号 半掘状況 ③土坑 113 号 半掘状況
④土坑 113 号 遺物出土状況 ⑤土坑 113 号 完掘状況



①土坑 117 号 半掘状况
④土坑 120 号 完掘状况
⑦土坑 118 号 半掘状况

②土坑 117 号 完掘状况
⑤土坑 118 号 検出状况
⑧土坑 118 号 完掘状况

③土坑 120 号 半掘状况
⑥土坑 118 号 遺物出土状况

图版 64
掘立柱建物跡



①掘立柱建物跡 3号 検出状況 ②掘立柱建物跡 6号 検出状況 ③掘立柱建物跡 10号 完掘状況
 ④掘立柱建物跡 11号 検出状況 ⑤掘立柱建物跡 12号・13号 検出状況 ⑥掘立柱建物跡 18号 検出状況
 ⑦掘立柱建物跡 19号 検出状況 ⑧掘立柱建物跡 25号 完掘状況



①掘立柱建物跡 27号 完掘状況 ②掘立柱建物跡 26号 検出状況 ③掘立柱建物跡 28号 検出状況
④掘立柱建物跡 28号 完掘状況 ⑤掘立柱建物跡 29号 完掘状況



①掘立柱建物跡30号 検出状況 ②掘立柱建物跡30号 完掘状況



①掘立柱建物跡 31号 完掘状況 ②掘立柱建物跡 33号 完掘状況



①古道跡1号・2号 検出状況 ②溝3号 検出状況 ③溝3号 完掘状況 ④溝3号 土層断面状況
⑤古道跡6号 検出状況 ⑥古道跡6号 検出状況 ⑦古道跡6号 検出状況 ⑧溝8号 完掘状況



①溝 14号 検出状況
⑤溝 62号 完掘状況

②溝 14号 完掘状況
③溝 14号 土層断面状況

④溝 4号 完掘状況
⑥溝 9号・10号 検出状況
⑦溝 9号・10号 完掘状況



磨集 2

集 9


集 8

集 2

磨集 4

磨集 3

磨集 1










53



54













141



142



143



146



144



147



148





173



221



180



181



206



222



207



208



250



251




252



253



254










图版 88
 VII 層包含層出土石器 1 (打製石鏃·尖頭狀石器·石槍·石匙·石匙·削器)





S25



S28



S27



S26



S29



S30



S31




S47



S49







S72



S73



S76



S74



S75



S77



S78



S79



S80



S83

S82

S81

S84

S85

S87

S86









255

256

257













S112



S113



S114



S115



S116



S117



S118



S119




S120



S121



S122



S124



S125



S123



S126



S127



S129



S128



S131



S130





S138



S139



S140



S143



S144



S146



S149



S148



S145






土坑 39-1




土坑 39-2



土坑 40-1



土坑 40-2



土坑 50-4



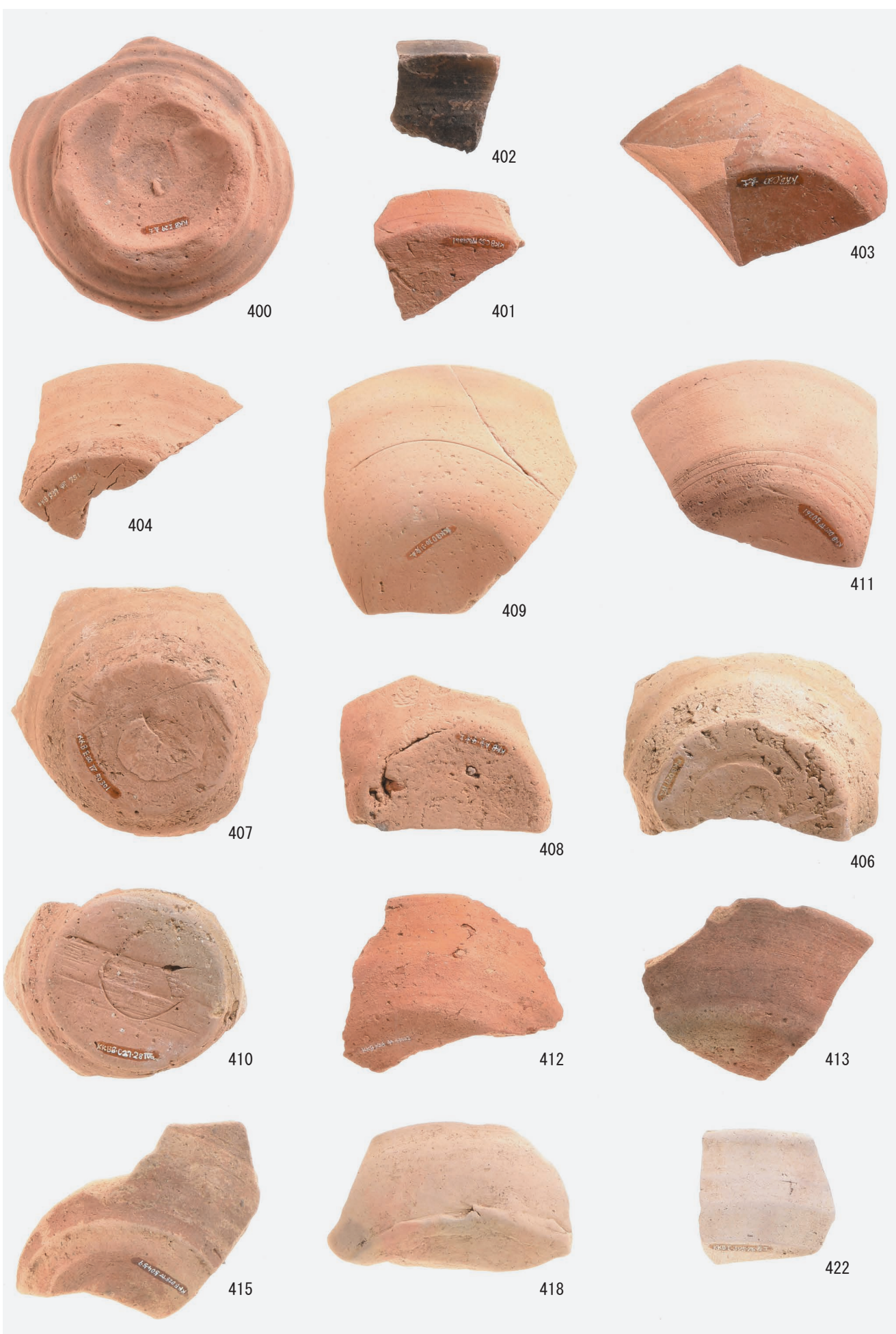
土坑 50-2



土坑 50-1





土坑 50-3
















490



491



492



土坑 50-5



493



494



495



496



497



498



499



500



502



501





529



530



531



532



533



534



535



536



537



538



539




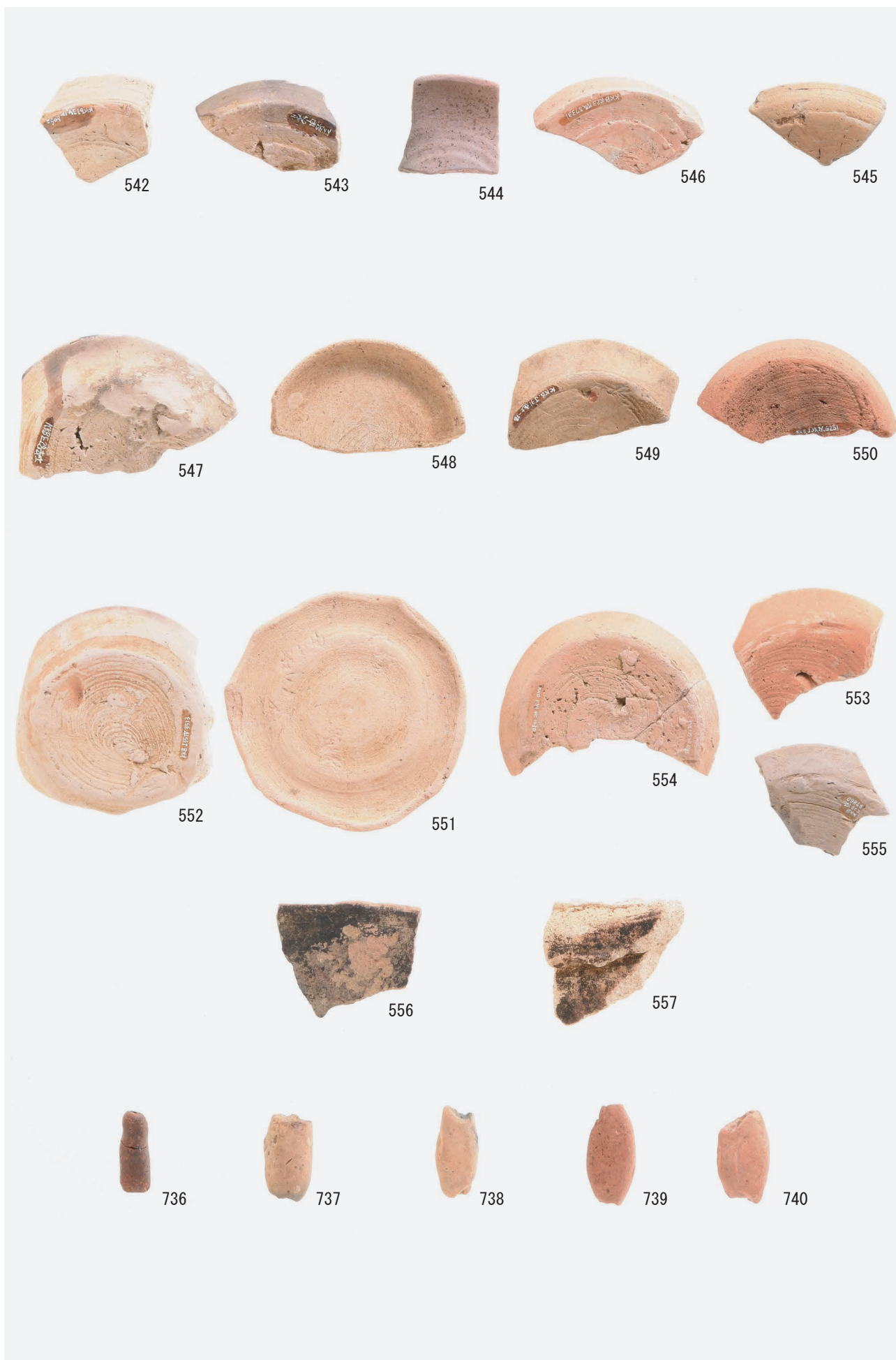
540



541










558


















公益財団法人鹿児島県文化振興財団埋蔵文化財調査センター発掘調査報告書 (38)
東九州自動車道建設（志布志 I C～鹿屋串良 J C T間）に伴う埋蔵文化財発掘調査報告書

川久保遺跡 4 A地点

図版編（第3分冊）

発行年月 2021年3月

編集・発行 鹿児島県教育委員会
公益財団法人鹿児島県文化振興財団埋蔵文化財調査センター
〒899-4318 鹿児島県霧島市国分上野原縄文の森2番1号
TEL 0995-70-0574 FAX 0995-70-0576

印刷 株式会社 あすなる印刷
〒890-0041 鹿児島市城西2-2-36
TEL 099-214-3757 FAX 099-214-3758



鹿児島県