福 岡 市

# 埋蔵文化財年報 Vol. 3　1988年度



1 9 9 0

福岡市教育委員会

表紙カラー写真は老司古墳調査風景

## 福岡市の概要

### 位置

| 方　位 | 地　点 | 東　経 | 北　緯 |
|---|---|---|---|
| 市役所(本庁) | 中央区天神一丁目8-1 | 130°24′15″ | 33°35′14″ |
| 極　東 | 東区大字蒲田字別府の浦 | 130°29′50″ | 33°38′34″ |
| 極　西(陸部) | 西区大字西の浦字外蒔 | 130°12′00″ | 33°38′11″ |
| 極　西 | 西区大字小呂島字向 | 130°02′06″ | 33°51′49″ |
| 極　南 | 早良区大字板屋字苦笑 | 130°22′50″ | 33°25′17″ |
| 極　北(陸部) | 東区大字三苫字牧山 | 130°25′13″ | 33°42′33″ |
| 極　北 | 西区大字小呂島字向 | 130°02′17″ | 33°52′17″ |

※福岡市勢要覧－昭和63年度－による。

### 昭和63年度福岡市当初予算

| | |
|---|---|
| 一般会計 | 4,344億7,300万円 |
| 特別会計 | 2,300億3,107万9千円 |
| 企業会計 | 2,163億7,969万8千円 |
| 合　計 | 8,808億8,377万7千円 |

### 昭和63年度埋蔵文化財関係予算

| | |
|---|---|
| 開発事前審査費 | 603万4千円 |
| 公共事業関係調査費 | 3億6,099万1千円 |
| 民間・国庫補助関係調査費 | 2億4,349万9千円 |
| 合　計 | 6億1,052万4千円 |

### 面積，人口，土地利用状況（有租地面積）など

| 区 | 面積(㎢) | 世帯数 | 人　口 | 有租地総面積(千㎡) | 宅地 | | | | 農地 | | 山林 | 原野その他 | 免税点未満 |
|---|---|---|---|---|---|---|---|---|---|---|---|---|---|
| | | | | | 総数 | 商業地 | 工業地 | 住宅地 | 田 | 畑 | | | |
| 全　市 | 338.18 | 461,216 | 1,207,879 | 185,995 | 74,861 | 8,382 | 8,896 | 57,583 | 29,781 | 10,873 | 50,919 | 19,562 | 8,474 |
| 東　区 | 63.27 | 88,729 | 237,576 | 33,137 | 16,951 | 437 | 4,292 | 12,222 | 4,093 | 2,471 | 5,079 | 4,543 | 1,108 |
| 博多区 | 31.30 | 67,331 | 163,043 | 17,036 | 11,691 | 3,008 | 3,509 | 5,174 | 1,392 | 650 | 1,227 | 2,076 | 229 |
| 中央区 | 15.06 | 64,116 | 141,451 | 8,037 | 7,462 | 3,048 | 753 | 3,661 | 2 | 8 | 229 | 336 | 2 |
| 南　区 | 31.05 | 84,481 | 228,872 | 18,788 | 12,768 | 645 | 170 | 11,953 | 1,489 | 421 | 2,224 | 1,886 | 273 |
| 城南区 | 16.19 | 51,386 | 123,333 | 9,669 | 6,490 | 279 | － | 6,211 | 511 | 214 | 1,691 | 763 | 129 |
| 早良区 | 96.69 | 64,047 | 184,228 | 47,281 | 10,290 | 594 | － | 9,696 | 8,090 | 768 | 24,917 | 3,217 | 2,237 |
| 西　区 | 84.62 | 41,126 | 129,376 | 52,047 | 9,209 | 371 | 172 | 8,666 | 14,204 | 6,341 | 15,552 | 6,741 | 4,496 |

※人口は昭和63年3月1日現在の推計人口。福岡市勢要覧－昭和63年度－による。

# 序

昭和60年（1985）年の埋蔵文化財課の発足以来３年目にあたる昭和63（1988）年度は、前年につづき文化財保護体制の充実がはかられ、埋蔵文化財センター・歴史資料館・博物館などの施設をふくめて専門職員32名で各業務がなされました。

しかしながら、以下の本書に述べられていますように市域における埋蔵文化財の周知化は年を追って進行し、従って開発に伴う調査業務も急激な増加を辿っているところであります。これはまた開発関係者各位の文化財保護に対するご理解の賜物と考えられます。

ここに、昭和63年度の埋蔵文化財保護行政の概要を示して、関係各位のさらなるご協力をお願いする次第であります。

平成２年３月30日
福岡市教育委員会
教育長　佐　藤　善　郎

## 例　言

本書は、教育委員会埋蔵文化財課が昭和63年度に行った事業のうち、開発事業に伴う事前審査と発掘調査業務についての概要を記したものである。

本書の作成は、平成元年度事前審査担当（常松、佐藤、吉留）および同年担当主事（横山）で行った。なお各発掘調査の概要は、各担当者で分担し、今回文化課文化財管理係より同年度の文化財調査概要の成果を得た。

## 目　次


Ⅰ　開発事前審査…… 1
　1）昭和63(1988)年度の概要…… 1
　2）試掘調査一覧…… 3
Ⅱ　発掘調査
　1）昭和63(1988)年度の概要……14
　2）発掘調査一覧……16
　3）各調査の概要……19
Ⅲ　文化財調査の概要……88
附　昭和63(1988)年度刊行の報告書一覧……91

## 昭和63（1988）年度の組織

- 文化部
  - 埋蔵文化財課
    - 第　1　係：公共事業に係る埋蔵文化財の発掘調査
    - （文化財主事）：公共事業に係る埋蔵文化財の事前審査
    - 第　2　係：民間事業に係る埋蔵文化財の発掘調査
    - （文化財主事）：民間事業に係る埋蔵文化財の事前審査
  - 埋蔵文化財センター
    - 管　理　係：考古学的資料の収集・保存・展示
    - （文化財主事）：考古学的資料の調査・収集・整理
  - 文　化　課
    - 文化財管理係：文化財の指定、史跡の保存・整備
    - 文　化　係：芸術・文化の振興・普及、文化団体との連絡
  - 歴史資料館
    - 管　理　係：歴史資料・民俗資料の収集・保存・展示
    - （文化財主事）：歴史資料の調査・収集・整理
  - 少年科学文化会館
    - 管　理　係：施設の管理運営
    - 芸　術　係：児童図書の閲覧・貸出し、プラネタリウム等
- 博物館
  - 庶　務　課 ― 庶　務　係：博物館の庶務、連絡調整、施設の管理運営
  - 学　芸　課 ― 主　　査：博物館資料の収集・保存・展示・調査研究

## 埋蔵文化財課の構成

課　　長；柳田純孝
第一係長；折尾　学
文化財主事；二宮忠司．横山邦継
係　　員；（技術）　松村道博．杉山富雄．下村　智．小畑弘己．佐藤一郎
瀧本正志．荒牧宏行．宮井善朗．菅波正人
（事務）　岸田　隆．松延好文
第二係長；飛高憲雄
文化財主事；柳沢一男
係　　員；（技術）　山口譲治．井澤洋一．山崎龍雄．小林義彦．大庭康時
米倉秀紀．常松幹雄．吉留秀敏．加藤良彦．野村俊之

# Ⅰ 開発事前審査

本市において、埋蔵文化財包蔵地内での土木工事などにかかわる開発事前審査は、昭和52年度から57年度までの６年間にわたって実施した分布調査の成果（福岡市文化財分布地図、１：4000、Ｂ３版、全173図）をもとに行っている。

文化財分布地図は、市役各部局および関係公社・公団などに配布し、事業策定段階での活用をお願いしている。また民間の開発関係、不動産関係者などには、埋蔵文化財課窓口での分布地図閲覧と各種の相談にのっている。この際、文化財保護法の主旨と手続きなどを説明するとともに、文化財保護の協力をお願いしている。

## 1） 昭和63（1988）年度の概要

本年度、本課に提出された開発事前調査申請（埋蔵文化財事前調査願い）は、下の表に示すように、公共事業500件、民間開発事業511件のあわせて1011件である。

事業別には公共的事業が前年比より１割程増加、また民間関係では同比で２割強の増加件数となっており、特に民間事業においては埋蔵文化財の周知化が進んだ結果の内容と考えることができよう。

公共的事業では、公社・公団による大規模住宅、学校などの教育施設建設が殆どなくなり、かわって公園・道路網および下水道整備に伴う事業が増加しており、工事時期の集中と市全域にひろがる工事箇所から事前調査について困難が多い。

また増加の一途を辿る民間事業関係は、主として専用住宅建設および博多駅周辺の市街地における再開発ビル、共同住宅、店舗建設などがその内容である。

事前審査の内訳では、全体に書類審査による件数が増加している。また試掘調査件数は前年比とほぼ同じで、遺跡の現状保存の積極的方向に基づいて、試掘成果による設計変更協議が増加しており、結果としての工事立会調査も続けられている。

開発事前調査件数の推移　（件）

| | S. 60年 | S. 61年 | S. 62年 | S. 63年 |
|---|---|---|---|---|
| 民間 | 245 | 279 | 425 | 511 |
| 公共 | 440 | 391 | 465 | 500 |
| 計 | 685 | 670 | 890 | 1,011 |

事前審査の内訳　（件）

| | S. 60年 | S. 61年 | S. 62年 | S. 63年 |
|---|---|---|---|---|
| 書類 | | | 555 | 743 |
| 踏査 | 180 | 214 | 94 | 61 |
| 試掘 | 123 | 139 | 214 | 197 |
| 立会 | | | 40 | 10 |

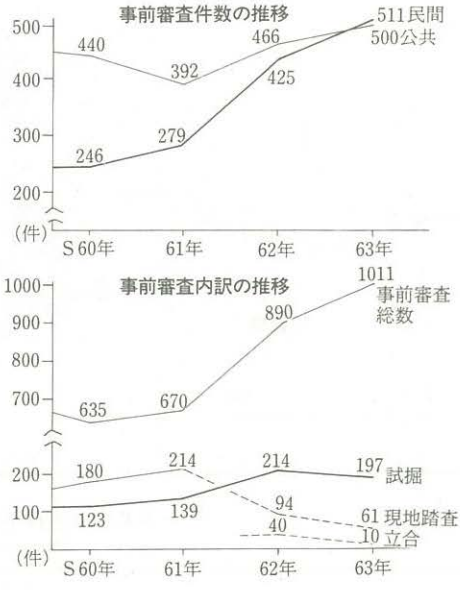

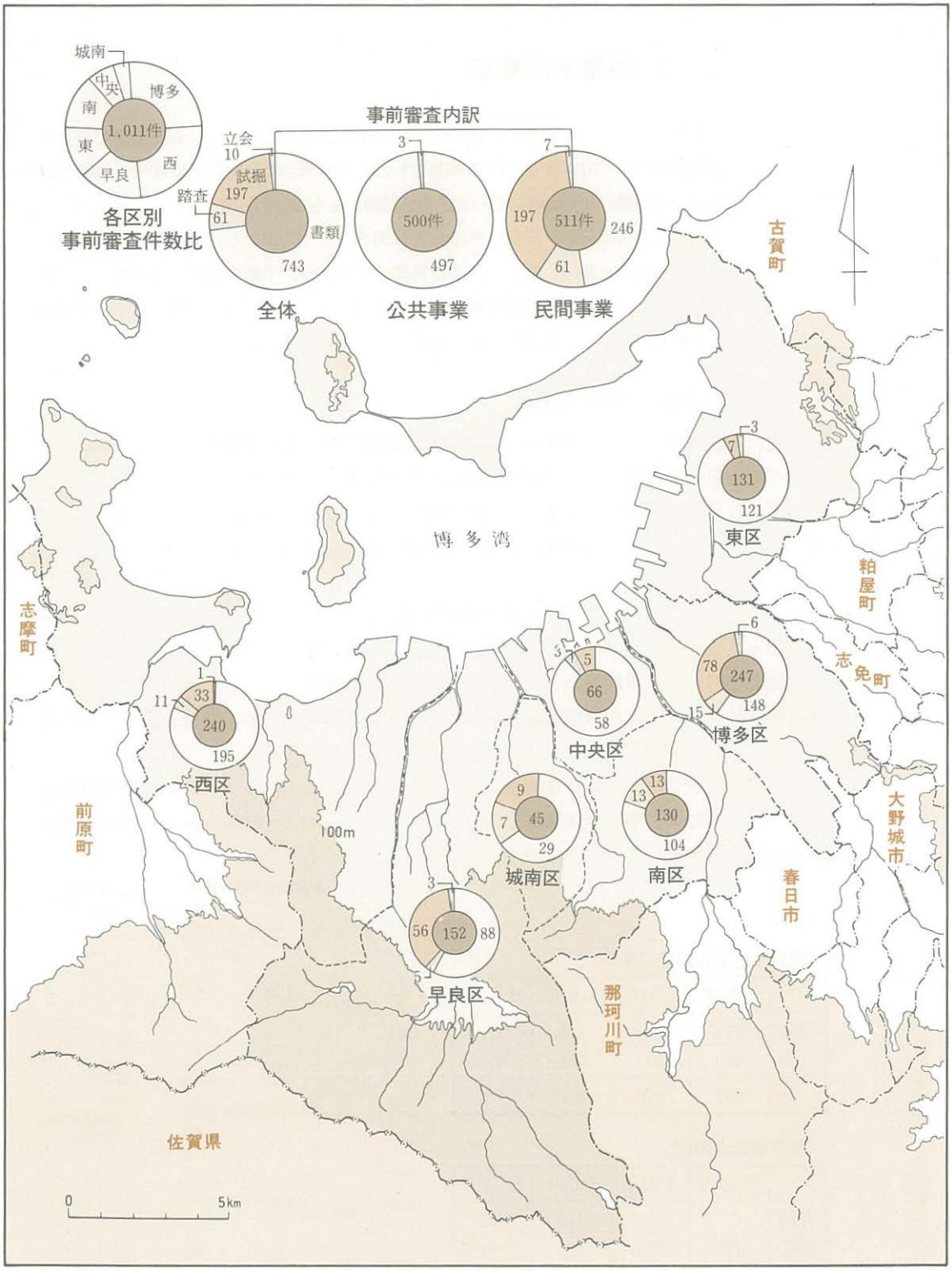


昭和63年度開発事前審査状況
各区の円グラフの内訳は、図上円グラフと一致する。

# 試　掘　調　査　一　覧

ここに掲載する試掘は、昭和63年度（1988年４月１日～1989年３月31日）におこなったものである。

## 東区

| 番号 | 遺跡 名称 | 遺跡 所在地 | 調査日 | 事業 種別 | 事業 面積 | 遺跡の有無 | 調査後の措置 | 地図番号 | 調査の所見 | 審査番号 |
|---|---|---|---|---|---|---|---|---|---|---|
| 1 | | 大字三苫字京塚157番地 | 880711 | | 2,867 | 有 | 要調査 | | 後期古墳１基 | 63-2-227 |
| 2 | 香稚Ａ | 香稚三丁目1100番2外 | 880824 | 共同住宅 | 1,708 | 無 | | 17 | 既削平 | 63-2-134 |
| 3 | | 香稚三丁目1338番1外14筆 | 890201 | 戸建車庫 | 6,139 | 無 | | 17 | 既削平 | 63-2-504 |

## 博多区

| 番号 | 遺跡 名称 | 遺跡 所在地 | 調査日 | 事業 種別 | 事業 面積 | 遺跡の有無 | 調査後の措置 | 地図番号 | 調査の所見 | 審査番号 |
|---|---|---|---|---|---|---|---|---|---|---|
| 1 | | 博多駅南四丁目101-1 | 880406 | 倉庫 | 391 | 有 | 慎重工事 | 37 | 時期不詳の土壙・溝 | 63-2-121 |
| 2 | 井相田Ａ | 井相田二丁目4番3 | 880406 | 事務所 | 1,222 | 無 | | 12 | 旧河川 | 63-2-83 |
| 3 | 博多 | 古門戸町1番10号 | 880414 | ビル | 154 | 有 | 慎重工事 | 48 | 14C 代の町屋跡 | 63-2-103 |
| 4 | 博多 | 古門戸町1番外3筆 | 880419 | ビル | 290 | 有 | | 48 | 14C 代のピット群 | 63-2-116 |
| 5 | | 諸岡一丁目16番1号 | 880419 | 住宅兼店舗 | 907 | 無 | | 24 | 中世・弥生式土器包含 | 63-2-123 |
| 6 | 麦野Ｂ | 南八幡町二丁目46-2外 | 880426 | 共同住宅 | 1,427 | 無 | | 25 | 遺構なし | 63-2-82 |
| 7 | 博多 | 店屋町217外 | 880517 | 駐車場、ビル | 1,401 | 有 | 慎重工事 | 49 | 「博多の大溝」内か | 63-2-117 |
| 8 | 吉塚 | 吉塚三丁目260番1 | 880518 | 事務所 | 254 | 無 | | 36 | 河川堆積 | 63-2-148 |
| 9 | 博多 | 古門戸町114番 | 880518 | 店舗付共同住宅 | 183 | 有 | 慎重工事 | 48 | 近世の土壙・瓦井戸 | 63-2-161 |
| 10 | | 大字金隈字小津546番外 | 880519 | 共同住宅 | 1,705 | 無 | | 11 | 中～近世水田址か | 63-2-138 |
| 11 | | 井相田三丁目7番17の一部 | 880519 | | 297 | 無 | | 12 | 旧水田 | 63-2-160 |
| 12 | 博多 | 祇園町8番23号 | 880524 | ビル | 177 | 無 | | 49 | 中世包含層 | 63-2-122 |
| 13 | 博多 | 祇園町375、377 | 880524 | 店舗、倉庫 | 479 | 有 | 慎重工事 | 49 | 弥生～古代の包含層 | 63-2-164 |

| | | | | | | | | | | |
|---|---|---|---|---|---|---|---|---|---|---|
| 14 | 比恵 | 博多駅南六丁目10番36号 | 880525 | 変電所 | 2744 | 有 | 要調査 | 37 | 古墳後期の住居址など | 63-2-183 |
| 15 | 諸岡A | 諸岡一丁目2-6外 | 880526 | 事務所 | 573 | 無 | | 24 | 既削平 | 63-2-178 |
| 16 | | 麦野六丁目9番15 | 880531 | 共同住宅 | 1,071 | 無 | | 12 | 古代～中世包含層 | 63-2-158 |
| 17 | 博多 | 祇園町187-226 | 880600 | 駐車場ビル | 1,025 | 有 | 要調査 | 49 | 中～近世生活遺構 | 63-2-203 |
| 18 | 三筑生産 | 三筑二丁目14-1外 | 880607 | 倉庫事務所 | 1,437 | 有 | 慎重工事 | 25 | 古墳時代水田址 | 63-2-179 |
| 19 | 比恵 | 博多駅南3-58 | 880607 | 駐車場ビル | 990 | 有 | 要調査 | 37 | 弥生時代生活および生産遺構 | 63-2-180 |
| 20 | 那珂 | 竹下三丁目1-1 | 880609 | 工場 | | 無 | | 37 | 撹乱著しい | 63-2-144 |
| 21 | 餅田生産 | 板付六丁目11-3 | 880613 | 倉庫 | 936 | 無 | | 24 | | 63-2-515 |
| 22 | 博多 | 綱場町8番25号 | 880615 | 立体駐車場 | 1,196 | 有 | 要調査 | 48 | 古墳～中世期の集落 | 63-2-190 |
| 23 | 雑餉隈 | 昭南町一丁目3-20 | 880615 | 共同住宅 | 590 | 有 | 工事立会 | 13 | 弥生～古墳時代の包含層 | 63-2-201 |
| 24 | 豊 | 東光二丁目297番1 | 880620 | 共同住宅 | 1,368 | 無 | | 36 | 旧河川か | 63-2-205 |
| 25 | 博多 | 下呉服町111番外 | 880621 | ビル | 236 | 無 | | 48 | 遺物・遺構なし | 63-2-200 |
| 26 | | 博多駅前三丁目181番 | 880629 | 立体駐車場 | 901 | 無 | | 49 | 遺物・遺構なし | 63-2-228 |
| 27 | | 博多駅南三丁目35-36 | 880629 | 立体駐車場 | 1,344 | 無 | | 37 | 既削平 | 63-2-229 |
| 28 | | 板付二丁目11-14 | 880707 | 建替え | 207 | 有 | | 24 | 弥生期台地下水路 | 63-2-223 |
| 29 | | 麦野二丁目8番5号 | 880718 | | 215 | 無 | | 12 | 既削平 | 63-2-247 |
| 30 | | 住吉一丁目2-59 | 880728 | ビル | 37,297 | 無 | | 49 | 旧河川か | 63-2-215 |
| 31 | 博多 | 店屋町4-10 | 880802 | 増築工事 | 312 | 有 | 工事立会 | 49 | | 63-2-279 |
| 32 | 博多 | 中呉服町76(212) | 880802 | ビル | 126 | 無 | | 48 | 鎬蓮弁青磁出土 | 63-2-49 |
| 33 | 博多 | 中呉服町100-1外 | 880803 | ビル | 180 | 無 | | 48 | 中～近世包含層 | 63-2-273 |
| 34 | | 東光寺町一丁目33 | 880803 | 事務所 | 512 | 無 | | 37 | 台地段落ち部 | 63-2-274 |
| 35 | 博多 | 祇園町557外 | 880818 | 共同住宅 | 590 | 有 | 要調査 | 49 | 弥生～15C代の包含層 | 63-2-283 |
| 36 | 那珂 | 東光寺町一丁目188外 | 880829 | 事務所 | 215 | 無 | | 37 | | 63-2-310 |
| 37 | 比恵 | 博多駅南五丁目33番1外 | 880907 | マンション | 185 | 無 | | 37 | 谷部 | 63-2-300 |
| 38 | 比恵 | 三王一丁目104番1外 | 880907 | | 1,442 | 無 | | 37 | 谷状地形 | 63-2-312 |
| 39 | 那珂 | 竹下三丁目1番1号 | 880908 | 接待所新築 | 118,841 | 無 | | 37 | | 63-2-302 |
| 40 | 那珂 | 東光寺町一丁目23-5 | 880919 | マンション | 463 | 有 | 要調査 | 37 | 古墳時代住居址・ピット群 | 63-2-320 |

| | | | | | | | | | | |
|---|---|---|---|---|---|---|---|---|---|---|
| 41 | 那珂 | 那珂三丁目64番外 | 880919 | 賃貸アパート | 843 | 有 | 要調査 | 23 | 弥生中期土壙など | 63-2-330 |
| 42 | 麦野B | 麦野四丁目29-3外 | 880929 | ビル | 287 | 無 | | 12 | 既削平 | 63-2-332 |
| 43 | 博多 | 下川端町4番 | 880929 | 再開発事業 | 687 | 無 | | 49 | 石垣検出 | 63-2-333 |
| 44 | 諸岡A | 諸岡三丁目822番 | 881017 | 共同住宅 | 282 | 無 | | 24 | 遺構なし | 63-2-347 |
| 45 | 比恵 | 博多駅南三丁目3番 | 881017 | ビル | 637 | 無 | | 37 | 弥生前～中期溝・土壙 | 63-2-349 |
| 46 | 博多 | 冷泉町201-3 | 881017 | ビル | 249 | 有 | 要調査 | 49 | 中世の鍛治工房か | 63-2-356 |
| 47 | 比恵 | 那珂一丁目250番外 | 881024 | 貸店舗 | 535 | 無 | | 37 | 弥生～古墳時代住居址 | 63-2-384 |
| 48 | | 板付四丁目9-2 | 881024 | アパート | 944 | 無 | | 24 | 弥生～古墳時代住居址 | 63-2-385 |
| 49 | 比恵 | 博多駅南五丁目9-6 | 881101 | ビル | 1,219 | 無 | | 37 | | 63-2-387 |
| 50 | 博多 | 古門戸町145番 | 881110 | 事務所倉庫 | 283 | 無 | | 48 | 近世遺物のみ | 63-2-378 |
| 51 | 那珂 | 那珂二丁目257外 | 881110 | 共同住宅 | 1,406 | 有 | 要調査 | 38 | 弥生中期～古代の遺構多数 | 63-2-395 |
| 52 | 比恵 | 博多駅南四丁目218 | 881114 | 賃貸マンション | 327 | 有 | 要調査 | 37 | 弥生中期溝・住居址 | 63-2-398 |
| 53 | 比恵 | 博多駅南五丁目7-20 | 881119 | ビル | 168 | 無 | | 37 | 旧水田 | 63-3-388 |
| 54 | 比恵 | 博多駅南五丁目21-8 | 881124 | 事務所ビル | 702 | 無 | | 37 | | 63-2-420 |
| 55 | 博多 | 御供所町7番1号 | 881126 | | 652 | 無 | | 48 | 遺構なし | 63-2-408 |
| 56 | 比恵 | 博多駅南四丁目160-3外 | 881126 | 倉庫事務所 | 396 | 無 | | 37 | 弥生時代溝・土壙など | 63-2-429 |
| 57 | 高畑 | 板付四丁目10番5 | 881201 | 分譲住宅 | 925 | 無 | | 24 | 谷部 | 63-2-417 |
| 58 | 比恵 | 博多駅南四丁目16-37 | 881207 | ビル | 579 | 無 | | 37 | 谷部 | 63-2-444 |
| 59 | 博多 | 上呉服町133 | 881207 | 共同住宅 | 225 | 有 | 慎重工事 | 49 | 中～近世期の生活遺構 | 63-2-446 |
| 60 | | 祇園町390-2 | 881214 | 事務所ビル | 438 | 有 | 工事立会 | 49 | 河流路か | 63-2-441 |
| 61 | 那珂 | 那珂一丁目243外 | 881214 | 事務所付共同住宅 | 685 | 有 | 慎重工事 | 23 | 古墳時代後期溝 | 63-2-442 |
| 62 | 比恵 | 博多駅南六丁目89外 | 881214 | | 419 | 無 | | 37 | 弥生中期土壙・井戸など | 63-2-460 |
| 63 | | 井相田一丁目7-3 | 881221 | 倉庫事務所 | 1,148 | 無 | | 11 | 遺構なし | 63-2-432 |
| 64 | 比恵 | 博多駅南四丁目118-2 | 881222 | 事務所 | 803 | 有 | 要調査 | 37 | 弥生時代ピットおよび住居址 | 63-2-452 |
| 65 | 那珂 | 竹下三丁目1番1号 | 890115 | | | 有 | 要調査 | 37 | 弥生時代甕棺墓など | 63-2-548 |
| 66 | 博多 | 祇園町4-50 | 890119 | 納骨堂の増築 | 1,330 | 有 | 要調査 | 49 | 11～15C 代の磁器類 | 63-2-490 |
| 67 | 比恵 | 博多駅南3-37 | 890124 | | 468 | 無 | | 37 | 弥生中期段落ち | 63-2-489 |

| | | | | | | | | | | |
|---|---|---|---|---|---|---|---|---|---|---|
| 68 | 比恵 | 博多駅南五丁目20-8 | 890125 | 工場及び住宅 | 163 | 有 | 慎重工事 | 37 | 弥生中期～歴史時代土器類 | 63-2-500 |
| 69 | 博多 | 博多駅南五丁目130 | 890125 | 貸倉庫(貸事務所) | 222 | 無 | | 37 | 既削平 | 63-2-513 |
| 70 | 吉塚 | 堅粕四丁目471番5外 | 890131 | 店舗付事務所 | 283 | 有 | 工事立会 | 36 | 弥生時代ピット・土壙 | 63-2-454 |
| 71 | 博多 | 古門戸町142番 | 890207 | | 199 | 有 | 工事立会 | 48 | 13～16C 代の磁器出土 | 63-2-495 |
| 72 | 麦野 B | 銀天町2丁目4番外 | 890207 | 事務所 | 1,394 | 無 | | 12 | 歴史時代土壙など | 63-2-512 |
| 73 | 比恵 | 山王町一丁目153 | 890222 | 倉庫 | 1,363 | 無 | | 37 | 既削平台地 | 63-2-533 |
| 74 | 博多 | 祇園町154-1外 | 890228 | 共同住宅 | 244 | 有 | 要調査 | 49 | 古代～中世集落址 | 63-2-534 |
| 75 | 吉塚 | 堅粕五丁目308外 | 890302 | 共同住宅 | 339 | 無 | | 36 | 流路・古墳時代か | 63-2-549 |
| 76 | 諸岡 A | 諸岡四丁目642外 | 890304 | 専用住宅 | 304 | 無 | | 24 | 旧池か | 63-2-556 |
| 77 | 那珂 | 竹下三丁目1番1号 | 890307 | 原動棟装製棟 | 3,778 | 有 | 要調査 | 37 | 住居址・井戸など | 63-2-531 |
| 78 | 博多 | 上呉服町11-16 | 890308 | | 313 | 無 | | 48 | 砂丘落ち際か | 63-2-431 |
| 79 | 博多 | 綱場町59番 | 890313 | 事務所 | 137 | 有 | 慎重工事 | 49 | 中世集落址か | 63-2-319 |
| 80 | 比恵 | 博多駅南四丁目19番25号 | 890315 | 倉庫事務所 | 414 | 無 | | 37 | 弥生～古墳時代溝・ピット群 | 63-2-582 |
| 81 | 比恵 | 博多駅南五丁目40番1 | 890322 | 事務所併用寄宿舎 | 318 | 無 | | 37 | 古墳時代溝 2 条など | 63-2-571 |
| 82 | 比恵 | 博多駅南六丁目1番22号 | 890322 | 事務所倉庫住宅 | 459 | 無 | | 37 | 既削平 | 63-2-572 |
| 83 | 博多 | 博多駅前一丁目68外 | 890323 | 共同住宅 | 302 | 無 | | 36 | 砂丘落ち際 | 63-2-564 |

## 中央区

| 番号 | 遺跡 | | 調査日 | 事業 | | 遺跡の有無 | 調査後の措置 | 地図番号 | 調査の所見 | 審査番号 |
|---|---|---|---|---|---|---|---|---|---|---|
| | 名称 | 所在地 | | 種別 | 面積 | | | | | |
| 1 | | 天神一丁目6番8号 | 880722 | ビル | 1,952 | 有 | | 49 | | 63-2-243 |
| 2 | | 赤坂一丁目87番地 | 880818 | ビル | 282 | 無 | | 60 | 肥前堀内 | 63-2-281 |
| 3 | | 赤坂二丁目6-11 | 880928 | 建築物建設 | 698 | 有 | 慎重工事 | 61 | 肥前堀内か | 63-2-329 |
| 4 | 肥前堀 | 赤坂一丁目112番6外 | 881102 | ビル | 274 | 無 | | 60 | 肥前堀内か | 63-2-370 |
| 5 | | 桜坂66外 | 890114 | 共同住宅 | 14,851 | 無 | | 61 | 遺構なし | 63-2-424 |

## 城南区

| 番号 | 遺跡 名称 | 遺跡 所在地 | 調査日 | 事業 種別 | 事業 面積 | 遺跡の有無 | 調査後の措置 | 地図番号 | 調査の所見 | 審査番号 |
|---|---|---|---|---|---|---|---|---|---|---|
| 1 | 飯倉G | 干隈二丁目2番3外 | 880420 | 共同住宅 | 2,852 | 無 | | 74 | 既削平 | 63-2-100 |
| 2 | 飯倉F | 梅林三丁目9-3 | 880628 | 木造住宅 | 590 | 無 | | 74 | | 63-2-225 |
| 3 | 飯倉F | 梅林三丁目99-3 | 880628 | 戸建分譲 | 590 | 無 | | 74 | 既削平 | 63-2-235 |
| 4 | 小袖 | 片江五丁目1555の1 | 880720 | 学生の課外活動施設建築 | 1,491 | 無 | | 74 | 既削平 | 63-2-257 |
| 5 | 飯倉G | 梅林四丁目124番139 | 880723 | 住宅 | 247 | 無 | | 74 | 既削平 | 63-2-248 |
| 6 | 飯倉 | 七隈二丁目1195番1外 | 880809 | | 1,156 | 無 | | 73 | 既削平 | 63-2-280 |
| 7 | 飯倉B | 飯倉一丁目382外 | 881107 | 共同住宅 | 1,694 | 無 | | 73 | | 63-2-402 |
| 8 | 飯倉D | 七隈五丁目682-1外 | 881213 | 木造建築住宅 | 477 | 無 | | 74 | 既削平 | 63-2-434 |
| 9 | | 千隈二丁目45番1の一部 | 890329 | 共同住宅 | 1,424 | 無 | | 83・74 | 既削平 | 63-2-568 |

## 南区

| 番号 | 遺跡 名称 | 遺跡 所在地 | 調査日 | 事業 種別 | 事業 面積 | 遺跡の有無 | 調査後の措置 | 地図番号 | 調査の所見 | 審査番号 |
|---|---|---|---|---|---|---|---|---|---|---|
| 1 | 三宅B | 和田一丁目541番1 | 890628 | | 798 | 有 | 慎重工事 | 39 | 時期不明水田址 | 63-2-212 |
| 2 | 三宅B | 和田一丁目541番4 | 890628 | | 354 | 有 | 慎重工事 | 39 | 時期不明水田址 | 63-2-213 |
| 3 | | 老司二丁目351-3 | 890727 | 戸建住宅 | 1,165 | 有 | 慎重工事 | 40 | 13C代の水田址 | 63-2-255 |
| 4 | 野多目A | 野多目一丁目地内 | 890810~0811<br>890824~0825 | 住居 | 11,619 | 有 | 要調査 | 39 | 古代～古墳時代ピット群 | 63-2-258 |
| 5 | 野多目A | 野多目一丁目4381-1外<br>和田一丁目473-2外 | 890810~0811<br>890824~0825 | マンション | 13,518 | 有 | 要調査 | 39 | | 63-2-301 |
| 6 | 花畑B | 花畑二丁目882-886 | 891018 | アパート | 648 | 無 | | 53 | 微高地の落ち際か | 63-2-357 |
| 7 | 樋井川B | 西長住三丁目567番3 | 891130 | 共同住宅 | 1,397 | 無 | | 63 | 氾濫原 | 63-2-413 |
| 8 | 弥永原 | 日佐三丁目1251-1外 | 881201 | 賃貸マンション | 1,190 | 無 | | 26 | 既削平 | 63-2-386 |

| | | | | | | | | | | |
|---|---|---|---|---|---|---|---|---|---|---|
| 9 | | 井尻二丁目68番1外 | 8801 | 共同住宅 | 1,295 | 無 | | 24 | 旧水田 | 63-2-509 |
| 10 | 弥永原 | 日佐三丁目41番 | 890207 | 賃貸共同住宅 | 790 | 有 | 慎重工事 | 26 | | 63-2-516 |
| 11 | 三宅C | 三宅三丁目287番1 | 890304 | 共同住宅 | 462 | 無 | | 39 | 既削平 | 63-2-554 |
| 12 | | 老司二丁目345番5 | 890330 | 戸建住宅 | 1,970 | 無 | | 40 | 遺構なし | 63-2-576 |
| 13 | 弥永原 | 日佐三丁目69-4 | 890330 | 共同住宅 | 260 | 無 | | 26 | 遺構なし | 63-2-585 |

## 早良区

| 番号 | 遺跡 | | 調査日 | 事業 | | 遺跡の有無 | 調査後の措置 | 地図番号 | 調査の所見 | 審査番号 |
|---|---|---|---|---|---|---|---|---|---|---|
| | 名称 | 所在地 | | 種別 | 面積 | | | | | |
| 1 | 有田 | 小田部二丁目47番 | 880407 | 専用住宅 | 479 | 無 | | 82 | 旧墓地 | 63-2-91 |
| 2 | 有田 | 小田部五丁目63番 | 880426 | 給油所 | 1,127 | 有 | 工事立会 | 82 | 土壙および包含層 | 63-2-129 |
| 3 | 有田 | 有田一丁目179-3 | 880512 | 専用住宅 | 226 | 有 | 慎重工事 | 82 | 溝1条 | 63-2-54 |
| 4 | 有田 | 小田部一丁目110番 | 880514 | トレーニングセンター | 339 | 無 | | 82 | 旧水田 | 63-2-143 |
| 5 | 有田 | 小田部一丁目132番 | 880514 | 事務所一部倉庫 | 266 | 有 | 慎重工事 | 82 | ピット群および包含層 | 63-2-165 |
| 6 | 藤崎A | 高取二丁目140外 | 880517 | | 173 | 有 | 要調査 | 81 | 土壙 | 63-2-149 |
| 7 | 有田 | 小田部五丁目134-1外 | 880601 | 専用住宅 | 215 | 有 | 要調査 | 90 | 弥生～中世の溝など | 63-2-162 |
| 8 | 重留村下 | 大字重留字村下608番外5筆 | 880608 | 戸建住宅 | 1,623 | 無 | | 84 | 氾濫原 | 63-2-187 |
| 9 | 有田 | 小田部三丁目275 | 880616 | 専用住宅 | 525 | 無 | | 82 | 旧谷部 | 63-2-224 |
| 10 | 有田 | 小田部五丁目107番地 | 880620 | 専用住宅 | 50 | 無 | | 81 | 旧水田 | 63-2-152 |
| 11 | 有田 | 小田部一丁目203外 | 880620 | 共同住宅 | 630 | 有 | 要調査 | 81 | | 63-2-206 |
| 12 | | 重留地内 | 880706 | | | 有 | 工事立会 | | | 63-1-497 |
| 13 | | 四箇地内 | 880706 | | | 有 | 工事立会 | | | 63-1-498 |
| 14 | 有田 | 小田部三丁目27-15 | 880707 | 専用住宅 | 330 | 有 | 慎重工事 | 82 | 弥生～土師包含層・ピット群 | 63-2-204 |
| 15 | 有田 | 有田二丁目17の21 | 880713 | 増築 | 100 | 無 | | 82 | 既削平 | 63-2-199 |
| 16 | 有田 | 有田一丁目18-4 | 880720 | 専用住宅 | 441 | 有 | 要調査 | 82 | 濠3条確認 | 63-2-63 |
| 17 | | 有田一丁目28-20 | 880724 | 専用住宅 | 159 | 無 | | 82 | 中世期溝・ピット群 | 63-2-242 |
| 18 | | 小田部五丁目33 | 880725 | | 767 | 有 | 慎重工事 | 81、82 | 近世以降の土壙・道路 | 63-2-244 |

| | | | | | | | | | | |
|---|---|---|---|---|---|---|---|---|---|---|
| 19 | | 有田一丁目32番6 | 880725 | | 274 | 有 | 要調査 | 82 | ピット群 | 63-2-260 |
| 20 | | 小田部五丁目84-1 | 880809 | 木造住宅 | 263 | 有 | 慎重工事 | 82 | 西側一部台地・ピット | 63-2-277 |
| 21 | 田村 | 大字田字鶴田828-1 | 880812 | 専用住宅 | 920 | 有 | 慎重工事 | 93 | | 63-2-297 |
| 22 | 有田 | 小田部一丁目250番4 | 880908 | マンション | 921 | 無 | | 81 | 谷部 | 63-2-291 |
| 23 | 有田 | 有田二丁目19番8号 | 880927 | 専用住宅 | 396 | 無 | | 82 | | 63-2-295 |
| 24 | | 野芥五丁目340-4・13外 | 880928 | 戸建住宅 | 1,431 | 有 | | 84 | 歴史時代ピット群 | 63-2-254 |
| 25 | | 小田部三丁目31番 | 881004 | 共同住宅 | 268 | 無 | | 82 | 谷部 | 63-2-340 |
| 26 | 原 | 原六丁目660-2外 | 881004 | 共同住宅 | 477 | 有 | | 82 | | 63-2-354 |
| 27 | 有田小田部 | 小田部三丁目105 | 881018 | 専用住宅 | 234 | 無 | | 82 | 谷部 | 63-2-334 |
| 28 | 有田 | 小田部五丁目17 | 881018 | 専用住宅 | 330 | 無 | | 81 | 谷部 | 63-2-348 |
| 29 | 有田 | 小田部五丁目130番 | 881101 | 事務所 | 116 | | | 81 | 弥生～古墳時代住居址など | 63-2-317 |
| 30 | 野芥 | 田隈二丁目660番1 | 881109 | 共同住宅 | 1,730 | 無 | | 83 | 遺構なし | 63-2-321 |
| 31 | 藤崎A | 高取二丁目2番14号 | 881110 | 社屋改築 | 86 | 無 | | 81 | 中世期白磁など | 63-2-389 |
| 32 | | 野芥八丁目1114番1外 | 881116 | 戸建住宅 | 2,471 | 無 | | 84 | 氾濫原 | 63-2-394 |
| 33 | | 小田部七丁目127-1外 | 881116 | 集合ビル | 2,428 | 無 | | 81 | 氾濫原か | 63-2-403 |
| 34 | 原 | 原七丁目916番1 | 881122 | 一戸建分譲住宅 | 1,930 | 無 | | 82 | 遺構なし | 63-2-390 |
| 35 | 原 | 原七丁目916番1 | 881122 | 専用住宅 | 1,938 | 無 | | 82 | | 63-2-410 |
| 36 | 原 | 原七丁目897番 | 881129 | 分譲住宅 | 778 | 有 | | 82 | 中世以降のピット群 | 63-2-407 |
| 37 | 有田 | 南庄三丁目253-1 | 881129 | 共同住宅 | 404 | 有 | 慎重工事 | 81 | | 63-2-428 |
| 38 | 有田 | 有田一丁目24-2 | 881130 | 店舗 | 450 | 有 | 要調査 | 82 | 弥生～古墳時代溝・住居址 | 63-2-421 |
| 39 | 有田 | 有田二丁目7-7 | 881201 | 専用住宅 | 739 | 有 | | 82 | ピット群・包含層 | 63-2-51 |
| 40 | 有田 | 小田部三丁目156外 | 881206 | 共同住宅 | 2,858 | 有 | | 82 | 土壙など | 63-2-439 |
| 41 | 重留村下 | 大字重留字辻664番 | 881221 | 専用住宅 | 420 | 無 | | 84 | 遺構なし | 63-2-438 |
| 42 | 小田部城址 | 有田二丁目19番・20番の一部 | 881223 | 専用住宅 | 300 | 無 | | 82 | 撹乱多し | 63-2-453 |
| 43 | 有田 | 有田一丁目12-2 | 881223 | 専用住宅 | 165 | 有 | 要調査 | 82 | 古墳時代ピット群 | 63-2-461 |
| 44 | 有田 | 小田部三丁目586-22外 | 890112 | 専用住宅 | 232 | 無 | | 82 | 既削平か | 63-2-451 |
| 45 | | 飯倉五丁目90-2、飯倉六丁目外 | 890119 | 専用住宅 | 1,946 | 無 | | 73 | 旧河川か | 63-2-462 |

| | | | | | | | | | | |
|---|---|---|---|---|---|---|---|---|---|---|
| 46 | | 飯倉五丁目90-2、飯倉六丁目98-5外 | 890119 | 共同住宅 | 1,946 | 無 | | 73 | | 63-2-467 |
| 47 | 有田 | 小田部五丁目179-1外 | 890120 | 専用住宅及び店舗 | 825 | 無 | | 82 | 谷部 | 63-2-475 |
| 48 | 有田 | 小田部三丁目15-10 | 890120 | 専用住宅 | 264 | 無 | | 82 | 丘陵落ち際 | 63-2-484 |
| 49 | 有田 | 小田部二丁目58番1、2、3 | 890120 | 共同住宅 | 503 | 無 | | 82 | 柱穴群 | 63-2-493 |
| 50 | 有田 | 有田一丁目26-6 | 890124 | 専用住宅 | 220 | 有 | 慎重工事 | 82 | 柱穴群 | 63-2-511 |
| 51 | 原 | 原五丁目1329-2外 | 890202 | マンション | 330 | 有 | | 82 | 糸切り底出土の溝 | 63-2-470 |
| 52 | 原 | 原六丁目21-35 | 890208 | 給油所改造 | 798 | 有 | 要調査 | 82 | | 63-2-535 |
| 53 | 藤崎A | 藤崎一丁目11-1 | 890214 | 店舗付共同住宅 | 287 | 有 | 要調査 | 81 | 古代～中世生活址 | 63-2-530 |
| 54 | 有田 | 小田部三丁目302 | 890215 | 共同住宅 | 799 | 無 | | 82 | | 63-2-525 |
| 55 | 有田 | 小田部二丁目106番 | 890222 | | 814 | 有 | 要調査 | 82 | 古墳時代溝 | 63-2-529 |
| 56 | 有田 | 小田部三丁目12-26 | 890308 | 給油所改造 | 686 | 有 | 慎重工事 | 82 | | 63-2-553 |
| 57 | 有田 | 小田部五丁目48、49 | 890309 | 共同住宅 | 873 | 有 | 要調査 | 82 | 弥生～古墳時代住居址 | 63-2-524 |
| 58 | 田村 | 大字田字折敷町673番1 | 890313 | 倉庫付事務所 | 1,110 | 有 | 慎重工事 | 83 | 古墳～中世溝など | 63-2-558 |
| 59 | 藤崎A | 高取二丁目147番地1外 | 890328 | 店舗付共同住宅 | 198 | 有 | 要調査 | 81 | 中世期溝２条など | 63-2-583 |

## 西区

| 番号 | 遺跡 | | 調査日 | 事業 | | 遺跡の有無 | 調査後の措置 | 地図番号 | 調査の所見 | 審査番号 |
|---|---|---|---|---|---|---|---|---|---|---|
| | 名称 | 所在地 | | 種別 | 面積 | | | | | |
| 1 | 拾六町平田 | 大字拾六町字小町56番1外 | 880405 | 賃貸共同住宅 | 2,881 | 無 | | 90 | 低湿地 | 63-2-88 |
| 2 | 周船寺 | 大字千里字シビナ447-1外 | 880414 | 分譲住宅 | 1,647 | 有 | 要調査 | 132 | 弥生中期甕棺墓ほか | 63-2-109 |
| 3 | 橋本一丁田 | 拾六町一丁目32番1外 | 880428 | 分譲住宅 | 1,341 | 無 | | 91 | 旧河川 | 63-2-111 |
| 4 | 下山門南C | 下山門四丁目936番外 | 880524 | 分譲マンション | 988 | 無 | | 90 | 旧水田 | 63-2-163 |
| 5 | | 西区草場 | 880606 | | 7 | 有 | 工事立会 | | | 63-1-502 |
| 6 | 拾六町亀田 | 拾六町二丁目340番1 | 880608 | 戸建住宅 | 1,901 | 有 | 慎重工事 | 91 | 中世の水田地・溝 | 63-2-155 |
| 7 | 下山門 | 下山門四丁目776-1 | 880611 | 共同住宅 | 2,000 | 有 | 慎重工事 | 103 | 弥生中期包含層 | 63-2-214 |
| 8 | 拾六町平田 | 拾六町字平田86 | 880614 | 分譲マンション | 2,581 | 有 | 要調査 | 91 | 古墳時代以降の水田址 | 63-2-202 |
| 9 | 周船寺 | 大字千里シビナ446-2 | 880614 | 分譲住宅 | 1,484 | 有 | 要調査 | 132 | 弥生前期の生活遺構 | 63-2-209 |

| | | | | | | | | | | |
|---|---|---|---|---|---|---|---|---|---|---|
| 10 | 拾六町平田 | 拾六町55-1 | 880615 | 分譲マンション | 1,320 | 有 | 慎重工事 | 91 | 水田址で古墳時代か | 63-2-198 |
| 11 | 野方平原B | 野方二丁目384-1外 | 880719 | 戸建住宅 | 2,633 | | | 105 | 既削平 | 63-2-185 |
| 12 | | 大字千里309-1の一部 | 880728 | | 950 | 無 | | 132 | 河道か | 63-2-245 |
| 13 | 今宿五郎江 | 今宿町字五郎江15番地内 | 880818 | 電力設備建設 | 735 | 有 | 慎重工事 | 112 | 弥生中～後期ピット群 | 63-2-292 |
| 14 | 下山門南C | 下山門四丁目930-1外 | 880830 | 共同住宅 | 1,821 | 有 | 慎重工事 | 90 | 近世水田址か | 63-2-299 |
| 15 | 下山門南C | 下山門四丁目930番1 | 880830 | 共同住宅 | 1,821 | 有 | 慎重工事 | 90 | | 63-2-304 |
| 16 | | 石丸三丁目190番外 | 881004 | 共同住宅 | 1,087 | 無 | | 90 | 氾濫原 | 63-2-267 |
| 17 | 周船寺 | 周船寺二丁目454番外 | 881102 | 共同住宅 | 1,208 | 無 | | 120 | | 63-2-343 |
| 18 | 周船寺 | 周船寺字ヒラタ459番1外 | 881102 | 分譲マンション | 1,250 | 無 | | 120 | 低湿地 | 63-2-311 |
| 19 | 飯氏 | 周船寺625-2 | 881109 | 共同住宅 | 599 | 無 | | 120 | 氾濫原か | 63-2-368 |
| 20 | 大塚 | 今宿町字大塚312-3 | 881122 | 専用住宅 | 337 | 有 | | 120 | 弥生後期中頃の溝 | 63-2-393 |
| 21 | 周船寺 | 大字千里456-1 | 881122 | 分譲住宅 | 2,279 | 無 | | 132 | 縄文時代包含層 | 63-2-404 |
| 22 | 大塚 | 今宿町大塚334-1 | 881213 | | 634 | 有 | | 112 | ピット・土壙群 | 63-2-440 |
| 23 | 橋本一丁田 | 拾六町一丁目37-1 | 881221 | 貸倉庫 | 1,672 | 無 | | 91 | 旧河川か | 63-2-436 |
| 24 | 周船寺 | 周船寺キョウフテ531-1 | 881223 | マンション | 1,471 | 有 | | 131 | 縄文晩期～弥生前期遺構 | 63-2-474 |
| 25 | 野方久保 | 野方二丁目471-1外 | 881227 | 戸建住宅 | 547 | 有 | 慎重工事 | 92 | 弥生～古墳時代溝・住居址 | 63-2-471 |
| 26 | 今宿 | 今宿町字池田尻1102-1 | 890105 | 共同住宅 | 10,381 | 無 | | 111 | 遺構なし | 63-2-469 |
| 27 | 周船寺 | 大字飯氏字平田963-1外5筆 | 890112 | 戸建住宅 | 1,453 | 無 | | 132 | 遺構なし | 63-2-466 |
| 28 | | 石丸三丁目195番1 | 890126 | | 1,057 | 無 | | 90 | 奈良～平安期柱穴群 | 63-2-485 |
| 29 | 野方塚原 | 野方四丁目1091番2外 | 890126 | 分譲住宅 | 1,093 | 無 | | 105 | 遺物・遺構なし | 63-2-481 |
| 30 | 周船寺 | 大字千里シビナ448-1 | 890202 | 戸建住宅 | 756 | 有 | | 132 | 縄文晩期埋甕など | 63-2-494 |
| 31 | 牟多田 | 拾六町二丁目382番1 | 890207 | 倉庫・事務所 | 1,702 | 無 | | 91 | 遺構なし | 63-2-506 |
| 32 | 青木 | 今宿青木字小畠106外 | 890228 | マンション | 2,449 | 有 | 要調査 | 112 | 歴史時代溝・住居址など | 63-2-528 |
| 33 | 大林 | 拾六町五丁目933番 | 890313 | 専用住宅 | 452 | 無 | | 104 | 遺構なし | 63-2-561 |
| 34 | | 下山門三丁目357番 | 890314 | 共同住宅 | 1,938 | 無 | | 90 | 旧流路か | 63-2-557 |

**早良区有田遺跡　昭和63（1988）年度試掘・発掘調査地点一覧**

●は試掘調査地点（番号は試掘調査一覧〈早良区〉に一致）
□は発掘調査地点（番号は発掘調査一覧－16～18P－に一致）
■は既往の発掘調査地点
道路上の黒色実線は下水埋設に係る調査位置をしめす（8813）

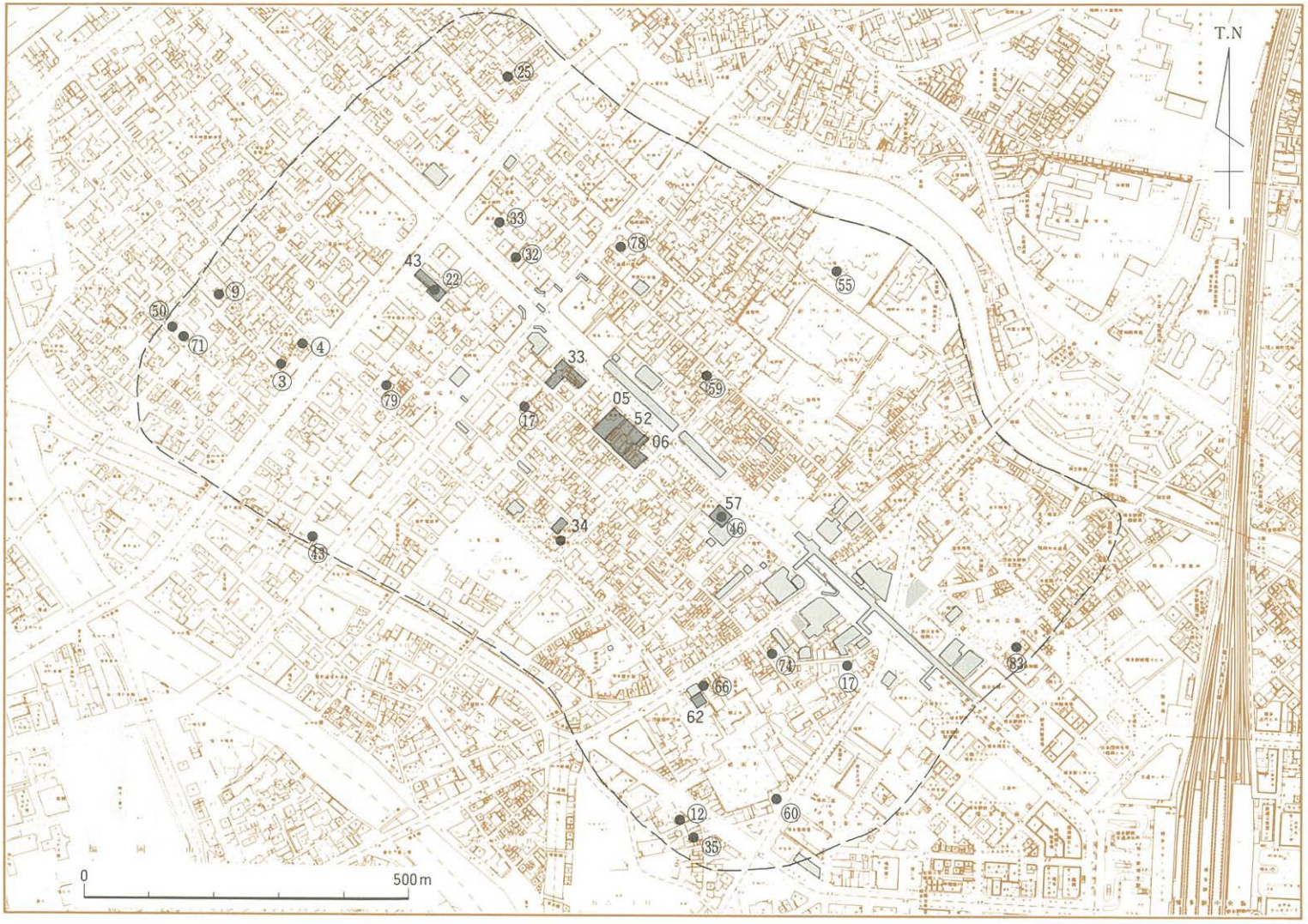


博多区博多遺跡　昭和63（1988）年度試掘・発掘調査地点一覧
●は試掘調査地点（番号は試掘調査一覧〈博多区〉に一致）
□は発掘調査地点（番号は発掘調査一覧－16～18P－に一致）
▨は既往の発掘調査地点

## II 発掘調査の概要

本市における埋蔵文化財の発掘調査は、公共的事業にかかる調査を本課第１係、民間事業および区画整理・圃場整理・国庫補助事業にかかる調査と第２係が担当している。なお年度の調査量の多寡により、随時、係間での職員補完を行っている。

また本市では、調査資料の保管・管理のため、個々の遺跡の発掘調査に固有の番号・遺跡略字をつけて登録し、数字・アルファベットで調査資料を検索するシステムを採用している。以下で調査番号とするものは、この番号であり、西暦年（上２桁）＋調査順（下２桁）の４桁数字で表示する。調査番号は、調査開始時に設定するため、１遺跡の調査が複数年度にまたがる場合、開始年度のみに番号が登録されることがある。

### 1） 昭和63年度の概要

本年度実施した発掘調査件数は、下表のように66件であり、前年度より12件の増である。

調査件数のうちもっとも多いのは、住宅建設に伴うものであり、これには個人専用住宅を主とする早良区有田遺跡等や市街地での再開発的様相のつよい高層共同住宅建設とに大きく区別できる。後者は特に博多駅周辺の博多区博多遺跡群に顕著であり、これに同区比恵・那珂遺跡群が続き、博多遺跡群では文化層が多面に及び長期間調査となる例が多く、設計変更による保存措置の困難な場合が殆どである。

調査面積では、圃場整備・区画整理・公園建設および道路建設・史跡確認調査などが大きく、特に早良区圃場整備は地域が複数であり、事業面積の増大と通年施行事業のため試掘調査とその後の設計変更協議との時間が短く、膨大な調査対象面積と時間的制約におかれている。今後有効な解決方法を見出していくことが課題である。

**発掘調査件数の推移** （件）

| | S. 60年 | S. 61年 | S. 62年 | S. 63年 |
|---|---|---|---|---|
| 民　　間 | 20 | 39 | 37 | 43 |
| 圃場整備 | 5 | 3 | 2 | 4 |
| 公　　共 | 18 | 21 | 15 | 19 |
| 　　計 | 43 | 63 | 54 | 66 |

**発掘調査面積の推移** （㎡）

| | S. 60年 | S. 61年 | S. 62年 | S. 63年 |
|---|---|---|---|---|
| 民　　間 | 21,949 | 21,157 | 23,776 | 25,826 |
| 圃場整備 | 29,170 | 12,870 | 20,000 | 47,330 |
| 公　　共 | 38,812 | 58,052 | 28,233 | 35,082 |
| 計 | 89,931 | 92,079 | 72,009 | 108,238 |

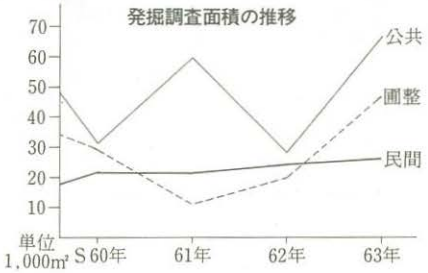

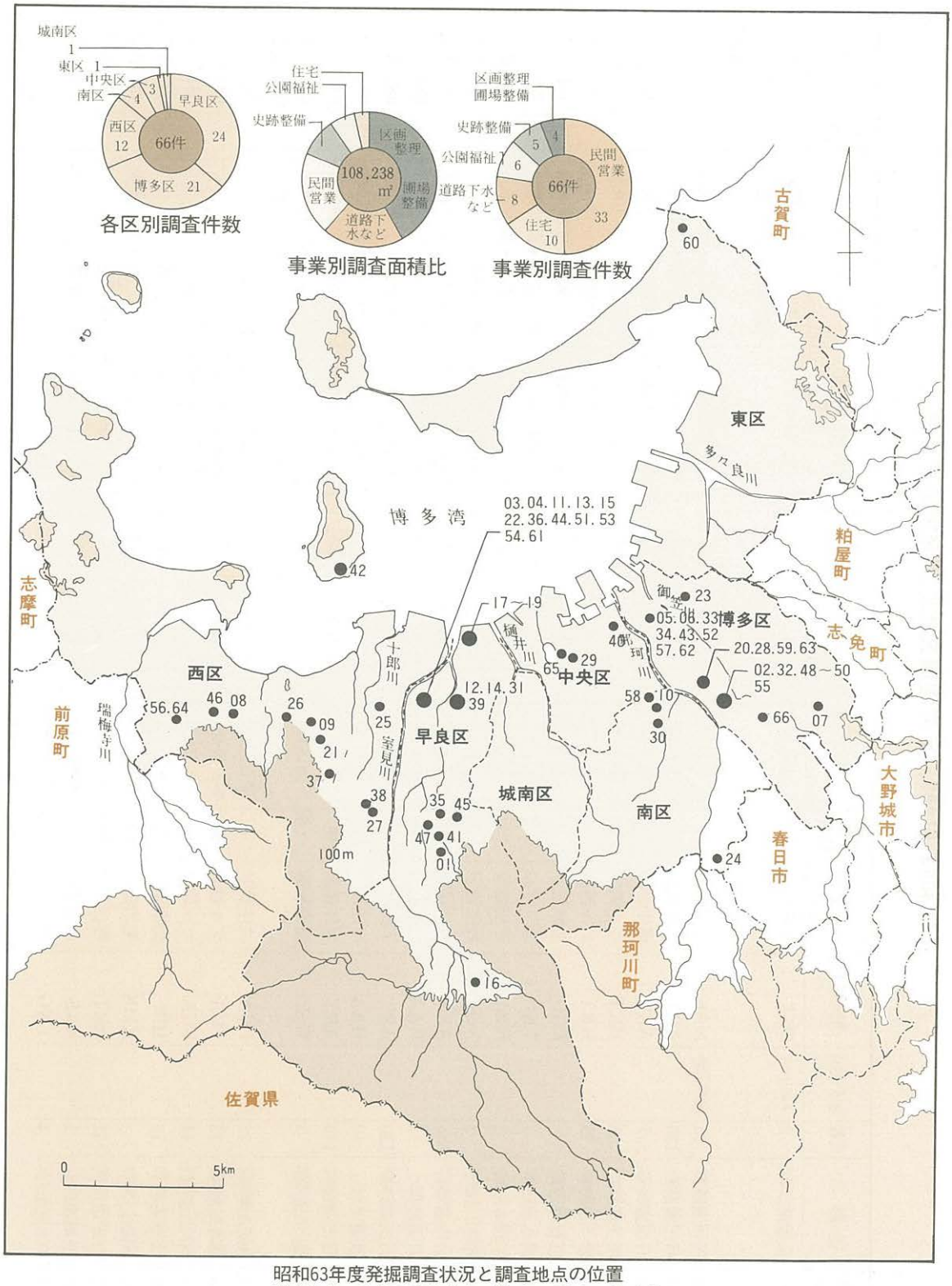


昭和63年度発掘調査状況と調査地点の位置
調査地点の番号は発掘調査一覧16～18P と一致する。

# 昭和63（1988）年度埋蔵文化財課発掘調査一覧

| 調査番号 | 遺跡名 | 次数 | 地区・地点 | 遺跡略号 | 調査原因 | 調査種類 | 調査地所在地 | 調査面積 | | 調査期間 | 調査担当者 | 報告書 | 分布地図 |
|---|---|---|---|---|---|---|---|---|---|---|---|---|---|
| | | | | | | | | m² | 古墳 | | | | |
| 8801 | 重留遺跡群 | 2 | 重留1号墳等 | SGT | 圃場整備 | 公・補 | 早良区大字重留地内 | 39,500 | 2 | 880621～890417 | 井沢洋一・常松幹雄<br>野村俊之・菅波正人 | | 084-A-5<br>084-B-9<br>085-A-3 |
| 8802 | 那珂遺跡群 | 15 | 剣塚古墳 | NAK | 重要確認 | 補 | 博多区竹下三丁目1-1 | 250 | 1 | 880907～890325 | 吉留秀敏・山口譲治 | | 037-A-3 |
| 8803 | 有田遺跡群 | 136 | | ART | 専住建設 | 補 | 早良区有田二丁目22-3 | 460 | | 880411～880530 | 山崎龍雄・小林義彦 | | 082-A-1 |
| 8804 | 有田遺跡群 | 137 | | ART | 専住建設 | 補 | 早良区有田一丁目8-4 | 134 | | 880415～880606 | 山崎龍雄・小林義彦 | | 082-A-1 |
| 8805 | 博多遺跡群 | 38 | | HKT | ビル建設 | 民 | 博多区店屋町1番30号 | 366 | | 880425～880802 | 吉留秀敏・山口譲治 | | 049-A-1 |
| 8806 | 博多遺跡群 | 39 | | HKT | ビル建設 | 民 | 博多区店屋町1外12筆 | 612 | | 880506～880831 | 大庭康時 | | 049-A-1 |
| 8807 | 立花寺遺跡 | | | RGG | 道路建設 | 公 | 博多区立花寺字松尾谷 | 254 | | 880430～880615 | 杉山富雄・佐藤一郎 | | 011-A-2 |
| 8808 | 徳永遺跡群 | 1 | | TKU | 道路建設 | 公 | 西区徳永 | 2,994 | | 880401～881003 | 松村道博・宮井善郎 | | 120 |
| 8809 | 広石南B古墳群 | 1 | | HIM-B | 学校建設 | 民 | 西区今宿青木字広石サヤ1043番地 | 1,125 | 2 | 880510～880731 | 二宮忠司・瀧本正志 | 214 | 104-B-2 |
| 8810 | 野間B遺跡群 | 3 | | NOB | 共住建設 | 民 | 南区向野二丁目236 | 330 | | 880520～880616 | 横山邦継 | | 038-A-2 |
| 8811 | 有田遺跡群 | 138 | | ART | 専住建設 | 補 | 早良区小田部一丁目204 | 801 | | 880524～880628 | 山崎龍雄・小林義彦 | | 081-A-3 |
| 8812 | 原遺跡群 | 11 | | HAA | 下水道建設 | 公 | 早良区原五・六・七丁目 | 5,424 | | 880524 ～ 890331 | 宮井善朗 | | 082-A-2 |
| 8813 | 有田遺跡群 | 139 | | ART | 下水道建設 | 補 | 早良区小田部二・三丁目外 | 5,500 | | 880524 ～ 890331 | 宮井善朗 | | 082-A-1 |
| 8814 | 原遺跡群 | 10 | | HAA | 市住建設 | 補 | 早良区原五丁目1225-7 | 5,241 | | 880525～881031 | 下村　智・荒牧宏行 | | 082-A-2 |
| 8815 | 有田遺跡群 | 140 | | ART | 専住建設 | 補 | 早良区有田一丁目29-10 | 136 | | 880528～880615 | 山崎龍雄・小林義彦 | | 082-A-1 |
| 8816 | 脇山A遺跡群 | 3 | | WKA | 圃場整備 | 公・補 | 早良区脇山字会田 | 6500 | | 880801～881215 | 井沢洋一・野村俊之<br>菅波正人・常松幹雄 | | 010-A-1<br>017-A-9 |
| 8817 | 藤崎A遺跡群 | 12 | | FUA | 共住建設 | 民 | 早良区高取二丁目142 | 204 | | 880525～880613 | 瀧本正志 | | 081-A-1 |
| 8818 | 藤崎A遺跡群 | 13 | | FUA | ビル建設 | 民 | 早良区高取二丁目165番地 | 372 | | 880616～880726 | 小林義彦 | | 081-A-1 |
| 8819 | 藤崎A遺跡群 | 14 | | FUA | ビル建設 | 民 | 早良区高取二丁目140、141番 | 102 | | 880618～880625 | 小林義彦 | | 081-A-1 |
| 8820 | 比恵遺跡群 | 18 | | HIE | 変電所建設 | 民 | 博多区博多駅南六丁目10番36号 | 410 | | 880618～880831 | 吉留秀敏 | | 037-A-1 |
| 8821 | 笠間谷古墳群 | | | KMK | 宅地造成 | 補 | 西区大字野方字笠間谷 | 2,669 | 4 | 880516～880919 | 下村　智・加藤良彦 | | 105-B-25 |
| 8822 | 有田遺跡群 | 141 | | ART | 専住建設 | 補 | 早良区有田一丁目33-6 | 250 | | 880620～880718 | 山崎龍雄 | | 082-A-1 |
| 8823 | 堅粕遺跡群 | 1 | | KKS | 住宅改良 | 公 | 博多区千代一丁目地内 | 360 | | 880711～880728 | 杉山富雄・佐藤一郎 | | 035-A-2 |
| 8824 | 弥永原遺跡群 | 4 | | YNG | 公園建設 | 公 | 南区柳瀬一丁目127-3 | 250 | | 880704～880718 | 横山邦継 | | 040 |

| | | | | | | | | | | | | | |
|---|---|---|---|---|---|---|---|---|---|---|---|---|---|
| 8857 | 博多遺跡群 | 44 | | HAK | ビル建設 | 民 | 博多区冷泉町201-3 | 178 | | 890201～890331 | 佐藤一郎 | | 049-A-1 |
| 8858 | 高宮八幡 | | (鋳型調査) | — | 指定確認 | 公 | 南区高宮四丁目 | — | | 881210 | 飛高憲雄ほか | | 051-1 |
| 8859 | 比恵遺跡群 | 20 | | HIE | 社屋建設 | 民 | 博多区博多駅南四丁目19-2 | 252 | | 890206～890228 | 小林義彦 | | 037-A-1 |
| 8860 | 三苫京塚古墳 | | | MTO | 宅地造成 | 民 | 東区三苫字京塚157番地 | 320 | 1 | 890218～890331 | 瀧本正志 | | 027-B-2 |
| 8861 | 有田遺跡群 | 148 | | ART | 専住建設 | 補 | 早良区有田一丁目18-4 | 414 | | 890222～890331 | 山崎龍雄・加藤良彦 | | 082-A-1 |
| 8862 | 博多遺跡群 | 45 | | HKT | 納骨堂建設 | 民 | 博多区祇園町4-50 | 248 | | 890307～890622 | 小林義彦 | | 049-A-1 |
| 8863 | 比恵遺跡群 | 21 | | HIE | 共住建設 | 補・民 | 博多区駅南六丁目9-6 | 168 | | 890308～830329 | 山口譲治 | | 037-A-1 |
| 8864 | 周船寺遺跡群 | 5 | | SSJ | 道路建設 | 民 | 西区大字千里字シビナ447-1・3 | 308 | | 890201～890321 | 荒牧宏行 | | 132-A-1 |
| 8865 | 福岡城 | 11 | | FUE | 濠浄化 | 公 | 中央区城内 | 500 | | 880727～881210 | 山崎純男・吉武　学 | | 060-A-1 |
| 8866 | 板付遺跡 | | | ITZ | 史跡整備 | 公 | 博多区板付二丁目 | 9,300 | | 881201～890331 | 山崎純男・吉武　学 | | 024-A-8 |

| | | | | | | | | | | | | | |
|---|---|---|---|---|---|---|---|---|---|---|---|---|---|
| 8825 | 橋本一丁田遺跡群 | 1 | | HTI | 西体育館 | 公 | 西区拾六町27番地 | 2,713 | | 880712～881111 | 二宮忠司・瀧本正志 | | 091-A-9 |
| 8826 | 今宿遺跡群 | 3 | | IMJ | ビル建設 | 民 | 西区今宿町字池田尻1095・1097 | 660 | | 880725～880910 | 小林義彦 | | 111-A-2 |
| 8827 | 大北遺跡群 | 1 | | OKT | 圃場整備 | 公・補 | 西区大字金武字大北 | 470 | | 880725～880916 | 山崎龍雄 | | 093-A-14 |
| 8828 | 比恵遺跡群 | 19 | | HIE | ビル建設 | 民 | 博多区駅南四丁目88番 | 788 | | 880803～881008 | 山口譲治 | | 037-A-1 |
| 8829 | 鴻臚館 | 4 | | KRE | 確認調査 | 補 | 中央区城内1-1 | 856 | | 880727～881210 | 山崎純男・吉武　学 | | 060-E-1 |
| 8830 | 大橋E遺跡群 | 2 | | OOE | 公園建設 | 公 | 南区大橋四丁目647-5・6 | 567 | | 880723～880820 | 横山邦継 | | 039- |
| 8831 | 原遺跡群 | 12 | | HAA | 共住建設 | 民 | 早良区原六丁目859-1 | 450 | | 880823～881017 | 下村　智・荒牧宏行 | | 082-A-2 |
| 8832 | 那珂遺跡群 | 14 | | NAK | 倉庫建設 | 民 | 博多区竹下三丁目1番1号 | 1,180 | | 880902～890131 | 吉留秀敏・山口譲治 | | 037-A-3 |
| 8833 | 博多遺跡群 | 40 | | HKT | ビル建設 | 民 | 博多区呉服町251番地外 | 565 | | 880901～881201 | 大庭康時 | | 048-A-1 |
| 8834 | 博多遺跡群 | 41 | | HKT | ビル建設 | 民 | 博多区祇園町 | 60 | | 880922～880923 | 佐藤一郎 | | 049-A-1 |
| 8835 | 飯倉A遺跡 | 1 | | IKR-A | 共住建設 | 民 | 早良区飯倉二丁目449-2外3筆 | 550 | | 880914～881119 | 小林義彦 | | 073-A-1 |
| 8836 | 有田遺跡群 | 142・143 | | ART | 店舗建設 | 補 | 早良区小田部五丁目72番地外 | 1,352 | | 880812～881125 | 山崎龍雄・加藤良彦 | | 082-A-1 |
| 8837 | 羽根戸古墳群 | | B群第4号墳 | HDK-B | 畑地造成 | 補 | 西区大字野方塚原1098-178他 | 133 | 1 | 881020～881129 | 山崎龍雄・加藤良彦 | | 105-B-7 |
| 8838 | 高木遺跡群 | 13 | | TKG | 圃場整備 | 公・補 | 西区大字吉武字高木 | 724 | | 880725～880916 | 山崎龍雄 | | 093-A-12 |
| 8839 | 原遺跡群 | 13 | | HAR | 共住建設 | 民 | 早良区原六丁目660-2・3、661 | 80 | | 881024～881031 | 下村　智 | | 082-A-2 |
| 8840 | 福岡城肥前堀 | 3 | | FUE | ビル建設 | 民 | 中央区天神一丁目6-8 | 650 | | 881107～881126 | 柳沢一男 | | 049-E-1 |
| 8841 | 野芥遺跡群 | 1 | | NOK | 宅地造成 | 民 | 早良区野芥五丁目340-4、外5筆 | 265 | | 881205～881214 | 小林義彦 | | 084-A-5 |
| 8842 | 能古焼窯跡 | | | NKY | 遺跡確認 | 民 | 西区能古506番地 | 270 | | 881024～881202 | 田崎博之 | | 101-C-1 |
| 8843 | 博多遺跡群 | 42 | | HKT | ビル建設 | 民 | 博多区綱場町一丁目 | 710 | | 881210～890601 | 大庭康時 | | 048-A-1 |
| 8844 | 有田遺跡群 | 144 | | ART | 専住建設 | 補 | 早良区有田一丁目25-4 | 405 | | 881208～890109 | 山崎龍雄・加藤良彦 | | 091-A-13 |
| 8845 | 飯倉遺跡群 | 1 | G地区 | IKR-G | 公園建設 | 公 | 城南区千隈二丁目482番2 | 2,000 | | 890107～890331 | 横山邦継 | | 074-A-4 |
| 8846 | 徳永遺跡群 | 2 | | TKU | 道路建設 | 公 | 西区徳永 | 3,074 | | 890105～890331 | 宮井善朗・松村道博 | | 120- |
| 8847 | 田村遺跡群 | 8 | | TMR | 道路建設 | 公 | 早良区田785-1番地外 | 803 | | 890118～890210 | 二宮忠司・瀧本正志 | | 092-A-14 |
| 8848 | 那珂遺跡群 | 19 | | NAK | 道路建設 | 公 | 博多区竹下五丁目地内 | 880 | | 890126～890324 | 杉山富雄 | | 037-A-3 |
| 8849 | 那珂遺跡群 | 16 | | NAK | 工場建設 | 民 | 博多区竹下三丁目1-1 | 240 | | 881024～881211 | 吉留秀敏・山口譲治 | | 037-A-3 |
| 8850 | 那珂遺跡群 | 17 | 剣塚北古墳 | NAK | 変電所建設 | 民 | 博多区竹下三丁目1-1 | 177 | 1 | 881027～881210 | 吉留秀敏・山口譲治 | | 037-A-3 |
| 8851 | 有田遺跡群 | 145 | | ART | 専住建設 | 補 | 早良区小田部二丁目90 | 682 | | 890119～890331 | 山崎龍雄・加藤良彦 | | 082-A-1 |
| 8852 | 博多遺跡群 | 43 | | HKT | ビル建設 | 民 | 博多区店屋町8-9番地 | 240 | | 890123～890417 | 下村　智 | | 049-A-1 |
| 8853 | 有田遺跡群 | 146 | | ART | 専住建設 | 補 | 早良区有田一丁目32-6 | 80 | | 890124～890203 | 山崎龍雄・加藤良彦 | | 082-A-1 |
| 8854 | 有田遺跡群 | 147 | | ART | 専住建設 | 補 | 早良区有田二丁目13-5 | 228 | | 890124～890331 | 山崎龍雄・加藤良彦 | | 082-A-1 |
| 8855 | 那珂遺跡群 | 18 | | NAK | ビル建設 | 民 | 博多区東光寺一丁目23-5 | 415 | | 890125～890314 | 山口譲治 | | 037-A-3 |
| 8856 | 周船寺遺跡群 | 4 | | SSJ | 道路建設 | 補・民 | 西区大字千里字シビナ446-2外 | 289 | | 890201～890215 | 荒牧宏行 | | 132-A-1 |

## 8801　重留（しげとめ）遺跡群第２次（SGT―2）

**所 在 地**　早良区大字重留
**調査原因**　圃場整備
**調査期間**　880621～890417
**調査面積**　39,500m²
**担 当 者**　井沢洋一．常松幹雄．野村俊之．菅波正人
**処　　置**　調査後破壊、但し、拝塚古墳などは埋め戻し保存

**位置・環境**　早良平野の東南部に位置する油山山塊は福岡平野との界線をなしているが、当該地はこの油山山麓の西側に立地する。この地域は室見川を中心とした河川による沖積地を形成している。遺跡は河川の自然堤防上や堆積土層上面に認められ、場所によっては２～３面の文化層が存在する。

現状は水田地帯である。周辺では四箇遺跡などの調査によって縄文時代から平安時代までの遺跡が発見されており、当該予定地には拝塚古墳が含まれている。

発掘調査は道路・水路等の構造物や地下げ施工される田面について実施した。調査地域は広範囲に亘るため調査地点の呼称は構造物や田面の地割名称をそのまま利用した。

**検出遺構**　時期の確定できる遺構は以下のとおりである。

- 縄文時代後～晩期；埋甕７、溝２、河川６、土壙９、竪穴住居跡１
- 弥生時代前～中期；竪穴住居跡18、溝７、甕棺墓63、貯蔵穴51
- 古墳時代；竪穴住居跡65、方形周溝墓28、前方後円墳１、方墳１、小型竪穴式石室１、甕棺墓１、祭祀４、玉作工房跡４、方形周溝遺構１、建物２、河川５
- 奈良～平安時代；掘立柱建物１～２、大型土壙１、溝１、土壙墓１、河川２
- 鎌倉～室町時代；掘立柱建物10、木棺墓１、土壙墓１、溝120、土壙136、火葬墓１、井戸19、製鉄関連遺構１、柵１、河川３

弥生時代の集落は３ヶ所確認できた。この内前期は２ヶ所、前期～中期初頭の集落は１

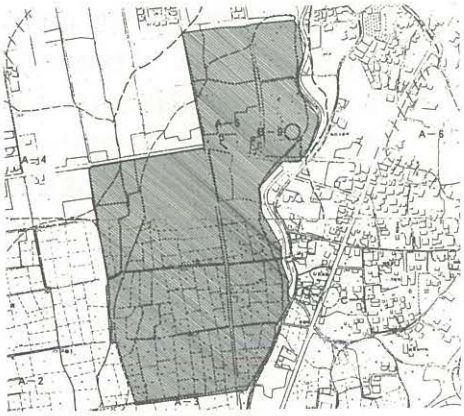

1．調査地点の位置（084－Ａ－５．084－Ｂ－９．085－Ａ－３）

2．弥生時代前期住居跡群（北から）

3．弥生時代前期甕棺墓（西から）

ヶ所である。これらは油山山塊から派生する舌状台地上に立地しており、各々の集落は河川又は谷によって隔てられている。各集落の正確な戸数は不明であるが、各々6～7軒を検出した。前期の2集落は外周に溝を巡らしており、内1ヶ所は内側に隅丸長方形の貯蔵穴や甕棺墓が伴っている。この甕棺は田村5次調査出土例の時期に相当するものである。

拝塚古墳は従来、直径30mの円墳と考えられていたが、規模確認の結果、全長75m、後円部直径45m、前方部幅約31mを測る前方後円墳であることが判明した。墳丘の大部分は、昭和24年の開田化によって失われており、墳丘の高さや石室の構造は不明である。この古墳には鍵穴形の周溝が巡っており、幅は約7～9m深さは約0.75～1.3mを測る。周溝内には陸橋が左右対称形に設けられており、後円部に2ヶ所、前方部で6ヶ所存在する。墳丘は一段目が遺存しており、一部に壷形埴輪列が認められる。葺石は墳丘と周溝外壁に施している。この古墳の平面プランは前方部の側縁が方形状に張り出す特徴をもっており、現状では調査の類例がない。周溝内外からは祭祀土器が出土しており、これらから追葬があったことが考えられる。築造時期および追葬時期は前期末～中期と考えられる。

**出土遺物**　縄文時代の遺物は後～晩期の土器の他に打製石斧、石鏃、有孔円盤などがある。

弥生時代前期の遺構の内、特に貯蔵穴から壷、甕、石庖丁、石鏃などが出土した。前期前半の住居跡の遺物は少なく、一例から土器の他、打製石鏃、磨製石庖丁がセットで出土した。4基の甕棺墓に副葬の小壷が伴っていた。

中期は土器の他紡錘車、石器がある。

古墳時代は庄内～布留伴行期の住居跡や河川を中心に土器が出土している。工房跡と考えられる竪穴からは滑石製の勾玉や小玉、臼玉の未成品、チップ、原材が多量に出土し、

4．方形周溝墓群全景（南から）



5．拝塚古墳全景（西から）



6．壷形埴輪出土状況（南から）

7．周溝内の簀の子状木製品（西から）

玉作りの工程を知ることができる。小玉の未成品は数百個に及ぶ。

拝塚古墳からは3ヶ所の祭祀遺構及び周溝内より、土器、埴輪が多量に出土した。埴輪には壷形、朝顔形、円筒形、家形、楯形、靫形、短甲形、草摺形、囲形、人物形がある。家形は入母屋、切妻の二種類がある。人物埴輪は前方部前面から出土したが、この人物は手足が無く、胴部に楯状の文様を施しているので武人像と考えられる。その他には小型丸底壷、二重口縁壷、高坏が周溝内、祭祀遺構より出土している。木器には木樋、杭、簀の子状製品がある。

方形周溝墓からは3号周溝墓の主体部より碧玉製管玉2個、ガラス小玉103個、6号周溝墓の主体部からは碧玉製管玉5個が出土した。又、周溝中より、祭祀土器が出土している。

奈良～平安時代の遺物は試掘調査時に検出したもので、円面硯や須恵器の坏などがある。池状の大型土壙から須恵器の甕、高坏、壷、土師器等が多量に出土した。他に、磁州窯系の白磁碗がある。

鎌倉～室町時代には青・白磁などの中国陶磁器、朝鮮系の陶磁器の他、東播系須恵器、備前焼、湖州鏡、鉄製毛抜き、刀子、懐刀、曲物等が出土している。

近世は伊万里、唐津系陶磁器が散見できる。（遺物総量コンテナ585箱）



8．中世掘立柱建物（南から）

9．中世井戸（南から）



10．中世木棺墓（東から）

まとめ　今回の調査にて縄文時代後期から中・近世に及ぶ複合遺跡が存在することと、各時代の遺構が重層的に生活面を形成していることも判明した　弥生時代の集落は前期における単位集団の把握を可能にすると共に、占地状況や変遷の手懸りを得ることができた。拝塚古墳は早良平野に於ける定形化した前方後円墳の初現と考えられる。その企画、施工の特異性及び、祭祀遺物の豊富さなどからみて、早良平野の中心的役割をもつと共に、平野の統一が、この古墳の被葬者の出現を契機と見做すこともできよう。又、円面硯の出土や古代・中世の大型の建物などは古代・中世に於いて、大きな政治的基盤が存在していることを示している。

## 8802　那珂（なか）遺跡群（NAK－15）

**所 在 地**　博多区竹下三丁目１－１　　**調査面積**　250m²
**調査原因**　重要確認　　**担 当 者**　吉留秀敏
**調査期間**　880907～890325　　**処　　置**　調査後埋戻し

**位置・環境**　本古墳は御笠川と那珂川に狭まれた洪積台地上にあり、那珂遺跡群の中央付近にあたる。南側約500m の位置に前期古墳である那珂八幡古墳がある。本古墳は現在工場敷地内の緑地として残されており、保存状態は比較的良好である。標高は約９ m である。

今次の調査は重要確認調査として、古墳および周辺に19箇所のトレンチを設定して行った。あわせて石室内の清掃と実測、墳丘の測量作業を実施した。

**検出遺構**
- 弥生時代中期；甕棺５、土器類、石器類
- 弥生時代後期；土器類
- 古墳時代後期；須恵器類、土師器類、埴輪（円筒形、朝顔形、形象）、鉄器類、玉類他
- 中世；陶磁器類
- 近世；陶磁器類、鉄器類、銭

**出土遺物**　今次の調査の結果、本古墳は推定で全長75～78m の前方後円墳であり、３重の周壕をめぐらしている。１重目の周壕は中世期に再掘削され用水池として使用されている。２重目、３重目の周壕からは多くの埴輪類が出土した。（コンテナ30箱）

**まとめ**　石室は南側にくびれ部に開口し、複室構造で石屋形を有している。石室内は主に近世後期の盗掘が著しく、床面は遺存しない。撹乱土中に混入して、副葬・供献とみられる鉄器類や玉類などが少量出土したのみである。

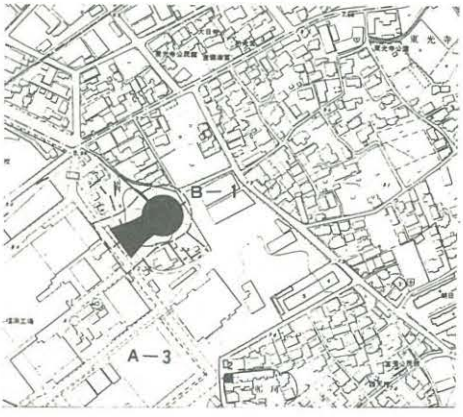

1．調査地点の位置（037－Ａ－３．１：8000）

2．剣塚古墳全景（北西から）

3．周溝内埴輪出土状況

## 8803　有田（ありた）遺跡群第136次（ART－136）

**所 在 地**　早良区有田二丁目22－3　　**調査面積**　460m²
**調査原因**　専住建設　　**担 当 者**　山崎龍雄．小林義彦
**調査期間**　880411～880530　　**処　　置**　調査後破壊

**位置・環境**　調査区は、有田、小田部大地の基部の西側縁辺に位置する。旧状は宅地であった。標高は約９ｍを測り、遺構面迄の深さは東側が表土10cm、西側が表土60cmで西側に向かって緩やかに傾斜している。遺構面は鈍い橙色の鳥栖ローム層である。調査区周辺には調査例が少なく、第45次、68次調査がおこなわれているだけである。しかし調査区西側には小田部城の外壕であったといわれる通称「ホカヤネ」と呼ばれた溝が昭和40年代の初めまで残っており、小田部城関係の遺構の存在が予想された。

**検出遺構**
- 弥生時代；中期竪穴住居址１棟
- 古墳時代；前期竪穴住居址２棟
- 平安時代；井戸１基
- 中世末；壕２条

**出土遺物**　壕を中心に弥生時代中期土器から近世迄の住居址がコンテナにして12箱出土している。壕からは木質の付いた鉄刀らしきものも出土している。

**まとめ**　調査区西側から北側にかけてＬ字型に廻る２条の壕を検出した。この両壕の間には土塁が存在したものと思われ、当調査区が小田部城の曲輪のコーナー部分である可能性が強くなった。また弥生時代中期の住居址から、調査区周辺にも弥生時代の集落が存在していたことが判明した。

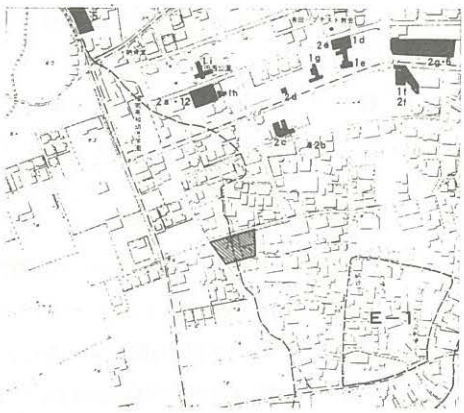

1．調査地点の位置（082－Ａ－1．1：8000）

2．調査区全景（北から）

3．ＳＣ03住居址（南から）

## 8804　有田（ありた）遺跡群第137次（ART－137）

**所 在 地**　早良区有田一丁目８－４　　**調査面積**　134㎡
**調査原因**　専住建設　　**担 当 者**　小林義彦．山崎龍雄
**調査期間**　880415～880606　　**処　　置**　調査後破壊

**位置・環境**　本調査区は有田台地の東南部に位置し、台地の東縁を北流する金屑川へむかってゆるく傾斜する標高８ｍの台地東側緩斜面上に立地する。この台地上は弥生時代の環濠や古墳時代から奈良時代の竪穴住居跡群・大型掘立柱建物跡群、中世の城館址等が複合する一大集落遺跡である。本調査区の西隣の第88次調査区では奈良時代の竪穴住居跡１軒、掘立柱建物跡５棟と中世の溝１条が検出されている。このうち掘立柱建物跡には廂を付設した大型のものもある。また、東隣の第132次調査区でも同時代の掘立柱建物跡５棟のほか、土壙５基と溝１条が検出されている。

現状は宅地。調査区には全域に厚さ20cmの遺物包含層があり、包含層上面と包含層下面の２面で遺構が検出された。この遺物包含層は、西隣の第88次調査区でも検出され、東隣の第132次調査区では北西隅で僅かに確認されている。

**検出遺構**
・第１面、掘立柱建物跡１、土壙９、溝２。
・第２面、掘立柱建物跡３、柵列２、石組炉１。

**出土遺物**　遺物は土壙、柱穴等から古墳時代から古代・中世の土師器・須恵器等が出土した（コンテナ９箱）。また、下層の南側段落部には石器（石斧・石庖丁・石鏃）30点、土製品（土玉・投弾）４点のほか弥生式土器（コンテナ64箱）が一括して層状に堆積していた。

**まとめ**　本調査区で検出された掘立柱建物跡は小さく、第88･132次調査区で確認されたような大型のものはなく、柱筋もおおきくずれている。また、第２面で検出された柵列は、３～４ｍの幅で、浅い段落ちに沿って弧状に並んでいる。

１．調査地点の位置（082－Ａ－1．1：8000）


２．調査区上面全景（南から）


３．調査区下面全景（南から）

## 8805　博多（はかた）遺跡群第38次（HKT－38）

**所 在 地**　博多区店屋町１番30号
**調査原因**　ビル建設
**調査期間**　880425～880802
**調査面積**　366m²
**担 当 者**　山口譲治．吉留秀敏
**処　　置**　調査後破壊

**位置・環境**　本調査地は、博多遺跡の中央部よりやや北部に位置し、標高約6.5m である。基盤は砂層で、標高約3.8m である。この間に古代から近世の遺構・包含層があり、古代・中世・近世・現代の４時期の遺構面の調査を行なった。

**検出遺構**
- 古代；土壙２
- 中世；井戸７、溝２、土壙多数、柱穴多数
- 近世；掘立柱建物１＋α、井戸８、土壙多数、柱穴多数
- 現代；埋甕５、井戸２、土壙多数、柱穴多数。遺物は、各時期のものが多数出土した（コンテナ80箱）。

**出土遺物**　弥生時代後期の土器、古墳時代の土師器・須恵器、古代の土師器・須恵器、中世の各種輸入および国産陶磁器・土師器・宋銭・鉄器、近世の輸入および国産陶磁器・銅銭・鉄器、各種の魚骨・獣骨、現代の陶磁器・人形・人形型などが出土した。

本調査地の第１面は、大正末～昭和初期の面、第２面は近世、第３面は古代～中世の面にあたる。（コンテナ211箱）

**まとめ**　成果としては、現代の人形造りの遺構・遺物の出土から、「博多人形」史解明の良好な資料を得たこと、江戸時代の食生活解明の資料をえたこと、古代生活遺構を確認したこと、中世の資料を蓄積できたことなどがある。

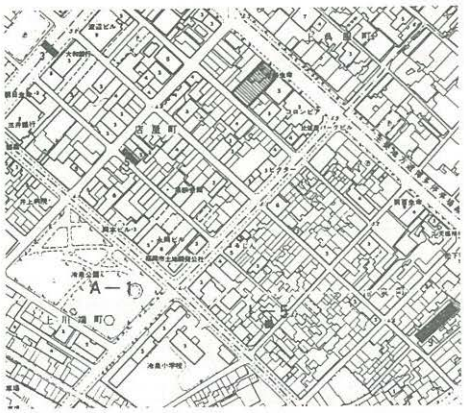


1．調査地点の位置（049－Ａ－1．1：8000）

2．調査区第二面全景（北から）



3．調査区第三面全景（東から）

## 8806　博多遺跡群第39次（HKT－39）

**所 在 地**　博多区店屋町２、３、４、５、33－１他　　**調査面積**　612㎡

**調査原因**　ビル建設　　**担 当 者**　大庭康時

**調査期間**　880506～880831　　**処　　置**　調査後破壊

**位置・環境**　本調査区は、石堂川と博多川にはさまれた砂丘上に立地する博多遺跡群のほぼ中央に位置している。現地表下1.8m までは既存建物の基礎等によって攪乱されており、調査は攪乱層を重機によって除去した後、それ以下の包含層について行った。

標高2.6～2.9m の基盤砂層にいたる間で４枚の遺構面を調査し、奈良時代から中世前半に及ぶ遺構を検出した。

**検出遺構**
- 奈良時代；柱穴
- 平安時代；柱穴
- 平安時代末～鎌倉時代；柱穴、井戸、土壙、木棺墓

**出土遺物**　包含層・遺構からコンテナ232箱の遺物が出土した。遺構面としては捉えていない、より上から掘り込まれた近世以降の井戸・攪乱出土のもの、包含層から遺構に伴わずに出土したものを含めると、弥生時代後期後半から現代におよぶ各時代の遺物が出土している。

奈良時代から平安時代にかけては、土師器・須恵器の他、円面硯・銅製鉈尾裏金具・緑釉陶器・灰釉陶器・越州窯系青磁・皇朝銭（延喜通寶）が出土している。中世の遺物では、土師器・須恵器・中国及び朝鮮製の陶磁器が多数出土した。

**まとめ**　本地点出土の律令時代の遺物は、近接する築港線関係調査地点出土遺物と合わせて、律令官人の存在をうかがわせるものである。ただし、遺構からは、官衙の存在は考えがたく、居宅程度のものであろう。中世は、博多遺跡群に通有のあり方で、中世都市博多の一部を成していたものである。

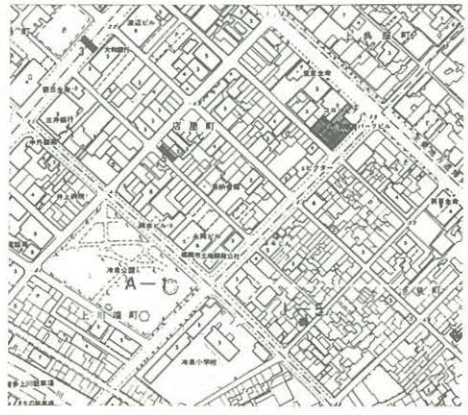


1．調査地点の位置（049－Ａ－1．1：8000）



2．調査区第三面全景（北から）

3．土壙遺物出土状況

## 8807　立花寺遺跡（RGG）

| | | | |
|---|---|---|---|
| **所 在 地** | 博多区立花寺字松尾谷 | **調査面積** | 254m² |
| **調査原因** | 道路建設 | **担 当 者** | 杉山富雄・佐藤一郎 |
| **調査期間** | 880430～880615 | **処　　置** | 調査後破壊 |

**位置・環境**　遺跡は、三郡山地から派生した四王寺山の北に連なる席田丘陵南西部の支丘下位に位置する。調査区は造成によって南北に切断された丘陵の裾部にあたり、ぶとう畑、私道として利用されていた。

**検出遺構**　北側調査区の基盤は風化花崗岩で、客土直下で流路跡１、平安時代後期の溝１を検出した。南側調査区では、古墳時代後期の遺物包含層が一部残存し、丘陵部より流出し堆積した土砂の上面で、鎌倉時代の溝１、平安時代後期の溝１、古墳時代後期の溝２、弥生時代中期の土壙１を検出した。

**出土遺物**　遺物は流路跡からおもに出土した。弥生土期・土師器・須恵器片のほかに、若干量の瓦・陶磁器片がみられる。また遺構は検出されなかったが、縄文時代の石器が出土している。（コンテナ９箱）

**まとめ**　北側調査で検出された流路跡は上層で瓦器・白磁碗、石鍋片がみられ、下層出土の土器をみると奈良時代を下るものはない。これらの資料は調査例が少ない。立花寺周辺域の遺跡の性格を窺う上で、大いに参考となろう。須恵器片の中には、大きく焼き歪んだもの、癒着したものが散見され、近辺に須恵器窯の存在が推測される。

南側調査区で検出された一連の溝については、その性格は路線内の限られた範囲での調査では判然とし難い。鎌倉時代の溝からは、土師器小皿、杯に伴って瓦質土器摺鉢が完形に近い状態で出土し、良好な一括資料が得られた。

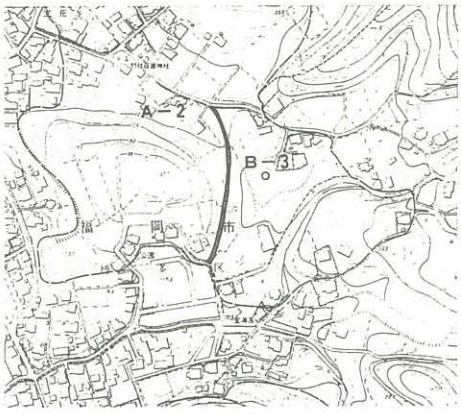


1．調査地点の位置（011－Ａ－2．1：8000）



2．東区全景（北から）

3．西区旧河川

## 8808　徳永（とくなが）遺跡群第１次（TKU－１）

**所 在 地**　西区大字徳永
**調査原因**　道路建設
**調査期間**　880401～881003
**調査面積**　Ⅰ区1,282m²　Ⅱ区1,712m²
**担 当 者**　松村道博，宮井善朗
**処　　置**　調査後破壊

**位置・環境**　徳永遺跡は、高祖山から北東に延びる丘陵と、その間に挟まれた谷部に位置する。Ⅰ区は、若八幡宮古墳西側の大地に位置し、Ⅱ区は、Ⅰ区の南西の谷部に位置する。

**検出遺構**　Ⅰ区

・中世；溝１条　土擴１基
・近世；溝１条　道路状遺構１条

近世溝は、幅１～1.5m で方形に回り、居館跡の周囲をめぐる溝の可能性がある。道路状遺構の床面には、歩幅に合う位置に幅0.3m、長さ0.8m に掘り窪め、礫を敷いている。

Ⅱ区

古代包含層

包含層は、谷奥部10×20m の範囲で、厚さ１～1.5m をはかる。古代の遺物は、３層黒褐色土および５層黒色土層から多く出土した。

**出土遺物**　Ⅱ区の包含層からは、中国陶磁を始めとする多量の遺物が出土した。陶磁器は、越州窯系青磁、邢窯白磁、長沙窯系水注等約200点が出土している。その他の出土遺物には緑釉陶器、玄海灘式製塩土器、棒状把手の滑石製石鍋、多量の須恵器、土師器がある。また、鉄滓が多量に出土しており、近辺に製鉄遺構の存在が予想される。（コンテナ136箱）

**まとめ**　Ⅱ区出土の多量の陶磁器類は太宰府、鴻臚館出土遺物にも相通じるものがある。調査地は、太宰府の付属施設である主船司の候補地である周船寺に近く、関連の遺構が、近くに存在する可能性も考えられる。

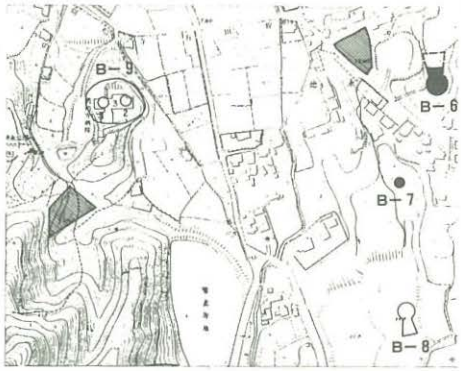

1．調査地点の位置（120，１：8000）

2．徳永遺跡第１次Ⅱ区全景


3．Ⅱ区遺物出土状況

## 8809　広石南（ひろいしみなみ）B古墳群1・2号墳（HIM－B）

**所 在 地**　西区今宿青木字広石南1042－1　**調査面積**　古墳2基（1,125㎡）
**調査原因**　学校建設　**担 当 者**　二宮忠司．瀧本正志
**調査期間**　880510～880731　**処　　置**　調査後破壊

**位置・環境**　調査地は、早良平野の西辺を画す山塊のひとつである叶岳と長垂山とが分かつ谷部に位置し、叶岳から派生する標高40m前後の別々の低丘陵頂部に立地する。周辺の丘陵には、広石古墳群など、古墳時代後期に属する群集墳が数多く認められる。

**検出遺構**　・古墳時代後期；円墳2

二基の古墳は調査前から開口し、後世の大規模な削平や攪乱により造営期の姿を見ることはできない。1号墳は墳径約15m、2号墳は墳径約13mをそれぞれ測る円墳である。主体部は二基の古墳とも単室の両袖型横穴石室を有し、玄室規模は1号墳が2.3m(幅)×2.6m(長)×2.7m(高)、2号墳が2.3m(幅)×2.3m(長)×2.0m(高)を呈している。

**出土遺物**　遺物は石室内、墳丘、前庭部から出土しているものの、その出土数量は両墳合わせてもコンテナ7箱と少なく、後世の攪乱の激しさを遺物の面からも示していた。1号墳からは坏・甕などの須恵器、高坏・坩などの土師器の他に馬具が出土している。2号墳からは高坏・椀・提瓶などの須恵器、坏・皿などの土師器の他に刀子・鉄鏃などの鉄器が出土している。また墳丘土中からは掻器・石鏃などの古墳築造以前の遺物も数点出土している。

**まとめ**　1号墳は6世紀第3四半世紀を上限、6世紀末を下限とする範囲において、築造および少なくとも一回の追葬が行われている。

2号墳は、築造時期が1号墳よりもやや新しくなるものの、6世紀第3四半世紀中に初回の葬送が行われている。追葬は一回は行われているものの、7世紀代には行われた形跡は認められない。

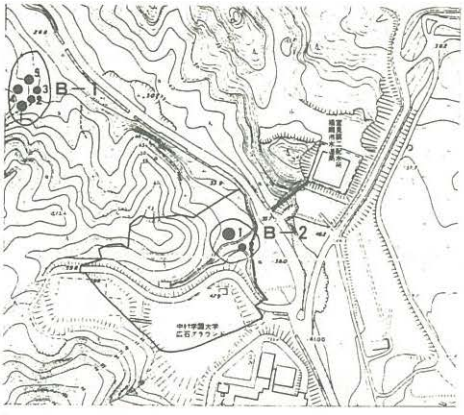

1．調査地点の位置（104－B－2，1：8000）

2．古墳遠景（伐開後）


3．石室構築状況

## 8810　野間（のま）B遺跡群第3次（NOB－3）

| | | | |
|---|---|---|---|
| **所 在 地** | 南区向野二丁目236 | **調査面積** | 330m |
| **調査原因** | 共同住宅建設 | **担 当 者** | 横山邦継 |
| **調査期間** | 880520～880616 | **処　　置** | 調査後破壊 |

**位置・環境**　本調査地点は、第1・2次調査区と隣接した標高30mの舌状丘陵の北端に位置している。

現況は山林であり、東側は大きい崖となっているために調査区は尾根と西側斜面にかぎられた。

**検出遺構**　・弥生時代中期；竪穴住居址3、掘立柱建物1、土壙1、溝1

・時期不明；土壙2

検出した遺構は標高30～27mにあり、全体に傾斜地のため上部がよく残る。また地山整形が著しい。

**出土遺物**　弥生時代中期前半の甕・壷・器台および磨製石器(石庖丁、石鎌)、磨石などがある。(コンテナ3箱)

**まとめ**　第3次調査では、弥生時代中期前半の集落遺跡の一端を検出することができた。南側約20mの第2次調査での大型竪穴住居址とほぼ同時期の所産とかんがえられ、磨製収穫具のまとまった出土とあわせて那珂川左岸域の弥生時代の実相を知る上で成果があった。

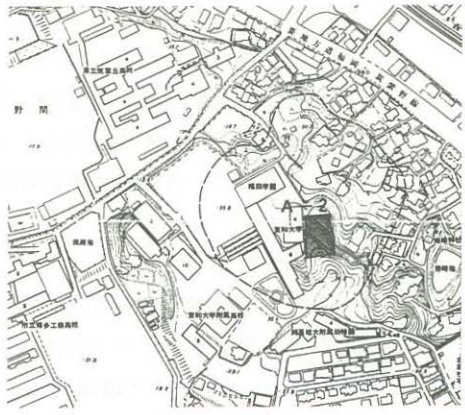

1．調査地点の位置（038－A－2．1：8000）

2．調査区全景（西より）

3．SC03住居址出土状況（西から）

## 8811　有田（ありた）遺跡群第138次（ART－138）

**所 在 地**　早良区小田部一丁目204　　**調査面積**　801m²
**調査原因**　専住建設　　**担 当 者**　山崎龍雄．小林義彦
**調査期間**　880524～880628　　**処　　置**　調査後破壊

**位置・環境**　調査区は小田部地区台地の北側に位置する。旧状は畑地である。標高は約8m を測り、遺構面の深さは浅く、全体に20cmの余りの表土の下が遺構面となるが、南西側は約50cmとやや深くなり、表土の下に包含層が一部残っている。遺構面は黄褐色～褐色の鳥栖ロームで層である。調査区周辺は比較的発掘調査が行われている地区であり、現在11ヶ所の調査地点を数える。

**検出遺構**
- 弥生時代；中期竪穴住居址１棟、土壙１基
- 古墳時代；竪穴住居址２棟、掘立柱建物１棟
- 古代～中世；土壙墓１基、掘立柱建物６棟
- 近世；土壙１基

**出土遺物**　遺物量は少なく、総量でコンテナ18箱である。弥生式土器から近世の日常雑器迄が出土している。土壙墓 SK05からは越州窯系と思われる青磁が１点、また弥生時代の竪穴住居址 SC01から磨製石剣の剣先の破片が１点出土した。

**まとめ**　弥生時代から中世にかけての各時代の遺構が検出され、弥生時代以降継続的に集落が営まれていた事が判明した。特に弥生時代では、調査区の北側60m 離れた第27次調査区で中期の円形住居址が検出されているが、今回の調査で調査区全体迄広がる事がわかった。弥生時代の土坑は前期後半頃と思われる遺物が出土しており、第126次調査区での金海式甕棺墓とともに、当調査区周辺で現在知られている最も古い時期の遺構である。

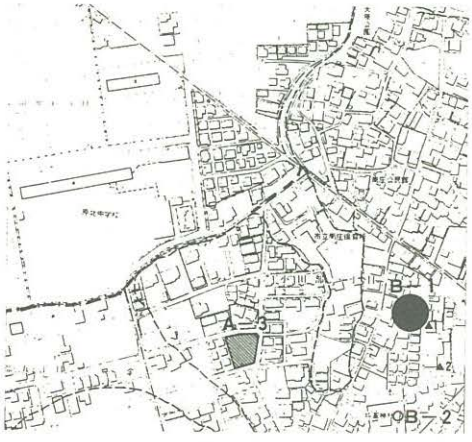

1．調査地点の位置（081－Ａ－3．1：8000）


2．調査区全景（西から）

3．ＳＣ01住居址出土状況（南東から）

## 8812　原（はら）遺跡群第11次（HAA－11）

**所 在 地**　早良区原六丁目ほか　　**調査面積**　5,424m²
**調査原因**　下水道建設　　**担 当 者**　宮井善朗
**調査期間**　880524～890331　　**処　　置**　調査後破壊

**位置・環境**　有田・小田部遺跡群及び原遺跡群については、遺跡の密度、内容に応じて、87年度より下水道敷設に際しての埋蔵文化財調査を行なっている。今年度は、原地区で二ヶ所、有田・小田部地区で８ヶ所の調査を行なった。

**検出遺構**　原地区では、13次調査地点の東隣を含め二ヶ所で調査を行なったが、いずれの地点でも遺構、遺物は、検出されなかった。

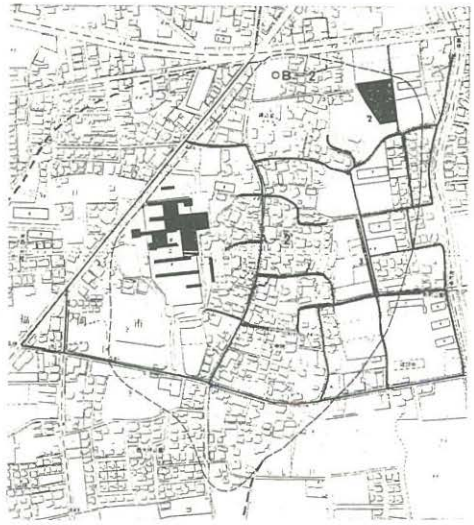


1．調査地点の位置（082－Ａ－２）

## 8813　有田（ありた）遺跡群第139次（ART－139）

| | | | |
|---|---|---|---|
| 所在地 | 早良区有田・小田部地内 | 調査面積 | 5,500m² |
| 調査原因 | 下水道建設 | 担当者 | 宮井善朗 |
| 調査期間 | 890524～890331 | 処置 | 調査後破壊 |

**位置・環境**　有田・小田部遺跡群内では、下水道敷設に伴い、今年はF～Mの8ヶ所の調査を行なった。調査地は、遺跡群中央部から南端部にわたる。

**検出遺構**　各地点で遺構が検出された。ピット、土壙が多いが、G地点では古墳時代の住居跡、掘立柱建物、柵列などを検出した。また、J地点では、弥生時代前期初頭の環溝の一部を確認した。K地点では、中世の溝が検出されている。

**出土遺物**　出土遺物は、総量にしてコンテナ10箱分である。実測可能な大きめの破片はきわめて少ない。K地点の中世溝からは、板碑の頭部片が出土している。

**まとめ**　調査区が幅1mと狭く、道路部分にトレンチを入れたような調査であるが、既調査区から続く溝、柵列等も確認し、150次に及ぶ有田・小田部地区の調査を、十分補完するに足る成果が得られたものと考える。



1．G地点遺構検出状況



2．I地点遺構検出状況

## 8814　原（はら）遺跡群10次（HAA－10）

**所 在 地**　早良区原五丁目1225－７外　　**調査面積**　5,241m²
**調査原因**　市住建設　　**担 当 者**　荒牧宏行・下村　智
**調査期間**　880523～881031　　**処　　置**　調査後破壊

**位置・環境**　本調査地点は早良平野の北側中央部に位置する。東西を原と有田の台地で画された沖積地で、西側約200m に金屑川が北流する。標高4.60m。現状は旧市営住宅跡地。以前は水田として利用。

GL から－40cmに暗褐色土包含層が約10cm堆積し、その下層が黄褐色粘質土（検出面）になる。尚、調査区北西部では、GL から－140cmで礫混じりシルトに達する。

**検出遺構**
・弥生中期；溝状土擴１
・中世；溝25（大溝１を含む）井戸３、掘立柱建物16、土擴12
・時期不明；池？

**出土遺物**　長さ約６ｍ、最大幅約１ｍの溝状土壙から紡錘車、弥生中期前半の土器片が多く出土。中世の溝から硬玉製勾玉が出土。概して中世遺構からの出土遺物は少ない。（コンテナ20箱）

**まとめ**　幅約５ｍの大溝が条里方向に沿って東西に走る。出土遺物が少なく時期は不確定であるが、12世紀代と考えられる幅約30cmの溝がこの大溝を切る。尚、同方向の大溝が有田第３次調査で検出されている。

井戸、掘立柱建物は13世紀までのものと考えられる。柱穴の分布は散在的で、掘立柱建物の配置・構造が明確に判断できた。

上記のように、大溝一溝（水田水利のものか）一井戸、掘立柱建物（村落）の３時期に遺構は概ね変遷していく。

今後、条里施行の問題とも絡んで大溝を検証していくとともに、村落の広がりを確認していく必要がある。

1．調査地点の位置（082－Ａ－2，1：8000）

2．原10次調査区全景（南から）

3．原10次大溝実掘状況（西から）

## 8815　有田（ありた）遺跡群第140次（ART－140）

**所 在 地**　早良区有田一丁目29－10　　**調査面積**　136m²
**調査原因**　専住建設　　**担 当 者**　小林義彦，山崎龍雄
**調査期間**　880528～880615　　**処　　置**　調査後破壊

**位置・環境**　本遺跡は金屑川に沿って南北に長くのびる有田台地の中央部尾根上に位置し、標高12.4mを測る。この台地上は弥生時代から中世の大集落遺跡である。本調査区周辺でも弥生時代前期の環濠集落、古墳時代の竪穴住居跡群、古墳時代後期から奈良時代の大型掘立柱建物跡群や中世の城館址等に伴う濠等の遺構が検出されている。すぐ北隣には第72次調査区が、南隣には第32次調査区がある。有田遺跡群の発掘調査は、九州大学考古学研究室による第1次調査以来、今回で140次目の調査になる。

現状は畑地。表土下15～20cmで鳥栖ロームに達し、遺構が検出された。

**検出遺構**　・中世；濠1、溝1、土壙1、井戸址1。

**出土遺物**　遺物は少なく、おもに濠から出土した。中世の土師器と陶磁器のほか、瓦や滑石製石鍋等がある（コンテナ1箱）。

**まとめ**　井戸址は1.1×1.3mの楕円形プランを呈し、深さは1.7mを測る。井戸底面より約70cmのところで65×85cmの楕円形の井筒痕を検出した。濠は、幅2.7m、深さ1.1mを測り、断面形はV字形を呈する。これは第32.72次調査区で検出した南北方向の濠をつなぐものである。時期的には、16世紀前半に比定される。このほかには柱穴を検出したが、掘立柱建物跡としてはまとめえなかった。

本調査区で検出した遺構は少ないが、濠・井戸址等の検出は、既調査区の成果を補完するものであり、中世城館やそれに伴う生活空間の広がりを考えるうえで貴重な資料となるものである。

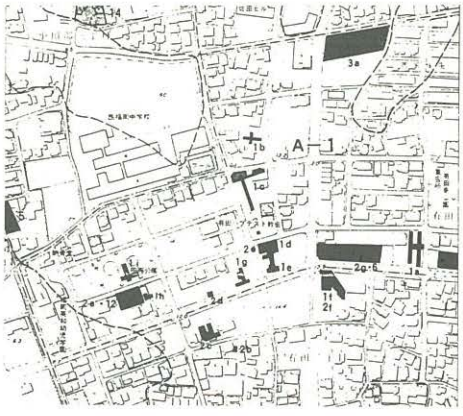

1．調査地点の位置（082－A－1，1：8000）



2．調査区全景（北から）

3．井戸址出土状況

## 8816　脇山（わきやま）A遺跡群第3次（WKA－3）

**所 在 地**　早良区大字脇山地内
**調査原因**　圃場整備
**調査期間**　880801～881215
**調査面積**　6,500m²
**担 当 者**　井澤洋一．常松幹雄．菅波正人．野村俊之
**処　　置**　調査後破壊

**位置・環境**　脇山A遺跡群は、早良平野の最奥部に位置する。背振山系の金山山塊より派生した台地および扇状地からなる。本年はこのうち標高81mを測る台地の突端部について調査を行った。現況は水田である。

**検出遺構**　耕作土下に厚さ10～30cmの包含層が存在する。この層には主に中世及び縄文時代後晩期の遺物を含むが、少量ながら近世の陶磁片が存在し、近世以降の整地層と考えられる。遺構面は包含層直下の削平を受けた3層の堆積土層上面で検出した。検出した遺構は近世の水田地割に伴う溝7条、隅丸長方形を呈する焼土壙38基、長さ7mを測る長大な土壙1基、小ピット群、長径約2mを測るほぼ楕円形の焼土面などが存在する。焼土壙はいずれも埋土中に焼土や大量の炭化物を含んでいる。長大な土壙についても同様である。

**出土遺物**　遺物は包含層及び遺構面から出土した。中世および縄文時代後晩期の遺物が主である。総量はコンテナ4箱分である。各遺構の時期、性格を明らかにできる遺物は出土しなかった。

**まとめ**　焼土拡の時期については、遺構面から青磁等中世遺物が出土していることから、大略中世の範疇と考えたい。これらの遺構は、なんらかの焼成に伴うものであろうが、詳細な性格づけは今後の調査に待ちたい。

上述の通り、脇山A遺跡を含む地域の開発は、中世から現在に至るものである。近世に少なくとも一回の整地を行っており、旧地形を復元すれば、地形によって規制された狭い耕地が並んでいたと考えられ、整地によって拡充を図っていたものであると考えられる。

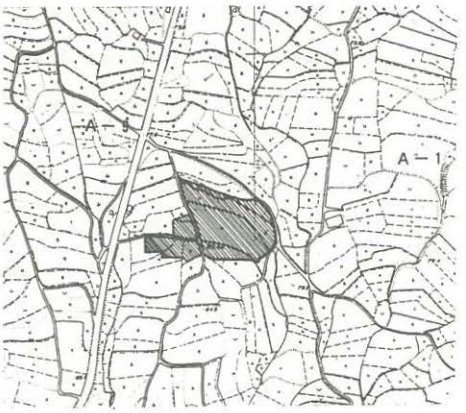


1．調査地点の位置（010－A－1．017－A－1．1：8000）

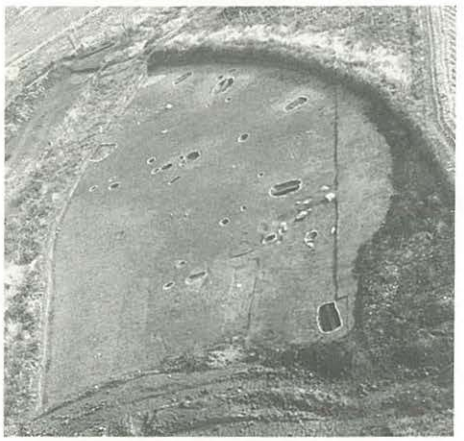

2．調査区西半部全景（西から）

3．SK-05焼土壙（東から）

## 8817　藤崎（ふじさき）遺跡第12次（FUA－12）

**所 在 地**　早良区高取二丁目142　　**調査面積**　204m²
**調査原因**　共住建設　　**担 当 者**　瀧本正志
**調査期間**　880525～880613　　**処　　置**　調査後破壊

**位置・環境**　本調査地は、早良平野の北東端に位置し、博多湾の海流によって形成された標高5～6mを測る古砂丘上に立地する。本遺跡ではこれまでに11次の調査が行われている。その結果、弥生時代から古墳時代初頭にかけて造営された甕棺墓群や方形周溝墓などが数多く見つかっている。

**検出遺構**
・弥生時代中期；甕棺墓1
・中世；溝3
・近世；井戸1

甕棺墓の墓壙は1.85m×0.9mを測る楕円形を呈し、南北に長軸をとる。甕棺は口縁部をやや下方にして据えられ、口縁の一部は中世の溝を開削する際に壊されている。中世の溝3条は重複する位置関係にあり、東西方向に開削されている。井戸は瓦質で平瓦状の物を径60cmの円形に組み合わせて造られている。

**出土遺物**　遺物は、弥生時代中期中葉の甕、中世の中国製磁器、近代の陶器生産（高取窯）関連遺物だけである。出土量は、コンテナ10箱である。弥生土器の甕は、口径56cm、器高99cmを測り、口縁部に一条と胴部に二条の凸帯がそれぞれ巡る。中国製磁器では、数点の碗が整地層から出土した。高取窯関連遺物は、碗・急須などの日常雑器と焼台である。

**まとめ**　今回の調査では、部分的ではあるが藤崎甕棺墓群の墓域の南辺を明らかにすることができたとともに、自然地形に大きく影響されて甕棺墓群が形成されていったことが判明した。今回の調査で検出した甕棺墓では一個の甕が遺存していたが、墓壙の規模、甕棺の在り方から、本来は二つの甕からなる合わせ棺だった可能性が強い。

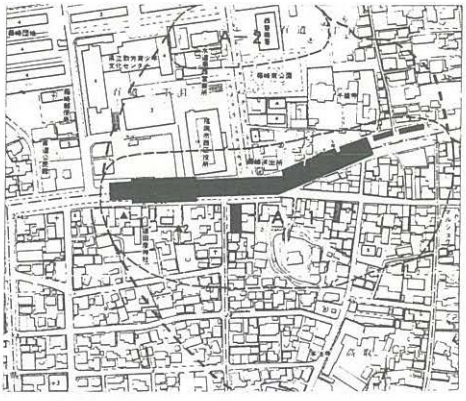

1．調査地点の位置（081－A－1．1：8000）

2．調査区全景（北から）

3．1号甕棺墓出土状況（東から）

## 8818　藤崎（ふじさき）遺跡第13次（FUA－13）

| | | | |
|---|---|---|---|
| **所 在 地** | 早良区高取二丁目165番地 | **調査面積** | 372m² |
| **調査原因** | ビル建設 | **担 当 者** | 小林義彦 |
| **調査期間** | 880616～880726 | **処　　置** | 調査後破壊 |

**位置・環境**　本調査区は、博多湾西部の藤崎・高取・百道にかけて形成された標高５～６ｍ古砂丘上に立地する藤崎遺跡の中央部南緩斜面上に位置する。この古砂丘上には、弥生時代から古墳時代にかけての一大墳墓群が形成されている。本調査区のすぐ西には弥生時代前期から後期の甕棺墓60基と箱式石棺箱２基、土壙墓９基、方形周溝墓１基を検出した第２次調査区が隣接している。また、北西方には第３次調査区があり、三角縁神獣鏡を副葬した古墳時代初頭の方形周溝墓が検出されている。

**検出遺構**
・弥生時代；甕棺墓31基、箱式石棺墓１基、方形周溝墓１基、土壙９基、溝２条。
・中　　世；井戸址２基、溝５条

**出土遺物**　出土した遺物は、甕棺を主とする弥生式土器（コンテナ60箱）のほか、古代須恵器・土師器（コンテナ２箱）、中•近世の陶磁器（コンテナ３箱）が出土した。また、調査区北西隅の壁面からは彩文を施した弥生時代前期末の壺型土器が出土した。遺構は明確ではないが、副葬品として土壙墓に供献されたものであろう。

墳墓群は調査区北側に拡がり、古砂丘上に展開する藤崎遺跡の墓域南限が復元される。甕棺墓は、成人棺15基、小児棺16基で、弥生時代前期末２基と中期後半29基の２時期に分けられる。このうち中期後半の成人棺10基からは頭骨等が検出されたが、副葬遺物を伴うものはない。

**まとめ**　藤崎遺跡の調査は、地下鉄建設に伴う1977年の第１次調査以来、13次の調査が実施され、本調査区の成果も当該期の村落史・墳墓史研究の上で貴重な役割を果すものである。

1．調査地点の位置（081－Ａ－1．1：8000）

2．調査区北半部全景

3．甕棺人骨出土状況（南東より）

## 8819　藤崎（ふじさき）遺跡第14次（FUA－14）

**所 在 地**　早良区高取二丁目140・141番地　**調査面積**　102m²
**調査原因**　ビル建設　**担 当 者**　小林義彦
**調査期間**　880618～880625　**処　　置**　調査後破壊

**位置・環境**　本調査区は、博多湾西部の藤崎・高取・百道にかけて形成された標高５～６ｍ古砂丘上に立地する藤崎遺跡の中央部南緩斜面上に位置する。この古砂丘上には、弥生時代から古墳時代にかけての一大墳墓群が形成されている。本調査区のすぐ西には弥生時代中期から後期の甕棺墓や方形周溝墓のほか中世の溝・井戸址を検出した第８・10・11・12次調査区がつづいている。また、北西方の第３次調査区では、三角縁神獣鏡を副葬した古墳時代初頭の方形周溝墓が検出されている。

**検出遺構**　・中世；溝１、土壙２。

**出土遺物**　遺物は、遺構からの出土は少なく、おもに遺構上面の遺物包含層から近世の陶器類がコンテナ１箱出土した。

**まとめ**　検出した遺構のうち、溝は幅2.3～3.2m、深さ50～65cmを測る「U」字溝である。この溝は、第８・10・11・12次調査区で検出された東西方向の溝に繋がるもので、中世の集落域は、さらに東へ拡がりをみせるものである。土壙は115×150cmの楕円形プランのものと70×170cmの弧状のものがあり、断面形は舟底状を呈する。また、このほかには柱穴も検出されたが、掘立柱建物跡としてはまとまらなかった。

藤崎遺跡の調査は地下鉄建設に伴う1977年の第１次調査以来、14次の調査が実施され、弥生時代から中世にわたる集落・墳墓の在り方が次第に明らかになりつつあり、本調査区の成果も当該期の村落史研究の上で貴重な役割を果たすものである。

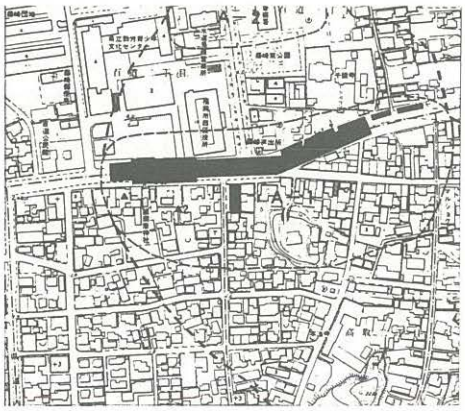

1．調査地点の位置（081－Ａ－1，1：8000）

2．調査区全景（東より）

3．ＳＤ01溝土層断面（西より）

## 8820　比恵（ひえ）遺跡群第18次（HIE－18）

**所 在 地**　博多区博多駅南六丁目10番36号　**調査面積**　410㎡
**調査原因**　変電所建設　**担 当 者**　吉留秀敏
**調査期間**　880618～880831　**処　　置**　調査後破壊

**位置・環境**　比恵遺跡は福岡平野の中央部にあり、那珂川と御笠川に挟まれた洪積台地上に立地する。洪積台地が南へ下がるゆるやかな斜面上にあたる。標高は約6 mである。

**検出遺構**
- 弥生時代中期；貯蔵穴4基
- 弥生時代後期；井戸1基、住居跡4基、掘立柱建物2棟
- 古墳時代；住居跡16基
- 古代（奈良時代）；井戸1基

遺構の重複と切り合いが激しく、個別遺構の保存状態はさほど良くない。古墳時代後期の竪穴式住居跡は深さが0.6mに達するものがあり、弥生時代住居跡の多くが壊されているとみられる。弥生時代の住居跡は主柱穴が4本であり、中央に炉を設けている。古墳時代の住居は主柱穴が2本と4本があり、北から西側にカマドを設けているものがある。

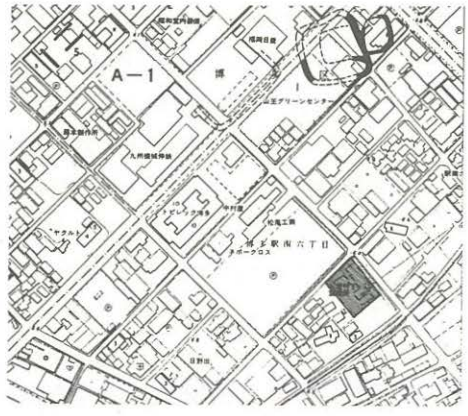

1．調査地点の位置（037－A－1．1：8000）

2．調査区全景（北から）

**出土遺物**　弥生時代中期の貯蔵穴からは土器片が多く出土した。弥生時代後期の井戸からは完形品を含む多くの土器類、木器、玉などが出土した。また井戸埋没の過程で赤色顔料を散布するなど祭祀的行為が予測された。また、同期の住居跡からは土器類の他に青銅製鋤先、銅鏃などが出土した。古墳時代後期の住居跡からは須恵器、土師器等の他に、滑石製を主とする玉類、鉄器類、砥石等の石器類が出土した。滑石製玉類はその未製品と共に覆土中から出土しており、近接地に製作跡の存在が予測される。古代の井戸からは須恵器、土師器が少量出土した。これらの他に調査区内南側に厚い包含層が形成されており、弥生時代から古墳時代にかけての多量の遺物が出土した。（コンテナ49箱）

**まとめ**　本地点は比恵遺跡群では比較的保存状態の良い場所であり、遺構密度は高く、これが比恵遺跡群の本来の状況に近いものと考えられる。南側には地形が下がり、遺構は少なくなるものの、掘立柱建物があり、厚い包含層が形成されている。

## 8821　笠間谷古墳群（KMK）

**所 在 地**　西区大字野方字笠間谷
**調査原因**　宅地造成
**調査期間**　880516～880919
**調査面積**　2,669m²　古墳４基
**担 当 者**　下村　智．加藤良彦
**処　　置**　調査後破壊

**位置・環境**　早良平野の西縁を限る叶岳から東に延びる丘陵上に位置する。標高75m～87mの尾根先端に立地する。もともと２基の古墳が確認されていたが、伐採後１基、表土除去後１基出土し、古墳は都合４基になった。その他、20～30cmの表土除去後、花崗岩の風化粘土を基盤に、縄文時代の土壙、古代から中世にかけての製鉄炉や焼土壙が検出された。

**検出遺構**
・縄文時代；不定形土壙10基＋α（早期）
・古墳時代；円墳４基
・古代～中世；製鉄炉１基、焼壁土壙数基

**出土遺物**　縄文時代は、早期の押型文土器（楕円文）、柳葉形のサヌカイト製ポイント４本。古墳からは、墳丘で須恵器の大甕、石室及び羨道から須恵器坏身、蓋、高坏、鉄器、金環などが出土している。中世の遺構周辺からは、糸切り底の土師皿などが出土している。(コンテナ20箱)

**まとめ**　笠間谷古墳群は４基からなる円墳群で、１号墳が最も大きく、墳径12m、石室全長7.2mの巨石墳である。２号墳はやや小ぶりで、径9.3m、石室全長7.25mになる。石室は全て両袖形の単室横穴式石室で、墳丘には列石による外護施設を設ける。６世紀後半から７世紀代にかけて順次築造、追葬されたものと考えわれる。

今回調査した４基の古墳群は、群集墳形成の単位をなすものと考えられ、築造順位、占地、形態変化、追葬幅などが検討できる貴重な資料を提供した。

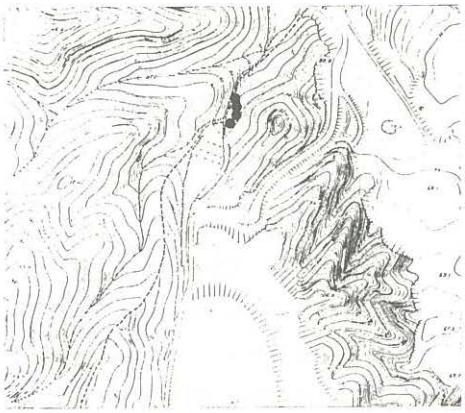

1．調査地点の位置（105－Ｂ－25．１：8000）

2．笠間谷古墳群全景（東から）

3．１号墳出土状況（東から）

## 8822　有田（ありた）遺跡群第141次（ART－141）

| | | | |
|---|---|---|---|
| **所 在 地** | 早良区有田一丁目33－6 | **調査面積** | 250m² |
| **調査原因** | 専住建設 | **担 当 者** | 山崎龍雄 |
| **調査期間** | 880620～880718 | **処　　置** | 調査後破壊 |

**位置・環境**　調査区は、有田・小田部台地の一番広い平坦面を持つ有田地区台地の中央、やや西寄りに位置する。旧状は畑地であった。標高は約13m を測る。遺構面迄の深さは表土下10～20cm位ですぐ遺構面になり、包含層は存在しなかった。遺構面は褐色の鳥栖ロームである。調査区周辺は有田遺跡群で最も調査が行われており、調査区は30数ヶ所を数える。従来の調査の結果弥生時代前期の環濠や古墳時代全般に亘る集落、古代の官衙的大型建物群、中世末頃の曲輪を形成する壕状遺構などが検出されている。

**検出遺構**
- 古墳時代；前期・後期竪穴住居址６棟、掘立柱建物１棟、土壙３基
- 近世；道路状遺構１条

**出土遺物**　古墳時代竪穴住居址を中心として古墳時代の土師器・須恵器などがコンテナ10箱出土した。特に、SC02からは古墳時代前期の古留式土器の古段階に併行すると思われる土師器の一括資料が出土した。また SK02からは古式の須恵器(甕)も出土した。

**まとめ**　当調査では古墳時代前期と後期の竪穴住居址が検出された。前期の住居址は調査区東側第29次、56次、101次、107次、133次調査区で検出され、直径200m²位の範囲の大集落があるものと予想される。当調査区で検出したSC02住居址は建て直されていた。また後期の住居址は西側隣接地の第31次調査でしか検出されておらず、後期に当地区では集落の範囲が縮小するものと考えられる。中世の遺構については壕状遺構の外側に位置するせいか、検出されなかった。

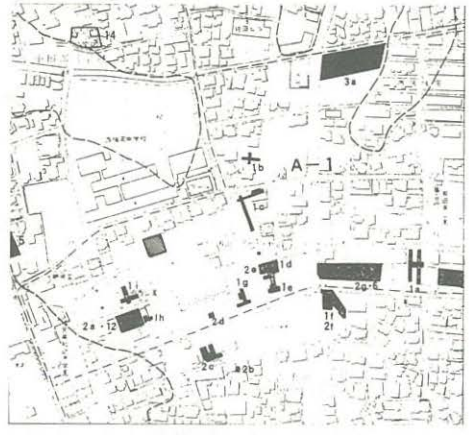


1．調査地点の位置（082－Ａ－1，1：8000）



2．調査区全景（南から）

3．ＳＣ02住居址出土状況（南から）

## 8823　堅粕（かたかす）遺跡群第１次（KKS—1）

**所 在 地**　博多区千代一丁目地内　　**調査面積**　360m²
**調査原因**　住宅改良　　**担 当 者**　杉山富雄．佐藤一郎
**調査期間**　880711～880728　　**処　　置**　調査後破壊

**位置・環境**　調査区は、博多湾沿岸に形成された砂丘の稜線に近い南側斜面に位置している。旧状は住宅地で、ごく緩い斜面となっていた。現状で、標高は4.5m を前後する。遺構は１ｍ程の厚さの盛土・旧耕作土を除去し、砂丘砂層面で検出した。

**検出遺構**　全体に、かつての鋳物工場に関係する大きな土壙状の攪乱が多く、遺構とするのは調査区中央北辺で検出したのみである。

・土壙（弥生時代後期）：底に枕大の亜円礫を配す。

**出土遺物**　遺物は、かつての表土かと思われる黒褐色の砂層を包含層として出土したものが大半である。後期の弥生式土器甕が殆どである。また、土壙からは、甕が近接して２個体出土している。

また、包含層付近の攪乱除去中、貨泉破片１が出土した。福岡周辺での他の出土例と同様沿岸部の砂丘遺跡からの出土である。（コンテナ１箱）

**まとめ**　遺跡地内の状況については、早い時期に住宅地化しており、知ることは出来ないが、旧地形を考えると本次調査の結果からして、遺構、包含層が地点的に遺存、分布している可能性は高い。

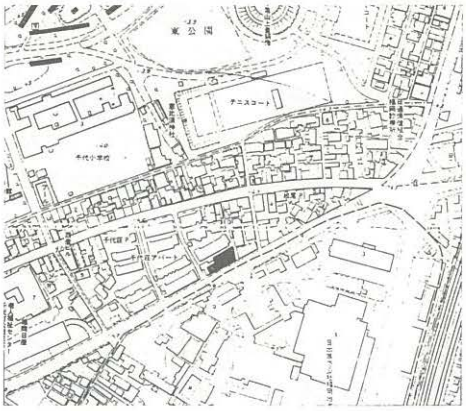

1．調査地点の位置（035－Ａ－2．1：8000）



2．西半部全景

3．土壙内遺物出土状況（西から）

## 8824　弥永原（やながばる）遺跡群第４次（YNG－４）

**所 在 地**　南区柳瀬一丁目127－３　　**調査面積**　250m²
**調査原因**　公園建設　　**担 当 者**　横山邦継
**調査期間**　880704～880718　　**処　　置**　調査後破壊

**位置・環境**　本調査地点は、標高24mの丘陵北側端に近い西斜面にあたる。昭和41年調査のＢ地区の北側に隣接し、調査前は近世から現代に至る墓地改葬直後で整地がされていた。

**検出遺構**　・古墳時代後期；竪穴住居址２軒、柱穴群
・時期不詳土壙

検出した遺構は、近世以来の攪乱によって大きく削平されている。このため住居址、他の遺構も痕跡的に残っているにすぎない。

**出土遺物**　弥生時代後期土器、古墳時代後期（６世紀後半）の須恵器など。（コンテナ２箱）

**まとめ**　今回調査では、遺構の残りが悪く十分な成果をあげることができなかったが、過去の造成工事にもかかわらず遺構が認められる点は今後も注意すべきものである。

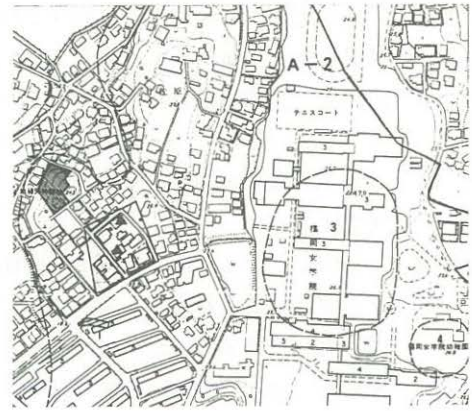


1．調査地点の位置（040．1：8000）

2．調査区全景（北から）

## 8825　橋本一丁田（はしもといつちょうだ）遺跡群第1次（HTI）

**所 在 地**　西区拾六町27ほか　　**調査面積**　2,713m²
**調査原因**　体育館建設　　**担 当 者**　二宮忠司・瀧本正志
**調査期間**　880712～881111　　**処　　置**　調査後破壊

**位置・環境**　調査地は、室見川などによって形成された沖積平野である早良平野の中央部に位置する。現況は水田で、標高6 m前後を測る。調査地の基本的層序は、耕作土・黒褐色粘質土・灰褐色砂質土・暗灰色粘質土・黒灰色粘質土である。遺構検出は、灰褐色砂質土・暗灰色粘質土・黒灰色粘質土上面で行った。

**検出遺構**
・弥生時代前期～中期；河川、溝
・弥生時代後期；掘立柱建物3、溝
・古墳時代前期；柵列、溝

調査地の東半部は氾濫源を呈し、遺構は西半部にのみ残存する。大溝SD25の溝底では、人の手首ほどの丸太杭や幅10cm前後の割り板を打ち込んで築造している堰が3カ所で確認した。さらに同溝の西側の溝斜面では、3 mに渡って、先端を尖らした板が溝の内側に連続して倒れていた。板は割り板で、幅20 cm・長さ1～1.5m・厚さ2～3 cmを測る。護岸を目的として使用されたものであろう。

**出土遺物**　遺物は、コンテナ箱で17箱ほど出土している。弥生時代では壺・甕などの土器類、石庖丁・剝片などの石器類、矢板・杭などの木製品が、大溝を中心に出土し、古墳時代では、おもに包含層から、土師器甕が出土している。

**まとめ**　今回の調査で、弥生時代～古墳時代前期における本調査地を含む一帯では、稲作および集落が営まれていたことを強く示唆する資料を得ることができた。遺跡が本地から西・南に広がりを見せていることから、周辺地域の調査に注目するところである。

1．調査地点の位置（091－A－9．1：8000）

2．弥生時代大溝出土状況（北から）


3．古墳時代遺構出土状況（北から）

## 8826　今宿（いまじゅく）遺跡群第3次（IMJ－3）

**所 在 地**　西区今宿町字池田尻1095－1097番地　**調査面積**　660m²
**調査原因**　ビル建設　**担 当 者**　小林義彦
**調査期間**　880725～880910　**処　　置**　調査後破壊

**位置・環境**　本遺跡は、博多湾西端の長垂山から毘沙門山に囲まれる小さな今津湾の海岸線に沿って連なる砂丘の西北部に立地する。この砂丘上には甕棺墓や箱式石棺墓からなる弥生時代前期から中期の一大墳墓群が形成されている。南方の丘陵上には鋤崎古墳・丸隈山古墳などの前方後円墳が立地している。

本調査区の東隣にある第2次調査区からは、弥生時代中期前半の甕棺墓や土壙等が検出され、土壙からは細形銅剣と翡翠の勾玉が出土している。また、北方には玄武岩製石斧製作址として著名な今山遺跡がある。

**検出遺構**
・弥生時代後期；甕棺墓1
・古墳時代初頭；土壙2
・平安時代；土壙1、溝1、炉6

**出土遺物**　遺物は土壙と遺構上面に堆積した遺物包含層（20～40cm）から弥生式土器・須恵器・土師器（コンテナ35箱）や瓦（コンテナ5箱）、石器（6点）、土錘（135点）のほか『富寿神宝』をはじめとする銅銭（10点）などが出土した。この『富寿神宝』は皇朝十二銭のひとつで福岡市内からは2例目の出土である。また、古墳時代初頭の土壙からは朝鮮半島系の陶質土器が、平安時代の土壙からはガラス小玉69点や鉄製品（鋏・釘・環）とともに『元豊通宝』等の宋銭が一括して出土した。

**まとめ**　本調査区の遺物包含層から多数の土錘や石器が出土したことは、砂丘上に立地する海浜性集落の生産活動を考える上で貴重な資料となる。また、平安時代の瓦の出土は『主膳司』設置の記述とあいまって官衙あるいは寺院等の存在を想定させ、今後の検討が当該地の村落史研究に果たす役割は大きい。

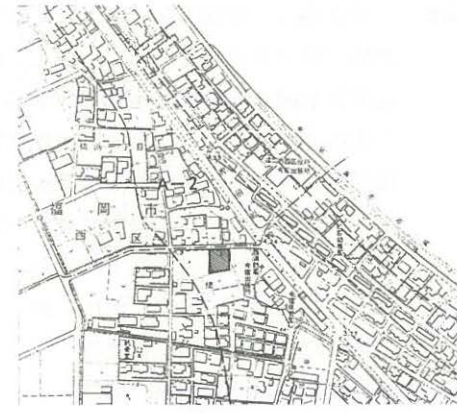

1．調査地点の位置（111－A－2．1：8000）

2．調査区全景（北より）

3．SK03・04土壙出土状況（西より）

## 8827　大北（おおきた）遺跡群第１次（OKT－１）

**所 在 地**　西区大字金武字大北　　**調査面積**　470m²
**調査原因**　圃場整備　　**担 当 者**　山崎龍雄
**調査期間**　880725～880916　　**処　　置**　調査後破壊

**位置・環境**　調査区は北側に位置する高木遺跡群と同様、飯盛山から派生する低丘陵上に立地する。高木遺跡とは浅い谷を挟んで対峙している。当遺跡の調査は今回初めてである。遺跡内には室町時代の天文元年(1532)、足利氏に西国鎮圧の命を受け、筑前国早良郡金武村に到った細川若狭守の居城である都地城がある。都地城址は方形に土塁を廻らした居館であり、まだ比較的現状をとどめているが、小規模開発によって、少しずつ破壊が進んできている。

今回の調査は圃場整備の為の調査であり、道水路や削平部分について調査を行った。現状は畑地、標高は21～22m を測る。耕作土20～50cm 位で、遺構面となり、東側には浅い谷が入り込む。遺構面は南から北へ低くなり、南側は削平により遺構はあまり多くない。

**検出遺構**
- 弥生時代；土壙１基
- 古墳時代前期末；土壙１基
- 平安時代；土壙２基、溝１条
- 近世；溝１条

その他時期不明の土壙、溝などがある。

**出土遺物**　全体でコンテナ45箱出土した。弥生式土器、土師器、須恵器、越州窯系青磁、白磁などの中国製磁器、鉄滓などがある。

**まとめ**　当地点で検出した遺構はそれ程多くなく、また初めての調査であるため、当地点で得られた知見を述べておく。第一は遺跡内には弥生時代から中世迄の遺構が存在すると考えられる。第二に溝から出土した多量の鉄滓より製鉄に関連する遺構が予想される。第三に今回は調査しなかったが北側の谷部には、中世の段階には水田が営まれていたものと予想出来ることである。

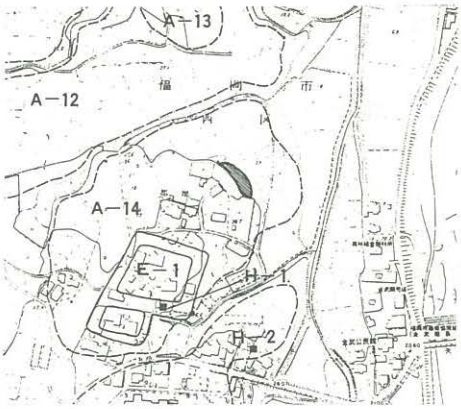

1．調査地点の位置（093－Ａ－14．1：8000）

2．調査区全景（北から）

3．ＳＫ11土壙出土状況（西から）

## 8828　比恵（ひえ）遺跡群第19次（HIE－19）

**所 在 地**　博多区博多駅前四丁目88　　**調査面積**　787.96m²
**調査原因**　社屋建設　　**担 当 者**　山口譲治
**調査期間**　880803～881008　　**処　　置**　調査後破壊

**位置・環境**　本調査地は、比恵台地中央部にあたり、第2・5・6・16・17次調査地に近接している。標高約6.9m、地表下0.2～0.6mで基盤の鳥栖ローム層となり、弥生時代から古代の各種の遺構が検出できた。遺構は、調査地全域に分布している。

**検出遺構**
・弥生時代中期後半～終末期；竪穴住居址5、掘立柱建物4、井戸2、土壙5、柱穴多数
・古墳時代前半期；竪穴住居址4、掘立柱建物2、柱穴多数
・古墳時代後半期；掘立柱建物1、溝2、柱穴多数
・古代；掘立柱建物1、溝3、柱穴多数

**出土遺物**　先土器時代のナイフ形石器、弥生時代各時期の甕・壺・鉢などの土器・石包丁・片刃石斧などの石器、古墳時代各時期の甕・壺・鉢・高杯などの土師器、杯などの須恵器、鉄器、古代の黒色土器を含む杯などの土師器、杯・甕などの須恵器などがある。（コンテナ54箱）

**まとめ**　弥生時代中期後半から古墳時代前半期にかけては、竪穴住居址と1×2間の掘立柱建物からなる集落で、以後古代にかけては2×3間前後の掘立柱建物群からなる集落となる。

1933年前後の区画整理によって、比恵遺跡は削平を受けているが、本調査地は、台地傾斜地に位置したと考えられ、比較的遺構の遺存状態が良好であった。

本調査地は、比恵遺跡における各時期の集落形成および様相を考えるうえで重要であると同時に、旧比恵台地復元に寄与すること大であるといえよう。

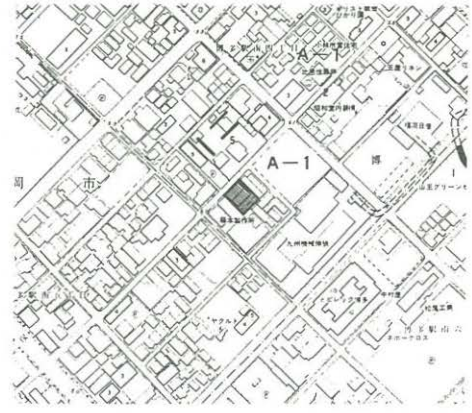

1．調査地点の位置（037－A－1，1：8000）

2．調査区全景（北から）

3．SC09住居址出土状況（北から）

## 8831　原遺跡群第12次（HAA－12）

| | | | |
|---|---|---|---|
| 所 在 地 | 早良区原六丁目859－1 | 調査面積 | 450m² |
| 調査原因 | 共住建設 | 担 当 者 | 下村　智・荒牧宏行 |
| 調査期間 | 880823～881017 | 処　　置 | 調査後破壊 |

**位置・環境**　調査地点は、早良平野の東側に広がる原遺跡群の南側にあたる。標高6 m。付近の旧小字名は南屋敷という。これまでの周辺の調査で、弥生時代から中世にかけての遺構群が広範囲に亘って発見されている。遺構面は、表土下60cmで現われ、淡黄褐色のシルトっぽいローム状の土壌である。

**検出遺構**
- 中世；掘立柱建物8、溝遺構5、土壙9、井戸址2
- 近世；掘立柱建物2、溝4、土壙8、井戸址1

掘立柱建物は、2×2間1棟、2×3間4棟、2×4間1棟、3×3間2棟(近世)、3×3間以上2棟があり、東西及び南北に配列されている。中央部には大溝があり、V字状で東西に伸びている。中間には陸橋を持つ。井戸址は南側に2基、北側に1基確認されている。

**出土遺物**　中世遺構から、龍泉窯系の青磁、李朝青磁、明染付、古唐津、足釜などが出土。近世遺構からは、伊万里染付磁器、唐津系陶器と、高取系陶器を中心とする在地系の雑器などが出土している。(コンテナ38箱)

**まとめ**　今回の調査で検出されたV字溝及び掘立柱建物は、字名からも推定されるように、中世の居館の可能性があり、その一部ではないかと考えられる。特に完形に近い足釜の出土は注目される。また、近世土壙から出土した伊万里磁器の一括は、在地系の陶器と組み合わさっており、消費地における近世陶磁器の検討に益するところが大きいと考えられる。

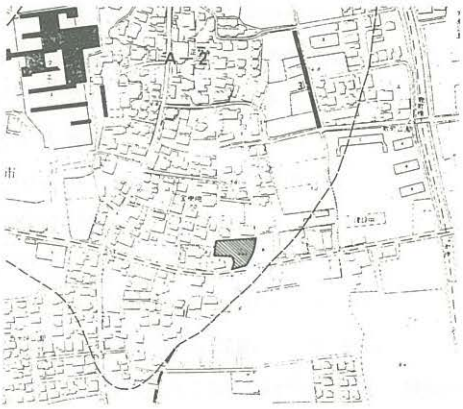


1．調査地点の位置（082－A－2．1：8000）



2．調査区全景（東から）



3．近世土壙（SK13）出土状況（西から）

## 8832　那珂（なか）遺跡群第14次（NAK－14）

**所 在 地**　博多区竹下三丁目１－１　　**調査面積**　1180m²
**調査原因**　倉庫建設　　**担 当 者**　山口譲治．吉留秀敏
**調査期間**　880902～890131　　**処　　置**　調査後破壊

**位置・環境**　本調査地点は、御笠川と那珂川に狭まれた洪積大地西端にあたる。標高約８ｍを測る。現状は工場敷地であり、アスファルト舗装がおこなわれており、これを除去すると鳥栖ロームを基盤とする弥生時代から中世の遺構、弥生時代から古墳時代の遺物包含層が検出された。なお、調査区西端では洪積段丘崖となり、その斜面に水成体積層があり、弥生時代前期初頭の遺物包含層が検出された。

**検出遺構**
・弥生時代前期；貯蔵穴１
・弥生時代中期後半～同後期末；井戸６
・古墳時代；竪穴式住居址７
・奈良時代；掘立柱建物２、井戸１

**出土遺物**　出土遺物は各時期のものがある。弥生時代前期初頭の板付Ⅰ式土器類、夜臼式土器類や石器、弥生時代中期後半から後期末の土器類、石器などがある。古墳時代のものとしては土師器類、須恵器類、鉄製品、石製品、玉類がある。奈良時代のものとして土師器類、須恵器類、越州窯系青磁類、瓦類、木製品がある。須恵器には円面硯２個体も含まれている。

**まとめ**　本調査地点は、1987年に調査を実施した第10次地点の南側であり、一連の集落址と考えられた。調査結果を要約すると以下の通りである。

弥生時代前期初頭の包含層の検出と同前期前葉の貯蔵穴の確認。多くの遺構は後世の削平で失われたものと推定される。弥生時代中期後半から同後期末の井戸群を検出した。前期と同様に集落址の存在が推定された。古墳時代には10次地点の建物群とともに拠点集落であったとみられる。奈良時代では官衙的性格を有する遺物、遺構の出土があった。

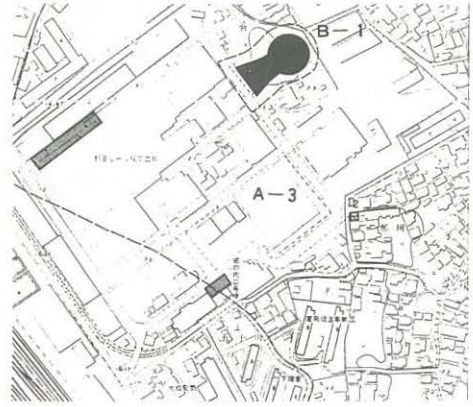

1．調査地点の位置（037－Ａ－３．１：8000）

2．遺構出土状況全景（東から）

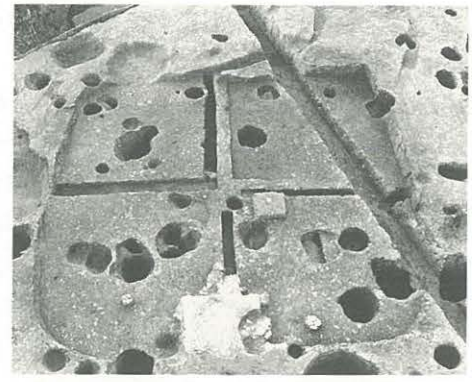
3．竪穴住居址出土状況（北から）

## 8833　博多（はかた）遺跡群第40次（HKT－40）

**所 在 地**　博多区呉服町251他　　**調査面積**　565m²
**調査原因**　ビル建設　　**担 当 者**　大庭康時
**調査期間**　880901～881201　　**処　　置**　調査後破壊

**位置・環境**　博多遺跡群は大きく２列の砂丘よりなっているが、本調査区は内陸側砂丘が海側に落ち込んだ地点に位置している。したがって、基盤には砂丘砂はみられず、２列の砂丘間を北流した旧河川跡の湿地を人為的に埋め立てた層が基盤となっている（標高0.7～1.4m）。現地表（標高5.2m）から2.0mまでは既存建物の基礎等によって攪乱されており、調査は攪乱層を重機によって除去した後、それ以下の包含層について行った。

遺構面は４枚を調査し、古代末から中世末におよぶ遺構を検出した。

**検出遺構**
・古代末～中世初；柱穴、井戸、土壙、溝
・中世；柱穴、井戸、土壙、溝、道路

**出土遺物**　包含層・遺構からコンテナ164箱の遺物が出土した。古代末から中世の遺物としては、土師器・須恵器・国産陶器（備前・常滑・瀬戸）中国製陶磁器・朝鮮製陶磁器・木製品・骨製品・鉄製品・銅製品が出土している。琉球銭である「金圓世寶」は、出土例としては全国的に極めて稀なもので、15世紀における博多－琉球貿易を実証するものとして重要な資料である。

**まとめ**　本調査地点では、14世紀前半に道路が通され、16世紀末までかさあげを繰り返しながら継続している。この道路は、1985年度に調査された第35次調査の道路に直交するもので、中世博多の町割りを規定しているものであろう。また、本調査地点は古代末の埋立によって作られた新たなる都市域であり、都市としての博多の拡大と発展の方向を示していると言える。

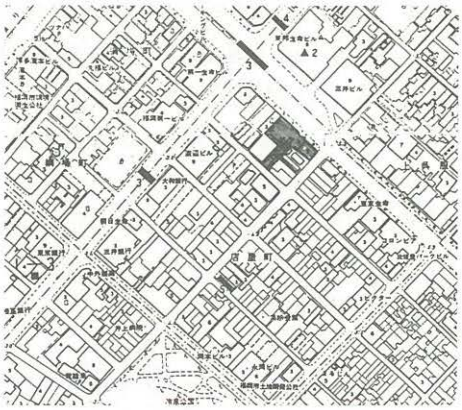

1．調査地点の位置（048－Ａ－1．1：8000）



2．調査区第二面全景（北から）

3．土壙内遺物出土状況

## 8834　博多遺跡群第41次（HKT－41）

| | | | |
|---|---|---|---|
| 所在地 | 博多区祇園町 | 調査面積 | 60m² |
| 調査原因 | ビル建設 | 担当者 | 佐藤一郎 |
| 調査期間 | 880922～880923 | 処置 | 調査後破壊 |

**位置・環境**　調査地は博多遺跡群の中西部に位置し、標高約5 mを測る。平成元年度に調査を行った第　次調査区の北東にあたる。杭根切り部、地中梁基礎部を除く、限られた部分を工事と並行して調査。

**検出遺構**
- 13世紀；溝1（主軸の方位をほぼ北にとり、幅約5 m、深さ約1 mを測る。）
- 12世紀；井戸1
- 8世紀；ピット状遺構4
- その他12～16世紀の土壙5余り、柱穴・ピット状遺構5余りを検出した。

**出土遺物**　井戸からは底部糸切り離しの土師器小皿・杯瓦器椀に伴って白磁数十点が出土している。土壙の中には、土師器小皿、杯が多量に一括投棄された状態で出土したものがあった。他に8世紀代の遺構からは、須恵器杯、土師器甕片、13～14世紀代の遺構からは、土師器、白磁に加えて、龍泉窯系・同安窯系青磁、15～16世紀の遺構からは明代の青花が出土している。（遺物は全体でコンテナ10箱）

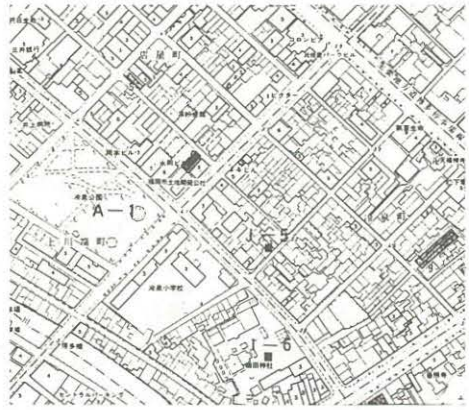

1．調査地点の位置（049－A－1，1：8000）


2．遺構調査状況（東から）

3．調査区土層断面（東から）

## 8835　飯倉（いいくら）A遺跡第1次（IKR－A－1）

**所 在 地**　早良区飯倉二丁目449－2　　**調査面積**　550m²
**調査原因**　マンション建設　　**担 当 者**　小林義彦
**調査期間**　880914～881119　　**処　　置**　調査後破壊

**位置・環境**　飯倉遺跡群は、早良平野の東端部に位置し、油山山塊の西端から北へむかって舌状にのびる低丘陵上に立地する。この低丘陵は、幅130～700m、長さ約4.3kmと細長いもので、尾根筋によってA～G地区に区分され、丘陵南部には干隈古墳群A～F群がある。本調査区は、この低丘陵北端の東斜面上に位置し、A地区に含まれる。飯倉遺跡群内では、干隈古墳群の調査が一部実施されているが、A地区内では最初の発掘調査である。

**検出遺構**　本調査区の中央部には東に開口する幅約20mの浅い谷があり、この谷には弥生時代から古墳時代の遺物包含層が厚く堆積していた。遺構は遺物包含層上に2面と地山面で計3面が確認された。

- 第1面；竪穴住居跡1、掘立柱建物跡3、土壙13、溝6
- 第2面；竪穴住居跡2、土壙18、溝4
- 第3面；土壙10

**出土遺物**　遺物は包含層および竪穴住居跡等の各遺構から弥生式土器（コンテナ20箱）や古墳時代の須恵器・土師器（コンテナ6箱）が出土したほか、石器（打製石鏃、石錘、石斧）5点も出土している。遺構からの遺物出土状況は散漫であるが、第2面の溝からは壺等が一括投棄された状態で検出された。

**まとめ**　本遺跡は、低丘陵の緩斜面に沿って営まれた弥生時代後期から古墳時代前期の集落址で、当該期における集落立地の一端が窺える。また、近接する丸尾地区には弥生時代の甕棺墓群があり、集落と墓域を含むこれらの成果と今後の検討が当地の村落史研究上大きな役割を果たす。

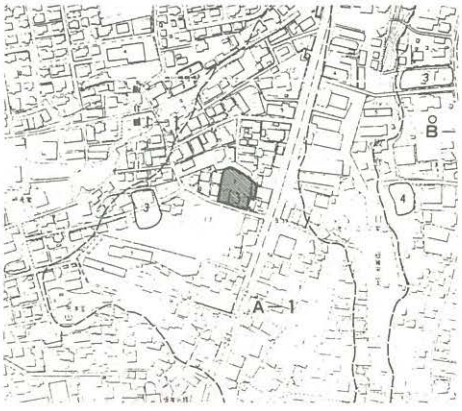

1．調査地点の位置（073－A－1．1：8000）

2．調査区第一面北側全景（南から）

3．SC101住居址出土状況（北東より）

## 8836①　有田（ありた）遺跡群第142次（ART－142）

**所 在 地**　早良区小田部五丁目72番他　　**調査面積**　1,352m²（143次含む）
**調査原因**　店舗建設　　**担 当 者**　山崎龍雄
**調査期間**　880812～881125　　**処　　置**　調査後破壊

**位置・環境**　調査区は北に大きく八手状に広がる有田・小田部台地の一番西側台地の尾根上に立地する。調査区周辺は調査地点が11カ所を数え、小田部地区では比較的良く調査が行われており、これまでの調査によって弥生時代前期末から後期前半の甕棺墓群及び集落址、古墳時代全般に亘る集落址、古代の大型建物群、中世末の溝状遺構などが検出されている。

調査区の現状は畑地で、標高は７ｍを測る。耕作土の下は遺構面の鳥栖ロームであり、その面に遺構が確認された。遺構は南東側に少なく、北側・西側に多く検出できた。

**検出遺構**
・弥生時代中期；円形住居址１棟
・古墳時代前期～後期；竪穴住居址５棟（前期１棟、中期２棟、後期２棟）、溝状遺構（後期）１条
・中世末期；溝状遺構２条

**出土遺物**　竪穴住居址、溝などを中心にコンテナ17箱出土した。主な遺物は弥生式土器、土師器、須恵器、中世輸入陶磁器、瓦器、瓦、土師質土器、陶器、板碑などがある。特記すべきものとして、中世末期の溝から越州窯系青磁、滑石製有孔円盤、把手がついていたと思われるコップ形土器などがある。

**まとめ**　当調査区での大きな成果は、台地を直角に切断する幅10mを測る大溝の発見である。この大溝は北側に向かってやや湾曲しており、北方の防御を意図したものと思われる。同様の大溝は小田部城があったと思われる有田地区でも検出されており、小田部城に関連するものかもしれない。

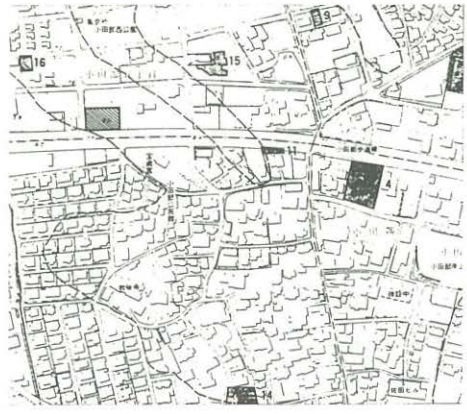

1．調査地点の位置（082－Ａ－1，1：8000）

2．調査区全景（西から）

3．ＳＣ01・02住居址出土状況（北から）

## 8836②　有田（ありた）遺跡群第143次（ART－143）

**所 在 地**　早良区小田部五丁目72番地他　　**調査面積**　1,352m²（142次含む）
**調査原因**　店舗建設　　**担 当 者**　山崎龍雄
**調査期間**　880812～881125　　**処　　置**　調査後破壊

**位置・環境**　第142次調査区の北側に隣接する。第142次調査は店舗建設に伴うものであるが、第143次調査はその駐車場建設に伴うものである。標高は6～7 mを測り、西から東へ緩やかに傾斜している。

調査区の現状は畑地であり、30～50cmの耕作土の下は鳥栖ロームの遺構面となる。遺構は西側高所部が比較的薄かったが、東側は濃密であった。また東側壁際には近代の溜池跡と思われる段落ちがあった。

**検出遺構**
- 弥生時代中期；円形住居址2棟（内1棟は第142次調査区の続き）　貯蔵穴2基
- 古墳時代前期～後期；竪穴住居址9棟、掘立柱建物1棟、土壙1基
- 中世；土壙9基
- 中世末～近世；溝3条
- 近世～近代；畝状遺構、溜池状遺構

**出土遺物**　遺物の出土量はそれ程多くないが、竪穴住居址、溝などから弥生式土器、土師器、須恵器などコンテナ11箱出土した。他には滑石製の有孔円板などがある。

**まとめ**　弥生時代の円形住居址が2棟検出されたが、いずれも中央土坑の両側に相対する小ピットがあり、いわゆる松菊里型の竪穴住居址といわれるものである。内1棟は各柱穴がそれぞれ数個ずつ重複しており、二～三度建替えられたものと思われる。

北東側では古墳時代の竪穴住居址が合計7棟以上重複して検出された。時期は前期と後期の2時期に分かれる。

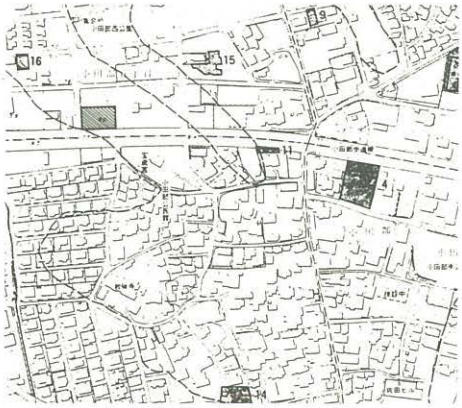

1．調査地点の位置（082－A－1，1：8000）



2．調査区全景（西から）

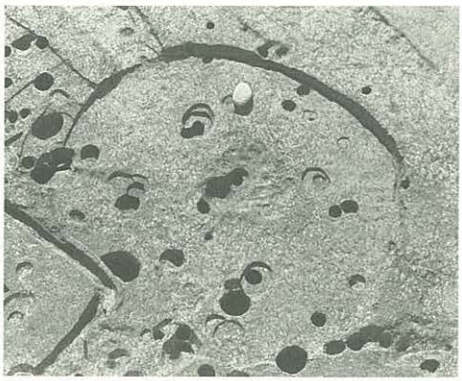

3．SC10住居址出土状況（北から）

## 8837　羽根戸（はねど）B古墳群4号墳（HDK－B－4）

**所 在 地**　西区大字野方塚原1098－178他　**調査面積**　133m²
**調査原因**　畑地造成　**担 当 者**　加藤良彦
**調査期間**　881020～881129　**処　　置**　調査後破壊

**位置・環境**　本古墳は西区早良平野の西を画する叶岳山塊の東麓に140基程分布する羽根戸古墳群のB群に属する。山塊から東へ幾つも延びる支丘の一つの先端部にあり、北側斜面に位置し谷間から早良平野・博多湾を眺望できる。標高75m。旧状は山林である。

**検出遺構**　・古墳時代後期；円墳1、土壙1、墓道

**出土遺物**　既に石室の上半部が欠失して、石室内の敷石がほとんどはがされる程の著しい盗掘を受けており、少量の須恵器・土師器・鉄鏃を検出したのみである。（コンテナ1箱）

**まとめ**　墳径7.4mの横穴式石室を有する円墳で、斜面上側に幅1.5mの溝を巡らす。等高線に沿って4.8×3.5×0.8mの方形の地山整形部を掘削し石室を構築している。これに連なって長軸方向に、谷頭に向かって幅80cm程の墓道を開削している。

石室は全長3.4m。玄室は長さ2.2奥壁幅1.64前壁幅1.3mの羽子板形で、70×60cm程の3個の扁平な腰石の上に30～40×20cm程の小ぶりの石を小口積みに5段持ち送り気味に積み上げている。羨道は長さ1.05m・玄門側で幅0.9m、羨門側で1.1mをはかり若干開き気味になる。閉塞は80×60×20cmの方形の1枚岩でなされる。

腰石の上面に近い盛土内で2カ所、墳丘上の土壙内で焼土が認められ造成中・造成後の2回火を用いる祭祠が行われたと思われる。

石室の形態・出土遺物より、本古墳は羽根戸古墳群中、古期に属し6世紀前半の時期が考えられる。

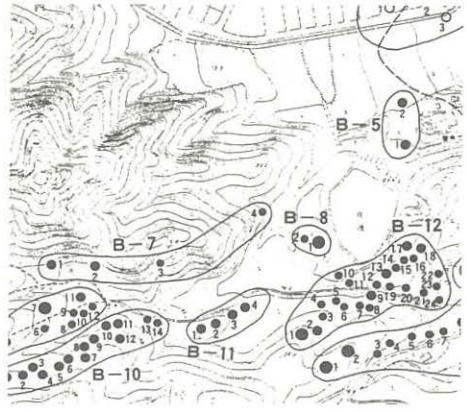

1．調査地点の位置（105－B－7，1：8000）

2．羽根戸B－4号墳墳丘検出状況（北西から）

3．羽根戸B－4号墳石室（北から）

## 8838　高木（たかき）遺跡第13次（TKG－13）

| | | | |
|---|---|---|---|
| **所 在 地** | 西区大字吉武字高木 | **調査面積** | 724m² |
| **調査原因** | 圃場整備 | **担 当 者** | 山崎龍雄 |
| **調査期間** | 880725～880916 | **処　　置** | 調査後破壊 |

**位置・環境**　調査区は飯盛山から派生する低丘陵上に立地する。当地点は多数の青銅利器を副葬した甕棺墓群が発見された吉武高木遺跡の南側に位置し、標高は21～22m 前後を測る。高木遺跡群は過去、圃場整備や市道建設などに伴う調査が行われ、弥生時代から古墳時代の大集落、古墳時代の古墳跡などが多く検出されており、当地点の北側200m 程の高木地区、更に北側200m 離れた大石地区は、特に重要地点として現状保存されている。今回の調査も圃場整備に伴うものである。

**検出遺構**
- 弥生時代中期；方形竪穴住居址２棟
- 古墳時代～古代；掘立柱建物６棟、柵列２条、溝状遺構１条
- 近世以降；溝２条

**出土遺物**　包含層を中心にコンテナ43箱出土した。遺物としては弥生式土器、古墳時代～奈良時代の土師器、須恵器、それと石器（今山型石斧、石庖丁、石鏃）などがある。特記すべきものとして、奈良時代頃の柱穴から土馬の頭部片が１点出土した。土馬の出土は本市では早良区長峰遺跡などしか知られていない。

**まとめ**　遺跡の南端の細長い調査区であるため、遺跡のくわしい性格は知りえなかった。南側段落部は弥生時代前期から中期の遺物が大量に出土しており、またその上面より遺構が確認されている為、弥生時代には埋立てられたものと思われる。柱穴から出土した土馬は長さ３ cm 位である。当地点のものは、台地の斜面縁辺に立地し、南側には現在小川が流れており、〝水〟に近い地点である。以上の事から当地点の土馬は水霊に関連する祭祠遺物と考えてよいであろう。

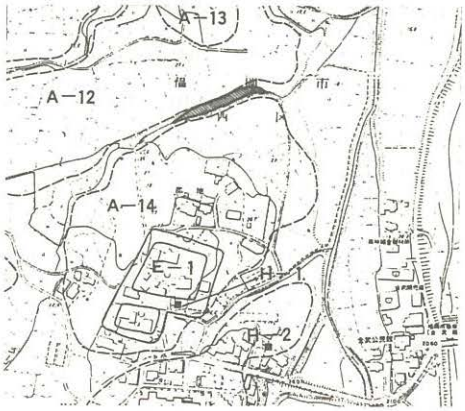

1．調査地点の位置（093－Ａ－12，1：8000）


2．調査区全景（西から）

3．ＳＡ01・02、ＳＢ05出土状況（東から）

## 8839　原（はら）遺跡群第13次（HAA－13）

**所 在 地**　早良区原六丁目660－2・3、661　**調査面積**　80m²
**調査原因**　共住建設　**担 当 者**　下村　智
**調査期間**　881024～881031　**処　　置**　調査後破壊

**位置・環境**　原遺跡群は、金屑川と稲塚川にはさまれた標高5～6 mの低位段丘上に分布し、東西約400m、南北約600mの範囲に広がる。第13次調査地点は、遺跡群北側の諏訪宮に隣接した宅地で、表土下1 mの明黄褐色シルト質土壌に遺構が掘り込まれる。遺構検出面の上には薄い黒褐色土の包含層がのる。弥生時代から中世にわたっての遺構が検出された。

**検出遺構**
・弥生時代；竪穴住居址1軒、土壙3基、ピット群
・中世；土壙4基、溝1条

**出土遺物**　弥生時代中期の竪穴住居址及び土壙から、甕形土器3個体、器台3個体が検出された。また、中世の遺構及び包含層から、土師器の杯や皿、青磁皿片などが出土している。（コンテナ4箱）

**まとめ**　調査地点は、建物の基礎部分約80m²しか発掘できず、全体の様子ははっきりしないが、弥生中期の集落の続きと、中世の遺構群が広がっていることが明らかになった。

原遺跡では、これまで縄文晩期から中・近世にかけての遺構・遺物群が発見されているが、特に弥生時代から古墳時代にかけての遺構は、第2次、5次、8次調査のように諏訪宮を中心とする地域に広がっている。今回の調査でさらに範囲が広がった。また、中世の遺構群は、原遺跡全体から検出されているが、周辺には有力土豪の屋敷跡と推察できる遺構なども出土していることから、それらに関係する遺構のひとつかも知れない。

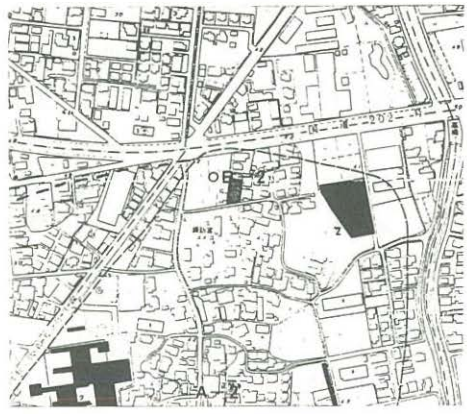

1．調査地点の位置（082－A－2，1：8000）



2．II区中世土壙出土状況（北から）

3．竪穴住居址出土状況

## 8840　福岡城肥前堀（FUE－3）

| | | | |
|---|---|---|---|
| **所在地** | 福岡市中央区天神一丁目6—8 | **調査面積** | 650m² |
| **調査原因** | ビル建設 | **担当者** | 柳沢一男・城戸康利 |
| **調査期間** | 881107～881126 | **処　置** | 調査後破壊 |

**位置・環境**　当該地は、福岡城内堀と外堀に相当する那珂川との間を結ぶ肥前堀内にあたる。現在地の標高は、約2.4m。発掘調査は、ビル建設用地の2個所に幅広のトレンチを設定し、堀の規模・構造などを明らかにすることにつとめた。

**検出遺構**　調査結果の概要は次のとおり。

1．堀は素掘りである。これまで判明していなかった堀の深さを確認できた。堀底面は多少凹凸があるが、現地表面からマイナス4.2m前後、標高でいえばマイナス1.8m。堀の堀込み面が判然としないため堀本体の深さは確定できないが、おおむね3.5mあまりでないかと想定される。

2．堀の構造では、市庁舎改築にともなう調査で確認された2段堀構造がここでも追認された。しかし2段目の肩部分は、慶長年間の掘削時の姿をとどめたものではなく、明治42年に埋められるまでの間に、堀内側に崩壊した土砂により、順次内側に拡大された結果であることが明らかとなった。

3．明治42年の堀の埋め戻し土は、赤色粘土を主体としたもので、平尾丘陵からもたらされたもの。堀の北側から順次埋められている。

**出土遺物**　堀底面上に堆積した黒色粘質土、上段面上に堆積した黒色砂質土から、近世陶磁器・瓦などが出土した。また、基盤（河川氾濫砂層）は、弥生土器・土師器・須恵器など弥生時代から平安時代にわたる遺物を含む。（コンテナ6箱）

**まとめ**　堀の構造が、一定程度明らかになったが、未だ堀の南端は確認されておらず、堀幅は不明のまま。今後の課題である。

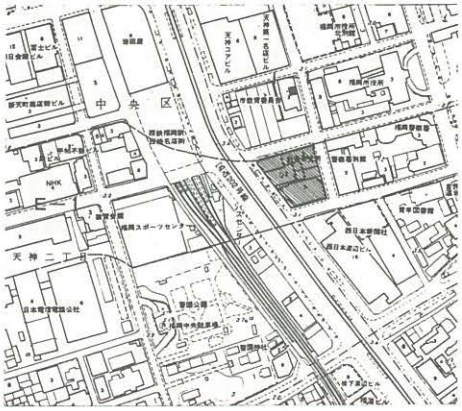


1．調査地点の位置（049－E－1，1：8000）

2．調査作業風景（東から）

3．堀南北断面露出状況（東から）

## 8841　野芥（のけ）遺跡群第１次（NOK－１）

**所 在 地**　早良区野芥五丁目340－１外　　**調査面積**　265m²
**調査原因**　分譲住宅　　**担 当 者**　小林義彦
**調査期間**　881205～881214　　**処　　置**　調査後破壊

**位置・環境**　本遺跡は、福岡平野と早良平野をわかつ油山山塊の西北端に位置し、油山山塊からのびた舌状丘陵の西側斜面上に立地する。本遺跡周辺では、西南方の小さな谷を隔てた舌状の丘陵先端には木棺墓・土壙墓・甕棺墓からなる弥生時代前期から中期の墳墓群がある。また、南に拡がる山腹や丘陵上には古墳時代後期の小円墳からなる山崎古墳群や重留古墳群がある。

**検出遺構**　・古墳時代後期；竪穴住居跡１
・中　　世；溝状遺構１、土壙２

**出土遺物**　遺物は、古墳時代から歴史時代の須恵器と土師器（コンテナ２箱）が竪穴住居跡と土壙内から出土した。

**まとめ**　発掘調査は、当該地の中央を東西にのびる道路とその西端に接する南北の道路に沿って「T」字状の調査区を設定して実施した。このため調査区全体の遺構の拡がりを把握することはできなかった。竪穴住居跡は、遺存状況が悪く北・西側が消失しているが、一辺が４m以上の方形プランに復元しうるものである。東・南壁下には幅約15cmの浅い周溝が巡る。南壁際には焼土と炭片が薄く堆積しており、竈の存在が想定される。また、柱穴のうち掘立柱建物跡としてまとめうるものは１棟も検出できなかった。

本調査区で、古墳時代後期の竪穴住居跡が検出されたことは、この地域における当該期の集落の在り方を知るうえで貴重な資料である。同時に、背面の丘陵上に立地する古墳時代後期の古墳群との関わりを考えると重要な資料となる。

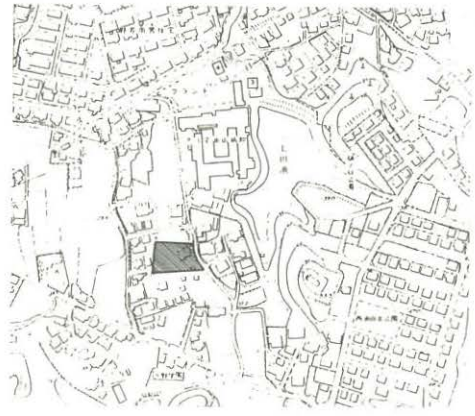

１．調査地点の位置（084－Ａ－5，1：8000）



２．調査区西半部全景（東より）



３．ＳＤ01・ＳＣ01出土状況（西より）

## 8842　能古（のこ）焼古窯跡（NKY）

**所 在 地**　西区能古505番地・506番地　　**調査面積**　270m²
**調査原因**　遺跡確認　　**担 当 者**　田崎博之
**調査期間**　881024～881202　　**処　　置**　調査後整備保存

**位置・環境**　能古焼古窯跡は、博多湾に浮かぶ能古島の南東側の山麓斜面上にあり、南東に向かってのびる丘陵の先端付近に営まれている。標高23～28m。窯跡は天井部が崩落した状態で露出していた。

**検出遺構**　・古窯址；1基

窯本体は、焚口部と焼成室7室からなる8室構造の連房式登窯である。窯尻の後方に馬蹄形の排水溝がめぐる。窯本体の全長は22m、後方の排水溝を含めると長さ26.5m、比高差5.2mをはかる。また、窯の両側は溝状に掘り窪められている。

**出土遺物**　遺物は、窯跡の焼成室内部、南側の遺物溜まりと、調査区南東部の溝状の凹地の3カ所から集中して出土した。

窯道具が最も多く、ついで陶磁器類が多い。陶磁器類は、大部分が有田系の染付けであり、白磁・青磁・陶器が1～2割を占める。碗・皿・小皿・中皿・蓋・湯飲み茶碗・そば猪口・紅皿などがある。とくに、有田系の染付けの皿類は、見込みに昆虫文様を手描きし、蛇の目高台に「渦福」を記したものが特徴的である。基本的には日常雑器が焼成されていたことが明らかとなった。この他、焼成室内部から銅銭（寛永通宝）が5枚出土している。（コンテナ30箱）

**まとめ**　出土遺物は18世紀後半を主体としている。その点では『筑前国続風土記付録』などに記された能古焼きの存続年代とほぼ一致している。

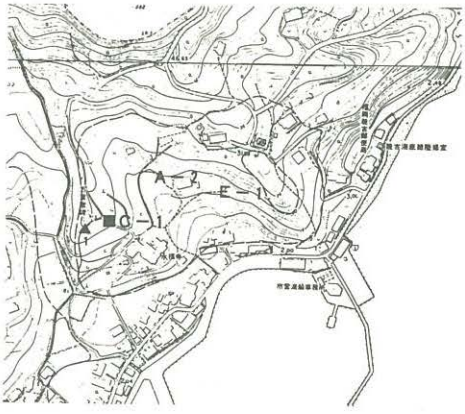

1．調査地点の位置（101－C－1．1：8000）

2．窯跡全景（東から）

3．焼成室内の遺物出土状況

## 8843　博多遺跡群第42次（HKT－42）

| | | | |
|---|---|---|---|
| **所 在 地** | 博多区綱場町 | **調査面積** | 710m² |
| **調査原因** | ビル建設 | **担 当 者** | 大庭康時 |
| **調査期間** | 881202～890601 | **処　　置** | 調査後破壊 |

**位置・環境**　本調査区は、博多遺跡群が立地するふたつの砂丘のうち「息の濱」と呼ばれる博多湾側の砂丘の内陸側斜面に位置する。標高5.5mを測る現地表化1～1.2mまでは既存建物の基礎等によって攪乱されており、調査は攪乱層を重機によって除去した後、それ以下の包含層について行った。

標高0.3～2.8mの基盤砂層にいたる間で6枚の遺構面を調査し、平安時代後期から江戸時代に及ぶ遺構を検出した。

**検出遺構**
- 平安時代；柱穴
- 平安時代末～鎌倉時代；柱穴、井戸、土壙、木棺墓
- 室町時代；柱穴、井戸、土壙、溝、基壇状遺構、配石遺構
- 江戸時代；柱穴、井戸、土壙、配石遺構

**出土遺物**　包含層・遺構からコンテナ210箱の遺物が出土した。

11世紀前半前後の黒色土器・内黒土器・土師器が本調査区の遺構の上限を示している。中世の遺物では、土師器・須恵器・中国及び朝鮮製の陶磁器が多数出土した。江戸時代以降では、多種の国産陶磁器を中心に土師器などが出土している。

**まとめ**　本調査は「息の濱」における最初の本格的な発掘調査である。その結果遺構の上限は11世紀前半であり、その後12世紀後半まで一時遺構の営まれない時期があることが明らかとなった。すなわち、奈良時代以後まんべんなく遺構の存在する内陸側砂丘からの都市域の拡大によって、12世紀後半以降ようやく中世都市博多の一部を成すに至った地点であると言える。

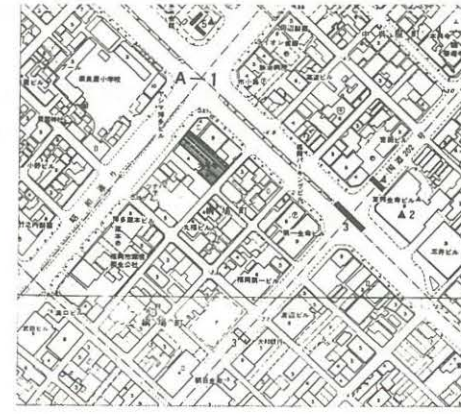

1．調査地点の位置（048－A－1．1：8000）

2．調査区第四面全景（南より）

3．中世屋敷跡の溝（西から）

## 8844　有田（ありた）遺跡群第144次（ART—144）

**所 在 地**　早良区有田一丁目25—4　　**調査面積**　405m²
**調査原因**　専住建設　　**担 当 者**　加藤良彦．山崎龍雄
**調査期間**　881208～890109　　**処　　置**　調査後破壊

**位置・環境**　本調査区は、有田・小田部の両台地を結ぶ中央部、最も狭小な部分に有り、遺構検出面で標高11.3m をはかる。

周辺は第40．108．124次と調査が実施されており、弥生時代中期から古墳時代後期までの竪穴住居址群・古墳時代から中世までの掘立柱建物群・溝などが検出されている。

旧状は宅地で、表土直下20～30cm程で遺構面に達する。従前の削平が著しく、鳥栖ロームは残っておらず、八女粘土との間層の明黄褐色のシルト質土が遺構面となっており、遺構の残りは極めて悪い。

**検出遺構**
・古墳時代後期；建物址１、土壙１
・奈良時代；柵列１
・古墳時代～近世；柱穴群
・近世～近代；道路１

**出土遺物**　削平が著しいため遺物は極めて少なく、土師器を主に、中国産陶磁・伊万里産陶磁等を検出しており、総量でコンテナ１箱に満たない。

**まとめ**　土壙は1.8×0.7m をはかる。底面が平坦で、隅丸方形となっており、竪穴住居址の残りとも考えられる。１×１間の建物は柱間が2.1～2.5m をはかり、柱径は15～18cm。竪穴住居址の柱穴の残りと考えられる。

柵列は柱間1.8～2.2m・掘方径50～60cm・柱径18～20cmをはかり、方位をN—12°—W にとる。明確な時期を示す遺物にとぼしいが、50m 程東の第108．124次でこれに近い方位を示す奈良時代の溝が検出されており、この柵列も同時代の可能性が高い。

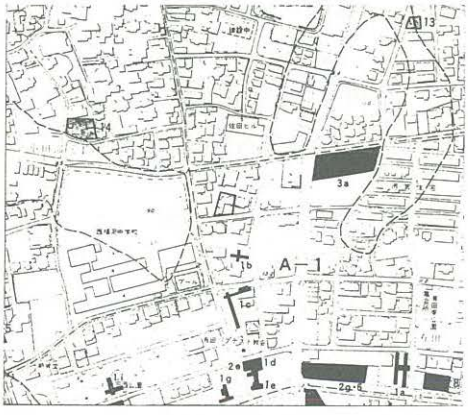

1．調査地点の位置（091－Ａ－13．1：8000）

2．調査区全景（南東から）

3．ＳＫ01出土状況（東から）

## 8845　飯倉（いいくら）G遺跡第1次（IKR—G—1）

| | | | |
|---|---|---|---|
| **所在地** | 城南区干隈二丁目482番2 | **調査面積** | 2,000㎡ |
| **調査原因** | 公園建設 | **担当者** | 横山邦継 |
| **調査期間** | 890107～890331 | **処　置** | 調査後破壊 |

**位置・環境**　調査地点は、油山山塊より北方にのびる飯倉丘陵の西縁にあたる。標高は21mを測り、東側の熊添池対岸には古墳時代中期～後期にかけての墳墓群が分布している。また遺跡周辺では鉄滓が多く採集されており、古代以降の製鉄遺構が多く遺存している可能性が高い。

調査区付近では表土が極端に薄く、ほぼ20cm程で地山に至る。地山は花崗岩岩盤及び赤褐色粘土層であり、各時代の遺構は淡黄褐色粘質土が埋土となる

**検出遺構**
- 弥生時代；木棺墓1、石蓋土壙墓1、土壙墓1
- 古墳時代後期；住居址5、土壙1、建物1
- 平安時代；土壙墓1、鍛冶炉1、道路1
- 鎌倉時代；建物1、塀1、溝2

**出土遺物**　弥生時代後期小形倣製鏡・鉄刀子、古墳時代後期須恵器・土師器、平安時代土師器・須恵器・鉄滓、鎌倉時代輸入青磁器などが出土した。（コンテナ25箱）

**まとめ**　今回調査では弥生時代後期の青銅鏡を伴う木棺墓、古墳時代集落址、平安時代墳墓・鍛冶炉及び鎌倉時代の生活遺構が検出されたが、これらから飯倉遺跡群の重複性が明らかになると共に早良平野東部の遺跡の消長の一端が知れる。

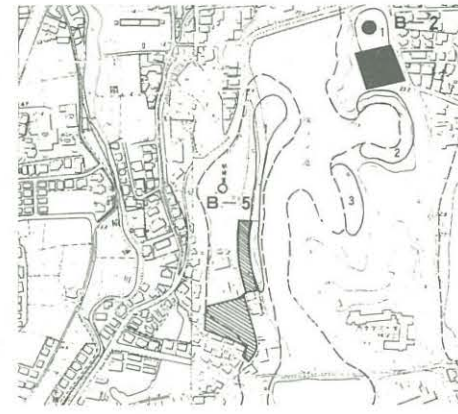

1．調査地点の位置（074—A—4．1：8000）

2．第2区遺構出土状況（東から）

3．仿製鏡出土状況

## 8846　徳永（とくなが）遺跡群第２次（TKU―２）

**所 在 地**　西区大字徳永
**調査原因**　道路建設
**調査期間**　890105～890331
**調査面積**　Ⅲ区1,760m²　Ⅳ区1,314m²
**担 当 者**　松村道博　宮井善朗
**処　　置**　調査後破壊

**位置・環境**　調査区は１次調査からの通し番号を付し、Ⅲ、Ⅳ区とした。Ⅲ区はⅡ区の北隣の谷に位置し、Ⅳ区はⅢ区の西側の谷の谷頭に位置する。

**検出遺構**　Ⅲ区

・古墳時代後期；竪穴式住居７棟、掘立柱建物５棟、溝２条、ピット多数

竪穴式住居は、隅丸方形で一辺にカマドを有する。掘立柱建物は２間×２間の小規模なものが多く、雨落溝をもつものがある。また調査区中央部には、幅４～10mの谷部があり、包含層を形成している。

Ⅳ区

・古墳時代後期；焼土壙１基、祭祀遺構？１基、ピット

祭祀遺構と思われるのは、斜面を造成して平坦面を作り、須恵器模倣土師器３個を据えた遺構である。

**出土遺物**　遺構及び包含層から、多量の須恵器、土師器が出土した。Ⅲ区、Ⅳ区に共通した特徴的な遺物として、須恵器の器形、技法を用いながら、還元炎焼成されていない土器が多く見られる。これらの土器には、外面の叩きなど全く須恵器同様に調整されたものや、器形は土師器の甕形土器で、口縁端部のみが須恵器を模したようなものなど、何種類かに類別されるようである。（コンテナ30箱）

**まとめ**　Ⅲ区については、遺跡の範囲は谷口側にも、谷頭側にも、あまり広がっているとは考えられず、この谷部がほぼ集落全域に近いと思われる。小規模で、完結性が高く、特徴的な土器を用いたこの集落の性格づけについては、今後の検討課題としたい。

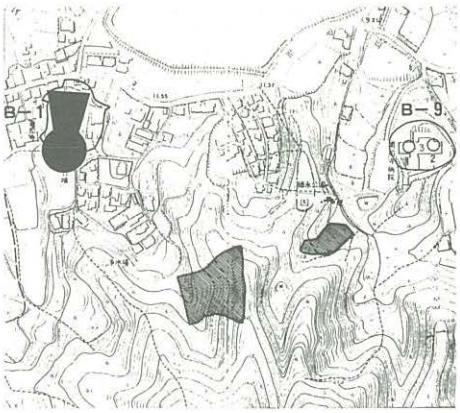

1．調査地点の位置（120．1：8000）

2．徳永２次Ⅳ区全景

3．徳永２次Ⅳ区ＳＸ01（祭祀遺構？）

## 8847　田村遺跡群第8次（TMR—8）

**所 在 地**　早良区田785—1番地外　　**調査面積**　803m²
**調査原因**　道路改良工事　　**担 当 者**　二宮忠司．瀧本正志
**調査期間**　890118～890210　　**処　　置**　調査後破壊

**位置・環境**　調査地は、室見川などによって形成された沖積平野である早良平野のほぼ中央部に位置し、標高14～15m前後を測る。調査区内の現況は、水田・水路と畔道である。調査地を含む周辺地域では条里制の土地区画を示す地形が坪単位ごとによく残っている。本調査地の南50mに位置する第5次調査では中世の集落が確認されている。

**検出遺構**　・溝2

溝2条のうちSD100と呼んだ南北溝は、調査区内の大半を占め、溝の東肩しか確認しえなかった。溝の規模は、遺構が調査区外に広がっていることから確定はできないものの、溝の斜面の在り方から幅8m前後・深さ1.2mと推定される。

**出土遺物**　遺物は、コンテナ20箱程が出土し、大半が溝SD100からである。おもな遺物は、土師器（皿・坏）、須恵器（摺鉢・広口壷）、瓦器（椀）、施釉陶器（椀）、磁器（椀・皿・合子）、石器（石鍋）である。これら出土遺物の器種・年代は、第5次調査での遺物の内容と大きく変わらず、12世紀から14世紀にかけてのものが大半を占める。

**まとめ**　今回の調査では、調査前に予想された南北溝を確認した。溝の位置は、これまで古代における土地区画の地形を残していると考えてきた地域における坪境と合致する。開削時における溝と現在の溝との規模は8：1ほどで、時代が下がると共に縮小している。これは、各時代における溝の有する役割の大きさを反映しているものであろう。

1．調査地点の位置（092—A—4．1：8000）

2．調査区北半部全景（南から）

3．調査区南半部全景（北から）

## 8852　博多遺跡群第43次（HKT―43）

**所 在 地**　博多区店屋町８－９
**調査原因**　ビル建設
**調査期間**　890123～890417
**調査面積**　240m²
**担 当 者**　下村　智
**処　　置**　調査後破壊

**位置・環境**　調査地点は、博多遺跡群のほぼ中央部に位置し、標高5.2m。北側に向かって旧地形がさがりはじめる部分にあたる。現況は駐車場で、それ以前には４階建のビルが建っていた。

調査は、－1.5m までビルの基礎が入っていたのでそれを除去し、順次掘り下げをおこない標高2.3m まで４面の調査を行った。

**検出遺構**
・古代；焼土壙４
・中世；土壙125、井戸址５、溝３、掘立柱建物１
・近世；土壙27、井戸址３

**出土遺物**　遺物の多くは土壙や井戸址から出土している。第１面の土壙から出土した近世陶磁器は、伊万里と唐津系が主流を占め、地元の陶磁器類がそれに加わる。中世の遺構からは白磁や青磁などの輸入陶磁器が、国産の土師器類と共に多量に出土する。その他、瓦質土器や李朝青磁なども出土している。古代の土壙からは、焼土、鉄滓と共にフイゴの羽口が２個出土している。（コンテナ175箱）

**まとめ**　今回の調査で、古代から近世にかけての遺構・遺物群が明らかになったが、古代は鍛冶工房、中世から近世にかけては居住地域となっている。中世には長方形土壙、溝、掘立柱建物が方向を揃えて配列されており、町割の一端を示していると考えられる。また、井戸址からは刳り抜きの井筒が検出されている。これは胴がやや膨らみ、下端に鉄釘が連続して打ち込まれているもので、太鼓の転用品の可能性があり、興味深い。

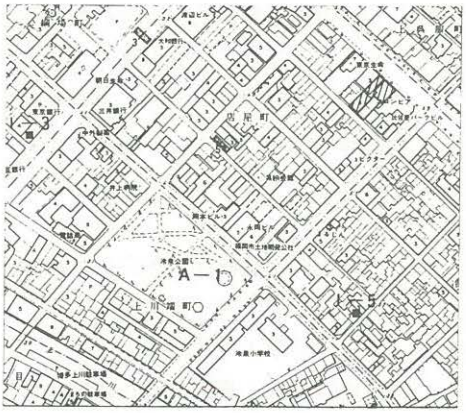


１．調査地点の位置（049－Ａ－1，1：8000）

２．調査区第二面全景（西から）

## 8853　有田遺跡群第146次（ART—146）

| | | | |
|---|---|---|---|
| **所 在 地** | 早良区有田一丁目32—6 | **調査面積** | 80m² |
| **調査原因** | 専住建設 | **担 当 者** | 山崎龍雄 |
| **調査期間** | 890124～890203 | **処　　置** | 調査後破壊 |

**位置・環境**　調査地は有田地区台地の最高所西側に立地し、標高は約13m を測る。調査前は畑地であった。事前調査で全域に遺構を検出したが、協議の結果、盛土し、車庫・出入口・埋設管など削平せざるを得ない部分について調査を行った。

調査区の遺構面は橙色の鳥栖ロームで、表土下15～30cmで検出した。

**検出遺構**
・古墳時代後期；柵１条
・近世以降；農道・畝状遺構

**出土遺物**　コンテナ½箱程度で古墳時代から近代迄の種々な遺物を含む。柵の柱穴から滑石製白玉が１点出土した。

**まとめ**　調査地周辺は第31次．55次．56次．133次．141次調査区をはじめ多くの調査が行われ、重要な遺構群が検出されている。検出されている主な遺構は、弥生時代初頭の環濠、古墳時代の住居跡群、古墳時代後期から奈良時代にかけての大型建物群、中世末頃の濠状遺構などである。

当調査区では柵 SA09を１条検出したが、これは南東側の第133次調査区の SA01にほぼ平行（主軸を N—23°—E、N—21°30′—E）している。SA01は北西方向に直角に曲っており、SA09と本申請地内で交差するものと予想出来る。しかしその関係は未調査の為確認出来なかった。遺物に奈良時代以降のものを含まず、SA01出土の須恵器などからして６世紀前半代以降が考えられる。有田台地で確認されている、柵や建物群で最も古い時期のものである。

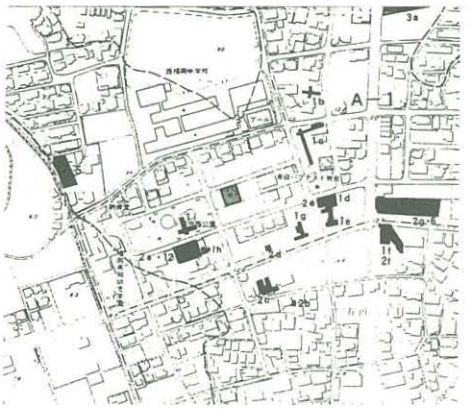

1．調査地点の位置（082－Ａ－1．1：8000）



2．ＳＡ09出土状況（西から）

## 8854　有田（ありた）遺跡群第147次（ART—147）

**所 在 地**　早良区有田二丁目13—5　　**調査面積**　228m²
**調査原因**　専住建設　　**担 当 者**　山崎龍雄
**調査期間**　890124～890331　　**処　　置**　調査後破壊

**位置・環境**　調査区は有田地区台地の東側縁辺に位置する。調査区周辺は有田の集落内にある為、既に宅地化が進んでおり、調査された箇所は余り多くない。現在8カ所を数える位である。それらの調査から弥生時代～中世にかけての集落址、小田部城に関連すると思われる溝、石組井戸などが確認されている。

調査区の現況は宅地であり、標高は7～8mを測る。表土は西側で薄く、東側は浅い谷が入り込み、その部分に遺物包含層が堆積する。遺構は東側を中心に検出されたが、包含層上にも、遺構は切り込んでいる。なお遺構面は黄白色の八女粘土である。

**検出遺構**
- 古墳時代；掘立柱建物3棟（後期頃か）、土壙3基
- 中世～近世；溝状遺構2条、土壙1基
- 近代；胞衣壷1基

**出土遺物**　谷部の遺物包含層を中心に、コンテナ41箱出土した。主な遺物は弥生式土器、古墳時代、土師器、須恵器などである。特に包含層下層からは、弥生時代中期中頃～後半にかけての、祭祀に用いられたと思われる丹塗の高坏や壷、小型の壷、甕などがたくさん出土した。また上層からは朝鮮系の軟質土器や、水鳥を模した土製の頭部片が1点出土した。

**まとめ**　谷部に存在する包含層から多量の弥生時代の遺物が出土したが、当調査区の台地部からは当該期の住居跡や土坑などの遺構は確認されていない。おそらく後世の開発によって消滅したものと思われる。谷の埋没時期については、包含層上面に検出される遺構が古墳時代後期以降であることから、それ以前に埋没したものと思われる。

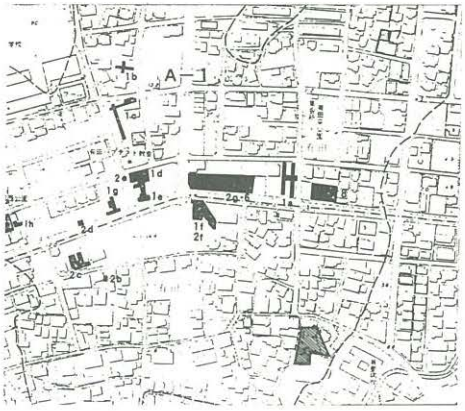

1．調査地点の位置（082－A－1．1：8000）

2．調査区全景（西から）


3．段落遺物出土状況（西から）

## 8855　那珂（なか）遺跡群第18次（NAK—18）

**所 在 地**　博多区東光寺町１丁目23—５　　**調査面積**　415m²
**調査原因**　ビル建設　　**担 当 者**　山口譲治
**調査期間**　890125～890314　　**処　　置**　調査後破壊

**位置・環境**　本調査地は、中位段丘の那珂・比恵台地の中央部、標高約8.9m に位置している。那珂遺跡の北西部にあたり、本調査地の南約100m に剣塚古墳、第10～12・14～17次調査区があり、北東100m に比恵遺跡第18次調査地がある。

遺跡は、地表下0.3～0.5m で基盤の鳥栖ローム層となり、弥生時代中期後半から古代の各種遺構が検出できた。

**検出遺構**
・弥生時代中期後半；土坑１
・弥生時代後期後半；溝１、柱穴多数
・古墳時代前半期；竪穴住居址２、柱穴多数
・古墳時代後半期；竪穴住居址５、掘立柱建物４、柱穴多数
・古代；竪穴住居址１、柱穴多数

**出土遺物**　弥生時代のものは、中期前半の甕などの土器、少量の剝片石器、後期中頃から後半の甕・壷・高杯・鉢・器台・蛸壷の多量の完形を含む土器、石庖丁などの石器、投弾などの土製品、青銅製鋤先１点がある。古墳時代のものは、甕・壷・高杯などの土師器、杯・高杯などの須恵器、鉄器がある。古代のものは、杯などの須恵器・土師器がある。

**まとめ**　本調査地は遺構の遺存状態が良く、小面積ではあるが、多大な成果を得た。北西方向に直線的に延びる溝は、幅２ｍ・深さ３ｍで、横断面Ｙ字形をなし、環溝の一部と考えられる。また、同溝出土の青銅製鋤先・蛸壷は、本遺跡の集落の生産基盤を考える上で貴重な資料であるといえよう。古墳時代後半期の３×４間の３棟の建物はＬ字形に配置されており、比恵遺跡第８次調査地建物群と同方位をとることから官衙の可能性がある。

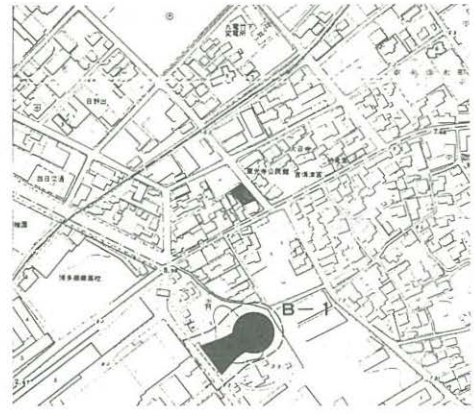

1．調査地点の位置（037－Ａ－３．１：8000）


2．調査区全景（東から）

3．掘立柱建物群（東から）

## 8847　田村（たむら）遺跡群第８次（TMR－８）

**所 在 地**　早良区田785－１番地外　　**調査面積**　803m²
**調査原因**　道路改良工事　　**担 当 者**　二宮忠司．瀧本正志
**調査期間**　890118～890210　　**処　　置**　調査後破壊

**位置・環境**　調査地は、室見川などによって形成された沖積平野である早良平野のほぼ中央部に位置し、標高14～15m 前後を測る。調査区内の現況は、水田・水路と畔道である。調査地を含む周辺地域では条里制の土地区画を示す地形が坪単位ごとによく残っている。本調査地の南50m に位置する第５次調査では中世の集落が確認されている。

**検出遺構**　・溝２

溝２条のうち SD100と呼んだ南北溝は、調査区内の大半を占め、溝の東肩しか確認しえなかった。溝の規模は、遺構が調査区外に広がっていることから確定はできないものの、溝の斜面の在り方から幅8m 前後・深さ1.2m と推定される。

**出土遺物**　遺物は、コンテナ20箱程が出土し、大半が溝 SD100からである。おもな遺物は、土師器（皿・坏）、須恵器（摺鉢・広口壷）、瓦器（椀）、施釉陶器（椀）、磁器（椀・皿・合子）、石器（石鍋）である。これら出土遺物の器種・年代は、第５次調査での遺物の内容と大きく変わらず、12世紀から14世紀にかけてのものが大半を占める。

**まとめ**　今回の調査では、調査前に予想された南北溝を確認した。溝の位置は、これまで古代における土地区画の地形を残していると考えてきた地域における坪境と合致する。開削時における溝と現在の溝との規模は８：１ほどで、時代が下がると共に縮小している。これは、各時代における溝の有する役割の大きさを反映しているものであろう。

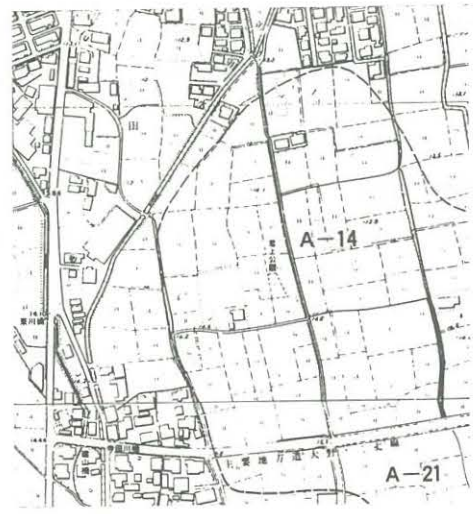

1．調査地点の位置（092－Ａ－４．１：8000）

2．調査区北半部全景（南から）

3．調査区南半部全景（北から）

## 8846　徳永（とくなが）遺跡群第２次（TKU―２）

**所 在 地**　西区大字徳永
**調査原因**　道路建設
**調査期間**　890105～890331
**調査面積**　Ⅲ区1,760m²　Ⅳ区1,314m²
**担 当 者**　松村道博　宮井善朗
**処　　置**　調査後破壊

**位置・環境**　調査区は１次調査からの通し番号を付し、Ⅲ、Ⅳ区とした。Ⅲ区はⅡ区の北隣の谷に位置し、Ⅳ区はⅢ区の西側の谷の谷頭に位置する。

**検出遺構**　Ⅲ区

・古墳時代後期；竪穴式住居７棟、掘立柱建物５棟、溝２条、ピット多数

竪穴式住居は、隅丸方形で一辺にカマドを有する。掘立柱建物は２間×２間の小規模なものが多く、雨落溝をもつものがある。また調査区中央部には、幅４～10mの谷部があり、包含層を形成している。

Ⅳ区

・古墳時代後期；焼土壙１基、祭祀遺構？１基、ピット

祭祀遺構と思われるのは、斜面を造成して平坦面を作り、須恵器模倣土師器３個を据えた遺構である。

**出土遺物**　遺構及び包含層から、多量の須恵器、土師器が出土した。Ⅲ区、Ⅳ区に共通した特徴的な遺物として、須恵器の器形、技法を用いながら、還元炎焼成されていない土器が多く見られる。これらの土器には、外面の叩きなど全く須恵器同様に調整されたものや、器形は土師器の甕形土器で、口縁端部のみが須恵器を模したようなものなど、何種類かに類別されるようである。（コンテナ30箱）

**まとめ**　Ⅲ区については、遺跡の範囲は谷口側にも、谷頭側にも、あまり広がっているとは考えられず、この谷部がほぼ集落全域に近いと思われる。小規模で、完結性が高く、特徴的な土器を用いたこの集落の性格づけについては、今後の検討課題としたい。




1．調査地点の位置（120．1：8000）

2．徳永２次Ⅳ区全景

3．徳永２次Ⅳ区ＳＸ01（祭祀遺構？）

## 8845　飯倉（いいくら）G遺跡第1次（IKR—G—1）

**所 在 地**　城南区干隈二丁目482番2　　**調査面積**　2,000㎡
**調査原因**　公園建設　　**担 当 者**　横山邦継
**調査期間**　890107～890331　　**処　　置**　調査後破壊

**位置・環境**　調査地点は、油山山塊より北方にのびる飯倉丘陵の西縁にあたる。標高は21mを測り、東側の熊添池対岸には古墳時代中期～後期にかけての墳墓群が分布している。また遺跡周辺では鉄滓が多く採集されており、古代以降の製鉄遺構が多く遺存している可能性が高い。

調査区付近では表土が極端に薄く、ほぼ20cm程で地山に至る。地山は花崗岩岩盤及び赤褐色粘土層であり、各時代の遺構は淡黄褐色粘質土が埋土となる

**検出遺構**
・弥生時代；木棺墓1、石蓋土壙墓1、土壙墓1
・古墳時代後期；住居址5、土壙1、建物1
・平安時代；土壙墓1、鍛冶炉1、道路1
・鎌倉時代；建物1、塀1、溝2

**出土遺物**　弥生時代後期小形倣製鏡・鉄刀子、古墳時代後期須恵器・土師器、平安時代土師器・須恵器・鉄滓、鎌倉時代輸入青磁器などが出土した。（コンテナ25箱）

**まとめ**　今回調査では弥生時代後期の青銅鏡を伴う木棺墓、古墳時代集落址、平安時代墳墓・鍛冶炉及び鎌倉時代の生活遺構が検出されたが、これらから飯倉遺跡群の重複性が明らかになると共に早良平野東部の遺跡の消長の一端が知れる。

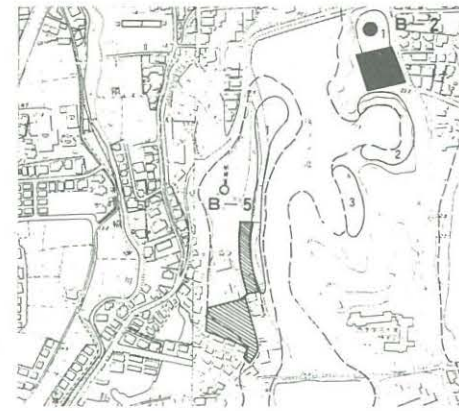

1．調査地点の位置（074－A－4，1：8000）

2．第2区遺構出土状況（東から）

3．仿製鏡出土状況

## 8844　有田（ありた）遺跡群第144次（ART—144）

**所 在 地**　早良区有田一丁目25—4　　**調査面積**　405m²
**調査原因**　専住建設　　**担 当 者**　加藤良彦．山崎龍雄
**調査期間**　881208～890109　　**処　　置**　調査後破壊

**位置・環境**　本調査区は、有田・小田部の両台地を結ぶ中央部、最も狭小な部分に有り、遺構検出面で標高11.3m をはかる。

周辺は第40．108．124次と調査が実施されており、弥生時代中期から古墳時代後期までの竪穴住居址群・古墳時代から中世までの掘立柱建物群・溝などが検出されている。

旧状は宅地で、表土直下20～30cm程で遺構面に達する。従前の削平が著しく、鳥栖ロームは残っておらず、八女粘土との間層の明黄褐色のシルト質土が遺構面となっており、遺構の残りは極めて悪い。

**検出遺構**
- 古墳時代後期；建物址１、土壙１
- 奈良時代；柵列１
- 古墳時代～近世；柱穴群
- 近世～近代；道路１

**出土遺物**　削平が著しいため遺物は極めて少なく、土師器を主に、中国産陶磁・伊万里産陶磁等を検出しており、総量でコンテナ１箱に満たない。

**まとめ**　土壙は1.8×0.7m をはかる。底面が平坦で、隅丸方形となっており、竪穴住居址の残りとも考えられる。１×１間の建物は柱間が2.1～2.5m をはかり、柱径は15～18cm。竪穴住居址の柱穴の残りと考えられる。

柵列は柱間1.8～2.2m・掘方径50～60cm・柱径18～20cmをはかり、方位をN—12°—W にとる。明確な時期を示す遺物にとぼしいが、50m 程東の第108．124次でこれに近い方位を示す奈良時代の溝が検出されており、この柵列も同時代の可能性が高い。

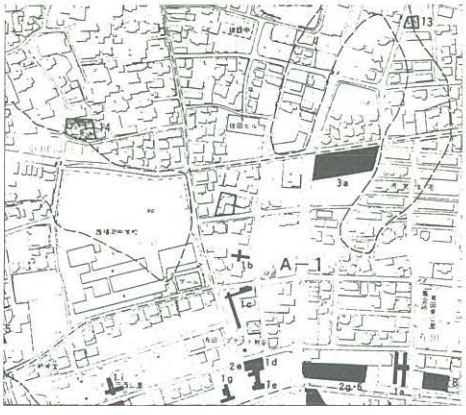

1．調査地点の位置（091—Ａ—13．1：8000）

2．調査区全景（南東から）

3．ＳＫ01出土状況（東から）

## 8856　周船寺（すせんじ）遺跡群第4次（SSJ—4）

**所 在 地**　西区大字千里シビナ446—2　　**調査面積**　289m²
**調査原因**　道路建設　　**担 当 者**　荒牧宏行
**調査期間**　890201～890215　　**処　　置**　調査後破壊

**位置・環境**　本調査は分譲住宅地内を通る道路部（幅5m）内の調査である。地権者が異なる為、南半の第3次調査と区別したが、調査区自体は一連のつづきである。

調査地点は糸島平野の東部に位置する。南方の背振山系から発する端梅寺川、雷山川によって形成された扇状地に立地し、東側は高祖山丘陵裾部が近くまで迫る。

標高10.90m。第3次調査地点との比高差は約50cmを測り、水田造成の削平が著しい。従って遺構の残りは悪い。

現状は水田。水田土壌を剝いだGLから—20cmが検出面（黄褐色粘質土）になる。

**検出遺構**　削平・撹乱の為、北側一部に柱穴が散在するのみである。

**出土遺物**　遺構からの出土遺物はほとんどない。撹乱（粘土採掘壙）から縄文後期、弥生中期の土器片が出土。

**まとめ**　上記の通り、本調査区内の遺構はほとんど消滅していた。本来は第3次調査で検出されたように縄文後期、弥生中期の遺構が広がっていたものと考えられる。

1．調査地点の位置（132－A－1．1：8000）



2．周船寺遺跡群4次調査区全景（北から）

3．周船寺5次祭祀土壙完掘状況（南東から）

## 8857　博多遺跡群第44次（HAK—44）

**所 在 地**　博多区冷泉町201—3　　**調査面積**　178m²
**調査原因**　ビル建設　　**担 当 者**　佐藤一郎
**調査期間**　890201～890331　　**処　　置**　調査後破壊

**位置・環境**　本調査地区は博多遺跡のほぼ中央部にあたり、第22次調査区に隣接する。現地表下1.5mの14世紀代の遺物包含層上面から基盤の砂層まで4面の遺構面を設定した。

**検出遺構**　第1面では、江戸時代後期の井戸2基、14～15世紀の土壙、柱穴群、小鍛冶の跡を検出した。第2面は12世紀代の遺物包含層上面とし、土壙、柱穴群、井戸1基を検出した。第3面は8世紀代の遺物包含層上面とし、井戸4基、土壙36基、柱穴群を検出した。最も遺構が密集した面である。第4面は基盤の砂層で、奈良時代の井戸2基、土壙2基を検出した。井戸は上部に井桁、下部に曲物の井戸枠をもつものと、刳り抜きの井戸枠を三段積みするものとが、南北隣接して検出された。調査区東北隅では弥生時代後期後半から終末にかけての落ち込みを検出した。

**出土遺物**　第3面で検出された井戸、土壙からの出土遺物で全体（コンテナ122箱）の約6割を占める。底部糸切り離しの土師器小皿に伴って、白磁主体の輸入陶磁器の中には、初期高麗青磁、黒釉陶器（天目）が見出され、博多遺跡の特異性が窺われる。小鍛冶に伴う遺物としては、フイゴ羽口、鉄滓、鉄釘等の鉄製品が多量に出土しており、その内鉄滓はコンテナ40箱に及ぶ。

**まとめ**　限られた範囲での調査であったが、博多遺跡全体で10基にも満たない調査例の奈良時代の井戸2基、平安時代末の井戸4基を検出でき、その構造等の変遷を窺う貴重な資料が得られ、その出土遺物は土壙出土のものとあわせ、良好な一括資料を提供し、現在鋭意整理中である。

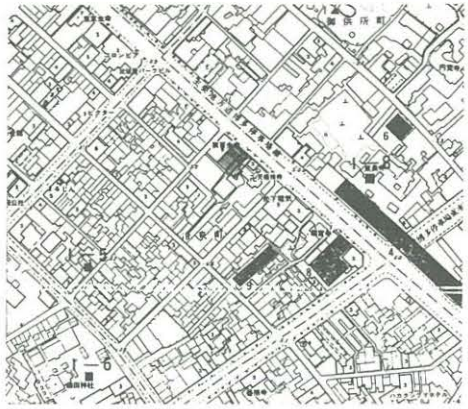

1．調査地点の位置（049－A－1．1：8000）

2．調査区第Ⅲ面全景（東から）

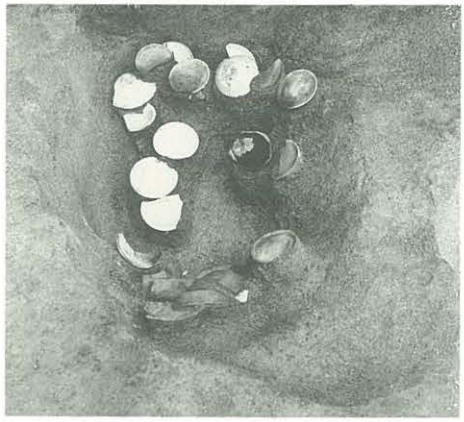

3．土壙遺物出土状況（東から）

## 8858　高宮（たかみや）A遺跡

**所在地**　南区高宮四丁目
**調査原因**　指定確認
**調査期間**　881210
**調査面積**　青銅器鋳型5点
**担当者**　飛高憲雄．力武卓治．後藤　直
**処　置**　／

**位置・環境**　高宮八幡宮の神体は青柳種信『筑前國續風土記拾遺』に鋳型と記され、明治末からは学界にも知られるようになった。

**出土遺物**　福岡市教育委員会文化課は同宮の鋳型5点（広形銅戈鋳型1・広形銅矛鋳型4）を1988年度の福岡市指定文化財の候補の一つとし、宮司・氏子総代の許可を得て実測調査を1988年12月10日に実施した。鋳型は神体のため直ちには文化財指定はできなかったが、拓本のみで知られていた鋳型の実測と写真撮影ができたのは大きな成果であった。

**まとめ**　調査結果は福岡市埋蔵文化財調査報告書第218集（1990年3月刊行）付録として公表する。

1.


2.


3.


4.


5.

## 8859　比恵（ひえ）遺跡群第20次（HIE—20）

| | | | |
|---|---|---|---|
| **所 在 地** | 博多区博多駅南四丁目19—12 | **調査面積** | 252m² |
| **調査原因** | 社屋建設 | **担 当 者** | 小林義彦 |
| **調査期間** | 890206～890228 | **処　　置** | 調査後破壊 |

**位置・環境**　本調査区は、須玖から那珂・比恵とつづく低丘陵の最北端に位置する比恵台地のほぼ中央部に位置する。比恵台地は弥生時代から古墳時代・古代にわたる大複合遺跡であり、本調査区周辺には第５・17調査地点に隣接している。地表下約15～30cmで地山面（鳥栖ローム層）があらわれ、弥生時代の井戸址をはじめとする遺構が検出された。また、遺構上面には厚さ約５cm程の遺物包含層がのっている。

**検出遺構**　・弥生時代中期～後期；竪穴住居跡１、井戸址３、箱式石棺墓１、土壙墓１、土壙６

**出土遺物**　遺物はおもに井戸址と土壙内から弥生式土器（コンテナ15箱）が出土した。このほかには投弾状土製品１点と石庖丁１点が出土した。

**まとめ**　発掘調査は建築物の基礎にそって幅１m、長さ110mの調査区をトレンチ状に設定し、遺構の検出状況に応じて一部を拡張した。このため調査区全体の遺構の拡がりを把握することはできなかった。検出された柱穴の中には掘立柱建物跡の柱穴と推定されるものもあるが、調査区が狭長なためにひとつの遺構としてはまとまらなかった。竪穴住居跡は、遺存状況が悪く中央炉跡を残すのみであるが、円形プランを呈する中期のものであろう。また、土壙墓と箱式石棺墓は調査区南端に位置し、３mの距離にあるが、ともに副葬遺物はないが後期のものであろう。第６．16．17次調査区で確認されている墳墓域はさらに西方に拡がりをみせるものである。

1933年の第１次調査以来、20次の調査が実施され、弥生時代から古墳時代・古代にわたる集落・墳墓の在り方が次第に明らかになりつつある。

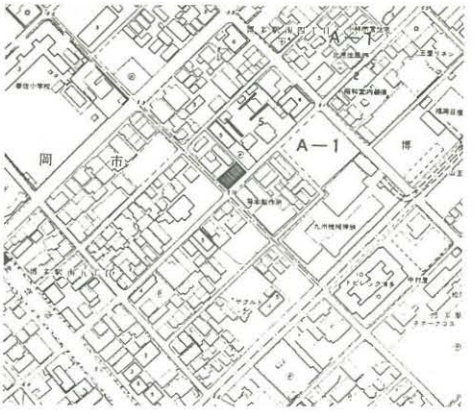


1．調査地点の位置（037－Ａ－１．１：8000）

2．調査区全景（南より）

3．ＳＥ03出土状況（西より）

## 8860　三苫京塚古墳（MTO）

**所 在 地**　東区大字三苫字京塚157
**調査原因**　宅地造成
**調査期間**　890218～890331
**調査面積**　古墳１基（320m²）
**担 当 者**　瀧本正志
**処　　置**　調査後破壊

**位置・環境**　調査地は、玄海灘に沿って南北に連なる低丘陵の南端に位置し、標高は約20m を測る。調査地周辺には多くの古墳が存在していたが、開墾等により消滅し、現存していたのは本墳１基だけであった。

**検出遺構**
・弥生時代中期；竪穴住居址１
・古墳時代後期；円墳１

住居址は北半部および西半部が古墳築造や後世の開墾によって欠失しているものの、径４ m前後の円形の平面形を呈していたものと思われる。古墳は墳径14m 前後を呈する円墳であるが、後世に大規模な削平や攪乱を受けて石室は調査前から開口していた。主体部は単室の両袖型横穴式石室を有し、玄室規模は、1.9m（幅）×2.6m（長）×2.6m（高）を測る。

**出土遺物**　遺物は主に住居址と古墳石室から出土し、総量はコンテナ10箱を数える。住居址からは弥生式土器の甕・高坏・甑など、古墳からは須恵器（坏・高坏・長頸壷・甕）、武具（鉄刀・刀子・杷頭・鉄鏃）、馬具（辻金具・雲珠・轡）、装身具（銀環・ガラス丸玉・琥珀玉）、飾り金具が出土している。中でも把頭は環頭の把頭で、三環把頭とでも言うべきものである。

**まとめ**　本調査地を含む丘陵一帯は、三苫遺跡群として周知の遺跡であったが、今回の調査において初めて遺構の存在を確認することができた。今回確認した住居址の数は１棟だけであるが、遺物の散布状況から集落の存在を強く示唆するものである。

古墳は、６世紀末を上限、７世紀第１四半世紀を下限とする範囲において、築造および少なくとも一回の追葬が行われている。

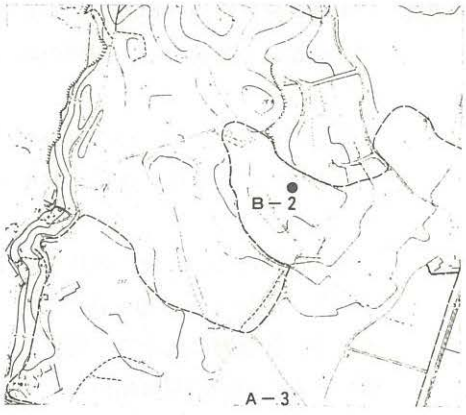

1．調査地点の位置（027－B－2．１：8000）

2．古墳全景

3．石室全景（墳丘除去後）

## 8861　有田（ありた）遺跡群第148次（ART—148）

**所 在 地**　早良区有田一丁目18—4　　**調査面積**　414m²
**調査原因**　専住建設　　**担 当 者**　加藤良彦．山崎龍雄
**調査期間**　890222～890331　　**処　　置**　調査後破壊

**位置・環境**　本調査区は有田台地の東端、北に細長く延びる小支丘の基部近く、西側の谷を望む位置に有る。

周辺では第61．70．83次調査が行われており、中世の溝・道路状遺構・井戸・土壙等が検出されている。

現状は畑地で、近世～現代の耕作土下、南半で20～50cm北半で70～100cm程で遺構面に達する。基盤層は北半で八女粘土、南半で鳥栖ロームとの間の明黄褐色シルト質土である。

**検出遺構**
・古墳時代～古代；土壙２基
・中世；溝７条、井戸２基、土壙４基、水溜遺構１基
・近世；溝２条、水田耕作面

**出土遺物**　遺物は少なくコンテナ５箱程で、中世を中心に、土師器・瓦質土器・中国製陶磁器・李朝陶磁器・瓦・鉄滓・ガラス容器片等を検出している。

**まとめ**　中世の溝はN—80～85°—Eの方向を示すものが３条有り、最大のSD—02で幅4.5m、深さ1.3mを測る。東端・西端をそれぞれ近・現代の溜池、水田に切られるが、位置関係から第61次検出の溝と同一のものと考えられ、第70．83次検出の溝に直交する位置に有る。東端にはこの溝を切って５×２ｍの方形の水溜状遺構が有る。

この溝を境に北半は50cm程地下げがなされ水田面となっており、耕作土中より近世伊万里産磁器を検出している。

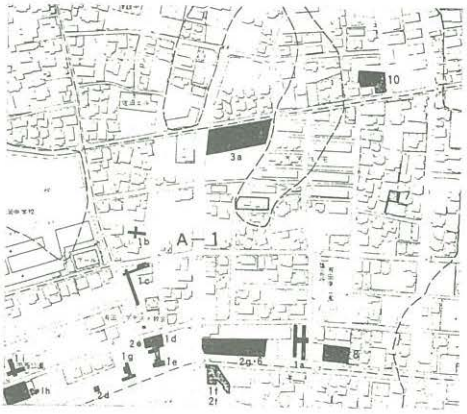

1．調査地点の位置（082—Ａ—１．１：8000）


2．調査区全景（東から）

3．ＳＥ16出土状況（東から）

## 8862　博多（はかた）遺跡群第45次（HKT－45）

| | | | |
|---|---|---|---|
| **所在地** | 福岡市博多区祇園町４－50 | **調査面積** | 248m² |
| **調査原因** | 納骨堂建設 | **担当者** | 小林義彦 |
| **調査期間** | 890307～890417、890516～890622 | **処　置** | 調査後破壊 |

**位置・環境**　本調査区は、博多遺跡群の西南部に位置し、昭和52年の第１次調査以来第45次となる。北側には第３次調査区があり、戦国時代の濠の他古墳時代～中世の遺構が検出されている。

調査の結果、地表下約1.3m までの撹乱層下に鎌倉～室町時代の遺物包含層上に堀込まれた１面目の遺構面があり、以下標高3.4m の基盤砂層までの間に４面の遺構面を検出した。

**検出遺構**
・第１・２面（中世）；井戸、土壙
・第３面（古代末～中世）；井戸、土壙、炉跡
・第４面（古墳時代前期）；竪穴住居跡、土壙

**出土遺物**　遺物は、主に竪穴住居跡、井戸、土壙から土師器・須恵器・瓦器・輸入陶磁器が出土している（コンテナ190箱）。第２面の井戸（SE－2005）には青・白磁とともに13～14世紀の土師器小皿が多量（コンテナ10箱）に出土した。土壙（SK－2201）からは底面に目と口を穿孔して人面を表した土師皿２面が出土した。また、第３面からは「政和通宝」ほかの輸入銅銭約450枚を紐で通して輸入陶器鉢内に埋納した、いわゆる「備蓄銭」が検出された。第４面の竪穴住居跡や土壙からは古墳時代前期の一括遺物が出土している。

**まとめ**　本調査地区での古墳時代前期の竪穴住居跡検出は、博多遺跡群における当該期集落の在り方を考える上で貴重なものである。450枚もの備蓄銭の検出は博多遺跡群で初めての発見である。また、人面をあしらった土師皿は当該期の民俗習慣を知る上での貴重な資料になろう。

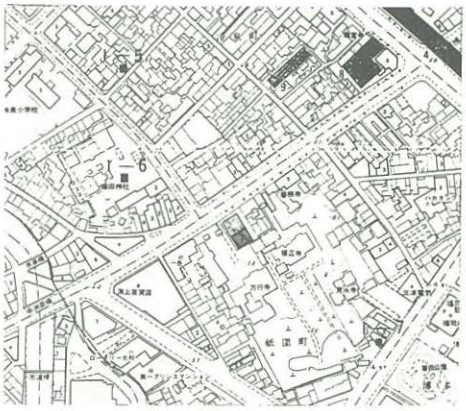


1．調査地点の位置（49－A－1，1：8000）

2．遺構検出状況

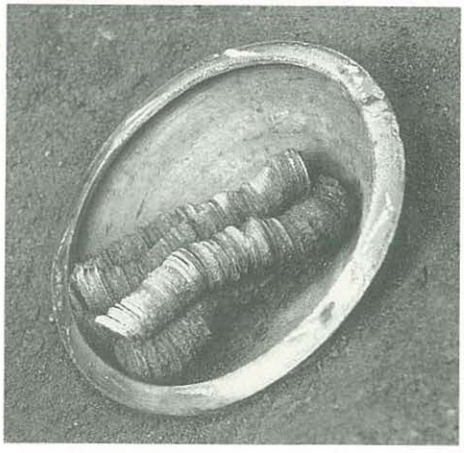

3．蓄銭出土状況

## 8863　比恵（ひえ）遺跡群第21次（HIE—21）

**所 在 地**　博多区博多駅前六丁目９－６　　**調査面積**　168m²
**調査原因**　共住建設　　**担 当 者**　山口譲治
**調査期間**　890308～890329　　**処　　置**　調査後破壊

**位置・環境**　本調査地は、比恵台地のほぼ中央部に位置し、第15次調査地の西側延長部にあたり、第１．９．10次調査地に隣接し、第14次調査地に近接している。標高6.7m。約30cm前後の盛土を除去すると基盤のローム層となり、弥生時代から古代の遺構が検出できた。

**検出遺構**
・弥生時代終末期；竪穴住居跡２
・古墳時代；溝２、柱穴多数
・古代；柱穴多数

**出土遺物**　調査面積が狭いため、遺物は少量である。
弥生時代中期後半から終末期の甕などの土器、古墳時代の杯などの須恵器、甕などの土師器、古代の須恵器などがある。（コンテナ３箱）

**まとめ**　本調査地検出の竪穴住居跡は、壁溝と貯蔵穴・柱穴のみが遺存していた。出土土器から弥生時代終末期～古墳時代初頭のものと考えられる。柱穴は、弥生時代後期から古代のもので、古墳時代のものが多いが、建物としてまとめることはできなかった。柱穴のなかには、一辺１ｍの方形の堀り方をもち、礎盤の上に径20前後の柱基部が遺存するものもあり、古墳時代後半期の大形建物の存在が想定できる。今後、隣接地及び西側道路部の調査が実施されれば、古墳時代の建物群としてまとまると考えられる。

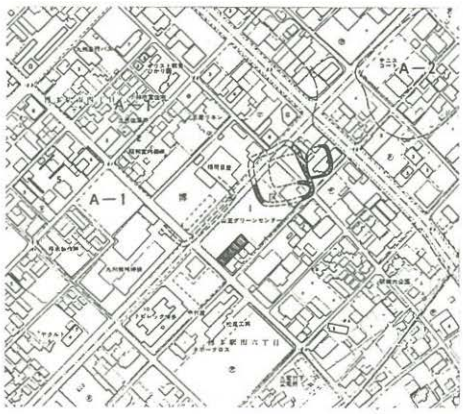

1．調査地点の位置（037－Ａ－1．1：8000）

2．調査区全景（東から）

## 8864　周船寺（すせんじ）遺跡群第５次（SSJ―５）

| | | | |
|---|---|---|---|
| 所在地 | 西区大字千里シビナ447―１外 | 調査面積 | 308㎡ |
| 調査原因 | 道路建設 | 担当者 | 荒牧宏行 |
| 調査期間 | 890201～890321 | 処　置 | 調査後破壊 |

**位置・環境**　本調査地点は、糸島平野東部に位置する。南方の背振山系から発する瑞梅寺川、雷山川によって形成された扇状地に立地し、東側は高祖山丘陵裾部が近くまで迫る。標高11.5m。現状は水田。削平が浅い南半では、GLから－20cmの褐色土層面から弥生中期の甕棺を検出した。更にGLから－40cmの黄褐色粘質土層面では方形竪穴住居址が検出された。

**検出遺構**
- 縄文後期；埋甕２、竪穴住居址？１
- 弥生中期；甕棺４、祭祀土壙１、貯蔵穴１、土壙４、柱穴多数
- 時期不明；方形竪穴住居址１（コーナーのみ検出）、炉址１

**出土遺物**　褐色砂質土包含層から打製石斧、スクレイパーなどの石器類とともに縄文後期以降の土器片が出土。弥生中期の祭祀土壙基底から壷１個体、猪の下顎骨が出土。幅約2.5m、長さ約8.5mの溝状土壙から弥生中期前半～中頃の土器片が多数出土。（コンテナ41箱）

**まとめ**　調査では弥生中期を主に、縄文後期以降の遺物が出土。弥生中期では調査区南半に甕棺墓群が拡がり、北半では貯蔵穴、柱穴等の生活遺構が検出された。なお東側約80m離れた千里シビナ第１次調査では円形竪穴住居址が検出されている。

縄文後期の埋甕も千里シビナ第１次調査地点まで分布することが確認されている。

本調査は道路幅６ｍの調査範囲で、全体像は把握できないが、付近一帯に縄文後期、弥生中期の遺構が濃密に分布すると考えられる。

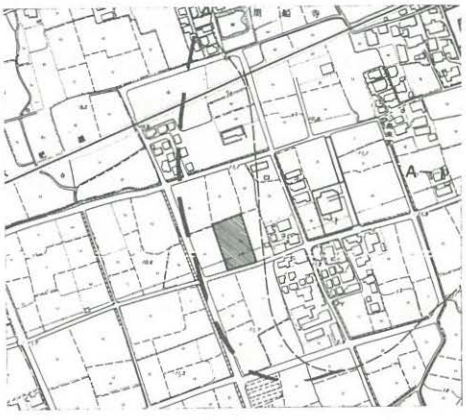


1．調査地点の位置（132－Ａ－１．１：8000）

2．周船寺遺跡群５次調査区全景（南から）



3．周船寺遺跡群４.５次調査区全景（南から）

## 8865　福岡城（ふくおかじょう）第11次（FUE—11）

| | | | |
|---|---|---|---|
| **所 在 地** | 中央区城内 | **調査面積** | 500m² |
| **調査原因** | 福岡城堀水浄化 | **担 当 者** | 山崎純男．吉武　学 |
| **調査期間** | 880727～881210 | **処　　置** | 保存 |

**位置・環境**　福岡城は博多湾岸にほど近い独立丘の先端を利用した平山城である。内堀は現在北～西側の1～6号堀と大濠（大堀）が残っており、東・南側は埋め立てられ市街化している。

調査は内堀内壁の範囲確認が目的であり、内壁に沿って土塁下端部に計22カ所の試掘溝を設けた。

**検出遺構**
- 西（大濠）側；犬走り及び城堀内壁石垣
- 南側；犬走り
- 北側；現在陸橋となっている上ッ橋南西側で、埋めこまれた礎石等を検出

**出土遺物**　古代；鴻臚館跡南側で古瓦・陶磁器、天守台南側で古瓦、大濠縁辺部で須恵器等が出土。

近世；各調査区で瓦・陶磁器類が出土。

**まとめ**　「筑前国続風土記」には、福岡城西側の大濠はもと入り江であり、南側は丘尾切断により堀となしたことが記載されており、今回の調査でこれを確認することができた。南側は丘陵切断によって岩盤が露出しているためか石垣はなく、その他の部分では土塁裾部にのみ石垣を造る腰巻き土居である。

鴻臚館跡南側では、土塁構築に先行する近世石垣を検出した。この石垣は古代の大きな掘り込み（鴻臚館門跡に関連するものか）を埋める際の土留めの役割を果たしたものと考えられる。

また、平和台球場造成時に出土し、上ッ橋南西の堀に捨てられたと言われる礎石が、近世のものであることを確認した。鴻臚館跡の調査において、近世遺構は古代遺構に盛土整地して構築されていることが確認されており、従って、古代の礎石列は球場内にまだ残っている可能性が高い。

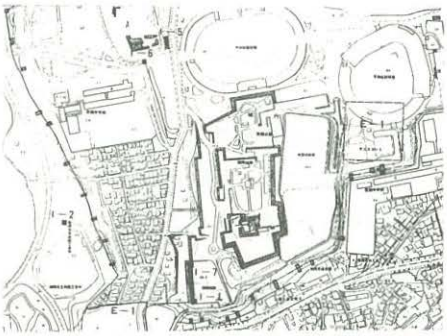

1．調査地点の位置（060－A－1．1：8000）

2．南側トレンチ発掘状況

3．南西側トレンチ発掘状況

## 8866　板付（いたづけ）遺跡

**所 在 地**　博多区板付二丁目地内　　**調査面積**　9300m²

**調査原因**　史跡整備に伴う遺構確認調査　　**担 当 者**　山崎純男．二宮忠司．浜石哲也．吉武　学

**調査期間**　881201～890331　　**処　　置**　整備

**位置・立地**　本遺跡は福岡平野のほぼ中央、福岡平野の東部を北流する御笠川左岸に位置する。南北600m、東西170m、標高11～12m し中位段丘II面と、その東西に形成された低位段丘に水田が開かれている。過去50次以上の調査が実施されていて、集落の中心部と水田地の一部が国の指定史跡となっている。今回の調査は指定史跡内の整備に先行して集落部の遺構確認調査としたものである。

**検出遺構**　・弥生前期の環濠（東西81m、南北110m）

弥生時代中期溝、弥生時代前期～中期初頭の貯蔵穴多数、甕棺墓９墓、弥生時代中期・後期住居地、古墳時代～中世の土壙・柱穴、中世の環溝、５条。

**出土遺物**　弥生式土器（夜臼式、板付丁式、板付II式、弥生中期土器）、石庖丁、石釜、穿水具、管玉、勾玉、貝類、炭化米、越州窯青磁等多数。（コンテナ30箱）

**まとめ**　50次以上の調査の積みあげと今回の調査成果を合わせると、ほぼ板付遺跡の集落を解明することができるようになった。板付の集落は前期初頭の環濠集落として著名であったが、今回さらにその外側に水田の用排水路がめぐり外濠をなすことが判明した。外濠は南北370m、東西170m の規模を有する。また、貯蔵穴や墓地が、数ヶ所に分れて集中しており、貯蔵穴の使用目的の違いが推測でき、墓地は子供と大人が別けられ、一部では副葬品をもつ墓があるなど、弥生時代前期からある程度階層差があったと推測できるなど、大きな成果をあげることができた。

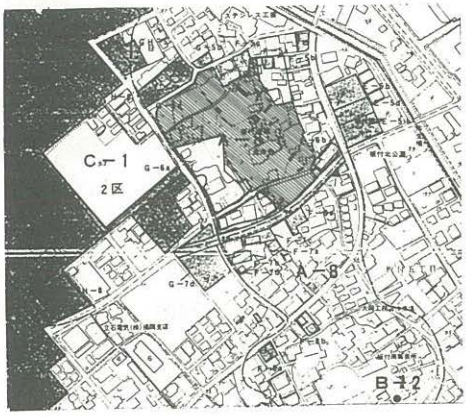


1．調査地点の位置（24－Ａ－８．１：8000）

2．板付遺跡環濠遠景（南より）

3．環濠断面（南から）

# III 文化財調査の概要

## I 文化財の保存

無形民俗文化財の保存を目的として、次の指定文化財についてのビデオ記録を行った。

| 名　　称 | 指定区分 | 指定年月日 | 所在地 | 保存団体 |
|---|---|---|---|---|
| 宇田川原豊年獅子舞 | 市 | 昭和49.8.2 | 西区宇田川原199 | 宇田川原豊年獅子舞保存会 |
| 香椎宮奉納獅子楽 | 県 | 昭和36.10.21 | 東区香椎四丁目5-20 | 香椎宮奉納獅子楽保存会 |
| 今宿青木獅子舞 | 市 | 昭和52.3.14 | 西区今宿青木 | 今宿青木獅子舞保存会 |

なお、本年度をもって無形民俗文化財のビデオ記録を終了した。上記以外のビデオ記録は以下のとおりである。「はやま行事」(県指定、東区奈多)、「飯盛神社のかゆ占」(県指定、西区飯盛608)、「今津人形芝居」(県指定、西区今津1736)、「筥崎宮神幸行事」(市指定、東区筥崎一丁目21—1)、「志賀海神社神幸行事」(県指定、東区志賀島517—3)、「山ほめ祭」(同前、同前)、「志賀海神社歩射祭」(同前、同前)、「元岡獅子舞」(市指定、西区元岡1599)、「元岡祇園ばやし」(同前、同前)、「能古島白鬚神社おくんち行事」(同前、西区能古732)。

## II 文化財の調査

### 1．福岡市の板碑調査

中世時代特有の石造物とされる板碑について、昭和61年度より3カ年にわたり悉皆調査を行った。その結果、以下のとおりの所在を確認した(昭和63年3月現在)。

| | 東　区 | 博多区 | 中央区 | 南　区 | 城南区 | 早良区 | 西　区 | 計 |
|---|---|---|---|---|---|---|---|---|
| 基　数 | 171 | 46 | 1 | 7 | 2 | 19 | 19 | 265 |

このうち7基について、市指定の文化財(考古資料)に指定された。その7基は以下のとおりである。「大永四年銘梵字板碑」(東区志賀島813—1　荘厳寺)、「貞和七年銘梵字板碑」、「応永銘梵字板碑」、「明徳庚午歳銘梵字板碑」(以上、東区名島一丁目2383、宗栄寺)、「正平十四年銘梵字板碑」(東区箱崎一丁目24—31　田村重親)、「建徳銘梵字板碑」(東区箱崎一丁目22—1　筥崎宮)、「永正三年銘梵字板碑」(博多区諸岡一丁目25—32　西専寺)、「明応二年銘板碑」(中央区警固二丁目7—1、筑紫女学園)。

### 2．福岡市の近世社寺調査

土田充義氏(福岡市文化財保護審議会委員)を調査責任者として、昭和61年度より始めた近世社寺建造物の悉皆調査を引き続き行った。本年度までの調査経過は以下のとおりである。

61年度　県宗務課の宗教団体一覧表及び電話帳で把握した270寺院、232神社を調査範囲とした所在調査

62・63年度　32寺院、12神社について予備調査を実施。その結果、35件78棟を本調査の対象として選定。本年度までに5回の調査を終えた。なお、この調査の過程で、

東長寺六角堂（博多区御供所町２－４）が市の文化財（建造物）に指定された。

### ３．福岡市の町家調査

昭和62年６月、博多ロータリークラブ（大部友之会長）より提出された請願（「博多の古い街並みの復元について」）を受けて、福岡市に現存する町家の調査を、日本建築学会九州支部に委嘱した。同支部において土田充義氏を調査責任者とする町家特別調査委員会が設置され、62年度の悉皆調査の結果、詳細調査を実施する22棟の町家が選定された。本年度はこのうち11棟につき詳細調査を行った。来年度残り11棟の調査を終了するとともに、調査報告書として公刊の予定である。なお、所在調査の結果は以下のとおりである。

| | 東　区 | 博多区 | 中央区 | 南　区 | 城南区 | 早良区 | 西　区 | 計 |
|---|---|---|---|---|---|---|---|---|
| 棟　数 | 59 | 72 | 100 | 3 | 35 | 25 | 61 | 355 |

東長寺六角堂（外観）

大永四年銘梵字板碑

同上（内部）



飯盛神社本殿妻飾り彫刻

真海家住宅（南区和田１丁目３－21）

## 昭和63（1988）年度調査遺跡索引（五十音順）


| 遺跡名 | 次数 | 調査番号 | P. |
|---|---|---|---|
| 〔ア行〕 | | | |
| 有田（ありた）遺跡群 | 第136次 | 8803 | 23 |
| 有田遺跡群 | 第137次 | 8804 | 24 |
| 有田遺跡群 | 第138次 | 8811 | 31 |
| 有田遺跡群 | 第139次 | 8813 | 33 |
| 有田遺跡群 | 第140次 | 8815 | 35 |
| 有田遺跡群 | 第141次 | 8822 | 42 |
| 有田遺跡群 | 第142・143次 | 8836 | 56 57 |
| 有田遺跡群 | 第144次 | 8844 | 65 |
| 有田遺跡群 | 第145次 | 8851 | 72 |
| 有田遺跡群 | 第146次 | 8853 | 74 |
| 有田遺跡群 | 第147次 | 8854 | 75 |
| 有田遺跡群 | 第148次 | 8861 | 82 |
| 飯倉（いいくら）A遺跡 | 第1次 | 8835 | 55 |
| 飯倉G遺跡 | 第1次 | 8845 | 66 |
| 板付（いたづけ）遺跡 | | 8866 | 87 |
| 今宿（いまじゅく）遺跡群 | 第3次 | 8826 | 46 |
| 大北（おおきた）遺跡群 | 第1次 | 8827 | 47 |
| 大橋（おおはし）E遺跡群 | 第2次 | 8830 | 50 |
| 〔カ行〕 | | | |
| 笠間谷（かさまだに）古墳群 | | 8821 | 41 |
| 堅粕（かたかす）遺跡群 | 第1次 | 8823 | 43 |
| 鴻臚館（こうろかん） | 第4次 | 8829 | 49 |
| 〔サ行〕 | | | |
| 重留（しげとめ）遺跡群 | 第2次 | 8801 | 19 |
| 周船寺（すせんじ）遺跡群 | 第4次 | 8856 | 77 |
| 周船寺遺跡群 | 第5次 | 8864 | 85 |
| 〔タ行〕 | | | |
| 高木（たかき）遺跡 | 第13次 | 8838 | 59 |
| 高宮（たかみや）A遺跡 | | 8858 | 79 |
| 田村（たむら）遺跡群 | 第8次 | 8847 | 68 |
| 徳永（とくなが）遺跡群 | 第1次 | 8808 | 28 |
| 徳永遺跡群 | 第2次 | 8846 | 67 |
| 〔ナ行〕 | | | |
| 那珂（なか）遺跡群 | 第14次 | 8832 | 52 |
| 那珂遺跡群 | 第15次 | 8802 | 22 |
| 那珂遺跡群 | 第16次 | 8849 | 70 |
| 那珂遺跡群 | 第17次 | 8850 | 71 |
| 那珂遺跡群 | 第18次 | 8855 | 76 |
| 那珂遺跡群 | 第19次 | 8848 | 69 |
| 野芥（のけ）遺跡群 | 第1次 | 8841 | 62 |
| 能古（のこ）焼古窯跡 | | 8842 | 63 |
| 野間（のま）B遺跡群 | 第3次 | 8810 | 30 |
| 〔ハ行〕 | | | |
| 博多（はかた）遺跡群 | 第38次 | 8805 | 25 |
| 博多遺跡群 | 第39次 | 8806 | 26 |
| 博多遺跡群 | 第40次 | 8833 | 53 |
| 博多遺跡群 | 第41次 | 8834 | 54 |
| 博多遺跡群 | 第42次 | 8843 | 64 |
| 博多遺跡群 | 第43次 | 8852 | 73 |
| 博多遺跡群 | 第44次 | 8857 | 78 |
| 博多遺跡群 | 第45次 | 8862 | 83 |
| 橋本一丁田（はしもといっちょうだ）遺跡群 | 第1次 | 8825 | 45 |
| 羽根戸（はねど）B古墳群4号墳 | | 8837 | 58 |
| 原（はら）遺跡群 | 第10次 | 8814 | 34 |
| 原遺跡群 | 第11次 | 8812 | 32 |
| 原遺跡群 | 第12次 | 8831 | 51 |
| 原遺跡群 | 第13次 | 8839 | 60 |
| 比恵（ひえ）遺跡群 | 第18次 | 8820 | 40 |
| 比恵遺跡群 | 第19次 | 8828 | 48 |
| 比恵遺跡群 | 第20次 | 8859 | 80 |
| 比恵遺跡群 | 第21次 | 8863 | 84 |
| 広石南（ひろいしみなみ）B古墳群1・2号墳 | | 8809 | 29 |
| 福岡城（ふくおかじょう） | 第11次 | 8865 | 86 |
| 福岡城肥前堀（ひぜんぼり） | 第3次 | 8840 | 61 |
| 藤崎（ふじさき）遺跡 | 第12次 | 8817 | 37 |
| 藤崎遺跡 | 第13次 | 8818 | 38 |
| 藤崎遺跡 | 第14次 | 8819 | 39 |
| 〔マ行〕 | | | |
| 三苫京塚（みとまきょうつか）古墳 | | 8860 | 81 |
| 〔ヤ行〕 | | | |
| 弥永原（やながばる）遺跡群 | 第4次 | 8824 | 44 |
| 〔ラ行〕 | | | |
| 立花寺（りゅうげじ）遺跡 | | 8807 | 27 |
| 〔ワ行〕 | | | |
| 脇山（わきやま）A遺跡群 | 第3次 | 8816 | 36 |

## 附　昭和63年（1988）度刊行報告書一覧

（　）内は、報告された遺跡の調査番号

第194集　「吉武遺跡群Ⅵ」（8415）

第195集　「広石遺跡群-広石古墳群Ⅵ群・広石遺跡Ｅ地点-」（8751）

第196集　「四箇遺跡群-第23次調査報告書-」（8744）

第197集　「峯遺跡」（8743）

第198集　「羽根戸古墳群」（8746）

第199集　「四箇遺跡」（8723）

第200集　「田村遺跡Ⅵ」（8408）

第201集　「戸原麦尾（Ⅱ）」（8403）

第202集　「吉塚Ⅰ」（8620）

第203集　「西新町遺跡」（8719）

第204集　「博多-都市計画道路博多駅築港線関係埋蔵文化財調査報告（Ⅱ）」（8404）

第205集　「博多-都市計画道路博多駅築港線関係埋蔵文化財調査報告（Ⅳ）」（8527）

第206集　「板付周辺遺跡調査報告（14）」（8737）

第207集　「唐原遺跡-集落編-」（8401）

第208集　「那珂君休遺跡Ⅳ」（8604）

第209集　「老司古墳」（6602，8658）

第210集　「板付周辺遺跡調査報告（15）」（8649）

第211集　「野間Ｂ遺跡」（8708）

第212集　「有田・小田部第10集」（8510，8513，8739，8752）

第213集　「福岡市西部地区埋蔵文化財調査報告Ⅱ」（8217）

第214集　「広石南古墳群」（8809）

福岡市埋蔵文化財年報 vol. 3
— 昭和63年(1988)年度 —

発 行 日　1990年 3 月31日

編集・発行　福岡市教育委員会埋蔵文化財課
〒810 福岡市中央区天神一丁目8-1
TEL. (092)711－4667
FAX. (092)711－4600(教育委員会)

印　　刷　秀巧社印刷株式会社

# THE ANNUAL REPORT

# OF THE

# BURIED CULTURAL RELICS OF FUKUOKA CITY

**Volume 3**

**1988**

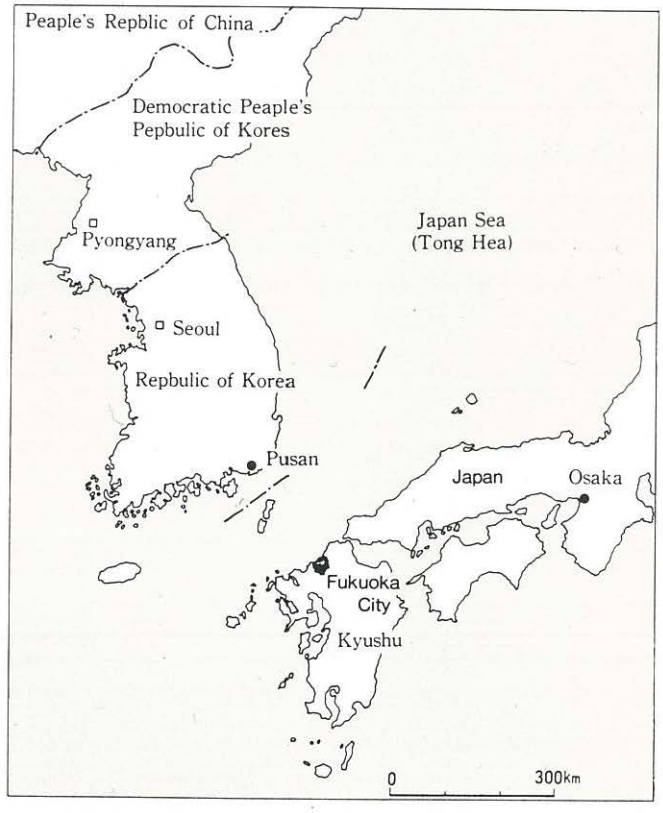



**THE BOARD OF EDUCATION OF FUKUOKA CITY**

**March 1990**

**Japan**