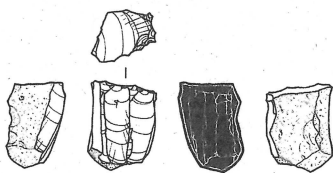


雲仙市文化財調査報告書 第6集

i ko
伊古遺跡 II

(縄文時代草創期編)

—古江地区県営圃場整備事業に伴う発掘調査報告—

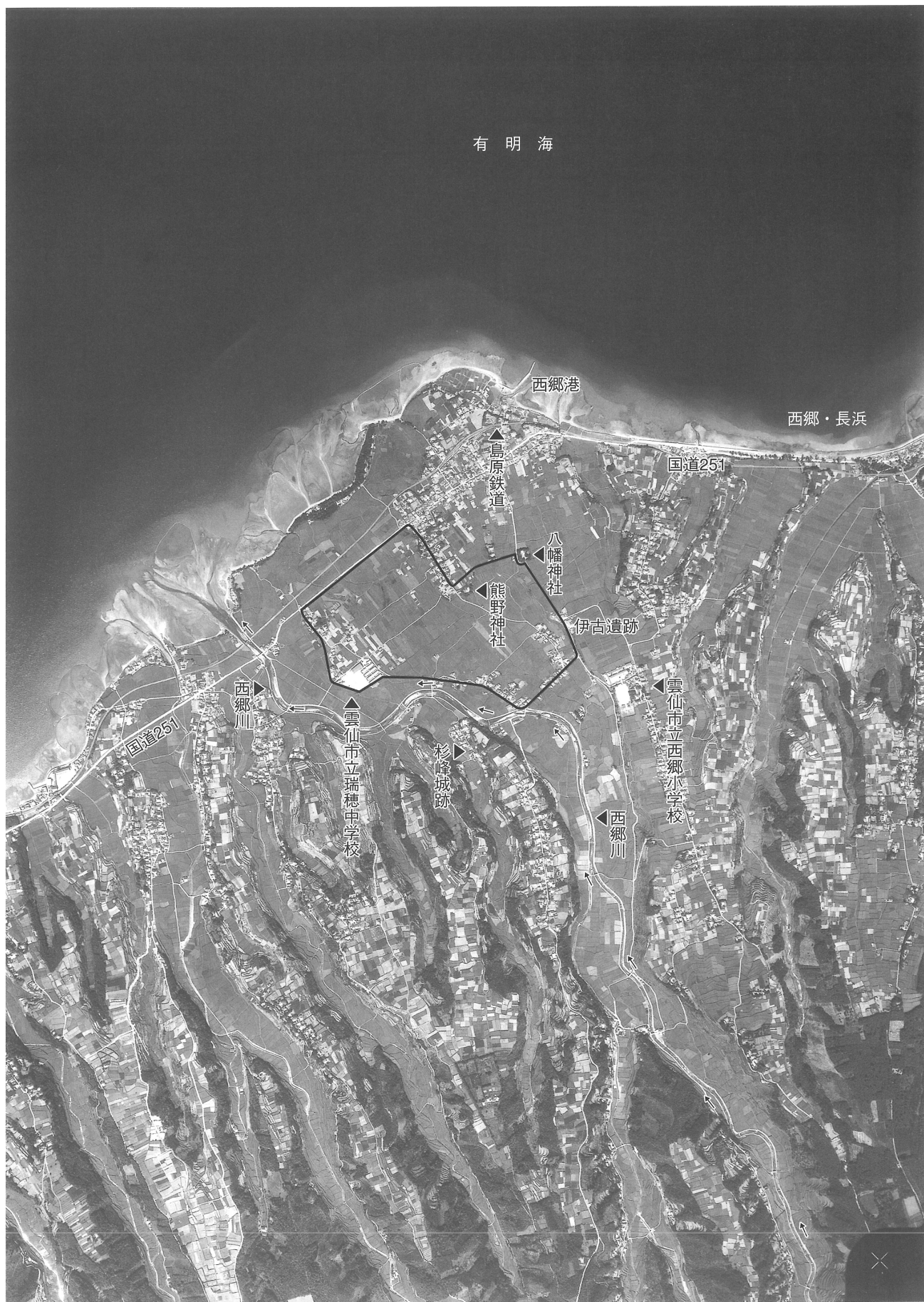


2009

長崎県雲仙市教育委員会

圖 版

有明海



遺跡上空写真（昭和35年度国土地理院）



C区・D2区遠景（南より）



D2区調査風景（右の高台が丘陵）



D2区掘削状況




D2区土層堆積状況




C区トレンチ土層堆積状況



D 2 区第 X a 層出土細石刃 (134は天地逆) (1 / 1)




D 2 区第 X a 层出土石器 (2 / 3)



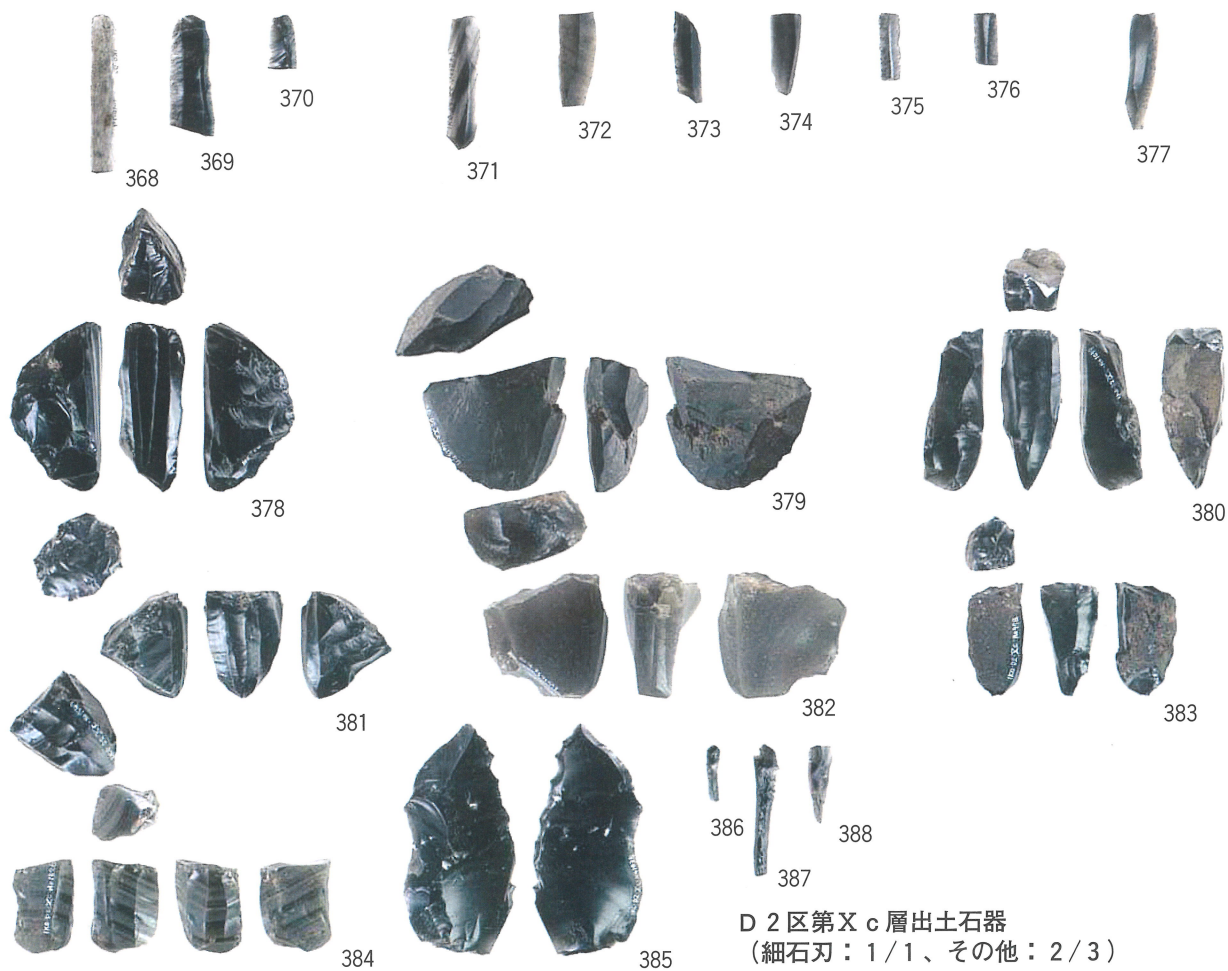


D 2 区層位外出土細石核 (2 / 3)

図版 6



D 2 区第 X b 層出土石器 (細石刃 : 1 / 1、その他 : 2 / 3)



報告書抄録

ふりがな	いこいせき つー							
書名	伊古遺跡 II							
副書名	縄文時代草創期編							
巻次								
シリーズ名	雲仙市文化財調査報告書							
シリーズ番号	第6集							
編著書名	辻田 直人							
編集機関	雲仙市教育委員会							
所在地	〒854-0492 長崎県雲仙市千々石町戊582番地					Tel 0957-37-3113 Fax 0957-37-3112		
発行年月日	西暦：2009年3月23日							
ふりがな 所収遺跡名	ふりがな 所在地	コード		北緯	東経	調査期間	調査面積	調査原因
		市町村	遺跡番号	° ' "	° ' "			
いこいせき 伊古遺跡	ながさきけんうんぜんし 長崎県雲仙市 みずほちょう 瑞穂町 さいごういこみょう 西郷伊古名	42362	85-60	32° 51' 57"	130° 14' 40"	20050817 } 20070320	800m ²	圃場整備
所収遺跡名	種別	主な時代	主な遺構		主な遺物	特記事項		
伊古遺跡	遺物包含地	縄文時代草創期	石器集中地点		細石刃 細石核 尖頭器 石斧 ノッチ スクレイパー	縄文時代草創期の崖下遺跡 細石刃作製遺跡		
要約	<p>伊古遺跡は、島原半島北側に広がる雲仙普賢岳の麓扇状台地上の水田地帯に位置し、西には西郷川が流れ、東には比高差5mほどの舌状丘陵がのびる。細石器集中地点が検出されたのは、まさに丘陵崖下のD2区北東部分及びC区である。多くの細石核や細石刃などのほかに、ブランク調整時や打面の調整時の剥片・チップと考えられる小剥片、打面再生剥片やスポールなど、細石刃作製に関わる黒曜石片の出土が1500点を超え、県内の開地遺跡としては茶園遺跡に次ぐ出土量を誇る。</p>							

Abstract

Book title	Iko Site II							
Subtitle	The beginning on age of Jomon							
Volume name	Report of an investigation Unzen-City cultural properties							
Volume	Vol 6							
Editors	Naoto Tsujita							
Editorial organization	Unzen-City Board of Education, Nagasaki-Prefecture, Japan							
Address	Bo-582, Chijiwa-cho, Unzen-City, Nagasaki-Prefecture, 854-0492, Japan Tel 0957-37-3113 Fax 0957-37-3112							
Date of issue	31 th March 2009							
Site name	Location	City code	Site nambaer	North latitude	East longitude	Investigated term	Investigated area (m ²)	Cause of investigation
				° ' "	° ' "			
Iko Site	Iko Saigo, Mizuho-cho Unzen-City, Nagasaki- Prefecuture, Japan	42362	85-60	32° 51' 57"	130° 14' 40"	17-Aug-05 } 20-Mar-07	800	
Site kind	Period	Main features		Main artifacts			Remarks	
	the Jomon period	Artifact concen- tration		<ul style="list-style-type: none"> • Microblade • Microblade core • Cusp stone tool • Axe • Notch • Scraper 			Site under cliff of the beginning on age of Jomon; Microblade pro- duction site	

雲仙市文化財調査報告書 第6集

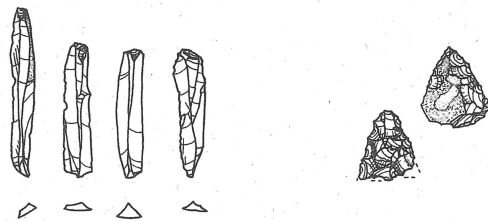
伊古遺跡Ⅱ

2009

発行 雲仙市教育委員会
長崎県雲仙市千々石町戊582番地
TEL0957-37-3113

印刷 合資会社 やまさ印刷所
雲仙市国見町多比良乙210
TEL0957-78-2002

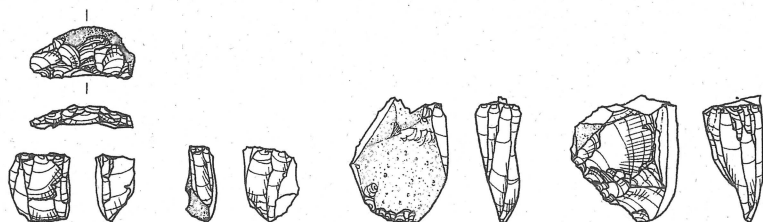
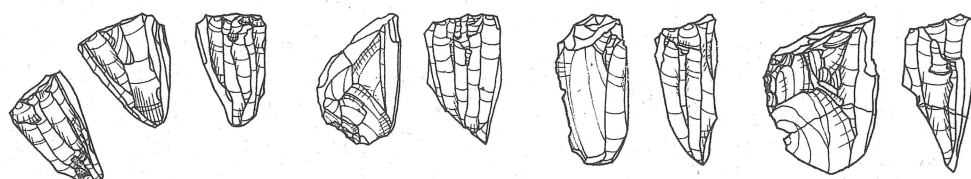
Report of an investigation Unzen City Cultural properties Vol.6



IKO Site II

(The beginning on age of Jomon)

Excavation Report with Furue district Prefectural Possession field maintenance project



March 2009

Unzen City Board of Education, Nagasaki Prefecture, Japan

