






① 遺物包含層 西壁2・3断面状況 (南東から)



② 地山・硬化砂層検出状況 (南東から)



③ 硬化砂層検出状況 (東から)



④ 製塩土器層・硬化砂層検出状況 (東から)



⑤ 遺物包含層 西壁2断面状況 (近景・東から)



⑥ 遺物包含層 西壁2・3断面状況 (東から)



⑦ 遺物包含層 西壁2断面状況 (1) (東から)



⑧ 遺物包含層 西壁2断面状況 (2) (東から)



表浜貝塚



1 (第9図1)



6 (第9図6)



2 (第9図2)



7 (第9図7)



3 (第9図3)



4 (第9図4)



8 (第9図8)



5 (第9図5)



9 (第9図12)



10 (第9図13)



11 (第9図14)



12 (第9図15)

二月田貝塚



13 (第29図1)



14 (第29図2)



15 (第29図3)



16 (第29図4)



17 (第29図5)

【縮尺】7: 1/3 1~6・8~17: 1/2

写真図版18 表浜貝塚・二月田貝塚出土遺物