

京都市内遺跡試掘・立会調査報告

昭和55年度

京都市埋蔵文化財調査センター
財団法人 京都市埋蔵文化財研究所

正 誤 表

ペ ー ジ	誤	正
目 次	図版二 (2つ目)	図版三
5 ページ 4 行目	西大宮大路西側溝	西大宮大路東側溝
5 ページ 12行目	中京区西七条西石ヶ坪町	下京区西七条西石ヶ坪町
調査概要一覽表25—54	上・西院通	上・西洞院通
26—42	左京北辺三坊	左京一条三坊
29—7	丸太町通大宮東入	上・丸太町通大宮東入
29—10	中・丸太町通堀川東入	中・丸太町通堀川東入
52—3	黄褐色粘度	黄褐色粘土
72—22	150~280cm	150~185cm
図版三	右 上 右京六条二坊	右京五条二坊
図版五	1 行目 図57—33	図57—32
図版七	1 行目 図54—7	図30—55
図版七	3 行目 須恵器椀	須恵器杯
図版九	3 行目 法界寺跡	法界寺境内
図版二	1 行目 図54—7	図30—55
図版三	2 行目	〃
図版三	1 行目 緑釉椀	緑釉皿
図版三	2 行目 図54—7	図30—55
図版三	6 行目 図20—37	図30—37
図版吾	皇嘉門小路	皇嘉門大路
図版空	〃	〃

序

いうまでもなく京都市は、わが国随一といわれる歴史の堆積地であり、そこに埋没している遺跡、遺構、遺物は質、量ともに他の比肩を許さないものであります。

平安の開都以来、千有余年、王城の地としてわが国文化の創出、集散を重ねてきた本市の地下土層には、京都の歴史、日本の歴史が凝縮され、眠っております。さらに近年は、平安の開都以前、いわゆる先史時代の文化遺跡までも、その存在が確かめられ、いよいよ埋蔵文化財包蔵地としての評価を高めつつあります。

しかしながら、京都市はまた、古代から近代にいたるまで、王城の地として途切れることなく生きつづけ、今日もなお 150万の大都会として、明日へ向って発展をつづけているという他に類例をみない特異な街でもあります。このことは、保存、保護すべき埋蔵文化財が、常に大都市の活動の前に、破壊、滅失の危機にさらされていることにほかなりません。この現状に対応するには、可能な限り、これら歴史の物証を破壊、滅失から護り、光をあて、その意味するところを解明し、位置づけをして真の歴史の構築に役立たせること、とあわせて先人の貴重な遺産として後代に引継ぐのが、われわれに課せられた責務であると考えます。

このため、10数年来、発掘調査による記録保存を中心に、微力を注いできましたが、本報告書も、昭和55年度分として、国の補助を受け、京都市埋蔵文化財研究所に、全面的に調査を委ねて得られた成果であります。これをもって、学術研究なり、文化財保護の一助にでもなれば、身に過ぎた喜びであります。

なお、調査にたずさわっていただいた京都市埋蔵文化財研究所ならびに、ご協力いただいた調査員、事業者の方々をはじめ、関係各位のご支援、ご協力に、心から謝意を表します。

昭和56年3月31日

京都市埋蔵文化財調査センター

例 言

本書は財団法人埋蔵文化財研究所が、京都市埋蔵文化財調査センターから委託を受け実施した文化庁国庫補助を伴う昭和55年度の京都市内遺跡の試掘・立会調査報告書である。

調査概要一覧表の所在地欄で使用した区名について、北は（北区）、左は（左京区）、右は（右京区）、上は（上京区）、中は（中京区）、下は（下京区）、南は（南区）、伏は（伏見区）、山は（山科区）の省略であり、京都市は割愛した。

調査概要一覧表の項目「工事後の遺跡残存状態」で使用の全壊は（工事面積の全てが工事掘削により遺構、包含層及び無遺物層まで達した状態）、半壊は（工事面積の約半分が工事掘削により遺構、包含層及び無遺物層まで達した状態）、上部削平は（工事掘削が無遺物層まで達していない状態）、未確認は（工事掘削が盛土及び近現代層までの状態）、不明は（調査時点において工事施行済みの状態）の区分である。

調査地点位置図を掲載した遺跡は、平安京跡、長岡京跡（京都市域分）、鳥羽離宮跡、白河街区跡、植物園北遺跡、出雲寺跡、相国寺境内、新町校地遺跡、常盤井殿町遺跡、北野遺跡、北野廃寺、室町殿跡、京都大学構内遺跡、聚楽第跡、深草遺跡、深草寺跡、西飯食町遺跡、伏見城跡、中臣遺跡群、上久世遺跡、中久世遺跡、大藪遺跡であり他遺跡は除いた。

調査地点位置図に55年度実施以外の調査地点が掲載されているが、これは昭和2年（1927）から昭和55年（1980）の間に公共団体、任意団体が実施した発掘、試掘、立会調査地点であり、昭和56年（1981）（財）京都市埋蔵文化財研究所刊行の「京都市域における埋蔵文化財の発掘・試掘・立会調査一覧」を参照されたい。

平安京京域の図葉分割は、宮、京に分け、宮は一条大路を除く三辺の大路内溝までとした。京は、四周大路を除いては各大路、小路のセンターで分割した。

遺跡名及び遺跡範囲は、（財）京都市埋蔵文化財研究所、京都市埋蔵文化財調査センターが昭和55年10月発行の「京都市遺跡地図」に準じた。ただし京都大学構内及び関連遺跡については京大構内遺跡として一括した。

平安京跡及び長岡京跡に重複する遺跡は、平安京跡、長岡京跡に一括した。

位置図に使用した平安京復元図は、当研究所が作成したものである。本書に掲載した地図は、京都市都市計画局発行の2500：1および10000：1を調整使用し、その縮尺は平安宮跡2500：1、平安京跡、中臣遺跡、鳥羽離宮跡5000：1とし、その他は10000：1とした。

本書作成にあたっては、秋田佳子、安達麻里子、奥溪昌子、小山みのり、児玉光世、団村香、中西愛子、宮下則子、山形頼子が参加し、本書の執筆は大矢義明が行ない、写真撮影は、遺構については担当調査員が、遺物は牛嶋茂が行なった。

目 次

I 調査に至る経緯	1
II 調査に至る手続	2
III 調査の方法	3
IV 調査概要	4
V まとめ	6

調査概要一覧表

図 版

図版一 試掘調査	図版三〇 平安宮
図版二 立会調査	図版三一 平安宮
図版三 遺構写真	図版三二 平安宮
図版四 遺構写真	図版三三 平安宮
図版五 遺物写真	図版三四 平安宮
図版六 遺物写真	図版三五 左京北辺・一条二坊
図版七 遺物写真	図版三六 左京北辺・一条三坊
図版八 遺物写真	図版三七 左京北辺・一条四坊
図版九 遺物写真	図版三八 左京二・三条一坊
図版一〇 遺物写真	図版三九 左京二・三条二坊
図版一一 遺物実測図	図版四〇 左京二・三条三坊
図版一二 遺物実測図	図版四一 左京二・三条四坊
図版一三 遺物実測図	図版四二 左京四・五条一坊
図版一四 平安宮図葉分割図	図版四三 左京四・五条二坊
図版一五 平安宮図葉分割図	図版四四 左京四・五条三坊
図版一六 平安宮	図版四五 左京四・五条四坊
図版一七 平安宮	図版四六 左京六・七条一坊
図版一八 平安宮	図版四七 左京六・七条二坊
図版一九 平安宮	図版四八 左京六・七条三坊

図版晃 左京六・七条四坊
図版𠄎 左京八・九条一坊
図版𠄏 左京八・九条二坊
図版𠄑 左京八・九条三坊
図版𠄒 左京八・九条四坊
図版𠄓 右京北辺・一条四坊
図版𠄔 右京北辺・一条三坊
図版𠄕 右京北辺・一条二坊
図版𠄖 右京二・三条四坊
図版𠄗 右京二・三条三坊
図版𠄘 右京二・三条二坊
図版𠄙 右京二・三条一坊
図版𠄚 右京四・五条四坊
図版𠄛 右京四・五条三坊
図版𠄜 右京四・五条二坊
図版𠄝 右京四・五条一坊
図版𠄞 右京六・七条四坊
図版𠄟 右京六・七条三坊
図版𠄠 右京六・七条二坊

図版𠄡 右京六・七条一坊
図版𠄢 右京八・九条四坊
図版𠄣 右京八・九条三坊
図版𠄤 右京八・九条二坊
図版𠄥 右京八・九条一坊
図版𠄦 中臣遺跡群
図版𠄧 鳥羽離宮跡
図版𠄨 鳥羽離宮跡
図版𠄩 植物園北遺跡 出雲寺跡 相
国寺境内 常盤井殿町遺跡
新町校地遺跡 室町殿跡
図版𠄪 京大構内遺跡 白河街区跡
図版𠄫 伏見城跡
図版𠄬 伏見城跡
図版𠄭 深草遺跡 西飯食町遺跡 深
草寺跡
図版𠄮 上久世遺跡 中久世遺跡 大
藪遺跡 長岡京跡
図版𠄯 長岡京跡

I 調査に至る経緯

京都市域に所在する埋蔵文化包蔵地（遺跡）はこれまでに、平安京跡、長岡京跡の2大宮都を含み、約740余ヵ所が周知されている。この遺跡数、密度は全国的に見ても屈指の高水準である。前述の2大宮都の他に、植物園北遺跡、中臣遺跡群、鳥羽離宮跡、白河街区跡、六波羅政庁跡、伏見城跡など、遺跡の周知範囲が広範に及ぶと共に、各時代の遺跡が複合し、さらに現在の市街地とも重なっている遺跡が多数存在するため、日々の遺跡破壊件数には、いちぢるしいものがある。とりわけ平安京跡の場合は約25km²の面積を有し、京域内には平安京以前の遺跡が点在し、平安京造営以後も現在に至るまで開発・再開発がくり返されてきたわけであり、平安京跡に重複する市街地での遺跡の重層は少ないところでも4～5層、多いところになると15層以上にも及び、京都の歴史の重厚さを物語っている。

このような歴史的状況の中で、京都市における遺跡の調査は、昭和45年（1970）京都市に文化財保護課が設置されて以後、ようやく本格的に実施されるようになった。それ以前における調査は、平安宮跡、西寺跡、六勝寺跡、鳥羽離宮跡等の特定な遺跡に限定され、それも微々たる件数でしかなかった。

文化財保護課設置以後、相次いで鳥羽離宮跡研究所、六勝寺研究会、平安京調査会などの調査研究団体が設立され、遺跡調査が序々に円滑に実施されるようになったのである。

昭和49年（1974）、懸案であった、京都市街地を南北に縦断する烏丸通での高速鉄道烏丸線（地下鉄）工事に伴う埋蔵文化財発掘調査のため、烏丸線内遺跡調査会が設立された。烏丸通は、現市街地の幹線道路であり、往来する車輛は1日数万台を数え、当初は調査自体に対して否定的な声もあった。しかし、遺跡の重要性と調査の必要性を認め、困難な条件下でありながらも系統的、計画的な調査が実施された。この調査は主要幹線の調査であり同様の問題を抱える都道府県、市町村から注目され、試金石とも言える調査例でもあった。

また昭和48年（1973）、京都市文化観光資源調査会埋蔵文化財部会では「平安京跡保護調査の基本構想」を示し、市域に点在する遺跡内で施工される工事に伴う試掘、立会調査を実施した。これら一連の調査から各遺跡の内容把握が一層明確となり、とりわけ市街地に重複する遺跡での調査方法として、有効性を序々に発揮、認識された。

昭和55年（1980）、京都市域遺跡試掘、立会調査が京都市埋蔵文化財調査センターから当研究所に委託された。

Ⅱ 調査に至る手続

京都市内で施行される開発、再開発の予定地が埋蔵文化財包蔵地（周知の遺跡）内に該当するか否かの選別業務は、「京都市住宅局」が代行業務として行なっている。

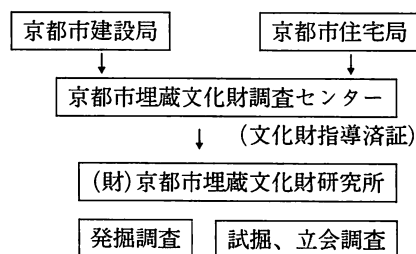
民間が施行する土木工事、造成工事、一般住宅工事などの各種工事申請は、まず原因者もしくは代理人が「建築確認申請」を京都市住宅局に提出する。同局は、日影、風致、防災等々、工事及び建造物によって生じる諸項目の審査、指導を規定業務とするが、同時点において予定地が埋蔵文化財包蔵地に該当するか否かの選別を行なっている。この業務は住宅局が、京都市文化観光局より協力依頼されたものである。この選別の資料としては、昭和55年度京都市文化観光局、財団法人京都市埋蔵文化財研究所発行の「京都市遺跡地図」にもとずいている。

同局で、予定地が遺跡内に該当する場合、建築確認申請者に対し、京都市埋蔵文化財調査センターで行政指導を受けることを通知され、京都市埋蔵文化財センターにて文化財保護法57条2にもとづく指導を受けるわけであるが、この時点において文化財行政機関も遺跡内での工事施工をはじめて知るわけである。

公共もしくは公共に準ずる団体の施工する埋蔵文化財包蔵地内での開発、再開発の場合、大規模な造成、土木工事の場合は京都市建設局から事前通知されることがあるが、ほとんどの場合、文化財保護法57条3にもとずき、埋蔵文化財調査センターに書類が提出され指導を受ける。

同センターでは、遺跡の内容と工事規模により、発掘調査、試掘調査、立会調査に分け、それに伴う調査費を国庫補助、原因者負担、国庫補助＋原因者負担のいずれかに類別する。このうち国庫補助による試掘、立会調査が本報告書の対象である。

同センターよりの調査通知は、「京都市文化財調査指導カード」によって遺跡名、所在地、原因者、構造物、面積などの諸項目と、試掘、立会調査になった原因を記入、当研究所への通知は、原則として試掘調査は1ヵ月～1週間前に、立会調査は1週間～前日である。



Ⅲ 調査の方法

試掘、立会調査は通常の発掘調査に比べ、調査期間や調査条件などが、いちじるしく限定されているため、調査時には遺跡に対する臨機応変の対応と現場における即断即決が不可欠である。

試掘調査については、今年度の調査件数は98件である。一般に、年間を通して調査可能の日は、日曜日、祭日、雨天を除くと250日前後であり、今年度の場合は1件あたり2.5日となるが、遺跡の内容いかんでは2～3日の調査日数が必要である。このため、ほとんど2日に1件の割で調査を実施していることとなる。

このような条件の中で、調査をより効率的に進めるため、われわれは、埋蔵文化財調査センターの文化財調査指導カードにもとずき、まず事前に依頼された調査予定地近辺の既調査データ（当研究所作成の遺跡基本カードにもとづく）やその他の諸資料から、遺跡の種類、遺構、遺物の遺存状態、遺物包含層の深度等の資料調査を行う。次いで、予定地の設計図面に試掘溝の位置、規模を設定する。

試掘調査は、当研究所の調査員、補助員で構成された4～5名の試掘班が、調査器材一式を常備した車輛で現場に赴き、調査を実施する。その際、原因者の提供した重機及び作業員を試掘班に加える。また調査の時点で調査の障害となる諸条件、たとえば器材の仮置、搬入、地質調査、基礎撤去、擁壁工事等がおこなわれていないことが、調査実施の際の必須条件である。

調査班は、現場に到着後ただちに調査区の形状、状態を考慮し、事前に予定した通りにトレンチ設定が出来るか否かを判断したのち、諸条件を考慮しながら調査を開始する。調査時点で遺構、遺物の遺存状態が良好な場合は、それをさらに詳細に把握するための調査に切り換え、その調査結果にもとづいて発掘調査に移行させる場合もある。

立会調査の対象は、通常工事面積が200㎡前後までの住宅建設や一般道路部で施工されるガス、上・下水道、電気、電話工事などで、工事期間が1～10日前後の期間のものを対象としている。試掘調査とは調査方法は全く異り、調査は工事施行側の工事掘削に随伴して実施するものであり、遺構、遺物の有無、深度、土層堆積の確認等をおこなう。調査は専従の立会班2名と、調査器材一式を常備した自動車での巡回方式で実施している。

今年度の調査件数は448件であるが、道路部での継続調査や、一調査地点でも2～3回調査が必要な場合や、調査予定日に施工されず、遅延するものを含めると約3倍の調査件数と

なる。また1年間を通じ、雨天、日曜日、祭日を除くと、調査可能日は試掘調査の場合と同じであり、日によっては7～8件集中することもあり、2班編成で調査を実施することもしばしばである。

試掘、立会調査での記録資料作成は、遺構、遺物の有無、土層堆積図、工事施工面積、掘削深、工事による遺跡の破壊状況、地点等について実施している。

こうして得た資料は、今後永久に調査記録として保存することにより、何年後、あるいは何十年後においても、同一地点や隣接地の調査が必要な際にそれを十分に活用できるよう配慮している。

IV 調査概要

55年度に実施した試掘、立会調査件数は、平安宮、京跡376件、鳥羽離宮跡24件、伏見城跡18件、中臣遺跡群8件、長岡京跡6件、白河街区跡10件、その他植物園北遺跡、北野廃寺、六波羅政庁跡、法性寺跡、深草遺跡、相国寺境内、中久世遺跡、大藪遺跡……等104件で、合計すれば546件に達する。

調査内容は、試掘調査98件、立会調査448件である。このうち試掘調査9件、立会調査2件については、遺構、遺物の遺存状態が良好だったため、発掘調査に切換えた。

これらの調査例のうち、下京区西七条南月読町(図61-2)、平安京右京八条二坊では、七条大路の路面を検出し、南北両側溝及び建物跡を発見し、路面、両側溝は平安時代から室町時代にわたって元位置を踏襲しながら重複し機能していたことが確認された。

同じく中京区壬生西檜町8-9(図53-28)、平安京右京五条二坊の西堀川小路の調査では、平安時代の路面、東側溝、西堀川、築地とその内溝等を検出した。従来、左京、右京に存在したと考えられる東・西堀川小路の幅が問題視されてきたが、この発見によって堀川小路の構造、規模がはじめて明らかになった。

その他、広隆寺跡の一角と推定される右京区太秦東蜂岡町では、古墳時代後期の竪穴住居址群が発見され、秦氏の居住地の一端を明らかにすることができた。

広範囲な面積を有し、過去の調査においても建物跡の検出例の少なかった伏見城跡の伏見区桃山町三河48(図68-20)の調査では、径1mを越える柱穴を検出した。

立会調査の結果にもとづき、発掘調査に切換えた例としては、白河街区跡の左京区冷泉通川端東入秋築町239,240(図67-35)の調査を挙げることができる。ここでは、基壇跡、

柱穴群、雨落溝が検出され、白河南殿跡の一隔にあたることが確認されたことによって、白河街区跡における数少ない建築跡の発見例となった。

以上の様に試掘、立会調査から発掘調査に変更したものは、調査成果からみても非常に内容の濃いものといえる。その中でも、平安京条坊の遺構として西大宮大路西側溝、九条大路路面、七条坊門小路路面及び南側溝、西洞院大路西側溝、五条坊門小路北側溝、七条大路路面及び南側溝、道祖大路西側溝、鷹司小路南側溝などの検出は、今後の研究にとって重要な資料となるものである。これらの新発見遺構は、いずれも当研究所で復元した平安京条坊推定地に一致することが確認されている。これら条坊遺構の発見地点は現在の道路部で施工されるガス、上・下水道、電々、電力等の工事に伴う調査で得られたものがきわめて多く、それは平安京の条坊が現市街地の町割りと重複していることの証明でもある。

また平安時代以前の遺跡発見例としては、中京区西ノ京南上合町（図49—21）で、縄文時代早期の押型文深鉢を、同じく中京区西七条西石ヶ坪町（図57—32）では、縄文時代晩期の深鉢を検出しており、その他弥生、古墳時代の遺跡を含めると数ヶ所の新発見遺跡を加えたことになる。

V まとめ

周知のように、近年、京都市内に点在する遺跡内の開発、再開発に伴う埋蔵文化財の破壊は増加の一途をたどっている。

これに対応すべき調査方法として実施してきた試掘、立会調査は、これまで述べてきたように、きわめて有効性の高い方法であることを確認した。とくに、市街地内に立地し、遺跡が数時期にわたって重層するという異例の状態で遺存する平安京跡、白河街区跡等の場合、われわれが実施してきた試掘、立会調査の方法は、特に有効であった。

平安宮の中心部と推定される宮跡では、100 m²未満の一般住宅がほぼ $\frac{1}{2}$ を占めており、年間100件を越える建築申請が提出され、かつ施工されている。これが市内全域ではおよそ1000件以上となり、これをすべて発掘調査の対象とすることは物理的に不可能である。したがって、場合に応じて試掘、立会調査を実施し、各遺跡内の遺跡、遺物の遺存状態、土壌堆積状態等を確認し、遺跡の現状、内容を事前に把握して、発掘調査実施の可否を判断し、また発掘調査の事前調査としての役割を果し得る方法として採用することも可能である。

試掘、立会調査は、その実施面積、調査条件などの制約による多くの困難を伴うが、一方では限定された範囲で実施される発掘調査の成果以上に、広範囲にわたって調査結果を数多く得られる点で意義が大きい。これは、市街地内における遺跡分布調査の役目を果すばかりか、旧地形の復元をも可能にし、将来は地下の歴史地図作成にまでつなげ得る方法であるといえよう。

なお、これまでの試掘、立会調査は周知の遺跡の範囲に限定されていた。しかし、周知の遺跡外でも東山区祇園石段下西入ルでは、平安時代末期から鎌倉時代にかけての建物跡が良好な状態で検出された。こうした例は、過去にも幾例があり、今後、京都市域における埋蔵文化財の保護と調査研究を一層進展させていく上で、このような問題を特に留意する必要がある。

調查概要一覽表

凡 例

遺 跡 名		図版番号及び 地点番号	所 在 地			
調査内容	調査月日	敷地面積	工事対象面積	掘削深度	工事後の遺跡 残存状態	整理記号
調 査 概 要						

平安宮	17-2	上・六軒町通中立売上ル西中筋町19-32				
立 会	12/12	92.67m ²	52.25m ²	0.3m	上部削平	HQ-48
表土下10cm 近現代層。10~30cm 褐灰色泥砂層は出土遺物なく時期不明。遺構の検出なし。						

平安宮	17-3	上・千本通中立売上ル西入西中筋町9				
立 会	8/25	36.64m ²	21.96m ²	不明	不明	HQ-27
調査予定日以前に工事終了にて調査不可能。						

平安宮	17-4	上・千本通中立売上ル西中筋町19				
試 掘	11/27	138.60m ²	98.90m ²	1.2m	半壊	HQ-45
南東部では、表土下120cm 近現代層。下層黄褐色泥砂の無遺物層で土壌2基検出するが出土遺物なく時期不明。西中央部では、表土下60cm 近現代層。60~75cm 茶灰色砂泥層75~110cm 淡茶灰色砂泥層110~143cm 暗灰色砂泥礫混層。3層は出土遺物なく時期不明。下層は黄褐色泥砂の無遺物層。						

平安宮	17-12	上・中立売通土屋町東入田丸町380				
立 会	10/13・15	53.82m ²	53.82m ²	1.0m	上部削平	HQ-39
表土下30cm 近現代層。30~72cm 灰色泥砂層は出土遺物なく時期不明。下層は灰黄色砂礫の無遺物層。遺構の検出なし。						

平安宮	17-13	上・仁和寺街道六軒町西入四番町108				
立 会	12/15	91.91m ²	91.91m ²	0.25m	未確認	HQ-47
掘削近現代層内にとどまる。						

平安宮	17-14	上・六軒町通中立売下ル四番町126				
立 会	9/16	240.39m ²	52.50m ²	1.5m	半壊	HQ-31
北部では、近現代層直下無遺物層となる。南部では、表土下46cm 近現代層。46~56cm 褐色砂泥層は出土遺物なく時期不明。下層は黄褐色泥砂の無遺物層。遺構の検出なし。						

平安宮	17-19	上・中立売通千本東入下ル丹波屋町678				
立 会	2/19	190.12m ²	95.02m ²	0.45m	未確認	HQ-55
掘削近現代層内にとどまる。						

平安宮	17-20	上・仁和寺街道千本東入西富仲町470-7				
立会	1/9・10	94.87m ²	56.88m ²	2.5m	半壊	HQ-49
表土下80cm 近現代層。80~145cm 茶褐色泥砂層は出土遺物なく時期不明。145~160cm 黄褐色砂泥層より平安時代の瓦出土。160~205cm 黄灰色細砂礫混層は出土遺物なく時期不明。下層は黄褐色砂礫の無遺物層。						

平安宮	17-24	上・千本通中立売下ル一筋目西入五番町				
試掘	7/3	192.54m ²	153.63m ²	1.2m	上部削平	HQ-16
表土下110cm 近現代層。110~135cm 濃茶褐色泥砂層135~170cm 茶灰色泥砂層。2層は出土遺物なく時期不明。下層は黄灰色砂礫の無遺物層。遺構の検出なし。						

聚楽第跡隣接地	18-1	上・元誓願寺通大宮西入元妙蓮寺町557				
試掘	4/2	326.47m ²	194.71m ²	1.0m	上部削平	RH-1
表土下70cm 近現代層。70~105cm 茶灰色泥砂層は江戸時代。105~145cm 茶褐色砂泥層は出土遺物なく時期不明。下層は黄褐色砂泥の無遺物層。遺構の検出なし。						

平安宮	18-2	上・一条通大宮上ル西入栄町657-1				
立会	7/14	117.46m ²	69.66m ²	0.25m	未確認	HQ-17
掘削近現代層内にとどまる。						

平安宮	18-6	上・一条通浄福寺西入革堂之内町295				
立会	7/15	89.60m ²	89.60m ²	1.0m	半壊	HQ-18
南部では、表土下50~100cm 褐色砂礫層は旧流路の堆積土で出土遺物なし。北部では、表土下30cm 近現代層。30~60cm 暗茶灰色砂泥層60~100cm 黄褐色粘土層。2層は出土遺物なく時期不明。遺構の検出なし。						

平安宮	18-12	上・智恵光院通中立売上ル新白水丸町462-4				
立会	10/4	130.00m ²	72.00m ²	1.2m	上部削平	HQ-36
試掘調査予定日以前に工事掘削が行なわれたため立会調査に切り換えた。表土下50cm 近現代層。50~72cm 黄褐色砂泥礫混層72~110cm 暗茶褐色泥砂礫混層。2層は出土遺物なく時期不明。下層は茶褐色泥砂の無遺物層。遺構の検出なし。						

平安宮	18-24	上・松屋町通中立売下ル神明町440-7				
立会	5/12	82.37m ²	49.27m ²	1.1m	半壊	HQ-10
表土下40cm 茶灰色泥砂層。40~70cm 暗灰色泥砂層は室町時代。下層は黄褐色砂泥礫混の無遺物層で室町時代の土壌1基検出。						

平安宮	19-12	上・下長者町通御前東入三助町281				
立会	8/19	54.53m ²	32.40m ²	0.45m	未確認	HQ-22
掘削近現代層内にとどまる。						

平安宮	19-21	上・下長者町通六軒町西入利生町294-152				
立会	9/20	100.37m ²	100.37m ²	0.3m	不明	HQ-32
調査予定日以前に工事終了にて調査不可能。						

平安宮	19-26	上・六軒町通下長者町下ル七番町351-48				
立会	9/26	42.78m ²	42.78m ²	不明	不明	HQ-34
調査予定日以前に工事終了にて調査不可能。						

平安宮	19-28	上・下立売通七本松東入長門町435-35				
立会	10/24	39.89m ²	23.92m ²	0.3m	未確認	HQ-42
掘削近現代層内にとどまる。						

平安宮	19-30	上・下立売通御前東入西東町363				
立会	11/17	175.44m ²	61.64m ²	0.95m	半壊	HQ-44
表土下30cm 近現代層。30～60cm 茶褐色砂泥層は出土遺物なく時期不明。60～95cm 暗茶褐色砂泥層は遺物微片にて時期不明。遺構の検出なし。						

平安宮	19-34	上・丸太町通御前東入下之町418				
立会	3/16	207.76m ²	43.32m ²	1.0m	未確認	HQ-62
掘削近現代層内にとどまる。						

平安宮	19-40	中・聚楽廻松下町9-3				
立会	4/17	681.12m ²	224.00m ²	0.8m	半壊	HQ-2
表土下70cm 近現代層。70～80cm 暗褐色泥土層は出土遺物なく時期不明。						

平安宮	19-45	中・聚楽廻西町181				
立会	3/14	194.00m ²	17.39m ²	0.25m	未確認	HQ-61
掘削近現代層内にとどまる。						

平安宮	19-46	中・聚楽廻西町181-1				
立会	10/8	89.20m ²	41.86m ²	0.45m	未確認	HQ-37
掘削近現代層内にとどまる。						

平安宮	20-3	上・六軒町通下長者町下ル七番町301				
試掘	6/24	88.36m ²	57.37m ²	1.2m	半壊	HQ-14
表土下20cm 近現代層。下層は黄灰色砂礫の無遺物層。遺構の検出なし。						

平安宮	20-10	上・千本通下長者町下ル福島町375				
立会	3/7	210.70m ²	65.47m ²	1.2m	上部削平	HQ-59
北東部では、表土下60cm 近現代層。60~90cm 暗茶褐色砂泥層は出土遺物なく時期不明。下層は黄褐色砂泥の無遺物層。遺構の検出なし。						

平安宮	20-13	上・六軒町通下長者町下ル七番町310				
立会	1/28	61.69m ²	61.69m ²	0.4m	未確認	HQ-52
掘削近現代層内にとどまる。						

平安宮	20-20	上・下立売通七本松東入長門町435-45				
立会	11/12	63.58m ²	37.85m ²	0.32m	未確認	HQ-43
掘削近現代層内にとどまる。						

平安宮	20-21	上・下立売通七本松東入長門町435-55				
立会	2/18	26.27m ²	15.72m ²	0.3m	未確認	HQ-54
調査区は道路面より低いため、地上げを行っており掘削盛土内にとどまる。						

平安宮	20-26	上・下立売通千本西入稲葉町457				
立会	9/13	140.41m ²	51.94m ²	0.2m	未確認	HQ-30
掘削近現代層内にとどまる。						

平安宮	20-27	上・下立売通千本西入稲葉町461				
立会	9/11	173.54m ²	28.81m ²	0.3m	未確認	HQ-28
掘削近現代層内にとどまる。						

平安宮	20-45	上・榎木町通浄福寺西入中務町490				
立会	4/18	128.74m ²	26.03m ²	0.3m	未確認	HQ-6
掘削近現代層内にとどまる。						

平安宮	20-46	中・聚楽廻中町30				
立会	4/25	51.75m ²	34.02m ²	2.0m	全壊	HQ-8
表土下200cmまで近現代層。下層は黄褐色砂泥の無遺物層。遺構の検出なし。						

平安宮	20-47	中・聚楽廻中町27				
立会	4/15	61.23m ²	35.77m ²	0.2m	未確認	HQ-3
掘削近現代層内にとどまる。						

平安宮	21-8	上・上長者町通松屋町西入須浜東町450-12				
立会	2/17	179.08m ²	90.25m ²	不明	不明	HQ-53
調査予定日以前に工事終了にて調査不可能。						

平安宮	21-10	上・大宮通上長者町下ル東堀町616-6				
立会	10/23	50.16m ²	29.92m ²	1.0m	上部削平	HQ-41
表土下20cm 近現代層。20～55cm 灰色泥砂層55～75cm 茶褐色泥砂層。2層は出土遺物なく時期不明。75～90cm 茶褐色泥砂礫混層は遺物微片にて時期不明。						

平安宮	21-19	上・下長者町通智恵光院東入西辰己町107				
試掘	8/23	181.27m ²	97.81m ²	0.8m	上部削平	HQ-24
表土下45cm 近現代層。45～90cm 暗灰色泥砂層90～100cm 淡黄灰色泥砂層。2層は出土遺物なく時期不明。遺構の検出なし。						

平安宮	21-21	上・下長者町通智恵光院東入西辰己町106-2				
試掘・立会	9/13, 10/16	451.12m ²	156.53m ²	3.0m	半壊	HQ-29
表土下80cm 近現代層。80～100cm 暗茶灰色泥砂層は江戸時代。100～130cm 暗黄褐色泥砂礫混層は遺物微片にて時期不明。130～260cm 暗黄灰色泥砂層は平安時代前期。						

平安宮	21-22	上・松屋町通下長者町下ル南清水町129-4				
立会	10/22	99.40m ²	57.51m ²	0.4m	未確認	HQ-40
掘削近現代層内にとどまる。						

平安宮	21-24	上・松屋町通出水上ル南清水町134-12・13				
立会	9/29	73.33m ²	42.64m ²	0.3m	未確認	HQ-35
掘削近現代層内にとどまる。						

平安宮	21-35	上・松屋町通出水上ル西天秤町151				
立会	5/8	419.55m ²	59.54m ²	不明	不明	HQ-7
調査予定日以前に工事終了にて調査不可能。						

平安宮	21-43	上・榎木町通智恵光院西入上ル西院町747				
立会	8/8	48.54m ²	28.75m ²	0.3m	未確認	HQ-21
掘削近現代層内にとどまる。						

平安宮	21-51	上・大宮通下立売下ル菱屋町799				
立会	3/24	335.09m ²	58.86m ²	0.25m	未確認	HQ-63
掘削近現代層内にとどまる。						

平安宮	22-9	中・西ノ京車坂町3				
立会	2/26	68.35m ²	40.50m ²	0.2m	未確認	HQ-56
掘削近現代層内にとどまる。						

平安宮	22-20	中・西ノ京南両町112-4				
立会	1/22~24	176.98m ²	47.76m ²	1.2m	全壊	HQ-51
表土下45cm 近現代層。45~80cm 淡青色砂礫層80~110cm 褐灰色泥砂礫混層。2層は遺物微片にて時期不明。下層黄灰色砂泥の無遺物層で南北方向の溝2条検出。室町時代の溝は幅360cm 深さは表土下160cm まで確認した。平安時代の溝は幅70cm 深さ20cm で、東肩部を室町時代の溝によって切られている。検出した2条の溝は推定西大宮大路東側溝に位置する。[図版3]						

平安宮	22-21	中・西ノ京左馬寮町11				
立会	8/23	73.58m ²	73.58m ²	0.35m	半壊	HQ-25
表土下30cm 近現代層。下層黄褐色砂泥の無遺物層で平安時代の土壌1基検出。瓦多数出土。						

平安宮	22-30	中・西ノ京右馬寮町1-10				
試掘	4/18	113.88m ²	58.35m ²	1.25m	半壊	HQ-5
表土下100cm 近現代層。下層の黄褐色粗砂層は出土遺物なく時期不明。上面で平安時代の土壌2基検出。瓦出土。						

平安宮	22-32	中・西ノ京右馬寮町1-1				
立会	3/4	54.07m ²	30.78m ²	0.6m	上部削平	HQ-58
表土下40cm 近現代層。40~60cm 茶灰色泥砂層は出土遺物なく時期不明。遺構の検出なし。						

平安宮	22-36	中・西ノ京右馬寮町10-4				
試掘	9/26	328.52m ²	196.90m ²	1.05m	上部削平	HQ-33
近現代層直下淡灰色砂礫の無遺物層で南北方向の近現代の溝1条検出。						

平安宮	22-38	中・西ノ京内畑町16				
立会	6/26	89.47m ²	89.47m ²	0.2m	未確認	HQ-15
掘削近現代層内にとどまる。						

平安宮	22-43	中・西ノ京内畑町12				
立会	8/20	52.89m ²	31.72m ²	1.2m	半壊	HQ-23
表土下60cm 近現代層。下層黄褐色泥砂の無遺物層で江戸時代、平安時代の土壌各1基検出。						

平安宮	23-19	中・聚楽廻中町40- 7				
試掘	4 / 28	111.87m ²	82.20m ²	0.5m	上部削平	HQ- 9
表土下50cm 近現代層。50～65cm 暗褐色砂泥礫混層65～90cm 茶褐色泥土礫混層、下層黄褐色砂礫層。3層とも出土遺物なく時期不明。遺構の検出なし。						

平安宮	23-29	中・聚楽廻中町44- 3				
立会	1 / 13	81.55m ²	41.81m ²	0.35m	上部削平	HQ-50
表土下20cm 近現代層。20～30cm 茶灰色泥砂層30～35cm 濃茶色泥砂層。2層は出土遺物微片にて時期不明。遺構の検出なし。						

平安宮	23-37	中・聚楽廻中町50				
試掘	6 / 19	345.44m ²	203.52m ²	1.2m	上部削平	HQ-13
西部では、表土下120cm 近現代層。東部では、表土下40cm 近現代層。下層は黄灰色砂泥の無遺物層。遺構の検出なし。						

平安宮	23-38	中・聚楽廻中町50				
立会	5 / 23	40.94m ²	24.55m ²	0.3m	未確認	HQ-11
掘削近現代層内にとどまる。						

平安宮	23-39	中・聚楽廻中町50				
立会	5 / 23	41.35m ²	24.75m ²	0.3m	未確認	HQ-12
掘削近現代層内にとどまる。						

平安宮	23-70	上・千本通二条下ル東入主税町816,817				
試掘	8 / 25	233.06m ²	138.20m ²	0.6m	上部削平	HQ-26
表土下30cm 近現代層。30～60cm 茶灰色泥砂層は江戸時代の包含層で江戸時代の遺物とともに平安時代前期の平・丸瓦多量に出土。						

平安宮	23-76	中・西ノ京内畑町31				
立会	4 / 15	184.09m ²	80.62m ²	0.3m	未確認	HQ- 4
掘削近現代層内にとどまる。						

平安宮	23-77	中・聚楽廻南町 1				
試掘	7 / 29	772.31m ²	119.49m ²	1.4m	半壊	HQ-19
表土下104cm 近現代層。104～112cm 茶灰色砂泥層は江戸時代。112～122cm 茶褐色砂泥層122～136cm 暗茶灰色砂泥層。2層は遺物微片にて時期不明。下層は淡黄灰色泥砂の無遺物層。						

平安宮	23-78	中・聚楽廻南町1				
立会	4/11	28.82m ²	22.95m ²	0.4m	未確認	HQ-1
掘削近現代層内にとどまる。						

平安宮	23-83	中・聚楽廻南町30-5				
立会	3/14	54.92m ²	30.64m ²	0.3m	未確認	HQ-60
掘削近現代層内にとどまる。						

平安宮	24-18	上・智恵光院通丸太町下ル主税町949				
試掘	11/29	133.05m ²	79.83m ²	1.6m	半壊	HQ-46
北部では、表土下60cm 近現代層。60~100cm 褐灰色砂泥層は遺物微片にて時期不明。上面で東西方向の江戸時代の溝の南肩を検出。下層は黄褐色砂泥の無遺物層。南部では、表土下90~120cm 茶灰色泥砂層は室町時代。下層は黄褐色砂礫の無遺物層。						

平安宮	24-20	上・丸太町通千本東入主税町939				
立会	8/7	155.62m ²	74.44m ²	0.3m	未確認	HQ-20
掘削近現代層内にとどまる。						

聚楽第跡	25-8	上・葎屋町通一条上ル晴明町819-3				
立会	8/23	460.18m ²	82.39m ²	1.3m	未確認	RH-16
表土下73cm 近現代層。73~130cm 暗褐色泥砂層は出土遺物なく時期不明。遺構の検出なし。						

左京北辺二坊	25-14	上・中立売通堀川東入東橋詰町64				
試掘	6/23	359.21m ²	248.07m ²	4.1m	全壊	HL-57
南部では、表土下65cm 近現代層。65~80cm 淡茶褐色砂層は室町時代。80~100cm 暗茶褐色泥砂層は平安時代。下層は黄褐色砂礫の無遺物層。暗茶褐色泥砂層で室町時代の土壌8基、平安時代後期の土壌2基検出。北部では、40~80cm 茶灰色泥砂層は江戸時代。80~90cm 茶褐色砂泥層は室町時代。下層黄褐色砂礫の無遺物層で室町時代の土壌7基検出。						

左京北辺二坊	25-22	上・西堀川通上長者町上ル自菜町285				
立会	8/23	80.16m ²	64.17m ²	0.98m	未確認	HL-93
掘削近現代層内にとどまる。						

左京一条二坊	25-29	上・下長者町通猪熊西入蛭子町310				
立会	4/5	155.61m ²	91.20m ²	1.1m	未確認	HL-3
掘削近現代層内にとどまる。						

左京一条二坊	25-30	上・堀川通下長者町下ル三町目4				
立会	2/17	153.90m ²	153.90m ²	1.2m	不明	HL-169
調査予定日以前に工事終了にて調査不可能。						

左京一条二坊	25-31	上・下長者町通堀川東入紹巴町24-1				
立会	2/4	113.82m ²	2.00m ²	0.4m	未確認	HL-160
掘削近現代層内にとどまる。						

左京一条二坊	25-32	上・油小路通下長者町上ル亀屋町150				
立会	9/20・26	158.45m ²	152.94m ²	1.2m	上部削平	HL-107
表土下75cm 近現代層。75～90cm 茶褐色泥砂層は出土遺物なく時期不明。90～120cm 暗黄灰色泥砂層は鎌倉時代。						

左京一条二坊	25-38	上・出水通油小路東入丁字風呂町88				
立会	7/10・14	128.57m ²	128.57m ²	1.1m	上部削平	HL-69
表土下55cm 近現代層。55～110cm 濃茶灰色泥砂焼土混層は江戸時代。						

左京一条二坊	25-40	上・葎屋町通出水下ル元福大明神町302-2				
立会	12/9	73.05m ²	58.33m ²	1.2m	未確認	HL-135
掘削近現代層内にとどまる。						

左京一条二坊	25-41	上・葎屋町通下立売上ル元福大明神町293				
試掘	12/17・18	527.57m ²	340.17m ²	3.8m	全壊	HL-142
東部では、表土下80cm 近現代層。80～110cm 灰褐色泥砂層は室町時代。110cm 黄褐色砂泥層にて平安時代の遺構面を検出する。西部においても、表土下50cm 近現代層。50～110cm 茶褐色泥砂層は室町時代。110cm 暗褐色泥砂層にて鎌倉時代の遺構面を検出する。調査区域全域に遺構、包含層の残存状況良好なため、発掘調査に切り換える。						

左京一条二坊	25-48	上・大宮通下立売下ル菱屋町807				
立会	12/8	187.91m ²	56.98m ²	1.2m	上部削平	HL-136
表土下110cm 近現代層。110～140cm 茶灰色粘土層は出土遺物なく時期不明。遺構の検出なし。						

左京一条二坊	25-50	上・大宮通下立売下ル菱屋町811				
立会	10/11	121.43m ²	72.85m ²	0.5m	不明	HQ-38
調査予定日以前に工事終了にて調査不可能。						

左京一条二坊	25-54	上・西院通下立売下ル東裏辻町411				
立会	6/13	287.08m ²	40.53m ²	0 m	未確認	HL-49
工事に伴う掘削なし。						

一条室町殿跡	26-2	上・新町通一条上ル一条殿町489				
試掘	9/2	325.55m ²	194.40m ²	1.65m	全壊	RH-17
西部において、表土下40cm 近現代層。40~110cm 暗灰色泥砂層は江戸時代。110~150cm 茶灰色泥砂層は室町時代。下層黄褐色砂泥の無遺物層で室町時代の土壌7基、井戸1基検出。各遺構より土師器皿、瓦質羽釜が出土する。						

内膳町遺跡	26-8	上・室町通一条上ル小島町539-2				
立会	9/20	67.74m ²	40.37m ²	1.2m	未確認	RH-19
表土下75cm 近現代層。75~105cm 灰色泥土層は出土遺物なく時期不明。遺構の検出なし。						

内膳町遺跡	26-9	上・烏丸通武者小路下ル西入観三橋町564				
立会	4/11	156.52m ²	57.60m ²	1.2m	上部削平	RH-3
表土下90cm 近現代層。90~120cm 茶褐色泥砂層は江戸時代。遺構の検出なし。						

左京北辺一条三坊	26-11	上・京都御苑				
立会	6/25~7/21	232.00m ²	232.00m ²	1.5m	半壊	HL-62
表土下45cm 近現代層。45~93cm 灰褐色泥砂層は江戸時代。93~106cm 暗灰褐色泥砂炭混層は出土遺物なく時期不明。106~132cm 暗茶灰色泥砂層は平安時代後期。						

一条室町殿跡	26-12	上・新町通一条上ル一条殿町505				
立会	3/20	90.30m ²	54.06m ²	0.25m	未確認	RH-24
掘削近現代層内にとどまる。						

左京北辺三坊	26-13	上・一条通烏丸西入広橋殿町400,411-4, 室町通一条上ル小島町549				
試掘	8/18・19	1481.50m ²	505.58m ²	1.3m	全壊	HL-87
西部では、近現代の遺構が無遺物層まで達している。東部では、表土下50cm 近現代層。50~140cm 褐灰色砂礫層は江戸時代。140cm 暗灰褐色泥砂層で平安時代後期の土壌5基検出。各土壌より人骨、土師器皿、灰釉椀、緑釉椀が出土する。遺構の残存状況が良好なため、発掘調査に切り換える。						

左京北辺三坊	26-20	上・中立売通新町西入三丁目456				
試掘	8/5	8023.63m ²	326.54m ²	4.4m	全壊	HL-81
南部では、表土下60cm 近現代層。60~140cm 茶褐色泥砂層は江戸時代。140~180cm 淡褐色砂礫層で江戸時代の土壌8基検出。180~210cm 暗褐色泥砂層より室町時代の土師器皿が多量に出土する。北部においても室町時代の包含層が検出された。表土下210cm 褐色礫の無遺物層となる。						

左京一条三坊	26-25	上・新町通下長者町上ル西入仲之町273				
立会	8/25	202.41m ²	32.54m ²	不明	未確認	HL-94
掘削近現代層内にとどまる。						

左京一条三坊	26-29	上・室町通下長者町上ル清和院町571-10				
立会	9/13	254.45m ²	150.03m ²	0.6m	未確認	HL-104
掘削近現代層内にとどまる。						

左京一条三坊	26-40	上・室町通下立売上ル勘解由小路町172				
立会	11/21	97.78m ²	57.57m ²	1.7m	上部削平	HL-124
表土下35cm 近現代層。35~170cm 灰色泥砂層は江戸時代。						

左京北辺三坊	26-42	上・下立売通烏丸西入五丁目町182-1				
立会	12/23	77.98m ²	43.47m ²	0.4m	未確認	HL-146
掘削近現代層内にとどまる。						

左京一条三坊	26-46	上・衣棚通下立売下ル東立売町199-1				
立会	11/25	79.38m ²	79.38m ²	1.3m	上部削平	HL-127
表土下65cm 近現代層。65~110cm 暗黄褐色泥砂層110~130cm 暗茶褐色泥砂層。2層は出土遺物なく時期不明。遺構の検出なし。						

左京一条三坊	26-47	上・新町通榎木町上ル春帯町340				
立会	6/25	177.24m ²	105.85m ²	1.6m	上部削平	HL-61
表土下80cm 近現代層。80cm で東西方向の江戸時代の石垣を検出するが詳細は不明。						

左京一条三坊	26-48	上・新町通下立売下ル春帯町343				
立会	3/16・18	170.46m ²	89.26m ²	1.65m	上部削平	HL-185
表土下100cm 近現代層。100~165cm 暗黄灰色泥砂層は出土遺物なく時期不明。遺構の検出なし。						

左京三条一坊	28-8	中・西ノ京北聖町3				
立会	4/24	679.68m ²	183.24m ²	1.9m	未確認	HL-15
掘削近現代層内にとどまる。						

左京三条一坊	28-9	中・御池通神泉苑東入門前町167				
立会	7/22	6416.00m ²	100.08m ²	0.5m	未確認	HL-73
掘削近現代層内にとどまる。						

左京三条一坊	28-15	中・神泉苑通姉小路上ル神泉苑町25				
立会	5/9	77.21m ²	77.21m ²	1.1m	半壊	HL-22
表土下50cm 近現代層。50~110cm 灰色砂礫層は旧流路の堆積土で、調査区全域で検出する。出土遺物なく時期不明。						

左京三条一坊	28-18	中・西ノ京池ノ内町30				
立会	9 / 9	46.04m ²	36.74m ²	1.5m	半壊	HL-102
表土下90cm 近現代層。90～105cm 灰色砂礫層105～150cm 茶灰色細砂層。2層は出土遺物なく時期不明。遺構の検出なし。						

左京二条二坊	29-3	上・猪熊通丸太町上ル木屋之町480				
試掘	1 / 9	439.67m ²	292.02m ²	1.2m	上部削平	HL-149
東部では、表土下60cm 近現代層。60～110cm 暗茶灰色泥砂層は江戸時代。下層黄褐色砂泥層で江戸時代の土壌4基、室町時代の土壌1基検出。西部では、表土下100cm 黄褐色砂泥層で江戸時代の土壌1基、室町時代の土壌2基、南北方向の溝1条、平安時代の土壌2基を検出。						

左京二条二坊	29-6	上・大宮通丸太町上ルー町目853				
立会	2 / 28	295.66m ²	56.49m ²	0.2m	未確認	HQ-57
掘削近現代層内にとどまる。						

左京二条二坊	29-7	丸太町通大宮東入薬屋町530				
立会	2 / 9	572.57m ²	198.33m ²	1.4m	全壊	HL-161
表土下40cm 近現代層。40～55cm 暗灰色泥砂層55～115cm 褐色粘土層。2層は出土遺物なく時期不明。下層黄褐色砂泥の無遺物層で平安時代後期の土壌2基、平安時代中期の土壌1基、弥生時代中期の土壌2基を検出。調査区の3分の2はまだ工事掘削が行なわれていないのでこの部分を発掘調査に切り換える。〔図版5〕						

左京二条二坊	29-8	上・猪熊通丸太町上ル木屋之町499				
立会	2 / 3	198.67m ²	20.70m ²	0.5m	未確認	HL-159
掘削近現代層内にとどまる。						

左京二条二坊	29-10	中・丸太町通掘川東入丸太町24-2				
立会	8 / 5	78.20m ²	62.53m ²	1.4m	上部削平	HL-82
表土下30cm 近現代層。30～100cm 暗褐色泥砂炭混層は江戸時代。100～130cm 暗灰色泥砂層は室町時代。						

左京二条二坊	29-11	中・丸太町通油小路西入丸太町24				
立会	2 / 12・20	81.54m ²	64.53m ²	3.8m	全壊	HL-165
表土下132cm 近現代層。下層は黄褐色礫の無遺物層。遺構の検出なし。						

左京二条二坊	29-15	中・小川通丸太町下ル中之町69				
立会	9 / 12	62.10m ²	48.45m ²	1.35m	上部削平	HL-103
表土下80cm 近現代層。80～135cm 茶褐色砂泥層は江戸時代。						

左京二条二坊	29-17	中・竹屋町通小川東入東竹屋町421-1				
立 会	7/30~8/2	310.61m ²	142.16m ²	1.3m	上部削平	HL-78
表土下60cm近現代層。60~105cm灰褐色泥砂層は遺物微片にて時期不明。105~115cm灰褐色砂礫層は出土遺物なく時期不明。下層は褐色砂礫の無遺物層。						

左京二条二坊	29-19	中・竹屋町通西洞院西入東竹屋町417-1				
立 会	2/13	230.85m ²	43.20m ²	0.85m	上部削平	HL-166
表土下35cm 近現代層。35~85cm 灰褐色泥砂層は江戸時代。						

左京二条二坊	29-32	中・西洞院通二条上ル薬師町452-12				
立 会	1/9	74.42m ²	60.45m ²	1.3m	上部削平	HL-150
表土下75cm 近現代層。75~105cm 濃灰色泥砂礫混層は遺物微片にて時期不明。						

左京二条二坊	29-33	中・小川通二条上ル榎屋町607				
立 会	12/26	90.44m ²	66.62m ²	0.3m	未確認	HL-148
掘削近現代層内にとどまる。						

左京三条二坊	29-34	中・二条通堀川西入二条城町541				
立 会	3/24	不明	不明	0.9m	上部削平	HL-190
表土下60cm 近現代層。60~80cm 茶褐色泥土層は江戸時代。80~90cm 灰褐色泥土層は室町時代。						

左京三条二坊	29-37	中・油小路通御池上ル押油小路町260				
立 会	10/6~9	184.46m ²	134.45m ²	2.3m	全壊	HL-112
表土下100~140cm 暗茶灰色泥砂層は室町時代。140~165cm 暗茶灰色砂泥層より平安時代後期の瓦、土師器皿、須恵器出土。下層黄褐色砂泥の無遺物層で平安時代後期の土壌1基検出。						

左京三条二坊	29-49	中・黒門通三条上ル上一文字町309				
立 会	5/28	89.44m ²	67.15m ²	0.8m	未確認	HL-42
掘削近現代層内にとどまる。						

左京三条二坊	29-51	中・小川通姉小路下ル西堂町507				
立 会	4/16	427.00m ²	232.83m ²	0.35m	未確認	HL-12
掘削近現代層内にとどまる。						

左京二条三坊	30-3	上・衣棚通丸太町上ル今薬屋町323, 319-8				
立 会	6/16	317.08m ²	156.13m ²	1.6m	上部削平	HL-51
表土下55cm 近現代層。55~160cm 茶灰色泥砂層は江戸時代。						

左京二条三坊	30-6	中・新町通丸太町下ル大炊町187				
立会	11/27~12/1	184.26m ²	145.65m ²	2.07m	半壊	HL-129
表土下65cm 近現代層。65~105cm 黄灰色泥砂層は江戸時代。105~135cm 灰色泥砂層135~153cm 黄灰色砂泥層。2層は遺物微片にて時期不明。153~165cm 淡茶褐色粘土層は出土遺物なく時期不明。						

左京二条三坊	30-19	中・釜座通夷川下ル大黒町696-2				
立会	4/24	70.20m ²	49.77m ²	1.1m	上部削平	HL-16
表土下60cm 近現代層。60~100cm 茶灰色泥砂層100~110cm 黄灰色泥砂層。2層は遺物微片にて時期不明。						

左京二条三坊	30-21	中・烏丸通二条上ル蒔絵屋町258, 259, 259-1				
立会	11/6	622.24m ²	291.00m ²	0.6m	未確認	HL-122
掘削近現代層内にとまる。						

左京二条三坊	30-24	中・三条通西洞院東入正行寺町662				
立会	9/22	543.95m ²	108.45m ²	1.7m	全壊	HL-109
表土下70cm 近現代層。70~120cm 茶灰色泥砂層は室町時代。120~150cm 暗青灰色泥土層は出土遺物なく時期不明。下層は褐色砂礫の無遺物層。						

左京三条三坊	30-27	中・釜座通二条下ル上松屋町689-2				
立会	1/10~14	39.48m ²	28.20m ²	1.0m	上部削平	HL-151
表土下50cm 近現代層。50~100cm 暗灰色泥砂層は室町時代。						

左京三条三坊	30-28	中・室町通二条下ル蛸薬師町				
試掘	4/11	287.55m ²	196.43m ²	1.5m	半壊	HL-9
表土下60cm 近現代層。60~150cm 焼土層は江戸時代。調査区全域で江戸時代の土壌を検出。						

左京三条三坊	30-30	中・押小路通両替町西入金吹町460				
立会	4/10	145.86m ²	116.50m ²	2.0m	半壊	HL-7
表土下60cm 近現代層。60~100cm 暗灰色泥砂層より平安時代後期の土師器高杯出土。100~105cm 黄褐色砂泥層は出土遺物なく時期不明。105~148cm 濃褐色泥砂層は遺物微片にて時期不明。下層は暗褐色砂礫の無遺物層。						

左京三条三坊	30-33	中・西洞院通押小路下ル押西洞院町617-1				
試掘	9/18	254.35m ²	203.38m ²	1.68m	半壊	HL-106
東部では、近現代の土壌が無遺物層まで達していた。中央部では、表土下90~120cm 灰褐色泥砂層120~140cm 淡緑灰色泥砂層、2層は平安時代後期。淡緑灰色泥砂層より土師器皿、軒丸瓦出土。下層黄褐色砂層で平安時代後期の土壌2基検出。壙内より土師器皿、白磁出土。〔図版9〕						

左京三条三坊	30-34	中・押小路通新町西入頭町26-2, 中之町29-2				
立会	5/27	138.32m ²	104.79m ²	1.4m	上部削平	HL-41
表土下70cm 近現代層。70~125cm 褐色砂礫層は旧流路の堆積土。出土遺物なく時期不明。125~140cm 茶灰色砂泥層より室町時代の土師器皿出土。						

左京三条三坊	30-35	中・新町通押小路下ル中之町37-2				
立会	9/9	212.71m ²	68.00m ²	1.5m	全壊	HL-101
表土下100cm 近現代層。100~130cm 暗茶灰色泥砂層130~150cm 茶灰色泥砂層。2層は出土遺物なく時期不明。下層黄褐色砂泥の無遺物層で鎌倉時代の井戸1基、平安時代後期の土壌6基、古墳時代の土壌4基検出。平安時代後期の土壌より土師器皿、須恵器壺・鉢、白磁出土。古墳時代の土壌より土師器、須恵器杯出土。						

左京三条三坊	30-37	中・新町通御池上ル中之町48-2				
試掘・立会	4/30~5/3, 6/11	1762.47m ²	363.18m ²	4.6m	全壊	HL-19
西部では、近現代、江戸時代の土壌、包含層が無遺物層まで達していた。東部では、表土下40cm 近現代層。40~120cm 茶褐色泥砂焼土混層は江戸時代。120~160cm 茶灰色泥砂層は室町時代。下層黄褐色砂泥の無遺物層で江戸時代の土壌8基、室町時代の土壌6基、平安時代後期の土壌6基検出。室町時代の土壌より人骨、経筒、土師器皿出土。うち1基には桶が埋設されていた。工事掘削時の立会調査においても、東部の表土下160cm 黄褐色砂泥層で室町時代の土壌7基、平安時代後期の土壌3基を検出。境内より土師器皿、白磁碗、鹿角など出土。〔図版4・10・13〕						

左京三条三坊	30-43	中・釜座通御池下ル津軽町764				
立会	4/9	222.68m ²	75.64m ²	0m	未確認	HL-6
工事に伴う掘削なし。						

左京三条三坊	30-50	中・衣棚通姉小路下ル突抜町134				
試掘	4/21・22	442.26m ²	350.86m ²	5.15m	全壊	HL-14
調査区全域で平安時代から江戸時代の遺構、包含層を検出。残存状況が良好なため、発掘調査に切り換える。						

左京三条三坊	30-53	中・三条通西洞院東入釜座町1				
立会	9/21	85.80m ²	76.88m ²	3.8m	全壊	HL-108
表土下130cm 近現代層。130~220cm 暗灰色粗砂層は旧流路の堆積土で、流路内より平安時代後期の摩滅した遺物が出土。下層は黄褐色砂礫の無遺物層。						

左京三条三坊	30-55	中・新町通三条上ル町頭町				
立会	7/25・26	218.12m ²	118.26m ²	2.8m	全壊	HL-75
東部では、表土下110cm 近現代層。110~160cm 茶灰色泥砂層は室町時代。160~190cm 暗灰色泥砂層は鎌倉時代。190~220cm 灰色砂泥層は平安時代後期。各包含層より土師器皿、瓦器羽釜・鍋、白磁碗などが多数出土。下層褐色砂礫の無遺物層を東岸とする南北方向の池の汀線を西部で検出。堆積土より鎌倉、平安時代の遺物とともに古墳時代の土師器が出土。〔図版7・11・12・13〕						

左京二条四坊	31-2	上・京都御苑				
立会	11/28	180.00m ²	180.00m ²	1.4m	上部削平	HL-130
表土下60cm 近現代層。60～85cm 黄灰色泥砂層は江戸時代。85～110cm 灰褐色泥砂層は遺物微片にて時期不明。110～120cm 茶褐色泥砂層は鎌倉時代。120～140cm 暗灰褐色泥砂層は出土遺物なく時期不明。						

左京二条四坊	31-4	中・丸太町通東洞院東入三本木町地先				
立会	2/26	17.00m ²	17.00m ²	1.9m	全壊	HL-175
表土下115cm 近現代層。115～170cm 茶褐色泥砂層は江戸時代。170～181cm 褐色泥砂層は平安時代後期。下層は褐色砂礫の無遺物層。						

左京二条四坊	31-5	中・丸太町通堺町西入鍵屋町66				
立会	5/17	179.68m ²	109.00m ²	1.8m	全壊	HL-31
表土下60cm 近現代層。60～120cm 暗灰色泥砂層120～180cm 茶褐色泥砂層。2層は遺物微片にて時期不明。						

左京二条四坊	31-10	中・御幸町通竹屋町下ル松本町562				
立会	12/18	141.90m ²	69.42m ²	1.0m	半壊	HL-143
表土下20cm 近現代層。20～100cm 灰色泥砂層は江戸時代。						

左京二条四坊	31-13	中・夷川通富小路東入木屋町482				
立会	2/24	27.34m ²	21.20m ²	1.5m	半壊	HL-168
表土下70cm 近現代層。70～160cm 暗灰色泥砂層は江戸時代。下層暗黄灰色砂泥層より鎌倉時代の土師器皿出土。						

左京三条四坊	31-21	中・間之町通二条下ル鍵屋町469				
立会	6/17	157.88m ²	64.90m ²	0.7m	未確認	HL-52
掘削近現代層内にとどまる。						

左京三条四坊	31-26	中・柳馬場通押小路上ル等持寺町28-1				
立会	5/14	94.80m ²	72.90m ²	1.8m	上部削平	HL-28
表土下80cm 近現代層。80～180cm 暗灰色泥土層は出土遺物なく時期不明。遺構の検出なし。						

左京三条四坊	31-32	中・東洞院通御池上ル船屋町412-1				
立会	4/15	799.26m ²	282.26m ²	1.3m	半壊	HL-11
表土下80cm 近現代層。80～94cm 黄褐色砂層94～110cm 黄茶褐色泥砂礫混層。2層は出土遺物なく時期不明。110～120cm 褐色砂礫層は遺物微片にて時期不明。遺構の検出なし。						

左京三条四坊	31-42	中・柳馬場通御池下ル柳八幡町71				
試掘	8/13・26	646.24m ²	457.04m ²	2.4m	全壊	HL-86
北部では、近現代、江戸時代の土壌、包含層が表土下180cm 黄灰色砂泥の無遺物層まで達していた。南部では、表土下70cm 近現代層。70~100cm 茶灰色砂礫層は江戸時代。100~180cm 暗茶灰色泥砂層は室町時代。下層黄灰色砂泥の無遺物層で室町時代の土壌2基、平安時代後期の土壌2基検出。						

平安京隣接地	31-49	中・三条通寺町東入石橋町5-1・2・10				
立会	7/10	220.80m ²	179.41m ²	不明	不明	HL-66
掘削工事夜間のため、調査実施せず。						

左京四条一坊	32-1	中・壬生朱雀町1				
立会	5/24	68.90m ²	46.12m ²	0.75m	未確認	HL-46
掘削近現代層内にとどまる。						

左京四条一坊	32-3	中・三条通大宮西入上瓦町52-4				
立会	6/2・7	87.34m ²	68.49m ²	1.4m	上部削平	HL-47
表土下70cm 近現代層。70~120cm 灰色泥土層は遺物微片にて時期不明。						

左京四条一坊	32-4	中・壬生馬場町1-6				
試掘・立会	6/20・21	327.22m ²	209.09m ²	1.4m	半壊	HL-55
中央部では、表土下90cm 近現代層。下層黄褐色砂泥の無遺物層で室町時代の土壌1基検出。東部では、表土下110cm 青灰色泥土層は池、旧流路の堆積土。出土遺物なく時期、規模ともに不明。						

左京四条一坊	32-7	中・壬生馬場町16				
立会	4/30	139.23m ²	110.74m ²	2.0m	全壊	HL-20
表土下60cm 近現代層。60~100cm 黄灰色砂泥層100~110cm 青灰色泥土層。2層は出土遺物なく時期不明。下層は黄灰色粘土の無遺物層。遺構の検出なし。						

左京四条一坊	32-11	中・壬生坊城町27				
立会	7/18~23	143.07m ²	113.25m ²	1.83m	半壊	HL-71
表土下78cm 近現代層。78~100cm 暗灰色泥砂礫混層は江戸時代。100~118cm 淡褐色泥砂礫混層より室町時代の土師器出土。下層は茶褐色砂礫の無遺物層。						

左京四条一坊	32-15	中・壬生坊城町64-5				
立会	3/3	79.86m ²	63.26m ²	1.3m	全壊	HL-178
表土下20cm 近現代層。20~50cm 暗黄灰色砂泥層は出土遺物なく時期不明。下層は黄褐色粘土の無遺物層。遺構の検出なし。						

左京四条一坊	32-17	中・錦小路通大宮西入錦大宮町131				
試掘	10/28・29	645.64m ²	516.23m ²	1.6m	全壊	HL-121
東部では、表土下50cm 近現代層。50～90cm 褐色砂泥層は江戸時代。下層黄褐色砂泥の無遺物層で室町時代、平安時代の土壌各1基検出。西部では、表土下100cm で明治時代の墓8基検出。						

左京五条一坊	32-20	中・壬生郷ノ宮町31				
立会	5/23	13565.50m ²	130.36m ²	1.6m	半壊	HL-38
表土下50cm 近現代層。50～70cm 黄灰色泥砂層は遺物微片にて時期不明。下層黄灰色砂泥の無遺物層で土壌2基検出。出土遺物なく時期不明。						

左京五条一坊	32-21	中・壬生賀陽御所町50-1				
立会	4/19・21	117.00m ²	69.99m ²	1.5m	全壊	HL-13
表土下40cm 近現代層。40～70cm 茶褐色泥砂層は遺物微片にて時期不明。70～90cm 茶灰色泥砂層は平安時代後期。下層黄褐色砂礫の無遺物層で平安時代後期の土壌2基検出。						

左京五条一坊	32-22	中・壬生郷ノ宮町31				
試掘・立会	8/20～25, 9/5, 10/21	12778.03m ²	727.75m ²	1.6m	全壊	HL-89
西部では、江戸時代の土壌が無遺物層まで達していた。東部では、表土下20cm 近現代層。下層黄褐色砂泥の無遺物層で江戸時代の土壌25基、杭跡38基、平安時代後期の土壌1基、井戸1基、東西方向の溝1条検出。溝内より土師器皿、軒丸・軒平瓦出土。						

左京五条一坊	32-23	中・壬生相合町80-5・8				
立会	2/16～20	114.04m ²	68.34m ²	1.1m	半壊	HL-167
北部では、表土下25cm 近現代層。25～55cm 暗灰色泥砂層は江戸時代。下層黄褐色砂泥の無遺物層で、肩部を接して並列する平安時代後期の東西方向の溝2条検出。うち1条は幅1.1m、深さ0.2m、他の1条は幅1.5m、深さ1.2m で溝内より土師器皿、平瓦が出土。推定五条坊門小路南側溝に位置する。〔図版3〕						

左京五条一坊	32-24	中・壬生辻町53-9				
立会	2/26	40.12m ²	23.80m ²	1.0m	半壊	HL-173
表土下65cm 近現代層。65～85cm 茶褐色泥砂層は出土遺物なく時期不明。下層は褐色粗砂の無遺物層。遺構の検出なし。						

左京四条二坊	33-8	中・西洞院通蛸薬師下ル古西町438				
立会	8/18・28	235.28m ²	188.00m ²	1.71m	全壊	HL-88
表土下60cm 近現代層。60～95cm 茶褐色泥砂層は出土遺物なく時期不明。95～125cm 暗灰色泥砂層は室町時代。下層は茶褐色砂泥の無遺物層。						

左京四条二坊	33-9	下・四条通堀川西入唐津屋町525				
立会	3/2	60.06m ²	47.88m ²	2.5m	不明	HL-177
調査予定日以前に工事終了にて調査不可能。						

左京五条二坊	33-12	下・四条通堀川東入柏屋町24				
立 会	7 / 3・7	57.77m ²	48.60m ²	1.9m	上部削平	HL-65
表土下70cm 近現代層。70～120cm 暗褐色泥砂層は室町時代。						

左京五条二坊	33-15	下・黒門通四条下下り松町158				
立 会	10 / 17	101.91m ²	73.80m ²	1.4m	半壊	HL-120
表土下110cm 近現代層。110～120cm 暗灰色泥砂層は鎌倉時代。下層灰褐色砂泥の無遺物層で平安時代後期の土壌 1 基検出。						

左京五条二坊	33-20	下・油小路通四条下下り石井筒町543				
立 会	6 / 16	274.75m ²	77.94m ²	0.9m	上部削平	HL-50
表土下50cm 近現代層。50～90cm 褐灰色泥砂層で江戸時代の土壌 1 基検出。						

左京五条二坊	33-26	下・油小路通綾小路下下り風早町566-1				
立 会	12 / 11	178.38m ²	40.28m ²	1.4m	上部削平	HL-137
表土下60cm 近現代層。60～80cm 暗茶灰色砂泥層は遺物微片にて時期不明。						

左京五条二坊	33-28	下・仏光寺通油小路東入木賊山町				
試 掘	7 / 21	400.10m ²	219.62m ²	1.5m	半壊	HL-72
調査区全域で、表土下80cm 近現代層。80～120cm 暗茶灰色泥砂層は江戸時代。下層黄褐色砂泥層で江戸時代の土壌 3 基、室町時代の土壌 4 基を検出。						

左京五条二坊	33-33	下・堀川通高辻～松原				
立 会	2 / 10	178.25m ²	178.25m ²	1.5m	全壊	HL-162
表土下30cm 近現代層。下層は灰褐色砂泥の無遺物層。遺構の検出なし。						

左京四条三坊	34-3	中・新町通三条下下り三条町349-2				
立 会	6 / 21・24	182.30m ²	163.51m ²	5.3m	全壊	HL-56
中央部では、表土下130cm 近現代層。130～175cm 暗茶褐色砂泥層は室町時代。175～220cm 暗灰色砂泥炭混層 220～270cm 淡緑灰色砂泥層。2 層は平安時代後期の包含層で土師器皿、灰釉椀、白磁椀、軒平・軒丸瓦出土。下層は淡黄灰色細砂の無遺物層。淡緑灰色砂泥層で平安時代後期の土壌 4 基検出。墳内より土師器皿、白磁椀、須恵器椀・甕・ミニチュア椀などが出土。〔図版 7・9・10・11・13〕						

左京四条三坊	34-9	中・六角通烏丸西入骨屋町152				
立 会	4 / 5	159.16m ²	99.86m ²	1.8m	上部削平	HL-4
表土下50cm 近現代層。50～80cm 濃灰色泥砂層は江戸時代。						

左京四条三坊	34-12	中・室町通六角下ル鯉山町513				
試掘	11/17	453.14m ²	289.08m ²	3.0m	半壊	HL-123
南部では、江戸時代の土壌、包含層が無遺物層まで達していた。西部では、表土下60cm 近現代層。60～160cm 暗褐色砂泥層160～190cm 暗灰色泥砂層。2層は江戸時代。下層灰色砂礫の無遺物層で鎌倉時代の土壌1基検出。						

左京四条三坊	34-24	中・錦小路通新町西入西錦小路町263				
立会	1/21	253.51m ²	50.70m ²	1.38m	上部削平	HL-156
表土下33cm 近現代層。33～128cm 暗灰色泥砂炭混層は出土遺物なく時期不明。128～138cm 褐灰色泥砂層は室町時代。						

左京四条三坊	34-26	中・錦小路通室町西入天神山町289				
立会	9/4	509.44m ²	17.89m ²	0.4m	未確認	HL-99
掘削近現代層内にとどまる。						

左京五条三坊	34-35	下・綾小路通室町西入善長寺町143				
試掘	5/29	509.47m ²	377.15m ²	3.8m	全壊	HL-43
南部では、表土下100cm 近現代層。100～200cm 暗茶灰色泥砂層は江戸時代。200～320cm 暗茶褐色泥砂層は室町時代。下層は黄灰色砂礫の無遺物層。北部では、表土下120cm 近現代層。120～180cm 暗茶灰色泥砂層は江戸時代。180～230cm 灰色泥砂炭混層は室町時代。230～300cm 淡緑灰色砂泥層は古墳時代前期の包含層で、土師器甕・壺など出土。上面で室町時代の土壌2基、平安時代後期の土壌2基を検出。						

左京五条三坊	34-36	下・綾小路通室町西入善長寺町144, 146				
試掘	4/25	801.11m ²	389.03m ²	2.7m	全壊	HL-17
南部と北部では、近現代及び江戸時代の遺構、包含層が無遺物層まで達している。中央部では、表土下160cm 近現代層。160～180cm 暗褐色泥砂層は江戸時代。180～280cm 暗褐色泥砂層より室町時代の土師器皿が多数出土。上面で東西方向の旧流路1条を検出。出土遺物なく時期不明。						

左京五条二坊	34-41	下・仏光寺通新町西入菅大臣町203				
立会	8/22	49.46m ²	49.46m ²	0.25m	未確認	HL-92
掘削近現代層内にとどまる。						

左京五条三坊	34-43	下・仏光寺通室町東入釘隠町248-1・2				
試掘	3/18～20	317.19m ²	250.74m ²	2.2m	全壊	HL-163
北部では、表土下60cm 近現代層。60～100cm 茶褐色泥砂層は江戸時代。100～130cm 淡黄灰色泥砂層は室町時代。下層黄褐色砂泥の無遺物層で室町時代の土壌27基、鎌倉時代の土壌1基、平安時代後期の土壌2基、井戸1基、北東からの南西方向の旧流路1条検出。室町時代の土壌のうち1基には土師器皿が多量につまっております、1基には瓦器羽釜・鍋が重なりあっていた。他の土壌より土師器皿、施釉碗・皿、瓦器羽釜・鍋出土。鎌倉時代の土壌より土師器皿、須恵器壺出土。平安時代後期の井戸内より土師器皿・杯・高杯、白磁碗、須恵器碗・鉢出土。流路内より弥生時代、古墳時代の摩滅した土器出土。〔図版4・8・11・12・13〕						

左京五条三坊	34-44	下・烏丸通綾小路下ル二帖半敷町655, 660				
立会	3/16	331.05m ²	224.73m ²	6.1m	全壊	HL-183
工事掘削は、幅、深さとも旧建造物掘方内にとどまる。						

左京五条三坊	34-50	下・烏丸通仏光寺下ル大政所町678				
試掘	2/25・26	663.82m ²	542.67m ²	2.35m	全壊	HL-171
東部と中央部では、近現代及び江戸時代の遺構、包含層が表土下230cm 灰色砂礫の無遺物層まで達していた。西部では、表土下40cm 近現代層。40～120cm 茶灰色砂泥層120～160cm 茶褐色砂泥層。2層は江戸時代。160～230cm 黄褐色砂泥層より古墳時代の土師器甕など遺物少量が出土。下層は黄褐色砂礫の無遺物層。黄褐色砂泥層で江戸時代の土壌5基、室町時代の土壌1基検出。少量の遺物を包含する。						

左京五条三坊	34-56	下・東洞院通高辻下ル灯籠町562				
立会	3/16	288.75m ²	131.00m ²	1.2m	上部削平	HL-184
表土下20cm 近現代層。下層茶灰色粗砂層は江戸時代。						

左京四条四坊	35-3	中・三条通富小路西入中之町21				
立会	10/1	172.26m ²	147.40m ²	2.0m	上部削平	HL-111
表土下55cm 近現代層。55～115cm 暗灰色泥砂層は江戸時代。115～200cm 暗黄灰色泥砂層は室町時代。						

左京四条四坊	35-8	中・新京極通三条下ル桜之町407-1				
立会	3/26・27	336.41m ²	263.44m ²	2.5m	全壊	HL-191
表土下160cm まで調査以前に工事掘削で削平され、調査不可能。160～250cm 淡灰色砂泥層は出土遺物なく時期不明。下層灰色砂礫の無遺物層で鎌倉時代の土壌1基検出。墳内より土師器皿、白磁碗、山茶碗出土。調査区は鴨川の旧流路と考えられていたが、今回の調査で遺跡の残存が確認された。						

左京四条四坊	35-9	中・新京極通三条下ル桜之町407-2				
立会	3/26	198.50m ²	172.44m ²		未確認	HL-192
調査予定日に工事掘削が行なわれていなかった。						

左京四条四坊	35-10	中・六角通柳馬場東入大黒町71, 槌屋町94				
試掘	12/1・2	1042.12m ²	667.06m ²	6.65m	全壊	HL-126
西部では、表土下70cm 近現代層。70～140cm 灰褐色砂泥層は江戸時代。140～160cm 暗茶灰色泥砂層は室町時代。下層淡褐色砂泥の無遺物層で江戸時代の土壌4基検出。南部では、表土下140cm 淡褐色砂泥層で江戸時代の方形の石組遺構1基、室町時代の土壌10基検出、東部では、表土下120～220cm で江戸時代、室町時代の包含層を検出。						

左京四条四坊	35-11	中・六角通富小路下ル骨屋之町552,554				
試掘	12/3	606.76m ²	492.05m ²	4.8m	全壊	HL-138
西部と東部では、表土下80cm 近現代層。80~190cm 褐色砂泥層は江戸時代。中央部では、表土下120cm 近現代層。120~160cm 暗褐色砂泥層は江戸時代。下層は褐灰色砂泥の無遺物層。暗褐色砂泥層で江戸時代の土壌1基、褐灰色砂泥層で室町時代の土壌1基検出。						

左京四条四坊	35-12	中・東洞院通蛸薬師下ル元竹田町632				
立会	7/29	132.46m ²	78.30m ²	0.8m	未確認	HL-76
掘削近現代層内にとどまる。						

左京四条四坊	35-15	中・麩屋町通蛸薬師下ル梅屋町485				
立会	2/20	210.28m ²	166.01m ²	2.0m	全壊	HL-170
表土下60cm 近現代層。60~150cm 茶灰色砂泥層は出土遺物なく時期不明。150~200cm 暗褐灰色砂泥層は室町時代。200~240cm 緑灰色泥砂層は平安時代後期。下層は茶褐色砂礫の無遺物層。						

左京四条四坊	35-19	下・四条通高倉西入立売西町79				
試掘・立会	8/22, 9/16~18	9442.59m ²	260.01m ²	2.1m	全壊	HL-90
南部では表土下60cm 近現代層。60~130cm 茶灰色砂泥層は江戸時代。下層黄灰色粘土の無遺物層で室町時代の土壌5基、平安時代後期の土壌2基検出。工事掘削時の立会調査では、表土下200~250cm 暗灰色泥砂層は室町時代。下層黄灰色粘土の無遺物層で室町時代の土壌1基検出。						

左京四条四坊	35-20	下・柳馬場通四条上ル立売中之町108				
立会	3/11	215.17m ²	80.90m ²	1.2m	上部削平	HL-180
表土下30cm 近現代層。30~120cm 茶灰色砂泥層は江戸時代。						

左京四条四坊	35-23	下・四条通麩屋町西入立売東町28				
立会	10/7・8・23	331.19m ²	283.80m ²	5.95m	全壊	HL-113
表土下94cm 近現代層。94~116cm 茶褐色泥砂層は出土遺物なく時期不明。116~144cm 灰色泥砂層は鎌倉時代。144~164cm 茶灰色砂泥層は遺物微片にて時期不明。164~199cm 暗黄灰色細砂層は平安時代後期。下層は淡褐灰色細砂の無遺物層。						

左京四条四坊	35-26	中・寺町通四条上ル中之町559				
立会	3/30	316.40m ²	280.00m ²	8.2m	全壊	HL-193
表土下90cm 近現代層。90~150cm 褐灰色泥砂礫混層150~160cm 淡黄灰色泥砂礫混層。2層は固くしまった面で路面の可能性があるが、出土遺物なく時期不明。160~180cm 褐灰色粗砂層は遺物微片にて時期不明。下層は褐色砂礫の無遺物層。						

左京五条四坊	35-27	下・四条高倉西入立売西町63-1				
試掘	3/20	294.48m ²	250.00m ²	2.3m	未確認	HL-187
調査区の3分の2は建造物が残存しており、一部で調査を行なう。近現代、江戸時代の土壌、井戸が表土下230cm 淡黄灰色微砂の無遺物層まで達していた。残りの部分については後日改めて調査を行なう。						

左京五条四坊	35-31	下・綾小路通東洞院東入神明町241				
試掘	1/19	707.83m ²	314.64m ²	2.0m	未確認	HL-155
調査区は建造物が残存しており、一部で調査を行なう。北部では、表土下65cm 近現代層。65~105cm 茶灰色泥砂層は出土遺物なく時期不明。105~135cm 暗茶灰色砂泥層は平安時代後期。下層は黄褐色砂泥の無遺物層。残りの部分については後日改めて調査を行なう。						

左京五条四坊	35-34	下・高倉通四条下ル高材木町224-2				
立会	7/7・14	64.34m ²	51.19m ²	1.3m	上部削平	HL-67
調査区全域で、近現代層及び江戸時代の土壌、包含層検出。						

左京五条四坊	35-35	下・綾小路通高倉西入綾材木町195				
立会	5/27	251.95m ²	85.06m ²	1.3m	未確認	HL-40
掘削近現代層内にとどまる。						

左京五条四坊	35-36	下・柳馬場通四条下ル相之町133				
立会	9/1・26・29	355.77m ²	266.87m ²	2.2m	半壊	HL-95
東部では、近現代の遺構が無遺物層まで達していた。西部では、表土下50cm 近現代層。50~170cm 茶褐色砂礫層は江戸時代。170~200cm 淡褐色泥砂層は平安時代後期。200~240cm 淡褐色灰色砂層より古墳時代の土師器、須恵器出土。下層は黄褐色砂礫の無遺物層。						

左京五条四坊	35-39	下・御幸町通四条下ル大寿町				
立会	9/16	177.32m ²	141.70m ²	1.65m	上部削平	HL-105
表土下100cm 近現代層。100~165cm 暗褐色泥砂層は室町時代。						

左京五条四坊	35-40	下・寺町通四条下ル貞安前之町589,590-1・2				
試掘・立会	4/15・16, 6/13・16	439.66m ²	326.33m ²	3.46m	全壊	HL-10
東部では、表土下50cm 近現代層。50~90cm 暗茶灰色泥砂層は江戸時代。90~130cm 茶褐色泥砂層は室町時代。下層淡灰褐色砂泥の無遺物層で鎌倉時代から室町時代にかけての土壌31基検出。うち2基の境内に甕が埋設されていた。西部では、近現代層の遺構が無遺物層まで達していた。						

左京五条四坊	35-43	下・御幸町通綾小路下ル足袋屋町330-1				
試掘	5/9	378.03m ²	336.48m ²	2.65m	全壊	HL-24
北部では、江戸時代の包含層が無遺物層まで達していた。南部では、表土下90cm 近現代層。90~170cm 淡茶褐色泥土層は江戸時代。170~230cm 褐色泥土層は室町時代。下層は黄褐色砂礫の無遺物層。						

左京五条四坊	35-44	下・東洞院通綾小路下ル扇酒屋町300				
立会	8/22~26, 9/3	196.42m ²	79.08m ²	1.6m	上部削平	HL-91
表土下50cm 近現代層。50~135cm 褐灰色泥砂層は江戸時代。135~150cm 暗灰色泥砂層は室町時代。下層黄灰色砂泥層より平安時代前期の土師器皿、須恵器壺出土。						

左京五条四坊	35-48	下・仏光寺通柳馬場西入東前町399-9				
立会	12/19	52.67m ²	30.23m ²	不明	不明	HL-145
調査予定日以前に工事掘削及び基礎コンクリート終了にて調査不可能。						

左京五条四坊	35-49	下・堺町通仏光寺上ル東前町399-6				
立会	6/23	52.51m ²	41.60m ²	1.2m	上部削平	HL-58
表土下80cm 近現代層。80~120cm 暗灰色砂泥層は出土遺物なく時期不明。120~135cm 濃褐色砂泥層より平安時代後期の土師器皿出土。						

左京五条四坊	35-52	下・富小路通仏光寺上ル塗師屋町101				
立会	1/16・17	266.36m ²	182.94m ²	2.2m	全壊	HL-153
表土下85cm 近現代層。85~145cm 焼土層。145~160cm 暗茶灰色泥砂層は江戸時代。160~210cm 暗灰色砂泥層は室町時代。210~220cm 淡黄灰色砂泥層は平安時代後期。						

左京五条四坊	35-64	下・寺町通仏光寺下ル恵美須之町547				
立会	6/26	151.11m ²	110.25m ²	1.35m	半壊	HL-64
表土下70cm 近現代層。70~80cm 暗灰色砂泥層は江戸時代。80~125cm 灰色砂礫層は出土遺物なく時期不明。下層は135cm まで暗灰色砂礫層で非常に固くしまった面を呈す。推定東京極大路に位置し路面の可能性が考えられる。						

左京五条四坊	35-70	下・間之町通高辻下ル稻荷町529				
立会	6/25	175.34m ²	92.60m ²	1.25m	上部削平	HL-60
表土下70cm 近現代層。70~115cm 暗茶灰色泥砂層は出土遺物なく時期不明。115~125cm 暗褐色砂泥層は室町時代。						

左京五条四坊	35-76	下・柳馬場通松原上ル吉文字町448				
立会	12/15	241.00m ²	128.00m ²	1.4m	上部削平	HL-140
表土下60cm 近現代層。60~140cm 暗灰色泥砂層は出土遺物なく時期不明。遺構の検出なし。						

左京五条四坊	35-78	下・松原通柳馬場東入松原中之町404				
試掘	10/15	302.50m ²	225.02m ²	2.5m	半壊	HL-118
調査区全域で、表土下80cm 近現代層。80~130cm 褐灰色砂泥層は江戸時代。130~200cm 暗灰色砂泥層は室町時代。下層淡灰色砂礫の無遺物層で鎌倉時代の土壇1基検出。						

左京六条一坊	36-1	下・中堂寺西寺町34				
立会	7/31, 8/21	50.85m ²	50.85m ²	2.2m	全壊	HL-79
表土下120cm 近現代層。120~145cm 暗灰色泥土層145~185cm 青灰色泥土層185~205cm 青灰色砂層。下層褐色砂礫層。調査区全域が旧流路の堆積土。遺構、遺物の検出なし。						

左京六条一坊	36-9	下・大宮通五条上ル下五条町431				
試掘	6/3	308.40m ²	223.01m ²	1.4m	全壊	HL-44
調査区全域で、表土下85cm 近現代層。85~105cm 灰褐色砂泥層は江戸時代。下層黄褐色砂泥の無遺物層で江戸時代の土壌10基検出。						

左京六条一坊	36-10	下・大宮通五条上ル下五条町435				
立会	1/17	84.25m ²	66.76m ²	2.0m	全壊	HL-154
表土下140cm 近現代層。140~185cm 暗灰色泥砂層は室町時代。185~200cm 灰色粗砂層は出土遺物なく時期不明。						

左京六条一坊	36-16	下・中堂寺坊城町地先				
立会	3/14	42.50m ²	42.50m ²	2.2m	全壊	HL-182
表土下76cm 近現代層。下層は茶灰色砂泥の無遺物層。遺構の検出なし。						

左京六条一坊	36-17	下・中堂寺坊城町16-2				
試掘	12/24	694.75m ²	638.06m ²	3.2m	全壊	HL-147
調査区の3分の2は旧建造物の基礎撤去時に無遺物層まで削平され、残りの部分には建造物があり、試掘調査不可能となり断面観察のみ行なう。東部で表土下70cm 近現代層。70~100cm 灰褐色砂泥層は平安時代中期。下層は黄灰色砂泥の無遺物層。						

左京六条一坊	36-18	下・中堂寺坊城町12-2				
試掘	4/4・5	701.70m ²	476.92m ²	2.85m	全壊	HL-2
南部では、表土下110cm 近現代層。下層黄灰色砂泥の無遺物層で東西方向の流路検出。北肩部は調査区中央部に位置する。南肩部及び底部は未確認で、非常に規模の大きいものである。この流路上面で同方向の平安時代後期の溝1条検出。						

左京七条一坊	36-26	下・西新屋敷下之町3-2				
立会	2/17	96.25m ²	57.60m ²	1.1m	上部削平	HL-164
表土下80cm 近現代層。80~95cm 茶灰色泥砂層は遺物微片にて時期不明。95~105cm 黄灰色泥砂層は出土遺物なく時期不明。						

左京七条一坊	36-34	下・花屋町通島原大門下ル二人司町地先				
立会	3/24	49.50m ²	49.50m ²	1.4m	全壊	HL-188
工事掘削は、幅、深さとも旧埋設管工事掘方内にとどまる。						

左京七条一坊	36-38	下・櫛笥通丹波口下ル裏片町213-18				
立会	11/25	91.47m ²	53.60m ²	1.0m	全壊	HL-128
表土下30cm 近現代層。30～60cm 灰色泥砂層60～70cm 茶灰色砂泥層。2層は出土遺物なく時期不明。下層は黄灰色砂の無遺物層。						

左京七条一坊	36-40	下・朱雀正会町28地先～12地先				
立会	3/12・14	113.60m ²	113.60m ²	1.4m	全壊	HL-181
表土下30cm 近現代層。30～65cm 茶灰色泥砂層は江戸時代。65～91cm 茶褐色泥砂層は出土遺物なく時期不明。91～109cm 灰色粗砂層109～121cm 灰色粘土層。2層より平安時代の土師器、瓦出土。121～130cm 暗灰色砂礫層は出土遺物なく時期不明。						

左京六条二坊	37-1	下・大宮通松原下ル西門前町406				
立会	6/17	289.21m ²	152.23m ²	1.25m	半壊	HL-53
表土下35cm 近現代層。35～55cm 暗茶灰色砂泥層55～70cm 灰色砂泥層。下層は茶褐色泥砂の無遺物層。遺構、遺物の検出なし。						

左京六条二坊	37-5	下・大宮通松原下ル西門前町424				
立会	11/21	202.70m ²	88.17m ²	1.7m	全壊	HL-125
表土下15cm 近現代層。15～45cm 褐灰色泥砂層は出土遺物なく時期不明。下層茶褐色砂礫層は旧流路の堆積で無遺物層である。遺構の検出なし。						

左京六条二坊	37-7	下・猪熊通五条上ル柿本町687				
試掘・立会	8/12, 9/1～5	4097.30m ²	381.77m ²	1.6m	全壊	HL-85
南部では、表土下35cm 近現代層。35～70cm 茶褐色砂泥層は江戸時代。70～110cm 褐色砂泥層は出土遺物なく時期不明。下層黄褐色砂泥の無遺物層で室町時代の土壌1基、南北方向の溝1条、平安時代後期の土壌1基検出。工事掘削時の立会調査では、東部の表土下130～150cm 黄灰色砂泥層で室町時代の土壌3基、平安時代後期の土壌3基を検出。						

左京六条二坊	37-9	下・西洞院通万寿寺上ル永倉町545-4				
立会	12/19	77.32m ²	61.56m ²	1.45m	上部削平	HL-144
北部では、表土下20cm 近現代層。20～123cm 灰褐色泥砂層123～138cm 褐灰色砂泥層。2層は出土遺物なく時期不明。下層黄褐色砂泥の無遺物層で平安時代後期の南北方向の溝1条検出。推定西洞院大路西側溝に位置する。						

左京六条二坊	37-12	下・東中筋通五条上ル金東横町239				
立会	9/4・5	170.40m ²	125.16m ²	4.7m	全壊	HL-98
表土下63cm 近現代層。63～82cm 暗褐色泥砂層より鎌倉時代の土師器、白磁出土。82～103cm 淡黄灰色泥砂層より平安時代中期の土師器皿、黒色土器、灰釉椀出土。下層は黄灰色泥砂の無遺物層。						

左京六条二坊	37-13	下・五条通大宮東入柿本町594-41				
立会	5/23	113.01m ²	103.78m ²	2.8m	全壊	HL-36
表土下100cm 近現代層。100～150cm 暗褐色砂泥層は室町時代。下層暗黄褐色泥砂の無遺物層で室町時代の土壌1基検出。						

左京六条二坊	37-17	下・油小路通五条下ル中金仏町204-8				
試掘・立会	4/10, 7/5・7	496.39m ²	358.56m ²	2.2m	全壊	HL-8
中央部では、表土下100cm で江戸時代の南面する東西方向の石垣を検出。東部では、表土下40cm 近現代層。40～80cm 暗茶褐色泥砂層は江戸時代。80～110cm 黄灰色砂泥層は室町時代。下層淡灰色砂泥礫混の無遺物層で室町時代の土壌4基、鎌倉時代の東西方向の溝1条検出。						

左京六条二坊	37-18	下・猪熊通五条下ル柿本町669				
立会	5/19	999.39m ²	478.25m ²	3.0m	全壊	HL-33
表土下50cm 近現代層。50～90cm 茶灰色泥砂層は出土遺物なく時期不明。90～140cm 茶褐色泥砂層で室町時代の土壌1基検出。						

左京六条二坊	37-24	下・東中筋通六条天使突抜四丁目477,477-4				
立会	10/11・13	221.25m ²	126.90m ²	1.2m	半壊	HL-117
表土下25cm 近現代層。25～45cm 暗灰色泥砂層は出土遺物なく時期不明。45～75cm 灰褐色砂泥層は鎌倉時代。下層は黄灰色砂泥の無遺物層。						

左京七条二坊	37-27	下・油小路通六条下ル西若松町258-1				
立会	3/6	128.27m ²	89.30m ²	1.4m	上部削平	HL-179
東部では、表土下60cm 近現代層。60～100cm 茶灰色砂泥層は江戸時代。100～120cm 褐灰色砂泥層は室町時代。120～140cm 暗灰色砂泥層は出土遺物なく時期不明。下層茶褐色泥砂層で鎌倉時代の土壌1基検出。少量の遺物出土。						

東市跡(左京七条二坊)	37-28	下・堀川通花屋町下ル本願寺門前町				
立会	1/24	57.20m ²	57.20m ²	3.5m	全壊	HL-158
表土下110cm 近現代層。下層は褐色砂礫の無遺物層。遺構の検出なし。						

東市跡(左京七条二坊)	37-35	下・堀川通正面珠数屋町				
立会	12/8～10	122.25m ²	93.36m ²	1.9m	全壊	HL-134
中央部で表土下40cm 近現代層。40～55cm 暗茶灰色泥砂礫混層55～65cm 暗灰色砂泥層65～70cm 焼土層70～85cm 茶灰色泥砂礫混層85～105cm 暗褐色泥砂礫混層105～120cm 暗茶灰色砂泥礫混層120～140cm 黄灰色砂泥礫混層。下層は灰色粘土の無遺物層。厚さ100cmに江戸時代から平安時代中期の路面を5面確認する。路面は礫が混入し、固くしまっている。江戸時代の土壌3基、室町時代の土壌2基、鎌倉時代の土壌2基、平安時代後期の土壌4基、中期の土壌2基、前期の土壌1基を検出。平安時代後期の土壌より土師器皿、白磁碗、須恵器杯出土。推定七条坊門小路に位置する。〔図版3・7・11・13〕						

左京七条二坊	37-36	下・東中筋通正面上ル柳町336				
試掘	1/30	289.07m ²	224.10m ²	1.5m	半壊	HL-152
西部では、表土下90cm 近現代層。90～120cm 茶褐色砂泥層は室町時代。下層淡黄灰色砂泥の無遺物層で室町時代、鎌倉時代の土壌各1基検出。東部では、表土下120cm 近現代層。下層黄灰色砂泥の無遺物層で江戸時代の井戸1基検出。井戸内より五銚四種子鈴1個出土。〔図版10・13〕						

左京七条二坊	37-41	下・東中筋通七条上ル文覚町382-2				
立会	6/3	不明	不明	2.2m	上部削平	HL-45
表土下50cm 近現代層。50～90cm 暗茶灰色泥砂炭混層90～100cm 赤褐色泥砂層100～132cm 灰色泥砂炭混層。各層とも出土遺物なく時期不明。遺構の検出なし。						

左京七条二坊	37-42	下・東中筋通七条上ル文覚町383-1, 米屋町181-1				
立会	5/21	66.74m ²	40.50m ²	1.8m	上部削平	HL-35
表土下30cm 近現代層。30～85cm 灰褐色泥砂層は江戸時代。85～145cm 灰褐色細砂層は室町時代。145～180cm 暗青灰色泥土層は鎌倉時代。						

左京七条二坊	37-45	下・油小路通七条上ル米屋町179-1				
立会	5/10	182.41m ²	116.48m ²	不明	未確認	HL-23
掘削近現代層内にとどまる。						

左京六条三坊	38-5	下・松原通不明門通東入俊成町446				
立会	5/19	191.29m ²	76.22m ²	2.2m	半壊	HL-32
表土下70cm 近現代層。70～100cm 暗褐色砂泥礫混層は出土遺物なく時期不明。鎌倉時代の土壌1基検出。境内より土師器皿多量に出土。						

左京六条三坊	38-6	下・烏丸通松原下ル五条烏丸町397				
立会	5/6・12	146.99m ²	120.00m ²	6.3m	全壊	HL-26
調査予定日以前に工事掘削及び基礎コンクリート終了にて調査不可能。						

左京六条三坊	38-7	下・諏訪町通万寿寺上ル御供石町355				
立会	4/28	43.50m ²	33.63m ²	1.4m	上部削平	HL-18
表土下60cm 近現代層。60～85cm 暗茶灰色泥砂層は江戸時代。85～110cm 褐灰色泥砂層は出土遺物なく時期不明。110～130cm 暗黄灰色泥砂層より鎌倉時代の土師器皿出土。下層は黄灰色泥砂の無遺物層。褐灰色泥砂層で室町時代の土壌1基検出。境内より土師器皿多量に出土。						

左京七条三坊	38-8	下・万寿寺通西洞院東入月見町59				
立会	5/24	76.01m ²	60.75m ²	1.2m	未確認	HL-39
掘削近現代層内にとどまる。						

左京六条三坊	38-12	下・五条通新町東入東鋸屋町175				
立会	2/25・28	141.36m ²	86.10m ²	0.7m	未確認	HL-172
掘削近現代層内にとどまる。						

左京六条三坊	38-14	下・新町通五条下ル蛭子町124				
立会	5/23	63.70m ²	50.03m ²	不明	不明	HL-37
調査予定日以前に工事掘削及び基礎コンクリート終了にて調査不可能。						

左京六条三坊	38-15	下・楊梅通室町東入横諏訪町304				
立会	4/5	123.22m ²	91.45m ²	2.0m	上部削平	HL-5
表土下180cm 近現代層。下層灰色砂泥層より平安時代中期の土師器皿、須恵器椀出土。						

左京七条三坊	38-23	下・六条通室町西入西魚屋町246-2				
立会	10/11	53.23m ²	38.54m ²	1.2m	上部削平	HL-116
表土下60cm 近現代層。60～80cm 焼土層。80～120cm 暗茶灰色泥砂層は遺物微片にて時期不明。遺構の検出なし。						

左京七条三坊	38-26	下・烏丸通花屋町上ル北町189,189-5				
立会	5/7	75.74m ²	62.48m ²	1.3m	上部削平	HL-21
表土下130cm 近現代層。下層茶褐色泥砂層は室町時代。						

左京七条三坊	38-29	下・若宮通花屋町下ル北町189,189-5				
立会	12/16・17	225.14m ²	140.03m ²	2.4m	全壊	HL-141
表土下45cm 近現代層。45～75cm 褐色泥砂層は出土遺物なく時期不明。75～95cm 黄灰色泥砂層は平安時代後期。95～125cm 淡黄灰色砂泥層は出土遺物なく時期不明。下層灰色砂泥の無遺物層で鎌倉時代の土壌1基、平安時代前期の土壌2基、後期の土壌4基検出。平安時代前期の土壌より土師器皿、製塩土器出土。						

左京七条三坊	38-34	下・若宮通北小路上ル鍵屋町642				
立会	7/10	256.65m ²	148.00m ²	0.6m	未確認	HL-68
掘削近現代層内にとどまる。						

左京七条三坊	38-37	下・七条通烏丸西入東境町170-2				
立会	8/4	113.87m ²	100.87m ²	1.7m	半壊	HL-80
表土下50cm 近現代層。50～85cm 暗茶灰色泥砂層85～115cm 暗灰色泥砂層115～145cm 暗黄灰色泥砂層。各層とも出土遺物なく時期不明。145～175cm 濃灰色泥砂炭混層は平安時代後期。土壌1基検出するが遺物微片にて時期不明。						

左京七条三坊	38-39	下・七条通烏丸桜木町1				
立会	6/18, 8/22	218.09m ²	199.58m ²	3.5m	全壊	HL-54
表土下60cm 近現代層。60～140cm 暗茶灰色泥砂層は出土遺物なく時期不明。下層暗緑灰色泥砂層は遺物微片にて時期不明。遺構の検出なし。						

左京六条四坊	39-1	下・松原通東洞院東入大江町535-1				
立会	6/25	59.78m ²	47.81m ²	1.35m	半壊	HL-59
東部では、表土下60cm 近現代層。60～120cm 暗茶灰色砂泥層は江戸時代。120～135cm 暗黄褐色砂層は出土遺物なく時期不明。下層暗灰褐色砂泥礫混層は礫を敷きつめた面を検出。推定五条大路に位置する。						

左京六条四坊	39-6	下・万寿寺通柳馬場西入柏屋町322-2				
立会	5/14	75.96m ²	48.40m ²	1.4m	上部削平	HL-27
表土下30cm 近現代層。30～120cm 焼土層。遺構の検出なし。						

左京六条四坊	39-7	下・万寿寺通麩屋町西入下鱗形町527-2				
立会	10/8	74.43m ²	60.30m ²	1.4m	半壊	HL-114
表土下105cm 近現代層。105～140cm 褐色泥砂層は遺物微片にて時期不明。遺構の検出なし。						

左京六条四坊	39-16	下・五条通河原町西入本覚寺前町811				
立会	2/26	380.47m ²	20.25m ²	0.5m	未確認	HL-174
掘削近現代層内にとどまる。						

左京六条四坊	39-19	下・河原町通五条御影堂町～平居町				
立会	11/25～12/1	104.77m ²	104.77m ²	1.5m	全壊	HL-131
表土下40cm 近現代層。40～80cm 灰色泥砂礫混層。下層は灰色砂礫層。遺構、遺物の検出なし。						

左京七条四坊	39-22	下・富小路花屋町下ル唐物町446-5				
立会	8/8	不明	不明	1.2m	上部削平	HL-84
表土下60cm 近現代層。60～120cm 灰色泥砂層、下層褐色砂礫層。2層は室町時代。						

左京七条四坊	39-23	下・上之口通二之宮西入菊屋町				
立会	4/3	110.77m ²	72.90m ²	不明	不明	HL-1
調査予定日以前に工事掘削及び基礎コンクリート終了にて調査不可能。						

左京七条四坊	39-30	下・二之宮通七条上ル下二之宮町428				
立会	9/26	106.87m ²	68.04m ²	1.0m	上部削平	HL-110
表土下30cm 近現代層。30～75cm 灰色泥砂層75～110cm 茶灰色泥砂層。遺構、遺物の検出なし。						

左京七条四坊	39-32	下・西木屋町通七条上ル新日吉町129				
立会	2/27	300.29m ²	178.02m ²	1.4m	半壊	HL-176
表土下50cm 近現代層。50～90cm 灰褐色砂泥層は出土遺物なく時期不明。90～140cm 灰色砂礫層は旧流路の堆積土で江戸時代の遺物が出土。						

左京八条一坊	40-2	下・木津屋橋通大宮西入和気町14				
立会	9/1・2	138.75m ²	109.04m ²	1.0m	全壊	HL-96
表土下30cm 近現代層。30～40cm 茶褐色砂泥層は室町時代。40～60cm 淡緑灰色泥砂層より平安時代中期の土師器皿、緑釉椀出土。下層は黄灰色砂礫の無遺物層。淡緑灰色泥砂層で平安時代後期の土壇4基、井戸1基検出。井戸内より土師器皿、青磁椀出土。〔図版13〕						

左京八条一坊	40-7	下・木津屋橋通大宮西入和気町14-47				
立会	10/17	119.21m ²	71.50m ²	1.4m	半壊	HL-119
表土下60cm 近現代層。60～110cm 褐灰色砂泥層は平安時代後期。110～140cm 灰色砂礫層は鎌倉時代。						

左京九条一坊	40-14	南・壬生通八条下ル東寺町518				
立会	12/13	415.99m ²	224.63m ²	1.06m	半壊	HL-139
表土下35cm 近現代層。35～70cm 褐灰色泥砂層は出土遺物なく時期不明。下層灰色微砂の無遺物層で土壇1基検出するが出土遺物なく時期不明。						

左京九条一坊	40-17	南・壬生通八条下ル東寺町543				
立会	9/1	72.97m ²	51.03m ²	1.2m	半壊	HL-97
表土下30cm 近現代層。30～45cm 暗灰色泥砂層は室町時代。45～120cm 灰褐色粗砂層は出土遺物なく時期不明。						

左京九条一坊	40-22	南・九条通新千本東入八条四ッ塚町22				
立会	5/20・21	166.36m ²	73.26m ²	1.2m	半壊	HL-34
南部では、表土下30cm 近現代層。30～100cm 灰褐色泥砂層は出土遺物なく時期不明。100～120cm 灰褐色泥砂層は礫が敷きつめられ、非常に固くしまった面を呈しており、推定九条大路に位置する。						

東市跡(左京八条二坊)	41-11	下・岩上通下魚棚下ル南八百屋町347-1				
立会	7/29	90.05m ²	55.59m ²	0.3m	未確認	HL-77
掘削近現代層内にとどまる。						

左京八条二坊	41-13	下・大宮通木津屋橋下ル上中之町12				
立会	5/12・13・17	188.17m ²	138.32m ²	2.85m	全壊	HL-25
表土下90cm 近現代層。90～140cm 暗茶灰色泥砂層は室町時代。下層黄褐色砂泥の無遺物層で室町時代の土壇1基検出。壇内より甕出土。						

左京八条二坊	41-17	下・木津屋橋通油小路東入南町567				
立 会	9 / 5	200.97m ²	44.27m ²	1.0m	上部削平	HL-100
表土下60cm 近現代層。60~100cm 暗茶灰色泥土層は出土遺物なく時期不明。遺構の検出なし。						

左京九条二坊	41-29	南・西九条烏居口町 1				
試掘・立会	7 / 12, 8 / 7	20567.00m ²	4399.00m ²	1.0m	半壊	HL-70
表土下100cm 近現代層。100~135cm 淡茶灰色泥砂層135~155cm 暗灰色泥砂層。2層は出土遺物なく時期不明。155~160cm 黄褐色砂礫層は遺物微片にて時期不明。遺構の検出なし。						

左京八条三坊	42-9	下・烏丸通七条下東塩小路町				
立 会	8 / 8・11	1371.00m ²	176.00m ²	2.0m	全壊	HL-83
表土下60cm 近現代層。60~70cm 濃褐色泥砂層は遺物微片にて時期不明。70~100cm 濃褐色砂泥炭混層は鎌倉時代。100~140cm 暗褐色泥砂炭礫混層は平安時代後期。下層灰色砂の無遺物層で平安時代後期の土壌4基検出。						

左京八条三坊	42-15	下・塩小路通新町東入東塩小路町579-24				
立 会	3 / 24・27	66.48m ²	66.48m ²	0.47m	全壊	HL-189
表土下73cm 近現代層。73~84cm 淡灰色泥砂層84~120cm 暗灰色泥砂層。2層は出土遺物なく時期不明。下層灰色砂礫の無遺物層で室町時代の土壌1基検出。境内に甕が埋設されていた。						

左京八条三坊	42-23	下・烏丸通塩小路下東塩小路町(国鉄京都駅構内)				
試 掘	6 / 5	670.91m ²	372.58m ²	2.0m	半壊	HL-48
調査区全域で、表土下130cm 近現代層。130~160cm 暗灰色泥砂層は江戸時代。160~200cm 灰色砂礫層は出土遺物なく時期不明。遺構の検出なし。						

左京八条三坊	42-24	下・東塩小路町~東塩小路向畑町地先				
立 会	12 / 2	283.70m ²	283.70m ²	1.4m	上部削平	HL-133
表土下35cm 近現代層。35~70cm 褐灰色泥砂層は遺物微片にて時期不明。70~106cm 灰色微砂層で土壌1基検出するが時期不明。						

左京八条三坊	42-25	下・東塩小路町~東塩小路向畑町地先				
立 会	12 / 1	142.85m ²	142.85m ²	1.5m	全壊	HL-132
工事掘削は、幅、深さとも旧埋設管工事掘方内にとどまる。						

左京八条三坊	42-26	南・西九条北ノ内町地先~院町21地先				
立 会	5 / 17~23	121.30m ²	121.30m ²	2.2m	全壊	HL-30
表土下110cm 近現代層。110~130cm 灰色泥砂層は鎌倉時代。						

左京九条三坊	42-30	南・東九条室町57地先				
立会	10/11	23.70m ²	23.70m ²	1.5m	全壊	HL-115
工事掘削は、幅、深さとも旧埋設管工事掘方内にとどまる。						

左京八条四坊	43-1	下・七条通木屋町下大宮町463-4				
立会	7/25	49.10m ²	39.22m ²	1.1m	上部削平	HL-74
表土下85cm 近現代層。85~110cm 暗灰色泥砂層は江戸時代。						

左京八条四坊	43-2	下・河原町通七条下郷ノ町98				
立会	6/26	89.33m ²	77.22m ²	1.4m	上部削平	HL-63
表土下60cm 近現代層。60~95cm 褐色砂礫層95~115cm 灰褐色砂泥層。2層は出土遺物なく時期不明。115~140cm 淡褐色砂礫層は旧流路の堆積土と思われる。遺物の出土なし。						

左京八条四坊	43-3	下・東洞院通七条下東塩小路町556-1				
試掘	1/23	681.37m ²	481.37m ²	1.2m	残存	HL-157
表土下50cm 近現代層。50~75cm 茶褐色砂泥層は江戸時代。75~100cm 茶褐色泥砂層は室町時代。100~140cm 暗黄灰色砂泥層は平安時代。下層は黄灰色砂泥の無遺物層。暗黄灰色砂泥層で室町時代の土壌3基、鎌倉時代の土壌13基、平安時代後期の土壌20基検出。調査予定以前に工事は終了していたが、調査区の9割は遺構が残存。〔図版9〕						

左京八条四坊	43-7	下・須原通塩小路上上之町4				
立会	3/18	36.84m ²	29.02m ²	1.15m	全壊	HL-186
表土下85cm 近現代層。85~100cm 灰色砂泥層100~115cm 茶灰色泥砂層は出土遺物なく時期不明。遺構の検出なし。						

左京八条四坊	43-9	下・須原通塩小路川端町12-6				
立会	5/17	103.00m ²	91.40m ²	1.0m	未確認	HL-29
掘削近現代層内にとどまる。						

円乗寺跡・円教寺跡	44-1	右・竜安寺塔ノ下町				
立会	10/6~9・18~22	297.90m ²	297.90m ²	1.6m	全壊	UZ-12
調査区の旧地形は北から南に傾斜している。南部の一部では、表土下60~110cm 灰色泥砂の平安時代後期の包含層を検出したが、北部では、近現代層直下無遺物層。						

右京北辺四坊	44-4	右・谷口園町24				
立会	4/30	112.56m ²	67.76m ²	不明	不明	HR-28
調査予定日以前に建築済みにて調査不可能。						

右京一条四坊	44-11	右・花園寺ノ内町10				
立会	5/13	51.24m ²	30.57m ²	0.3m	未確認	HR-25
掘削近現代層内にとどまる。						

右京一条三坊	45-11	中・西ノ京御輿岡町18-9				
立会	10/3	65.36m ²	38.72m ²	1.35m	上部削平	HR-77
表土下100cm 近現代層。100~115cm 灰褐色泥砂層は遺物なし。115~135cm 茶灰色砂泥層は遺物微片にて時期不明。下層黄褐色泥砂の無遺物層で東西・南北方向の溝各1条検出。南北方向の溝は遺物微片にて時期不明。東西方向の溝は平安時代後期のものであり、推定鷹司小路南側溝に位置する。溝内より、土師器、須恵器、瓦出土。						

右京一条三坊	45-12	中・西ノ京御輿岡町21-29				
立会	7/28~8/2	45.56m ²	26.18m ²	1.15m	半壊	HR-56
表土下30cm 近現代層。30~60cm 灰褐色砂泥層は遺物微片にて時期不明。60~65cm 暗灰褐色砂泥層は平安時代。下層は黄褐色粘土の無遺物層。暗灰褐色砂泥層で、南北方向の平安時代の溝1条検出。						

北野麩寺	46-1	北・北野紅梅町地先				
立会	3/13, 4/24~5/1	242.40m ²	242.40m ²	1.5m	全壊	RH-5
表土下20cm 近現代層。20~40cm 暗褐色泥土層より奈良時代の土師器高杯・皿、須恵器、瓦出土。下層黄灰色粘土の無遺物層で東西方向の溝1条検出。出土遺物なく時期不明。						

北野麩寺	46-4	北・北野東紅梅町22-5				
立会	2/27, 3/10	35.36m ²	19.98m ²	1.1m	未確認	RH-22
掘削近現代層内にとどまる。						

北野麩寺	46-12	北・北野西白梅町71				
立会	8/30	135.89m ²	35.10m ²	0.3m	未確認	RH-23
表土下30cm 近現代層より奈良時代前期の瓦出土。						

右京北辺二坊	46-27	上・一条通御前西入下堅町152				
立会	6/20	61.10m ²	36.58m ²	0.1m	未確認	HR-36
掘削近現代層内にとどまる。						

右京北辺二坊	46-28	北・大將軍西町169				
立会	11/27	75.22m ²	41.52m ²	0.8m	未確認	HR-86
掘削近現代層内にとどまる。						

右京北辺二坊	46-29	北・大將軍川端町103				
立会	8/25	81.90m ²	48.54m ²	1.05m	上部削平	HR-68
表土下60cm 近現代層。60～105cm 黄褐色微砂層は出土遺物なく時期不明。遺構の検出なし。						

右京北辺二坊	46-31	上・仁和寺街道御前西入下横町202-17				
立会	9/22・24	75.05m ²	49.61m ²	3.2m	半壊	HR-74
表土下45cm 褐色泥砂小礫混層は出土遺物なく時期不明。45～70cm 暗灰褐色泥砂層70～100cm 暗灰褐色砂泥層。2層は平安時代中期。下層は黄褐色粘土の無遺物層。暗灰褐色泥砂層で平安時代中期の土壌2基検出。境内より土師器皿・甕・羽釜、須恵器皿、黒色土器椀、緑釉椀・輪花皿、灰釉椀、平瓦が出土。黄褐色粘土層で土壌3基検出。遺物微片にて時期不明。遺構、包含層の残存状況は良好。(図版6・11・12・13)						

右京一条二坊	46-33	上・御前通下長者町上ル西上野町264				
立会	5/14	108.00m ²	108.00m ²	0.5m	未確認	HR-17
掘削近現代層内にとどまる。						

右京一条二坊	46-36	上・御前通西裏上ノ下立売上ル北町570-1				
立会	12/20	68.78m ²	34.15m ²	0.3m	未確認	HR-95
掘削近現代層内にとどまる。						

右京一条二坊	46-44	上・御前通下立売下ル下之町406,408				
立会	4/26	1201.71m ²	174.36m ²	0.5m	未確認	HR-12
掘削近現代層内にとどまる。						

右京一条二坊	46-45	中・西ノ京南大炊御門町地先				
立会	4/12	126.00m ²	126.00m ²	1.5m	全壊	HR-4
工事掘削は、幅、深さとも旧埋設管工事掘方内にとどまる。						

右京一条二坊	46-48	中・西ノ京西鹿垣町14-61地先				
立会	2/12～21	116.15m ²	116.15m ²	1.6m	全壊	HR-107
西部では、表土下90cm 近現代層。90～105cm 茶灰色砂泥層105～125cm 灰褐色砂泥層。下層は黄灰色粘土の無遺物層。遺構、包含層の検出なし。						

右京二条四坊	47-2	右・太秦安井馬塚町1				
立会	8/12	171.41m ²	102.37m ²	1.1m	不明	HR-63
調査予定日以前に工事掘削及び基礎コンクリート終了にて調査不可能。						

右京二条四坊	47-4	右・太秦安井奥畑町22				
立会	7/30	37.60m ²	37.60m ²	0.3m	未確認	HR-59
掘削近現代層内にとどまる。						

右京二条四坊	47-5	右・太秦安井柳通町				
立会	6/10	95.16m ²	59.85m ²	0.9m	半壊	HR-30
表土下70cm 近現代層。下層は灰白色砂礫の無遺物層。遺構、包含層の検出なし。						

右京三条四坊	47-9	右・山ノ内御堂殿町33-7				
立会	12/11	146.74m ²	81.67m ²	0.45m	半壊	HR-91
表土下25cm 近現代層。25~40cm 茶褐色泥砂層40~45cm 暗茶褐色砂泥層。下層は黄灰色砂泥の無遺物層。						

右京三条四坊	47-10	右・山ノ内御堂殿町27				
試掘	7/23	4168.67m ²	516.44m ²	1.55m	半壊	HR-54
東部は、池の跡で湧水多く調査不可能。中央部では、表土下120cm 近現代層。下層濃茶灰色泥砂層は遺物微片にて時期不明。西部では、表土下70cm 近現代層。下層は明黄灰色泥土の無遺物層。						

右京三条四坊	47-11	右・山ノ内御堂殿町20				
試掘	6/11	1095.88m ²	463.33m ²	1.32m	全壊	HR-32
表土下78cm 近現代層。下層は黄白色粘土の無遺物層。遺構、包含層の検出なし。						

右京二条三坊	48-20	中・西ノ京北壺井町121				
立会	4/15	199.66m ²	91.43m ²	1.15m	半壊	HR-10
表土下50cm 近現代層。50~90cm 暗褐色泥土層は鎌倉時代。90~110cm 黄褐色粘土層は出土遺物なく時期不明。						

右京三条三坊	48-23	中・西ノ京徳大寺町1				
立会	4/11	73.23m ²	35.00m ²	不明	不明	HR-5
旧基礎を利用するため、掘削なし。						

右京三条三坊	48-25	中・西ノ京西中合町24地先				
立会	7/16	67.20m ²	67.20m ²	1.25m	上部削平	HR-45
表土下30cm 近現代層。30~85cm 暗灰色砂礫層85~125cm 暗灰色泥土層。2層は出土遺物なく時期不明。遺構の検出なし。						

右京三条三坊	48-26	中・西ノ京西中合町30				
立会	10/13	127.97m ²	86.96m ²	1.4m	上部削平	HR-78
表土下10cm 近現代層。下層は砂礫層の互層で旧流路の堆積土。出土遺物なく時期不明。遺構の検出なし。						

右京二条二坊	49-9	中・西ノ京平町33地先				
立会	6/27・28	24.90m ²	24.90m ²	0.9m	上部削平	HR-40
表土下75cm 近現代層。下層濃褐色泥砂層は少量の平安時代中期の遺物を包含する。						

右京二条二坊	49-13	中・西ノ京南両町19				
立会	2/14	50.02m ²	29.81m ²	0.2m	未確認	HR-108
掘削近現代層内にとどまる。						

右京二条二坊	49-18	中・西ノ京北壺井町104				
立会	7/15	110.78m ²	64.70m ²	1.25m	半壊	HR-43
表土下45cm 近現代層。45~70cm 茶灰色砂泥層70~110cm 黄褐色砂礫層は旧流路の堆積土と思われる。110~125cm 黄褐色泥砂層。3層は出土遺物なく時期不明。遺構の検出なし。						

右京二条二坊	49-21	中・西ノ京南上合町4				
立会	5/12	531.74m ²	59.44m ²	0.6m	半壊	HR-16
表土下20cm 近現代層。20~30cm 灰褐色砂泥層30~40cm 茶灰色砂泥層。2層は出土遺物なく時期不明。40~50cm 暗茶褐色砂泥層より縄文時代早期押型文深鉢が出土。下層黄褐色泥砂の無遺物層で土壌4基検出するが時期不明。〔図版5〕						

右京二条二坊	49-22	中・西ノ京南上合町地先				
立会	2/27	71.80m ²	71.80m ²	不明	不明	HR-111
調査予定日以前に工事掘削及び基礎コンクリート終了にて調査不可能。						

右京二条二坊	49-26	中・西ノ京南上合町109				
立会	8/30	221.97m ²	57.72m ²	1.15m	半壊	HR-70
表土下75cm 近現代層。下層は暗灰色泥土の無遺物層。遺構、包含層の検出なし。						

右京三条二坊	49-33	中・西ノ京東中合町地先				
立会	6/21	15.90m ²	15.90m ²	1.3m	全壊	HR-37
表土下50cm 近現代層。50~70cm 暗灰色泥砂層70~105cm 暗灰褐色砂泥層。2層は出土遺物なく時期不明。下層黄灰色粘土の無遺物層で土壌1基検出するが時期不明。						

右京三条二坊	49-37	中・西ノ京銅駝町40-1,41-2				
立会	2/20	76.44m ²	45.72m ²	1.2m	半壊	HR-109
表土下50cm 近現代層。50~70cm 暗褐色泥砂層は平安時代中期。下層灰黄色粘土の無遺物層で平安時代中期の土壌6基検出。境内より土師器皿、黒色土器椀、灰釉椀が出土する。						

右京三条二坊	49-44	中・西ノ京樋ノ口町117-2				
立会	10/15	974.59m ²	100.00m ²	1.3m	半壊	HR-79
表土下41cm 近現代層。41~51cm 茶灰色砂泥層は遺物微片にて時期不明。下層黄灰色砂礫の無遺物層で土壌2基検出。遺物微片にて時期不明。						

右京四条四坊	51-2	右・山ノ内苗町				
立会	8 / 9	15.90m ²	15.90m ²	1.2m	全壊	HR-62
表土下90cm まで旧埋設管掘方にて調査不可能。90~120cm 濃灰色泥土層は江戸時代。遺構の検出なし。						

右京五条四坊	51-12	右・西院安塚町33				
立会	8 / 5	16.50m ²	16.50m ²	1.2m	全壊	HR-61
表土下85cm まで旧埋設管掘方にて調査不可能。下層は砂、泥土、砂礫の互層で旧流路の堆積であるが時期不明。						

右京五条四坊	51-14	右・西院日照町40地先				
立会	7 / 31~8 / 4	68.20m ²	68.20m ²	1.2m	全壊	HR-60
表土下80cm 近現代層。下層褐色砂礫層は出土遺物なく時期不明。遺構の検出なし。						

右京五条四坊	51-18	右・西院月双町				
試掘	6 / 2	1064.34m ²	741.35m ²	1.1m	残存	HR-24
南西部と北部では、表土下110cm まで近現代層である。南東部では表土下140cm 近現代層。140~170cm 灰色砂泥層170~190cm 淡茶色砂泥層。2層は遺物微片にて時期不明。190~260cm 褐色砂泥層は時期不明。遺構の検出なし。						

右京四条三坊	52-2	右・西院金槌町8				
立会	8 / 21	8146.86m ²	325.40m ²	1.4m	未確認	HR-66
掘削近現代層内にとどまる。						

右京四条三坊	52-3	右・西院春栄町7-1				
試掘	9 / 16	1905.23m ²	1140.33m ²	1.4m	上部削平	HR-73
表土下130cm 近現代層は黄褐色粘度の無遺物層。遺構、包含層の検出なし。						

右京四条三坊	52-5	右・西院下花田町~上花田町地先				
立会	12/15~18, 1/16・17	259.28m ²	259.28m ²	1.4m	全壊	HR-92
北部では、表土下55cm 近現代層。下層砂礫層は出土遺物なく時期不明。南部では、表土下40cm 近現代層。40~70cm 褐色泥砂層は出土遺物なく時期不明。下層は黄褐色粘土の無遺物層。遺構の検出なし。						

右京四条三坊	52-7	右・西院下花田町地先				
立会	1 / 26~29	112.65m ²	112.65m ²	1.45m	全壊	HR-101
中央部では、表土下55cm 近現代層。下層灰色粗砂層で土壌2基検出するが遺物微片にて時期不明。東部では、表土下60cm 近現代層。下層淡黄灰色粘土の無遺物層で鎌倉時代と平安時代後期の重複する2条の溝を検出。推定道祖大路東側溝に位置する。						

右京四条三坊	52-8	右・西院乾町地先				
立会	3 / 3・4	200.95m ²	200.95m ²	1.5m	全壊	HR-115
工事掘削は、幅、深さとも旧埋設管工事掘方内にとどまる。						

右京五条三坊	52-12	右・西院矢掛町13				
立会	6 / 10・11	70.28m ²	42.30m ²	1.7m	半壊	HR-31
西部では、表土下50cm 近現代層。50～83cm 灰色粗砂層は旧流路の堆積土で、平安時代の遺物とともに弥生土器も出土する。下層は暗灰色腐植土層。						

右京五条三坊	52-13	右・西院矢掛町13～巽町8地先				
立会	2 / 10	109.65m ²	109.65m ²	1.9m	全壊	HR-105
表土下80cm 近現代層。80～100cm 暗褐色泥砂層100～135cm 褐色砂礫層135～155cm 灰色粘土層。3層は出土遺物なく時期不明。下層は黄褐色砂礫の無遺物層。遺構の検出なし。						

右京五条三坊	52-14	右・西院西矢掛町4, 5				
立会	2 / 28	4295.50m ²	156.84m ²	1.0m	上部削平	HR-112
表土下77cm 近現代層。77～97cm 黄褐色泥土層97～117cm 暗茶灰色泥土層。2層は遺物微片にて時期不明。遺構の検出なし。						

右京四条二坊	53-4	中・壬生西大竹町24-13				
立会	12 / 24	71.48m ²	41.33m ²	0.2m	未確認	HR-97
掘削近現代層内にとどまる。						

右京四条二坊	53-5	中・壬生東大竹町6-7・8				
立会	5 / 24	39.44m ²	39.44m ²	不明	不明	HR-20
調査予定日以前に工事掘削及び基礎コンクリート終了にて調査不可能。						

右京四条二坊	53-7	中・壬生東大竹町27				
立会	7 / 22	50.95m ²	48.00m ²	1.0m	上部削平	HR-53
表土下20cm 近現代層。下層は暗茶灰色砂礫の無遺物層。遺構、包含層の検出なし。						

右京四条二坊	53-12	中・壬生洲田町10				
立会	12 / 16	5263.96m ²	9.73m ²	0.85m	不明	HR-93
調査予定日以前に工事掘削及び基礎コンクリート終了にて調査不可能。						

右京五条二坊	53-18	中・壬生西土居ノ内町20-4				
立会	6 / 6	72.67m ²	72.67m ²	1.2m	半壊	HR-21
表土下180cm 近現代層。180～200cm 暗茶灰色泥砂層は平安時代前期。下層青灰色細砂の無遺物層で土壌2基検出するが出土遺物なく時期不明。						

右京五条二坊	53-24	右・西院平町5-1				
立会	1/28	186.38m ²	149.77m ²	1.2m	全壊	HR-103
表土下40cm 近現代層。40~80cm 暗茶褐色砂泥層は平安時代前期。80~110cm 黄褐色粘土層で古墳時代の土壌1基検出。境内より弥生時代末期から古墳時代前期の甕片、古墳時代後期の須恵器甕出土。						

右京五条二坊	53-25	中・壬生東検町18				
立会	3/28	134.60m ²	80.65m ²	1.4m	半壊	HR-120
表土下50cm 近現代層。50~84cm 灰褐色泥砂層は出土遺物なく時期不明。灰褐色泥砂層で平安時代の土壌1基検出。下層は黄褐色細砂の無遺物層。						

右京五条二坊	53-26	中・壬生東検町15-1				
立会	3/3	418.09m ²	190.81m ²	1.7m	全壊	HR-114
表土下80cm 近現代層。80~95cm 暗茶灰色砂泥層は出土遺物なく時期不明。下層は黄灰色砂泥の無遺物層。暗茶灰色砂泥層で土壌2基検出。出土遺物なし。						

右京五条二坊	53-28	中・壬生西検町8-9				
試掘	10/3~5	1041.83m ²	694.81m ²	2.0m	全壊	HR-76
調査区全域は表土下40cm 近現代層。下層淡黄褐色砂泥の無遺物層で、南北方向の溝4条、同方向の流路1条、土壌4基検出。うち溝2条は平安時代前期と後期のものである。西部に位置する流路は、幅15m、深さは東岸部で0.5m、中央から西岸部にかけて0.8mを測る。土壌4基のうち1基は平安時代前期のもので、境内に10~15cmの石と中央部に須恵器長頸壺が埋設されていた。調査区は推定西堀川小路に位置するため発掘調査に切り換える。〔図版3・4〕						

右京五条二坊	53-29	中・壬生検町19-25				
立会	8/13	93.15m ²	55.17m ²	0.5m	半壊	HR-64
表土下20cm 近現代層。下層は黄褐色砂泥の無遺物層。遺構の検出なし。						

右京四条一坊	54-7	中・壬生森町38-11				
立会	9/25	52.44m ²	30.89m ²	0.5m	上部削平	HR-75
表土下15cm 灰色泥砂層。15~30cm 暗灰褐色砂泥礫混層は平安時代後期。30~50cm 暗灰褐色砂泥層は遺物微片にて時期不明。遺構の検出なし。						

右京四条一坊	54-11	中・壬生森町50-26				
立会	11/22	50.19m ²	35.35m ²	0.2m	未確認	HR-85
掘削近現代層内にとどまる。						

右京四条一坊	54-13	中・壬生森町29				
立会	8/22	5431.78m ²	680.76m ²	1.63m	半壊	HR-67
北部では、表土下55cm 近現代層。55~100cm 暗茶灰色砂泥層は遺物微片にて時期不明。下層は淡茶灰色粘土の無遺物層。南部では、表土下90cm 黄褐色粘土の無遺物層で平安時代中期の土壌5基、土師器皿が多数出土する。						

右京四条一坊	54-14	中・壬生森町56- 7				
立 会	4 / 7	103.96m ²	71.62m ²	1.3m	上部削平	HR- 2
表土下115cm 近現代層。下層灰褐色泥土層は出土遺物なく時期不明。遺構の検出なし。						

右京四条一坊	54-15	中・壬生森町50-21				
立 会	12 / 26	118.95m ²	47.84m ²	0.2m	未確認	HR-99
掘削近現代層内にとどまる。						

右京五条一坊	54-29	中・壬生下溝町19				
立 会	6 / 10	85.69m ²	57.10m ²	0.9m	半壊	HR-29
表土下35cm 近現代層。35～60cm 淡褐色砂泥層60～110cm 褐色砂礫層。2層は出土遺物なく時期不明。遺構の検出なし。						

右京五条一坊	54-31	中・壬生松原町67				
立 会	8 / 20	67.86m ²	40.23m ²	0.6m	未確認	HR-65
掘削近現代層内にとどまる。						

右京五条一坊	54-32	中・壬生松原町16- 4				
立 会	7 / 19	303.71m ²	175.05m ²	1.0m	上部削平	HR-52
表土下60cm 近現代層。60～90cm 暗茶灰色泥砂炭混層は江戸時代。90～100cm 暗黄灰色泥砂層は平安時代後期。						

右京七条四坊	55-12	右・西京極西川町～北裏町 4 -14地先				
立 会	1 / 29, 2 / 7	203.50m ²	203.50m ²	1.45m	全壊	HR-102
表土下70cm 近現代層。70～90cm 黄褐色泥砂層は出土遺物なく時期不明。下層は褐色砂礫の無遺物層。遺構の検出なし。						

右京六条三坊	56- 2	右・西院西寿町18- 2				
立 会	11 / 13	484.80m ²	60.33m ²	1.65m	半壊	HR-84
東部では、表土下75cm 近現代層。下層は褐色砂礫の無遺物層。西部では、表土下100cm 近現代層。100～170cm は池あるいは旧流路と思われる泥土、砂礫層で、平安時代の包含層。縄文土器と考えられる土器片が出土する。						

右京七条三坊	56- 4	右・西京極豆田町32				
立 会	5 / 27	811.95m ²	210.00m ²	1.2m	半壊	HR-23
表土下80cm 近現代層。80～120cm 茶灰色泥砂層は遺物微片にて時期不明。遺構の検出なし。						

右京七条三坊	56-9	下・西七条八幡町30				
試掘・立会	6/27・28, 11/13・15	1746.00m ²	368.53m ²	2.35m	全壊	HR-39
北東部では、表土下65cm 近現代層直下黄褐色砂泥の無遺物層で東西方向の溝1条、土壌9基検出するが時期不明。西南部では、表土下85cm 近現代層。85~110cm 淡黄褐色砂泥層より江戸時代の遺物とともに平安時代の土師器、須恵器、緑釉椀出土。110~150cm 褐色粗砂と砂礫の互層で、旧流路の堆積土。出土遺物なく時期不明。						

右京七条三坊	56-10	下・西七条名倉町17				
立会	12/1	1331.44m ²	153.93m ²	2.75m	半壊	HR-88
表土下135cm 近現代層。下層は暗褐灰色粘土の無遺物層。遺構の検出なし。						

右京七条三坊	56-13	右・西京極大門町19				
試掘	7/16	747.03m ²	452.25m ²	3.0m	全壊	HR-44
表土下145cm 近現代層。145~160cm 青灰色泥土層160~180cm 黄褐色粘土層。2層は遺物微片にて時期不明。下層は灰色砂礫の無遺物層。遺構の検出なし。						

右京七条三坊	56-14	下・西七条北月読町41				
立会	12/1	75.99m ²	42.12m ²	1.6m	上部削平	HR-87
表土下110cm 近現代層。110~125cm 黄褐色泥砂層は遺物微片にて時期不明。125~138cm 茶褐色泥砂層138~150cm 暗褐灰色泥砂層150~160cm 灰色粘土層。3層は平安時代中期。						

右京六条二坊	57-1	右・西院西高田町20				
立会	7/25	57.27m ²	40.08m ²	不明	不明	HR-50
掘削は旧基礎の堀方内にとどまる。						

右京六条二坊	57-2	右・西院西高田町20,21-1				
立会	7/21・22	98.54m ²	59.10m ²	1.5m	半壊	HR-49
表土下68cm 近現代層。68~85cm 淡黄褐色泥砂層は出土遺物なく時期不明。下層は黄褐色泥砂の無遺物層。北部では、表土下80cm 近現代層。下層は茶褐色砂礫の無遺物層。遺構の検出なし。						

右京六条二坊	57-3	右・西院西高田町21-1				
立会	7/18	65.38m ²	39.16m ²	1.3m	半壊	HR-48
表土下30cm 近現代層。30~85cm 暗灰色泥土層85~103cm 灰褐色細砂層103~130cm 青緑灰色泥土層。3層は出土遺物なく時期不明。遺構の検出なし。						

右京六条二坊	57-10	中・壬生東高田町1-2				
立会	6/23	1581.51m ²	18.90m ²	不明	不明	HR-38
調査予定日以前に工事掘削及び基礎コンクリート終了にて調査不可能。						

右京六条二坊	57-16	中・壬生東高田町2				
試掘	12/8	584.58m ²	345.45m ²	1.6m	半壊	HR-89
北部では、表土下40cm 近現代層。下層は黄褐色砂泥の無遺物層。南西部では、表土下45cm 近現代層。45~80cm 暗黄褐色泥砂層は出土遺物なし。下層黄灰色砂泥の無遺物層で南へ傾斜する池の汀線を検出する。出土遺物微片にて時期不明。						

右京六条二坊	57-17	下・西七条御前田町14-1・2				
立会	3/20・26	266.25m ²	86.10m ²	2.05m	半壊	HR-119
表土下60cm 近現代層。下層淡黄灰色粘土の無遺物層で土壌1基検出するが遺物微片にて時期不明。						

右京六条二坊	57-18	下・西七条御前田町17-2				
立会	2/10・12	73.28m ²	73.28m ²	1.9m	全壊	HR-106
表土下45cm 近現代層。下層は黄褐色泥砂の無遺物層。遺構の検出なし。						

右京七条二坊	57-19	下・西七条西石ヶ坪町1-2				
立会	5/6	59.91m ²	38.34m ²	1.2m	半壊	HR-13
表土下70cm 近現代層。70~110cm 暗青灰色泥土層110~120cm 褐色砂礫層。2層は出土遺物なく時期不明。調査区全域が旧流路の堆積土と思われる。遺構の検出なし。						

右京七条二坊	57-20	下・西七条東石ヶ坪町16				
立会	3/17・20	254.70m ²	149.50m ²	1.6m	半壊	HR-118
東部では、表土下65cm 近現代層。65~100cm 茶褐色粘土層100~130cm 黄褐色粘土層130~140cm 淡黄灰色微砂層。3層は出土遺物なく時期不明。西部では、表土下85cm 近現代層。85~105cm 黄褐色粘土層105~160cm 茶褐色粘土層。2層は出土遺物なく時期不明。遺構の検出なし。						

右京七条二坊	57-21	下・西七条掛越町21				
立会	6/16	63.53m ²	37.83m ²	1.4m	半壊	HR-34
表土下15cm 近現代層。15~20cm 褐色砂礫層は遺物微片にて時期不明。下層は黄褐色砂泥の無遺物層。遺構の検出なし。						

西市跡(右京七条二坊)	57-25	下・西七条東石ヶ坪町55-4				
立会	2/4	59.77m ²	59.77m ²	0.3m	未確認	HR-104
掘削近現代層内にとどまる。						

西市跡(右京七条二坊)	57-26	下・西七条東石ヶ坪町51				
立会	4/4	43.20m ²	25.81m ²	0.3m	未確認	HR-1
掘削近現代層内にとどまる。						

西市跡(右京七条二坊)	57-27	下・西七条市部町76-2				
立会	7/30	71.50m ²	42.77m ²	0.3m	未確認	HR-58
掘削近現代層にとどまる。						

西市跡(右京七条二坊)	57-28	下・西七条比輪田町9				
立会	7/3	114.92m ²	19.44m ²	不明	不明	HR-42
調査予定日以前に工事掘削及び基礎コンクリート終了にて調査不可能。						

西市跡(右京七条二坊)	57-31	下・西七条市部町3				
立会	3/10	51.97m ²	31.18m ²	0.3m	未確認	HR-117
掘削近現代層内にとどまる。						

西市跡(右京七条二坊)	57-32	下・西七条西石ヶ坪町～北西野町15地先				
立会	6/4～7	141.31m ²	141.31m ²	1.7m	全壊	HR-27
表土下36cm 近現代層。36～67cm 褐灰色泥土層は出土遺物なく時期不明。調査区の一部に層をなす濃茶褐色泥砂炭混層は厚さ30cm 前後で、層中より縄文時代晩期の深鉢出土。下層は淡茶灰色粘土の無遺物層。〔図版5〕						

西市跡(右京七条二坊)	57-34	下・西七条市部町91				
立会	4/30	130.00m ²	74.17m ²	0.6m	半壊	HR-15
表土下15cm 近現代層。15～30cm 茶灰色泥砂層は出土遺物なく時期不明。下層褐色砂泥の無遺物層で南北方向の溝1条検出するが、出土遺物なく時期不明。						

西市跡(右京七条二坊)	57-35	下・西七条比輪田町				
立会	5/23・24	552.05m ²	151.70m ²	1.2m	半壊	HR-18
調査区の大部分は旧建造物の基礎が表土下120cm まで残存しており、基礎部分以外では、表土下80cm 近現代層。80～100cm 暗灰色泥砂礫混層は平安時代中期。下層は暗灰色砂礫の無遺物層。						

西市跡(右京七条二坊)	57-38	下・西七条北西野町				
立会	4/10	58.84m ²	36.81m ²	1.14m	半壊	HR-3
表土下50cm 濃茶褐色泥砂層は遺物微片にて時期不明。下層濃褐色泥砂礫混の無遺物層で土壌1基検出するが出土遺物なく時期不明。						

右京六条一坊	58-3	下・中堂寺庄ノ内町1-28				
立会	7/19・23	84.01m ²	80.00m ²	1.9m	全壊	HR-51
表土下40cm 近現代層。40～60cm 暗茶褐色泥砂礫混層は遺物微片にて時期不明。下層は褐色砂泥の無遺物層。遺構の検出なし。						

右京七条一坊	58-11	下・西七条西八反田町74				
立会	7/18	74.39m ²	39.83m ²	1.2m	半壊	HR-47
表土下45cm 近現代層。45～85cm 褐色泥砂層は出土遺物なく時期不明。下層は黄褐色粘土の無遺物層。遺構の検出なし。						

右京七条一坊	58-13	下・西七条東八反田町6				
立会	5/25	726.46m ²	249.28m ²	1.4m	半壊	HR-9
表土下70cm 近現代層。70～90cm 茶褐色砂泥層90～140cm 黄褐色砂礫層。2層は出土遺物なく時期不明。遺構の検出なし。						

右京七条一坊	58-14	下・西七条西八反田町100				
立会	9/13	213.10m ²	124.74m ²	1.15m	半壊	HR-72
表土下45cm 近現代層。45～50cm 灰色小礫層50～65cm 黄灰色細砂層65～90cm 灰色砂礫層。3層は出土遺物なく時期不明。遺構の検出なし。						

西市跡(右京七条一坊)	58-22	下・西七条御領町13				
立会	5/24	66.00m ²	38.88m ²	1.1m	半壊	HR-19
表土下15cm 近現代層。15～50cm 濃茶褐色砂泥層は遺物微片のため時期不明。下層は黄褐色砂泥礫混の無遺物層。遺構の検出なし。						

西市跡(右京七条一坊)	58-24	下・西七条北東野町63				
立会	4/16	140.09m ²	83.55m ²	0.9m	半壊	HR-11
表土下40cm 近現代層。40～55cm 茶褐色砂泥層は出土遺物なく時期不明。下層黄褐色砂泥の無遺物層で土壌2基検出。うち1基は平安時代で、他の1基は出土遺物なく時期不明。						

右京七条一坊	58-26	下・朱雀北ノ口町30				
立会	12/11	92.69m ²	64.01m ²	1.15m	半壊	HR-90
表土下40cm 近現代層。40～50cm 灰褐色砂泥層50～80cm 黄灰色砂泥層。2層は出土遺物なく時期不明。下層は黄褐色砂泥の無遺物層。遺構の検出なし。						

右京八条三坊	60-6	南・吉祥院向田東町16				
試掘	12/22	1295.16m ²	753.00m ²	1.5m	半壊	HR-96
表土下120cm 近現代層。120～170cm 茶灰色砂泥層より土師器微片出土するが時期不明。下層褐色砂礫層は出土遺物なく時期不明。調査区全域が旧流路の堆積土である。遺構の検出なし。						

右京八条三坊	60-7	南・吉祥院向田東町17,18				
試掘	6/17	681.52m ²	392.46m ²	1.0m	残存	HR-35
表土下100cm 近現代層。100～115cm 淡茶灰色砂泥層は出土遺物なく時期不明。115～160cm 褐色砂礫層は旧流路の堆積土で遺構、遺物の検出なし。						

右京九条三坊	60-10	南・吉祥院西ノ庄西中町2～4				
試掘	1/14	1307.61m ²	416.38m ²	3.0m	全壊	HR-100
調査区全域が表土下300cmまで現代の土取跡である。						

右京九条三坊	60-12	南・吉祥院前河原町地先				
立会	7/28～8/4	186.50m ²	186.50m ²	1.13m	全壊	HR-57
表土下70cm近現代層。70～90cm茶褐色砂礫層、下層褐色砂礫層。2層は出土遺物なく時期不明。大部分は旧埋設管工事掘方内にとどまる。遺構の検出なし。						

右京九条三坊	60-13	南・吉祥院中河原西屋敷町34地先				
立会	5/6	30.90m ²	30.90m ²	0.5m	未確認	HR-14
掘削近現代層内にとどまる。						

右京九条三坊	60-14	南・吉祥院西ノ庄猪之馬場町1				
試掘	11/13	1332.34m ²	25.17m ²	2.0m	半壊	HR-83
調査区全域で、表土下60cm近現代層。60～150cmは砂礫と泥土が互層をなす旧流路の堆積。出土遺物なし。下層は黄褐色砂礫の無遺物層。						

右京八条二坊	61-2	下・西七条南月読町98-1,南衣田町10-1				
試掘	2/28	418.43m ²	303.72m ²	2.05m	全壊	HR-113
東部・西部では、表土下60cm近現代層。60～70cm茶褐色砂泥層は遺物微片にて時期不明。下層黄褐色砂泥層は平安時代。茶褐色砂泥層にて江戸時代の土壌2基、南北方向の溝1条検出。黄褐色砂泥層で平安時代後期の土壌1基検出。北部でも表土下10cm茶灰色砂泥礫混層で固く締った面となる。路面と考えられる層を5面と重複する東西方向の溝2条検出。推定七条大路路面に位置し、遺構の残存状況が良好なため発掘調査に切り換える。〔図版3〕						

西市跡(右京八条二坊)	61-7	下・西七条南西野町51-14・15				
立会	10/17	44.80m ²	26.73m ²	0.4m	上部削平	HR-80
表土下25cm暗褐色泥砂層。25～40cm暗黄灰色砂泥層は出土遺物微片にて時期不明。遺構の検出なし。						

右京八条二坊	61-15	下・七条御所ノ内北町67				
立会	12/18・22	274.14m ²	169.60m ²	1.8m	半壊	HR-94
表土下50cm近現代層。50～150cm灰褐色泥土と細砂の互層で旧流路の堆積である。摩滅した遺物が出土する。下層は茶灰色砂礫の無遺物層。						

右京八条二坊	61-17	下・西七条石井町45地先				
立会	3/5	15.90m ²	15.90m ²	1.2m	全壊	HR-116
東部では、表土下70cm近現代層。70cm灰色泥土層を東肩とする南北方向の旧流路を検出。西部では、70～120cm灰褐色砂礫層は旧流路の堆積土である。遺物の検出なし。						

右京八条二坊		61-18	下・七条御所ノ内中町 6			
立 会	8 / 26~28	76.58m ²	45.63m ²	1.3m	半壊	HR-69
表土下55cm 近現代層。55~76cm 灰褐色砂泥層は出土遺物なく時期不明。76~110cm 黄褐色砂泥層110~130cm 褐灰色砂礫層。2層は出土遺物なく時期不明。調査区の東半分は東へ傾斜する池状の地形を呈す。堆積層よりの出土遺物なし。						

右京八条二坊		61-20	下・梅小路西中町 7			
立 会	7 / 2	63.45m ²	38.04m ²	0.7m	半壊	HR-41
表土下50cm 近現代層。50~70cm 褐色泥砂層は平安時代。下層は褐灰色砂礫の無遺物層。						

右京八条二坊		61-22	下・梅小路西中町地先			
立 会	4 / 21・22	176.90m ²	176.90m ²	1.8m	全壊	HR-6
表土下20cm 近現代層。20~40cm 褐色砂泥層は出土遺物なく時期不明。40~60cm 黄褐色砂泥層は遺物微片にて時期不明。60~180cm 青灰色砂泥層は出土遺物なく時期不明。遺構の検出なし。						

右京八条二坊		61-24	下・七条御所ノ内南町72			
立 会	5 / 27	165.88m ²	92.99m ²	1.2m	半壊	HR-22
表土下65cm 近現代層。65~95cm 灰褐色砂泥層は遺物微片にて時期不明。95~120cm 灰色細砂層は出土遺物なく時期不明。灰褐色砂泥層で柱穴 1 基検出するが遺物微片にて時期不明。調査区東部では、表土下60cm 黄褐色砂泥層で平安時代の南北方向の溝 1 条検出。						

右京九条二坊		61-26	下・梅小路高畑町地先			
立 会	4 / 12	30.90m ²	30.90m ²	不明	不明	HR-7
調査予定日以前に工事掘削及び基礎コンクリート終了にて調査不可能。						

右京八条一坊		62- 1	下・西七条南東野町 4			
立 会	6 / 12	179.07m ²	141.90m ²	1.8m	半壊	HR-33
表土下70cm 近現代層。70~80cm濃褐色泥砂礫混層は出土遺物なく時期不明。下層は暗褐色砂礫の無遺物層。遺構の検出なし。						

右京八条一坊		62- 2	下・西七条南東野町 8			
試 掘	7 / 25~31	403.45m ²	253.30m ²	1.4m	半壊	HR-55
調査区全域で表土下20cm 近現代層直下、黄褐色砂泥の無遺物層。南部では、江戸時代の土塙 2 基、室町時代の井戸 1 基を検出。北部では、礫を敷きつめた路面を検出。推定七条大路に位置する。江戸時代 8 基、室町時代 3 基、平安時代後期 3 基の土塙及び室町時代の柱穴 2 基、井戸 1 基検出。〔図版 3〕						

右京八条一坊		62- 3	下・西七条東久保町18-21			
立 会	12 / 25	46.20m ²	45.15m ²	0.2m	未確認	HR-98
掘削近現代層内にとどまる。						

右京八条一坊	62-6	下・西七条東久保町55				
試掘	9/11	27352.28m ²	336.20m ²	5.35m	全壊	HR-71
北部では、表土下100cm 近現代層。下層は褐色砂礫と粗砂の互層。南部では、表土下100～140cm 黄灰色砂泥層、下層は灰色砂礫層となる。北部と南部では堆積状況は異なるが、旧流路の堆積と思われる。堆積土よりの出土遺物はなく時期不明。						

右京八条一坊	62-7	下・西七条東久保町55				
立会	10/22	27352.28m ²	56.00m ²	3.15m	半壊	HR-81
表土下82cm 近現代層。82～102cm 黄褐色粘土層102～130cm 茶褐色泥砂層130～148cm 黄褐色泥砂層。3層は出土遺物なく時期不明。下層は砂と砂礫の互層である。遺構の検出なし。						

右京九条一坊	62-9	南・唐橋赤金町26地先				
立会	6/3	900.00m ²	900.00m ²	1.3m	全壊	HR-26
表土下70cm 近現代層。70～80cm 暗褐色泥砂層80～90cm 濃褐色泥砂層。2層は平安時代。90～115cm 暗褐色砂層115～130cm 暗灰色砂層。2層は出土遺物なく時期不明。遺構の検出なし。						

右京九条一坊	62-15	南・唐橋井園町49				
立会	6/26	586.56m ²	169.57m ²	0.44m	未確認	HR-110
掘削近現代層内にとどまる。						

西寺跡(右京九条一坊)	62-19	南・唐橋西寺町32～高田町地先				
立会	4/22～6/3	500.00m ²	500.00m ²	1.7m	全壊	HR-8
西部では、表土下40cm 近現代層より平安時代前期の軒平・軒丸瓦が多数出土。40～80cm 青灰色泥砂層は出土遺物なく時期不明。下層灰色粘土層より古墳時代後期の須恵器杯、土師器出土。堆積状況から旧流路の堆積である。中央部でも、表土下50cm 近現代層より平安時代前期の軒平・軒丸瓦多量に出土。50～70cm 灰褐色砂泥層より平安時代前期の土師器皿・高杯、緑釉椀・耳皿、須恵器杯、緑釉平瓦、軒平・軒丸瓦が出土。下層は褐色砂礫の無遺物層。灰褐色砂泥層で土壌3基検出、平安時代前期2基、中期1基。東部では、表土下30～60cm 茶灰色細砂層。下層灰褐色砂礫層。遺構、遺物の検出なし。〔図版7・9・13〕						

西寺跡(右京九条一坊)	62-21	南・唐橋西寺町33				
立会	7/16	90.67m ²	72.66m ²	不明	不明	HR-46
調査予定日以前に工事掘削及び基礎コンクリート終了にて調査不可能。						

西寺跡(右京九条一坊)	62-26	南・唐橋西寺町30				
立会	11/4・5	221.97m ²	221.97m ²	2.0m	半壊	HR-82
南部では、表土下45cm 近現代層。45～90cm 褐色泥砂炭混層は平安時代中期で土師器皿、灰釉椀、瓦出土。下層は灰色砂礫の無遺物層。褐色泥砂炭混層にて平安時代中期の土壌1基検出。境内より土師器皿、多量の平・丸瓦出土。中央部西壁断面では、表土下40cm の褐色泥砂炭混層で凝灰炭を設置した平安時代中期の柱穴1基検出。土師器皿、須恵器甕、軒平瓦出土。						

中臣遺跡	63-21	山・勸修寺西栗栖野町40-10				
立会	1/21	128.00m ²	128.00m ²	0.15m	未確認	RT-32
掘削近現代層内にとどまる。						

中臣遺跡	63-27	山・勸修寺西金ケ崎89-1, 西栗栖野町50				
試掘	8/19	329.00m ²	54.60m ²	0.5m	上部削平	RT-16
表土下60cm 近現代層。下層は黄褐色泥砂の無遺物層。遺構、包含層の検出なし。						

中臣遺跡	63-30	山・勸修寺西栗栖野町33				
試掘	12/15	325.00m ²	158.00m ²	2.0m	上部削平	RT-26
表土下30cm 近現代層。下層は黄褐色砂泥の無遺物層。遺構、包含層の検出なし。						

中臣遺跡	63-39	山・勸修寺西栗栖野町11				
試掘	8/7	269.48m ²	120.90m ²	0.75m	残存	RT-14
表土下150cm 近現代層。150~180cm 暗褐色泥砂層は遺物微片にて時期不明。遺構の検出なし。						

中臣遺跡	63-42	山・勸修寺西栗栖野町19-1・4, 20, 22-2・4				
立会	4/8	474.60m ²	137.69m ²	0.3m	上部削平	RT-2
表土下10cm 近現代層。10~30cm 褐色泥砂層は出土遺物なく時期不明。遺構の検出なし。						

中臣遺跡	63-57	山・勸修寺西金ケ崎36-3				
試掘	6/26~7/9	273.00m ²	48.60m ²	0.5m	半壊	RT-10
表土下210cm 近現代層。210~220cm 暗茶褐色粘土層は遺物微片にて時期不明。下層淡黄褐色粘土の無遺物層で住居址の一部を検出。床面は、はり床を行なっていた。検出面から床面は10~20cmを測り、壁溝の幅は20~35cm、深さは10cm。床面は古墳時代前期で、土師器壺・壺が散乱していた。住居址内南側で貯蔵穴1基を検出。穴内より土師器片口鉢・鉢・高杯など出土。〔図版4・5・12〕						

中臣遺跡	63-61	山・勸修寺東栗栖野町87地先~東野舞台町地先				
立会	12/11	976.40m ²	976.40m ²	1.5m	未確認	RT-25
掘削近現代層内にとどまる。						

中臣遺跡	63-71	山・勸修寺東金ケ崎25				
立会	10/2	87.64m ²	51.57m ²	0.62m	不明	RT-20
調査予定日以前に工事掘削及び基礎コンクリート終了にて調査不可能。						

勸修寺境内		山・勸修寺下ノ茶屋町				
立会	1/27, 2/3~6	392.00m ²	392.00m ²	1.1m	全壊	RT-31
表土下45cm 近現代層。45~65cm 茶灰色砂泥層より鎌倉時代の土師器皿、瓦出土。65~85cm 暗褐色砂泥層は出土遺物なく時期不明。下層茶灰色砂礫の無遺物層で土壌9基検出。うち平安時代前期の土壌1基より緑釉火舎出土。縄文時代の土壌2基より深鉢出土。他の6基は出土遺物なく時期不明。〔図版5〕						

山科本願寺跡		山・西野様子見町1-7				
立会	12/15	609.65m ²	162.12m ²	1.4m	半壊	RT-27
表土下120cm 近現代層。下層は茶褐色土の無遺物層。遺構、包含層の検出なし。						

山科本願寺跡隣接地		山・竹鼻サイカシ町13				
試掘	4/8	12346.00m ²	961.32m ²	3.05m	全壊	RT-1
表土下40cm 近現代層。40~70cm 濃茶褐色砂泥層より江戸時代の瓦出土。下層は濃褐色砂礫の無遺物層。東部では、表土下20cm 近現代層。20~70cm 濃褐色泥砂層より江戸時代の瓦出土。下層茶灰色砂礫の無遺物層で江戸時代の鑄造施設と考えられる土壌1基検出。墳内より釘など出土。						

元屋敷町廃寺		山・大塚大岩27-14				
立会	6/3	101.11m ²	4.14m ²	0.4m	未確認	RT-7
掘削近現代層内にとどまる。						

法興院跡		中・竹屋町通河原町東入末丸町282				
立会	8/12・28	528.90m ²	270.00m ²	1.65m	半壊	RT-15
表土下60cm 近現代層。60~100cm 淡灰褐色砂層は出土遺物なく時期不明。100~160cm 褐色細砂層で江戸時代の土壌1基検出。墳内より土師器皿・鍋が出土。160cm 褐色細砂層は時期不明。						

法興院跡		中・河原町通夷川上ル指物町326				
立会	6/2	94.96m ²	75.46m ²	1.4m	上部削平	RT-19
表土下60cm 近現代層。60~120cm 茶灰色砂泥礫混層は遺物微片にて時期不明。120~140cm 暗灰色砂礫層は出土遺物なく時期不明。遺構の検出なし。						

平安京跡隣接地		中・二条通木屋町西入樋之口町472-2				
立会	10/6	215.65m ²	55.44m ²	1.65m	上部削平	RT-21
表土下105cm 近現代層。105~117cm 灰色泥土層は江戸時代。117~135cm 暗黄灰色泥砂層は遺物微片にて時期不明。135~165cm 淡黄灰色砂層は旧流路の堆積土である。						

遺跡範囲外		東・祇園町北側347				
試掘	5/7	1156.56m ²	247.85m ²	2.0m	全壊	RT-3
中央部では、表土下50cm 近現代層。50~70cm 暗灰褐色泥砂層は江戸時代。70~80cm 暗褐色灰色泥砂層は室町時代。下層は茶灰色泥砂の無遺物層。暗褐色泥砂層で室町時代の土壌4基検出。茶灰色泥砂層で平安時代後期の土壌9基、柱穴1基検出。調査区は周知の遺跡範囲外であるが、遺構、包含層とも残存状況が良好であった。						

六波羅政庁跡		東・問屋町通五条下ル2丁目上人町442-2				
立会	7/10	97.96m ²	33.58m ²	不明	不明	RT-11
調査予定日以前に工事掘削及び基礎コンクリート終了にて調査不可能。						

六波羅政庁跡		東・大黒町通松原下ル2丁目山城町279				
立会	9/8	95.81m ²	22.27m ²	0.3m	未確認	RT-18
掘削近現代層内にとどまる。						

六波羅政庁跡		東・七条通本町東入本町新六丁目215				
立会	10/17	88.69m ²	62.12m ²	1.25m	全壊	RT-23
表土下65cm 近現代層。65～83cm 灰色砂泥層は遺物微片にて時期不明。下層は灰色粗砂の無遺物層。遺構の検出なし。						

六波羅政庁跡		東・大和大路通四条下ル4丁目小松町143-1・2				
立会	11/12～21	322.30m ²	256.54m ²	2.6m	全壊	RT-24
中央部では、表土下30cm 近現代層。30～70cm 灰褐色泥砂層は江戸時代。70～130cm 茶灰色泥砂層は室町時代。下層淡黄灰色砂泥の無遺物層で室町時代の土壌2基検出。境内より土師器皿が多数出土。鎌倉時代の土壌1基より軒平瓦が出土する。東部では、表土下180cm 黄灰色粗砂の無遺物層で東へ傾斜する池状の堆積を検出、堆積中より室町時代の土師器皿、丸・平瓦が多数出土する。						

六波羅政庁跡		東・本町通五条下ル本町三丁目99-1				
立会	2/4・5	222.50m ²	176.59m ²	1.5m	上部削平	RT-33
表土下150cm 近現代層。下層は黄灰色砂泥の無遺物層。遺構、包含層の検出なし。						

六波羅政庁跡		東・本町通正面上ル本町四丁目				
立会	3/2	71.38m ²	49.20m ²	0.9m	上部削平	RT-37
表土下40cm 近現代層。40～90cm 暗灰色砂泥層は江戸時代。下層暗黄色砂泥層は出土遺物なく時期不明。						

鳥辺野		東・今熊野剣ノ宮町8-16				
立会	5/8	92.34m ²	44.55m ²	1.1m	未確認	RT-4
掘削近現代層内にとどまる。						

鳥辺野		東・今熊野剣ノ宮町8-17				
立会	5/8	70.77m ²	42.45m ²	1.2m	半壊	RT-5
表土下120cm 近現代層。下層は褐色砂泥の無遺物層。遺構、包含層の検出なし。						

鳥辺野		東・今熊野剣ノ宮町8-11				
立会	5/8	73.08m ²	43.50m ²	1.0m	半壊	RT-6
表土下40cm 近現代層。40~70cm 青灰色泥砂層は出土遺物なく時期不明。下層は褐色砂泥の無遺物層。遺構の検出なし。						

鳥辺野		東・今熊野南日吉町				
立会	6/7	2900.00m ²	145.00m ²	2.0m	全壊	RT-8
表土下200cm 近現代層。直下岩盤となる。遺構、包含層の検出なし。						

鳥辺野		東・鞆町通正面下ル上堀詰町277-5				
立会	8/4	61.16m ²	47.60m ²	1.2m	上部削平	RT-13
表土下30cm 近現代層。30~60cm 褐灰色砂泥礫混層は江戸時代。60~120cm 褐色粗砂層は出土遺物なく時期不明。遺構、包含層の検出なし。						

鳥辺野		東・今熊野南日吉町76-14・15				
立会	10/6・11	816.52m ²	96.00m ²	不明	不明	RT-22
調査予定日以前に工事掘削及び基礎コンクリート終了し調査不可能。						

鳥辺野		東・五条橋東六丁目583-58				
立会	1/9	71.72m ²	32.40m ²	1.6m	半壊	RT-28
表土下50cm 近現代層。下層は茶灰色粘土の無遺物層。遺構、包含層の検出なし。						

鳥辺野		東・五条通東大路東入白糸町地先~五条橋東六丁目地先				
立会	2/20・21	57.80m ²	57.80m ²	1.4m	全壊	RT-34
表土下140cm 近現代層。下層は黄灰色砂泥の無遺物層。遺構、包含層の検出なし。						

鳥辺野		東・今熊野日吉町14-1				
立会	2/24	87.25m ²	51.92m ²	1.2m	半壊	RT-35
調査区全域で、近現代層直下黄灰色粘土の無遺物層。遺構、包含層の検出なし。						

鳥辺野		東・渋谷通東大路東入常盤町459地先~清閑寺池田町地先				
立会	3/4~17	1405.39m ²	1405.39m ²	1.5m	全壊	RT-38
表土下20cm 近現代層。下層は淡灰色砂泥の無遺物層。遺構、包含層の検出なし。						

法住寺殿跡		東・三十三間堂廻町655				
立会	7/15	2000.29m ²	22.00m ²	0.9m	上部削平	RT-12
表土下50cm 近現代層。50~70cm 茶灰色泥砂礫混層70~80cm 暗黄灰色砂泥礫混層80~90cm 暗灰色泥砂層。遺構、遺物の検出なし。						

法住寺殿跡		東・大佛南門通大和大路東入上池田町540-3, 今熊野池田町34				
立会	1/12	164.59m ²	140.00m ²	2.2m	半壊	RT-29
表土下120cm 近現代層。下層は淡黄灰色泥砂の無遺物層。遺構、包含層の検出なし。						

法性寺跡		東・本町十九丁目739				
立会	6/25	145.78m ²	79.64m ²	0.4m	未確認	RT-9
掘削近現代層内にとどまる。						

法性寺跡		東・本町十五丁目815-3				
立会	8/28	118.79m ²	65.93m ²	1.4m	半壊	RT-17
表土下65cm 近現代層。65~80cm 茶灰色砂泥層は江戸時代。80~100cm 灰褐色砂泥層より室町時代の瓦出土。下層は淡褐色細砂の無遺物層。遺構の検出なし。						

法性寺跡		東・泉涌寺東林町地先				
立会	1/20・31, 2/7・10	674.00m ²	674.00m ²	1.4m	全壊	RT-30
表土下60cm 近現代層。下層は黄灰色砂泥の無遺物層。遺構、包含層の検出なし。						

法性寺跡		伏・深草正覚町9地先~願成町18地先				
立会	2/25	84.12m ²	84.12m ²	1.38m	上部削平	RT-36
表土下105cm 近現代層。105~120cm 茶褐色泥砂層は遺物微片にて時期不明。120~138cm 淡茶褐色泥砂層より古墳時代の土師器甕・壺出土。遺構の検出なし。						

法性寺跡		伏・深草願成町10-5				
立会	7/26	233.48m ²	92.42m ²	0.44m	未確認	RT-39
掘削近現代層内にとどまる。						

鳥羽離宮跡	64-14	伏・中島宮ノ前町23-1, 他9筆				
試掘	3/2	4118.95m ²	360.00m ²	1.6m	全壊	TB-34
東部では、表土下30cm 近現代層。下層黄褐色粘土の無遺物層で西北方向の池の汀線を検出。池堆積土より平安時代後期の瓦出土。遺構の残存状況が良好なため、発掘調査に切り換える。						

鳥羽離宮跡	64-22	伏・中島中道町13-1				
試掘	9/24	891.00m ²	891.00m ²	0.49m	未確認	TB-21
掘削近現代層内にとどまる。						

鳥羽離宮跡	64-27	伏・中島前山町3-4・12・13・20				
試掘	5/1	694.64m ²	293.25m ²	1.1m	残存	TB-1
調査区全域で、表土下160cm 近現代層。160～190cm 淡茶灰色粘土層190～230cm 青灰色泥土層。堆積状況より、低湿地の堆積土である。						

鳥羽離宮跡	64-31	伏・中島前山町6-3				
立会	1/12・13	472.39m ²	132.00m ²	1.2m	上部削平	TB-32
表土下80cm 近現代層。下層は暗黄褐色泥砂の無遺物層。遺構、包含層の検出なし。						

鳥羽離宮跡	64-32	伏・中島中道町31-7,前山町26-3				
試掘	5/6	4981.56m ²	656.08m ²	3.5m	残存	TB-2
表土下150cm 近現代層。150～180cm 青灰色泥砂層180～220cm 灰色泥砂層220～240cm 灰色砂礫層で堆積状況より、低湿地の堆積土で、下層は青灰色礫の無遺物層。遺構の検出なし。						

鳥羽離宮跡	64-33	伏・中島前山町				
立会	6/17	73.27m ²	73.27m ²	1.05m	全壊	TB-11
表土下75cm 近現代層。75～105cm 淡青灰色微砂層は出土遺物なく時期不明。遺構の検出なし。						

鳥羽離宮跡	64-34	伏・中島前山町4-2				
立会	11/1	741.06m ²	144.68m ²	1.0m	未確認	TB-26
掘削近現代層内にとどまる。						

鳥羽離宮跡	65-38	伏・竹田中殿町15				
試掘	1/21	2000.00m ²	160.32m ²	2.48m	半壊	TB-33
表土下130cm 近現代層。130～200cm 暗青灰色砂泥層は旧流路の堆積土で室町時代から江戸時代の土師器皿、瓦器椀、曲物出土。						

鳥羽離宮跡	65-41	伏・竹田桶ノ井町50				
試掘	6/10	659.80m ²	371.20m ²	1.5m	全壊	TB-8
表土下50cm 近現代層。50～90cm 灰色粘土層は遺物微片にて時期不明。90～140cm 灰色砂礫層は旧流路の堆積土。摩滅した弥生土器甕・壺、平安時代の土師器、須恵器を出土。						

鳥羽離宮跡	65-46	伏・竹田内畑町75-1				
立会	7/11	281.95m ²	281.95m ²	0.3m	未確認	TB-12
掘削近現代層内にとどまる。						

鳥羽離宮跡	65-60	伏・竹田小屋ノ内町50,内畑町67-2				
試掘	9/12	450.35m ²	171.56m ²	0.6m	未確認	TB-20
掘削近現代層内にとどまる。						

鳥羽離宮跡	65-71	伏・竹田内畑町地先				
立会	5/17	13.80m ²	13.80m ²	1.3m	全壊	TB-4
工事掘削は、幅、深さとも旧埋設管工事掘方内にとどまる。						

鳥羽離宮跡	65-84	伏・竹田内畑町119-1・6, 306-2				
立会	3/13	336.00m ²	34.49m ²	不明	不明	TB-14
調査予定日以前に工事掘削及び基礎コンクリート終了にて調査不可能。						

鳥羽離宮跡	65-87	伏・竹田内畑町16地先				
立会	12/5	15.60m ²	15.60m ²	1.3m	全壊	TB-29
表土下100cm 近現代層。100～115cm 茶褐色泥砂層は出土遺物なく時期不明。下層淡灰褐色砂礫の無遺物層で、西肩部に凝灰岩を使用した南北方向の溝を検出。出土遺物なく時期不明。						

鳥羽離宮跡	65-88	伏・竹田内畑町地先				
立会	5/17	81.60m ²	81.60m ²	1.2m	全壊	TB-3
発掘調査済み。						

鳥羽離宮跡	65-122	伏・竹田浄菩提院町地先				
立会	7/28, 8/7	67.30m ²	67.30m ²	1.82m	全壊	TB-15
表土下102cm 近現代層。102～142cm 暗青灰色泥土層142～182cm 暗灰色泥土層。2層は出土遺物なく時期不明。						

鳥羽離宮跡	65-126	伏・竹田真幡木町41-4				
立会	11/27	142.74m ²	84.51m ²	0.3m	未確認	TB-28
掘削近現代層内にとどまる。						

鳥羽離宮跡	65-133	伏・中島宮ノ前町7-1				
立会	3/5	533.00m ²	25.60m ²	4.5m	全壊	TB-35
表土下120cm 近現代層。120～225cm 灰色粘土層は出土遺物なく時期不明。遺構、包含層の検出なし。						

鳥羽離宮跡	65-136	伏・竹田松林町25-2				
試掘	12/20	600.00m ²	400.00m ²	1.2m	残存	TB-30
表土下120cm 近現代層。120～150cm 青灰色砂層は出土遺物なく時期不明。遺構、包含層の検出なし。						

鳥羽離宮跡	65-139	伏・中島掘端町19				
試掘・立会	9/11, 10/7・8	6036.00m ²	2532.00m ²	7.0m	全壊	TB-19
表土下160cm 近現代層。160～240cm 灰色泥土層は旧流路の堆積土と思われる。平安時代及び古墳時代の土師器出土。						

鳥羽離宮跡	65-141	伏・中島堀端町62-3				
立会	10/28	213.97m ²	101.24m ²	1.1m	上部削平	TB-24
表土下15cm 近現代層。15~100cm 黄褐色泥砂層100~110cm 淡灰色微砂層。2層は出土遺物なく時期不明。遺構の検出なし。						

鳥羽離宮跡	65-146	伏・竹田踞川町5				
試掘	9/24	706.39m ²	382.29m ²	0.29m	残存	TB-22
表土下40cm 近現代層。40~58cm 淡灰色粗砂層は出土遺物なく時期不明。遺構の検出なし。						

鳥羽離宮跡	65-147	伏・竹田薬屋町50-1				
立会	11/7	751.98m ²	109.85m ²	0.5m	未確認	TB-27
掘削近現代層内にとどまる。						

鳥羽離宮跡	65-151	伏・竹田田中宮町地先				
立会	8/6	115.20m ²	115.20m ²	1.4m	全壊	TB-16
表土下80cm 近現代層。80~110cm 黄褐色粘土層110~140cm 暗灰青色泥土層。2層は出土遺物なく時期不明。遺構の検出なし。						

鳥羽離宮跡	65-152	伏・竹田田中宮町34,他				
試掘	7/10	10927.00m ²	2868.00m ²	1.5m	上部削平	TB-13
南部では、表土下70cm 近現代層。下層は黄灰色粘土の無遺物層。他の部分では、表土下70~110cm 灰褐色砂泥層110~185cm 淡灰色砂礫層。2層は旧流路の堆積土である。遺構、遺物の検出なし。						

下鳥羽遺跡		伏・下鳥羽北ノ口町31-2				
立会	6/10	690.00m ²	48.60m ²	1.3m	半壊	TB-9
表土下95cm 近現代層。95~110cm 灰褐色泥砂層は遺物微片にて時期不明。110~130cm 濃茶褐色泥砂層より弥生時代後期から古墳時代前期にかけての壺出土。遺構の検出なし。						

植物園北遺跡	66-4	北・上賀茂岩ヶ垣内町49,52				
立会	5/12	653.86m ²	312.29m ²	1.0m	未確認	RH-8
掘削近現代層内にとどまる。						

植物園北遺跡	66-5	北・上賀茂岩ヶ垣内町19				
立会	5/28	368.03m ²	38.86m ²	0.3m	未確認	RH-11
掘削近現代層内にとどまる。						

植物園北遺跡	66-7	北・上賀茂桜井町54-1・2				
立会	5/22	371.82m ²	53.78m ²	0.6m	未確認	RH-10
掘削近現代層内にとどまる。						

植物園北遺跡	66-10	北・上賀茂桜井町59-2				
立会	9/11	170.15m ²	84.65m ²	0.6m	不明	RH-18
調査予定日以前に工事掘削及び基礎コンクリート終了にて調査不可能。						

植物園北遺跡隣接地	66-14	左・下鴨前萩町24-1				
試掘	2/6	465.19m ²	245.00m ²	1.4m	全壊	RH-20
調査区全域で、近現代、江戸時代の土壌、包含層を検出。						

相国寺境内隣接地	66-16	上・上御霊前通室町西入玄蕃町46				
立会	5/14	308.85m ²	105.01m ²	0.25m	未確認	RH-9
掘削近現代層内にとどまる。						

相国寺境内	66-23	上・室町通寺ノ内上ル下柳原北半町204				
立会	4/23	235.71m ²	140.97m ²	1.1m	上部削平	RH-4
表土下40cm 近現代層。40～70cm 茶褐色泥砂層は出土遺物なく時期不明。70～110cm 茶灰色泥砂層より室町時代の土師器皿出土。遺構の検出なし。						

相国寺境内	66-33	上・今出川通烏丸東入相国寺門前町642				
立会	5/12	193.52m ²	115.73m ²	1.2m	上部削平	RH-6
表土下80cm 近現代層。80～120cm 茶褐色泥土層は江戸時代。遺構の検出なし。						

室町殿跡	66-34	上・瓢箪岡子町65-2				
立会	8/21	48.02m ²	48.02m ²	不明	不明	RH-15
調査予定日以前に工事掘削及び基礎コンクリート終了にて調査不可能。						

新町校地遺跡隣接地	66-38	上・今出川通新町上ル元本満寺町304				
立会	7/29	36.60m ²	36.60m ²	0.3m	未確認	RH-14
掘削近現代層内にとどまる。						

室町殿跡	66-41	上・衣棚通今出川上ル畠山町199				
立会	2/12	153.87m ²	79.65m ²	0.3m	未確認	RH-21
掘削近現代層内にとどまる。						

室町殿跡	66-42	上・今出川通烏丸西入今出川町319-4				
立会	5/12	90.00m ²	75.21m ²	1.1m	上部削平	RH-7
表土下30cm 近現代層。30~35cm 焼土層。35~60cm 暗茶褐色泥土層は江戸時代。60~110cm 茶灰色泥土層は室町時代。						

紫野齋院跡		上・芦山寺通大宮西入東社町323				
立会	4/12	83.60m ²	49.70m ²	1.85m	半壊	RH-2
表土下100cm 近現代層。100~150cm 茶褐色泥砂層は出土遺物なく時期不明。下層は黄褐色砂泥の無遺物層。遺構の検出なし。						

紫野齋院跡		上・大宮通西裏芦山寺上ル2丁目堅社南半町220-1				
立会	6/11	89.96m ²	33.51m ²	0.2m	未確認	RH-12
掘削近現代層内にとどまる。						

岩倉忠在地遺跡		左・岩倉忠在地町360-10				
立会	7/15	330.64m ²	132.25m ²	0.5m	未確認	RH-13
掘削近現代層内にとどまる。						

京大構内遺跡	67-2	左・北白川西町7				
立会	4/16	80.96m ²	46.62m ²	0.3m	未確認	KS-1
掘削近現代層内にとどまる。						

京大構内遺跡	67-4	左・北白川西町74				
立会	2/9	129.06m ²	69.77m ²	0.2m	未確認	KS-14
掘削近現代層内にとどまる。						

白河街区跡	67-9	左・吉田下大路町5地先				
立会	3/23・24	22.39m ²	22.39m ²	1.65m	全壊	KS-17
表土下40cm 近現代層。40~60cm 灰黄色微砂層は出土遺物なく時期不明。60~80cm 黄灰色粗砂層で鎌倉時代の土壌1基検出。下層は淡黄灰色微砂の無遺物層。						

白河街区跡	67-12	左・聖護院川原町4-9				
立会	2/16	110.78m ²	81.98m ²	0.3m	未確認	KS-15
掘削近現代層内にとどまる。						

白河街区跡	67-13	左・丸太町通川端東入丸太町18-1				
立会	7/26	113.30m ²	90.52m ²	1.6m	不明	KS-8
表土下70cm 近現代層。70~160cm 淡褐色粗砂層は旧流路の堆積土。出土遺物なし。						

白河街区跡隣接地	67-19	左・川端通丸太町下下堤町81				
立会	7/18・26	374.56m ²	123.46m ²	1.8m	不明	KS-7
表土下100cm 近現代層。100～180cm 褐色砂礫層は旧流路の堆積土。出土遺物なし。						

白河街区跡	67-35	左・冷泉通川端東入秋築町239,240				
立会	8/20・27	565.25m ²	147.77m ²	1.1m	全壊	KS-9
南部では、推定白河南殿に関連する石列、包含層を検出。遺構、包含層の残存状況が良好なため、発掘調査に切り換える。						

白河街区跡	67-67	左・岡崎法勝寺町25-4				
立会	6/16	242.82m ²	94.37m ²	不明	不明	KS-4
調査予定日以前に工事掘削及び基礎コンクリート終了にて、調査不可能。						

白河街区跡	67-68	左・二条通川端東入吉永町275-1				
立会	10/3	42.74m ²	32.60m ²	不明	不明	KS-3
調査予定日以前に工事掘削及び基礎コンクリート終了にて調査不可能。						

白河街区跡	67-69	左・二条通川端東入石原町280-1				
立会	7/5	97.25m ²	73.25m ²	1.8m	全壊	KS-6
表土下80cm 近現代層。80～125cm 暗灰色砂泥層は出土遺物なく時期不明。125～180cm 暗褐色泥砂層は室町時代。下層は暗褐色砂礫の無遺物層。遺構の検出なし。						

白河街区跡	67-89	左・仁王門通岡崎円勝寺町～南禅寺草川町				
立会	10/23～11/6	13.50m ²	13.50m ²	不明	不明	KS-11
調査予定日以前に工事掘削及び基礎コンクリート終了にて調査不可能。						

白河街区跡	67-90	左・岡崎円勝寺町36				
立会	1/24	210.48m ²	85.62m ²	1.3m	不明	KS-13
表土下55cm 近現代層。55～130cm 淡褐色砂層は旧流路の堆積土。出土遺物なし。						

一乗寺向畑町遺跡		左・一乗寺宮ノ東町47				
立会	6/30	117.17m ²	88.44m ²	1.43m	上部削平	KS-5
表土下93cm 近現代層。93～143cm 灰褐色砂泥層は遺物微片にて時期不明。遺構の検出なし。						

法成寺跡		上・河原町通丸太町～広小路				
立会	5/17～27, 6/4～7	267.20m ²	267.20m ²	1.6m	上部削平	KS-2
調査区の一部で、表土下80cm 近現代層。80～145cm 茶灰色砂礫層は出土遺物なく時期不明。調査区の大部分は旧埋設管工事掘方内にとどまる。						

法成寺跡		上・河原町通荒神口下上生洲町224-4				
立会	9/16	55.78m ²	44.50m ²	1.2m	上部削平	KS-10
表土下120cm 近現代層。120～152cm 黄褐色砂礫層は江戸時代。						

法成寺跡		上・河原町通広小路上ル中御霊町地先				
立会	1/14～19	48.80m ²	48.80m ²	不明	全壊	KS-12
表土下110cm 近現代層。110～140cm 黄褐色砂泥焼土混層は江戸時代。						

法成寺跡		上・河原町通荒神口東入荒神町120				
立会	3/23	59.33m ²	44.13m ²	1.5m	全壊	KS-16
表土下70cm 近現代層。70～90cm 黄灰色泥砂層は出土遺物なく時期不明。90～150cm 茶褐色砂礫層は旧流路の堆積土。遺物の出土なし。						

伏見城跡	68-18	伏・桃山羽柴長吉東町65-2				
立会	4/28	165.30m ²	99.10m ²	2.0m	全壊	FD-6
表土下50cm 近現代層。下層は赤褐色泥砂の無遺物層。遺構の検出なし。						

伏見城跡	68-20	伏・桃山町三河48				
試掘	12/14	1700.79m ²	580.32m ²	1.4m	全壊	FD-19
西部では、表土下80cm 近現代層。80～100cm 暗褐色砂泥焼土層は江戸時代。100～140cm 茶褐色砂泥焼土層 140～145cm 暗灰色泥砂炭混層。2層は桃山時代。暗褐色砂泥焼土層で江戸時代の土壌3基、茶褐色砂泥焼土層で桃山時代の土壌5基検出。東部では、表土下80cm 近現代層。下層黄灰色砂泥礫混層で桃山時代の土壌3基検出。遺構、包含層の残存状況が良好なため、発掘調査に切り換える。						

伏見城跡	68-27	伏・風呂屋町				
試掘	6/12	1061.66m ²	565.00m ²	1.52m	上部削平	FD-8
表土下70cm 近現代層。70～150cm 黄褐色粗砂層は旧流路の堆積土。出土遺物なし。下層暗灰色泥砂層は江戸時代。						

伏見城跡	68-32	伏・桃山町松平筑前10-12				
立会	11/15	95.60m ²	70.00m ²	0.9m	未確認	FD-17
掘削近現代層内にとどまる。						

伏見城跡	68-34	伏・御香宮門前町197				
立会	4/16	588.07m ²	62.71m ²	0.55m	未確認	FD-2
掘削近現代層内にとどまる。						

伏見城跡	68-35	伏・御香宮門前町190-91				
立会	6/27	370.17m ²	196.44m ²	0.4m	未確認	FD-10
掘削近現代層内にとどまる。						

伏見城跡	68-36	伏・桃山町松平筑前11-16				
立会	2/6・7	48.94m ²	31.55m ²	1.6m	全壊	FD-21
表土下50cm 近現代層。50~120cm 暗茶褐色砂泥層は江戸時代。下層は黄褐色砂泥の無遺物層。遺構の検出なし。						

伏見城跡	68-37	伏・鍋島町, 桃山町鍋島, 桃山町立売				
立会	7/3~5	16.50m ²	16.50m ²	0.85m	全壊	FD-11
工事掘削は、幅、深さとも旧埋設管工事掘方内にとどまる。						

伏見城跡	68-38	伏・西大手町316				
立会	6/10, 7/3・4	361.75m ²	361.75m ²	2.0m	全壊	FD-7
表土下100cm 近現代層。100~200cm 灰褐色粗砂層は江戸時代。遺構の検出なし。						

伏見城跡	68-59	伏・両替町三丁目338-1				
立会	4/26	123.22m ²	73.38m ²	0.3m	未確認	FD-5
掘削近現代層内にとどまる。						

伏見城跡	68-62	伏・本材木町697				
立会	1/19	415.24m ²	21.18m ²	0.5m	上部削平	FD-20
表土下20cm 近現代層。20~50cm 焼土層は江戸時代。						

伏見城跡	69-66	伏・桃山町正宗46-46				
立会	4/5	211.57m ²	68.58m ²	0.85m	未確認	FD-1
掘削近現代層内にとどまる。						

伏見城跡	69-67	伏・桃山町正宗46-25				
立会	9/11	163.44m ²	66.81m ²	0.3m	半壊	FD-13
表土下30cm 近現代層。下層は黄褐色砂泥の無遺物層。遺構の検出なし。						

伏見城跡	69-72	伏・深草大亀谷安信町19-2				
立会	12/16	143.07m ²	55.84m ²	0.45m	未確認	FD-18
掘削近現代層内にとどまる。						

伏見城跡	69-78	伏・桃山町島津69				
試掘	4/26	990.00m ²	290.00m ²	0.3m	上部削平	FD-4
表土下20cm 近現代層。下層は黄灰色砂泥の無遺物層。遺構の検出なし。						

伏見城跡	69-79	伏・桃山町島津69				
試掘	4/26	4583.00m ²	990.00m ²	0.4m	上部削平	FD-12
表土下40cm 近現代層。下層は黄褐色砂泥の無遺物層。遺構の検出なし。						

伏見城跡	69-98	伏・桃山町伊賀63-2				
立会	6/11	1953.98m ²	988.00m ²	不明	不明	FD-9
試掘調査済み。工事掘削時に再度立会調査を実施したが、遺構の検出なし。						

法界寺境内		伏・日野不動講町38-53				
立会	4/17	106.48m ²	52.17m ²	0.3m	半壊	FD-3
表土下30cm 近現代層。下層は黄褐色砂泥の無遺物層。遺構の検出なし。						

法界寺境内		伏・日野西大道町18				
立会	9/13	905.78m ²	118.33m ²	0.4m	半壊	FD-14
表土下40cm 近現代層。下層は黄褐色泥砂の無遺物層。遺構の検出なし。						

法界寺境内		伏・日野慈悲町21-15				
立会	3/10	115.34m ²	115.34m ²	0.5m	半壊	FD-22
表土下20cm 近現代層。下層は黄灰色砂泥の無遺物層。遺構の検出なし。						

栢ノ杜遺跡		伏・醍醐南端山町20-2				
試掘	9/29	1124.00m ²	1124.00m ²	1.77m	残存	FD-15
北部では、表土下55cm 近現代層。下層は黄褐色粘土の無遺物層。南部では、表土下70cm 近現代層。70~150cm 黄灰色泥砂層は江戸時代。						

栢ノ杜遺跡		伏・醍醐上山口町33-1, 柏森町36-3, 南端山町20-1・3・5				
立会	9/30	3956.92m ²	573.60m ²	2.5m	全壊	FD-16
表土下150cm 近現代層。150~230cm 暗灰色泥砂層は江戸時代。下層は淡茶灰色砂礫の無遺物層。						

深草遺跡隣接地	70-3	伏・深草ヲカヤ町12				
立会	10/8	121.34m ²	35.72m ²	0.2m	未確認	TB-23
掘削近現代層内にとどまる。						

深草遺跡	70-9	伏・深草西浦町三丁目8,9				
試掘	5/28	1231.37m ²	572.45m ²	1.7m	半壊	TB-6
表土下90cm 近現代層。90～150cm 淡灰色砂層は旧流路の堆積土で、調査区全域で検出された。出土遺物なし。						

深草遺跡	70-10	伏・深草西浦町四丁目48,49				
試掘	5/28	1297.12m ²	40.32m ²	1.7m	半壊	TB-7
表土下110cm 近現代層。110～150cm 黄褐色泥砂層。下層は淡黄灰色微砂層。出土遺物なし。南部では、黄褐色泥砂層で東西方向の旧流路を検出。流路より漆器碗出土するが時期不明。						

深草遺跡	70-15	伏・深草西浦町二丁目83-1				
立会	5/17	330.00m ²	197.82m ²	2.0m	全壊	TB-5
表土下110cm 近現代層。110～180cm 青灰色泥土層は出土遺物なく時期不明。180～200cm 青灰色粗砂層は遺物微片にて時期不明。遺構の検出なし。						

深草遺跡	70-26	伏・深草西浦町六丁目				
立会	8/19	12.80m ²	12.80m ²	2.0m	全壊	TB-17
表土下90cm 近現代層。90～200cm 暗青灰色泥砂層は出土遺物なく時期不明。遺構の検出なし。						

西飯食町遺跡	70-30	伏・深草池ノ内町				
試掘	1/7	1920.00m ²	411.00m ²	0.8m	残存	TB-31
表土下90cm 近現代層。90～240cm 淡青灰色細砂層は旧流路の堆積土で、出土遺物なし。						

西飯食町遺跡	70-32	伏・深草飯食町815				
立会	6/13	268.48m ²	74.07m ²	1.7m	半壊	TB-10
表土下120cm 近現代層。120～135cm 黄褐色泥砂層は遺物微片にて時期不明。135～155cm 淡黄灰色微砂層は出土遺物なく時期不明。遺構の検出なし。						

深草寺跡	70-35	伏・深草僧坊町46-1他				
試掘	9/4	1490.48m ²	379.89m ²	1.3m	全壊	TB-18
西部では、表土下40cm 近現代層。40～60cm 灰褐色砂泥層で平安時代中期の土壙1基、南北方向の溝1条検出。溝内より土師器皿、須恵器、緑釉碗、瓦が出土。東部では、表土下40～70cm 黒褐色砂泥層は平安時代中期。遺構、包含層の残存状況は良好であった。						

深草坊町遺跡	70-38	伏・深草坊町12-2・3				
立会	10/28	942.28m ²	160.00m ²	2.2m	全壊	TB-25
表土下175cm 近現代層。175～220cm 茶褐色泥砂層より奈良時代後期の土師器出土。下層黄灰色粘土層は無遺物層。						

上久世遺跡		71-12	南・久世中久世町三丁目14			
立会	6/26, 7/5	461.90m ²	35.12m ²	0.5m	未確認	MK-3
掘削近現代層内にとどまる。						

中久世遺跡隣接地		71-19	南・久世中久世町二丁目99-4			
立会	11/27	260.57m ²	109.35m ²	0.9m	未確認	MK-5
掘削近現代層内にとどまる。						

中久世遺跡		71-27	南・久世中久世町五丁目19-2			
立会	4/19	372.30m ²	221.40m ²	0.3m	未確認	MK-1
掘削近現代層内にとどまる。						

中久世遺跡		71-28	南・久世中久世町五丁目20-1			
立会	6/11	370.37m ²	221.40m ²	0.5m	未確認	MK-2
掘削近現代層内にとどまる。						

長岡京跡		71-54	南・久世大藪町3-3			
立会	1/8	1144.51m ²	85.29m ²	1.1m	未確認	MK-7
掘削近現代層内にとどまる。						

長岡京跡		72-15	伏・羽束師菱川町			
立会	10/28	17.05m ²	17.05m ²	3.5m	全壊	NG-5
表土下70cm 近現代層。下層は褐色砂層の無遺物層。遺構、包含層の検出なし。						

長岡京跡		72-22	伏・淀樋爪町527			
試掘	8/8・9	1880.35m ²	1037.40m ²	1.4m	残存	NG-4
北部では、表土下150cm 近現代層。150~280cm 黄灰色泥砂層は出土遺物なく時期不明。185~215cm 黄褐色粘土層より平安時代前期の須恵器杯出土。215~225cm 灰黒色腐植土混層。下層は茶褐色粘土の無遺物層。黄褐色粘土層で南北方向の旧流路の東肩部を検出。砂礫と粗砂の互層で、平安時代前期の摩滅した土師器、須恵器、黒色土器等が出土。南半分においても表土下190cm で旧流路を検出する。						

長岡京跡			伏・淀本町地先			
立会	4/12	41.93m ²	41.93m ²	不明	不明	NG-1
調査予定日以前に工事掘削及び基礎コンクリート終了にて調査不可能。						

長岡京跡			伏・納所町545-2			
立会	7/15	279.94m ²	98.00m ²	0.7m	未確認	NG-2
掘削近現代層内にとどまる。						

長岡京跡		伏・久我西出町11-2				
立会	7/17	274.72m ²	140.00m ²	不明	不明	NG-3
調査予定日以前に工事掘削及び基礎コンクリート終了にて調査不可能。						

長岡京跡		伏・納所岸ノ下16				
立会	11/10	196.24m ²	116.90m ²	1.0m	上部削平	NG-6
表土下55cm 近現代層。55～85cm 灰褐色泥砂礫混層は出土遺物なく時期不明。下層は褐色粗砂の無遺物層。遺構、遺物の検出なし。						

椋原遺跡		西・椋原釘貫地先				
立会	12/16	42.30m ²	42.30m ²	1.4m	全壊	MK-6
表土下45～80cm 近現代層。80～110cm 茶褐色泥砂層より平安時代前期の灰釉椀出土。遺構の検出なし。						

椋原廃寺隣接地		西・椋原内垣外町4				
立会	3/10	172.51m ²	41.62m ²	0.7m	未確認	MK-8
掘削近現代層内にとどまる。						

遺跡範囲外		西・桂野里町35-5				
立会	10/24	835.53m ²	473.33m ²	1.95m	全壊	MK-4
表土下51cm 近現代層。51～75cm 灰褐色砂泥層は遺物微片にて時期不明。下層は茶褐色粘土の無遺物層。遺構の検出なし。						

仁和寺院家跡		右・宇多野御屋敷町13-5				
立会	8/1～4・27・28	206.63m ²	78.42m ²	3.0m	半壊	UZ-6
調査区は南東方向に傾斜した斜面の造成地であり、削られた北壁断面から調査区全域にかけて、厚さ200cmを測る室町時代の層を構成する90%以上が土師皿で占められている。さらに下層に続くものと思われるが未確認である。土師器層との関連する遺構は検出されず性格は不明である。〔図版8-11〕						

仁和寺院家跡		右・宇多野御池町17-16				
立会	9/18	205.30m ²	59.54m ²	0.2m	未確認	UZ-10
掘削近現代層内にとどまる。						

仁和寺院家跡		右・常盤神田町14				
試掘	11/10・11	4459.90m ²	1200.00m ²	1.5m	全壊	UZ-13
北部では、近現代層直下無遺物層となる。南東部では、表土下30cm 近現代層。30～62cm 灰黒色砂泥層は遺物微片にて時期不明。下層茶褐色砂泥の無遺物層で土壌3基検出するが、出土遺物なし。西部では、表土下50cm 灰褐色粘土の無遺物層で江戸時代の土壌1基検出。堀内より瓦が出土する。						

仁和寺御所跡		右・御室大内33				
立会	9/29・30	255.00m ²	255.00m ²	0.6m	半壊	UZ-11
東部では、表土下30cm 近現代層。30～40cm 黄灰色泥砂層。下層暗褐色泥砂の無遺物層で平安時代中期の土壌1基検出。壙内より土師器皿・高杯、須恵器甕が出土。中央部では、表土下25～45cm 茶褐色泥砂層は平安時代後期。						

広隆寺境内		右・太秦東蜂岡町1-2				
試掘	8/27	590.37m ²	200.00m ²	2.5m	全壊	UZ-7
西部では、表土下40cm 近現代層。40～70cm 茶灰色泥砂層は平安時代中期。70～90cm 濃茶灰色泥砂層は平安時代中期。下層黄灰色砂泥の無遺物層で平安時代中期の土壌1基検出。北部では、表土下20cm 近現代層。20～45cm 茶褐色泥砂の平安時代中期の包含層より、古墳時代後期の須恵器杯・蓋が出土。下層は黄灰色泥砂の無遺物層。茶褐色泥砂層で平安時代中期の土壌1基検出、壙内より土師器皿、緑釉椀が出土する。黄灰色泥砂層で土壌15基検出、うち2基は古墳時代後期のもの、他の土壌からは遺物の検出なし。遺構、包含層ともに残存状況が良好なため発掘調査に切り換える。						

広隆寺境内		右・太秦蜂岡町29				
試掘	8/30, 9/9	1165.00m ²	200.00m ²	0.85m	全壊	UZ-8
中央部では、表土下40cm 近現代層。40～60cm 灰褐色泥砂層は出土遺物なく時期不明。下層黄灰色砂礫の無遺物層にて南北方向の池の汀線を検出。堆積土より江戸時代の遺物が出土。池は調査区の南半分を占める。						

広隆寺境内		右・太秦東蜂岡町10				
立会	12/13	28530.19m ²	254.52m ²	0.7m	半壊	UZ-16
表土下25cm 近現代層。下層黄褐色砂泥の無遺物層にて室町時代の土壌1基検出。壙内には、径15～35cmの石が埋設され、骨、土師器皿が出土する。						

円宗寺跡		右・御室小松野町20, 20-7・9・10・11・12				
立会	12/2・4	1118.91m ²	164.73m ²	1.1m	全壊	UZ-15
南西部では、表土下30cm 灰黄色粘土の無遺物層。北西部では、表土下40cm 近現代層。40～70cm 黄褐色泥砂層より平安時代後期の土師器皿、軒平・軒丸瓦出土。70～88cm 灰黄色泥砂層より平安時代後期の南北方向の溝1条検出。溝内より瓦、土師器皿、須恵器椀出土。						

伝椿寺跡		右・太秦森ヶ東町				
立会	12/15～19	83.95m ²	83.95m ²	1.5m	全壊	UZ-17
表土下45cm 近現代層。45～60cm 褐灰色砂礫層60～75cm 灰色泥砂層。2層は出土遺物なく時期不明。75～100cm 淡灰色微砂層は旧流路の堆積土である。下層は茶灰色泥砂の無遺物層。遺構の検出なし。						

常盤仲之町遺跡		右・常盤窪町				
立会	4/18	84.80m ²	50.58m ²	1.0m	未確認	UZ-1
掘削近現代層内にとどまる。						

常盤東ノ町古墳群				右・常盤東ノ内6-3			
立会	5/22	1303.50m ²	331.20m ²	1.4m	半壊	UZ-4	
西部では表土下25cm 近現代層。25~50cm 茶灰色泥砂層は出土遺物なく時期不明。50~70cm 濃茶褐色泥砂層より弥生時代のものと思われる遺物が出土。下層黄褐色砂礫の無遺物層で土壌1基検出。出土遺物なく時期不明。東部では近現代層直下黄灰色砂礫の無遺物層となる。							

常盤東ノ町古墳群				右・常盤下田町9-23			
立会	11/21	70.33m ²	33.70m ²	0.27m	未確認	UZ-14	
掘削近現代層内にとどまる。							

大覚寺御所跡				右・嵯峨大覚寺門前登り町23-2			
立会	3/10	200.80m ²	60.19m ²	0.3m	半壊	UZ-19	
表土下5cm 近現代層。5~30cm 赤褐色砂泥層は出土遺物なく時期不明。遺構の検出なし。							

異古墳隣接地				右・太秦開日町20-17			
立会	7/25	570.39m ²	243.45m ²	0.88m	半壊	UZ-3	
表土下40cm 近現代層。40~55cm 淡茶褐色泥砂層55~65cm 淡茶褐色泥砂層。2層は出土遺物なく時期不明。下層黄褐色泥砂礫混の無遺物層で南北方向の溝2条検出。溝内より遺物の出土なし。							

上ノ段町遺跡				右・太秦青木元町7-11			
立会	6/19	85.16m ²	48.04m ²	0.8m	未確認	UZ-2	
掘削近現代層内にとどまる。							

井戸ケ尻遺跡				右・太秦森ヶ前町18-1, 他			
立会	5/29	1788.66m ²	1788.66m ²	2.3m	全壊	UZ-5	
表土下80cm 近現代層。80~95cm 黄灰色泥砂層95~120cm 淡青灰色砂層120~180cm 淡褐色灰色泥土層。3層とも出土遺物なく時期不明。下層黄灰色粘土の無遺物層で土壌1基検出するが出土遺物なし。							

散布地				右・太秦京ノ道町地先			
立会	3/7	13.20m ²	13.20m ²	1.4m	全壊	UZ-9	
表土下20cm 近現代層。20~90cm 暗茶灰色砂泥層は出土遺物なく時期不明。下層は黄褐色砂礫の無遺物層。遺構、包含層の検出なし。							

散布地				右・常盤草木町9-6, 段ノ上町12-1			
立会	2/18~20	70.70m ²	70.70m ²	1.4m	全壊	UZ-18	
表土下80cm 近現代層。下層は黄褐色砂泥の無遺物層。遺構の検出なし。							

圖 版




試掘調査区全景



調査区全景




調査風景



遺構検出状況



調査風景



測量風景



一般住宅立会調査



断面観察



道路部立会調査



ボーリング探査




夜間立会調査



調査予定日以前に掘削終了




西大宮大路東側溝 平安宮 (H Q-51)
図22-20



西堀川小路東側溝 右京六条二坊 (H R-76)
図53-28




五条坊門小路南側溝 左京五条一坊 (H L-167)
図32-23




七条大路路面 右京八条一坊 (H R-55)
図62-2




七条坊門小路路面 左京七条二坊 (H L-134)
図37-35



七条大路路面 右京八条二坊 (H R-113)
図61-2



柱穴、土壌検出状況 左京三条三坊 (HL-19) 図30-37



須恵器長頸壺出土状況 右京五条二坊 (HR-76) 図53-28



人骨出土状況 左京三条三坊 (HL-19) 図30-37




軒平瓦出土状況 六波羅政庁跡隣接地 (RT-24)




瓦器羽釜・鍋出土状況 左京五条三坊 (HL-163) 図34-43




土師器出土状況 中臣遺跡群 (RT-10) 図63-57




1 深鉢（縄文時代早期）右京二条二坊 (HR-16) 図49-21 2 深鉢（縄文時代晚期）右京七条二坊 (HR-27) 図57-33
 3, 4, 8 土師器片口鉢・鉢・壺（古墳時代後期）中臣遺跡群 (RT-10) 図63-57 5 鉢（縄文時代）
 勸修寺境内隣接地 (RT-31) 6 甕（弥生時代中期）左京二条二坊 (HL-161) 図29-7 7 壺（弥生時代終末
 期～古墳時代前期）下鳥羽遺跡 (TB-9)



1, 2 土師器皿 3 須恵器皿 4~6 黒色土器碗 7 緑釉輪花皿 8 緑釉皿
 9 緑釉碗 10, 11 土師器甕 右京北辺二坊 ^(HR-74) 図46-31




1 土師器皿 7 白磁碗 左京三条三坊 (HL-75) 2~4 土師器皿 5 須恵器杯 左京七条
 二坊 (HL-134) 6, 12, 13 白磁碗 8, 9 土師器皿 左京四条三坊 (HL-56)
 10, 11 須恵器碗 西寺跡 (HR-8) 図37-35 図54-7 図34-3 図62-19



1, 2 土師器皿 仁和寺子院跡 (UZ-6) 3, 4, 8, 9 土師器皿 5 施釉皿 6 施釉椀
 7 須恵器壺 10 土師器杯 11 瓦器鍋 12 瓦器兩口鉢 13 瓦器羽釜 左京五条三坊
 (HL-163)
 図34-43



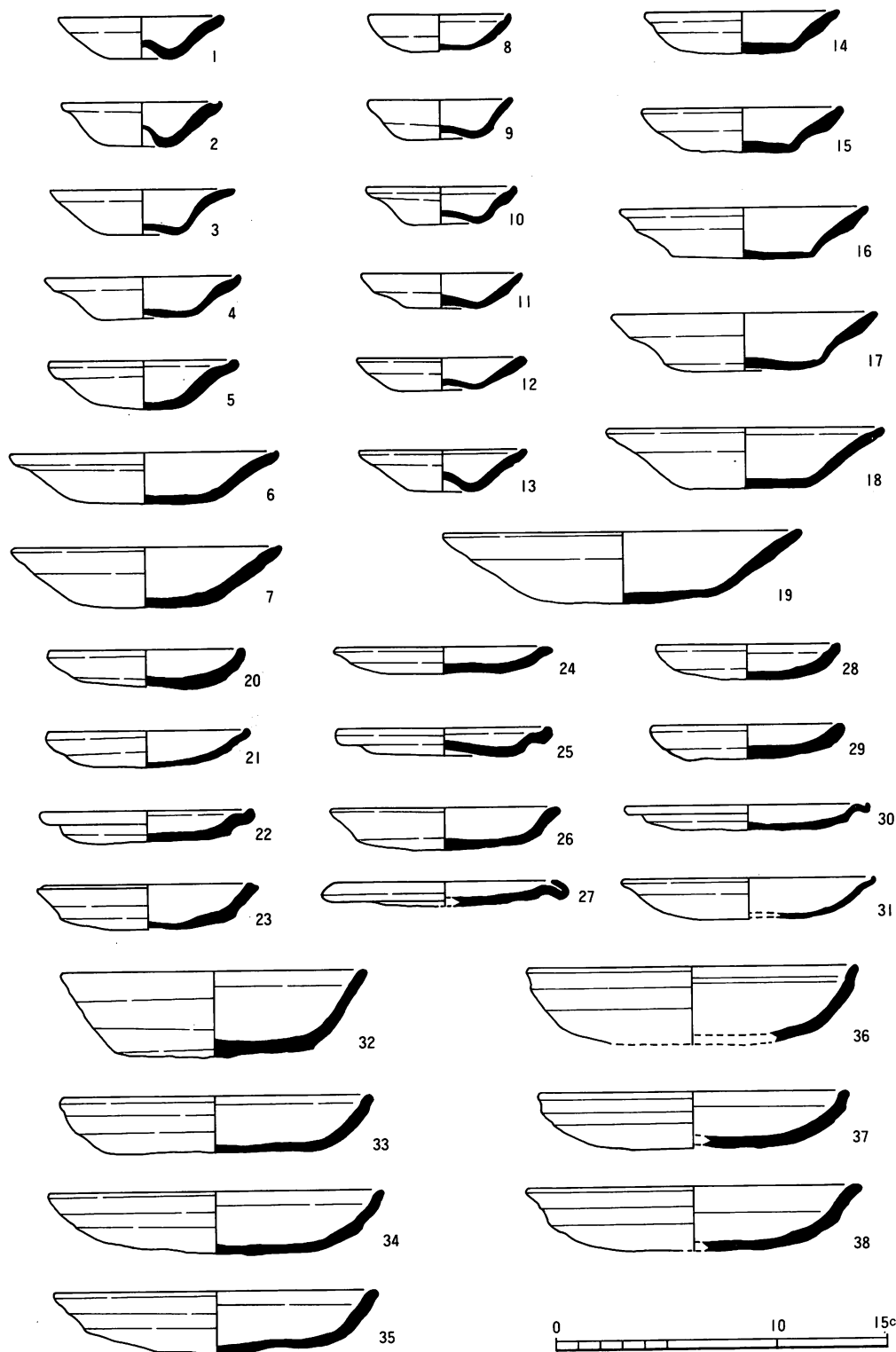
1 軒平瓦 六波羅政庁跡隣接地 (RT-24) 2 軒平瓦 左京八条四坊 (HL-157) 3, 5 軒平・
 軒丸瓦、円宗寺跡 (UZ-15) 4 軒平瓦 (記銘) 西寺跡 (HR-8) 6 軒丸瓦 左京四条三坊
 (HL-56) 7 軒丸瓦 法界寺跡 (FD-14) 8 軒丸瓦 左京三条三坊 (HL-106)
 図43-3 図62-19 図30-33



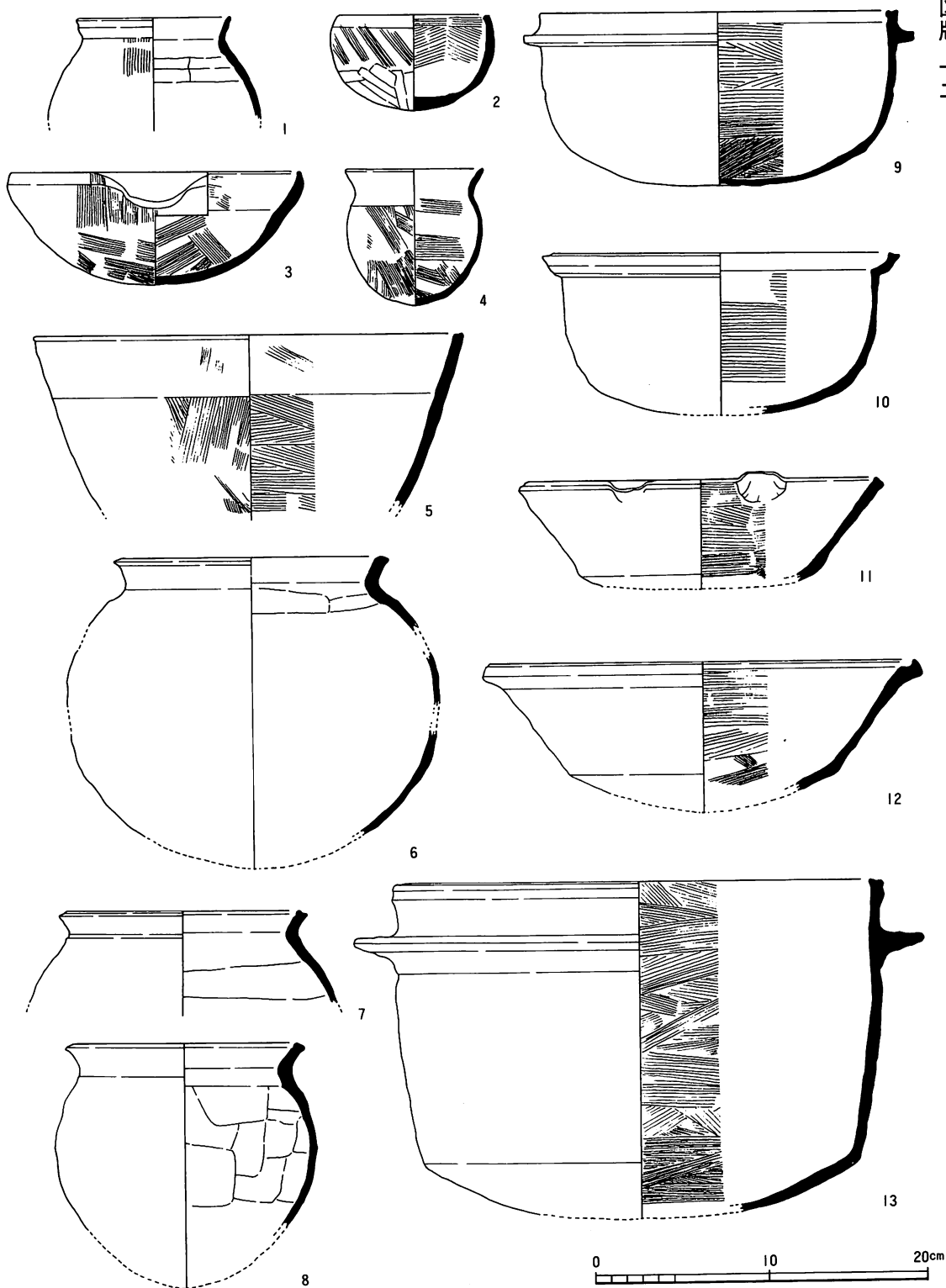
1 五鈎四種子鈴 (青銅) 左京七条二坊 (HL-152) 図37-36

2 ミニチュア碗 (盤陀) 左京四条三坊 (HL-56) 図34-3

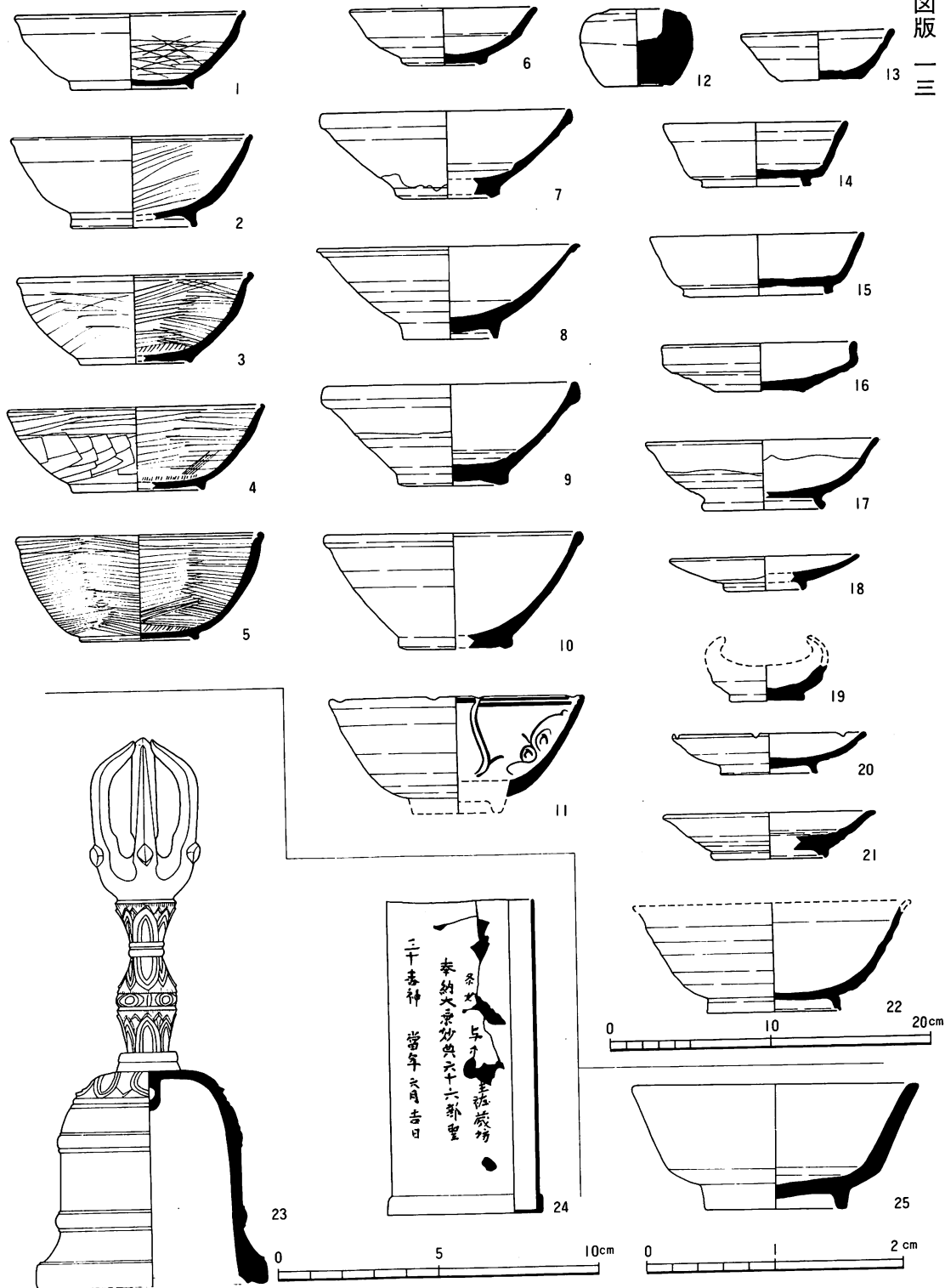
3 経筒 (青銅) 左京三条三坊 (HL-19) 図30-37



1~7 土師器皿 仁和寺子院跡 (UZ-6) 8~10, 28, 29 土師器皿 左京三条三坊 (HL-75 図54-7)
 11~23, 33~35 土師器皿 32 土師器杯 左京五条三坊 (HL-163 図34-43) 24~26, 36 土師器皿
 左京七条二坊 (HL-134 図37-35) 27, 37, 38 土師器皿 左京四条三坊 (HL-56 図34-3) 30, 31 土師器皿
 右京北辺二坊 (HR-74 図46-31)










1~5 土師器甕・鉢・片口鉢・壺、中臣遺跡群 (RT-10 図63-57) 6~8 土師器甕 右京北辺二坊 (HR-74 図46-31)
 9, 10 瓦器羽釜・鍋、左京三条三坊 (HL-75 図54-7) 11~13 瓦器両口鉢・鍋・羽釜 左京五条三坊 (HL-163 図34-43)



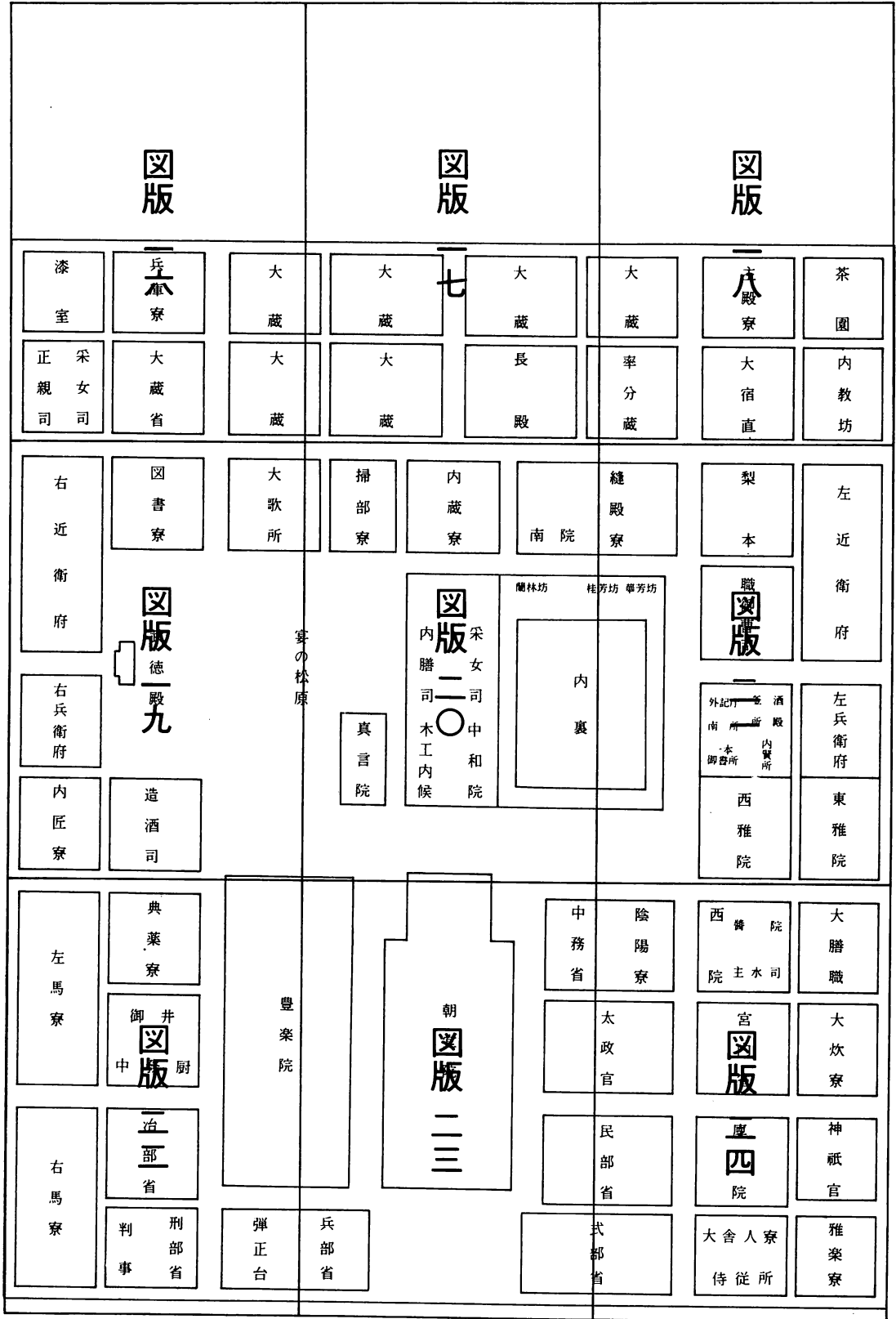
1~5 黑色土器碗 16 須惠器皿 17 灰釉碗 18 緑釉碗 20, 21 緑釉輪花皿・皿
 22 緑釉碗 右京北辺二坊 (HL-74 図46-31) 6, 10 白磁碗 左京三条三坊 (HL-75 図54-7) 7~9 白磁碗
 25 ミニチュア碗 (盤陀) 左京四条三坊 (HL-56 図34-3) 11 青磁碗 左京八条一坊 (HL-96 図40-2) 12 須惠器壺
 左京五条三坊 (HL-163 図34-43) 13 須惠器杯 左京七条二坊 (HL-134 図37-35) 14, 15 須惠器杯 19 緑釉耳皿
 西寺跡 (HL-8 図62-19) 23 五鈷四種子鈴 (青銅) 左京七条二坊 (HL-152 図37-36) 24 経筒 (青銅) 左京三条三坊
 (HL-19 図20-37)

調査地点位置図

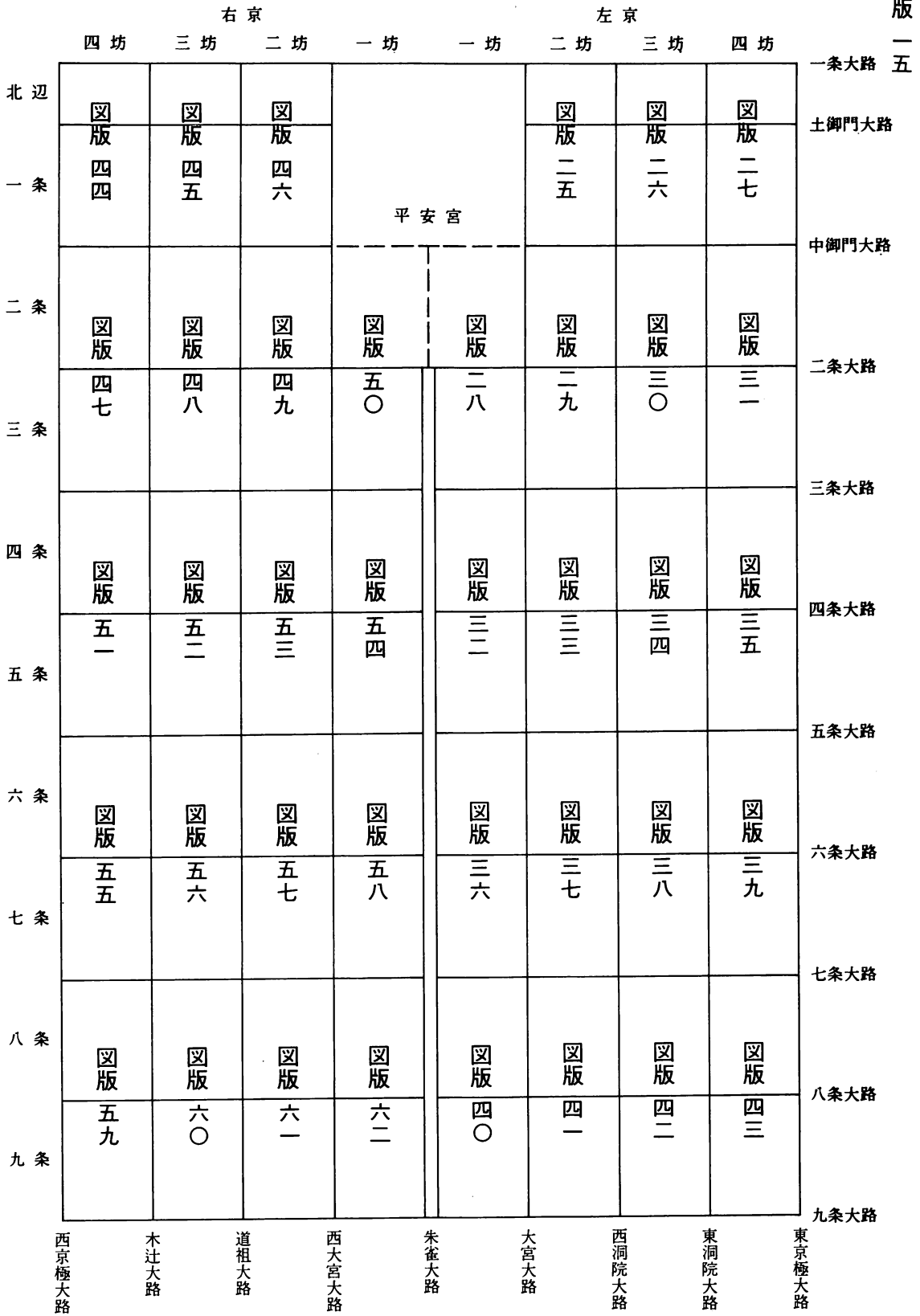
凡 例

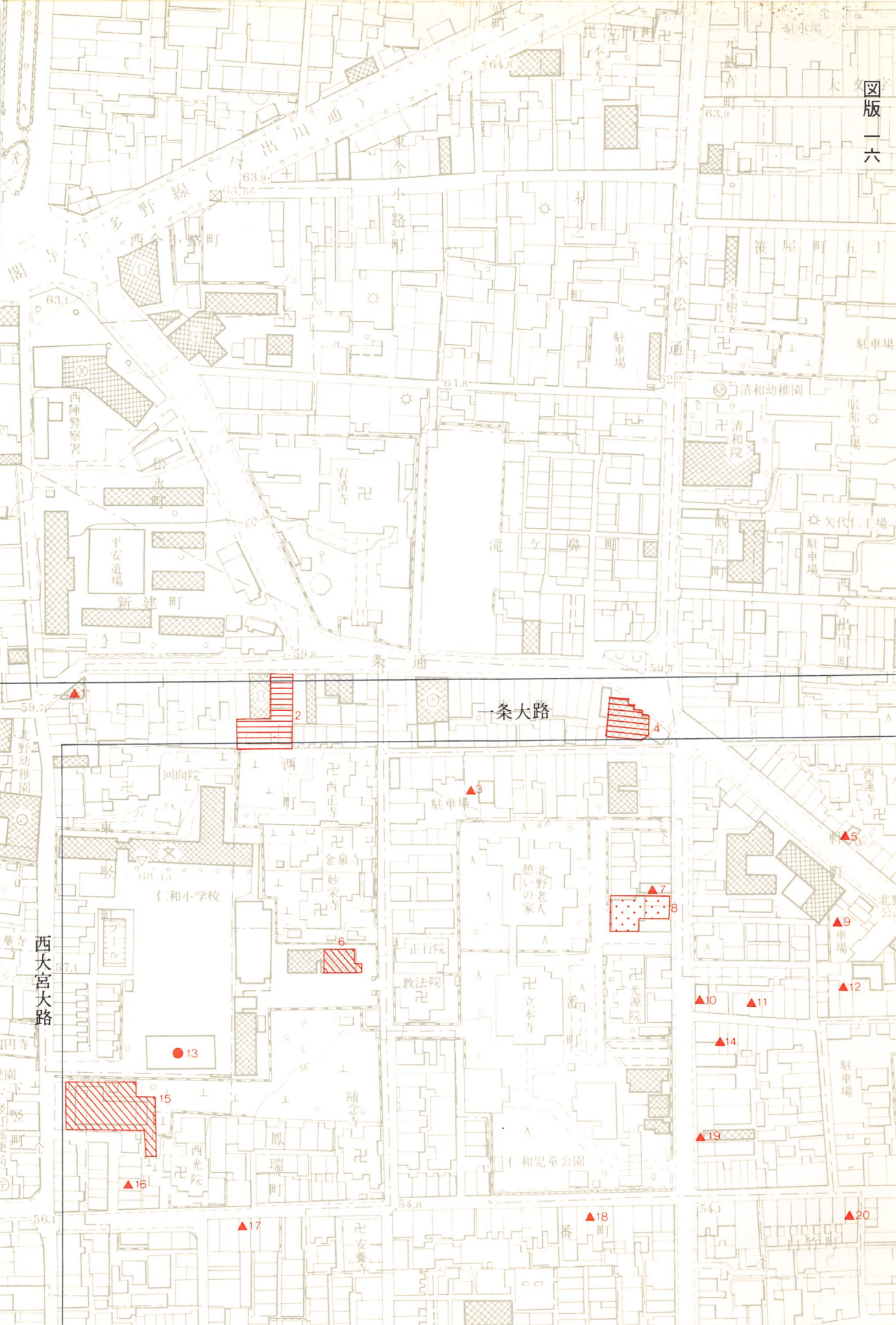
- | | | |
|---|---|--------|
|  |  | 発掘調査地点 |
|  |  | 試掘調査地点 |
|  |  | 立会調査地点 |
|  | | 遺跡範囲 |

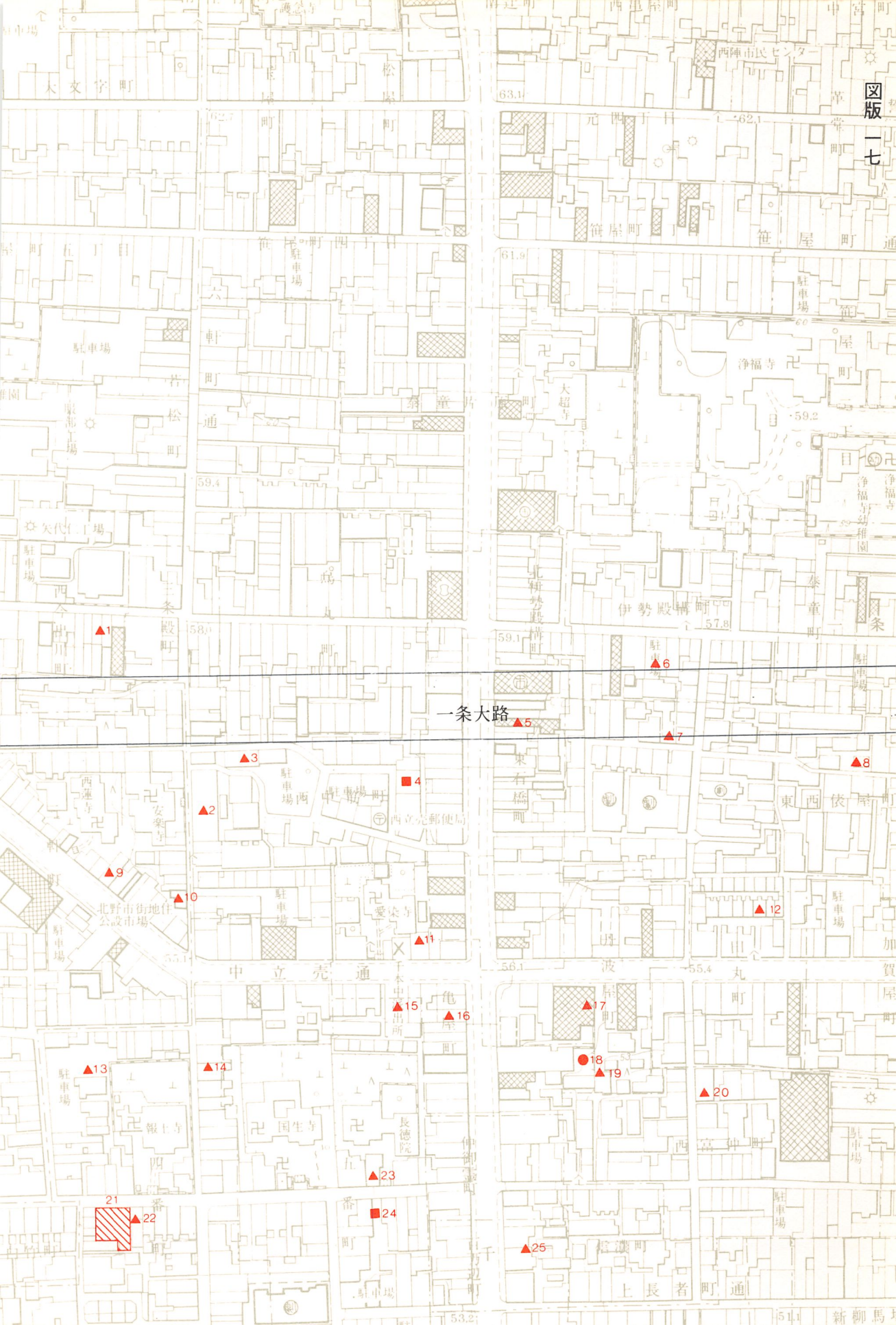
平安宮図葉分割図



平安京図葉分割図







一条大路 ▲5

▲1

▲6

58.0

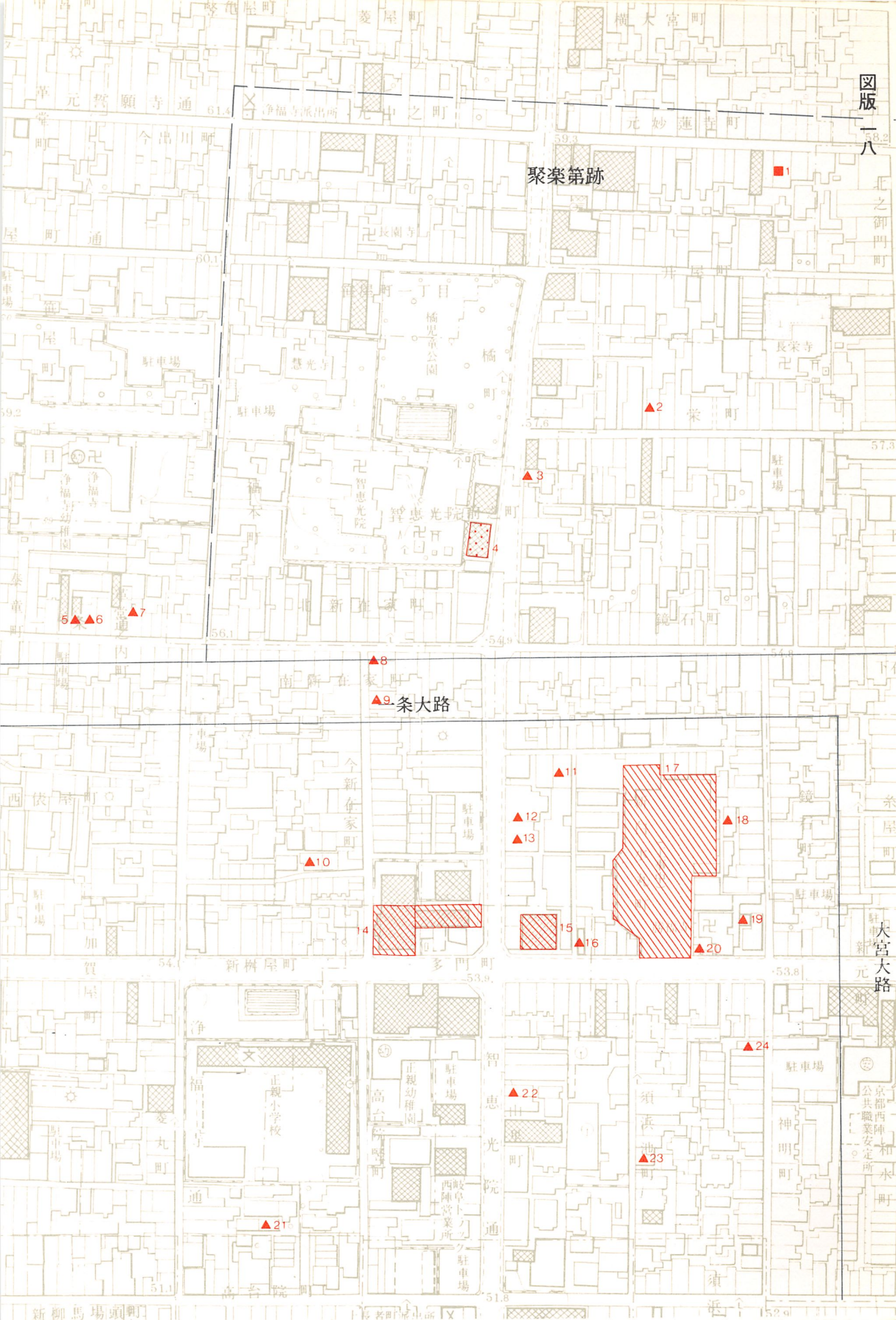
59.1

59.4

61.9

63.1

62.7



聚楽第跡

条大路

大宮大路

京都西陣和永町
公共職業安定所

▲1

▲2

▲3

▲4

▲5

▲6

▲7

▲8

▲9

▲11

▲12

▲13

▲17

▲18

▲15

▲16

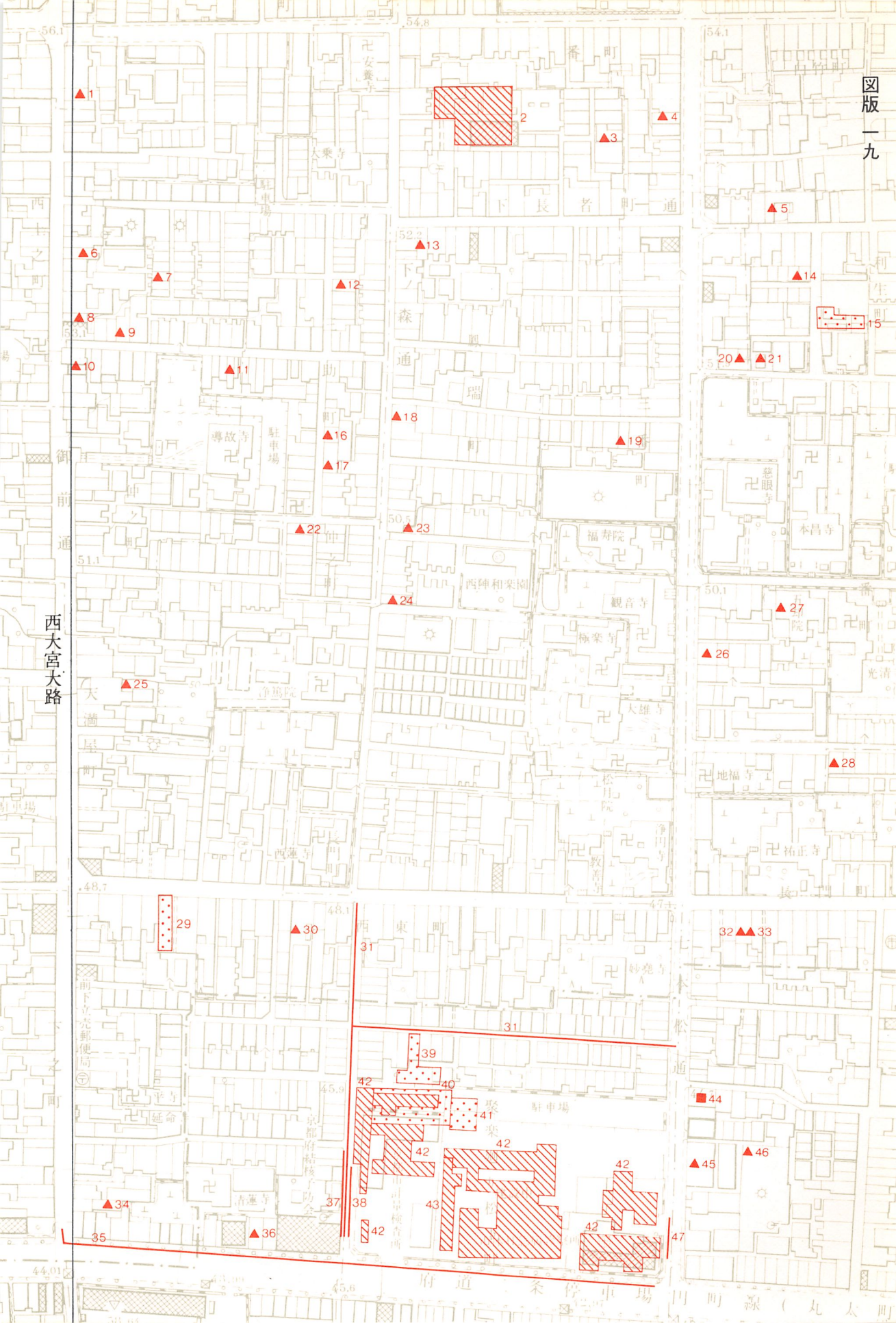
▲20

▲24

▲22

▲23

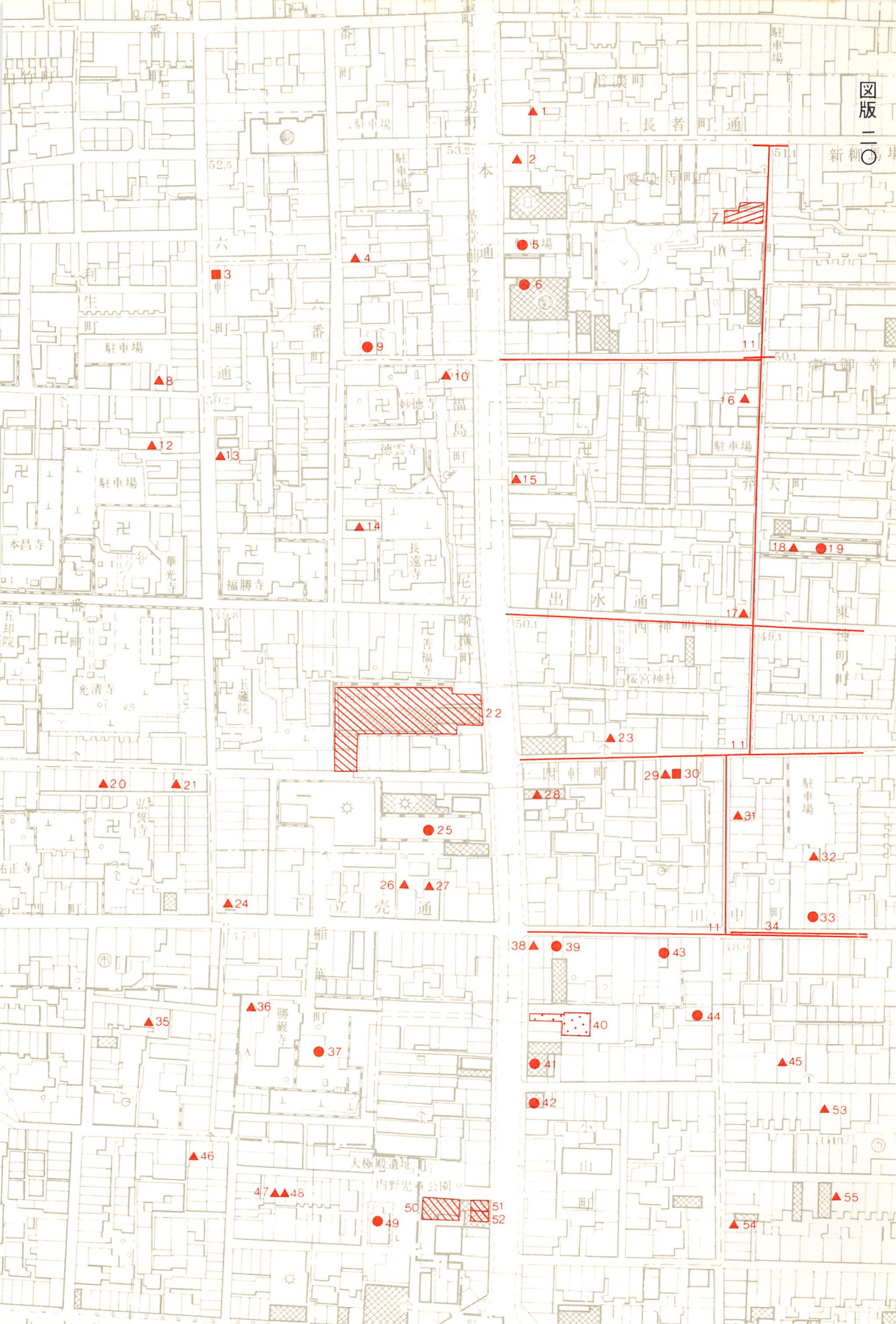
▲21

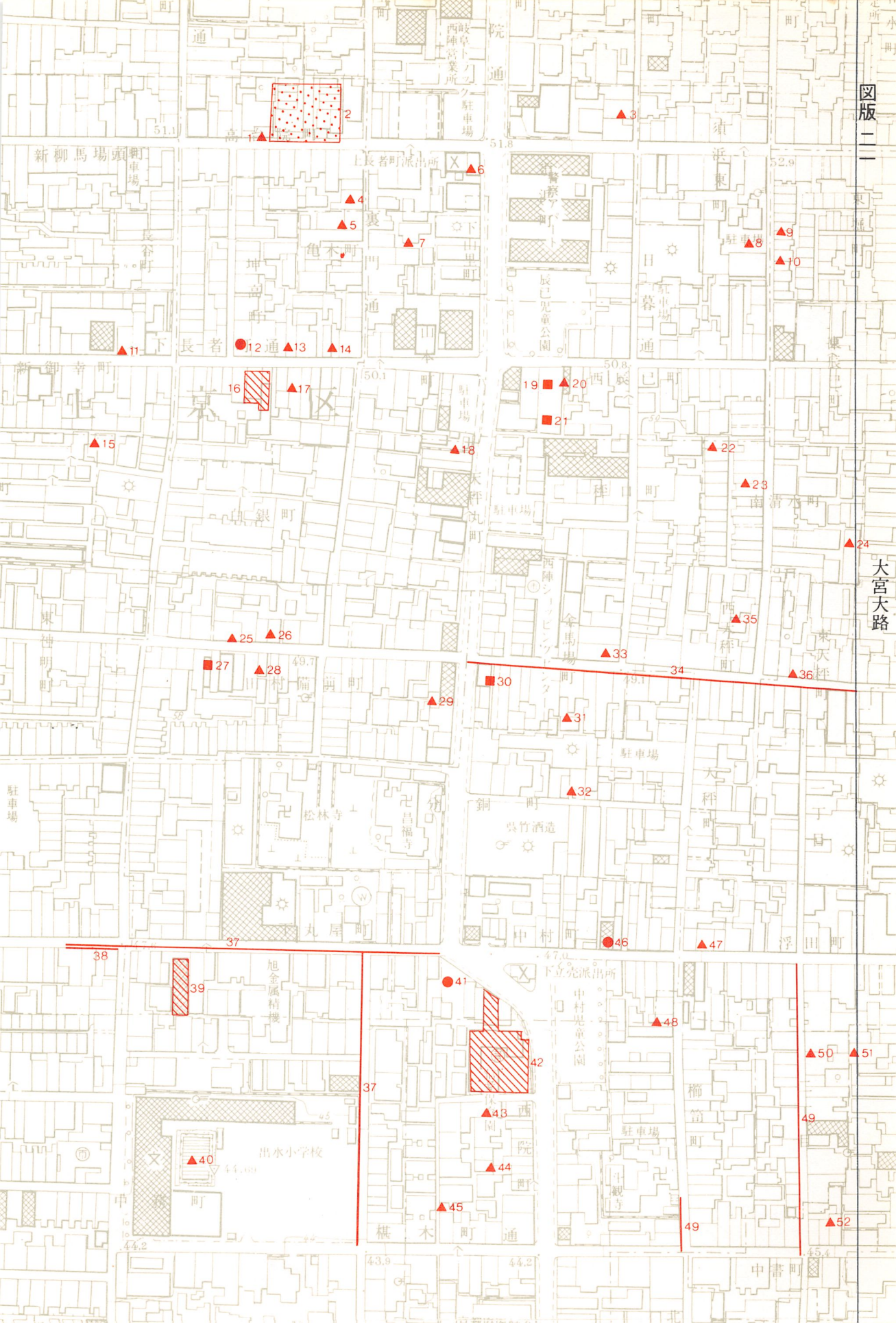


西大宮大路

府道 条

町明線 (丸太町)





51.1

51.8

52.9

50.1

50.8

49.7

47.6

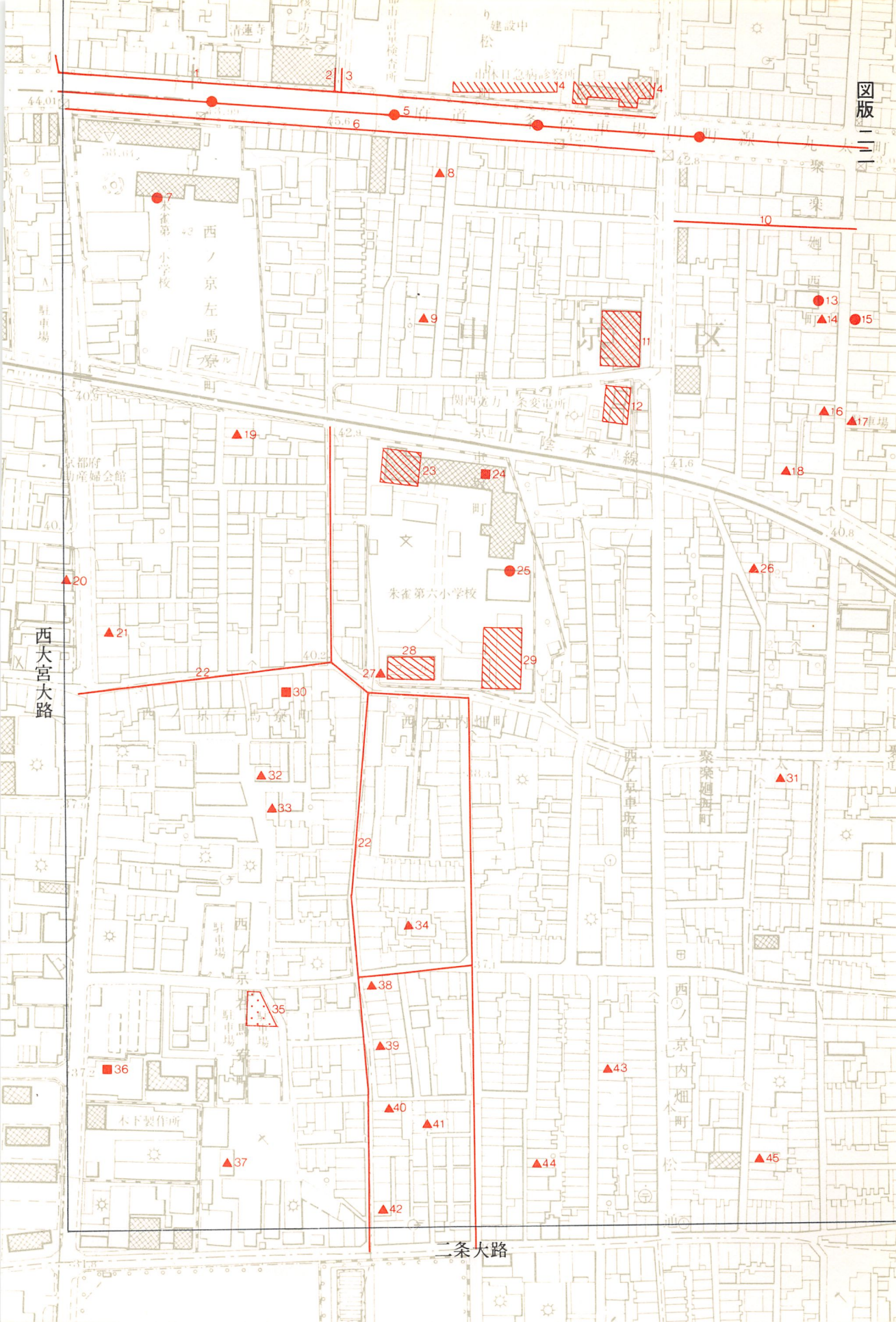
44.2

44.0

43.9

44.2

45.4



西大宮大路

二条大路

建設中
松
山中日急病診察所

7 朱雀第六小学校
西ノ京左馬

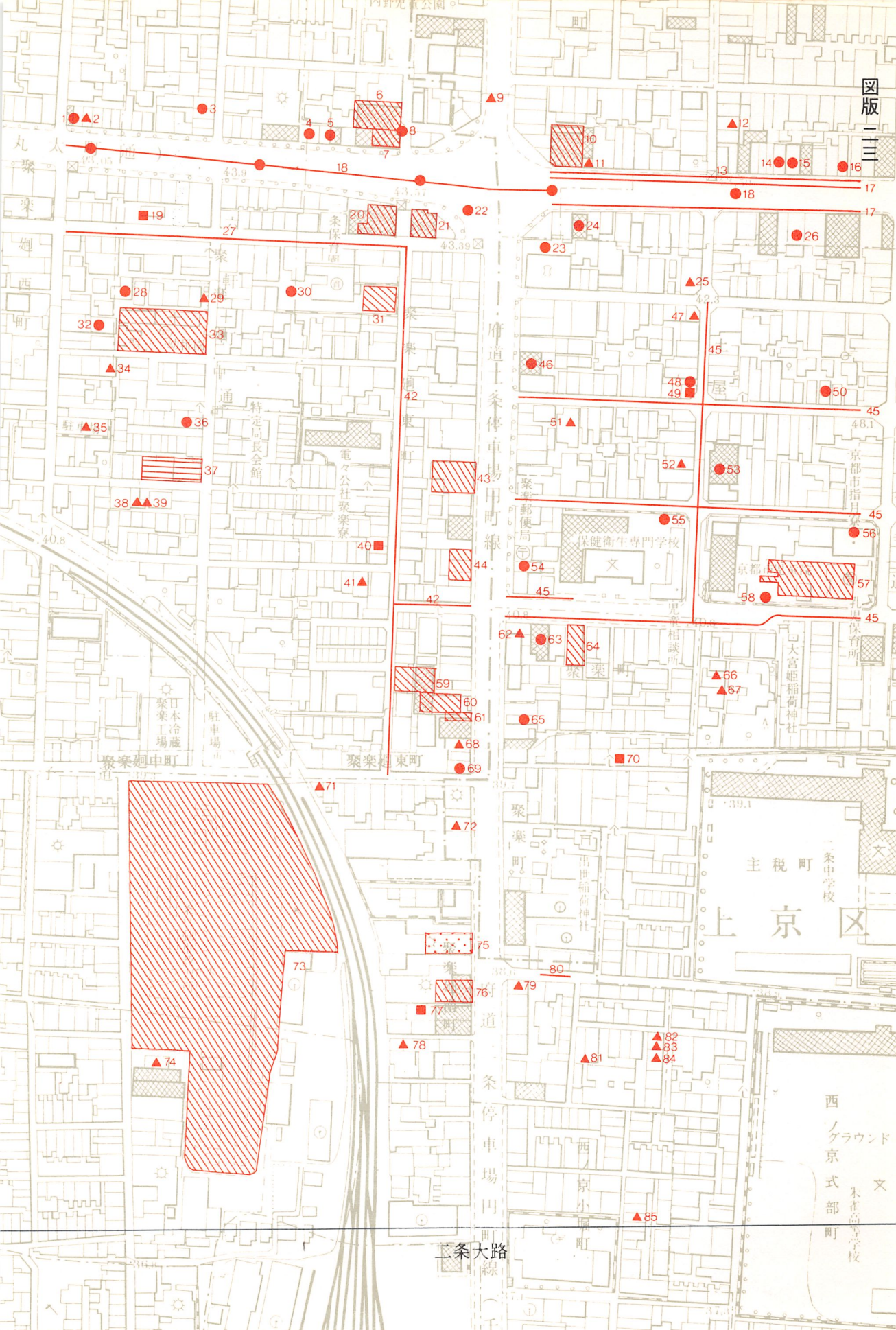
朱雀第六小学校

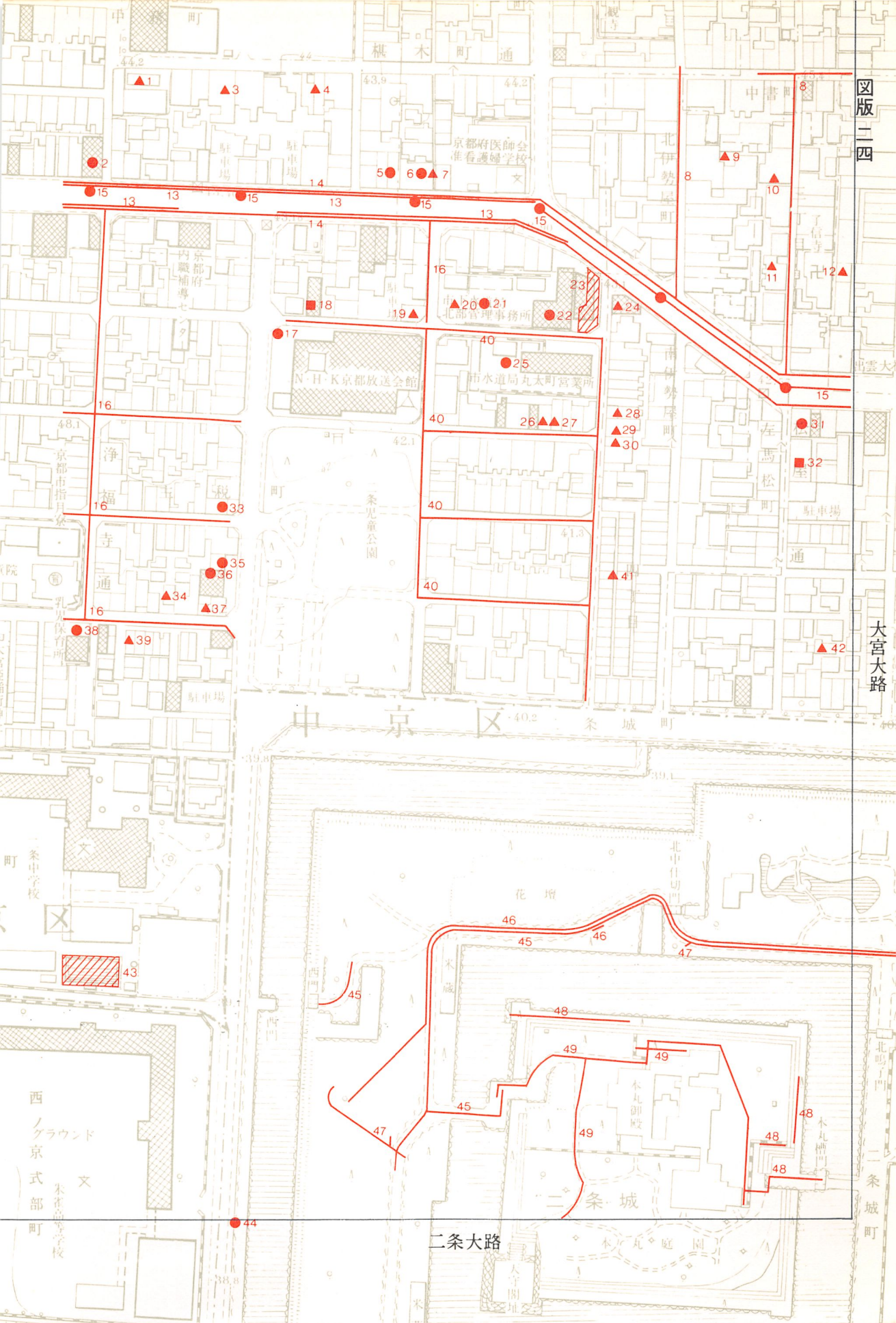
西ノ京内畑
聚楽畑町

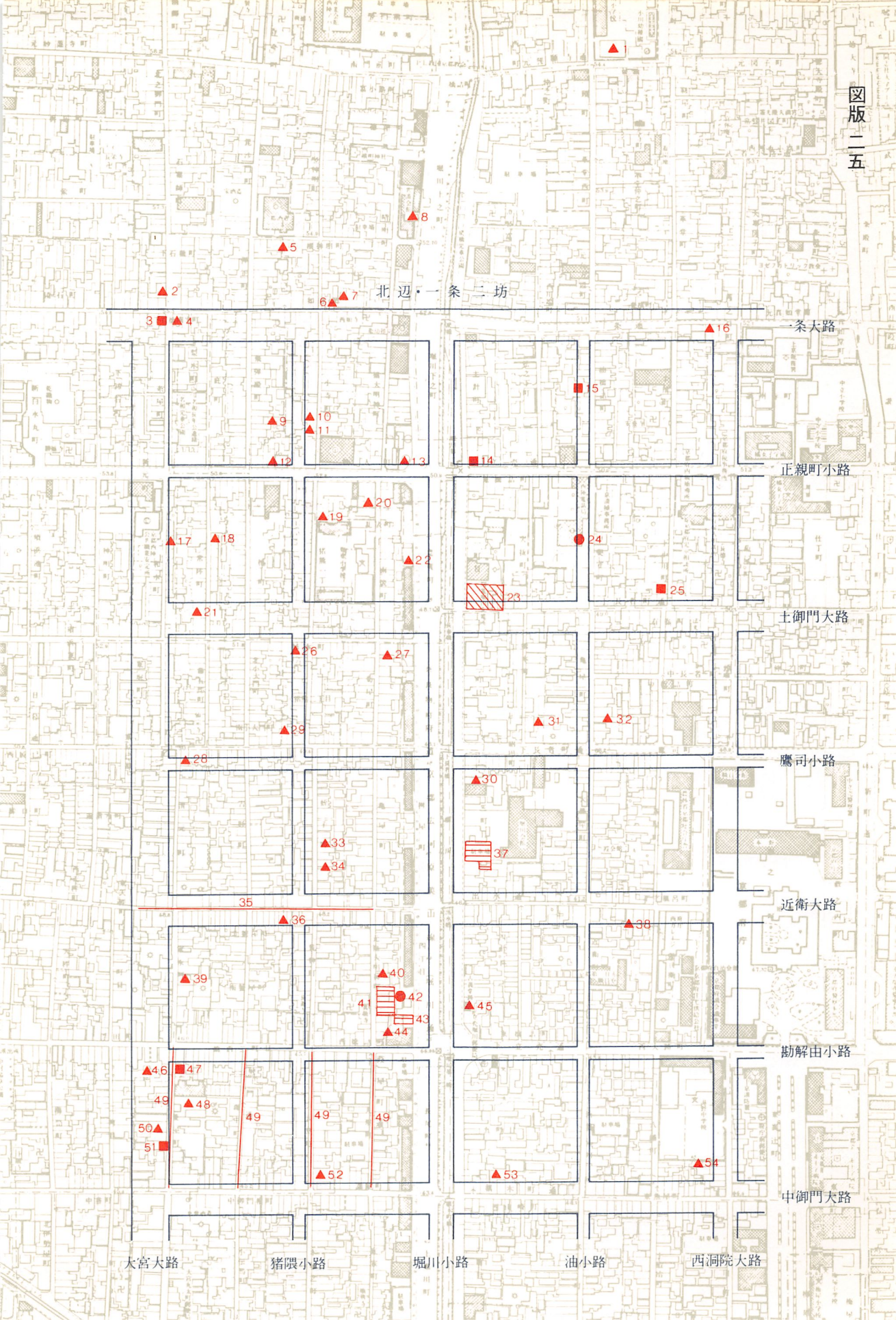
西ノ京内畑
本町

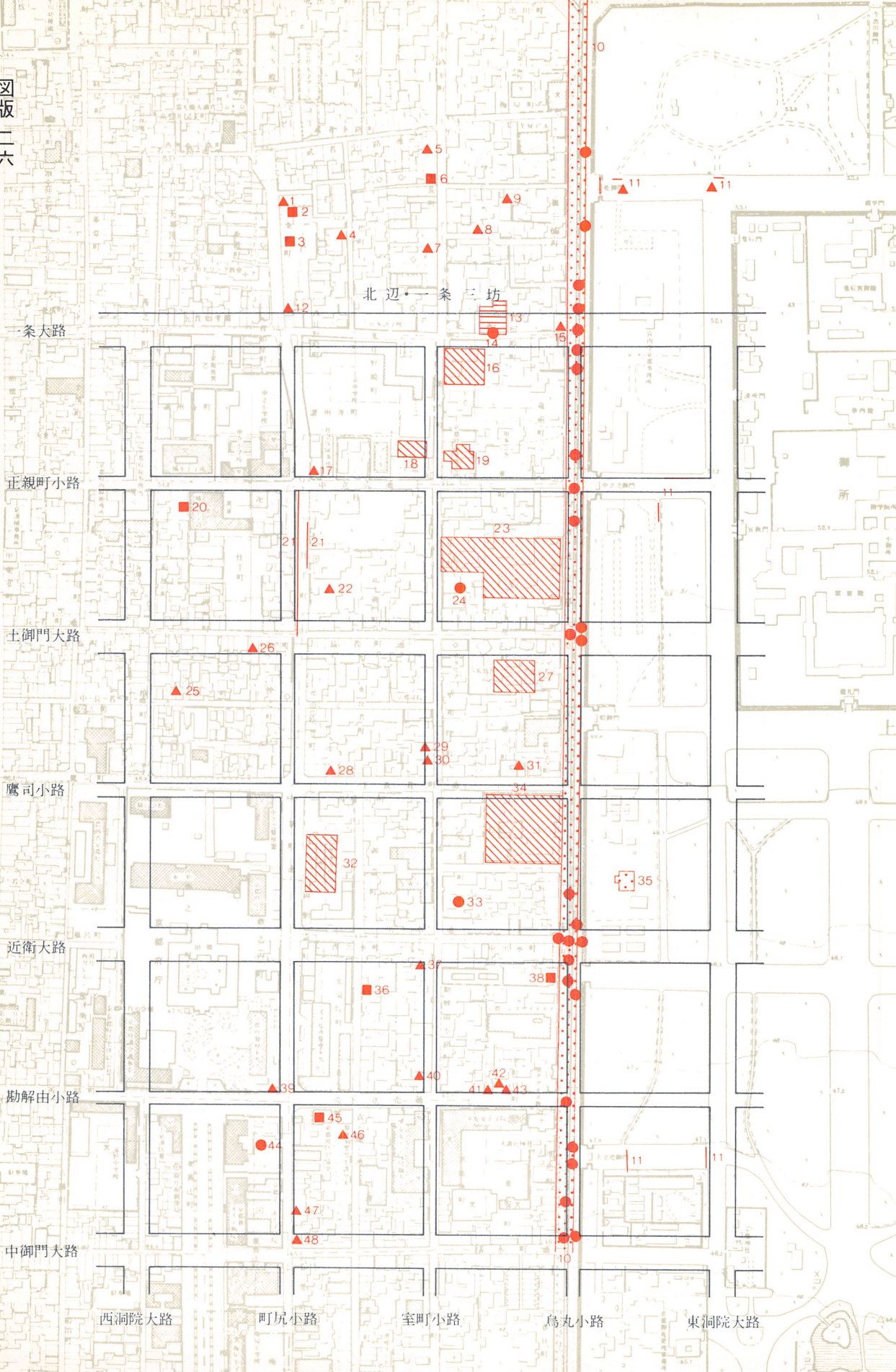
京都府助産婦会館

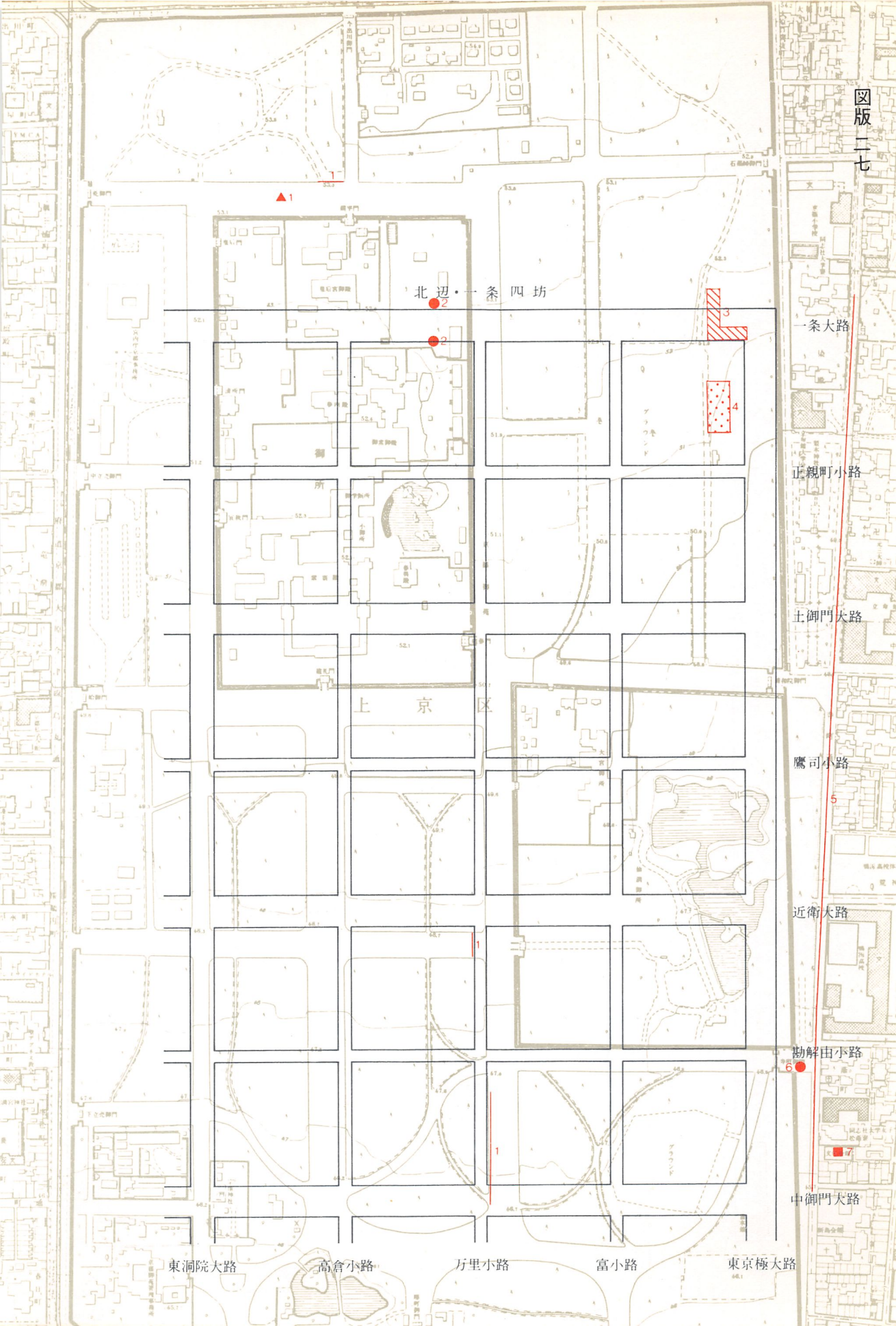
木下製作所











北辺・一条坊

一条大路

正親門小路

土御門大路

上京区

鷹司小路

近衛大路

勘解由小路

中御門大路

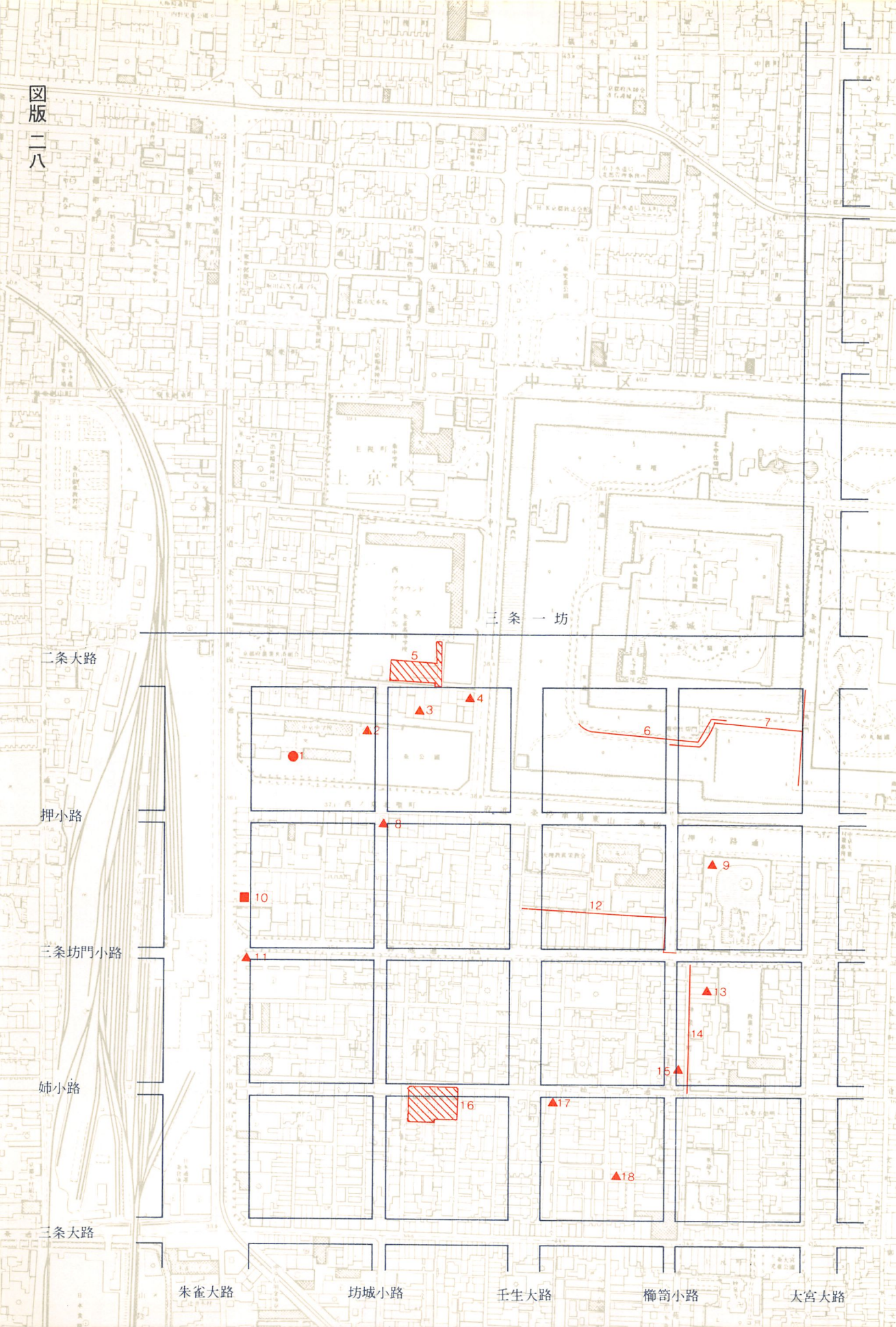
東洞院大路

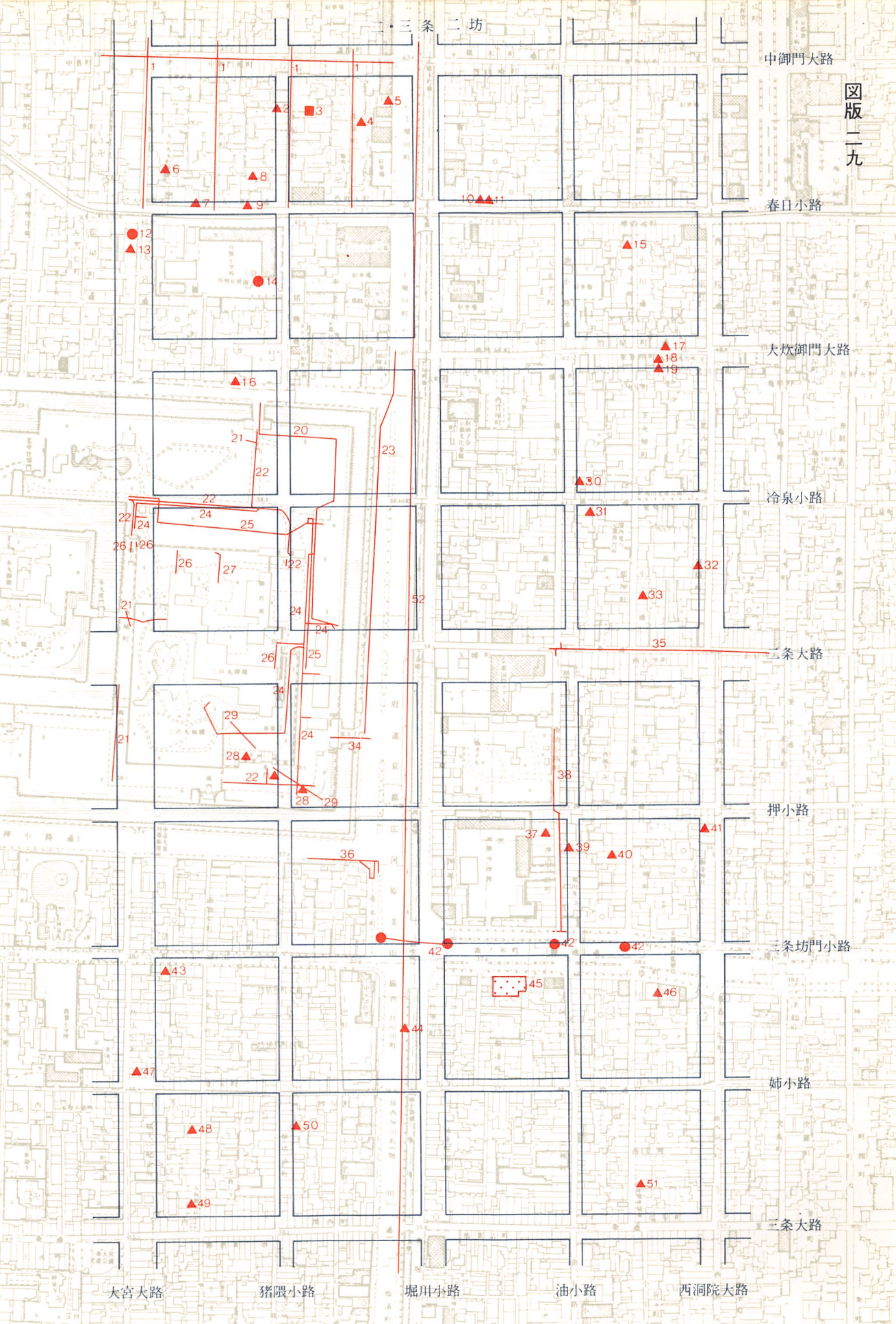
高倉小路

万里小路

富小路

東京極大路





三条二坊

中御門大路

春日小路

大炊御門大路

冷泉小路

二条大路

押小路

三条坊門小路

姉小路

二条大路

大宮大路

猪隈小路

堀川小路

油小路

西洞院大路

中御門大路

春日小路

大炊御門大路

冷泉小路

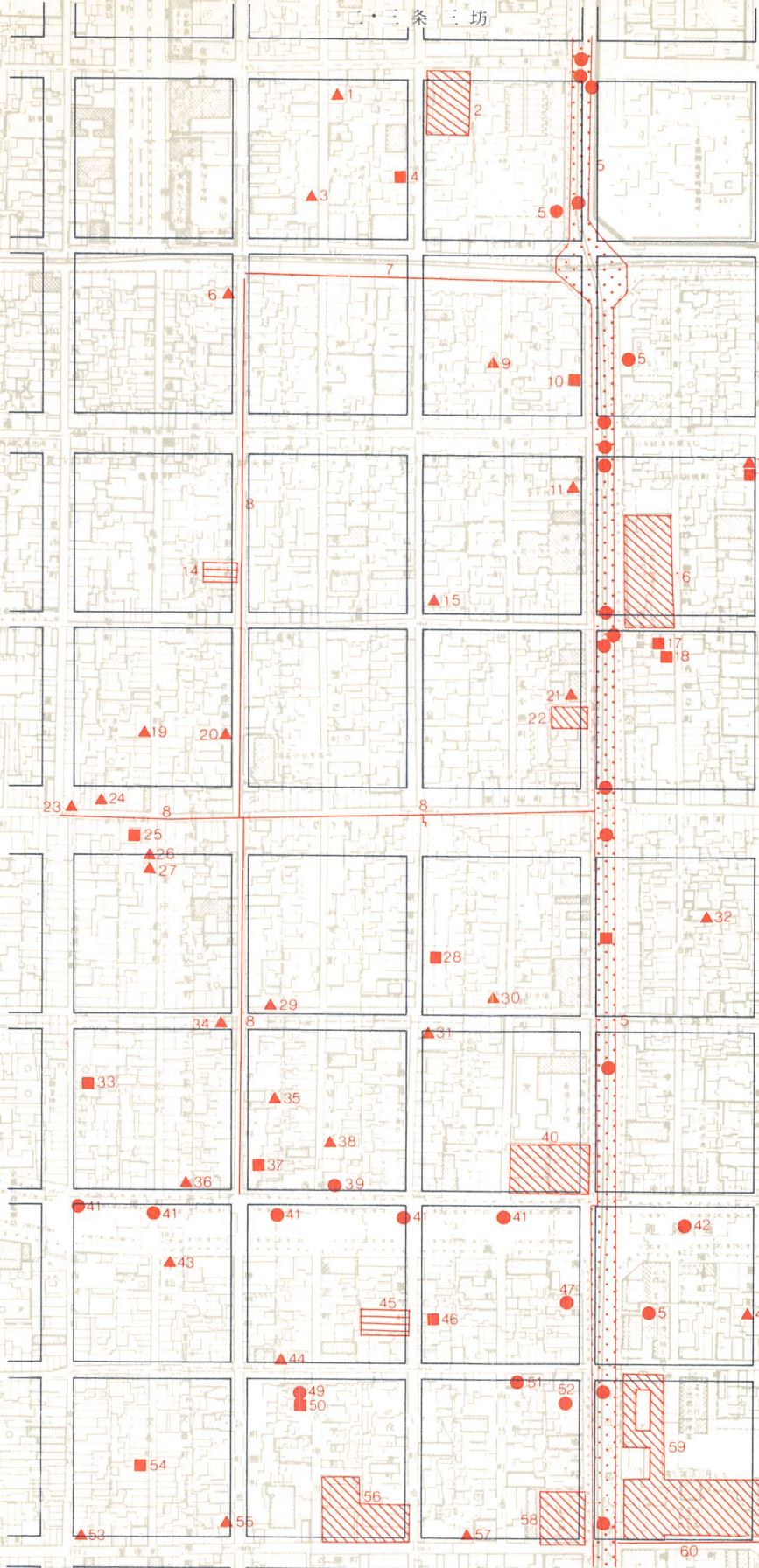
二条大路

押小路

三条坊門小路

姉小路

三条大路



西洞院大路

町尻小路

室町小路

烏丸小路

東洞院大路

二 三 条 四 坊

中御門大路

春日小路

大炊御門大路

冷泉小路

三条大路

押小路

三条坊門小路

姉小路

三条大路

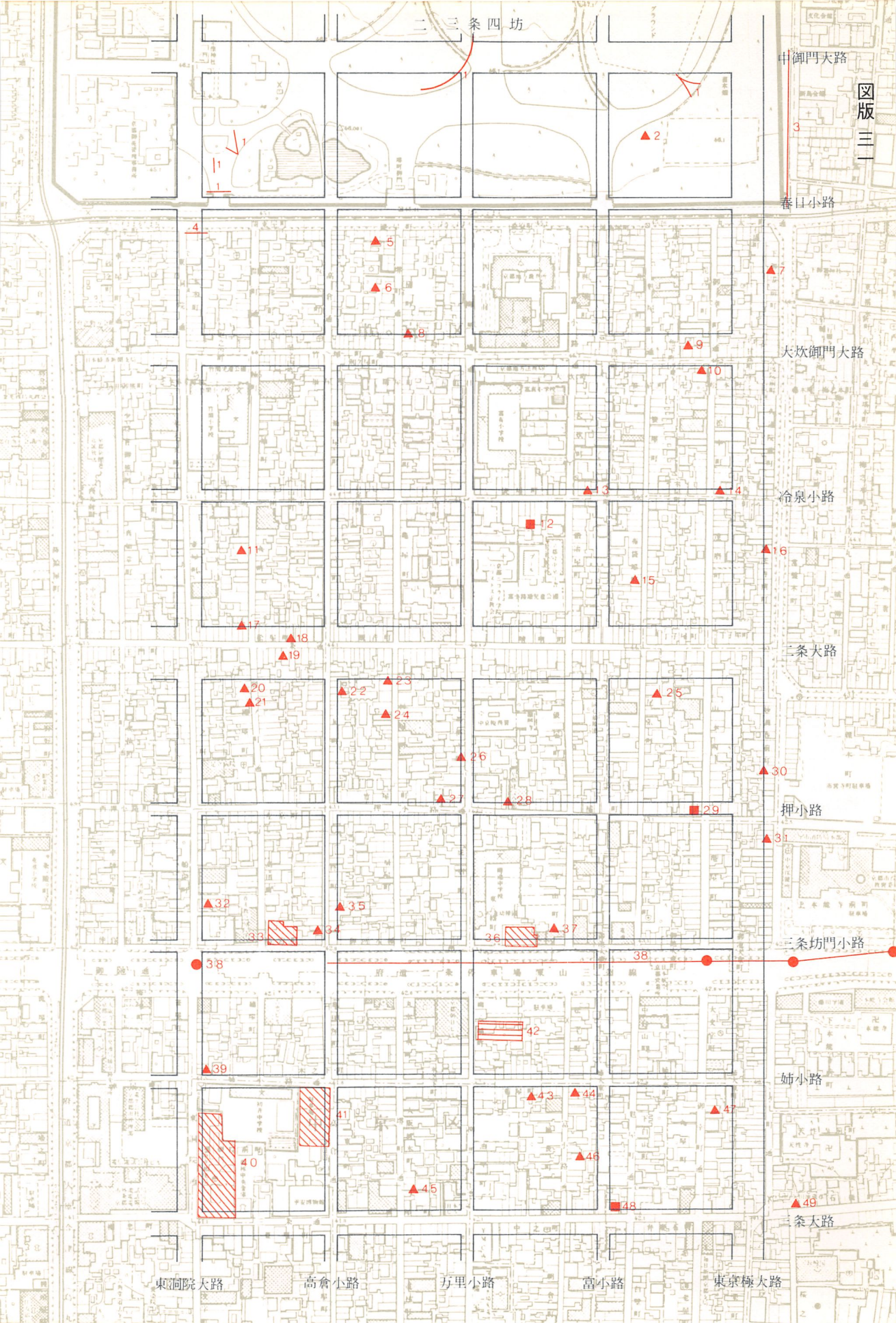
東洞院大路

高倉小路

万里小路

富小路

東京極大路



四·五条坊

三条大路

2 ▲ ▲ 3

六角小路

四条坊門小路

錦小路

四条大路

綾小路

五条坊門小路

高辻小路

五条大路

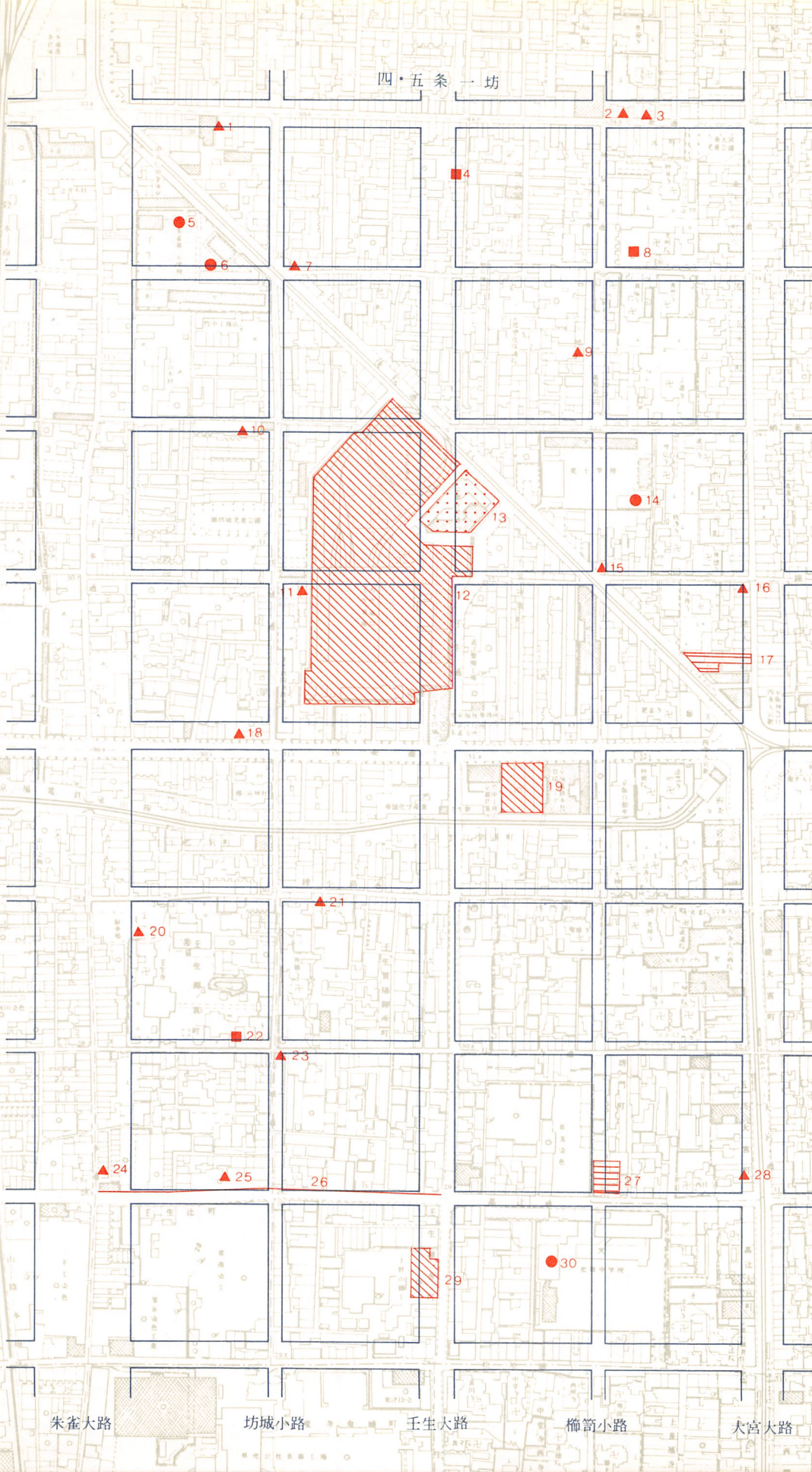
朱雀大路

坊城小路

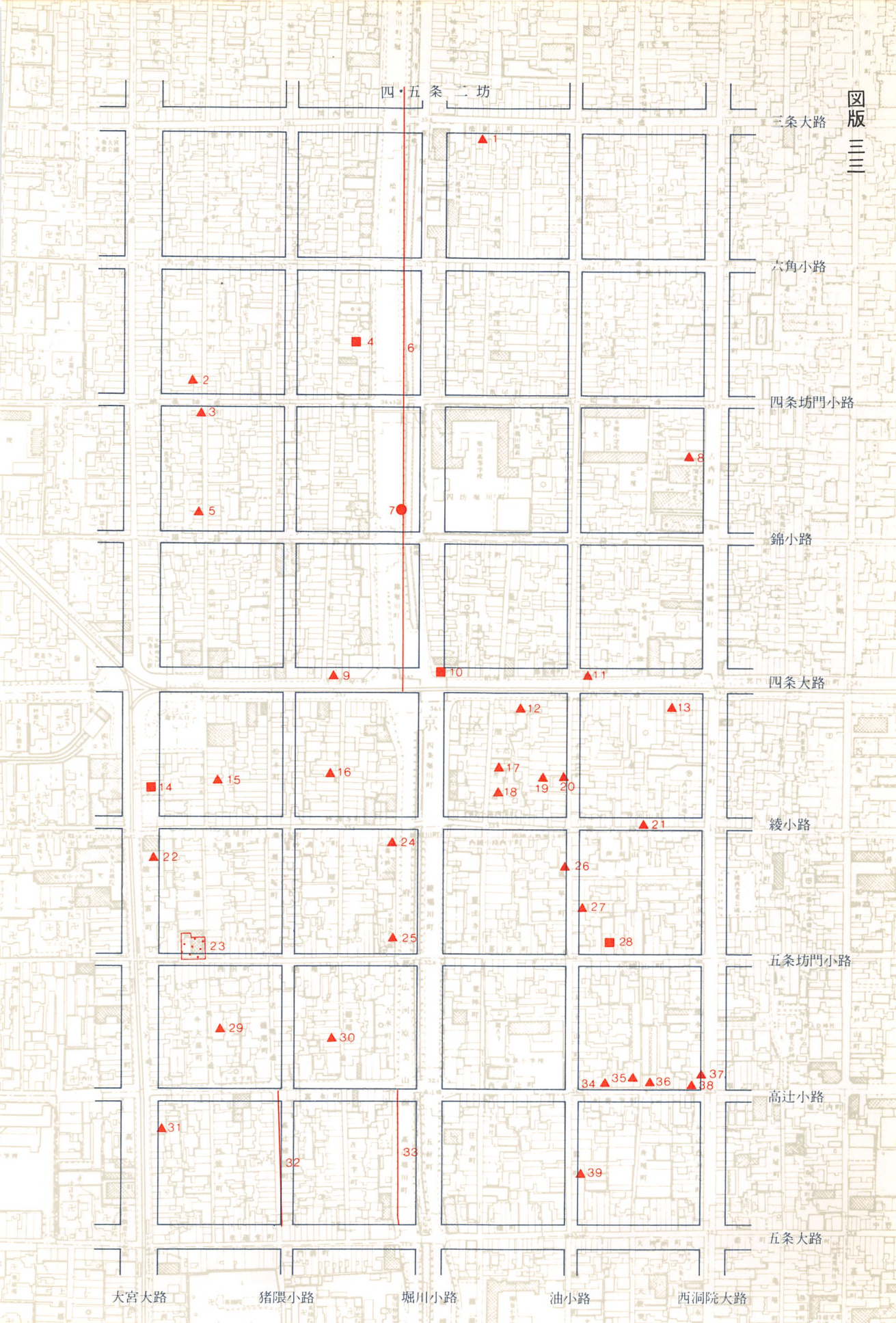
壬生大路

櫛笥小路

大宮大路



四・五条二坊



三条大路

六角小路

四条坊門小路

錦小路

四条大路

綾小路

五条坊門小路

高辻小路

五条大路

大宮大路

猪隈小路

堀川小路

油小路

西洞院大路

四・五条大路

六角小路

四条坊門小路

錦小路

四条大路

綾小路

五条坊門小路

高辻小路

五条大路

四・五条三坊

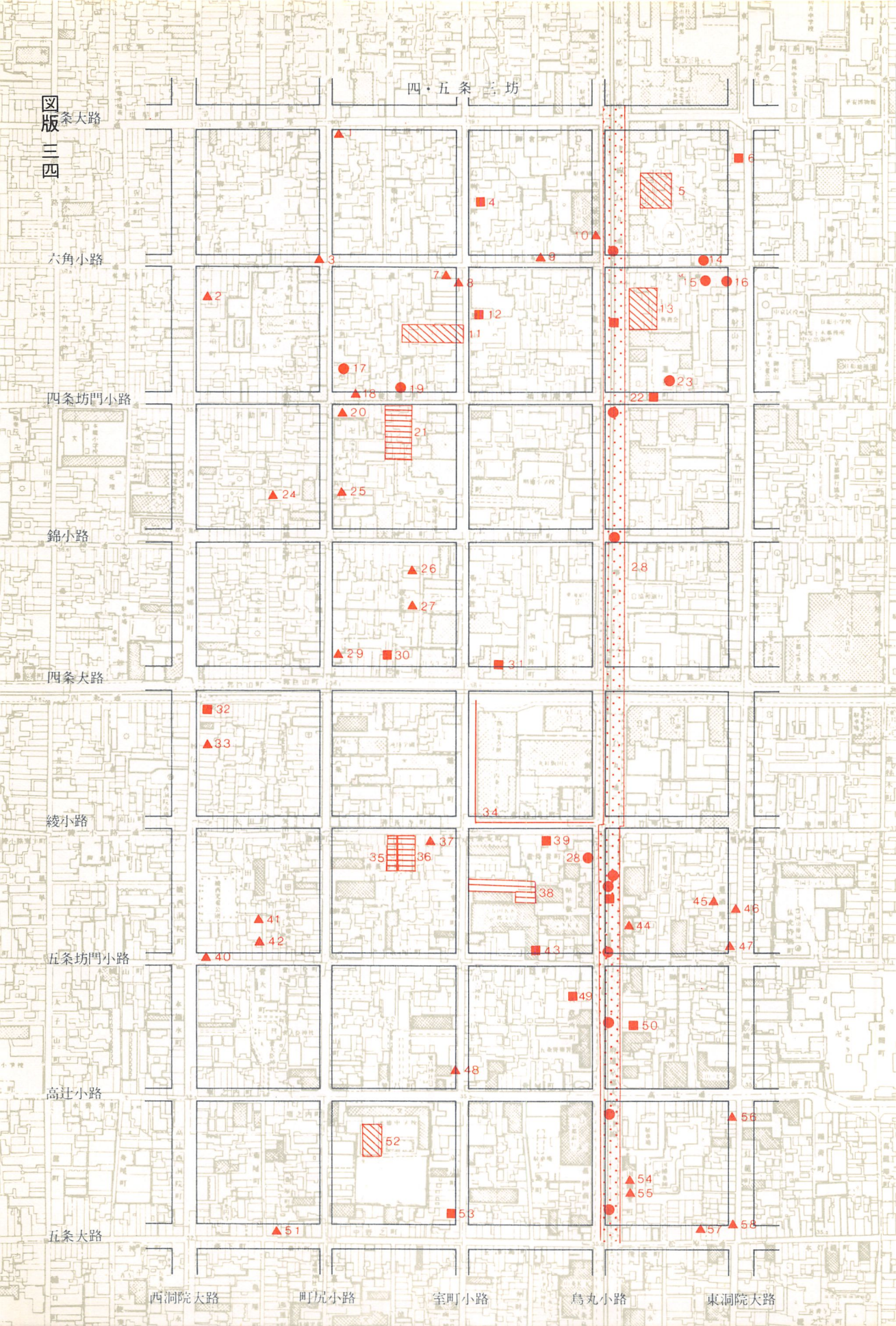
西洞院大路

町尻小路

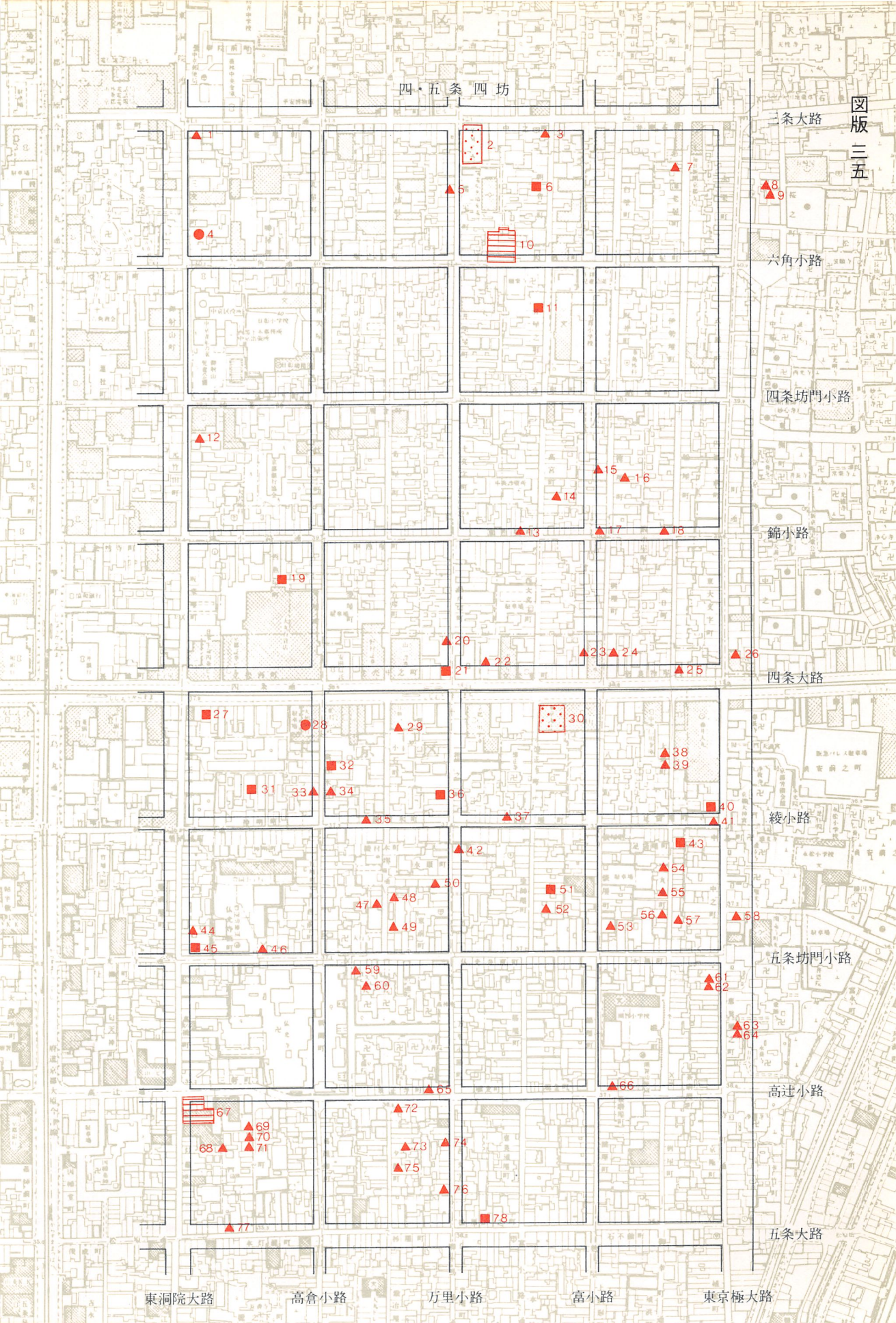
室町小路

烏丸小路

東洞院大路



四・五条 四坊



三条大路

六角小路

四条坊門小路

錦小路

四条大路

綾小路

五条坊門小路

高辻小路

五条大路

東洞院大路

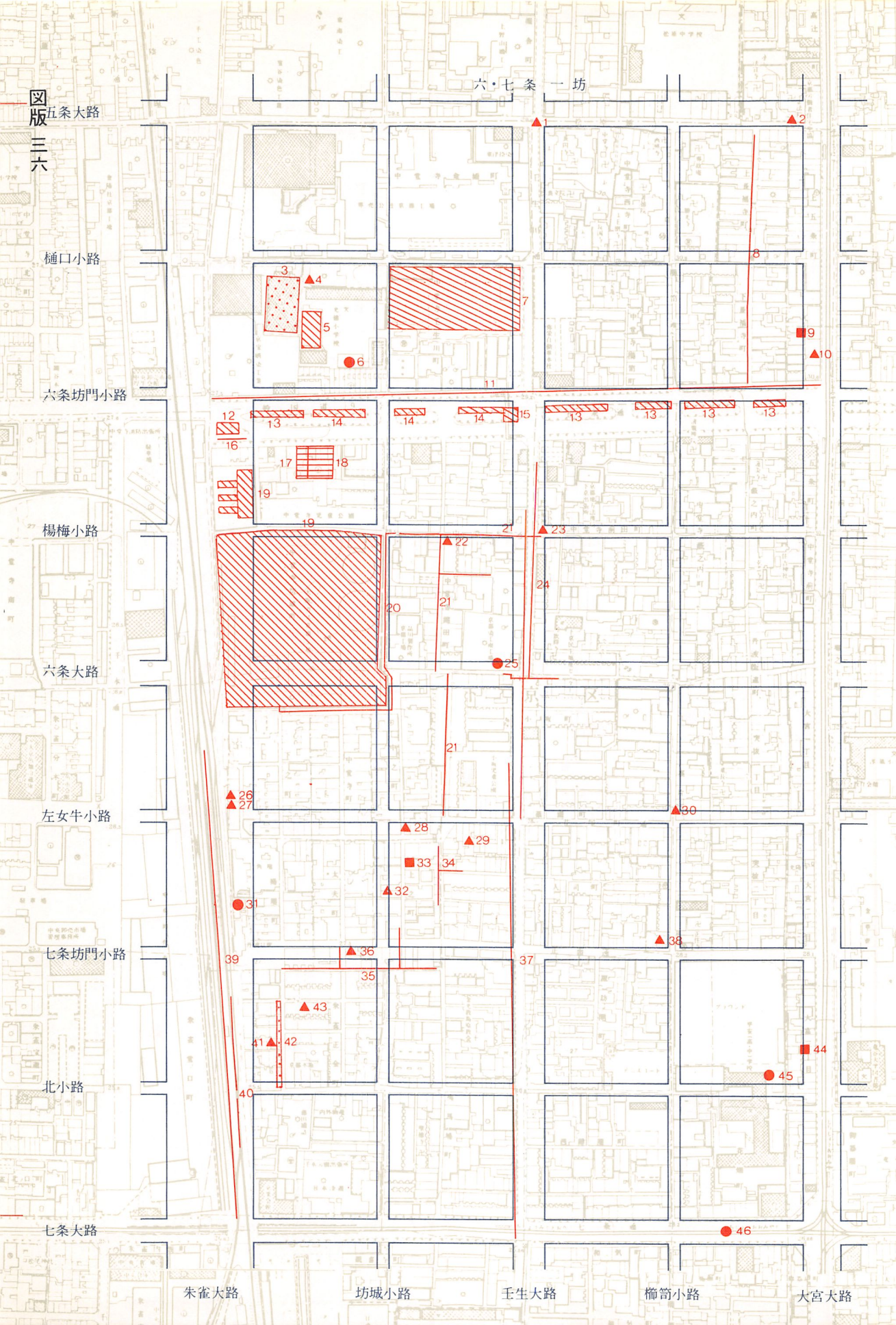
高倉小路

万里小路

富小路

東京極大路

六・七条一坊



五条大路

樋口小路

六条坊門小路

楊梅小路

六条大路

左女牛小路

七条坊門小路

北小路

七条大路

朱雀大路

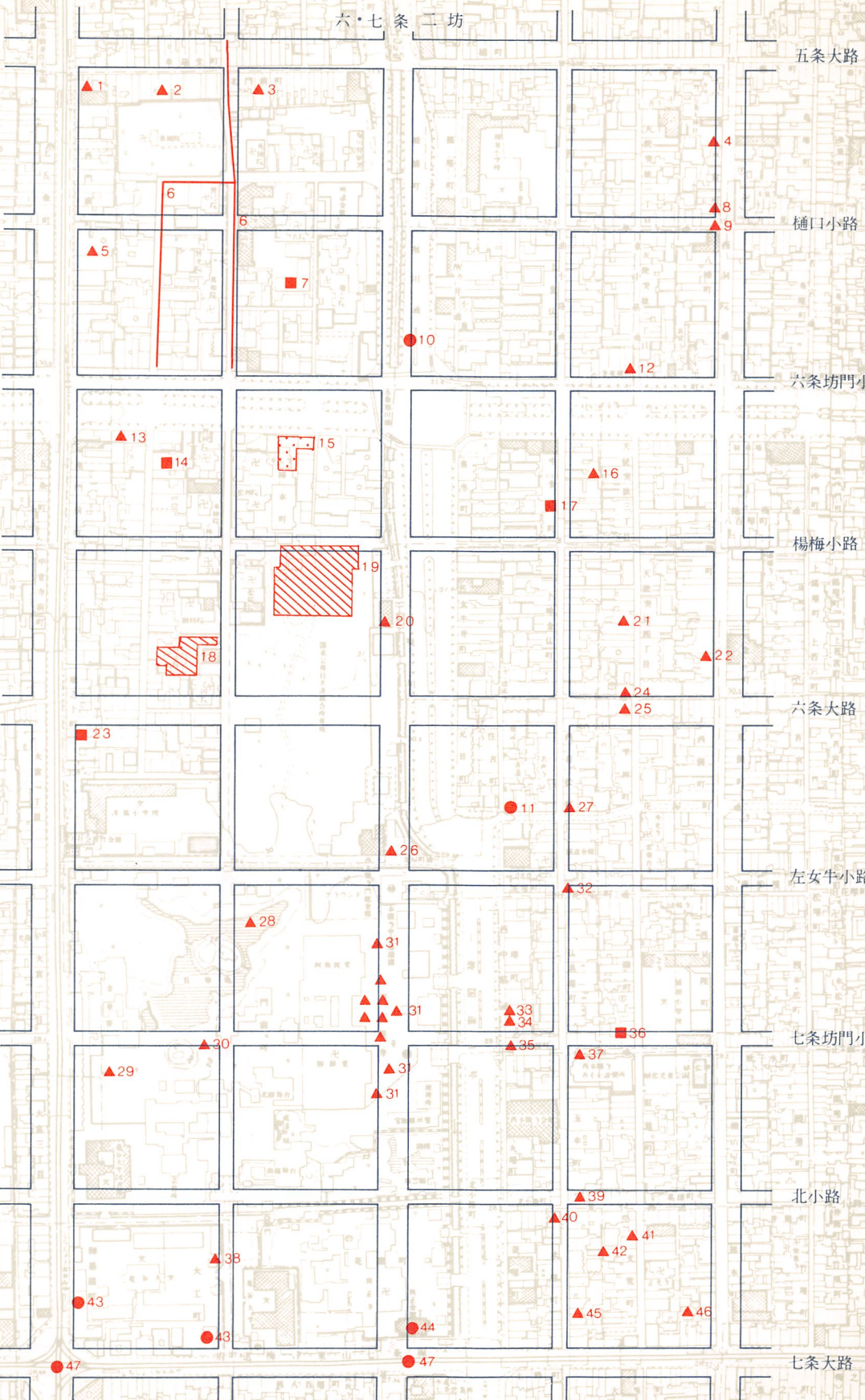
坊城小路

壬生大路

榊小路

大宮大路

六・七条二坊



五条大路
樋口小路
六条坊門小路
楊梅小路
六条大路
左女牛小路
七条坊門小路
北小路
七条大路

大宮大路 猪隈小路 堀川小路 油小路 西洞院大路

六・七条三坊

六条大路

樋口小路

六条坊門小路

楊梅小路

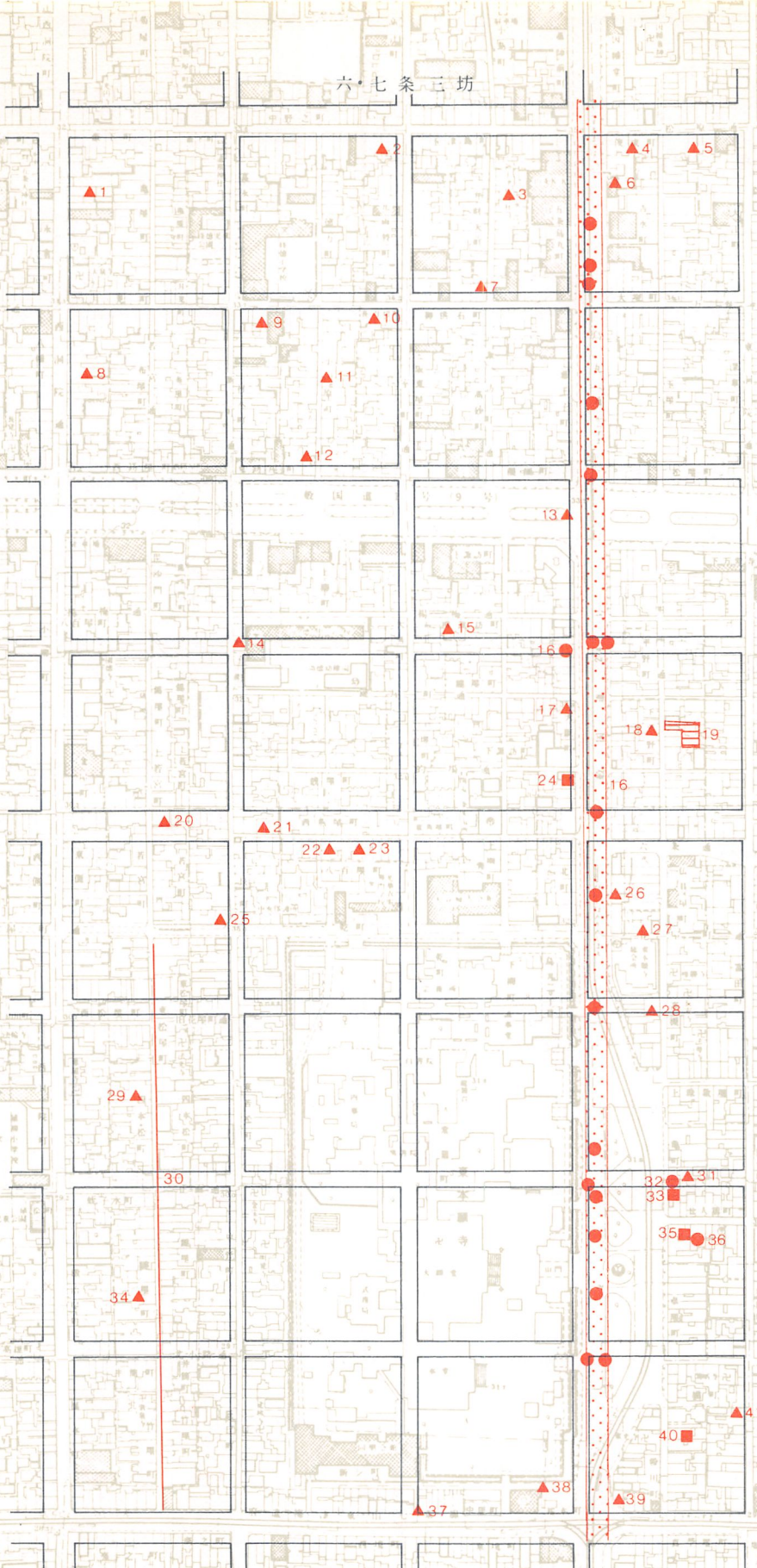
六条大路

左女牛小路

七条坊門小路

北小路

七条大路



西洞院大路

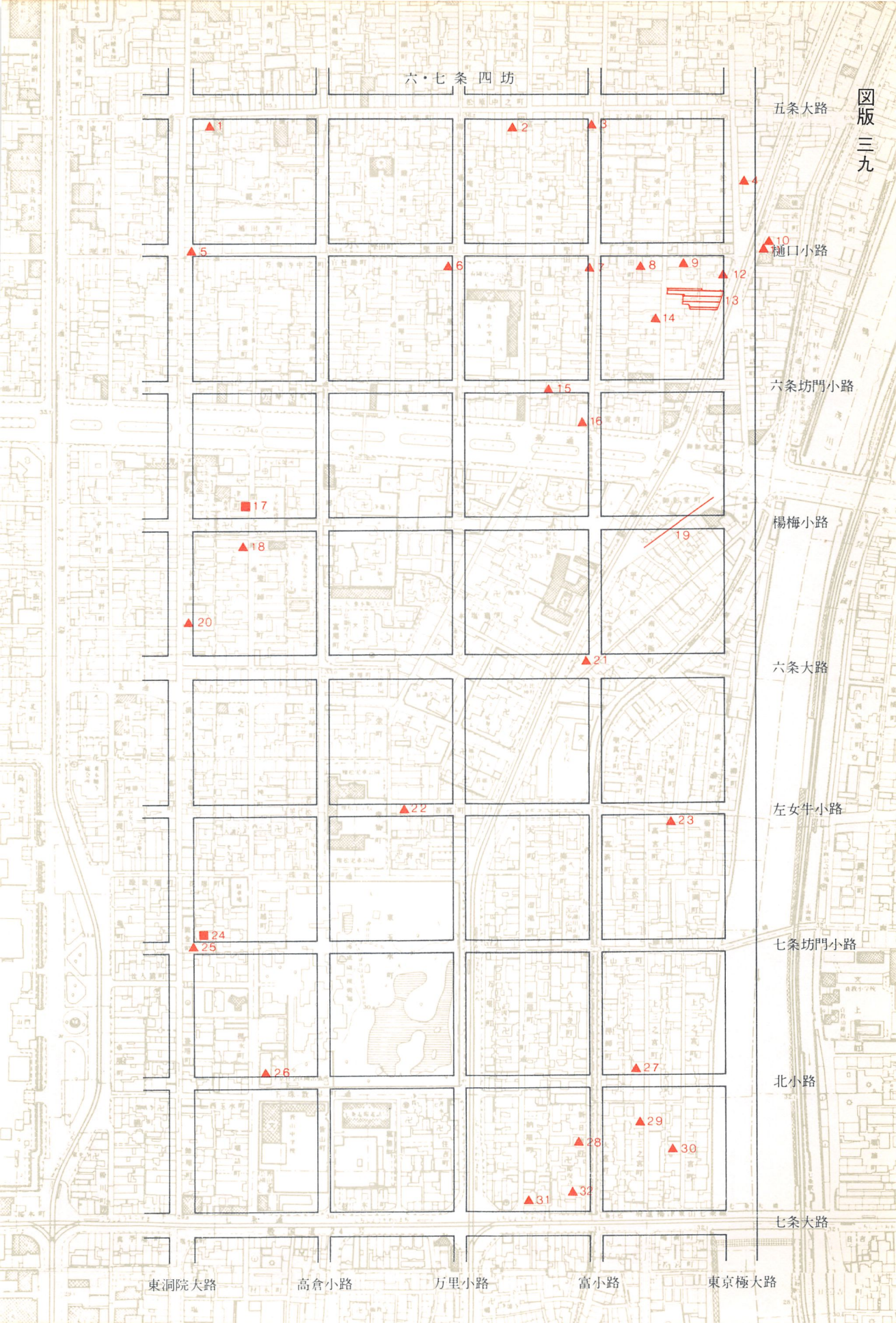
町尻小路

室町小路

烏丸小路

東洞院大路

六・七条四坊



五条大路

樋口小路

六条坊門小路

楊梅小路

六条大路

左女牛小路

七条坊門小路

北小路

七条大路

東洞院大路

高倉小路

万里小路

富小路

東京極大路

七条大路

八・九条一坊

塩小路

八条坊門小路

梅小路

八条大路

針小路

九条坊門小路

信濃小路

九条大路

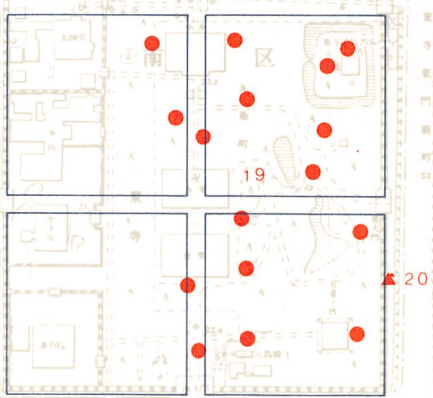
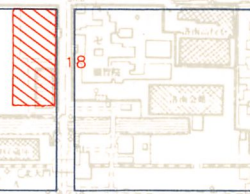
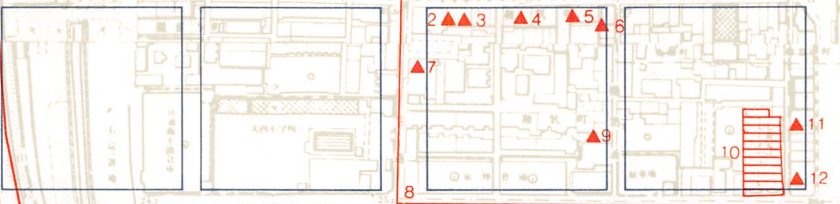
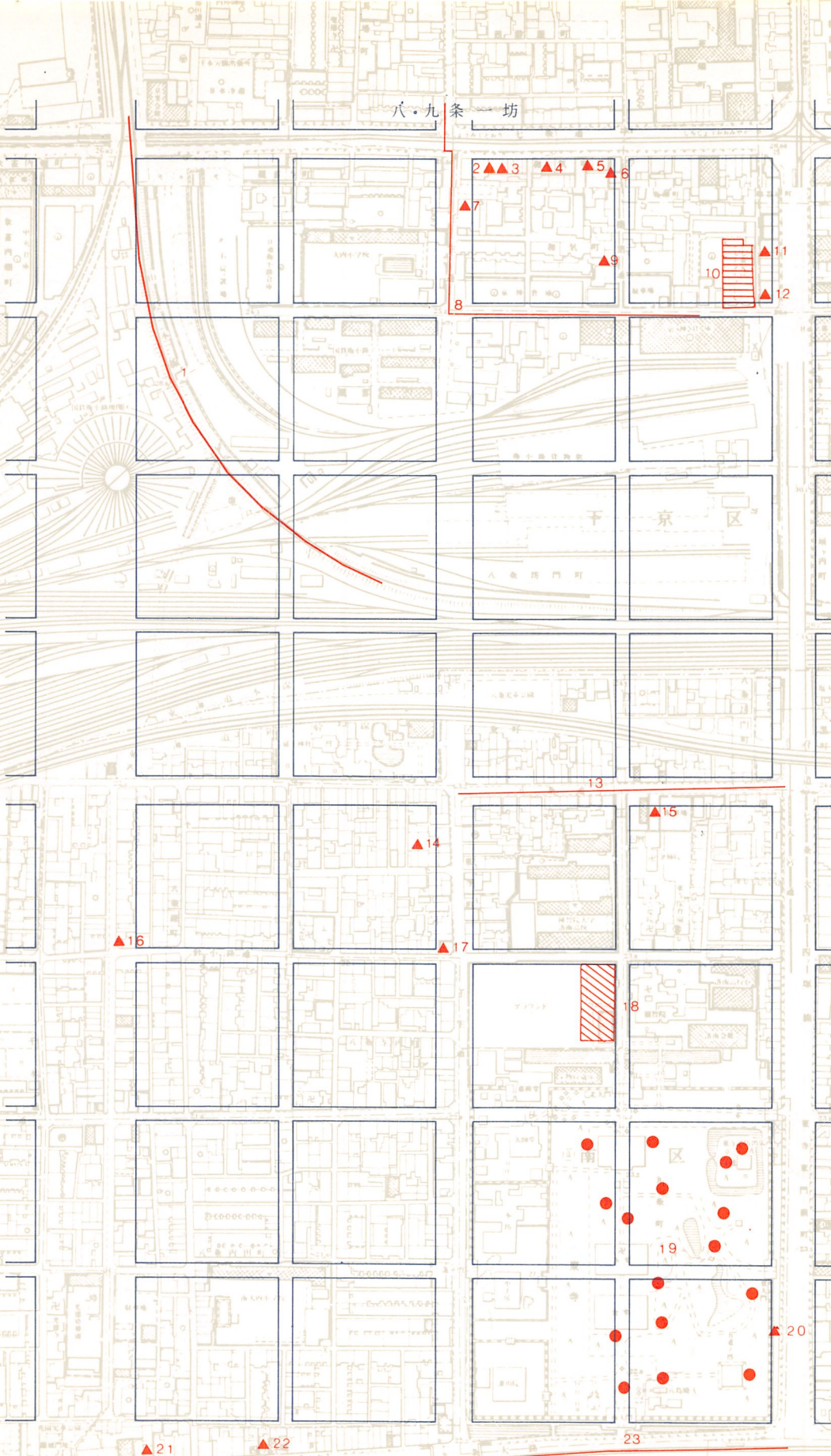
朱雀大路

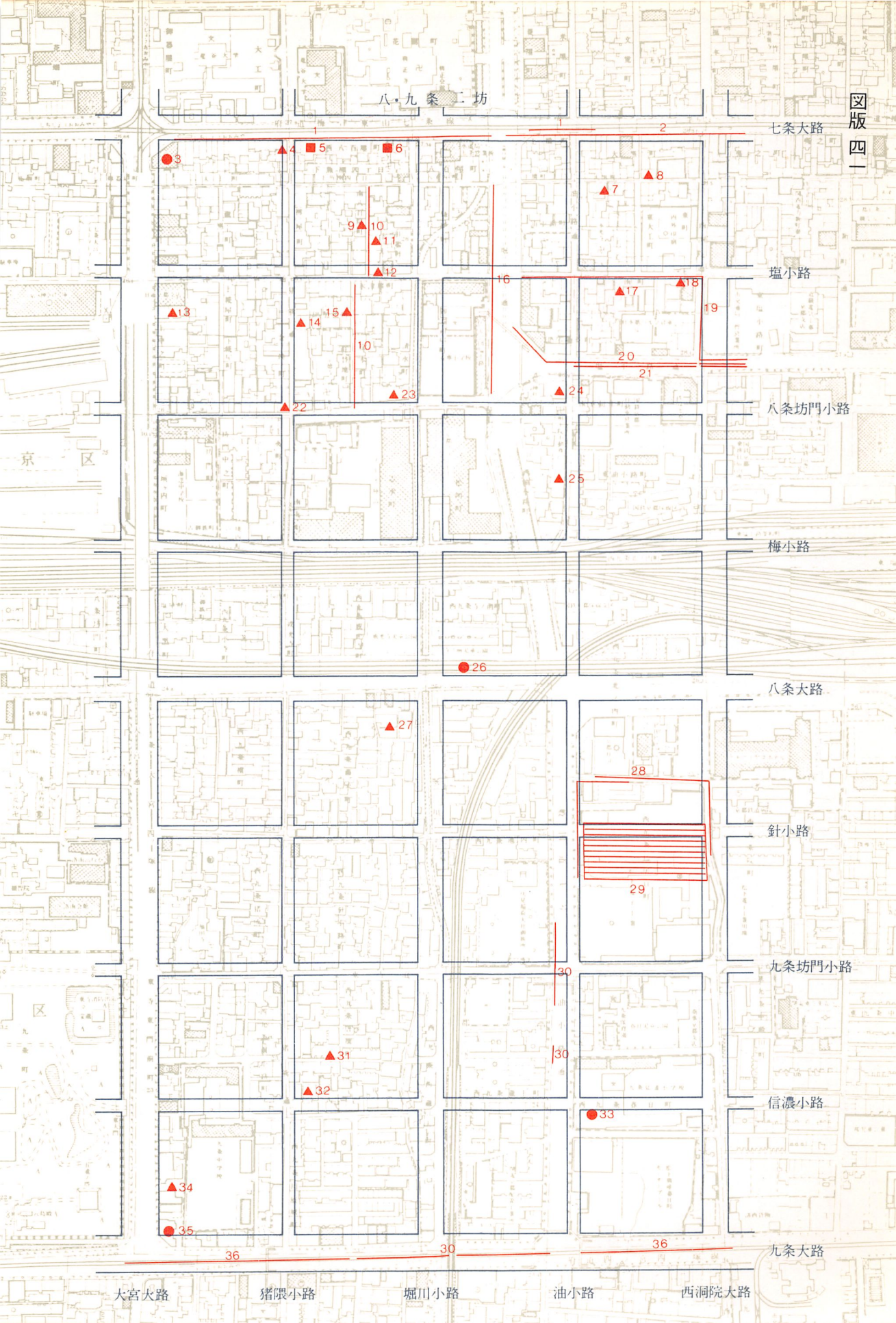
坊城小路

壬生大路

櫛笥小路

大宮大路





八・九条二坊

七条大路

塩小路

八条坊門小路

梅小路

八条大路

針小路

九条坊門小路

信濃小路

九条大路

大宮大路

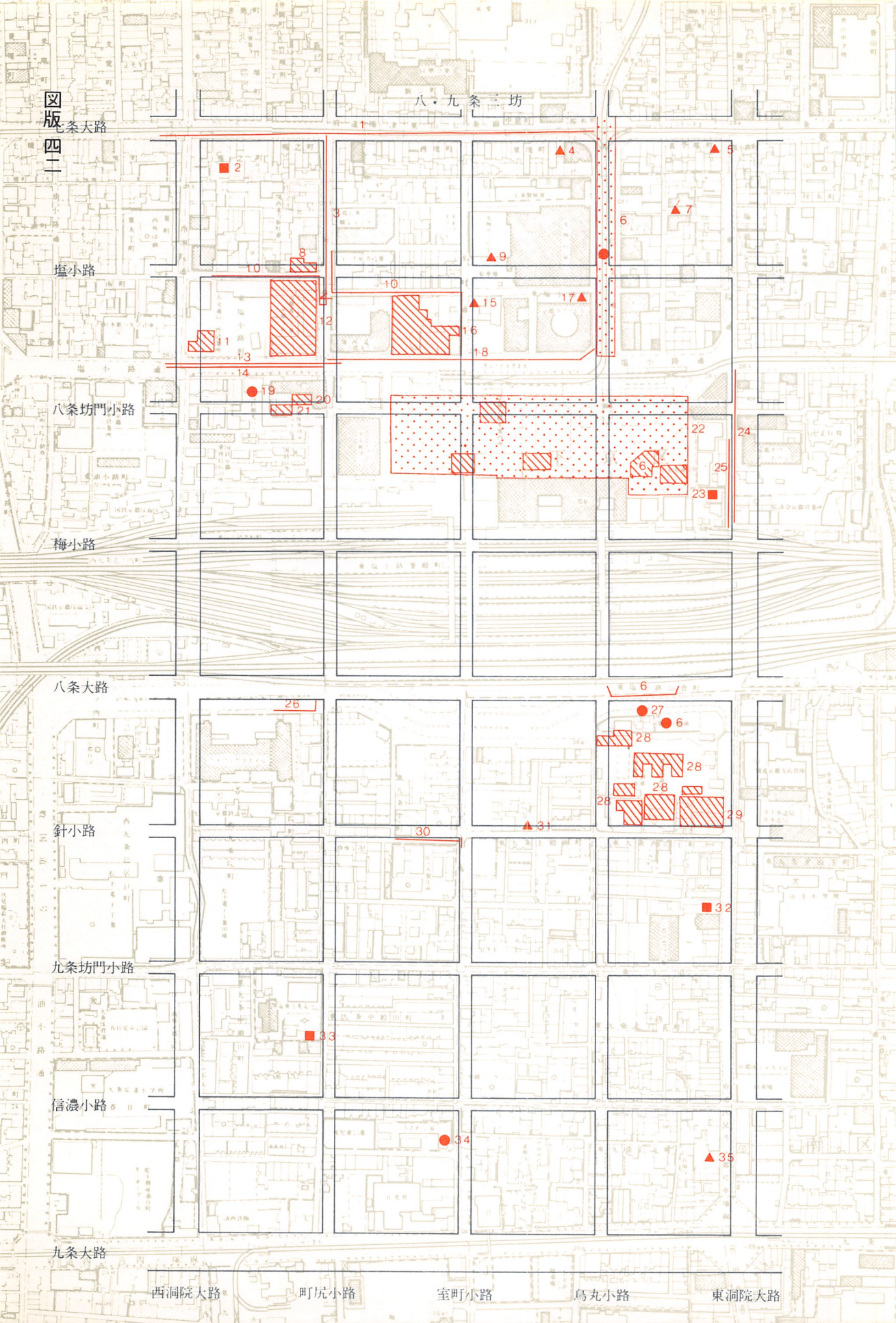
猪隈小路

堀川小路

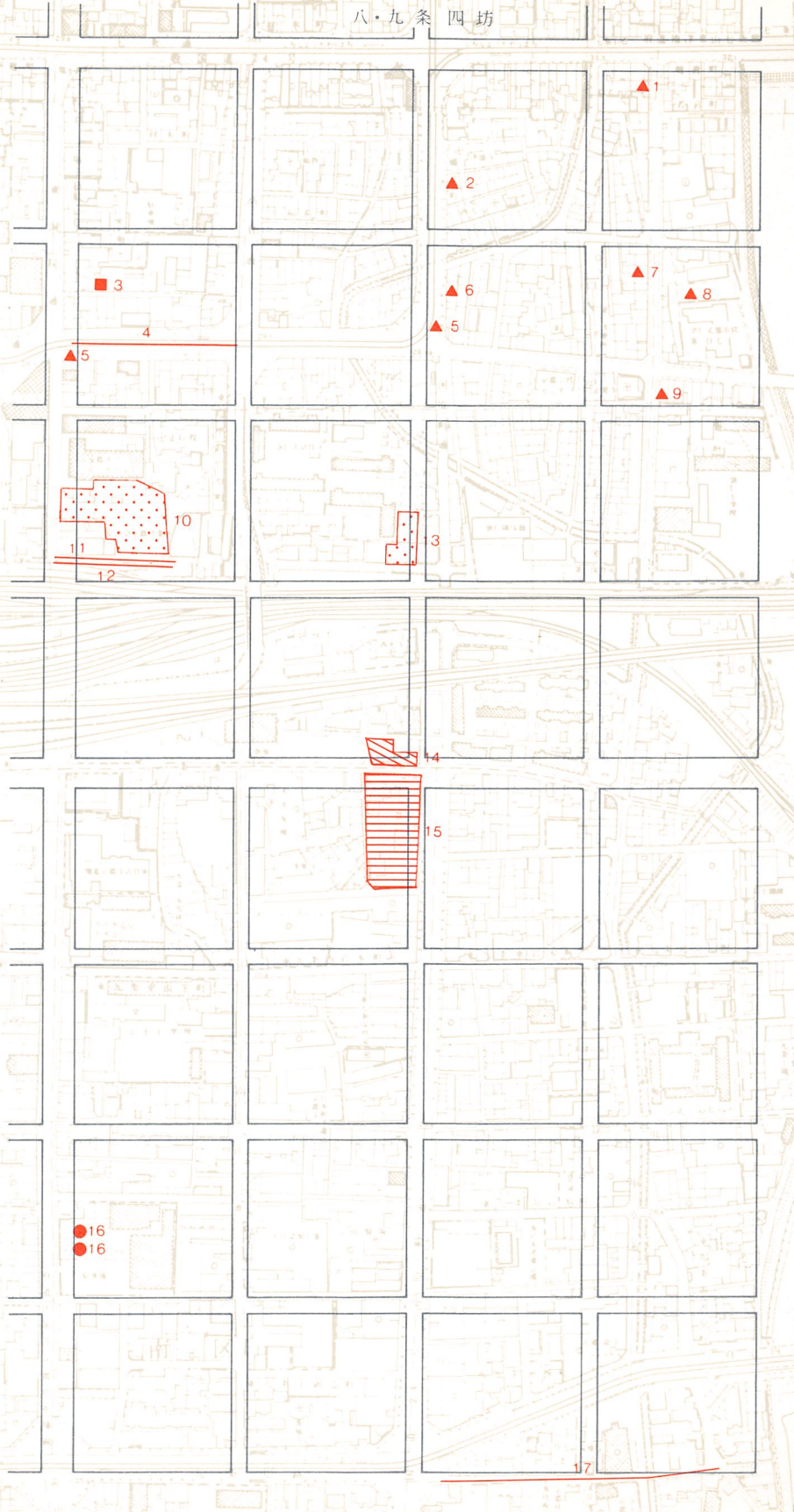
油小路

西洞院大路

八・九条三坊



八・九条 四坊



七条大路

塩小路

八条坊門小路

梅小路

八条大路

針小路

九条坊門小路

信濃小路

九条大路

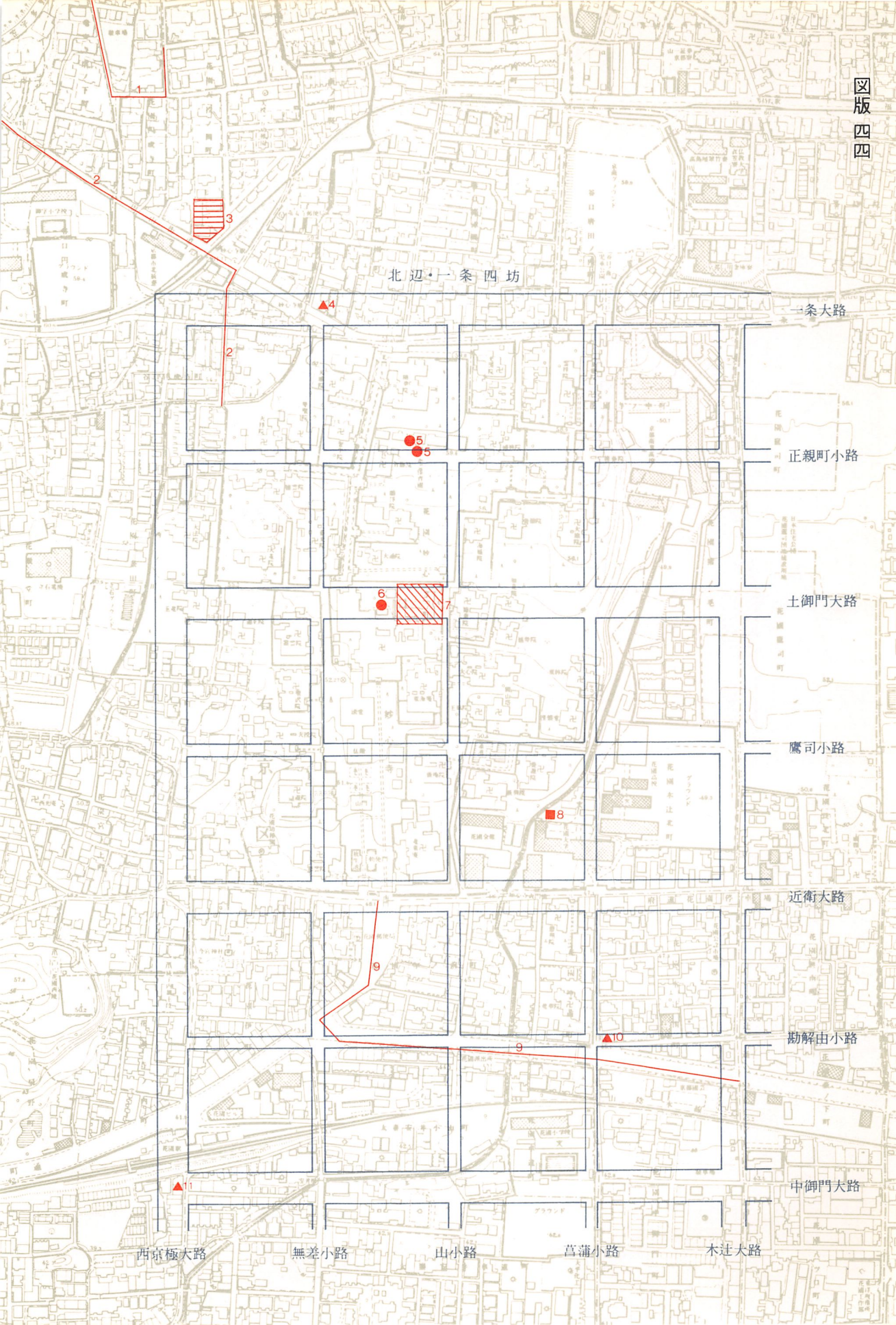
東洞院大路

高倉小路

万里小路

富小路

東京極大路



北辺・一条四坊

一条大路

正親町小路

土御門大路

鷹司小路

近衛大路

勘解由小路

中御門大路

西京極大路

無差小路

山小路

菖蒲小路

木辻大路

北辺・一条三坊

一条大路

正親町小路

土御門大路

鷹司小路

近衛大路

勘解由小路

中御門大路

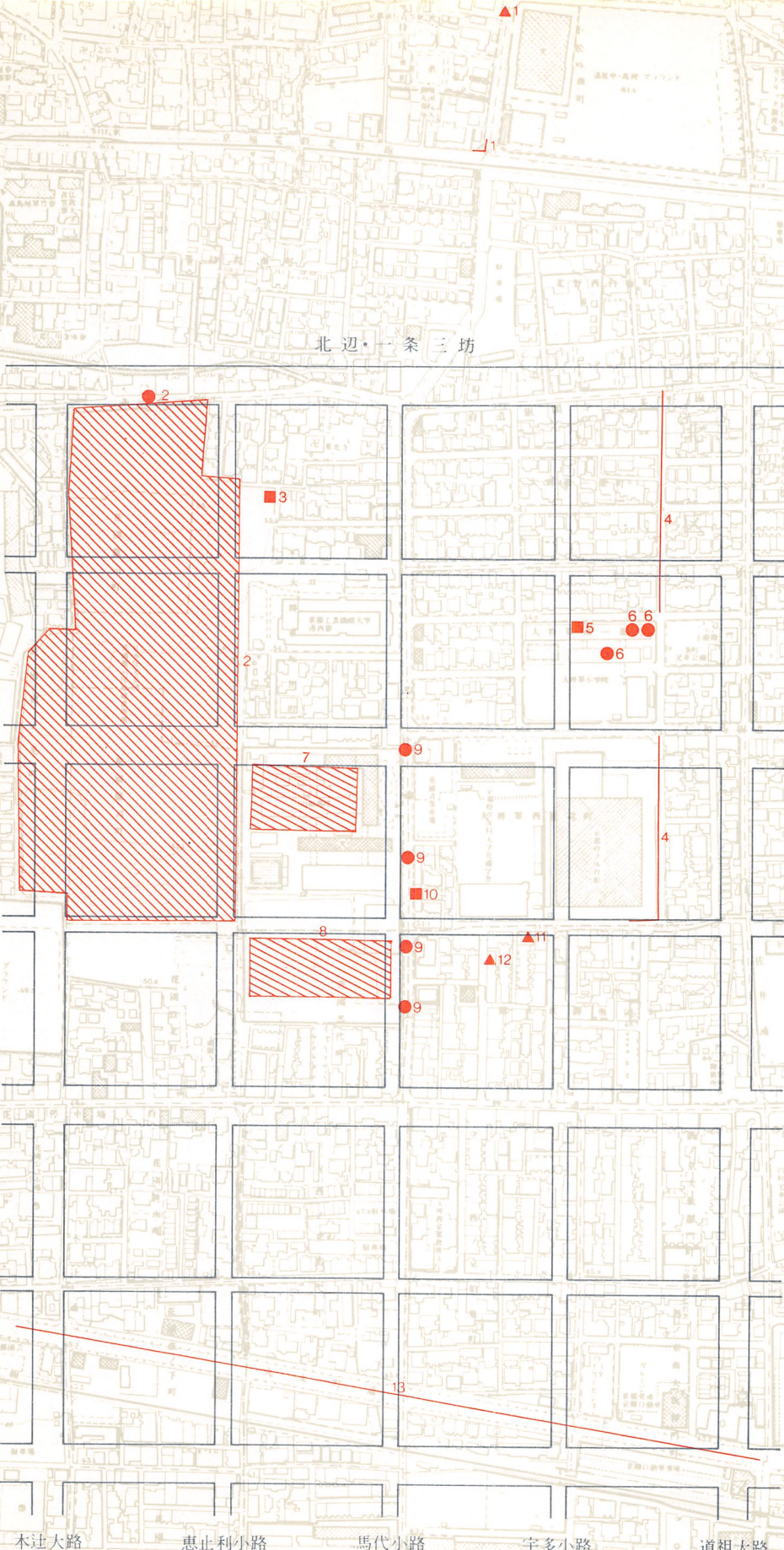
木辻大路

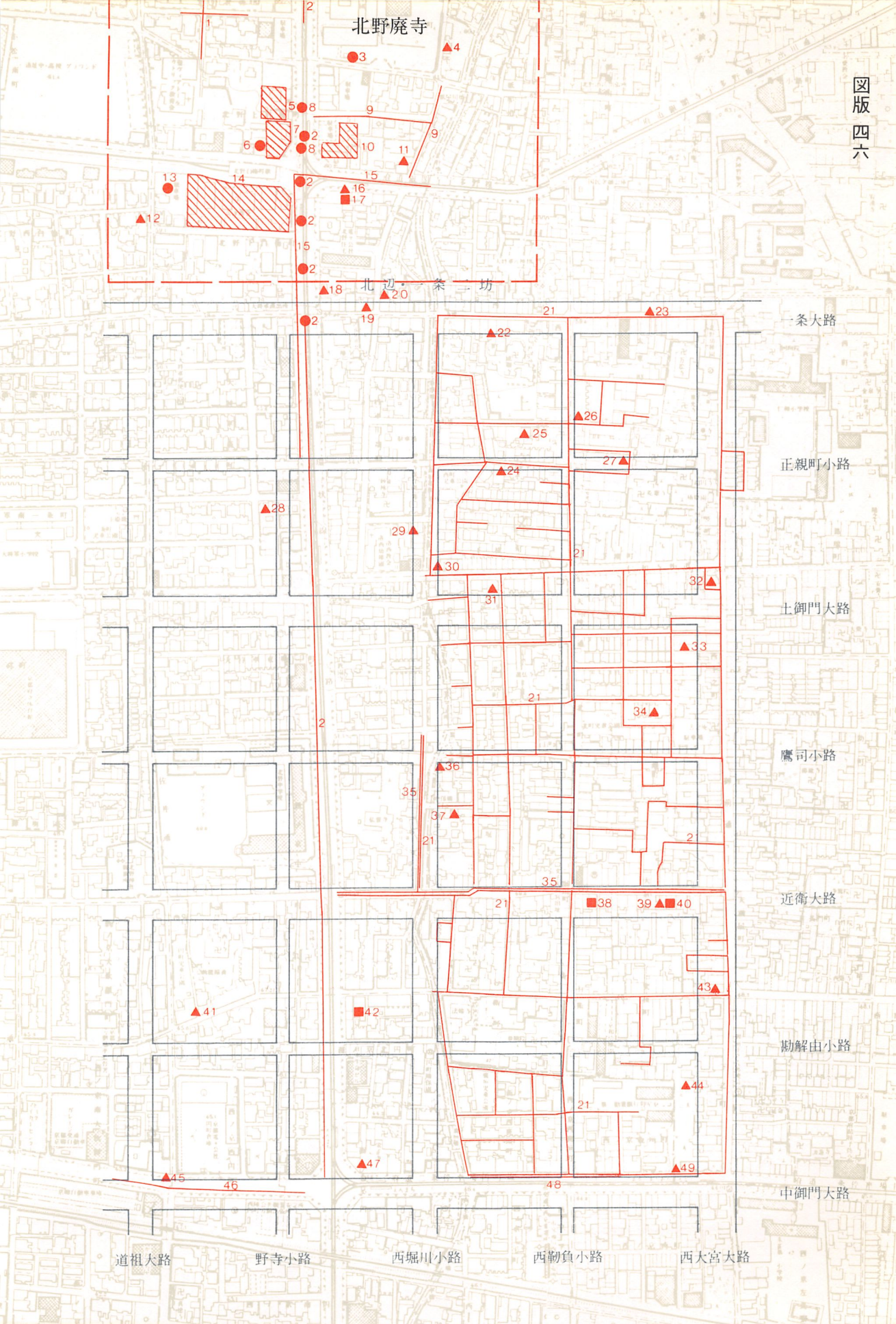
恵止利小路

馬代小路

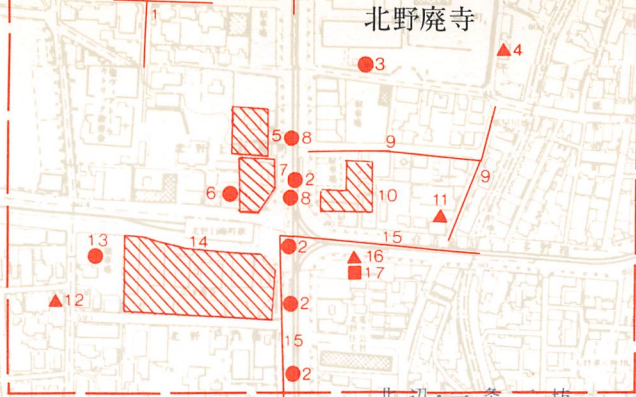
宇多小路

道祖大路

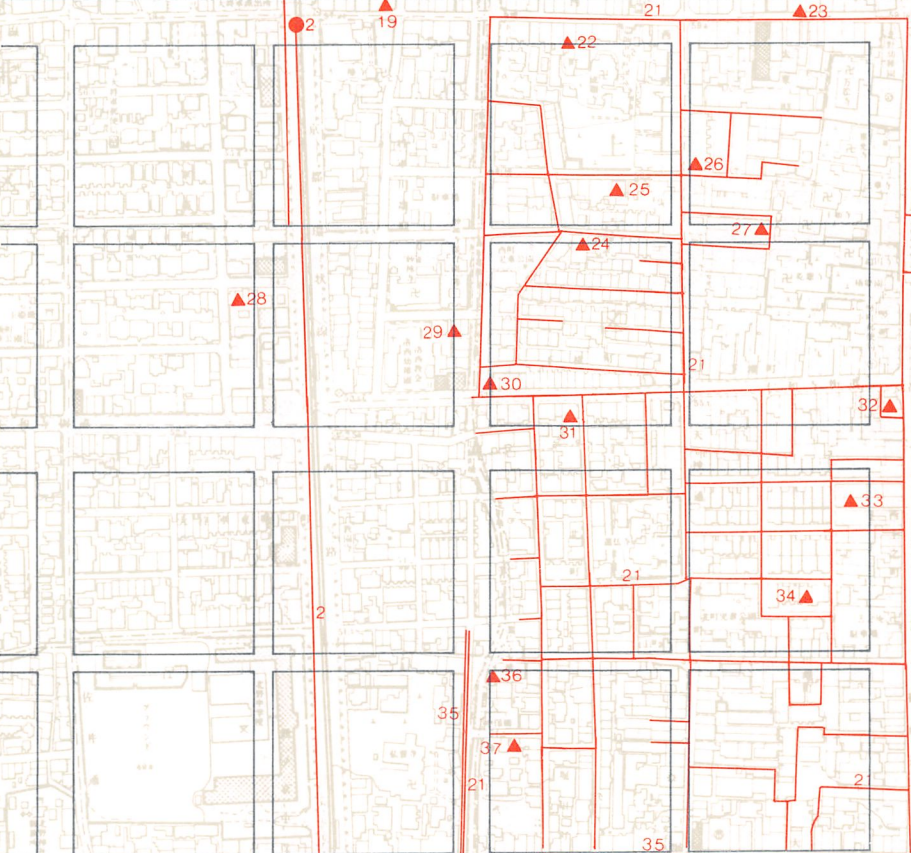




北野廃寺



一条大路



正親町小路

土御門大路

鷹司小路

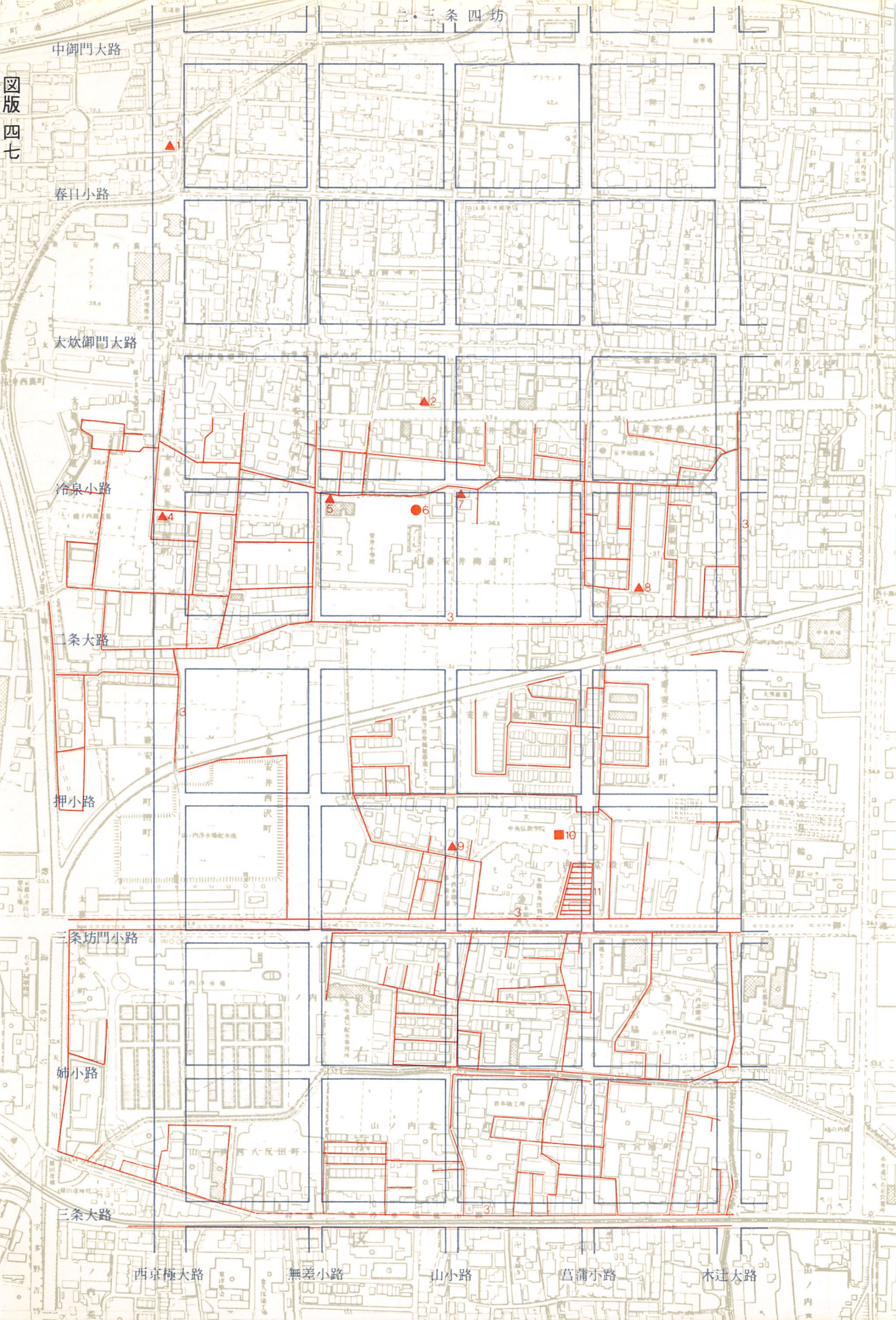
近衛大路



勘解由小路

中御門大路

道祖大路 野寺小路 西堀川小路 西鞠負小路 西大宮大路



中御門大路

春日小路

大炊御門大路

冷泉小路

二条大路

押小路

三坊門小路

姉小路

三条大路

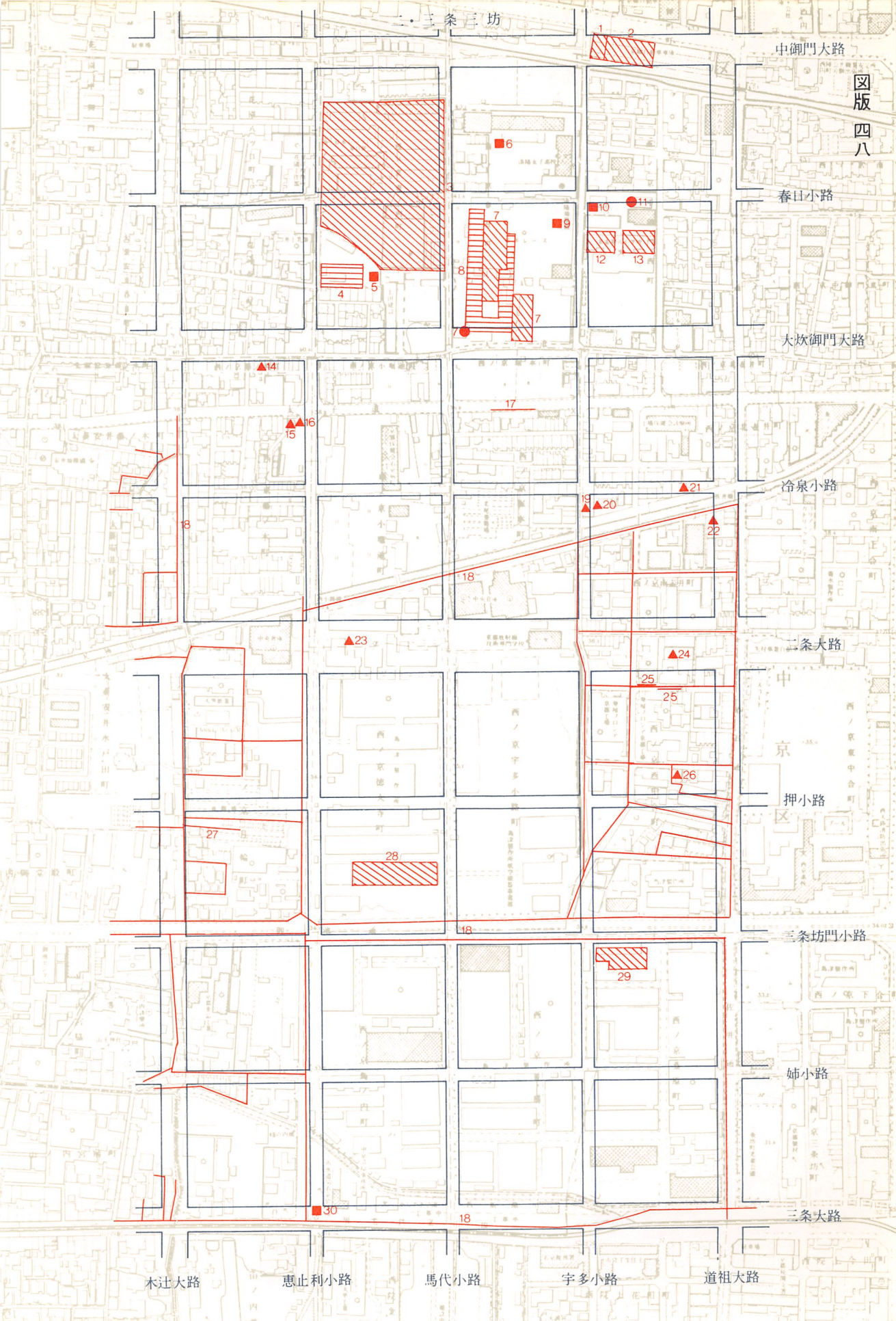
西京極大路

無差小路

山小路

菖蒲小路

木辻大路



中御門大路

春日小路

大炊御門大路

冷泉小路

二条大路

押小路

三条坊門小路

姉小路

三條大路

本辻大路

惠止利小路

馬代小路

宇多小路

道祖大路

中御門大路

図版
四九

春日小路

大炊御門大路

冷泉小路

三条大路

押小路

三条坊門小路

姉小路

三条大路

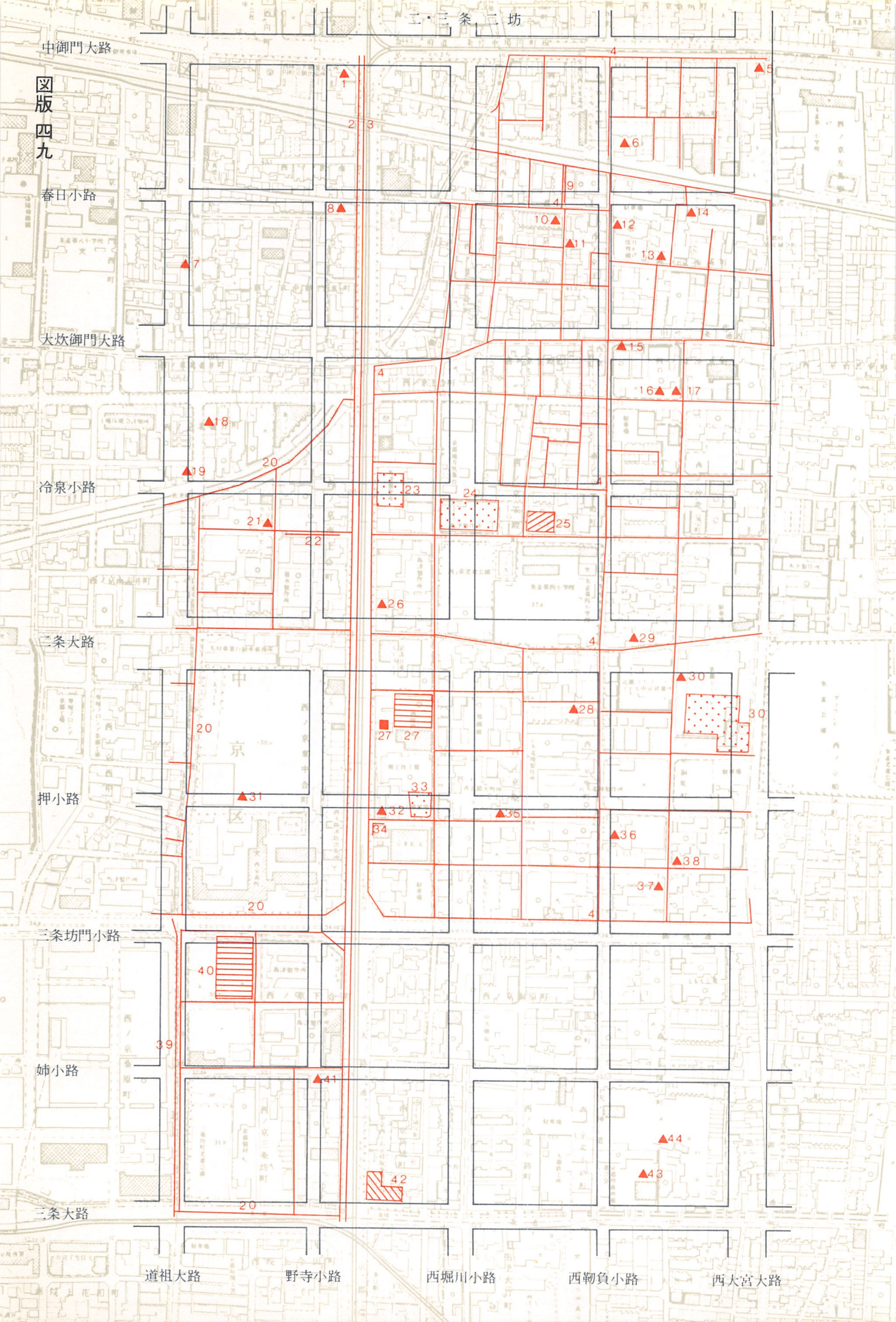
道祖大路

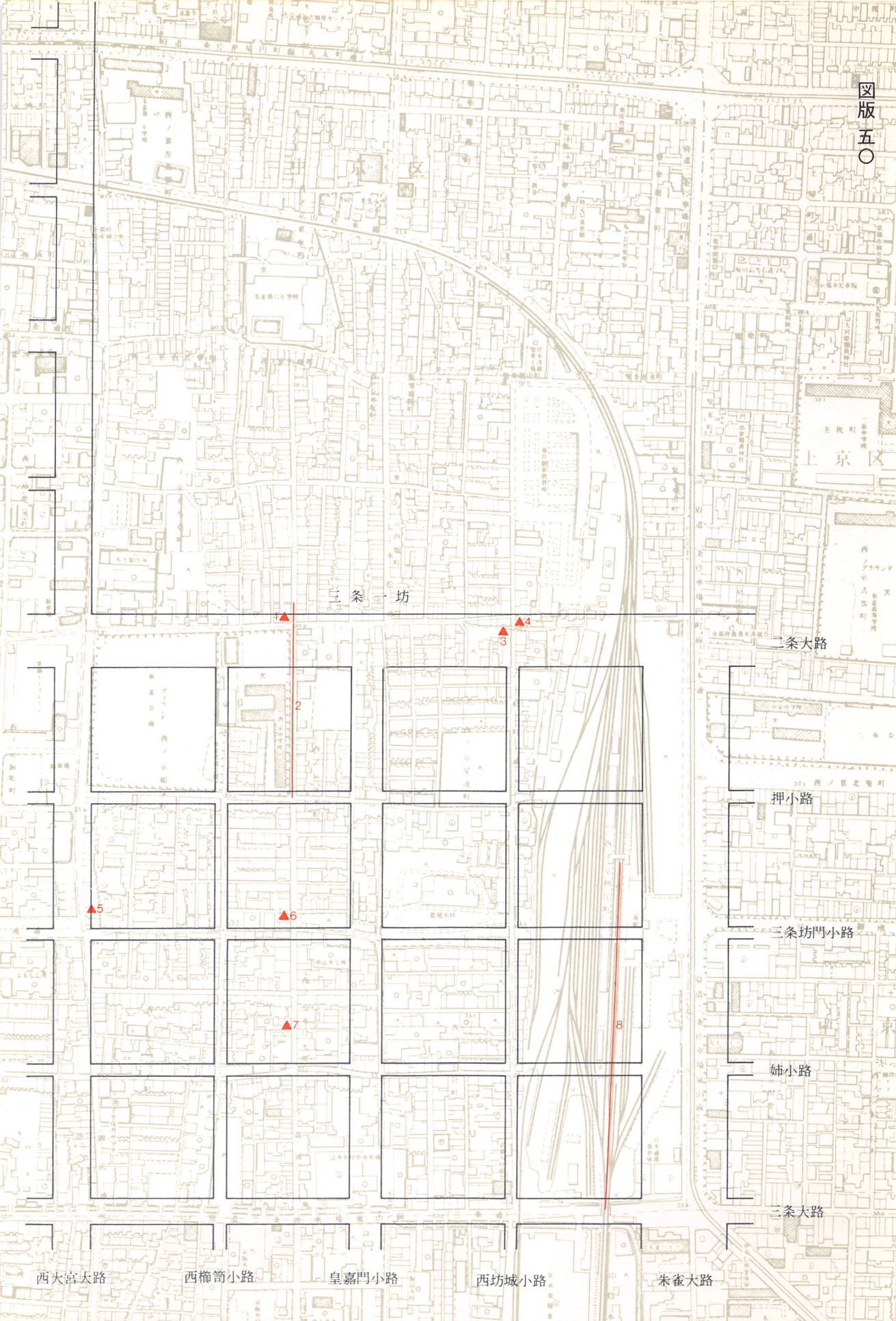
野寺小路

西堀川小路

西鞠負小路

西大宮大路





三 条 坊

二条大路

押小路

三條坊門小路

姉小路

三 条 大 路

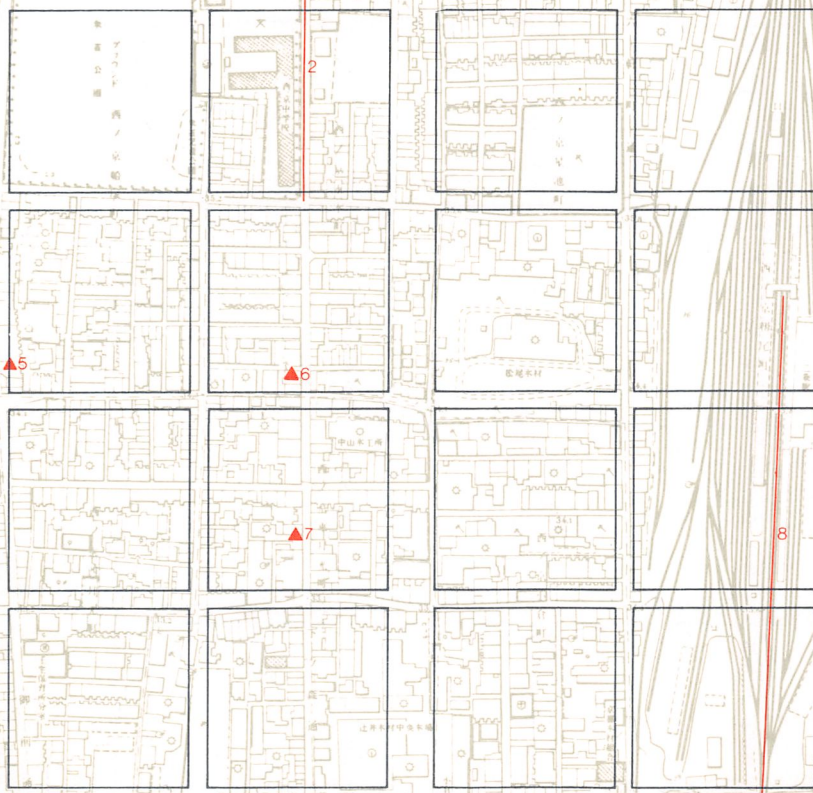
西大宮大路

西櫛笥小路

皇嘉門小路

西坊城小路

朱雀大路



▲1

▲2

▲3

▲4

▲5

▲6

▲7

▲8

図版
五

四・五条 四坊

条大路

六角小路

四条坊門小路

錦小路

四条大路

綾小路

五条坊門小路

高辻小路

五条大路

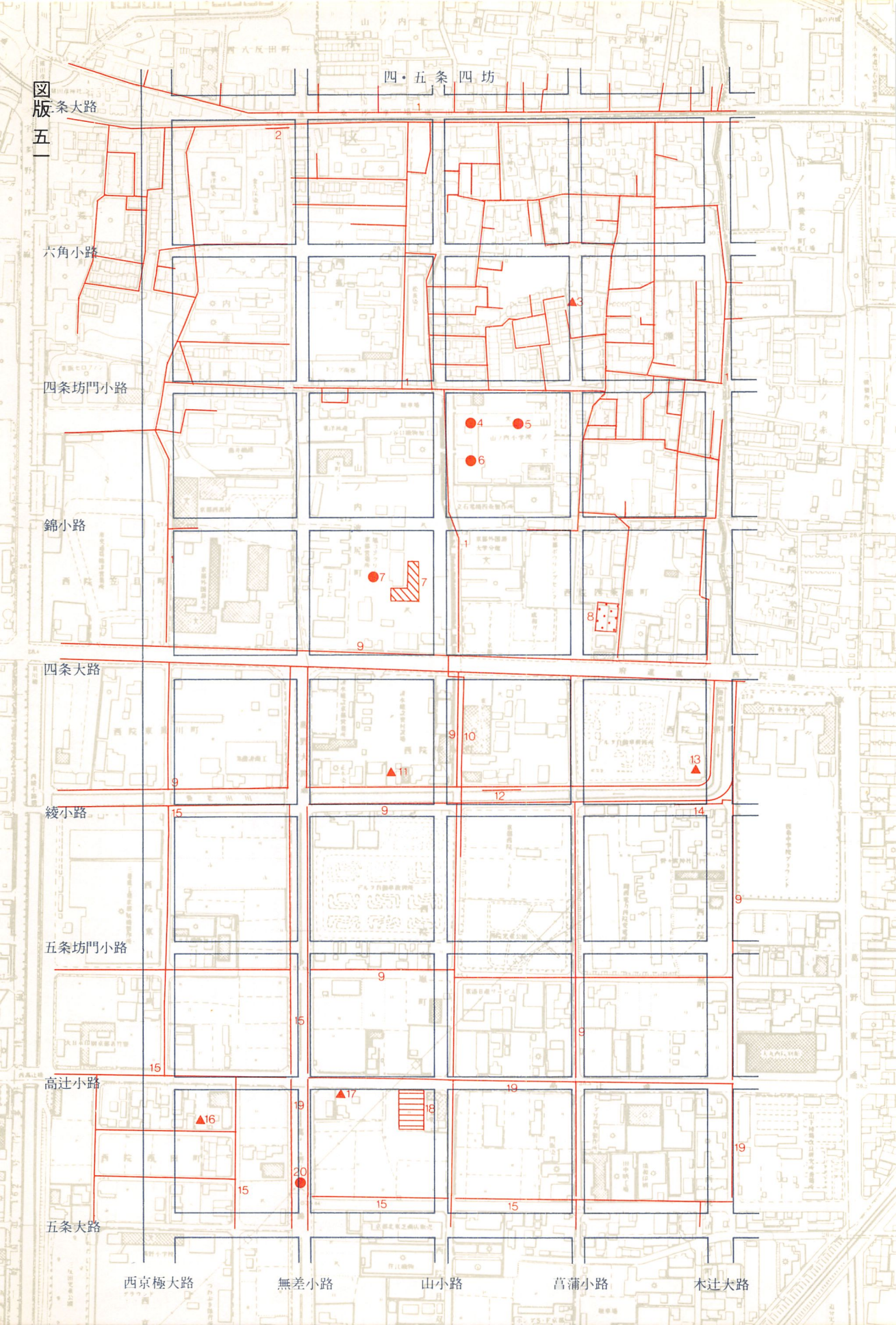
西京極大路

無差小路

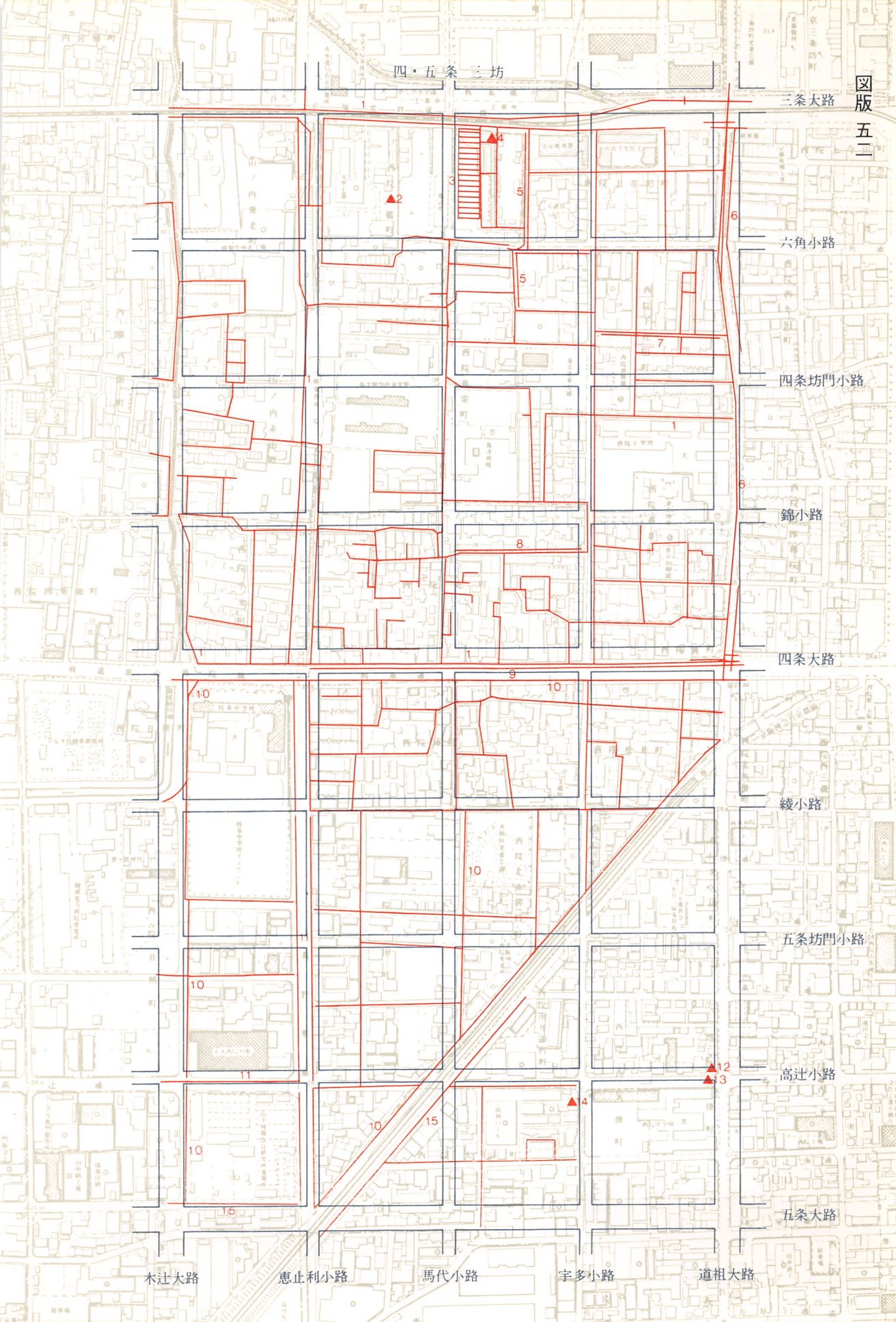
山小路

菖蒲小路

木辻大路



四・五条三坊



三条大路

六角小路

四・五条坊門小路

錦小路

四・五条大路

綾小路

五・五条坊門小路

高辻小路

五・五条大路

木辻大路

恵止利小路

馬代小路

宇多小路

道祖大路

図版
五三

四・五
条三坊

三条大路

六角小路

四条坊門小路

錦小路

四条大路

綾小路

五条坊門小路

高辻小路

五条大路

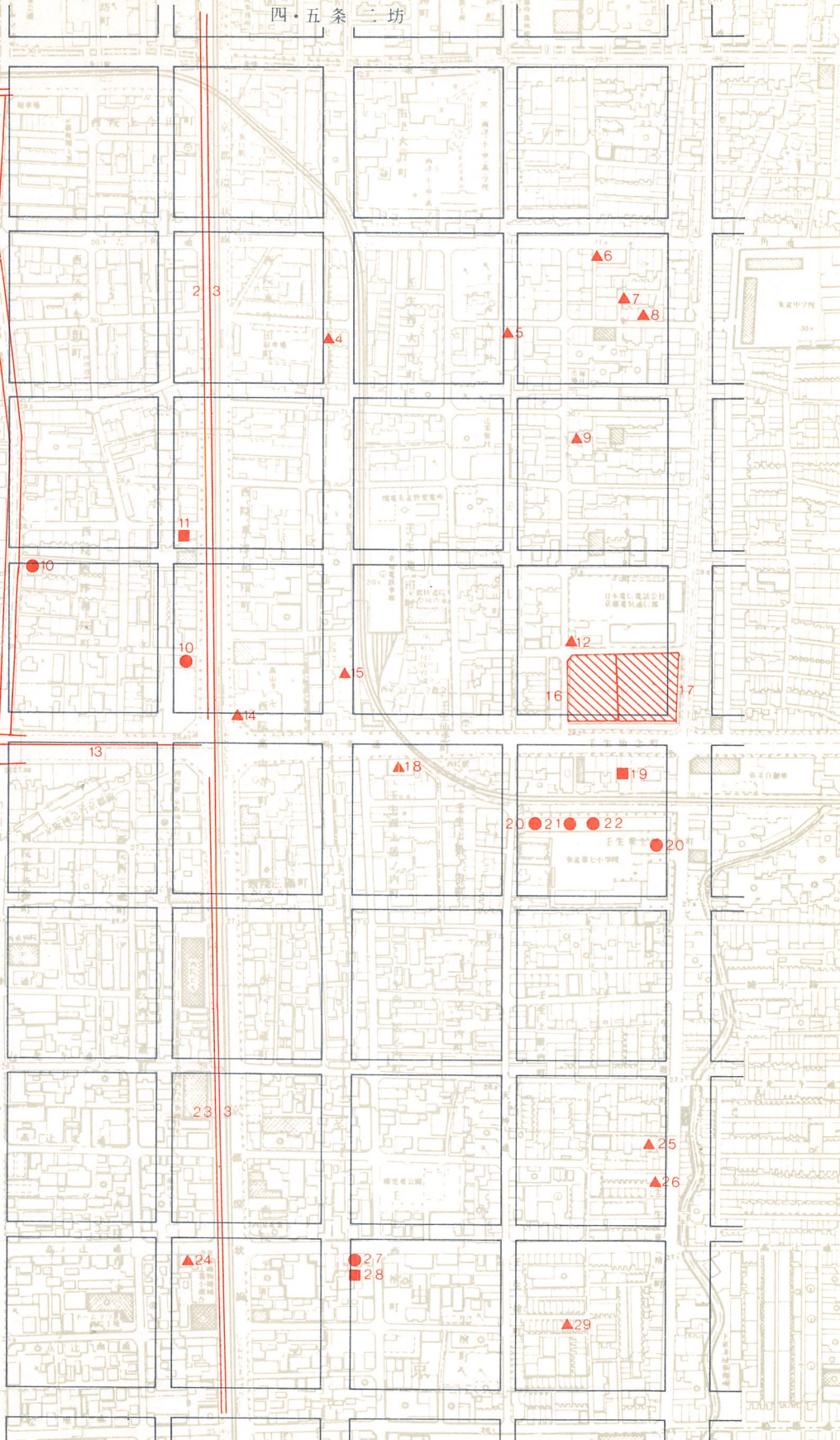
道祖大路

野寺小路

西堀川小路

西鞠負小路

西大宮大路



四·五 条 一 坊

三 条 大 路

六 角 小 路

四 条 坊 門 小 路

錦 小 路

四 条 大 路

綾 小 路

五 条 坊 門 小 路

高 辻 小 路

五 条 大 路

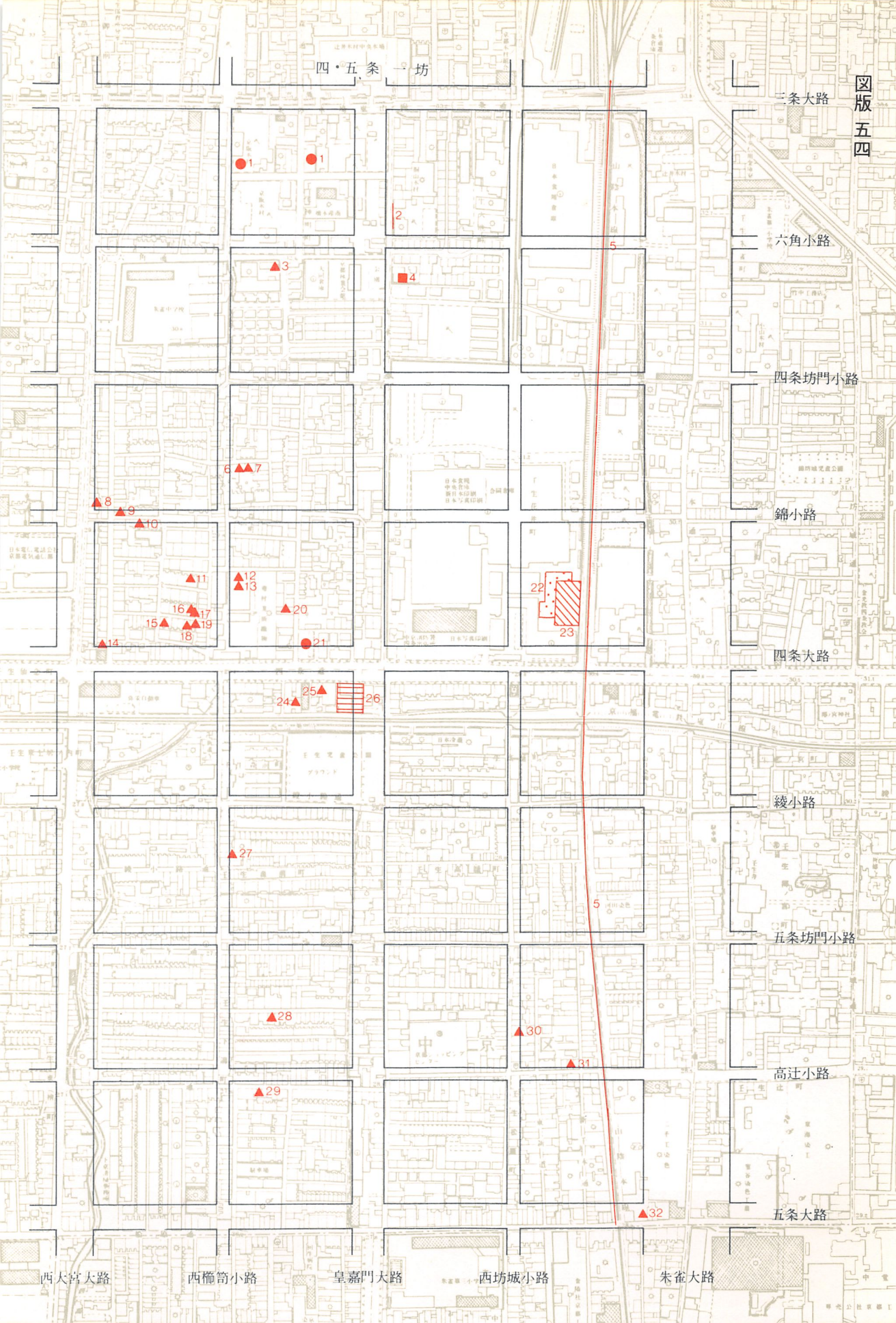
西 大 宮 大 路

西 櫛 笥 小 路

皇 嘉 門 大 路

西 坊 城 小 路

朱 雀 大 路



六・七条四坊

五条大路

樋口小路

六条坊門小路

楊梅小路

六条大路

左女牛小路

七条坊門小路

北小路

七条大路

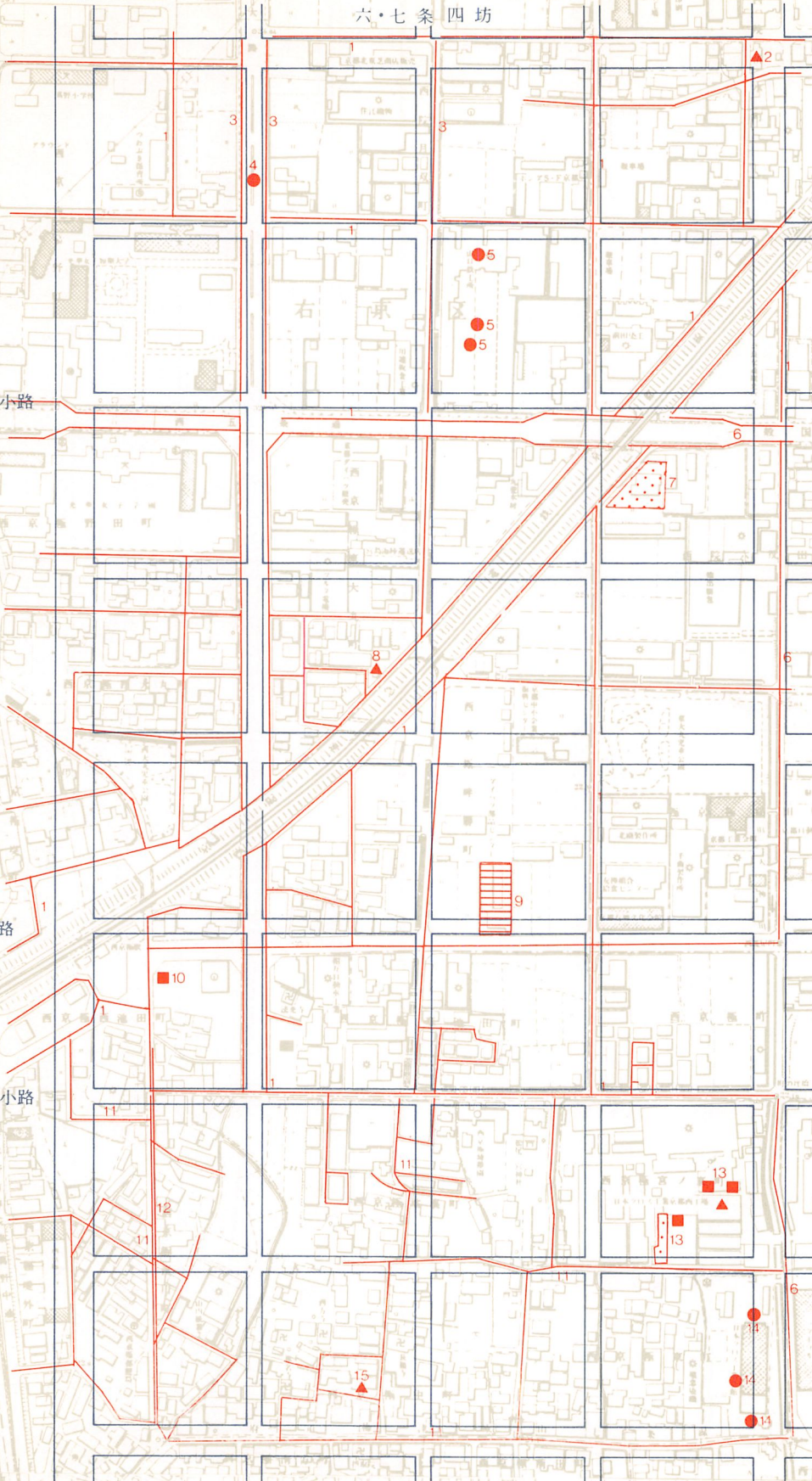
西京極大路

無差小路

山小路

菖蒲小路

木辻大路



六・七条三坊

五条大路

樋口小路

六条坊門小路

楊梅小路

六条大路

左女牛小路

七条坊門小路

北小路

七条大路

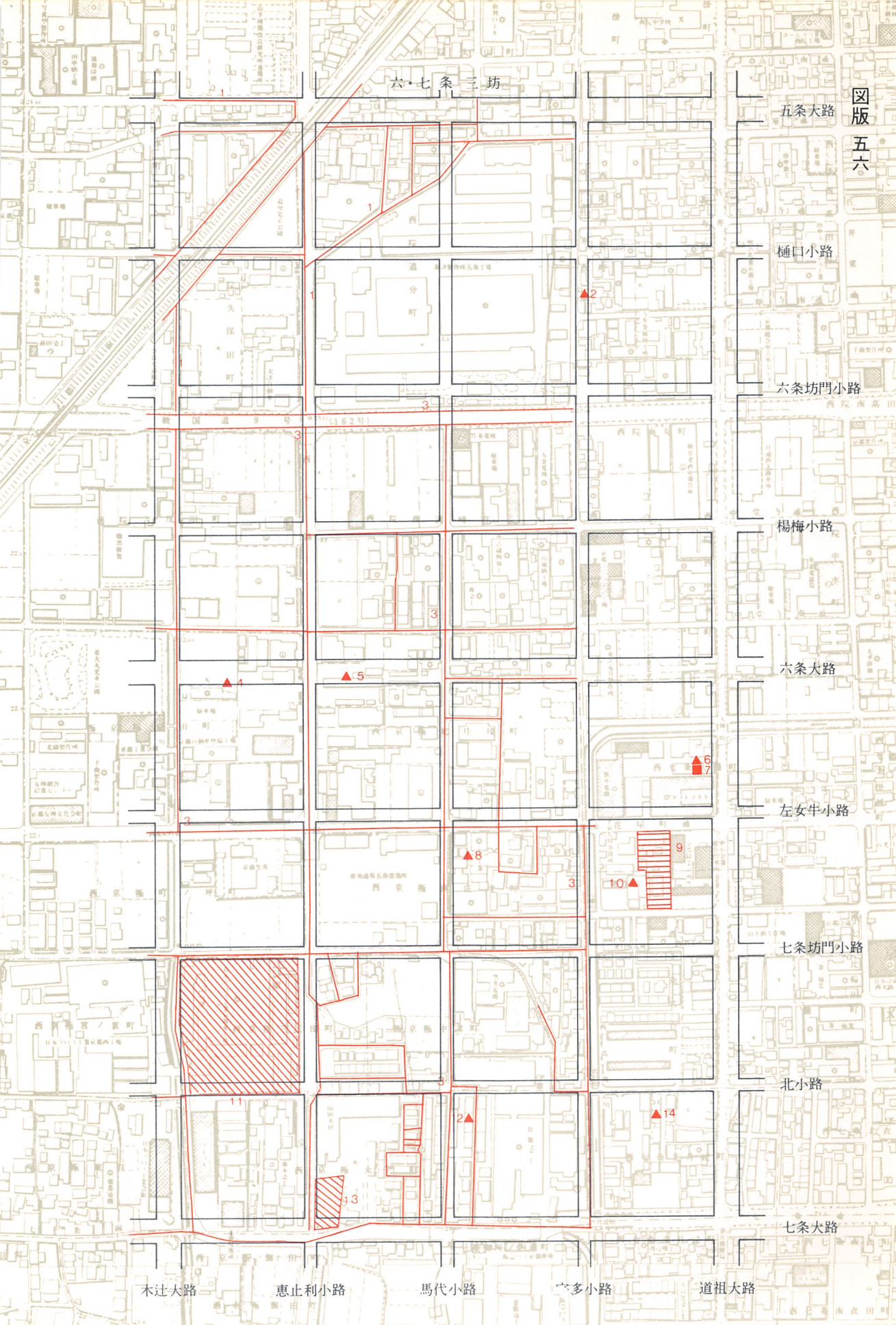
木辻大路

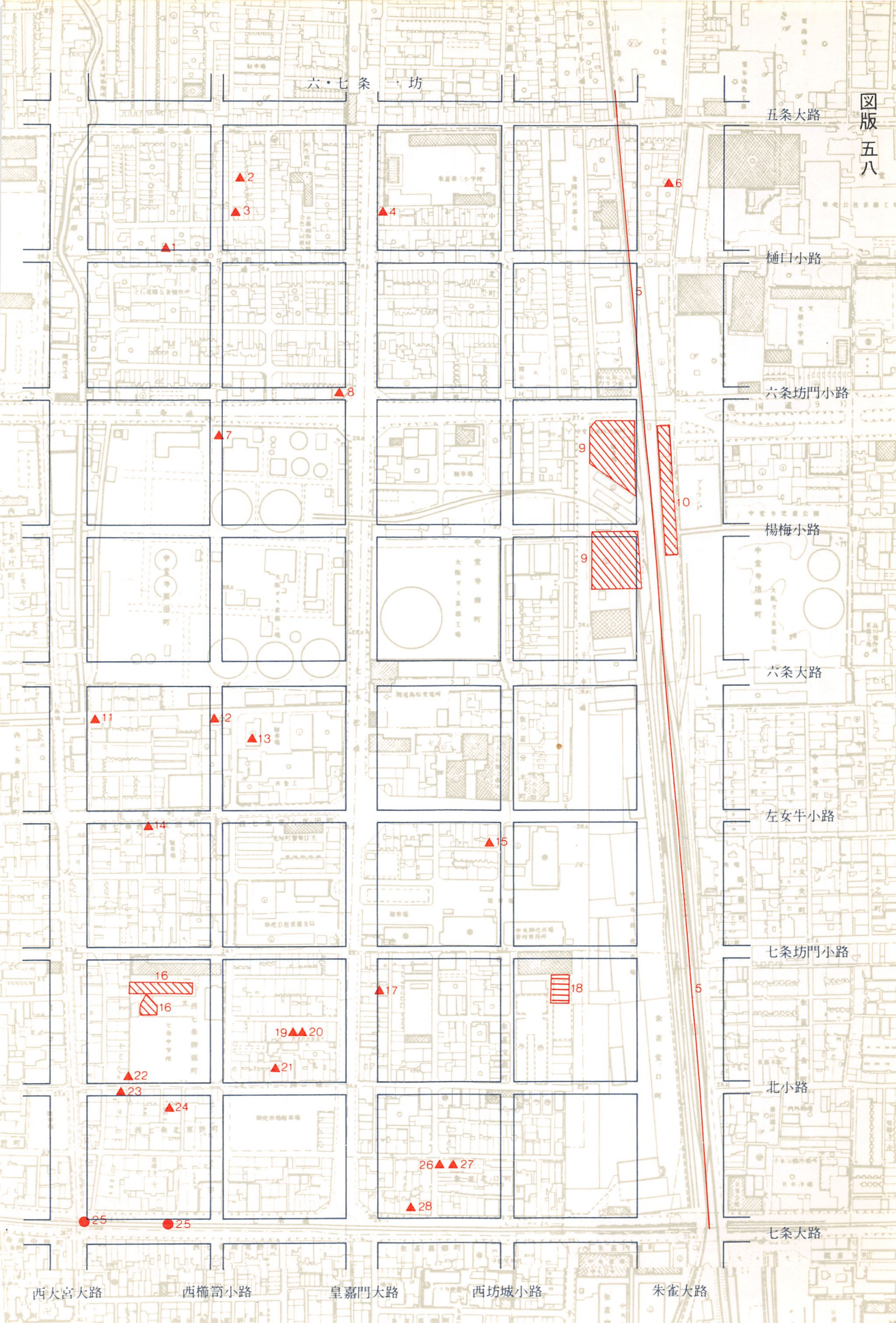
惠止利小路

馬代小路

宮多小路

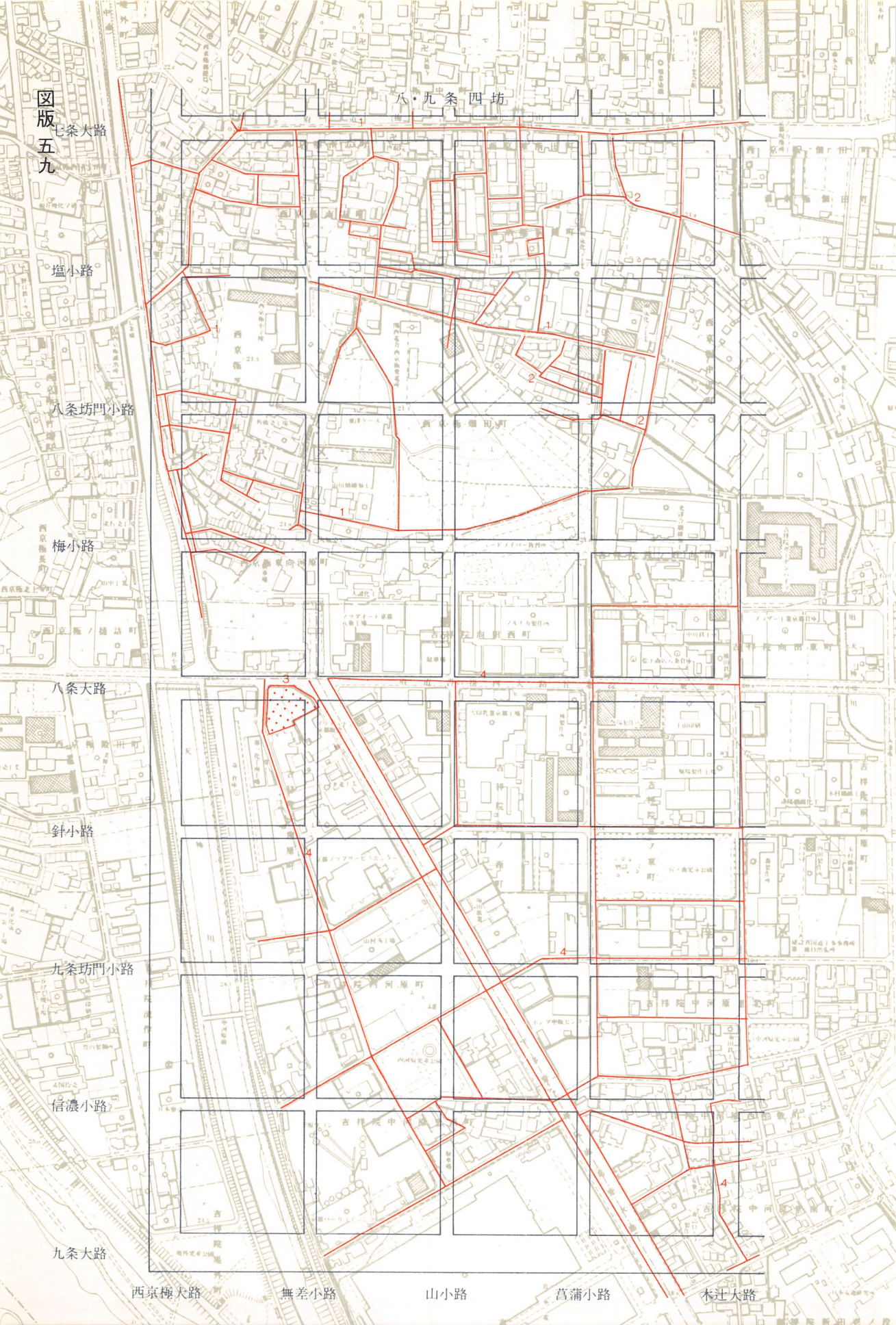
道祖大路





図版五九

八・九条四坊



塩小路

八条坊門小路

梅小路

八条大路

針小路

九条坊門小路

信濃小路

九条大路

西京極大路

無差小路

山小路

菖蒲小路

木辻大路

八・九条三坊

七条大路

塩小路

八条坊門小路

梅小路

八条大路

針小路

九条坊門小路

信濃小路

九条大路

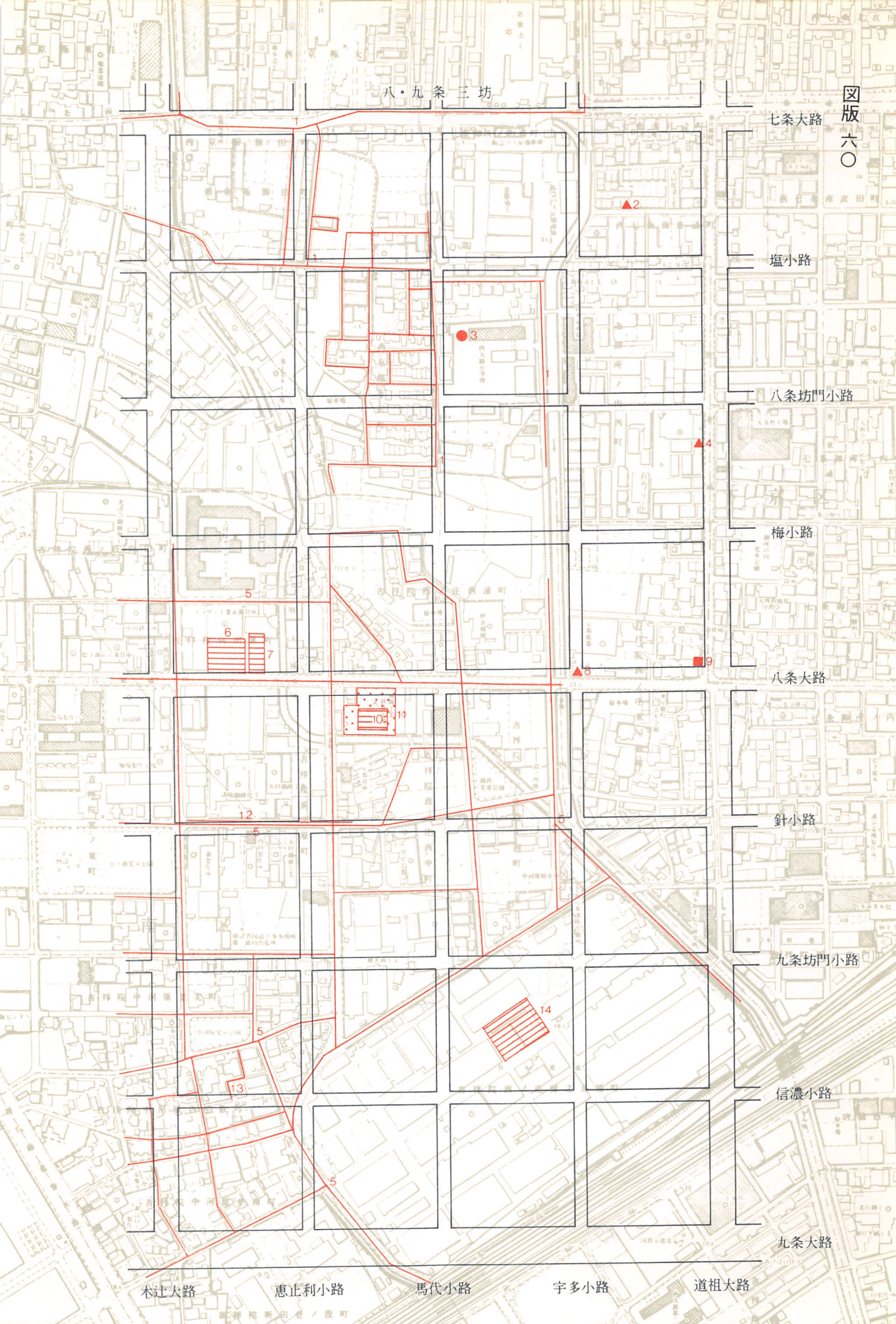
木辻大路

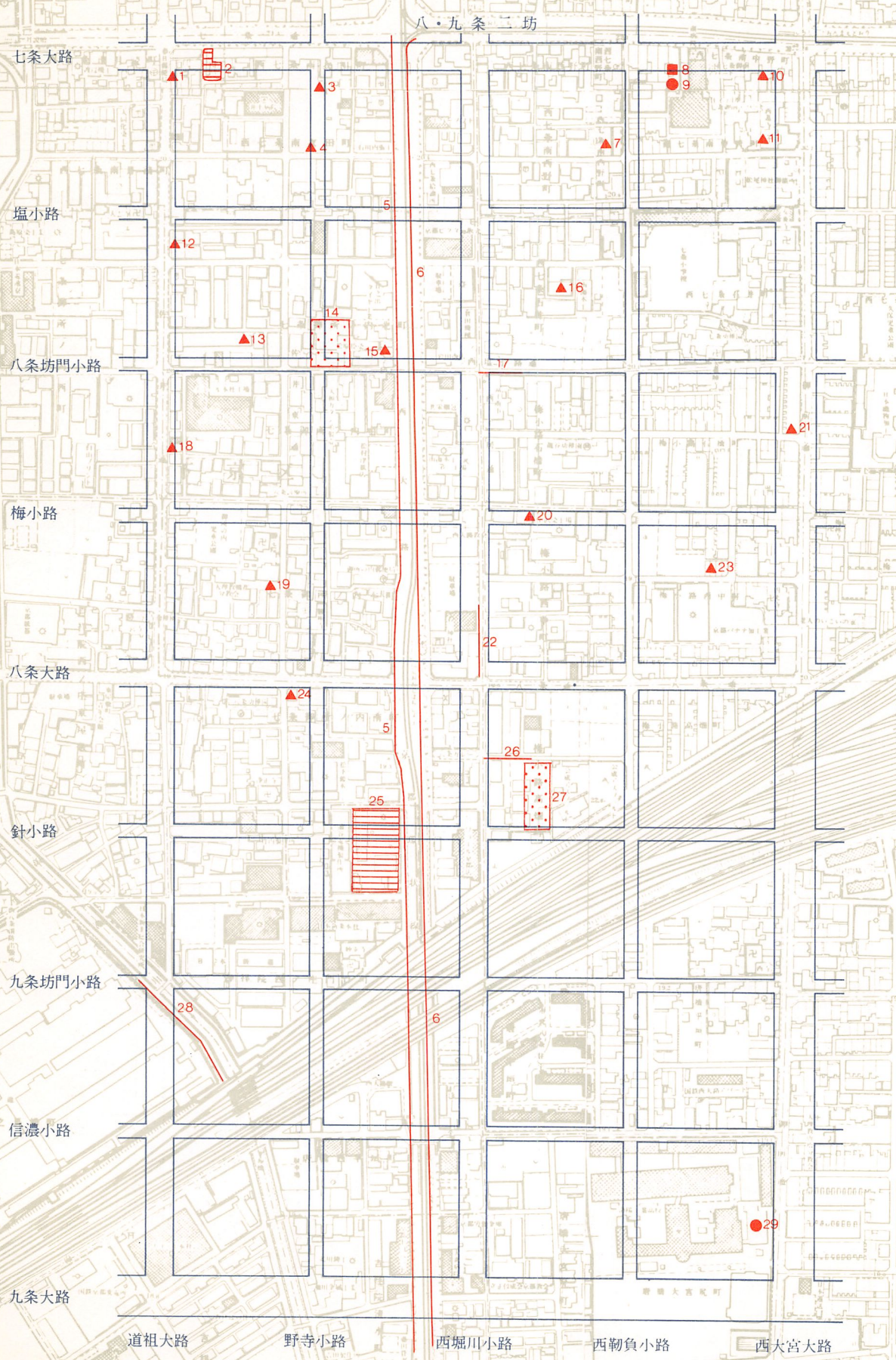
恵止利小路

馬代小路

宇多小路

道祖大路





八·九 条 一 坊

七条大路

塩小路

八条坊門小路

梅小路

八条大路

針小路

九条坊門小路

信濃小路

九条大路

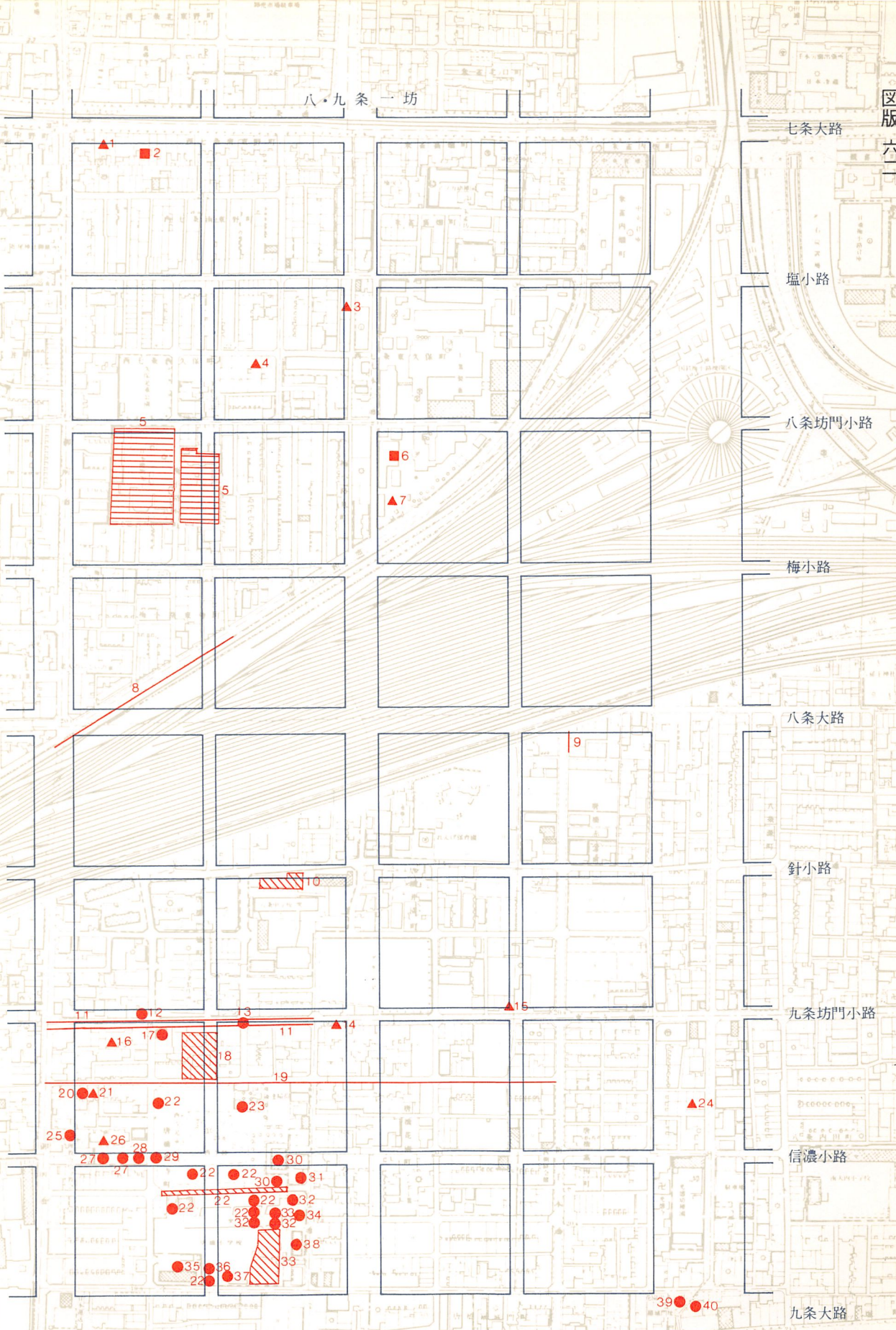
西大宮大路

西櫛笥小路

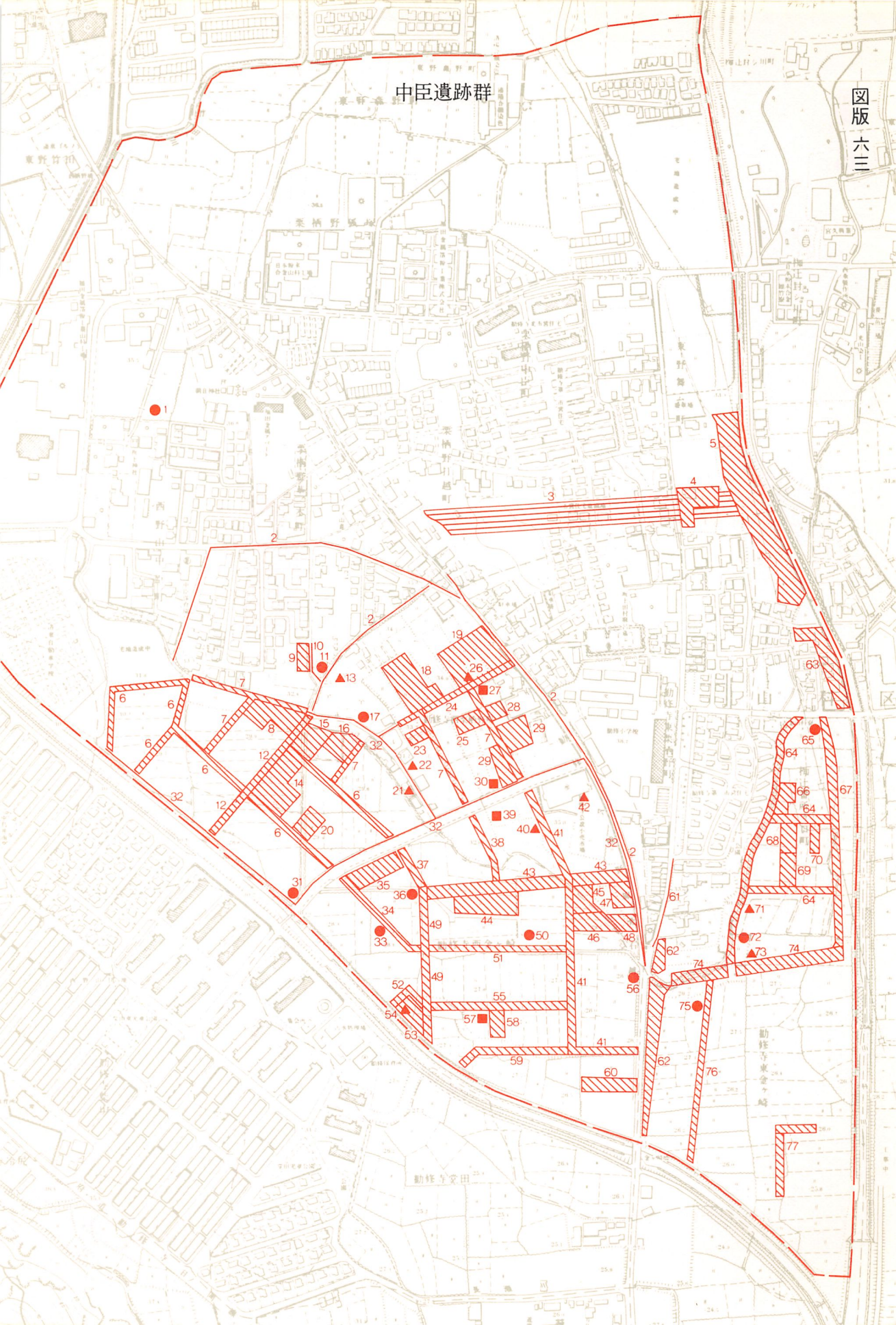
皇嘉門小路

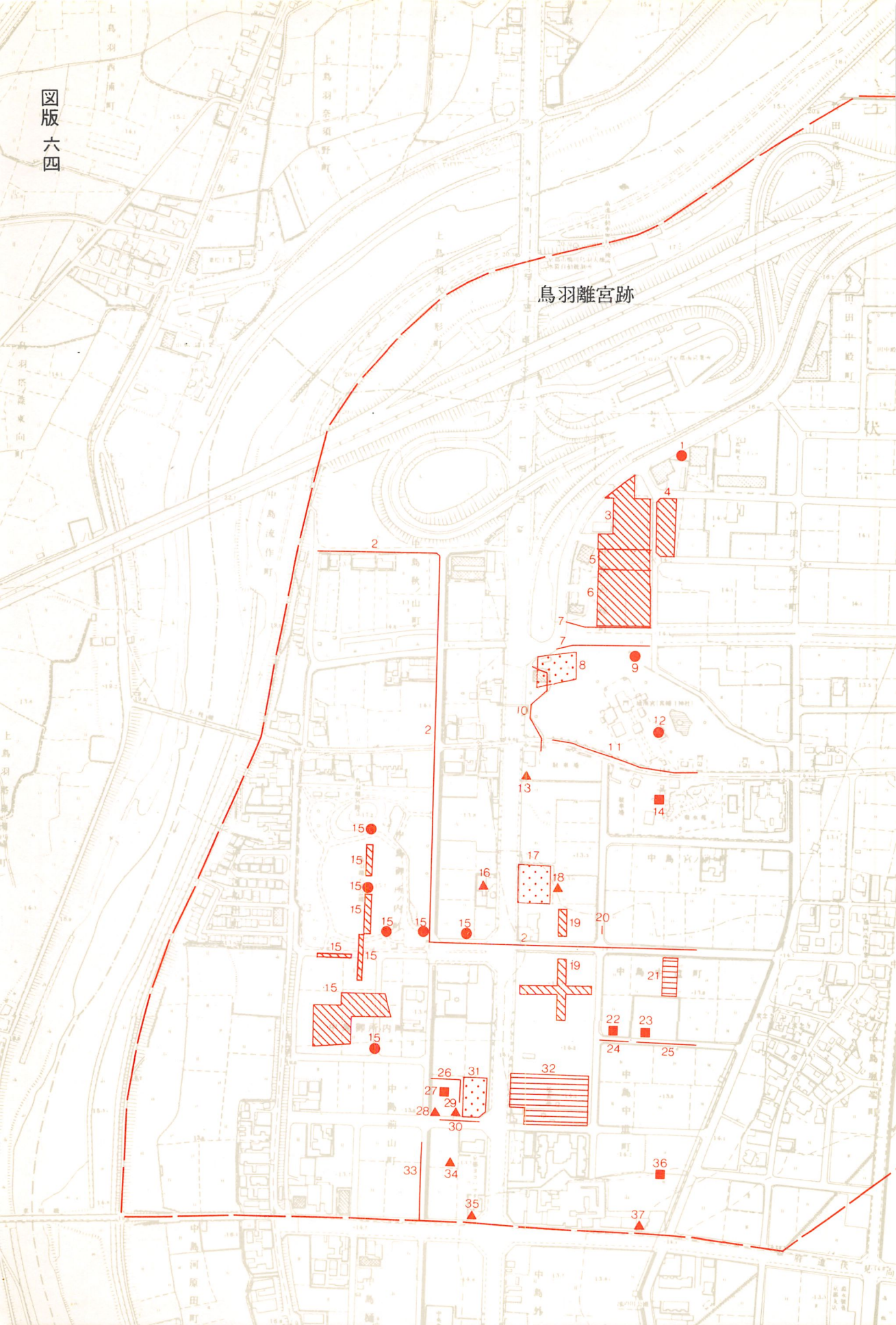
西坊城小路

朱雀大路

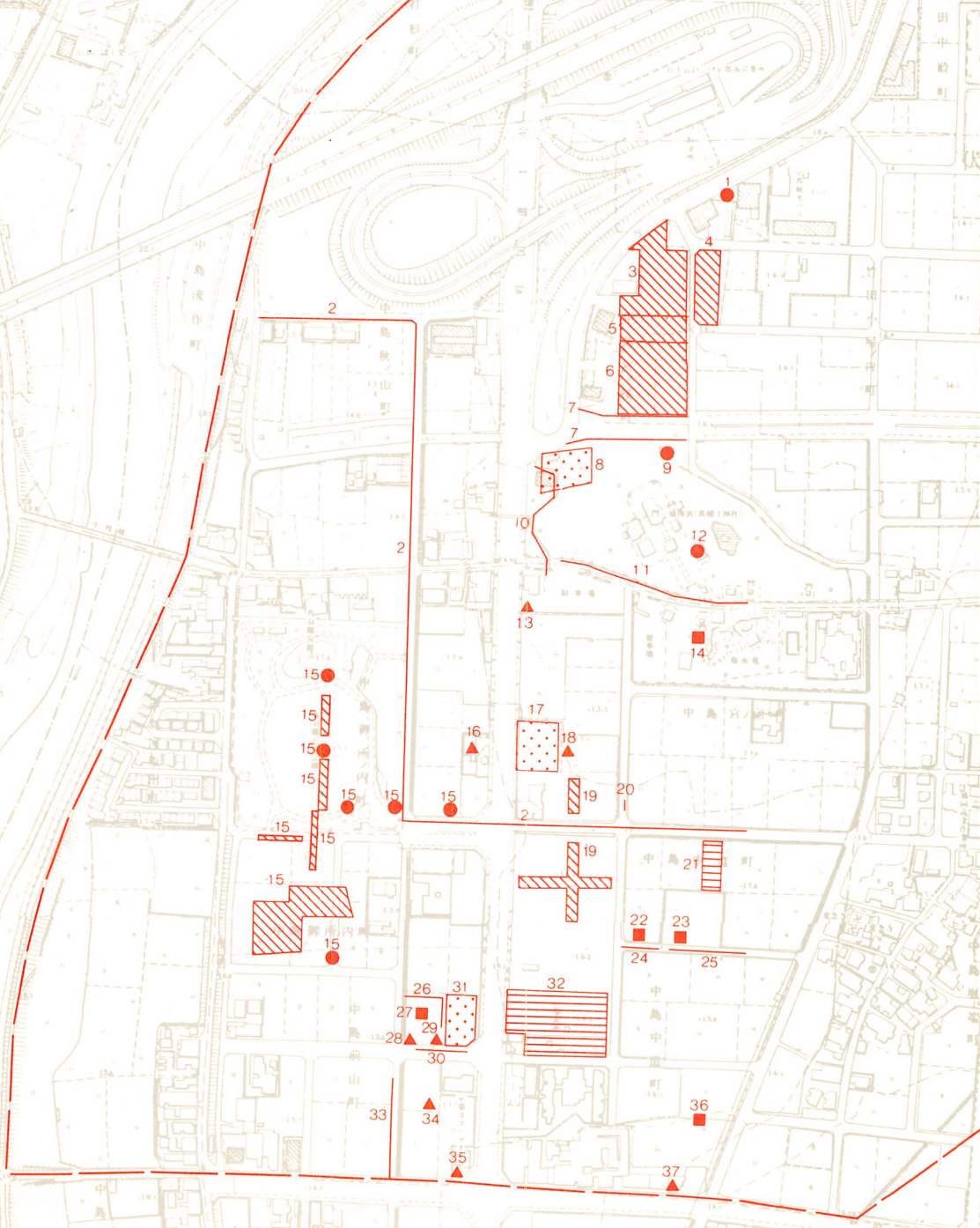


中臣遺跡群

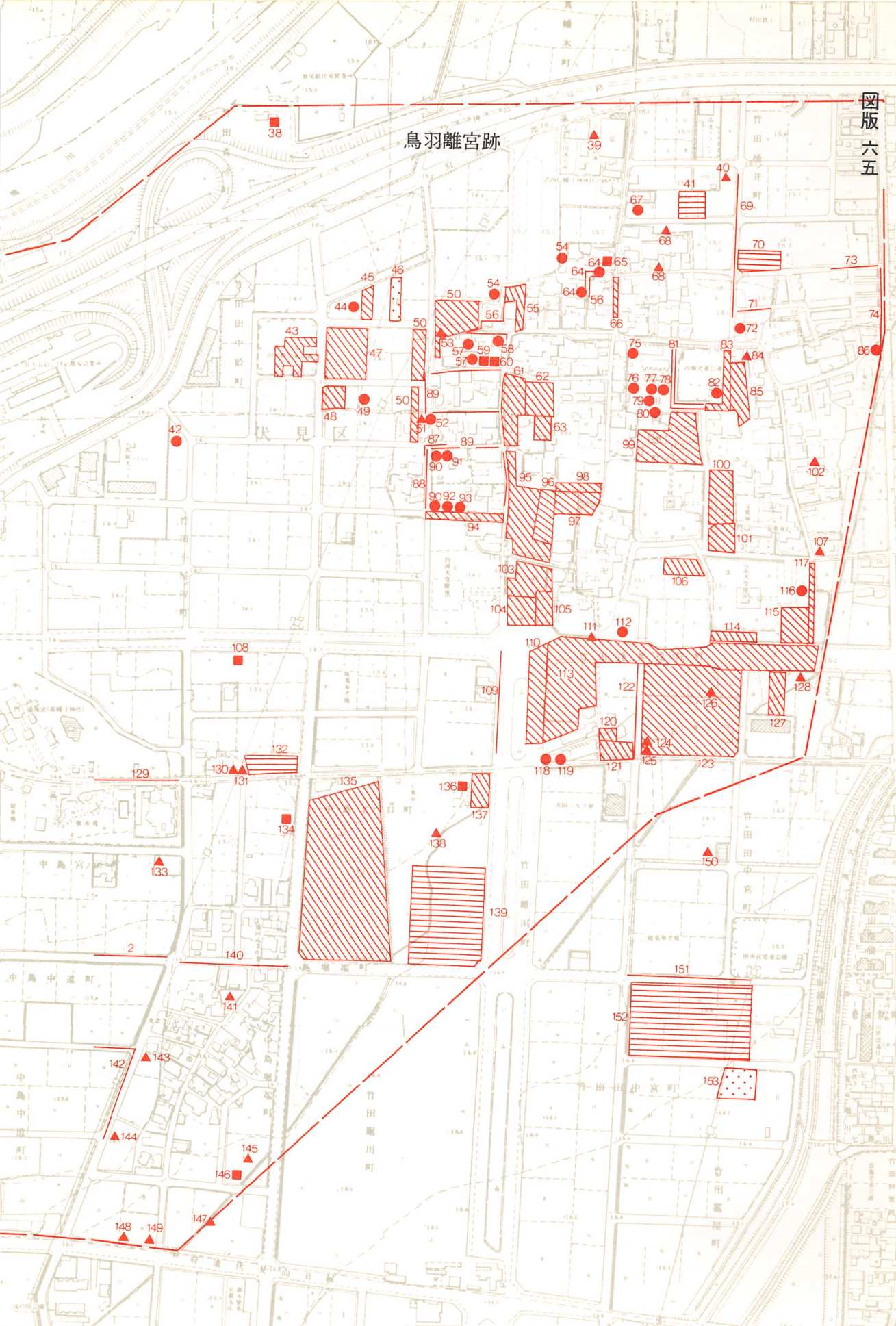




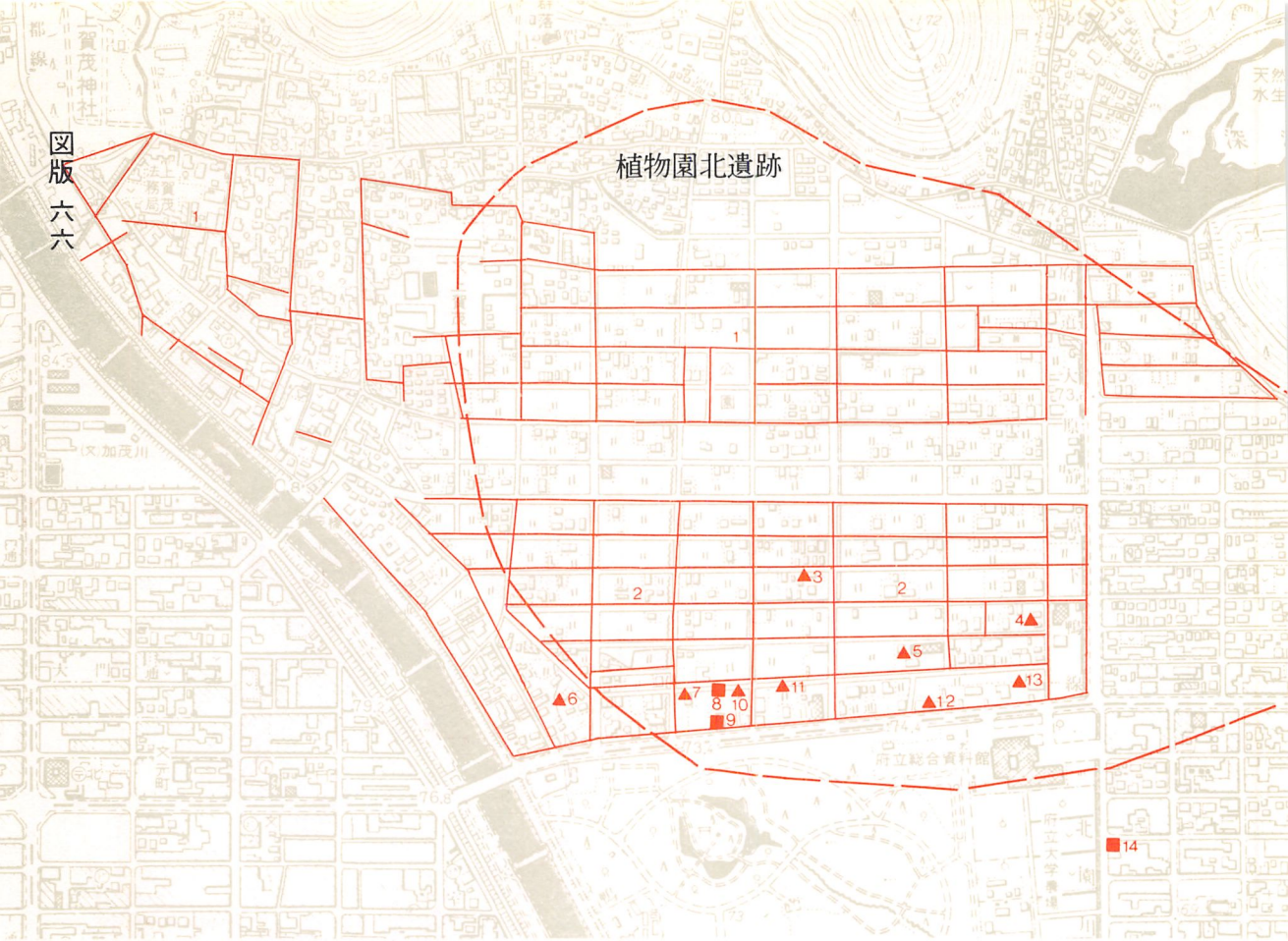
鳥羽離宮跡



鳥羽離宮跡



植物園北遺跡



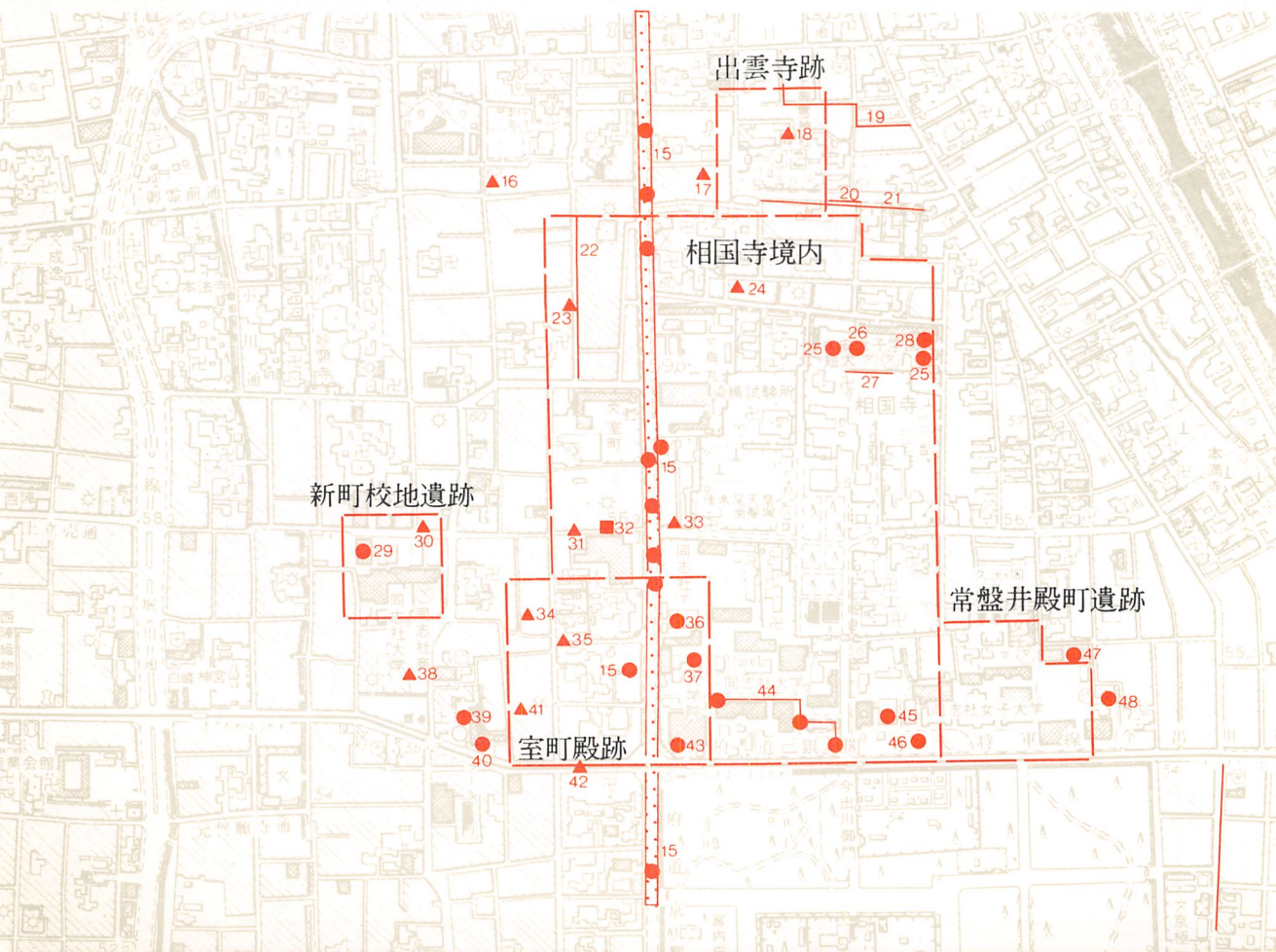
出雲寺跡

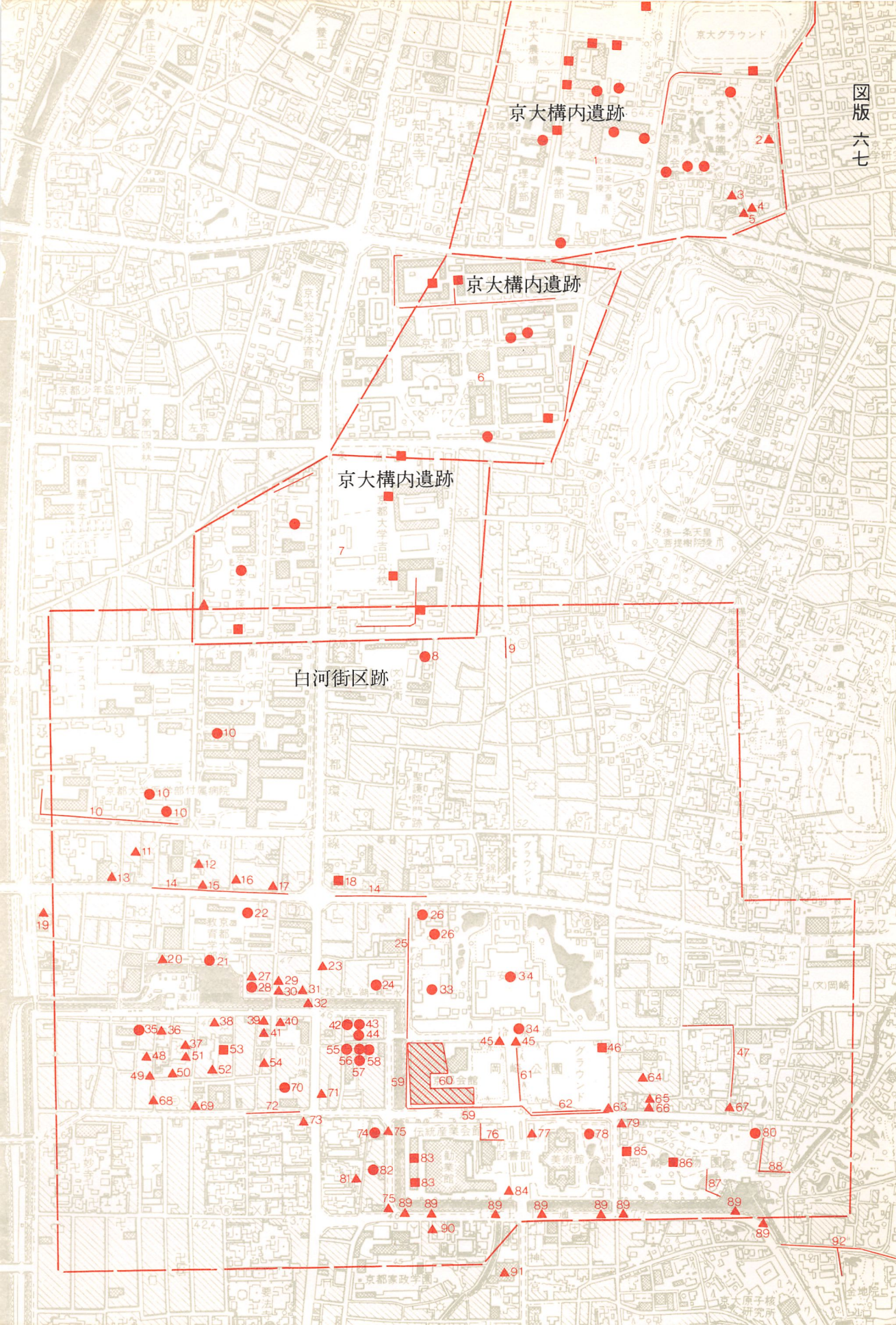
相国寺境内

新町校地遺跡

常盤井殿町遺跡

室町殿跡





京大構内遺跡

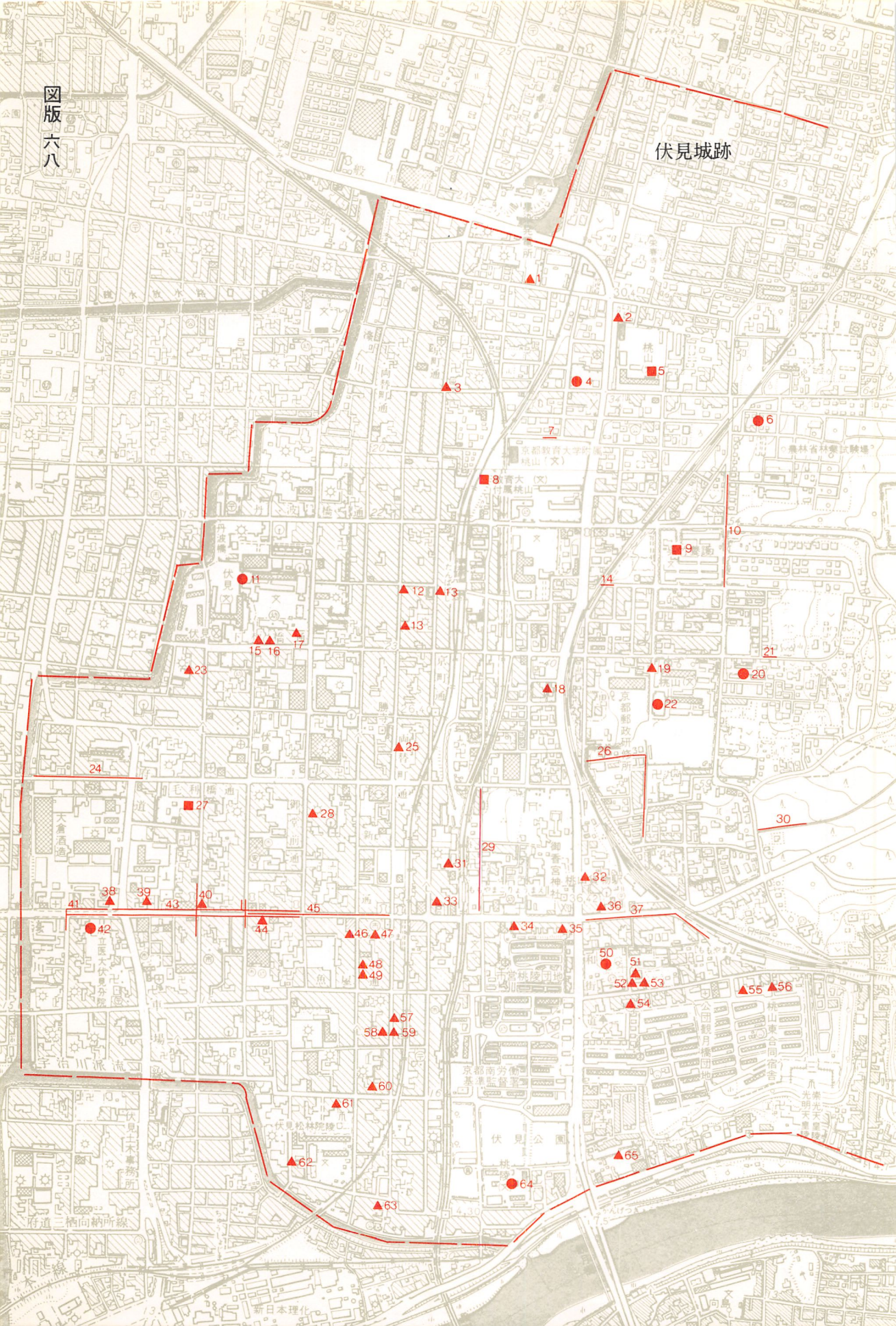
京大構内遺跡

京大構内遺跡

白河街区跡

60 会館

伏見城跡



府道三 柄向納所線

新日本理化

京都府立第一高等学校

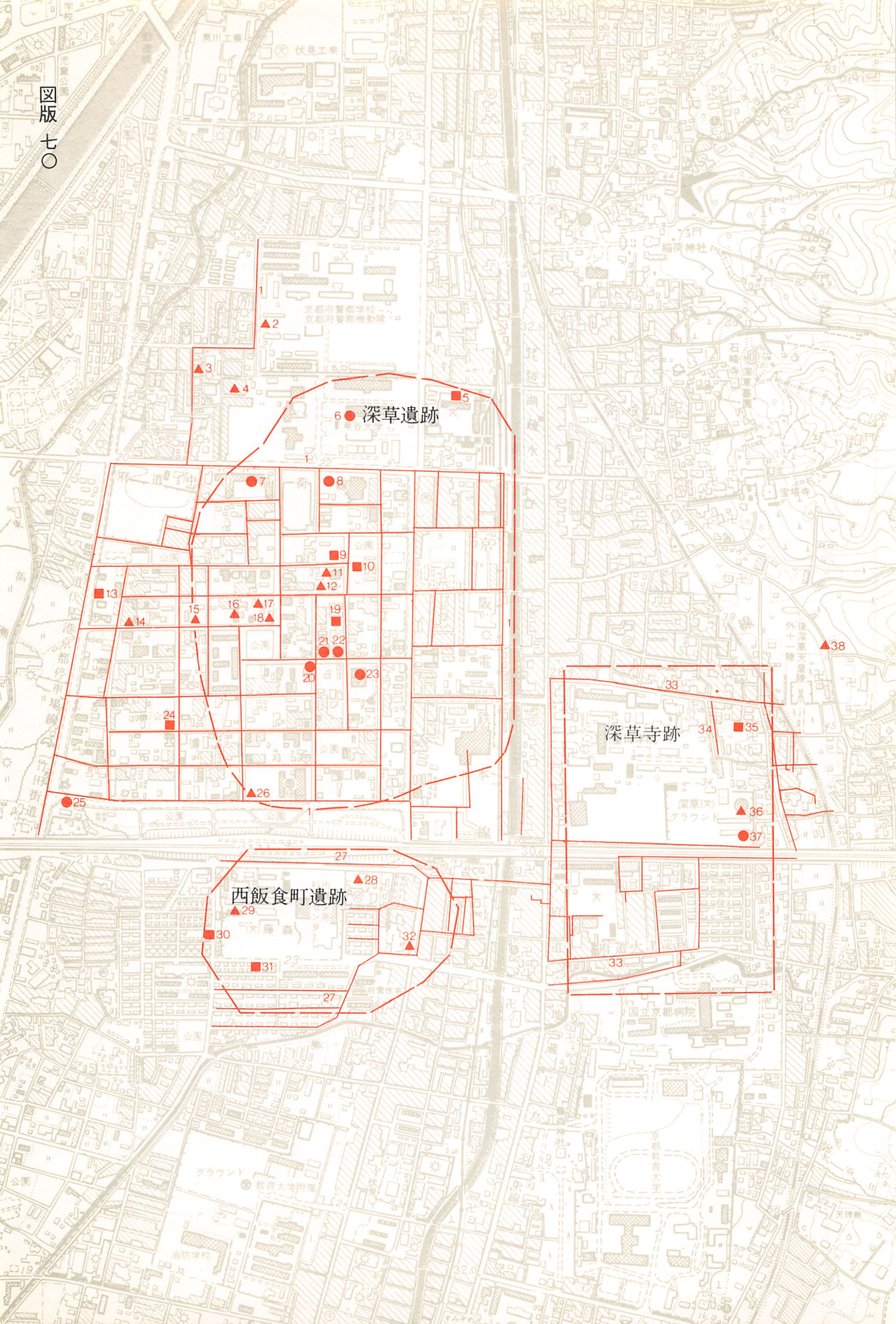
伏見公園

京都府立第一高等学校

伏見城跡

伏見城跡





6 ● 深草遺跡

深草寺跡

西飯食町遺跡

▲2

▲3

▲4

■5

●7

●8

■9

■10

▲11

▲12

■13

▲14

▲15

▲16

▲17

▲18

■19

■20

■21

■22

●20

●23

■24

●25

▲26

▲38

33

34

■35

▲36

●37

▲28

▲29

■30

▲32

■31

33

グラウンド

● 教育大学附属

消防学校

国立京都病院

● 京都教育大学

天祥殿

伏見工業

京都府警本部

京都府警本部機動隊

稲荷神社

石塔寺

深草遺跡

宝雲寺

外深草天皇陵

黒川工業

125.3

02.2

32.5

1

1

1

1

1

1

1

1

1

1

71.8

53

5

1

1

1

1

1

1

1

1

1

1

1

高

道

2

2

2

2

2

5

1

1

1

1

1

1

1

1

1

1

1

2

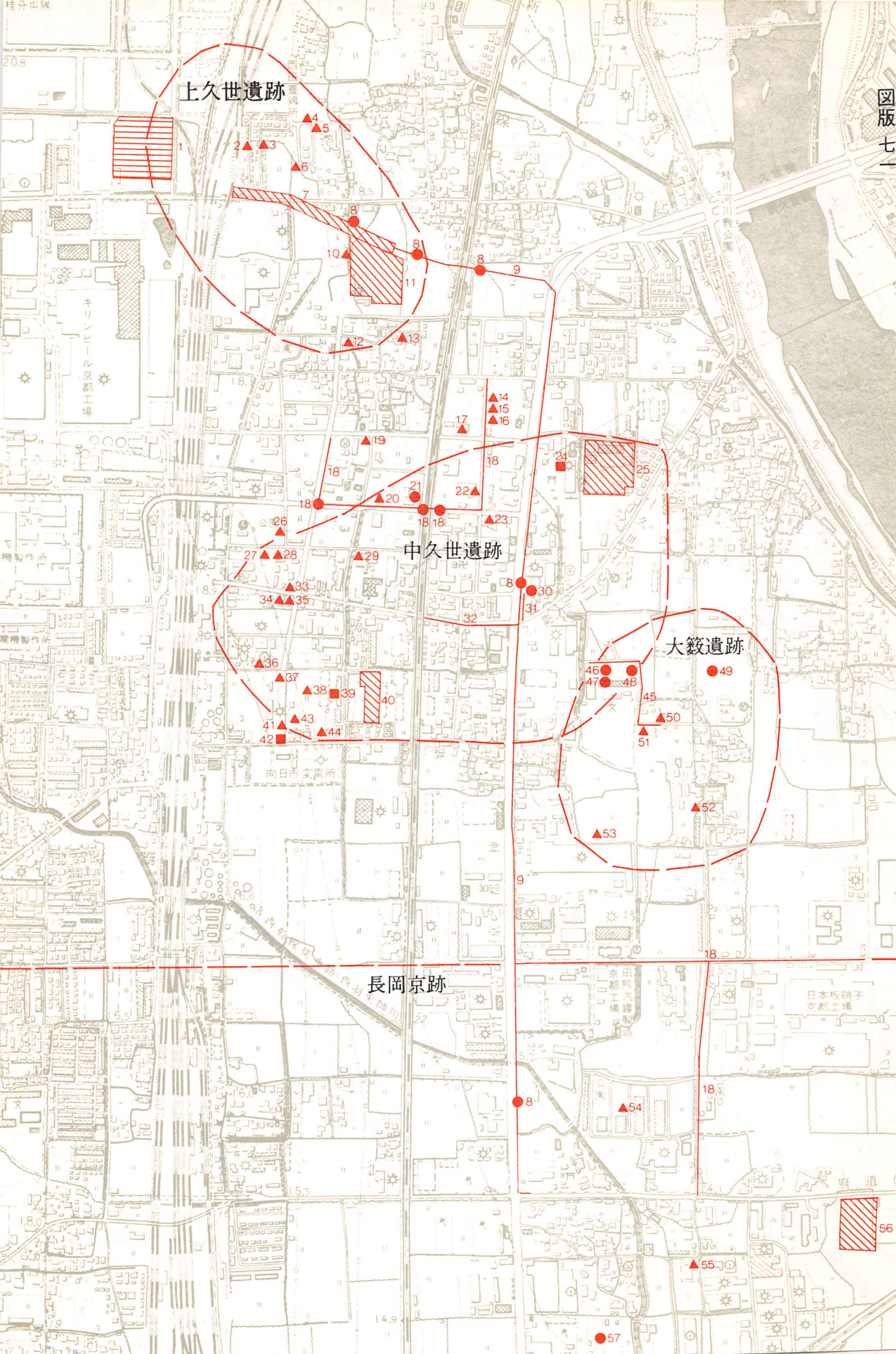
1

2

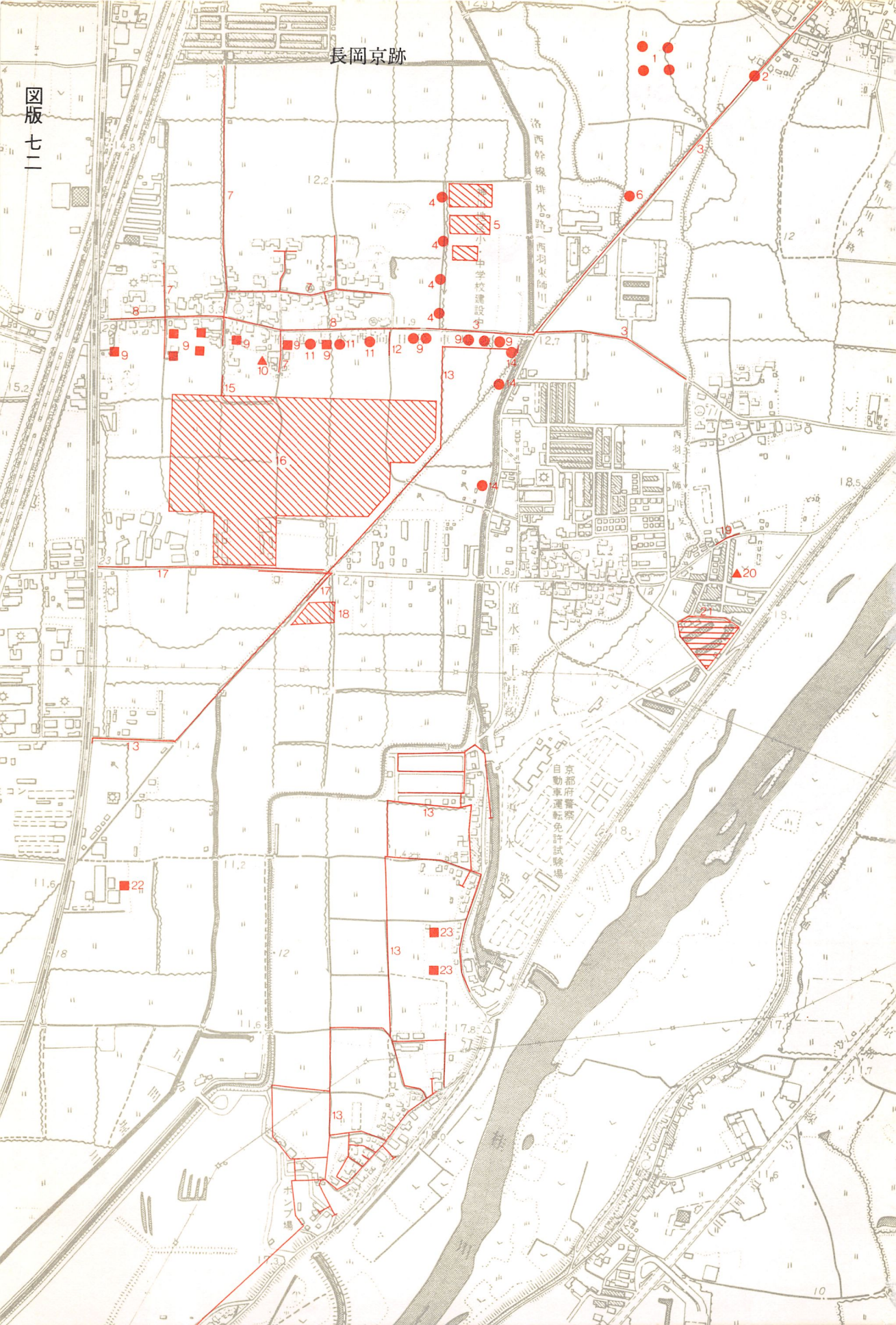
1

2

1



長岡京跡



京都市内遺跡試掘・立会調査報告

昭和55年度

発行日 昭和56年3月31日

発行 京都市埋蔵文化財調査センター

住所 京都市上京区今出川大宮東入ル元伊佐町
TEL (075) 441-5261

編集 財団法人 京都市埋蔵文化財研究所

住所 京都市上京区今出川大宮東入ル元伊佐町
TEL (075) 415-0521

印刷 真 陽 社