

写真図版









遺跡遠景



遺跡近景

写真図版1 遺跡遠景、近景(1)





遺跡近景



遺跡近景

写真図版2 遺跡近景(2)





調査区東側完掘



調査区西側完掘

写真図版3 調査区完掘





グリッド1・4・7南壁断面



グリッド1・4・7南壁断面



グリッド1・4・7南壁断面





グリッド2・5・8 南壁断面



グリッド5 南壁断面



グリッド24 東壁断面





出土状況 (1)



出土状況 (2)



出土状況 (3)





出土状況 (4)



出土状況 (5)



出土状況 (6)





出土状況 (7)



出土状況 (8)



出土状況 (9)

写真図版 8 土器出土状況 (3)





SJ01 平面



SJ01 断面



SJ02 平面



SJ02 断面



SJ03 平面



SJ03 断面



SJ04 平面



SJ04 断面





SJ05 平面




SJ05 断面




SJ06 平面



SJ06 断面



SJ07 平面



SJ07 断面

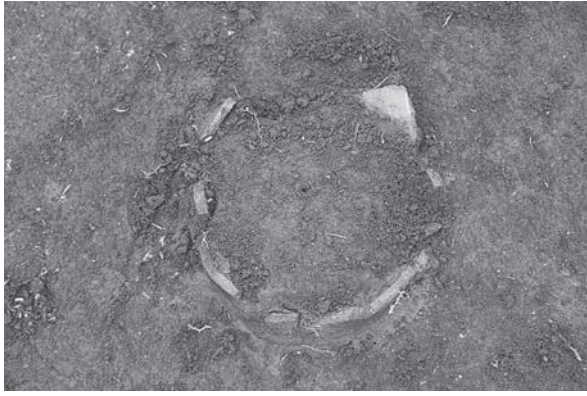


SJ08 平面



SJ08 断面





SJ09 平面



SJ09 断面



SJ010 平面



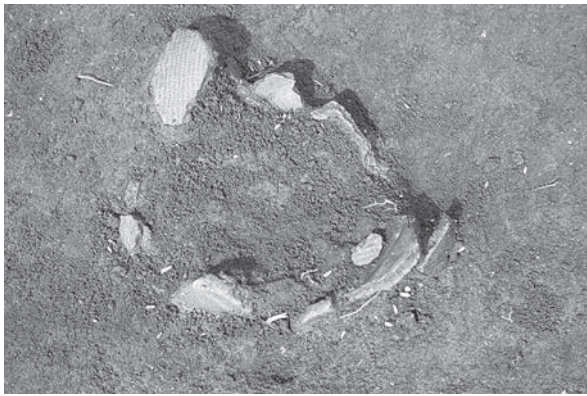
SJ010 断面



SJ011 平面



SJ011 断面



SJ012 平面



SJ012 断面





SJ13 平面



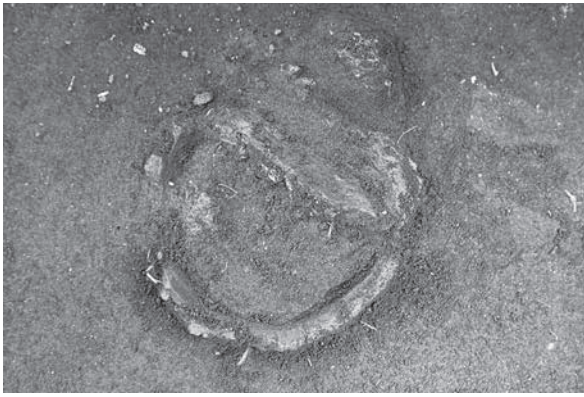
SJ13 断面



SJ14 平面



SJ14 断面



SJ15 平面



SJ15 断面



SJ16 平面



SJ16 断面





SJ17 平面



SJ17 断面



SJ18 断面



調査前現況



調査前現況



作業風景



作業風景



作業風景





2※



4※



5※



8

写真図版14 出土土器(1)





10※



11※



12※



15※





18 ※



19 ※



28 ※



46 ※

写真図版16 出土土器(3)





54 ※



58 ※



59 ※



62 ※





76 ※



77 ※



78 ※



79 ※

写真図版18 出土土器(5)





80 ※



81 ※



82 ※



85 ※





86 ※



90 ※



91 ※



92 ※

写真図版20 出土土器(7)





95 ※



96 ※



101



138 ※





139 ※



152 ※



153 ※



154 ※

写真図版22 出土土器(9)





158 ※



159 ※



163 ※



164 ※



182



196 ※



197



210 ※

写真図版24 出土土器(11)





211※



213



216※



217※



218 ※



237 ※



238 ※



246

写真図版26 出土土器(13)





251 ※



257



258



269



286 ※



294 ※



295 ※



296 ※

写真図版28 出土土器(15)





297 ※



298 ※



299 ※



300 ※



301 ※



305



341 ※



342 ※

写真図版30 出土土器(17)





345 ※



346 ※



347 ※



364



368



376 ※



383 ※



389 ※

写真図版32 出土土器(19)





399 ※



412 ※



413 ※



416 ※



417 ※



418 ※



431 ※



432

写真図版34 出土土器(21)





433 ※



449



450 ※



454 ※



464 ※



465 ※



466 ※



468

写真図版36 出土土器(23)





491 ※



498 ※



501 ※



502 ※



503 ※



508 ※



529



569 ※

写真図版38 出土土器(25)





573 ※



574 ※



582 ※



585 ※



586



587 ※



590 ※



591

写真図版40 出土土器(27)





597



609 ※



610 ※



623 ※



627 ※



635 ※



642 ※



659 ※

写真図版42 出土土器(29)





661 ※



668 ※



669 ※



686 ※



690 ※



692



697 ※



709 ※

写真図版44 出土土器(31)





710 ※



729



743 ※



760 ※



785 ※



792 ※



805 ※



806 ※

写真図版46 出土土器(33)





817



823



1




3※



写真図版48 出土土器(35)





写真図版49 出土土器(36)



写真図版50 出土土器(37)




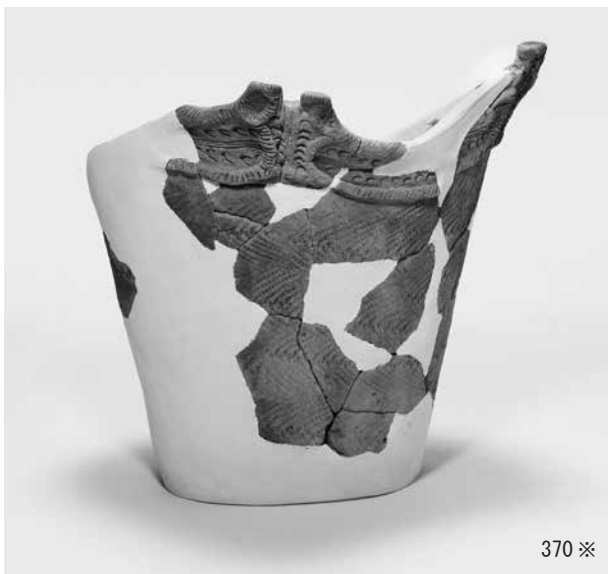




写真図版52 出土土器(39)







写真図版54 出土土器(41)








写真図版56 出土土器(43)





461



488 \*



504



509 \*



521 \*




522 \*



写真図版58 出土土器(45)








写真図版60 出土土器(47)







写真図版62 出土土器(49)







155 ※



192 ※



214 ※



259 ※



268



304 ※



369 ※



397 ※

写真図版64 出土土器(51)



写真図版65 出土土器(52)




写真図版66 出土土器(53)






写真図版67 出土土器(54)




写真図版68 出土土器(55)






写真图版69 出土土器(56)






写真图版70 出土土器(57)




写真图版71 出土土器(58)




写真图版72 出土土器(59)






写真图版73 出土土器(60)




写真图版74 出土土器(61)






写真图版75 出土土器(62)






写真図版76 出土土器(63)



写真图版77 出土土器(64)






写真図版78 出土土器(65)






写真図版79 出土土器(66)




写真図版80 出土土器(67)






写真图版81 出土土器(68)






写真图版82 出土土器(69)




写真图版83 出土土器(70)




写真图版84 出土土器(71)






写真图版85 出土土器(72)




写真图版86 出土土器(73)






写真图版87 出土土器(74)






写真図版88 出土土器(75)




写真図版89 出土土器(76)






写真图版90 出土土器(77)






写真图版91 出土土器(78)




写真図版92 出土土器(79)






写真图版93 出土土器(80)




写真図版94 出土土器(81)






写真图版95 出土土器(82)




写真图版96 出土土器(83)






写真图版97 出土土器(84)




写真图版98 出土土器(85)






写真图版99 出土土器(86)




写真图版100 出土土器(87)






写真图版101 出土土器(88)




写真图版102 出土土器(89)






写真图版103 出土土器(90)




写真图版104 出土土器(91)





写真图版105 出土土器(92)



写真图版106 出土土器(93)





2



3



4



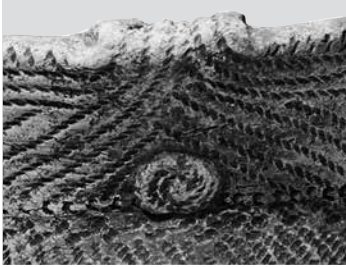
5



7



10



11



12



14



15




18



19



28



46



54



58



59




62

写真图版107 出土土器(94)



63




65




76



77



78



79



80



81



82




83




84



85



86



87



88



90




91



92

写真図版108 出土土器(95)





93



94



95




96




97



138




139




152




153



154



155




158



159



160



163



164



191



192

写真図版109 出土土器(96)



193



196



201



202




204



210



211



212




214



216



217



218




237



238



251



252



259



274

写真図版110 出土土器(97)





282




284



286



294




295



296



297



298



299



300



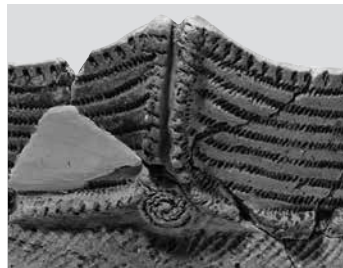
301




304




307



341




342




343



345



346



347



348



349



350



369



370



376



383



389



397



398



399



400




412



413



414



416




417

写真図版112 出土土器(99)





418



431



433



434



445




450



453




454



455



456



464



465




466



488



491



498



501



502



503



508



509



521



522



523



536



543



544



552




569




573



574



582



585



587



588



590

写真図版114 出土土器(101)






598



599



609



610



623



627



633



634



635




636




637



638




642




643



644



649



652



659



660



661



662



668



669




686



690



691



697



705



706



709



710



714



715



716



717



718

写真図版116 出土土器(103)






719



724




730



743




752



760




785



792



805




806



809




817




818



845




854




写真図版118 出土小型土器など






写真图版119 出土土偶(1)



写真図版120 出土土偶(2)、土製品







写真图版121 出土石器(1)




959



960



961



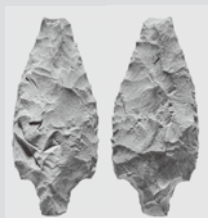
962




963




964



965




966




967



968



969




970



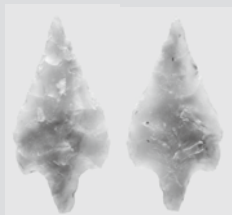
971




972



973



974




975



976





写真图版123 出土石器(3)



998



999



1000



1001



1002



1003



1004




1005





1006



1007



1008



1009



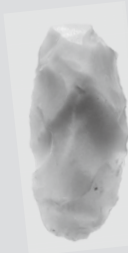
1010



1011



1012




1013



1014




1015



1016

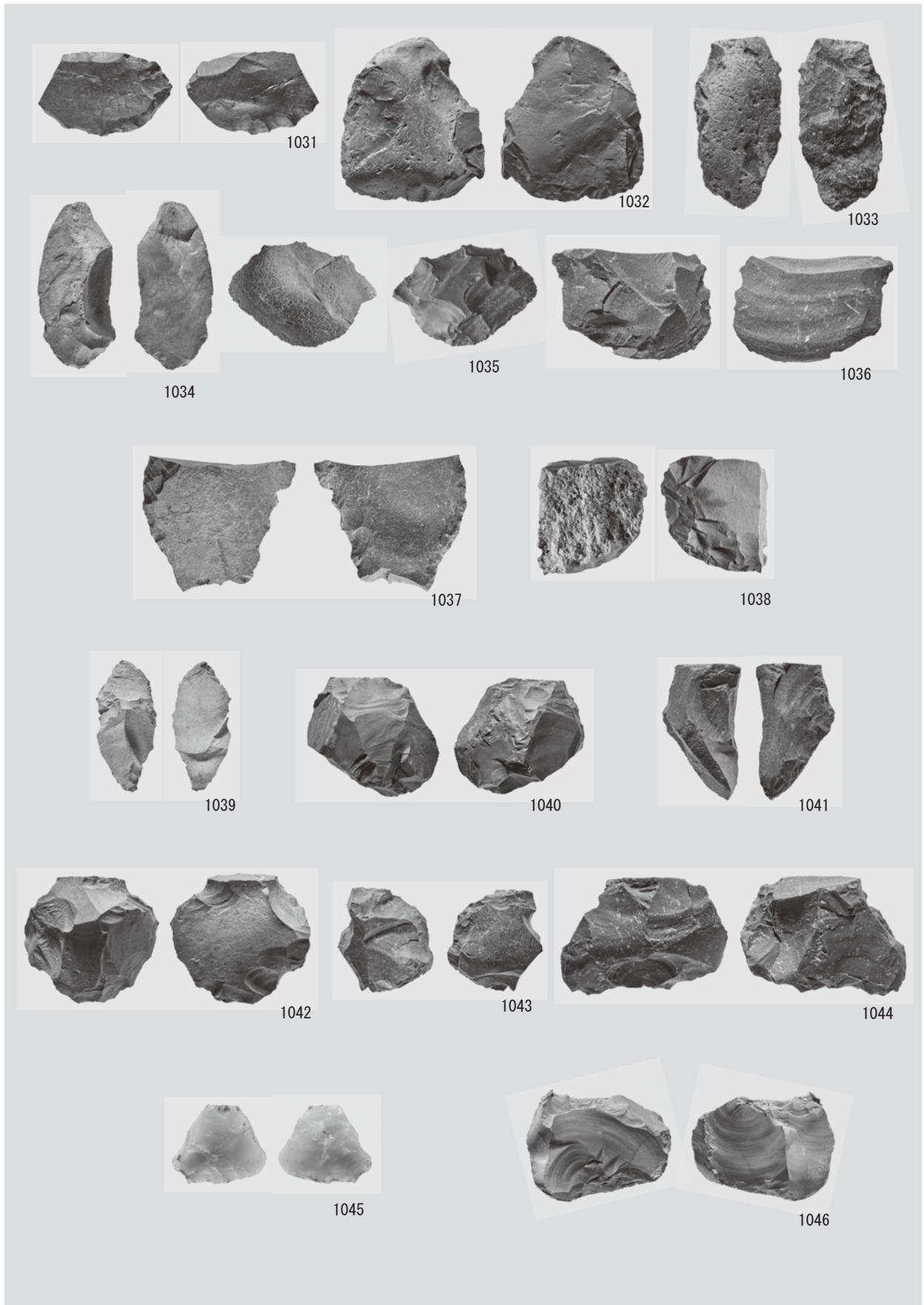


1017




写真图版126 出土石器(6)







写真図版127 出土石器(7)




1047




1048




1049




1050



1051




1052



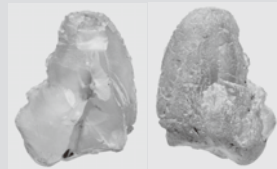
1053




1054



1055




1056



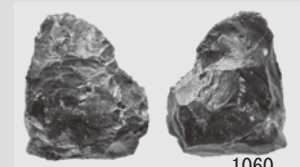
1057




1058




1059




1060



1061




1062




1064






1063




1065




1066



1067



1069



1068



1070



1071



1072



1073



1074



1075



1076



1077



1078



1079



1080



1081



1082





写真图版131 出土石器(11)





写真図版132 出土石器(12)





1107



1108



1109



1110



1111



1112



1113



1114



1115



1116



1117



1118



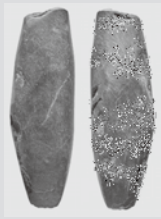
1119




1120



1121



1122




1123



1124



1125



1126



1127




1128




1129



1130



1131



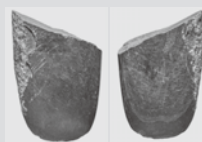
1132



1133



1134




1135



1136







1137




1139



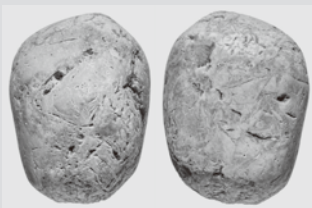
1138



1140



1141



1142



1143




1144




1145




1146



1147



1148




1149

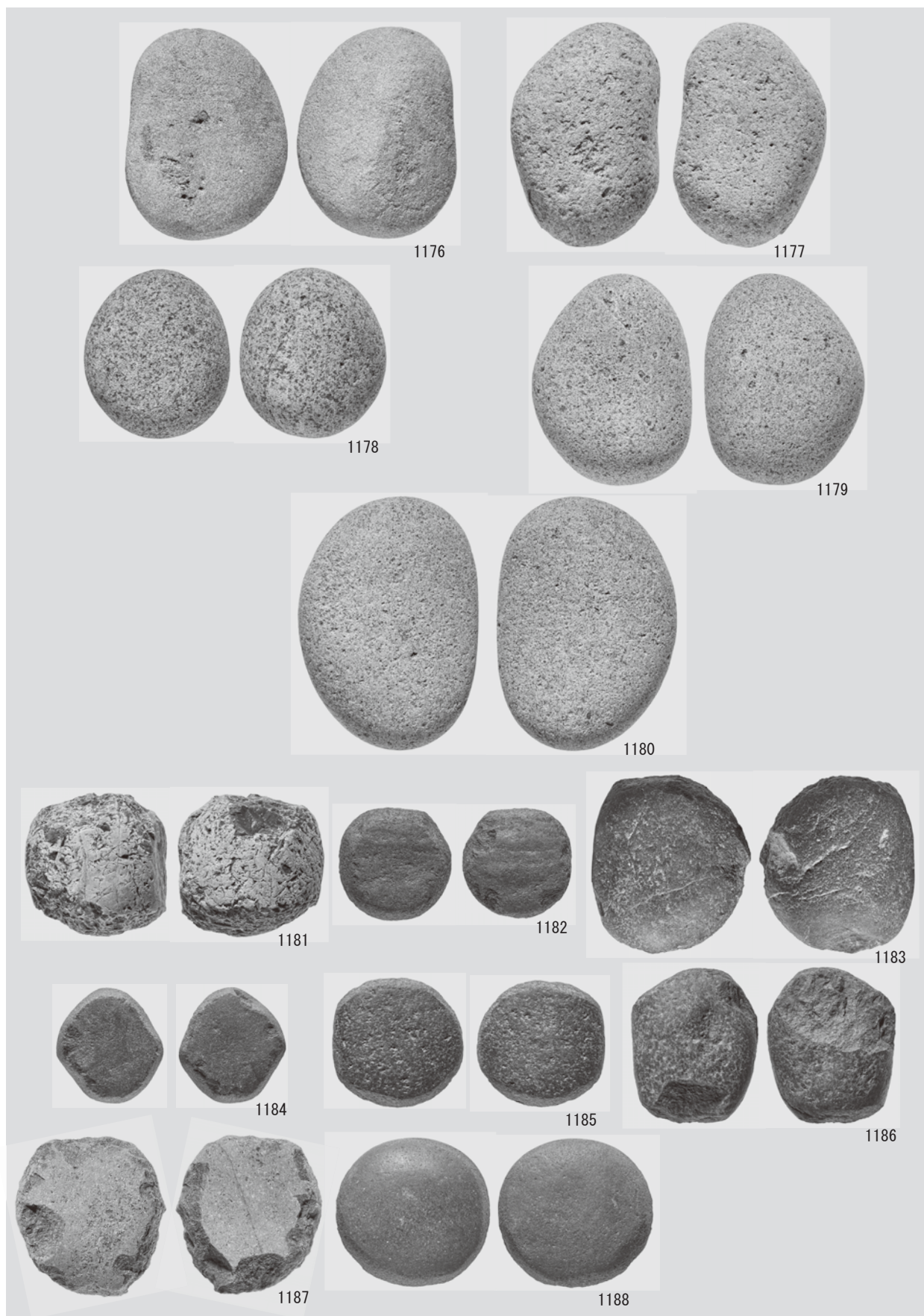


写真图版136 出土石器(16)



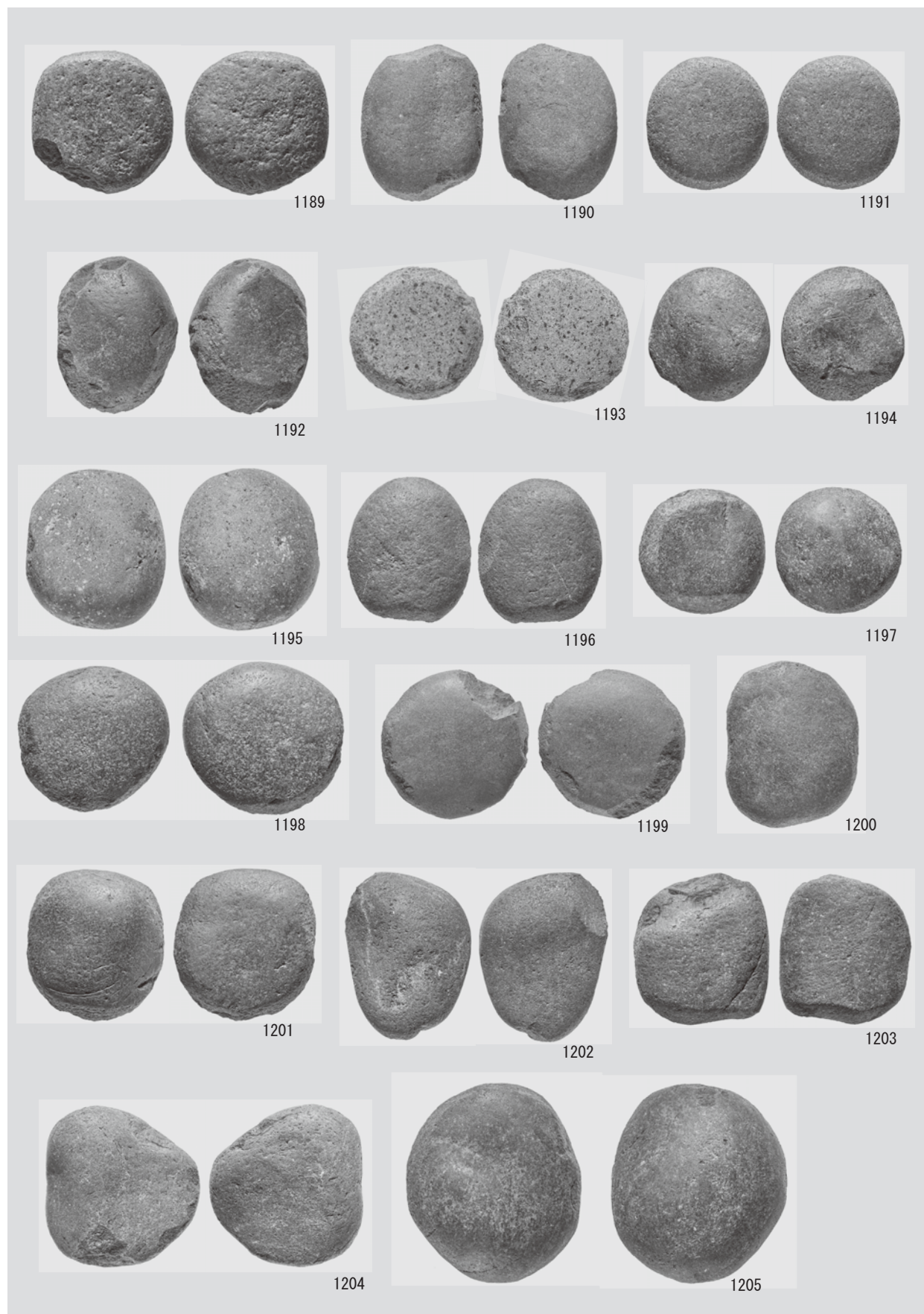


写真图版137 出土石器(17)



写真图版138 出土石器(18)






写真图版139 出土石器(19)




写真图版140 出土石器(20)






1220



1219



1221



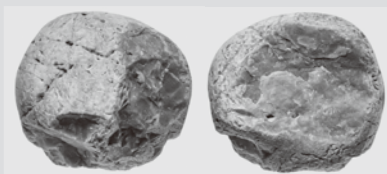
1222



1223




1224



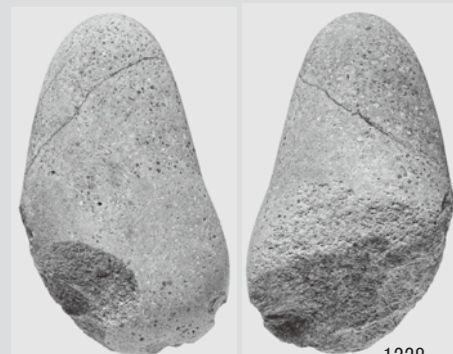
1225



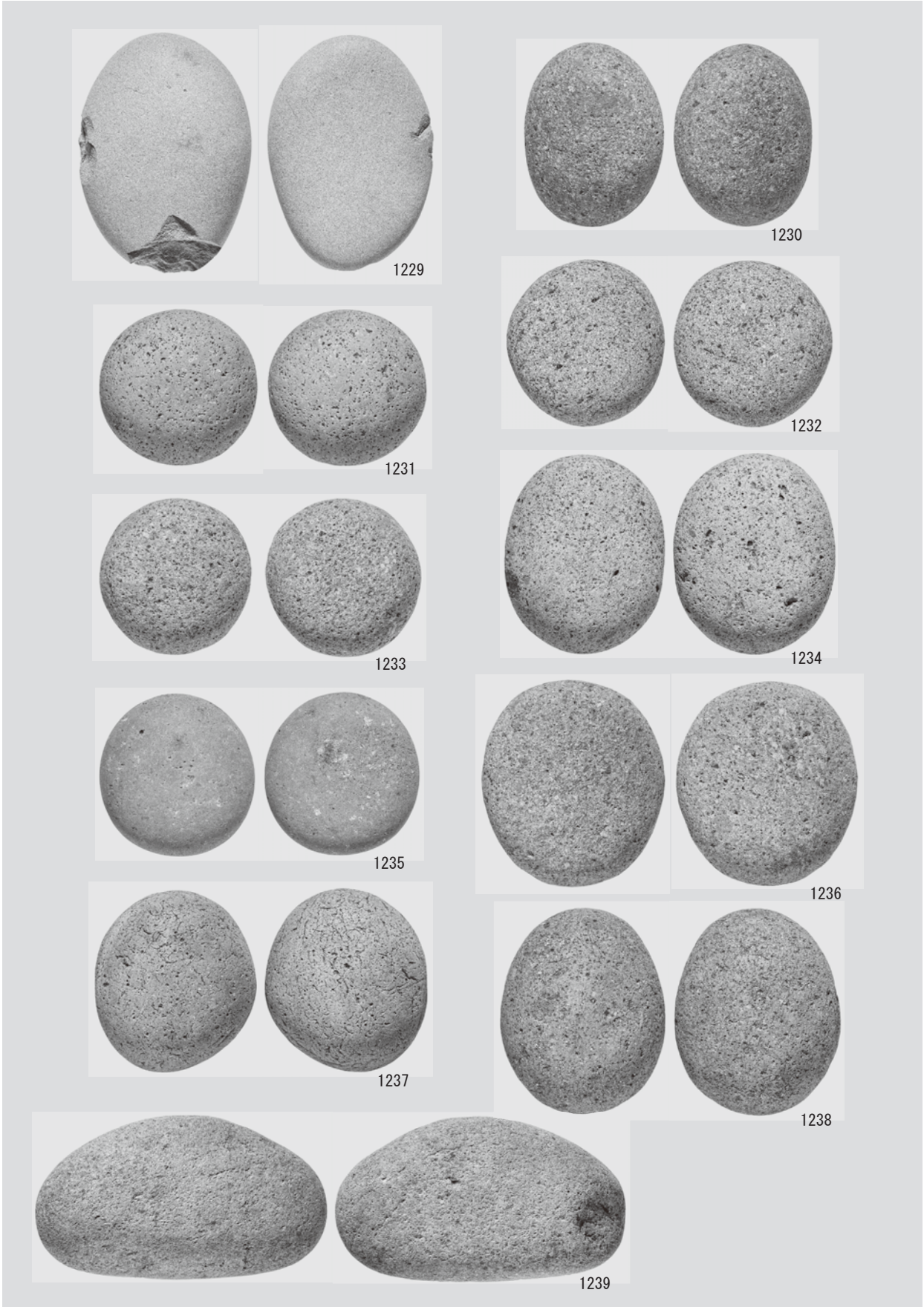
1226



1227

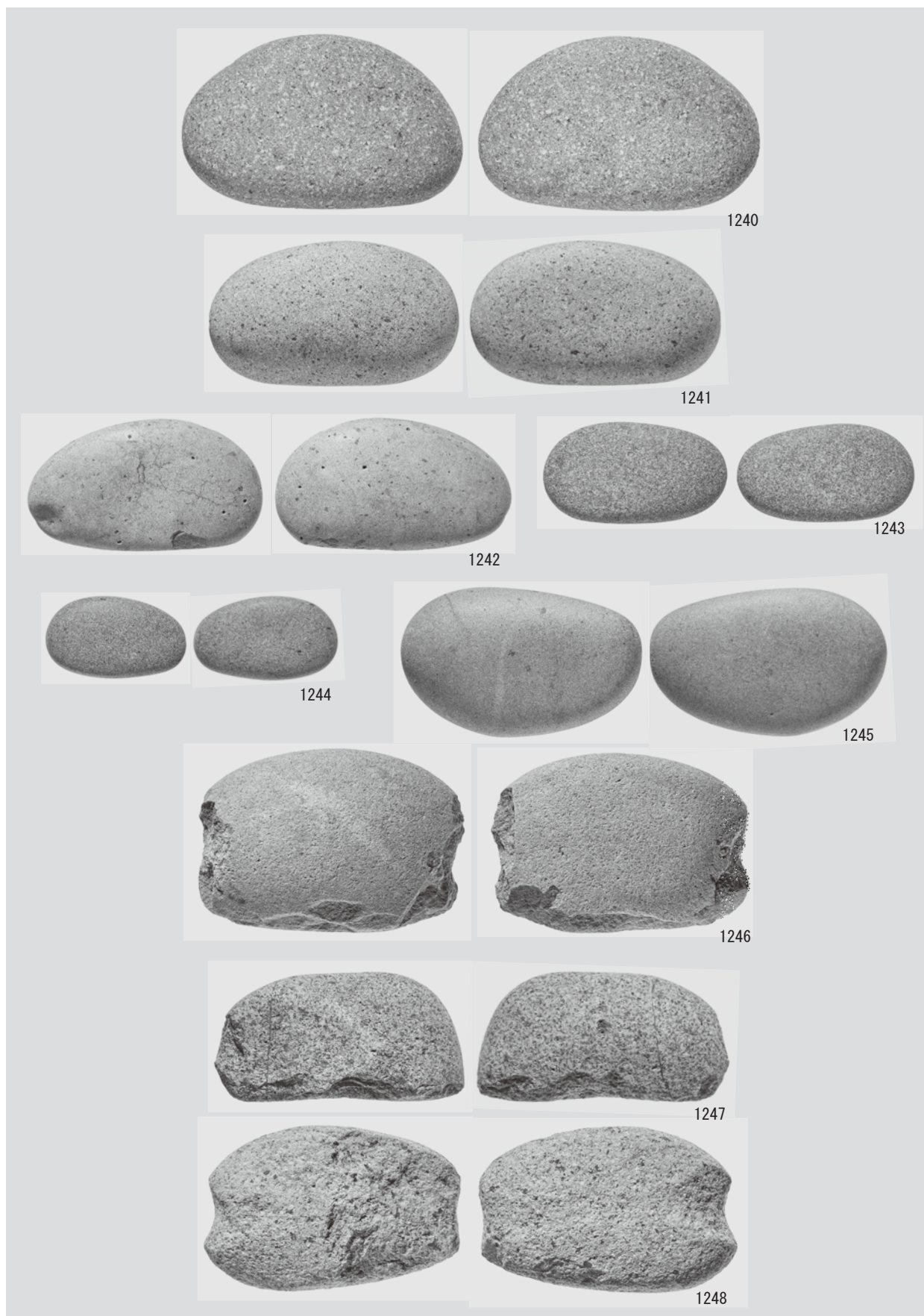


1228



写真图版142 出土石器(22)






写真图版143 出土石器(23)





1249





1250



1251



1252



1253



1254



1255






写真图版145 出土石器(25)



写真图版146 出土石器(26)





1278



1279



1280



1281



1282




1283



1284




1285



1286



1287



1288



## 報告書抄録

ふりがな	きたのさわ1いせきはつくつちょうさほうこくしょ							
書名	北ノ沢I遺跡発掘調査報告書							
副書名	三陸沿岸道路建設事業関連遺跡発掘調査							
巻次								
シリーズ名	岩手県文化振興事業団埋蔵文化財調査報告書							
シリーズ番号	第725集							
編著者名	村木 敬							
編集機関	(公財)岩手県文化振興事業団埋蔵文化財センター							
所在地	〒020-0853 岩手県盛岡市下飯岡11-185 TEL 019-638-9001							
発行年月日	西暦2021年3月12日							
ふりがな 所収遺跡	ふりがな 所収遺跡	コード		北緯 ° ' "	東経 ° ' "	調査期間	調査面積	調査原因
		市町村	遺跡番号					
きたのさわ1いせき 北ノ沢I遺跡	いわてけんくのへぐん 岩手県九戸郡 ひろのちやうたねいち 洋野町種市 だい ちわりちない 第37地割地内	03507	IF47-0345	40度 25分 44秒	141度 40分 26秒	2016.10.31 ~ 2016.12.20 2017.04.07 ~ 2017.05.15	1,200㎡	三陸沿岸 道路建設
所収遺跡名	種別	主な時代	主な遺構	主な遺物		特記事項		
北ノ沢I遺跡	集落跡	縄文時代	埋設土器18基 焼土遺構1基 捨て場1箇所	縄文土器 縄文石器 土偶 短冊状土製品		縄文時代前期から中期にかけ ての捨て場である		
要約	遺跡の北端部に位置する北斜面を調査した結果、縄文時代円筒下層d2式から上層b式にかけての捨て場であることを確認した。その捨て場からは大量の土器と石器が出土している。また、その北側にはそれと同時期に属する埋設土器などを検出している。本遺跡が立地する丘陵には縄文時代前期末葉から中期前葉にかけての集落が成立していたと想定される。							

---

---

岩手県文化振興事業団埋蔵文化財調査報告書第725集

## 北ノ沢Ⅰ遺跡発掘調査報告書

三陸沿岸道路建設事業関連遺跡発掘調査

印刷 令和2年2月25日

発行 令和2年3月12日

編集 (公財)岩手県文化振興事業団埋蔵文化財センター  
〒020-0853 岩手県盛岡市下飯岡11地割185  
電話 (019) 638-9001

発行 国土交通省東北地方整備局三陸国道事務所  
〒027-0029 岩手県宮古市藤の川4番1号  
電話 (0193) 62-1711

(公財)岩手県文化振興事業団  
〒020-0023 岩手県盛岡市内丸13番1号  
電話 (019) 654-2235

印刷 (株)吉田印刷  
〒020-0016 岩手県盛岡市名須川町23番地27号  
電話 (019) 625-2323