陥し穴 10 全景（南から）

陥し穴 10 断面（南から）

陥し穴 10 副穴断面（南から）

陥し穴 11 作業風景

陥し穴 11 全景（東から）

陥し穴 11 断面（南から）



陥し穴 12 全景（東から）

陥し穴 12 断面（東から）

写真図版 36　陥し穴状遺構 10～12

陥し穴 18 全景（南から）

陥し穴 18 断面（南から）

陥し穴 18 副穴断面（南から）

2019 年度作業風景

陥し穴 19 全景（南から）

陥し穴 19 断面（南から）

陥し穴 20 全景（南から）

陥し穴 20 断面（南から）

写真図版 37　陥し穴状遺構 18～20

陥し穴 21 全景（南から）



陥し穴 21 断面（南から）

陥し穴 29 全景（東から）

陥し穴 29 断面（東から）

陥し穴 30 全景（西から）

陥し穴 30 断面（西から）

陥し穴 31 全景（東から）

陥し穴 31 断面（東から）

写真図版 38　陥し穴状遺構 21・29～31

陥し穴 32 全景（西から）

陥し穴 32 断面（西から）

陥し穴 34 全景（南から）



陥し穴 34 断面（東から）

陥し穴 36 全景（南西から）

陥し穴 36 断面（西から）

2019 年度作業風景

2018 年度作業風景

写真図版 39　陥し穴状遺構 32・34・36

陥し穴１・２全景（東から）

陥し穴１断面（東から）



陥し穴２断面（東から）



陥し穴３全景（東から）

陥し穴４全景（東から）

陥し穴３断面（東から）



陥し穴４断面（東から）

写真図版 40　陥し穴状遺構１～４

陥し穴５全景（東から）

陥し穴 13 全景（南西から）

陥し穴 14 全景（東から）

陥し穴 15 全景（南から）

陥し穴５断面（東から）

陥し穴 13 断面（南西から）



陥し穴 14 断面（東から）

陥し穴 15 断面（南から）

写真図版 41　陥し穴状遺構５・13～15

陥し穴 16 全景（南から）

陥し穴 17 全景（南から）



陥し穴 22 全景（東から）

陥し穴 24 全景（東から）

陥し穴 16 断面（南から）

陥し穴 17 断面（南から）



陥し穴 22 断面（東から）



陥し穴 24 断面（南西から）

写真図版 42　陥し穴状遺構 16・17・22・24

陥し穴 26 全景（南から）

陥し穴 27 全景（南から）



陥し穴 26 断面（北から）

陥し穴 27 断面（南から）



溝 1 全景（東から）

写真図版 43　陥し穴状遺構 26・27、溝 1

溝１断面Ａ（南東から）



溝１断面Ｂ（南東から）

溝２全景（北から）

溝２断面（南から）

溝３全景（南から）

溝３断面（南から）



2019 年度作業風景

写真図版 44　溝１～３

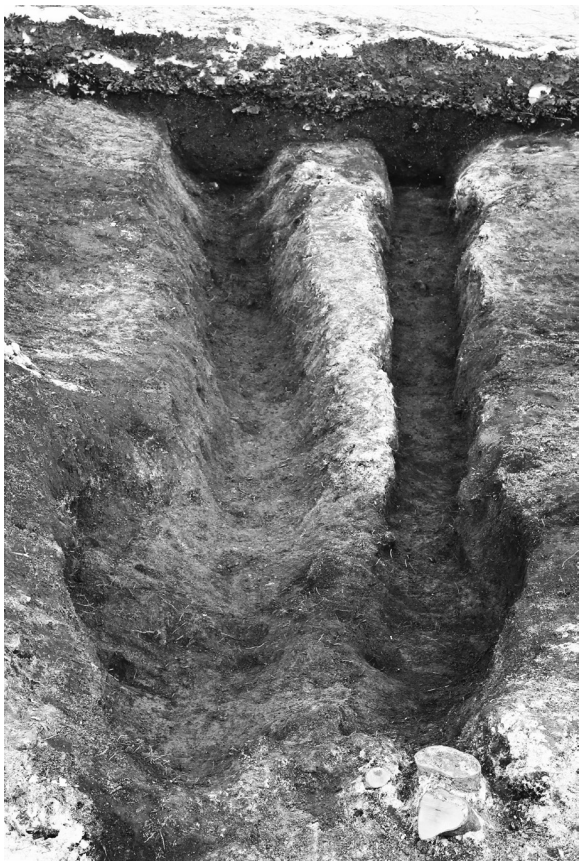

溝３・４全景（北から）

溝３・４断面Ａ（北から）



溝３・４断面Ｂ（北から）



溝３・４北端全景（南から）

溝４全景（西から）

写真図版 45　溝３・４

溝４断面Ｅ（西から）

溝３・４断面Ｃ（南から）

溝５全景（西から）

溝６全景（南西から）

溝５断面（南西から）

溝６断面（南西から）

写真図版 46　溝３～６



溝７全景（南西から）

溝７・南区全景（北から）



溝７断面Ａ（北東から）



溝７断面Ｂ（北東から）

溝７断面Ｃ（南西から）

溝７断面Ｄ（南から）

写真図版 47　溝７

溝９全景（北から）



溝 11 全景（北から）



溝 11 断面（南から）

溝９断面Ａ（南から）

溝９断面Ｂ（南から）

溝 12 中央部全景（北西から）

写真図版 48　溝９・11・12

溝 12 中央部全景（北西から）

溝 12 断面 A（東から）



溝 12 断面 B（南から）

溝 12・14・15・16　南東部全景（北西から）

溝 12・14・15・16　南東部全景（北西から）

溝 12・14・15・16　南東部全景（南東から）

写真図版 49　溝 12・14～16

溝 12 断面C（東から）

溝 14 断面 F（東から）

溝 14・16 断面 H（東から）



溝 15 断面 G（東から）

溝 13 全景（南から）

溝 13 断面 D（南から）

溝 13 断面 E（南から）

写真図版 50　溝 12～16

溝 17 全景（南西から）

溝 17 断面 A（南西から）

2019 年度作業風景

溝 18・19 全景（東から）

溝 18・19 断面 B（東から）

溝 19 断面 C（南東から）

写真図版 51　溝 17～19

溝 21・22 全景（南から）

溝 21・22 断面Ａ（北から）

溝 21 断面Ｂ（北から）

溝 24 東半（北から）

溝 24 西半（東から）

写真図版 52　溝 21・22・24



溝 24 西半（西から）



溝 25 東半全景（東から）

溝 25 東半全景（西から）



溝 25 断面 C（西から）

溝 25 断面 D（西から）

写真図版 53　溝 24・25

溝 25 西半全景（東から）

溝 25 西半全景（西から）

溝 26 東半全景（東から）

溝 26 断面 E（西から）

2019 年度作業風景

写真図版 54　溝 25・26

溝 26 西半全景（西から）



溝 28 全景（南から）

粘土採掘坑１・２北半完掘（北西から）

粘土採掘坑１断面（南から）

粘土採掘坑２南半完掘（北から）

粘土採掘坑２断面（北から）

写真図版 55　溝 26・28、粘土採掘坑１・２

粘土採掘坑作業状況（北から）

西側谷南部分全景（北東から）

西側谷トレンチ１断面（南から）

西側谷トレンチ２断面（南から）

西側谷Ｔ２断面（北から）

西側谷Ｔ３断面（北から）

西側谷断面Ａ（北から）

西側谷断面Ｂ（北東から）

写真図版 56　西側谷

中央山現況（北西から）

中央山断ち割り北断面（西から）

中央山断ち割り東断面（南から）

南側崖側窪地全景（南から）

南側風倒木内の集石検出（北から）

現代と考えられる溝全景（西から）

北区伐採後風景

中央区現況

写真図版 57　現況ほか

中央区西側谷付近現況１

中央区西側谷付近現況２

中央区現況（伐採後、北西から）

中央・南区現況（北から）



重機表土除去風景（北東から）

2019 年度試掘風景（北西から）

中央区全景（南西から）

南区全景（西から）

写真図版 58　現況、作業風景、調査区全景

北区全景（西から）

2018 年度中央区北側全景（西から）

写真図版 59　調査区全景

竪穴２（１・２）



竪穴３（３～８）

土器埋設遺構１（9a・9b）





土器埋設遺構２（10・11）

土器埋設遺構３（12）

土器埋設遺構４（13a・b）



土坑８（15）

土坑 28（18）

土器埋設遺構５（14a・b）

土坑 15（16）

土坑 26（17）

写真図版 60　土器（１）

土坑 31（19）

土坑 32（20）

土坑 37（21）

土坑 43（22）

土坑 48（23・24）

土坑 49（25～32）

土坑 60（33・34）

土坑 61（35）

土坑 64（36）

土坑 66（37）

土坑 74（40）

土坑 73（38・39）

土坑 75（41）

土坑 77（42）

土坑 78（43～46）

土坑 81（47）

土坑 82（48）

土坑 83（49）

写真図版 61　土器（2）

土坑 84（50・51）
50
51
土坑 86（52）
52
P52（56）
56
陥し穴状遺構 3（53）
53a
53b
溝 1（54）
54
溝 24（55）
55
Ⅱ群（63、67）
63
67
Ⅲ群（64～66、68）
64
65a
66
68
65b
遺構外出土土器（57～87）
Ⅰ群（57～62）
57
58
59
60
61
62
Ⅳ群（69～87）
69
70 底
71
70
75
72
73
76
74
77
78
79
80
81
82
83
84
85
86
87

写真図版 62　土器（3）


石槍（88～92）
88
89
90
91
92
石鏃（93～99）
93
94
95
96
97
98
99
石匙（100）
100
石錐（101～104）
101
102
103
104
篦状石器（105～133）
105
106
107

写真図版 63　石器（1）



写真図版 64　石器（2）



写真図版 65　石器（3）


126
127
128
129
130
131
132
133
楔形石器（134・135）
134
135
スクレイパー類（136～146）
136
139
137
138
142
140

写真図版 66　石器（4）


141
143
144
145
146
二次加工ある剥片（147～149）
147
148
149
接合資料１～５（150～161）
接合資料１（150～153）
150
151
152
153
接合資料２（154・155）
154
155
接合資料３（156・157）
156
157

写真図版 67　石器（５）

接合資料４（158・159）

158

159

接合資料５（160・161）



160

161

石核（162～169）

164



162



163



165



166

167

168

写真図版 68　石器（６）



磨製石斧（170～173）



磨製石斧未成品（174・175）



石鏃（176～178）





写真図版 69　石器（7）


176
礫器（179・180）
179
180
特殊磨石（181～189）
181
183
184
185
182
186
187
188
189

写真図版 70　石器（8）

敲石（190～193）

190

192

191


193

凹石（194・195）

194

195

砥石（196）

196

台石（197～199）

199


198

197

写真図版 71　石器（9）

自然礫（200・201）



円盤状土製品（202）

焼粘土塊（203・204）

石棒類（205～207）

陶磁器（208～213）

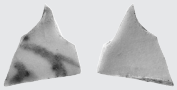





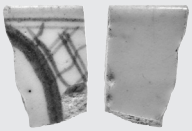

写真図版 72　石器（10）、土製品、石製品、陶磁器

ふりがな	ふたごじょうあとはっくつちょうさほうこくしょ
書名	二子城跡発掘調査報告書
副書名	第一北上中部工業用水道浄水場建設事業関連遺跡発掘調査
巻次	
シリーズ名	岩手県文化振興事業団埋蔵文化財調査報告書
シリーズ番号	第 730 集
編著者名	北田 勲・丸山直美・河村美佳
編集機関	(公財) 岩手県文化振興事業団埋蔵文化財センター
所在地	〒 020-0853　岩手県盛岡市下飯岡 11 地割 185 番地　TEL(019)638-9001
発行年月日	2021 年 3 月 12 日

ふりがな 所収遺跡名	ふりがな 所在地	コード 市町村	コード 遺跡番号	北緯 °′″	東経 °′″	調査期間	調査面積	調査原因
ふたごじょうあと 二子城跡	いわてけん 岩手県 きたかみし 北上市 ぼうだてちない 坊舘地内	032069	ME46-2214	39° 20′ 07″	141° 08′ 10″	2018.11.01 ～ 2018.12.20 2019.04.04 ～ 2019.07.31	1,655㎡ 10,901㎡	第一北上中部工業用水道浄水場建設事業

所収遺跡名	種　別	主な時代	主な遺構	主な遺物	特記事項
二子城跡	中世城館	縄文時代	竪穴住居跡 4 棟 土坑 80 基 焼土 12 基 陥し穴状遺構 36 基 土器埋設遺構 5 基 柱穴状ピット 94 個 粘土採掘坑 2 箇所	縄文土器（早・中・後・晩期）、石器、円盤状土製品、石棒類	縄文時代の狩猟場、縄文時代後期～晩期の集落跡
		古　代～中　世	竪穴状遺構 1 棟 曲輪 1 箇所	陶磁器 1 点 （16 世紀の中国産染付碗）	二子城跡（坊館跡）に関連する遺構の可能性あり
		中世以降	溝跡 24 条 柱穴状ピット 110 個	陶磁器 5 点（18 ～ 19 世紀）	

要　約

今回の調査から、縄文時代、古代～中世、中世以降の遺構･遺物が確認された。縄文時代は、形状の異なる早期･前期・中～後期の陥し穴状遺構が確認され、水場に集まる対象を捕らえる狩猟場として利用された。また、縄文時代後期～晩期には断続的に小規模な集落が形成され、平成元年の物見崎遺跡で確認された竪穴住居群と合わせて北上川西岸の河岸段丘微高地上に分布することが分かった。中世二子城の時期の明確な遺構は確認されなかったが、少ないながら 16 世紀の遺物が出土したことと西側と南側の深い谷に区切られた平坦地であることから、二子城の搦手口を抑える防衛上の要地であったと考えられる。中世以降は耕作による影響が大きく、地形改変も少なからず受けており、城館普請に関わる中世の痕跡はほぼ残っていない。

岩手県文化振興事業団埋蔵文化財調査報告書第730集

二子城跡発掘調査報告書

第一北上中部工業用水道浄水場建設事業関連遺跡発掘調査

印刷　令和３年３月８日
発行　令和３年３月12日

編集　（公財）岩手県文化振興事業団埋蔵文化財センター
〒020-0853　岩手県盛岡市下飯岡11地割185番地
電話　(019)638-9001
発行　岩手県企業局
〒020-0023　岩手県盛岡市内丸11番１号
電話　(019)629-6387
（公財）岩手県文化振興事業団
〒020-0023　岩手県盛岡市内丸13番１号
電話　(019)654-2235
印刷　（有）ジロー印刷企画
〒020-0066　岩手県盛岡市上田２丁目17-4
電話　(019)651-6644

©（公財）岩手県文化振興事業団埋蔵文化財センター　2021