

美沢川流域の遺跡群XIV

——新千歳空港建設用地内埋蔵文化財発掘調査報告書——

美 沢 3 遺 跡

美 々 3 遺 跡

美 々 8 遺 跡

平成 2 年 度

財団法人 北海道埋蔵文化財センター

美沢川流域の遺跡群XIV

—— 新千歳空港建設用地内埋蔵文化財発掘調査報告書 ——

美 沢 3 遺 跡

美 々 3 遺 跡

美 々 8 遺 跡

平成 2 年 度

財団法人 北海道埋蔵文化財センター

写真図版

- Ⅱ 美沢3遺跡第Ⅱ黒色土層の調査……図版Ⅱ-1～14
- Ⅲ 美々3遺跡第Ⅱ黒色土層の調査……図版Ⅲ-1～98
- Ⅳ 美々3遺跡第Ⅰ黒色土層の調査……図版Ⅳ-1～5
- Ⅴ 美々8遺跡低湿地の調査(試掘)……図版Ⅴ-1～32



1 A地区調査風景




2 A地区台石 (No. 5) 出土状況



3 A地区土器 (図Ⅱ-17-1) 出土状況

図版Ⅱ-2



4 T-22 土層断面



5 T-22 調査風景



6 T-23 杭穴検出状況




7 B地区土器出土状況(平坦面)



8 B地区調査風景(西から)

図版Ⅱ-4



9 B地区調査風景（北から）



10 B地区土器出土状況（東斜面肩）




11 包含層出土の土器(1)

図版II-6




12 包含層出土の土器(2)




13 包含層出土の土器(3)

図版II-8




14 包含層出土の土器(4)




15 包含層出土の石器(1)、石製品(1)

図版II-10




16 包含層出土の石器(2)、石製品(2)




17 包含層出土の石器(3)

図版II-12




18 包含層出土の石器(4)



19 包含層出土の土器(5)


図版II-14




20 包含層出土の石器(5)、土製品



1 遺構検出風景 (NW→SE)



2 遺構検出風景 (NW→SE)




3 遺構完掘風景


図版Ⅲ-2




4 C地区の調査風景 (W→E)




5 C地区の調査風景 (W→E)



6 B地区の完掘 (N→S)



7 B地区の調査風景 (SE→NW)



8 遺跡見学




9 発掘体験学習




1 H-3 完掘 (NW→SE)



2 H-3 の柱穴 (E→W)



3 H-3 南北セクション



4 H-3 出土の土器

図版Ⅲ-4



5 H-3出土の石器



1 H-4・9完掘(N→S)



2 H-4・19南北セクション



3 H-4・19の調査風景 (SW→NE)



4 H-4 遺物出土状況 (N→S)



5 H-19遺物出土状況 (N→S)

図版Ⅲ-6



6 H-19の焼土 (HF-1・4・5 NW→SE)




7 H-19の焼土 (HF-1・5 S→N)




8 H-19の出入口部 (NW→SE)



9 HP-11 (H-4) セクション (NE→SW)




10 H-4出土の土器




11 H-19出土の土器

図版Ⅲ－8




12 H-19出土の土器




13 H-4 出土の石器


図版Ⅲ-10




14 H-19出土の石器



1 H-5 完掘 (N→S)




2 H-5 南北セクション (NE→SW)




3 H-5 東西セクション (N→S)

図版Ⅲ-12



4 H-5出土の土器




5 H-5 出土の石器



1 H-6 完掘 (NE→SW)


図版Ⅲ-14



2 H-6 南北セクション (E→W)




3 H-6 東西セクション (S→N)




4 H-6 焼土 (E→W)



5 H-6 柱穴 (NW→SE)



6 H-6 出土の土器



7 H-6 出土の石器


図版Ⅲ-16



1 H-9完掘 (SE→NW)




2 H-9南北セクション (E→W)



3 H-9出土の土器

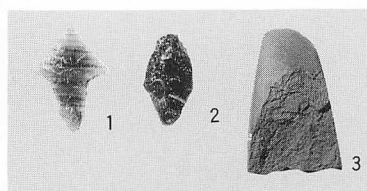
4 H-9出土の石器




1 H-10完掘 (SE→NW)



2 H-10セクションと出土土器 (NE→SW)



3 H-10出土の石器



4 H-10出土の土器

図版Ⅲ-18



1 H-11完掘 (NW→SE)




2 HP-1と柱穴 (NW→SE)



3 H-11調査風景 (SE→NW)



4 H-11東西セクション (S→N)



5 H-11出土の土器

6 H-11出土の石器


図版Ⅲ-20




1 H-12完掘 (E→W)




2 H-12南北セクション (E→W)



3 H-12東西セクション (S→N)



4 H-12出土の石器



5 H-12出土の土器



1 H-13・22完掘 (S→N)



2 H-13完掘 (NW→SE)



3 H-13覆土の一括出土土器 (SW→NE)

図版Ⅲ-22




1 H-13東西セクション (S→N)




2 H-13炉跡 (SE→NW)



3 H-13焼土 (NW→SE)




4 H-13遺物出土状況 (NE→SW)



5 HP-16・17セクション (W→E)



6 HP-24セクション (SE→NW)




7 HP-30セクション (N→S)




8 H-13出土の土器(1)


図版Ⅲ-24



9 H-13出土の土器(2)



10 H-22出土の土器



11 H-13・22出土の石器


図版Ⅲ-26




1 H-14完掘 (E→W)



2 H-14柱穴 (NW→SE)




3 H-14出土の石器




4 H-14出土の土器


図版Ⅲ-28




1 H-15完掘 (N→S)



2 H-15調査風景 (SW→NE)




3 H-15出土の石器




4 H-15出土の土器




1 H-16完掘 (NE→SW)



2 H-16東西セクション (S→N)



3 H-16出土の石器



4 H-16出土の土器


図版Ⅲ-30




1 H-17完掘 (NE→SW)



2 H-17東西セクション (S→N)



3 H-17出土の石器




4 H-17出土の石器

図版Ⅲ-32



1 H-18完掘 (SE→NW)



2 H-18セクション (NE→SW)




3 H-18セクション (N→S)



4 H-18出土の土器


図版Ⅲ-34



5 H-18出土の石器



1 H-21完掘 (NW→SE)



2 H-21出土の土器




1 H-23完掘 (W→E)




2 H-23東西セクション (S→N)

図版Ⅲ-36



3 H-23出土の土器




4 H-23出土の石器




1 H-24完掘 (NE→SW)



2 H-24南北セクション (W→E)



3 H-24出土の石器




4 H-24出土の土器

図版Ⅲ-38




1 H-25完掘 (S→N)



2 H-25出土の土器と石器



1 H-26完掘 (N→S)




2 H-26出土の土器

3 H-26出土の石器

図版Ⅲ-40




1 H-27セクションと遺物出土状況 (NW→SE)



2 H-27出土の土器と石器



1 H-28完掘 (NE→SW)



2 H-28出土の土器と石器




1 H-29・30完掘 (NE→SW)



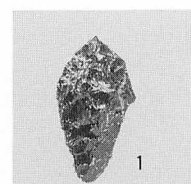
2 H-29遺物出土状況 (NW→SE)



3 H-30遺物出土状況 (SE→NW)




4 H-30南北セクション (W→E)




5 H-29出土の石器


図版Ⅲ-42



6 H-29出土の土器




7 H-30出土の土器



8 H-30出土の石器


図版Ⅲ-44




1 H-31完掘 (NE→SW)



2 H-31遺物出土状況 (S→N)




3 H-31焼土 (NW→SE)



4 H-31出土の土器と石器




1 H-32完掘 (NE→SW)



2 H-32出入口部 (W→E)




3 H-32遺物出土状況 (SE→NW)




4 H-32出土の土器と石器

図版Ⅲ-46



1 H-33・34完掘 (SE→NW)




1 H-37完掘 (S→N)



1 H-36完掘 (SW→NE)



2 H-36遺物出土状況 (SW→NE)



3 H-36出土の土器と石器



1 H-42完掘 (NE→SW)




2 H-44完掘 (SE→NW)



2 H-44遺物出土狀況 (NW→SE)


図版Ⅲ-48




3 H-44出土の土器



1 H-46完掘 (SE→NW)



2 H-46南北セクション (E→W)



3 H-46出土の土器




1 P-8セクション (NW→SE)



2 P-12完掘 (NE→SW)



3 P-15完掘 (NE→SW)




5 P-30・31・32完掘 (E→W)




4 P-21完掘 (SE→NW)

図版Ⅲ-50



6 P-49完掘 (SE→NW)



7 P-73完掘 (NW→SE)



8 P-87完掘 (NW→SE)




9 P-88完掘 (SW→NE)




10 P-89完掘 (NE→SW)




11 P-91完掘 (SE→NW)




12 P-92完掘 (NE→SW)




13 P-101完掘 (NW→SE)



14 P-103完掘 (NE→SW)

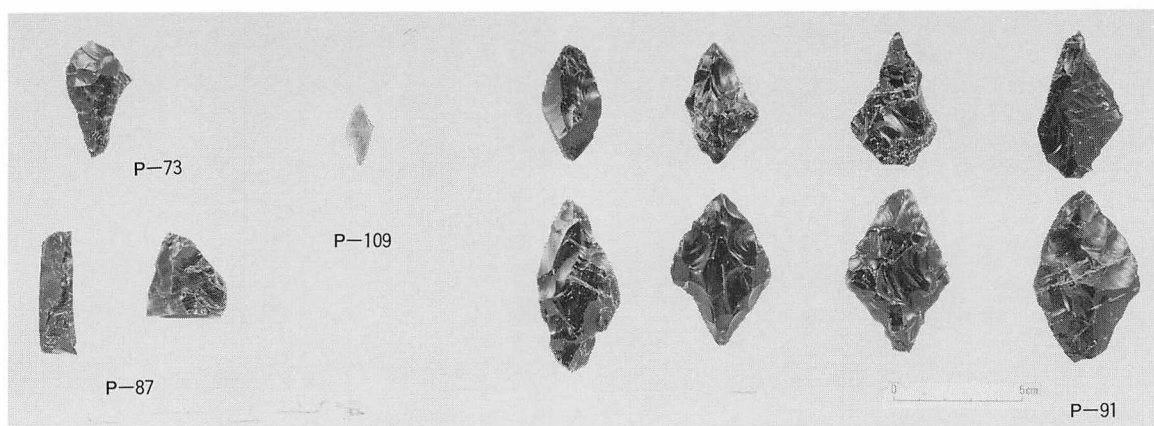


15 P-104完掘 (E→W)




16 土壇(中期)出土の石器(1)


図版Ⅲ-52



17 P-73、P-87、P-91、P-109出土の石器




18 土壌（中期）出土の石器(2)




19 土壙（中期）出土の土器(1)

図版Ⅲ-54







1 F-2・3検出状況 (SE→NW)




2 F-3セクション (S→N)



1 フレイク・チップ集中No. 2 (E→W)




1 TP-1完掘 (SE→NW)




1 S-1検出状況 (NE→SW)


図版Ⅲ-56



1 焼土（中期）出土の土器




2 焼土（中期）出土の石器




1 フレイク・チップ集中出土の土器

図版Ⅲ-58



1 H-35完掘 (SE→TW)




2 H-35出土の土器と石器



1 H-38完掘 (S→N)




2 H-38遺物出土状況 (SW→NE)




3 H-38出土の土器

図版Ⅲ-60



1 H-39・40完掘 (NW→SE)



2 H-39・40調査風景 (NW→SE)



3 H-40・39遺物出土状況 (SE→NW)




4 H-40完掘 (W→E)


図版Ⅲ-62



5 H-39遺物出土状況 (SE→NW)



6 H-39遺物出土状況 (SW→NE)




7 H-40石囲い炉跡セクション (W→E)




8 H-40炭化物出土状況 (SE→NW)




9 H-40 石囲い炉跡完掘 (SW→NE)



10 H-40遺物出土状況 (NE→SW) 11 H-40遺物出土状況 (SW→NE) 12 H-40遺物出土状況 (N→S)




13 H-39出土の石器




14 H-40出土の石器


図版Ⅲ-64



15 H-39出土の土器



16 H-40出土の土器(1)



17 H-40出土の土器(2)



1 H-41完掘 (SW→NE)



1 H-43完掘 (S→N)



2 H-43遺物出土状況 (S→N)



3 H-43出土の土器


図版Ⅲ-68



1 P-23完掘 (E→W)



2 P-23人骨出土状況 (E→W)



3 P-23出土の土器



4 P-38完掘 (N→S)



5 P-122完掘 (E→W)



6 P-122セクション (S→N)




1 H-7・8完掘 (NE→SW)



3 HP-6 (H-8) 完掘 (NE→SW)



2 HP-1 (H-7) 完掘 (NE→SW)




4 HP-6 (H-8) セクション (NW→SE)


図版Ⅲ-70



1 H-20完掘 (SW→NE)




2 H-20 F-1セクション (NE→SW)



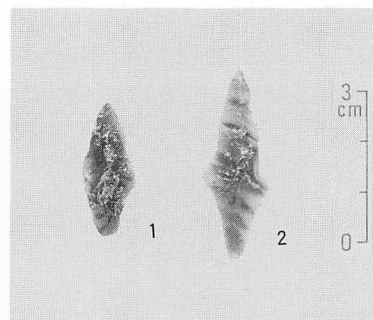
3 H-20出土の土器



1 H-45完掘 (N→S)



2 H-45セクション (NW→SE)



3 H-45出土の石器



1 P-16・17・18完掘 (E→W)




2 P-16・17・19遺物出土状況 (SE→NW)


図版Ⅲ-72



3 P-20遺物出土状況 (NE→SW)




4 P-20セクション (W→E)




5 P-20セクション (W→E)




6 P-22完掘 (W→E)



7 P-22セクション (NW→SE)




8 P-29完掘 (NW→SE)



9 P-35完掘 (E→W)



10 P-37完掘 (SE→NW)



11 P-39完掘 (S→N)



12 P-40・41完掘 (E→W)



13 P-42・43・44・45完掘 (NE→SW)



14 P-42・43・44・45遺物出土状況 (NE→SW)


図版Ⅲ-74



15 P-42・43・44遺物出土状況 (NE→SW)



16 P-102完掘 (SW→NE)




19 P-102完掘 (SW→NE)



17 P-50・51完掘 (S→N)




18 P-50焼土と遺物出土状況 (NW→SE)




20 土壇（晩期）出土の土器(1)


図版Ⅲ-76



21 土壙（晩期）出土の土器(2)




22 土壙（晩期）出土の土器(3)




23 P-45出土の土器

図版Ⅲ-78



24 土壌（晩期）出土の石器(1)



25 土壌（晩期）出土の石器(2)




1 焼土面調査風景 (NE→SW)



2 F-5・6・7・14・8・9・10検出状況 (NW→SE)



3 F-43・19・18・33・29検出状況 (E→W)




4 F-9セクション (E→W)



5 F-31・45検出状況 (NW→SE)

図版III-80



6 焼土(晩期)出土の土器



7 焼土（晩期）出土の石器




1 動物の足跡(A) (W→E)



2 動物の足跡(B) (SW→NE)



1 SP-6（小ピット群）セクション（S→N）



2 SP-6出土の土器

(財)北海道埋蔵文化財センター調査報告第69集

美沢川流域の遺跡群 XIV

—新千歳空港建設用地内埋蔵文化財発掘調査報告書—

平成³27年3月27日 発行

編集 財団法人北海道埋蔵文化財センター

064 札幌市中央区南26条西11丁目

Tel (011)561-3131

印刷 富士プリント株式会社

064 札幌市中央区南16条西9丁目

Tel (011)531-4711

これは、北海道開発局札幌開発建設部の承認を得て増刷したものである。