

鵠 川 町

宮 戸 4 遺 跡

一日高自動車道厚真門別道路工事に伴う埋蔵文化財発掘調査報告書一

平成13年度

財団法人 北海道埋蔵文化財センター

鵜 川 町

宮 戸 4 遺 跡

一日高自動車道厚真門別道路工事に伴う埋蔵文化財発掘調査報告書一

平成13年度

財団法人 北海道埋蔵文化財センター



復元土器



剥片石器

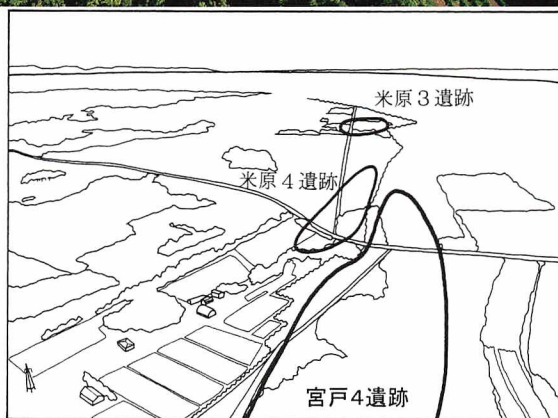


礫石器



遺跡周辺の空中写真

(1999年7月27日・室蘭開発建設部撮影)



遺跡周辺で見られるサクラソウ



『蝦夷図』(部分、「シモムカワ」周辺) 「ライバデン」「イウモツベ」などが読み取れる

例 言

1. 本書は、平成13年度に当センターが実施した、日高自動車道厚真門別建設工事に伴う、鷓川町宮戸4遺跡の埋蔵文化財発掘調査報告書である。
2. 本書の執筆は、第Ⅰ・Ⅱ章：西田 茂、第Ⅲ章：鎌田 望、第Ⅳ章：鎌田・芝田直人、第Ⅴ章：鎌田・芝田、第Ⅵ章：鎌田・芝田、第Ⅶ章：西田・芝田が担当し、鎌田が編集した。
3. 写真撮影は、現場においては、担当調査員が各自の責任において撮影し、柳瀬由佳が一括して写真整理を行なった。整理作業時の遺物撮影は、第1調査部第1調査課立川トマスと第2調査部第4調査課中山昭大の指導の下で柳瀬が行なった。
4. 調査報告終了後の出土遺物および記録類については鷓川町教育委員会が保管する。
5. 調査にあたっては下記の諸機関、各位からご指導ご協力をいただいた(順不同、敬称略)。

北海道教育委員会、鷓川町教育委員会、国土交通省北海道局室蘭開発建設部、社団法人北海道ウタリ協会鷓川支部 近森聖美、鷓川町四季の館まなびランド図書室 高地美穂子、鷓川町議会 山下与造、鷓川町汐見二区町内会 佐渡日出男、宮戸小学校・二宮小学校・田浦小学校・鷓川町高齢者大学の皆さん、苫小牧民報社 清水恵一、環境コンサルタント株式会社 芹澤祐二、株式会社野生生物総合研究所 富川 徹、酪農学園大学 村野紀雄、北海道大学 加藤博文、北海道開拓記念館 水島未記、北海道文化財保護協会 扇谷昌康、勇武津資料館 佐藤一夫、苫小牧市埋蔵文化財調査センター 吉田国吉・宮夫靖夫・工藤 肇・赤石慎三・兵藤千秋、苫小牧市役所 渡辺俊一・二階堂啓也・大泉博嗣・鈴木耕榮、門別町図書館郷土資料館 川内谷 修・橋本 晋、平取町教育委員会 米田秀喜・森岡健治・長田佳宏、静内町郷土館 藪中剛司・齋藤大朋、三石町教育委員会 小野寺 聡、えりも町教育委員会 中岡利泰、浦河町教育委員会 川内 基、伊達市教育委員会 大島直行・青野友哉、虻田町教育委員会 角田隆志、北広島市教育委員会 遠藤龍畝、恵庭市郷土博物館 大林千春、恵庭市教育委員会 上屋真一・松谷純一・森 秀之・佐藤幾子・長町章弘、千歳市サケのふるさと館 高橋 理、千歳市教育委員会 大谷敏三・田村俊之・松田淳子・豊田宏良・乾 哲也、深川市教育委員会 葛西智義、旭川市教育委員会 瀬川拓郎・友田哲弘、富良野市郷土館 杉浦重信・澤田 健、帯広百年記念館 北澤 実・山原敏郎・西沢千鶴、芽室町ふるさと歴史館 大橋 毅、浦幌町立博物館 後藤秀彦、小樽市教育委員会 青木 誠、余市町教育委員会 乾 芳宏、北檜山町教育委員会 谷岡康孝、シン技術コンサル株式会社 長谷川 徹・大島秀俊

記号等の説明

1. 遺構の表記は以下に示す記号を使用し、原則として確認順に番号を付した。

H：住居跡 TP：Tピット
F：焼土 FC：フレイク・チップ集中

2. 遺構図の方位は真北を示す。遺構平面図の+はグリッドライン交点で、傍らの名称記号は右下のグリッドを示している。遺構平面図の・小数字とセクションレベルは、標高(単位 m)である。

3. 遺構図の出土遺物は、下記の記号を使用した。

	床面	覆土		床面	覆土		床面	覆土
土器：	●	○	剝片石器：	▲	△	礫石器：	▼	▽
剝片：	■	□	礫・礫片：	◆	◇	その他：	★	☆

4. 遺構の最大規模は、「確認面での長軸長×短軸長／床(底)面での長軸長×短軸長／確認面からの最大深・最大厚(単位は m)」の順で記した。一部破壊されているものは現在長を()で示し、不明のものは-で示した。

5. 実測図の縮尺は原則として下記のとおりである。下記以外の図および、例外については図内にスケールを付して示した。

遺構 1：40 復元土器 1：4(ミニチュア土器 1：2)
土器拓本 1：3 剝片石器 1：2
礫石器 1：3 石斧 1：2
台石 1：4 土製品・石製品 1：2

6. 土層の表記は、基本土層についてはローマ数字で、遺構の層位についてはアラビア数字で示した。

7. 土層の色調は、『新版標準土色帖19版』(小山・竹原 1997)に従った。

8. 火山灰の略号は、『北海道の火山灰』(北海道火山灰命名委員会 1982)による。

9. 土器、石器、土製品、石製品の大きさは、「最大長×最大幅×最大厚」で記した。剝片石器、礫石器は機能部にこだわらず、長軸を長さ、短軸を幅、厚さは最大値を採用した。なお、実測図中でたたき痕はV-V、すり痕は| - |で範囲を表した。

目 次

口絵	
例言	
記号等の説明	
目次	
挿図目次	
表目次	
図版目次	
I 調査の概要	1
1 調査要項	1
2 調査体制	3
3 調査にいたる経緯	3
4 調査の概要	3
5 調査結果の概要	5
6 試掘調査について	8
7 本書の概要(特色)	13
8 調査日誌(抄録)	14
II 遺跡の位置と環境	16
1 位置と環境	16
(1) 位置	16
(2) 地形	16
(3) 50年前の地形図	18
(4) 砂礫層と降下火山灰	22
(5) 周辺の草花など	23
(6) 気候と風土	25
2 歴史的環境	26
(1) 鷓川(ムカワ)、井目戸(イモツペ)の語義	26
(2) ムカワの諸記録	28
(3) 古地図など	32
(4) 5万分の1地形図	32
III 鷓川町の遺跡	37
1 概要	37
2 鷓川下流左岸地域の遺跡	43
(1) 汐見の遺跡	43
(2) 宮戸の遺跡	48
(3) 米原の遺跡	54
3 鷓川下流右岸地域の遺跡	67
(1) 春日の遺跡	67
(2) 豊城の遺跡	69
(3) 二宮の遺跡	70

4	鷓川中流地域の遺跡	72
(1)	花岡の遺跡	72
(2)	生田の遺跡	76
(3)	有明の遺跡	80
(4)	旭岡の遺跡	80
IV	調査の方法、遺物の分類	81
1	調査区の設定と調査の方法	81
(1)	調査区(グリッド)の設定	81
(2)	調査の方法	81
2	土層の区分	85
3	遺物の分類	89
(1)	土器	89
(2)	石器等	90
(3)	土製品・石製品	90
(4)	自然遺物	90
V	遺構とその遺物	91
1	概要	91
2	住居跡	94
3	Tピット	96
4	焼土	109
5	フレイク・チップ集中	119
VI	包含層の遺物	123
1	土器	123
(1)	縄文時代早期の土器	124
(2)	縄文時代前期の土器	177
(3)	縄文時代中期の土器	179
(4)	縄文時代後・晩期の土器	183
(5)	擦文時代の土器	183
2	石器	205
(1)	剥片石器	216
(2)	磨製石器	227
(3)	礫石器	227
3	土製品・石製品	243
(1)	土製品	243
(2)	石製品	244
VII	成果と問題点	245
1	宮戸4遺跡のTピットについて	245
2	アイヌ語地名のイモツペについて	251

写真図版

引用・参考文献

報告書抄録

挿 図 目 次

I 調査の概要

- 図 I - 1 - 1 鷓川町の位置と遺跡位置図 … 1
- 図 I - 1 - 2 日高自動車道と
宮戸 4 遺跡の位置 …… 2
- 図 I - 4 - 1 年度別調査範囲と
周辺の地形 …… 4
- 図 I - 5 - 1 遺構位置図 …… 6
- 図 I - 6 - 1 試掘溝位置図(7月) …… 8
- 図 I - 6 - 2 土層柱状図(7月) …… 9
- 図 I - 6 - 3 試掘溝位置図(10月) …… 10
- 図 I - 6 - 4 土層柱状図(10月) …… 11
- 図 I - 6 - 5 樹林部分の試掘調査
により出土した遺物 …… 12
- 図 I - 6 - 6 樹林部分の試掘調査 …… 13

II 遺跡の位置と環境

- 図 II - 1 - 1 遺跡位置図 …… 17
- 図 II - 1 - 2 50年前の地形図(1) …… 19
- 図 II - 1 - 3 50年前の地形図(2) …… 20
- 図 II - 1 - 4 50年前の地形図(3) …… 21
- 図 II - 1 - 5 砂礫層とシコツ火砕流
堆積物の堆積概念図 …… 22
- 図 II - 1 - 6 サクラソウと降下火山灰 …… 23
- 図 II - 1 - 7 鷓川、河口域の流路変化 …… 25
- 図 II - 2 - 1 「シモムカワ」周辺の地名 …… 27
- 図 II - 2 - 2 5万分の1地形図(1) …… 29
- 図 II - 2 - 3 5万分の1地形図(2) …… 31
- 図 II - 2 - 4 5万分の1地形図(3) …… 33
- 図 II - 2 - 5 5万分の1地形図(4) …… 35
- 図 II - 2 - 6 5万分の1地形図(5) …… 36

III 鷓川町の遺跡

- 図 III - 1 - 1 大正10年の地形図 …… 40
- 図 III - 1 - 2 鷓川町の遺跡分布図 …… 41・42
- 図 III - 2 - 1 汐見・宮戸・米原の
遺跡分布図 …… 43
- 図 III - 2 - 2 鷓川盛土墳墓群の遺物(1) …… 44
- 図 III - 2 - 3 鷓川盛土墳墓群の遺物(2) …… 45
- 図 III - 2 - 4 トンニトイ遺跡・汐見 2 遺跡
の遺物 …… 46

- 図 III - 2 - 5 柏山遺跡の遺物 …… 47
- 図 III - 2 - 6 宮戸遺跡・米原の遺物 …… 48
- 図 III - 2 - 7 宮戸 3 遺跡の遺構 …… 49
- 図 III - 2 - 8 宮戸 3 遺跡の遺物(1) …… 50
- 図 III - 2 - 9 宮戸 3 遺跡の遺物(2) …… 51
- 図 III - 2 - 10 米原 4 遺跡 A 地区の
遺構と遺物 …… 52
- 図 III - 2 - 11 米原 4 遺跡 A 地区の遺物 …… 53
- 図 III - 2 - 12 米原 4 遺跡 B 地区 H - 1 … 54
- 図 III - 2 - 13 米原 4 遺跡 B 地区
H - 1 の遺物(1) …… 55
- 図 III - 2 - 14 米原 4 遺跡 B 地区
H - 1 の遺物(2) …… 56
- 図 III - 2 - 15 米原 4 遺跡 B 地区
H - 4 とその遺物 …… 57
- 図 III - 2 - 16 米原 4 遺跡 B 地区の遺物(1) … 58
- 図 III - 2 - 17 米原 4 遺跡 B 地区の遺物(2) … 59
- 図 III - 2 - 18 米原 3 遺跡
H - 1 とその遺物 …… 60
- 図 III - 2 - 19 米原 3 遺跡
H - 2 とその遺物 …… 61
- 図 III - 2 - 20 米原 3 遺跡の遺物(1) …… 62
- 図 III - 2 - 21 米原 3 遺跡の遺物(2) …… 63
- 図 III - 2 - 22 米原 3 遺跡の遺物(3) …… 64
- 図 III - 2 - 23 米原 3 遺跡
(鷓川町教委調査地点)の
遺構、遺物(1) …… 65
- 図 III - 2 - 24 米原 3 遺跡
(鷓川町教委調査地点)の
遺物(2) …… 66
- 図 III - 3 - 1 春日・豊城・二宮
の遺跡分布図 …… 68
- 図 III - 3 - 2 春日遺跡・モイベツ遺跡
・パンヤケラ遺跡・豊城 2 遺跡
・上カーナイ・藤高沼遺跡の
遺物 …… 69
- 図 III - 3 - 3 二宮遺跡の遺物 …… 71
- 図 III - 4 - 1 花岡・生田・有明

	の遺跡分布図 ……………	73			
図Ⅲ-4-2	花岡1遺跡の遺物(1) ……………	74	図Ⅴ-5-1	FC-1 ……………	120
図Ⅲ-4-3	花岡1遺跡の遺物(2) ……………	75	図Ⅴ-5-2	FC-1出土の遺物 ……………	121
図Ⅲ-4-4	花岡3遺跡・オルイカチャシ ・ルベシナイ遺跡の遺物 ……	76	Ⅵ 包含層の遺物		
図Ⅲ-4-5	パンケニウキナイ1遺跡 ・パンケニウキナイ2遺跡 ・ニクトンナイ1遺跡 ・ニクトンナイ2遺跡 ・パンケニウキナイ遺跡 ・ピタルシナイ1遺跡 ・ピタルシナイ2遺跡の 遺物 ……………	77	図Ⅵ-1-1	包含層出土土器分布図(1) ……	124
図Ⅲ-4-6	パンケニウキナイ1遺跡の 遺物(1) ……………	78	図Ⅵ-1-2	包含層出土土器分布図(2) ……	125
図Ⅲ-4-7	パンケニウキナイ1遺跡の 遺物(2) ……………	79	図Ⅵ-1-3	包含層出土土器分布図(3) ……	126
Ⅳ 調査の方法、遺物の分類			図Ⅵ-1-4	包含層出土土器分布図(4) ……	127
図Ⅳ-1-1	調査区設定図 ……………	82	図Ⅵ-1-5	包含層出土土器分布図(5) ……	128
図Ⅳ-1-2	Ⅲ層上面地形図 ……………	83	図Ⅵ-1-6	包含層出土土器分布図(6) ……	129
図Ⅳ-1-3	最終面地形図 ……………	84	図Ⅵ-1-7	包含層出土土器分布図(7) ……	130
図Ⅳ-2-1	土層柱状図 ……………	85	図Ⅵ-1-8	包含層出土土器分布図(8) ……	131
図Ⅳ-2-2	メインセクション(1) ……	86	図Ⅵ-1-9	包含層出土土器分布図(9) ……	132
図Ⅳ-2-3	メインセクション(2) ……	87	図Ⅵ-1-10	包含層出土土器分布図(10) ……	133
図Ⅳ-2-4	メインセクション(3) ……	88	図Ⅵ-1-11	包含層出土土器分布図(11) ……	134
Ⅴ 遺構とその遺物			図Ⅵ-1-12	包含層出土土器分布図(12) ……	135
図Ⅴ-1-1	遺構位置図 ……………	92	図Ⅵ-1-13	包含層出土土器分布図(13) ……	136
図Ⅴ-2-1	H-1とその遺物 ……………	95	図Ⅵ-1-14	包含層出土土器分布図(14) ……	137
図Ⅴ-3-1	TP-5・6 ……………	97	図Ⅵ-1-15	包含層出土土器分布図(15) ……	138
図Ⅴ-3-2	TP-7・8 ……………	99	図Ⅵ-1-16	包含層出土土器分布図(16) ……	139
図Ⅴ-3-3	TP-9・10 ……………	100	図Ⅵ-1-17	包含層出土土器分布図(17) ……	140
図Ⅴ-3-4	TP-11・12 ……………	101	図Ⅵ-1-18	包含層出土土器分布図(18) ……	141
図Ⅴ-3-5	TP-13・14 ……………	103	図Ⅵ-1-19	包含層出土土器分布図(19) ……	142
図Ⅴ-3-6	TP-15・16 ……………	105	図Ⅵ-1-20	包含層出土土器分布図(20) ……	143
図Ⅴ-3-7	TP-17 ……………	106	図Ⅵ-1-21	包含層出土土器分布図(21) ……	144
図Ⅴ-3-8	Tピット出土の遺物 ……	107	図Ⅵ-1-22	包含層出土土器分布図(22) ……	145
図Ⅴ-4-1	F-1～8 ……………	110	図Ⅵ-1-23	包含層出土土器分布図(23) ……	146
図Ⅴ-4-2	F-9～18 ……………	112	図Ⅵ-1-24	包含層出土土器分布図(24) ……	147
図Ⅴ-4-3	F-19～26 ……………	114	図Ⅵ-1-25	包含層出土土器分布図(25) ……	148
図Ⅴ-4-4	焼土出土の遺物 ……………	117	図Ⅵ-1-26	包含層出土土器分布図(26) ……	149
			図Ⅵ-1-27	包含層出土土器分布図(27) ……	150
			図Ⅵ-1-28	包含層出土土器分布図(28) ……	151
			図Ⅵ-1-29	包含層出土土器分布図(29) ……	152
			図Ⅵ-1-30	包含層出土土器分布図(30) ……	153
			図Ⅵ-1-31	包含層出土土器分布図(31) ……	154
			図Ⅵ-1-32	包含層出土土器分布図(32) ……	155
			図Ⅵ-1-33	包含層出土土器分布図(33) ……	156
			図Ⅵ-1-34	包含層出土土器分布図(34) ……	157
			図Ⅵ-1-35	包含層出土土器分布図(35) ……	158
			図Ⅵ-1-36	包含層出土土器分布図(36) ……	159
			図Ⅵ-1-37	包含層出土土器分布図(37) ……	160

図VI-1-38	包含層出土の土器(1)	161
図VI-1-39	包含層出土の土器(2)	162
図VI-1-40	包含層出土の土器(3)	163
図VI-1-41	包含層出土の土器(4)	164
図VI-1-42	包含層出土の土器(5)	165
図VI-1-43	包含層出土の土器(6)	166
図VI-1-44	包含層出土の土器(7)	168
図VI-1-45	包含層出土の土器(8)	170
図VI-1-46	包含層出土の土器(9)	172
図VI-1-47	包含層出土の土器(10)	174
図VI-1-48	包含層出土の土器(11)	175
図VI-1-49	包含層出土の土器(12)	176
図VI-1-50	包含層出土の土器(13)	178
図VI-1-51	包含層出土の土器(14)	180
図VI-1-52	包含層出土の土器(15)	182
図VI-1-53	包含層出土の土器(16)	184
図VI-2-1	包含層出土石器分布図(1)	206
図VI-2-2	包含層出土石器分布図(2)	207
図VI-2-3	包含層出土石器分布図(3)	208
図VI-2-4	包含層出土石器分布図(4)	209
図VI-2-5	包含層出土石器分布図(5)	210
図VI-2-6	包含層出土石器分布図(6)	211
図VI-2-7	包含層出土石器分布図(7)	212

図VI-2-8	包含層出土石器分布図(8)	213
図VI-2-9	包含層出土石器分布図(9)	214
図VI-2-10	包含層出土石器分布図(10)	215
図VI-2-11	包含層出土の石器(1)	218
図VI-2-12	包含層出土の石器(2)	219
図VI-2-13	包含層出土の石器(3)	220
図VI-2-14	包含層出土の石器(4)	221
図VI-2-15	包含層出土の石器(5)	222
図VI-2-16	包含層出土の石器(6)	224
図VI-2-17	包含層出土の石器(7)	225
図VI-2-18	包含層出土の石器(8)	226
図VI-2-19	包含層出土の石器(9)	228
図VI-2-20	包含層出土の石器(10)	229
図VI-2-21	包含層出土の石器(11)	230
図VI-2-22	包含層出土の石器(12)	231
図VI-2-23	包含層出土の石器(13)	232
図VI-2-24	包含層出土の石器(14)	234
図VI-3-1	包含層出土の土製品・石製品	243

VII 成果と問題点

図VII-1-1	Tピットの形態分類模式	245
図VII-1-2	Tピット配列図	247
図VII-1-3	イモツペ川流域の 遺跡群	249・250

表 目 次

<p>I 調査の概要</p> <p>表 I - 5 - 1 遺構数一覧 …………… 7</p> <p>表 I - 5 - 2 出土遺物一覧 …………… 7</p> <p>III 鷓川町の遺跡</p> <p>表 III - 1 - 1 鷓川町の遺跡一覧(1) …………… 38</p> <p>表 III - 1 - 2 鷓川町の遺跡一覧(2) …………… 39</p> <p>V 遺構とその遺物</p> <p>表 V - 1 - 1 検出遺構一覧 …………… 93</p> <p>表 V - 2 - 1 H - 1 出土遺物一覧 …………… 95</p> <p>表 V - 2 - 2 H - 1 掲載遺物一覧(1)土器 … 95</p> <p>表 V - 2 - 3 H - 1 掲載遺物一覧(2)石器 … 95</p> <p>表 V - 3 - 1 Tピット掲載遺物一覧</p> <p style="padding-left: 2em;">(1)土器 ……………107</p> <p>表 V - 3 - 2 Tピット掲載遺物一覧</p> <p style="padding-left: 2em;">(2)石器 ……………108</p> <p>表 V - 3 - 3 Tピット出土遺物一覧 ……………108</p> <p>表 V - 4 - 1 焼土掲載遺物一覧</p> <p style="padding-left: 2em;">(1)土器 ……………117</p> <p>表 V - 4 - 2 焼土掲載遺物一覧</p> <p style="padding-left: 2em;">(2)石器 ……………117</p> <p>表 V - 4 - 3 焼土出土遺物一覧 ……………118</p> <p>表 V - 5 - 1 フレイク・チップ集中</p> <p style="padding-left: 2em;">出土遺物一覧 ……………120</p> <p>表 V - 5 - 2 フレイク・チップ集中</p> <p style="padding-left: 2em;">掲載遺物一覧(1)土器 ……………122</p> <p>表 V - 5 - 3 フレイク・チップ集中</p> <p style="padding-left: 2em;">掲載遺物一覧(2)石器 ……………122</p> <p>VI 包含層の遺物</p> <p>表 VI - 1 - 1 層別別出土土器一覧 ……………123</p> <p>表 VI - 1 - 2 包含層掲載土器一覧(1) ……………185</p> <p>表 VI - 1 - 3 包含層掲載土器一覧(2) ……………186</p>	<p>表 VI - 1 - 4 包含層掲載土器一覧(3) ……………187</p> <p>表 VI - 1 - 5 包含層掲載土器一覧(4) ……………188</p> <p>表 VI - 1 - 6 包含層掲載土器一覧(5) ……………189</p> <p>表 VI - 1 - 7 包含層掲載土器一覧(6) ……………190</p> <p>表 VI - 1 - 8 包含層掲載土器一覧(7) ……………191</p> <p>表 VI - 1 - 9 包含層掲載土器一覧(8) ……………192</p> <p>表 VI - 1 - 10 包含層掲載土器一覧(9) ……………193</p> <p>表 VI - 1 - 11 包含層掲載土器一覧(10) ……………194</p> <p>表 VI - 1 - 12 包含層掲載土器一覧(11) ……………195</p> <p>表 VI - 1 - 13 包含層掲載土器一覧(12) ……………196</p> <p>表 VI - 1 - 14 包含層掲載土器一覧(13) ……………197</p> <p>表 VI - 1 - 15 包含層掲載土器一覧(14) ……………198</p> <p>表 VI - 1 - 16 包含層掲載土器一覧(15) ……………199</p> <p>表 VI - 1 - 17 包含層掲載土器一覧(16) ……………200</p> <p>表 VI - 1 - 18 包含層掲載土器一覧(17) ……………201</p> <p>表 VI - 1 - 19 包含層掲載土器一覧(18) ……………202</p> <p>表 VI - 1 - 20 包含層掲載土器一覧(19) ……………203</p> <p>表 VI - 1 - 21 包含層掲載土器一覧(20) ……………204</p> <p>表 VI - 2 - 1 層別別出土石器等一覧 ……………205</p> <p>表 VI - 2 - 2 包含層掲載石器一覧(1) ……………235</p> <p>表 VI - 2 - 3 包含層掲載石器一覧(2) ……………236</p> <p>表 VI - 2 - 4 包含層掲載石器一覧(3) ……………237</p> <p>表 VI - 2 - 5 包含層掲載石器一覧(4) ……………238</p> <p>表 VI - 2 - 6 包含層掲載石器一覧(5) ……………239</p> <p>表 VI - 2 - 7 包含層掲載石器一覧(6) ……………240</p> <p>表 VI - 2 - 8 包含層掲載石器一覧(7) ……………241</p> <p>表 VI - 2 - 9 包含層掲載石器一覧(8) ……………242</p> <p>表 VI - 3 - 1 土製品一覧 ……………244</p> <p>表 VI - 3 - 2 石製品一覧 ……………244</p> <p>VII 成果と問題点</p> <p>表 VII - 1 - 1 Tピット属性一覧表 ……………246</p>
--	---

図版目次

- 図版 1 1 遺跡遠景(田浦地区・高速道路の工事中盛土より、北西から)
2 遺跡遠景(道々鷓川・穂別線と町道米原1号線の合流点より、東から)
3 遺跡遠景(鷓川左岸堤防より、西から)
- 図版 2 1 調査風景(斜面部分、南東から)
2 調査風景(斜面部分、南から)
- 図版 3 1 調査風景(斜面部分の地形測量、北から)
2 調査風景(斜面部分、北西から)
3 調査風景(南から)
4 作業風景(作業用道路整備、西から)
5 出勤風景(西から)
- 図版 4 1 調査風景(平坦部分、南西から)
2 調査風景(平坦部分、大雨の後、北西から)
- 図版 5 1 調査風景(宮戸3遺跡、土層確認調査、北西から)
2 土層断面(宮戸3遺跡、南西から)
3 土層断面(宮戸3遺跡、Ⅷ層中の腐植部分、南西から)
- 図版 6 1 調査風景(平坦部分試掘調査、南東から)
2 調査風景(平坦部分試掘調査、北から)
3 遺物出土状況(平坦部分・M)
4 調査風景(斜面部分試掘調査、北から)
5 遺物出土状況(斜面部分・T)
- 図版 7 1 斜面部分完掘状況(北から)
2 平坦部分完掘状況(南から)
3 土層断面(斜面部分、Y11~13、東から)
4 土層断面(平坦部分、M22、南から)
- 図版 8 1 土嚢集積状況(南から)
2 土嚢集積状況(東から)
3 イモッペ川の氾濫による町道米原2線の冠水状況(南から)
4 常時のイモッペ川と土嚢(南東から)
5 氾濫時のイモッペ川と土嚢(南東から)
- 図版 9 1 作業風景(次年度調査区保護、南から)
2 作業風景(浸透槽保護、南西から)
3 作業風景(簡易水道管保護、西から)
4 作業風景(簡易水道管保護、南東から)
- 図版10 1 遺跡見学(宮戸小学校)
2 遺跡見学(宮戸小学校)
3 遺跡見学(田浦小学校)
4 遺跡見学(田浦小学校)
5 遺跡見学(二宮小学校)
6 遺跡見学(鷓川町高齢者大学)
- 図版11 1 汐見2区集落と道指定史跡「鷓川盛土墳墓群」(珍川左岸堤防より、西から)
2 汐見2区集落(鷓川左岸堤防より、西から)
3 汐見2区集落(南東から)
4 汐見2区集落(北東から)
- 図版12 1 道指定史跡「鷓川盛土墳墓群」遠景(鷓川左岸堤防より、北西から)
2 鷓川盛土墳墓群 近景(珍川左岸堤防上流側より、北東から)
- 図版13 1 鷓川盛土墳墓群(北東から)
2 鷓川盛土墳墓群 標柱
3 鷓川盛土墳墓群 看板
4 八王子千人同心入植地(南から)
5 汐見3遺跡(東から)
- 図版14 1 トンニトイ遺跡(南西から)
2 ムレトイの丘(南西から)
3 トンニカ遺跡(東から)
4 チン川左岸1遺跡(南西から)
5 チン川左岸2遺跡(南から)
- 図版15 1 柏山遺跡 遠景(北西から)
2 柏山遺跡(西から)
3 柏山遺跡 標柱
4 チン川左岸1・2遺跡(柏山遺跡より、南東から)
- 図版16 1 花岡1遺跡 遠景(北東から)
2 オルイカチャシ跡(北から)
- 図版17 1 「オマンルパル」・春日遺跡 遠景(南から)

- | | | | | | |
|------|---|--------------------------------|------|---|-----------------------|
| | 2 | 春日遺跡(南東から) | | 2 | TP-11完掘(南から) |
| | 3 | 春日遺跡 標柱 | | 3 | TP-13検出状況(北から) |
| | 4 | 「萌別」標柱 | | 4 | TP-13土層断面(南から) |
| | 5 | モイベツ遺跡(南から) | | 5 | TP-13完掘(南から) |
| 図版18 | 1 | 「トコムの坂」(北から) | 図版27 | 1 | TP-12検出状況(南から) |
| | 2 | 「トコムの坂」標柱 | | 2 | TP-12土層断面(南から) |
| | 3 | 「オマンルパル」(「トコムの坂」より、南東から) | | 3 | TP-12調査状況(北から) |
| | | | | 4 | TP-12完掘(南から) |
| 図版19 | 1 | 「オマンルパル」 遠景(南西から) | 図版28 | 1 | TP-14土層断面(南東から) |
| | 2 | 「オマンルパル」(南西から) | | 2 | TP-14検出状況(南西から) |
| | 3 | 「オマンルパル」(南西から) | | 3 | TP-14調査状況(東から) |
| 図版20 | 1 | 豊城1・2・3遺跡 遠景(南西から) | | 4 | TP-14完掘(南から) |
| | 2 | 二宮遺跡へ続く二宮小学校の丘(南から) | 図版29 | 1 | TP-15土層断面(北東から) |
| | 3 | 正門脇に立てられた看板 | | 2 | TP-15検出状況(南西から) |
| | 4 | 二宮遺跡(南東から、遺物が出土した丘はすでに削平されている) | | 3 | TP-15調査状況(北から) |
| | | | | 4 | TP-15完掘(南東から) |
| 図版21 | 1 | H-1 検出状況(東から) | 図版30 | 1 | TP-16検出状況(南から) |
| | 2 | H-1 土層断面(東から) | | 2 | TP-16土層断面(南から) |
| | 3 | H-1 土層断面(南から) | | 3 | TP-16完掘(南から) |
| | 4 | H-1 完掘(東から) | | 4 | TP-18土層断面(北から) |
| | | | | 5 | TP-18今年度調査区内完掘(北西から) |
| 図版22 | 1 | TP-5 土層断面(東から) | 図版31 | 1 | TP-17土層断面(南から) |
| | 2 | TP-5 完掘(西から) | | 2 | TP-17完掘(南から) |
| | 3 | TP-6 土層断面(北から) | | 3 | TP-17墳底オーバーハング部分(北から) |
| | 4 | TP-6 完掘(南から) | | 4 | TP-18埋め戻し状況(北西から) |
| 図版23 | 1 | TP-7 土層断面(西から) | 図版32 | 1 | F-14検出状況(西から) |
| | 2 | TP-7 完掘(西から) | | 2 | F-14土層断面(南から) |
| | 3 | TP-8 土層断面(北西から) | | 3 | F-17・18検出状況(西から) |
| | 4 | TP-8 完掘(北西から) | | 4 | F-17土層断面(南西から) |
| 図版24 | 1 | TP-9 検出状況(南から) | | 5 | FC-1 検出状況(西から) |
| | 2 | TP-9 土層断面(南から) | 図版33 | 1 | 遺物出土状況(南から) |
| | 3 | TP-9・11調査状況(南東から) | | 2 | 遺物出土状況(北西から) |
| | 4 | TP-9 調査状況(南から) | | 3 | 遺物出土状況(Y19c、北東から) |
| | 5 | TP-9 完掘(南から) | | 4 | 遺物出土状況(T12c・d、北から) |
| 図版25 | 1 | TP-10検出状況(南西から) | 図版34 | 1 | 遺物出土状況(V17付近、南西から) |
| | 2 | TP-10土層断面(南西から) | | 2 | 遺物出土状況(V17d、南から) |
| | 3 | TP-10調査状況(南西から) | | 3 | 遺物出土状況(I13c、西から) |
| | 4 | TP-10完掘(南西から) | | 4 | 遺物出土状況(I13c、南東から) |
| | 5 | TP-10調査状況(南から) | | | |
| 図版26 | 1 | TP-11土層断面(南から) | | | |

	5	遺物出土状況(I 13c、南から)	図版45	1	包含層出土の土器(7)
図版35	1	遺構出土の土器	図版46	1	包含層出土の土器(8)
図版36	1	遺構出土の石器	図版47	1	包含層出土の土器(9)
	2	包含層出土の復元土器(図VI-1-38-1)	図版48	1	包含層出土の土器(10)
	3	包含層出土の復元土器(図VI-1-38-2)	図版49	1	包含層出土の土器(11)
図版37	1	包含層出土の復元土器(図VI-1-39-3)	図版50	1	包含層出土の土器(12)
	2	包含層出土の復元土器(図VI-1-39-4)	図版51	1	包含層出土の土器(13)
	3	包含層出土の復元土器(図VI-1-39-5)	図版52	1	包含層出土の土器(14)
	4	包含層出土の復元土器(図VI-1-40-9)	図版53	1	包含層出土の土器(15)
	5	包含層出土の復元土器(図VI-1-40-6)	図版54	1	包含層出土の土器(16)
	6	包含層出土の復元土器(図VI-1-40-7)	図版55	1	包含層出土の土器(17)
	7	包含層出土の復元土器(図VI-1-40-8)	図版56	1	包含層出土の土器(18)
図版38	1	包含層出土の復元土器(図VI-1-40-10)	図版57	1	包含層出土の土器(19)
	2	包含層出土の復元土器(図VI-1-41-11)	図版58	1	包含層出土の石器(1)
	3	包含層出土の復元土器(図VI-1-41-12)	図版59	1	包含層出土の石器(2)
	4	包含層出土の復元土器(図VI-1-41-13)	図版60	1	包含層出土の石器(3)
	5	包含層出土の土器(図VI-1-41-14)	図版61	1	包含層出土の石器(4)
図版39	1	包含層出土の土器(1)	図版62	1	包含層出土の石器(5)
図版40	1	包含層出土の土器(2)	図版63	1	包含層出土の石器(6)
図版41	1	包含層出土の土器(3)	図版64	1	包含層出土の石器(7)
図版42	1	包含層出土の土器(4)	図版65	1	包含層出土の石器(8)
図版43	1	包含層出土の土器(5)	図版66	1	包含層出土の石器(9)
図版44	1	包含層出土の土器(6)	図版67	1	包含層出土の石器(10)
				2	包含層出土の石器(11)
			図版68	1	包含層出土の石器(12)
			図版69	1	包含層出土の石器(13)
			図版70	1	包含層出土の石器(14)
			図版71	1	包含層出土の石器(15)
			図版72	1	包含層出土の石器(16)
			図版73	1	包含層出土の石器(17)
				2	包含層出土の土製品(円盤状土製品ほか、図VI-3-1-1~5・7)
				3	包含層出土の土製品(板状土偶、図VI-3-1-6)
				4	包含層出土の石製品(図VI-3-1-8)



1 遺跡遠景(田浦地区・高速道路の工事中盛土より、北西から)



2 遺跡遠景(道々鷓川・穂別線と町道米原1号線の合流点より、東から)



3 遺跡遠景(鷓川左岸堤防より、西から)



1 調査風景(斜面部分、南東から)



2 調査風景(斜面部分、南から)



1 調査風景(斜面部分の地形測量、北から)



2 調査風景(斜面部分、北西から)



3 調査風景(南から)



4 作業風景(作業用道路整備、西から)



5 出勤風景(西から)




1 調査風景(平坦部分、南西から)




2 調査風景(平坦部分、大雨の後、北西から)



1 調査風景(宮戸3遺跡、土層確認調査、北西から)



2 土層断面(宮戸3遺跡、南西から)



3 土層断面(宮戸3遺跡、VIII層中の腐植部分、南西から)



1 調査風景(平坦部分試掘調査、南東から)



2 調査風景(平坦部分試掘調査、北から)



3 遺物出土状況(平坦部分・M)




4 調査風景(斜面部分試掘調査、北から)



5 遺物出土状況(斜面部分・T)




1 斜面部分完掘状況(北から)



2 平坦部分完掘状況(南から)




3 土層断面(斜面部分、Y11~13、東から)



4 土層断面(平坦部分、M22、南から)



1 土嚢集積状況(南から)



2 土嚢集積状況(東から)




3 イモッペ川の氾濫による町道米原2線の冠水状況(南から)



4 常時のイモッペ川と土嚢(南東から)



5 氾濫時のイモッペ川と土嚢(南東から)



1 作業風景(次年度調査区保護、南から)



2 作業風景(浸透槽保護、南西から)



3 作業風景(簡易水道管保護、西から)



4 作業風景(簡易水道管保護、南東から)



1 遺跡見学(宮戸小学校)



2 遺跡見学(宮戸小学校)



3 遺跡見学(田浦小学校)




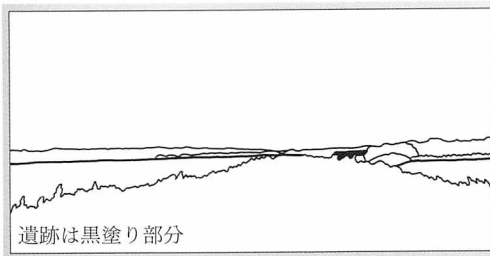
4 遺跡見学(田浦小学校)



5 遺跡見学(二宮小学校)



6 遺跡見学(鷓川町高齢者大学)



1 汐見2区集落と道指定史跡「鷗川盛土墳墓群」(珍川左岸堤防より、西から)




2 汐見2区集落(鷗川左岸堤防より、西から)




3 汐見2区集落(南東から)



4 汐見2区集落(北東から)



1 道指定史跡「鷓川盛土墳墓群」 遠景(鷓川左岸堤防より、北西から)



2 鷓川盛土墳墓群 近景(珍川左岸堤防上流側より、北東から)



1 鷓川盛土墳墓群(北東から)



2 鷓川盛土墳墓群 標柱



3 鷓川盛土墳墓群 看板




4 八王子千人同心入植地(南から)



5 汐見3遺跡(東から)

図版 14



1 トンニトイ遺跡(南西から)



2 ムレトイの丘(南西から)



3 トンニカ遺跡(東から)



4 チン川左岸 1 遺跡(南西から)



5 チン川左岸 2 遺跡(南から)



1 柏山遺跡 遠景(北西から)




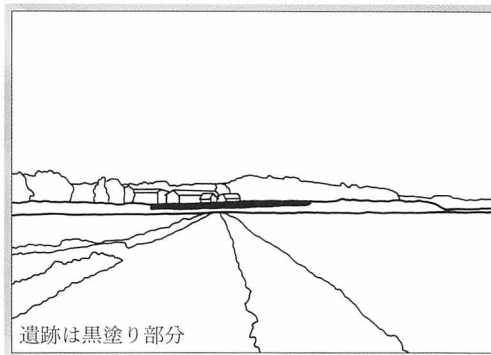
2 柏山遺跡(西から)




3 柏山遺跡 標柱



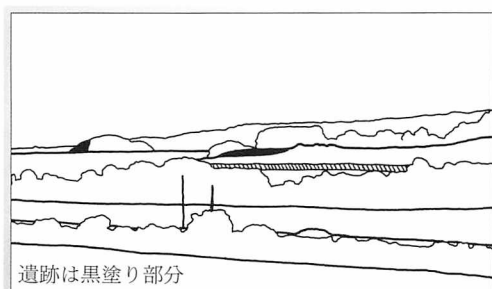
4 チン川左岸1・2遺跡(柏山遺跡より、南東から)



1 花岡1遺跡 遠景(北東から)



2 オルイカチャシ跡(北から)



1 「オマンルバル」・春日遺跡 遠景(南から)



2 春日遺跡(南東から)



3 春日遺跡 標柱



4 「萌別」標柱



5 モイベツ遺跡(南から)



1 「トコムの坂」(北から)



2 「トコムの坂」標柱



3 「オマンルパル」(「トコムの坂」より、南東から)



1 「オマンルパル」 遠景(南西から)



2 「オマンルパル」(南西から)



3 「オマンルパル」(南西から)



1 豊城1・2・3遺跡 遠景(南西から)




2 二宮遺跡へ続く二宮小学校の丘(南から)




3 正門脇に立てられた看板




4 二宮遺跡(南東から、遺物が出土した丘はすでに削平されている)



1 H-1 検出状況(東から)



2 H-1 土層断面(東から)




3 H-1 土層断面(南から)



4 H-1 完掘(東から)



1 TP-5 土層断面(東から)




2 TP-5 完掘(西から)



3 TP-6 土層断面(北から)



4 TP-6 完掘(南から)



1 TP-7 土層断面(西から)



2 TP-7 完掘(西から)



3 TP-8 土層断面(北西から)




4 TP-8 完掘(北西から)



1 TP-9 検出状況(南から)



2 TP-9 土層断面(南から)



3 TP-9・11調査状況(南東から)



4 TP-9 調査状況(南から)



5 TP-9 完掘(南から)




1 TP-10検出状況(南西から)



2 TP-10土層断面(南西から)



3 TP-10調査状況(南西から)



4 TP-10完掘(南西から)



5 TP-10調査状況(南から)



1 TP-11土層断面(南から)



2 TP-11完掘(南から)



3 TP-13検出状況(北から)



5 TP-13完掘(南から)



4 TP-13土層断面(南から)



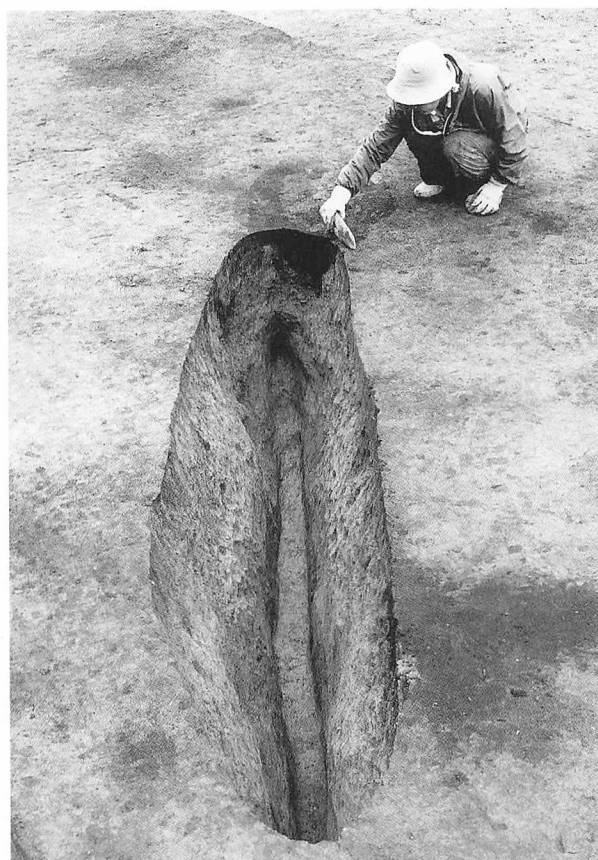
1 TP-12検出状況(南から)



2 TP-12土層断面(南から)




3 TP-12調査状況(北から)



4 TP-12完掘(南から)




1 TP-14土層断面(南東から)



2 TP-14検出状況(南西から)



3 TP-14調査状況(東から)



4 TP-14完掘(南から)



1 TP-15土層断面(北東から)



2 TP-15検出状況(南西から)



3 TP-15調査状況(北から)



4 TP-15完掘(南東から)



1 TP-16検出状況(南から)




3 TP-16完掘(南から)



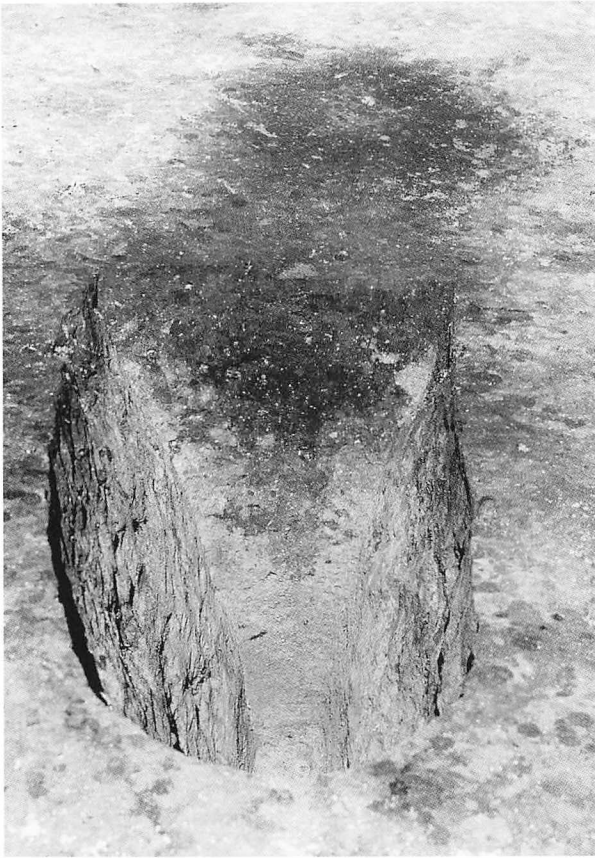
2 TP-16土層断面(南から)




5 TP-18今年度調査区内完掘(北西から)




4 TP-18土層断面(北から)




1 TP-17土層断面(南から)



2 TP-17完掘(南から)



4 TP-18埋め戻し状況(北西から)



3 TP-17坑底オーバーハング部分(北から)




1 F-14検出状況(西から)



2 F-14土層断面(南から)




3 F-17・18検出状況(西から)



4 F-17土層断面(南西から)




5 FC-1 検出状況(西から)



1 遺物出土状況(南から)



2 遺物出土状況(北西から)




3 遺物出土状況(Y19c、北東から)



4 遺物出土状況(T12c・d、北から)



1 遺物出土状況(V17付近、南西から)



2 遺物出土状況(V17d、南から)




3 遺物出土状況(I13c、西から)



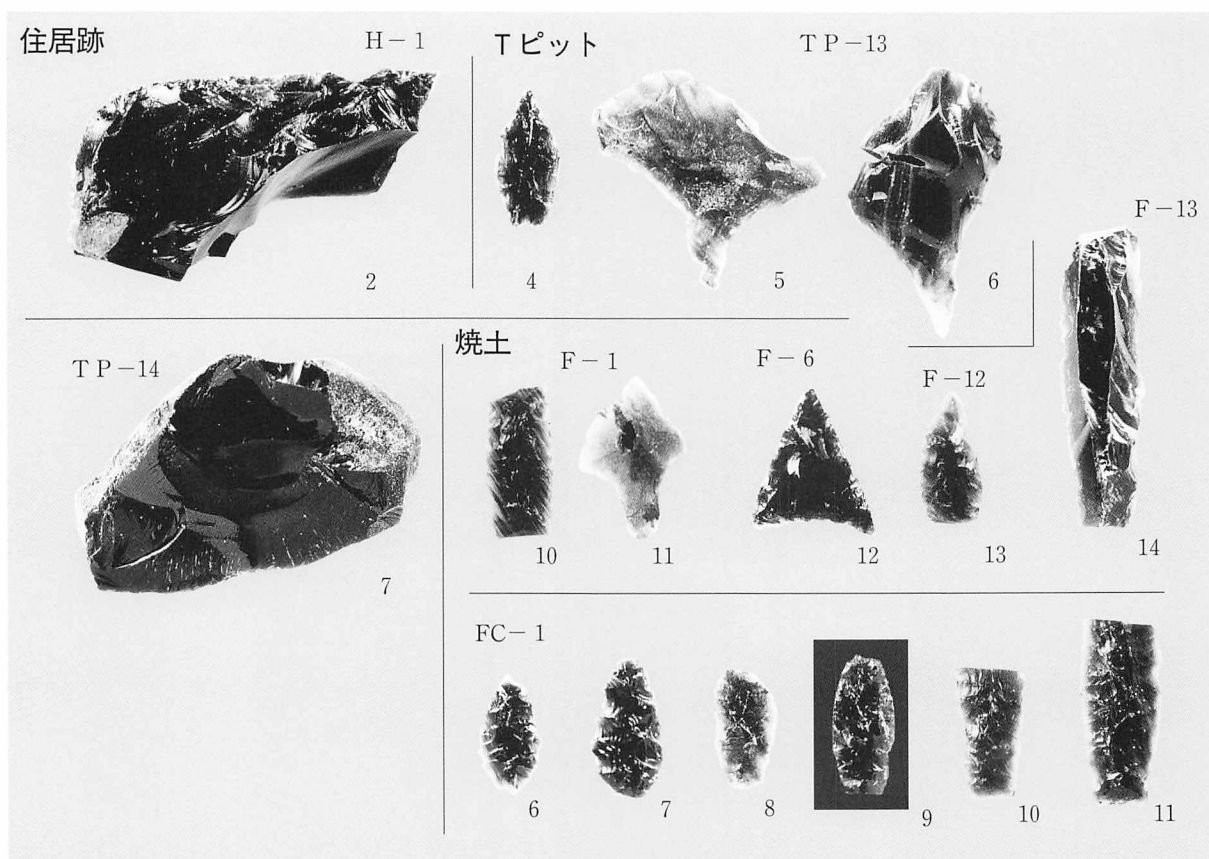
4 遺物出土状況(I13c、南東から)




5 遺物出土状況(I13c、南から)



1 遺構出土の土器




1 遺構出土の石器



2 包含層出土の復元土器(図VI-1-38-1)



3 包含層出土の復元土器(図VI-1-38-2)




1 包含層出土の復元土器(図VI-1-39-3)



2 包含層出土の復元土器(図VI-1-39-4)



3 包含層出土の復元土器(図VI-1-39-5)



4 包含層出土の復元土器(図VI-1-40-9)



5 包含層出土の復元土器(図VI-1-40-6)




6 包含層出土の復元土器(図VI-1-40-7)



7 包含層出土の復元土器(図VI-1-40-8)



1 包含層出土の復元土器(図VI-1-40-10)



2 包含層出土の復元土器(図VI-1-41-11)




4 包含層出土の復元土器(図VI-1-41-13)




3 包含層出土の復元土器(図VI-1-41-12)




5 包含層出土の土器(図VI-1-41-14)







1 包含層出土の土器(1)




1 包含層出土の土器(2)




1 包含層出土の土器(3)




1 包含層出土の土器(4)




1 包含層出土の土器(5)




1 包含層出土の土器(6)




1 包含層出土の土器(7)




1 包含層出土の土器(8)




1 包含層出土の土器(9)




1 包含層出土の土器(10)




1 包含層出土の土器(11)




1 包含層出土の土器(12)




1 包含層出土の土器(13)




1 包含層出土の土器(14)




1 包含層出土の土器(15)




1 包含層出土の土器(16)




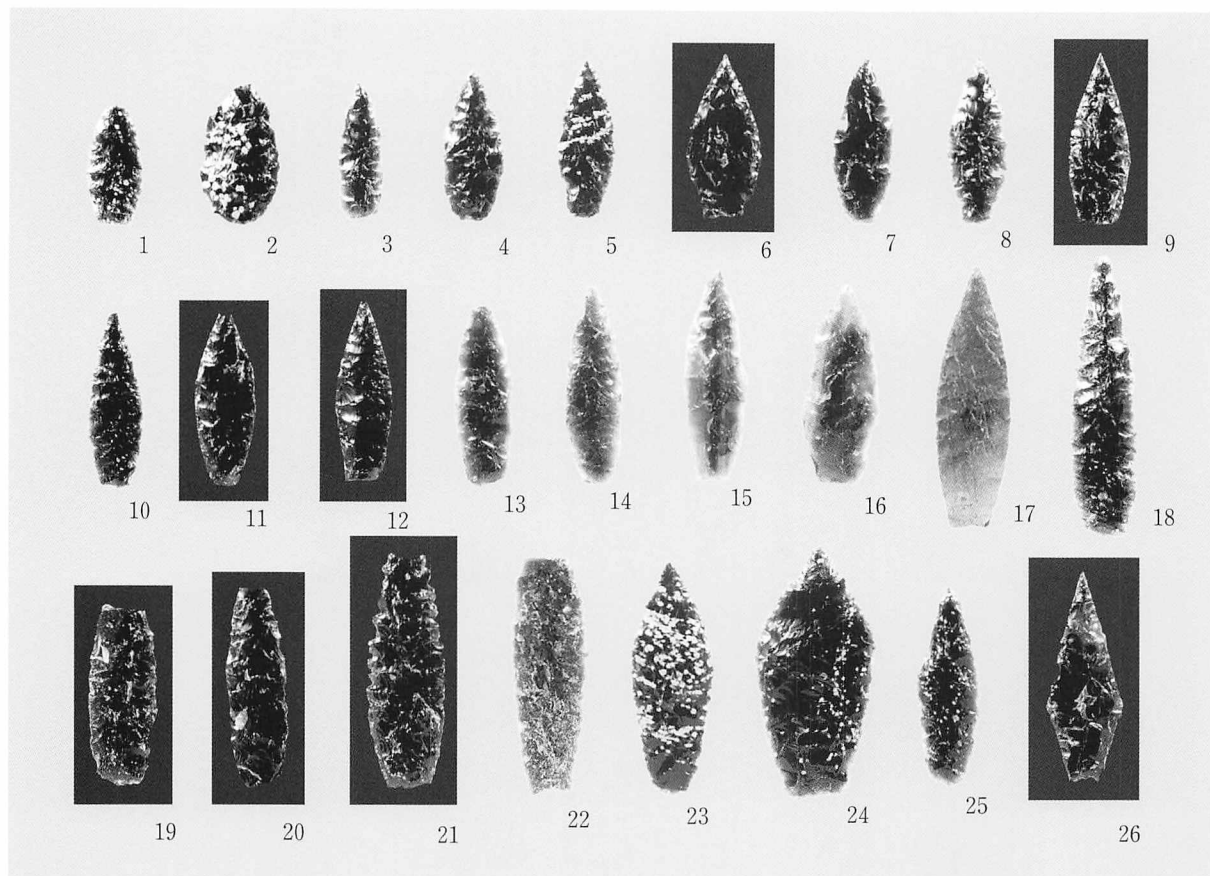
1 包含層出土の土器(17)





1 包含層出土の土器(18)





1 包含層出土の土器(19)



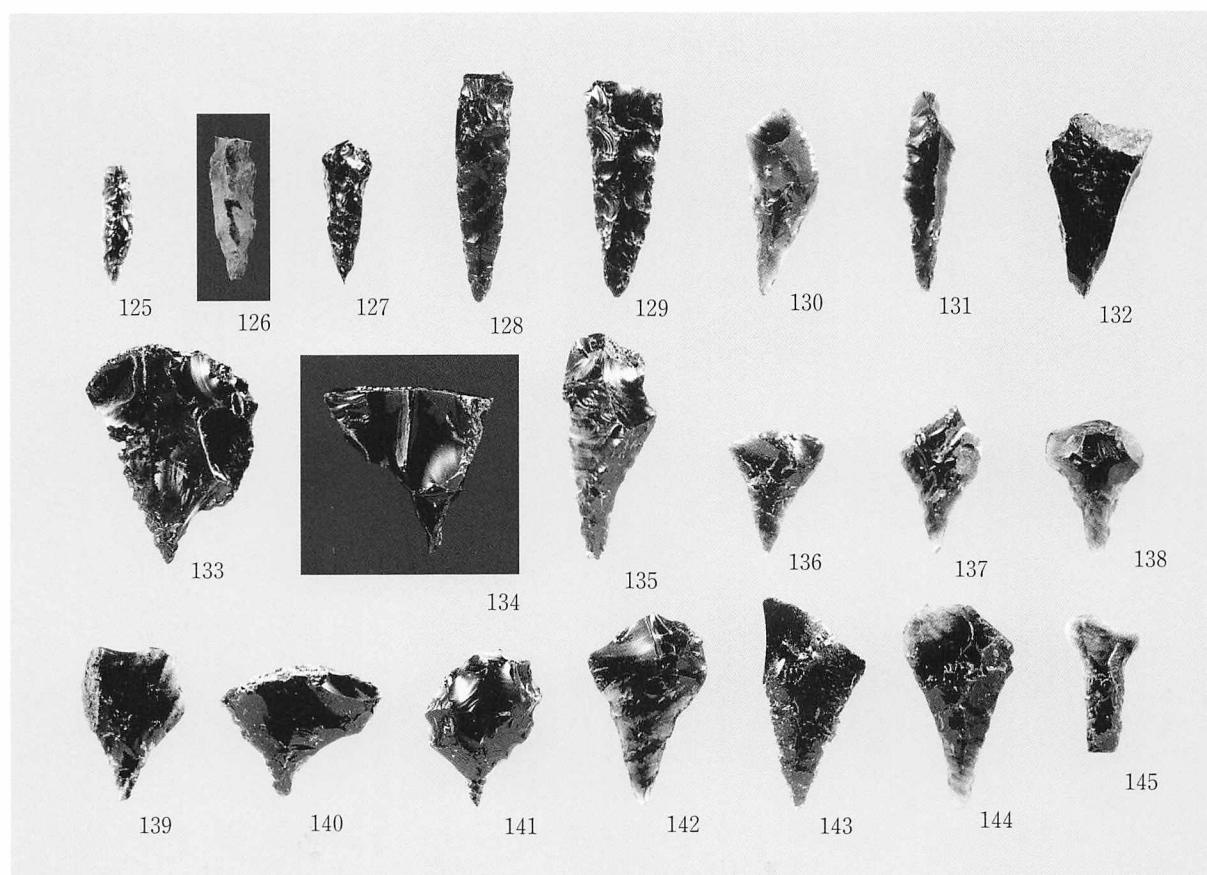

1 包含層出土の石器(1)



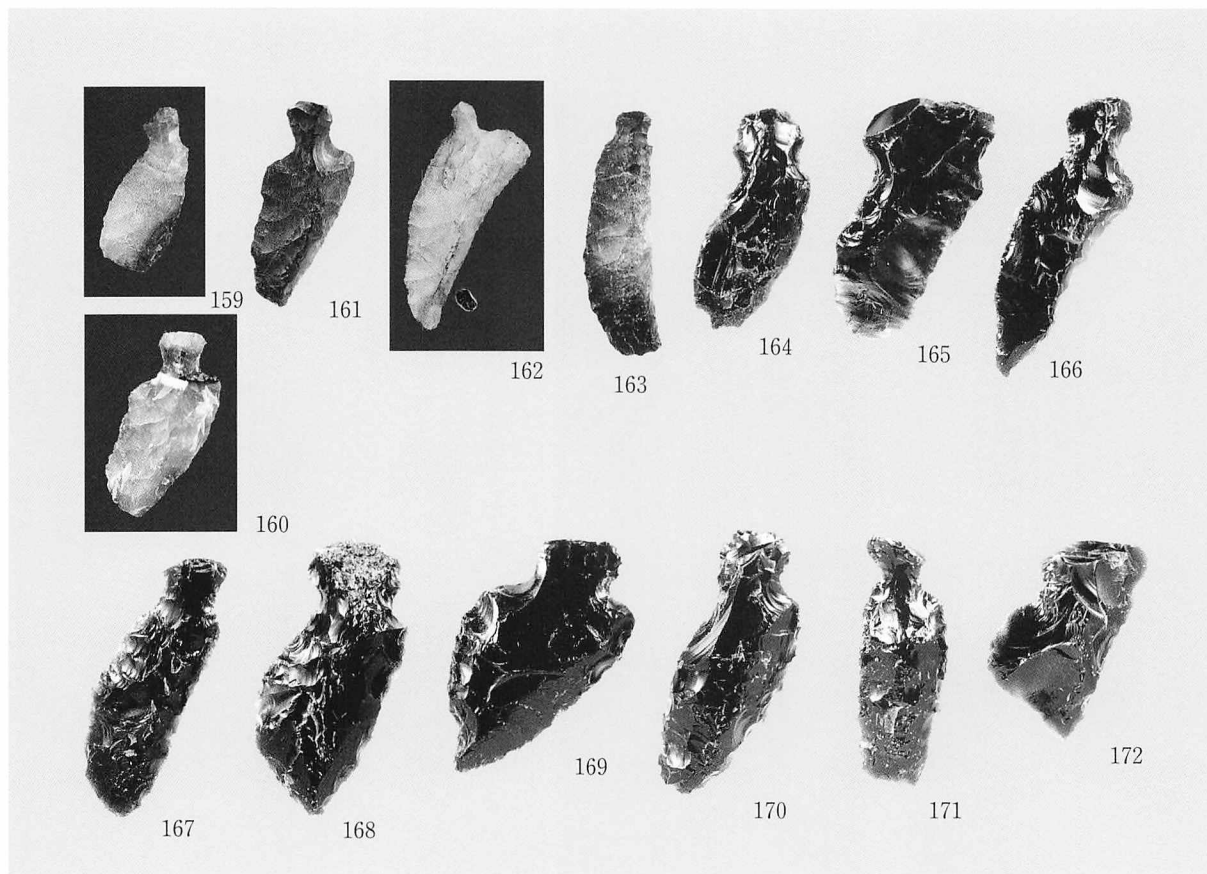
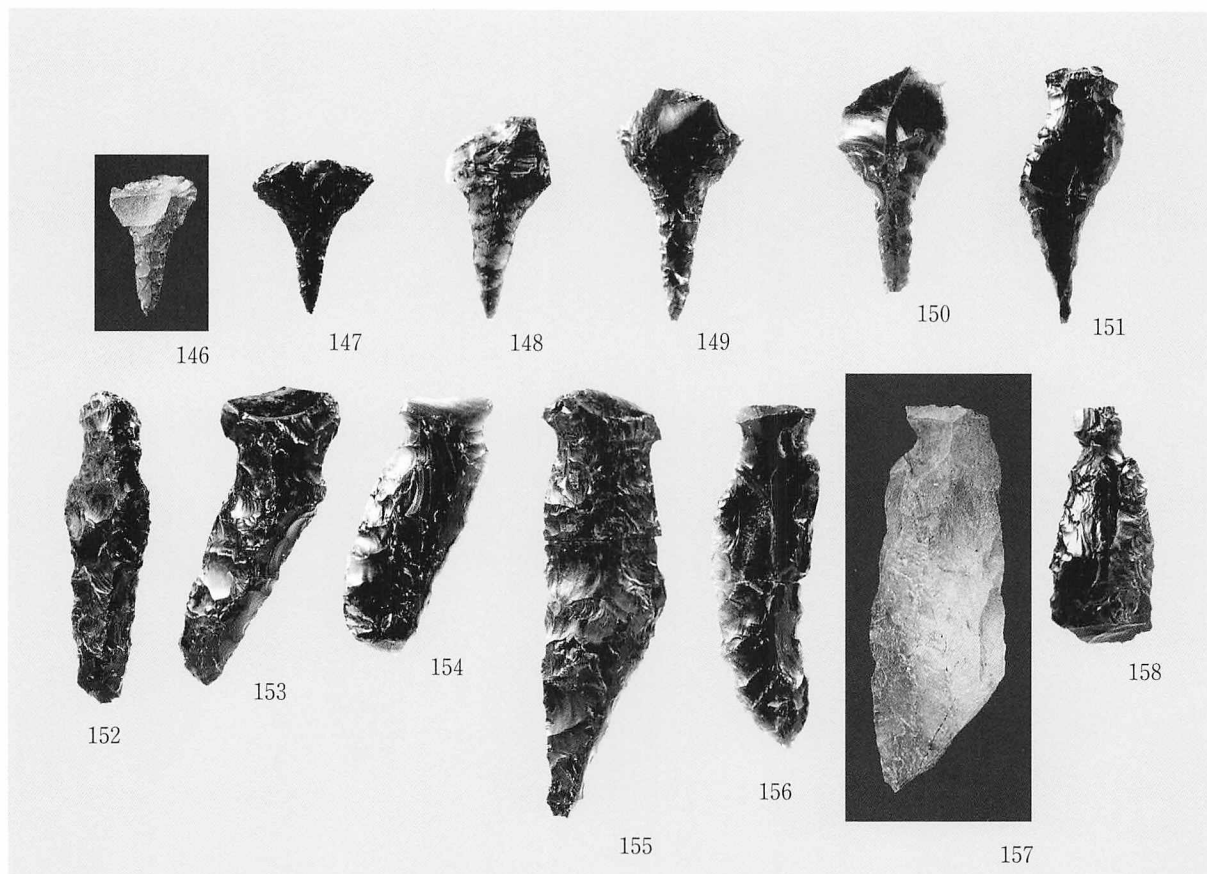
1 包含層出土の石器(2)



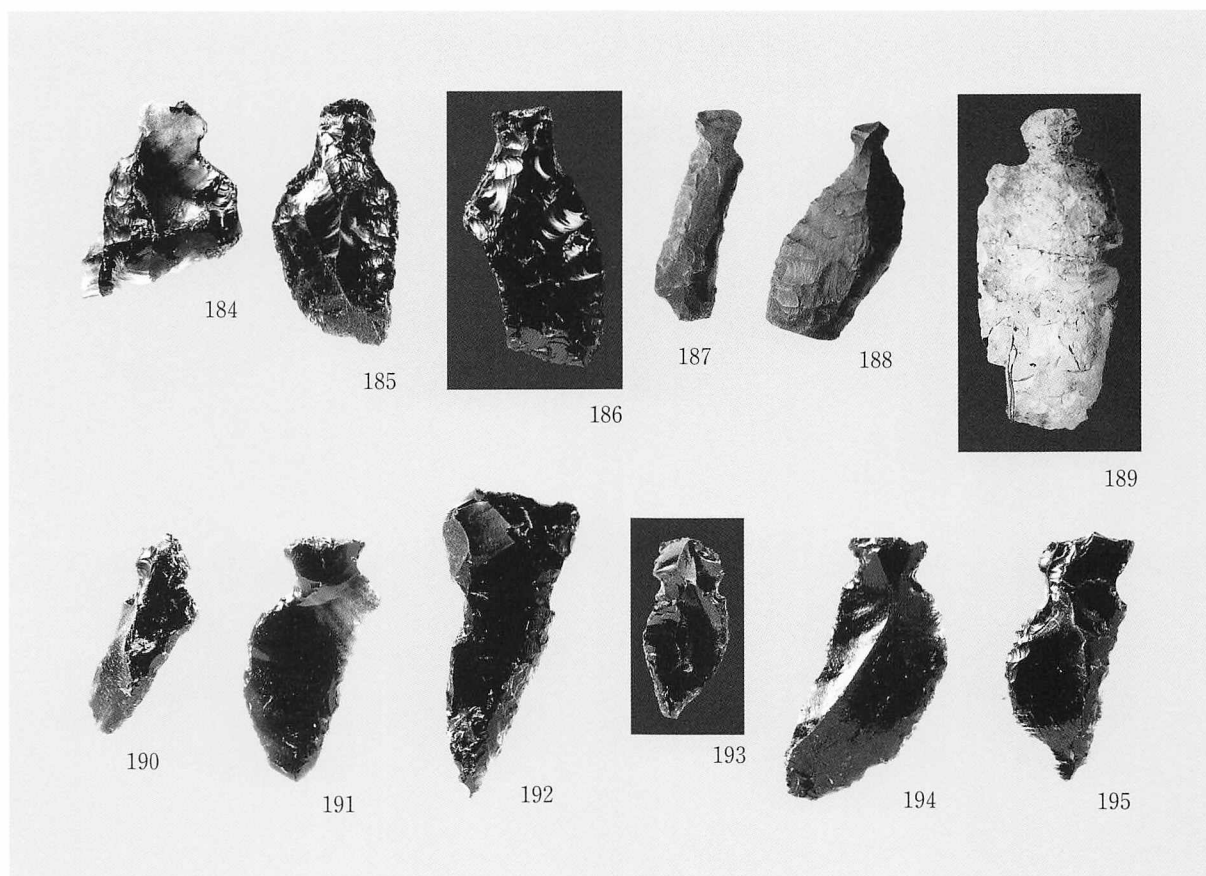
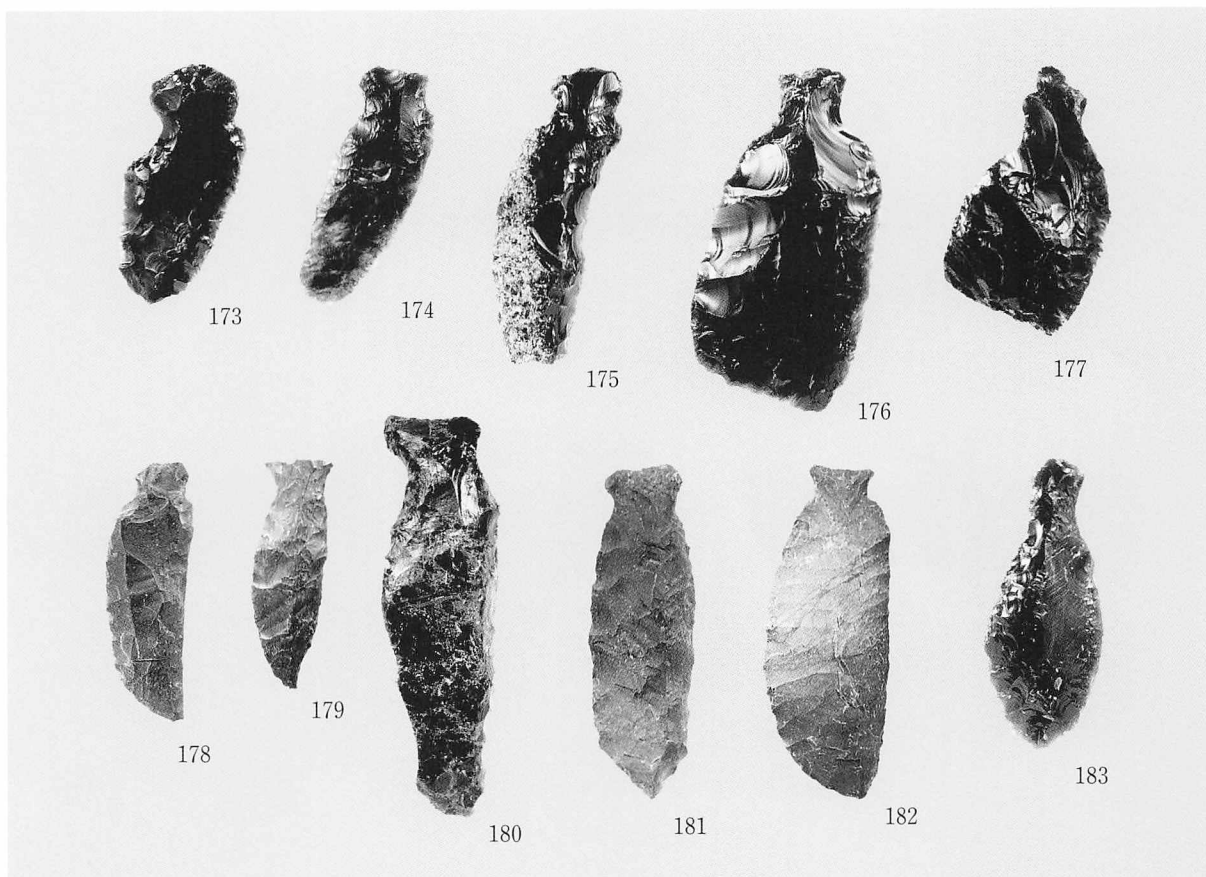
1 包含層出土の石器(3)




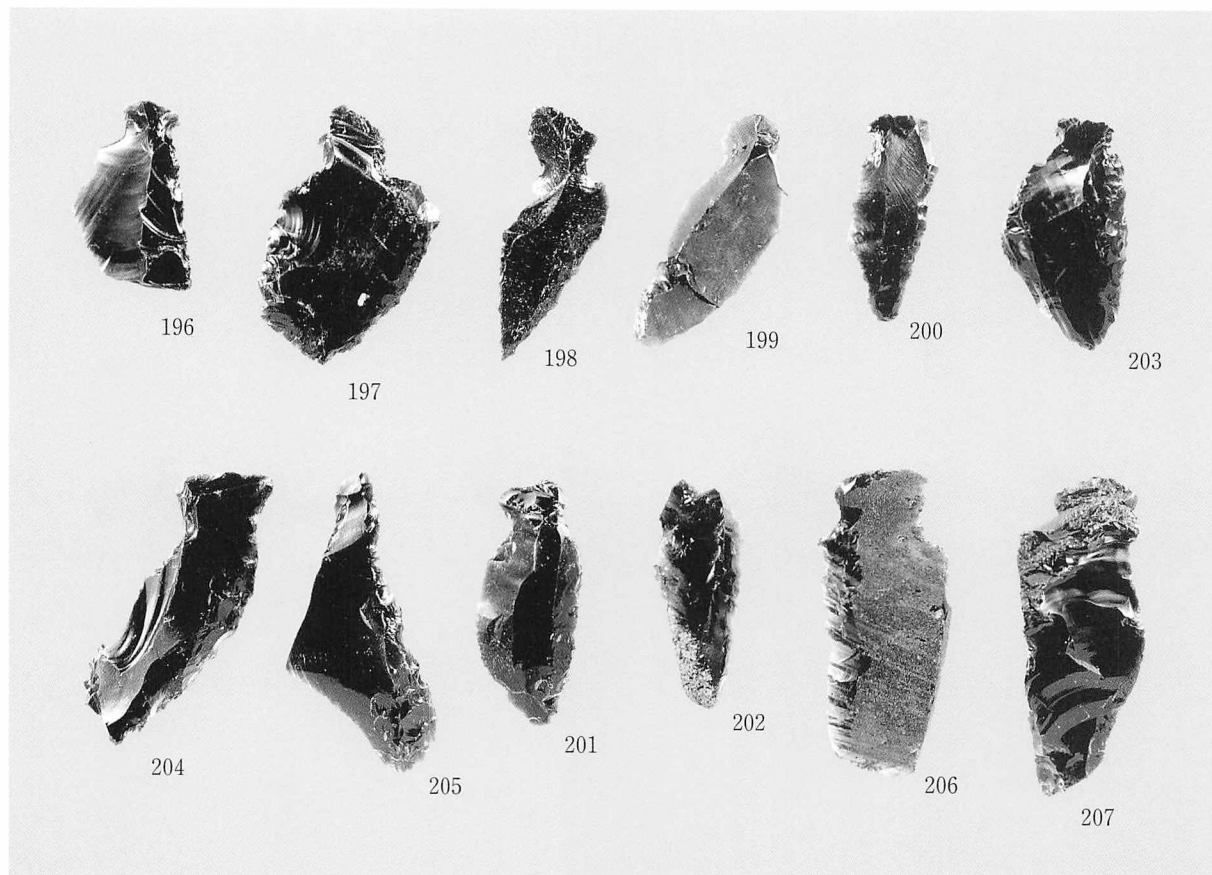
1 包含層出土の石器(4)



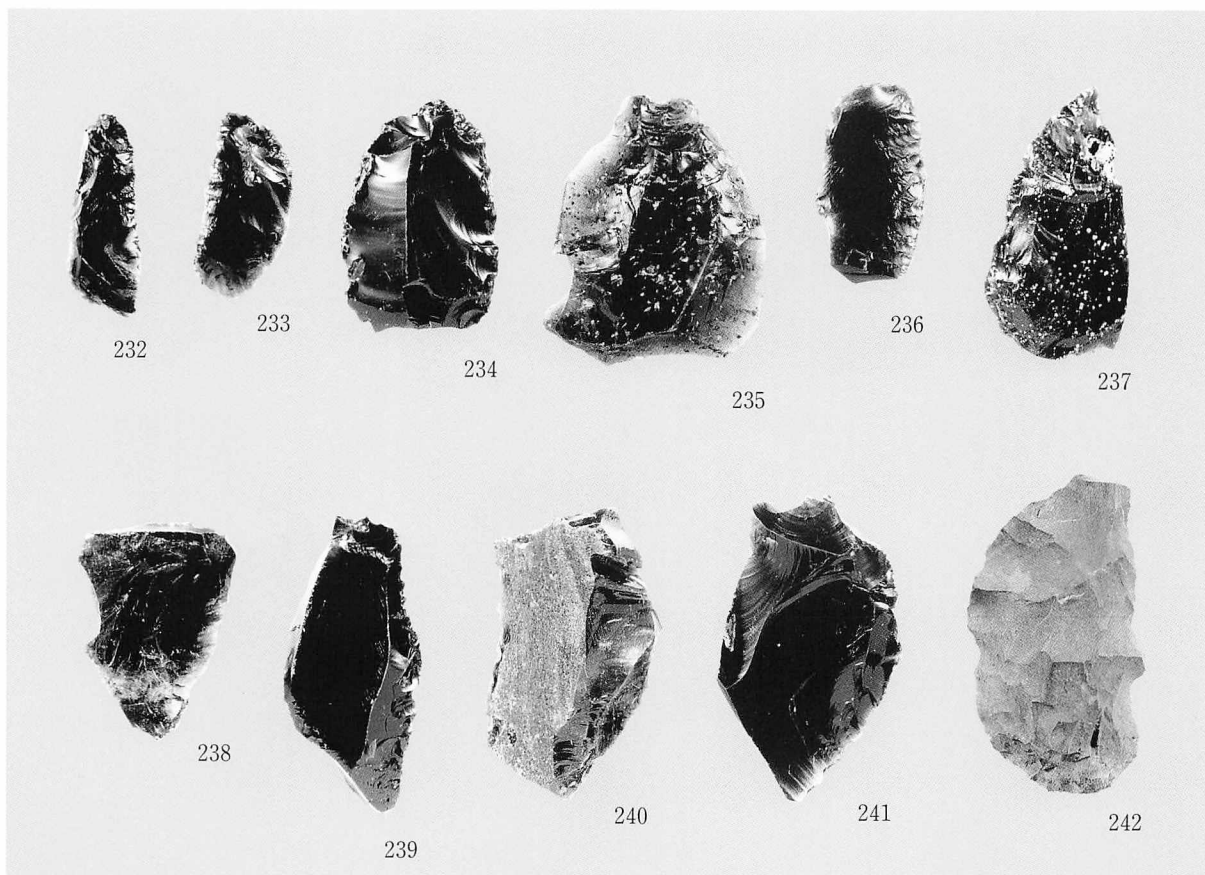

1 包含層出土の石器(5)



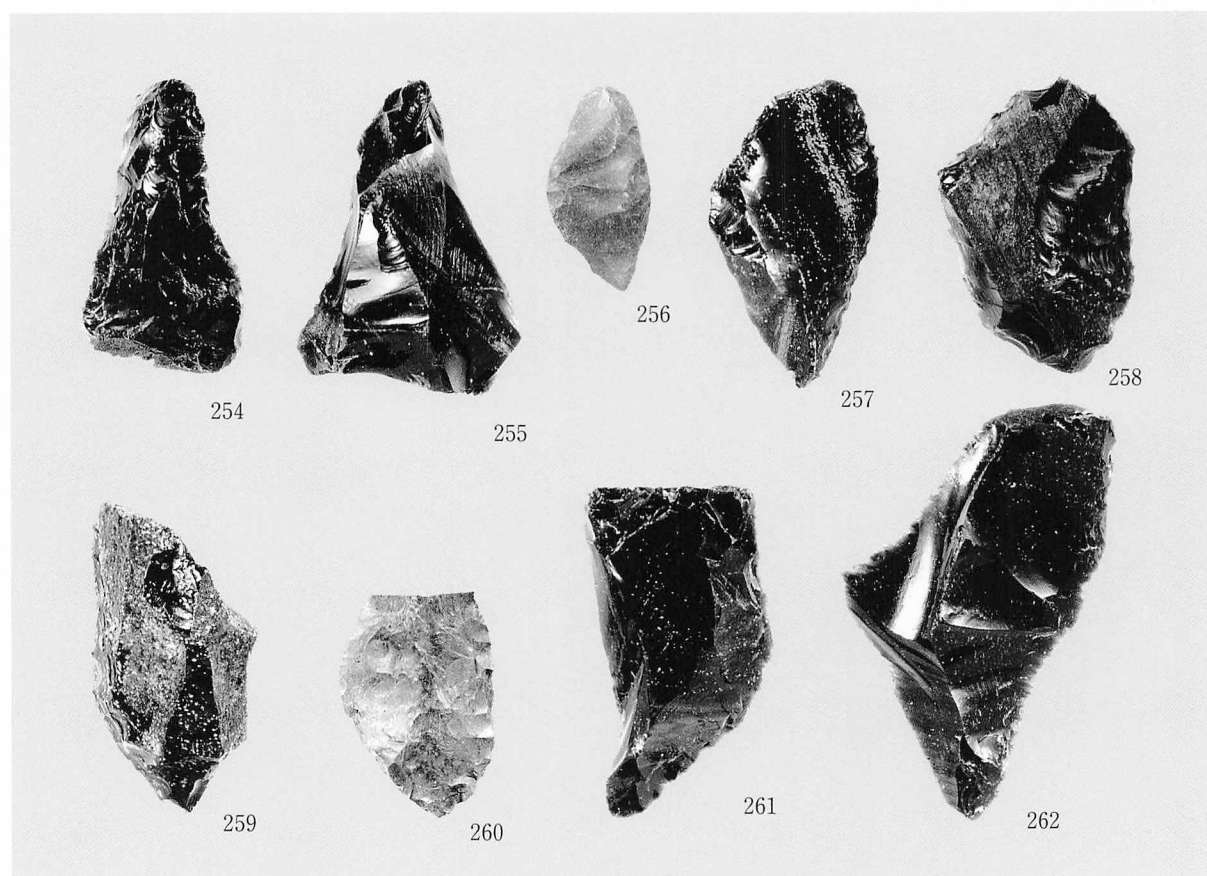
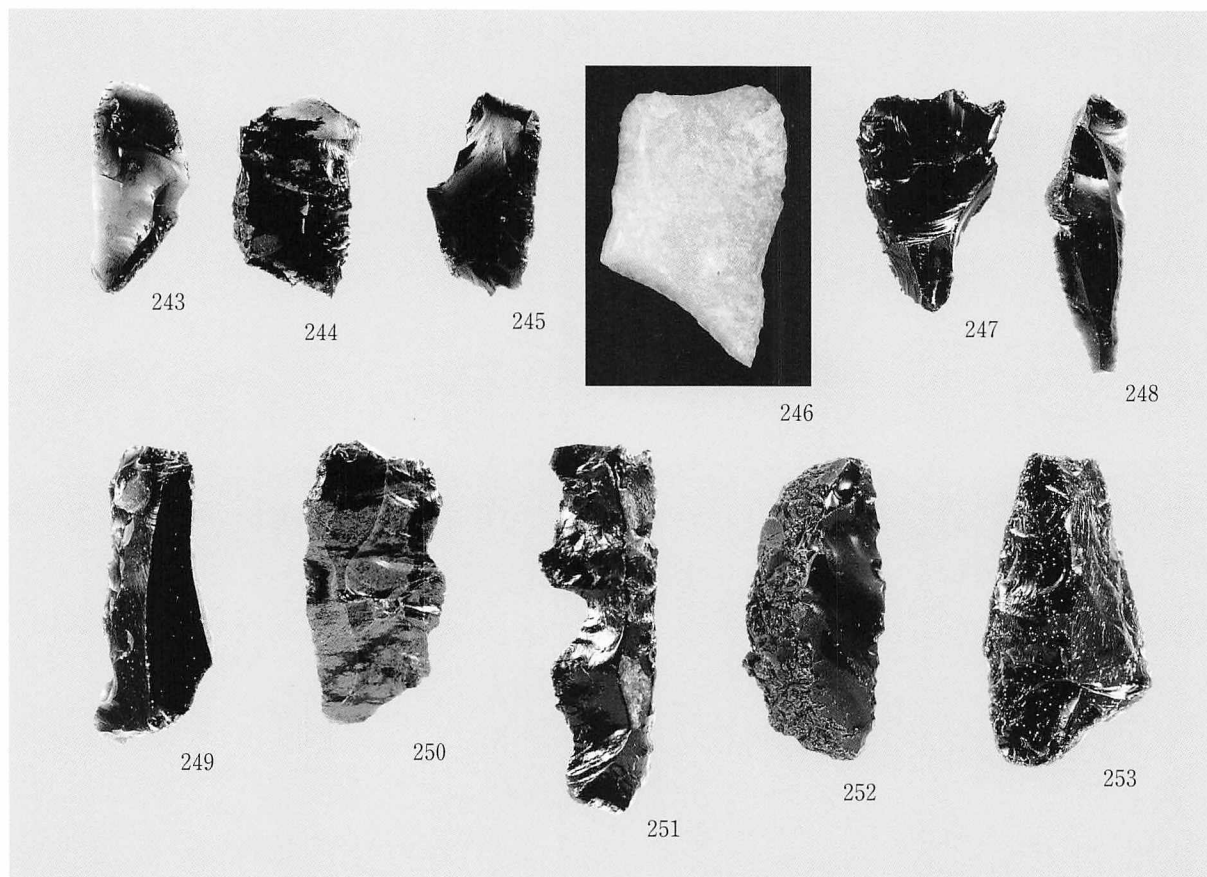
1 包含層出土の石器(6)



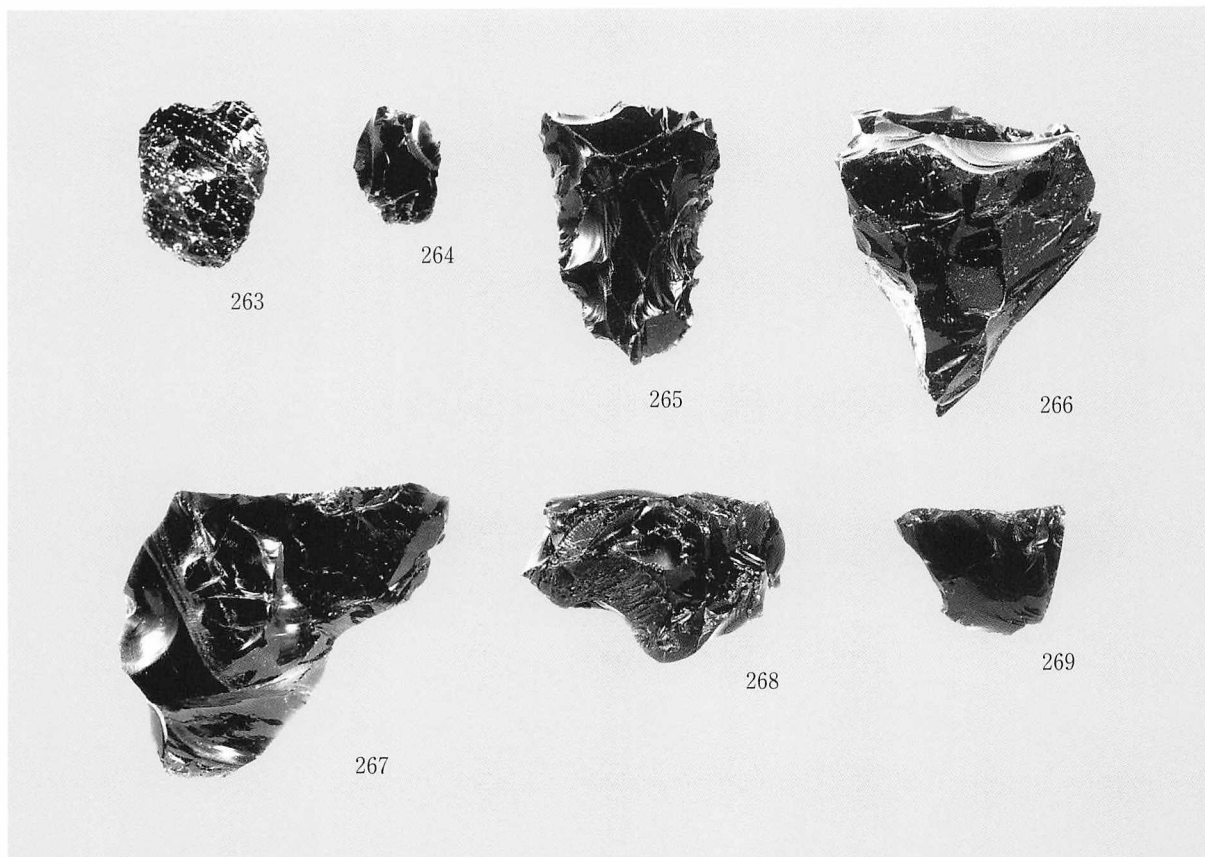
1 包含層出土の石器(7)




1 包含層出土の石器(8)




1 包含層出土の石器(9)




1 包含層出土の石器(10)



2 包含層出土の石器(11)




1 包含層出土の石器(12)




1 包含層出土の石器(13)





1 包含層出土の石器(14)




1 包含層出土の石器(15)



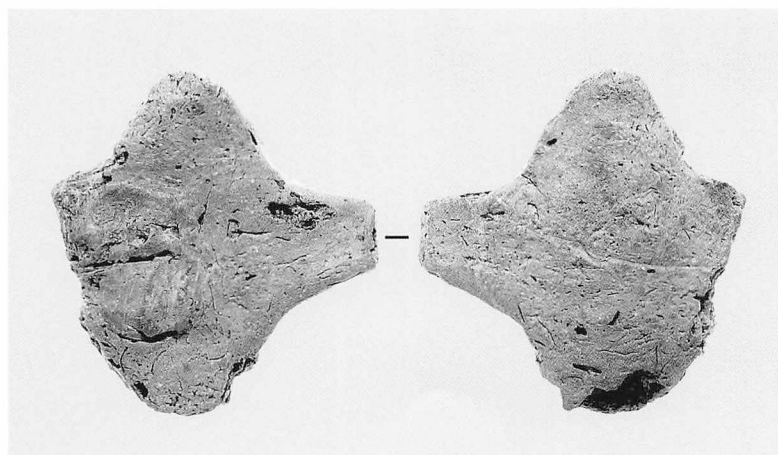
1 包含層出土の石器(16)



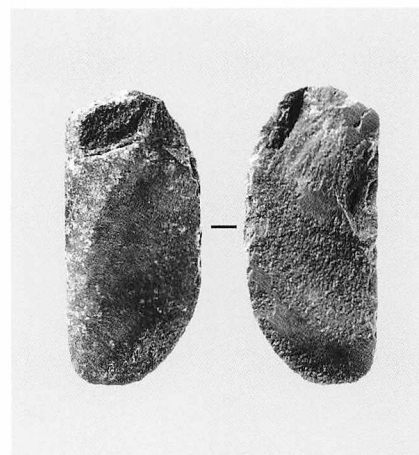
1 包含層出土の石器(17)



2 包含層出土の土製品(円盤状土製品ほか、図VI-3-1-1~5・7)



3 包含層出土の土製品(板状土偶、図VI-3-1-6)



4 包含層出土の石製品(図VI-3-1-8)

引用・参考文献

- 赤石慎三 1983 「鶴川町パンケニウキナイ遺跡出土資料について」『北海道考古学』19
- 赤石慎三 1997 「苫小牧市柳館遺跡における縄文時代前期中葉の土器について」『北海道考古学』33
- 赤石慎三 1998 『美沢東遺跡群』苫小牧市教育委員会
- 赤石慎三 1999 「苫小牧地方の円筒上層式について」『苫小牧市埋蔵文化財調査センター所報』1
- 稲葉勝男 1961 「鶴川流域の遺跡遺物について」『北海道地方史研究』43号
- 犬飼哲夫 1941 「シシャモカムイノミ(柳葉魚祭)」『北方文化研究報告』5
- 犬飼哲夫 1952 「北海道の鹿とその興亡」『北方文化研究報告』7
- 今村啓爾 1983 「陥穴(おとし穴)」『縄文文化の研究2 生業』雄山閣
- 宇田川洋編 1976 『釧路川中流域の縄文早期遺跡—金子遺跡—』標茶町教育委員会
- 宇田川洋編 1976 『釧路川中流域の縄文早期遺跡—飯島遺跡—』標茶町教育委員会
- 宇田川洋 1988 『アイヌ文化成立史』北海道出版企画センター
- 大泉博嗣 1987 「第2節 遺構の分類 落とし穴」『苫小牧東部工業地帯の遺跡群Ⅱ』
- 扇谷昌康 1977 『鶴川町遺跡分布調査報告書』鶴川町教育委員会
- 扇谷昌康 1979 『日高門別の先史遺跡』門別町教育委員会
- 大島直行・瀬川拓郎 1982 『札幌台地の縄文時代集落址』登別市教育委員会
- 大泰司統 2002 「切り合うTピット」『北海道考古学』38(2002年4月刊行予定)
- 大谷敏三・大島直行ほか 1978 『苗別川流域における考古学的調査』千歳市教育委員会
- 大沼忠春 1981 「北海道中央部における縄文時代中期から後期初頭の編年について」『考古学雑誌』66-4
- 大沼忠春 1981 「道南の縄文前期土器群の編年について」『北海道考古学』17
- 大沼忠春 1986 「道南の縄文前期土器群の編年について(Ⅱ)」『北海道考古学』22
- 大沼忠春 1986 「施文原体の変遷—東釧路式土器」『季刊考古学』17 雄山閣
- 大場利夫・扇谷昌康 1964 「勇払郡鶴川遺跡」『北方文化研究報告』19
- 大橋 毅・西澤千鶴ほか 2000 『芽室町 小林遺跡—第5次発掘調査報告書—』芽室町教育委員会
- 加藤邦雄 1994 「縄文尖底土器」『縄文文化の研究3 縄文土器Ⅰ』雄山閣
- 川内谷修 1990 『ペサウンコツ遺跡・ユクウンコツ2遺跡』門別町教育委員会
- 川内谷修 1991 『ポロタントキ遺跡』門別町教育委員会
- 川内谷修 1995 『ペサウンコツ遺跡Ⅱ』門別町教育委員会
- 川内谷修 1996 『ケノマイ遺跡』門別町教育委員会
- 菊池俊彦 1967 「札幌市平岸天神山出土の土器について」『北海道考古学』3
- 木村尚俊 1980 「縄文文化早期」『北海道考古学講座』みやま書房
- 木村英明 1996 「植苗式土器」『日本土器事典』雄山閣
- 黒崎康雄・中田幹雄ほか 1969 『浦河町の遺跡』浦河町教育委員会
- 児玉作左衛門・大場利夫 1955 「網走市大曲洞窟出土の遺物について」『北方文化研究報告』10
- 古原敏弘 1982 「駒場7遺跡における考古学的調査」静内町教育委員会
- 古原敏弘 1985 『静内町清水丘における考古学的調査』静内町教育委員会
- 佐藤一夫・宮夫靖夫ほか 1976 『植苗貝塚』苫小牧市教育委員会
- 佐藤一夫・宮夫靖夫ほか 1984 『タブコブ』苫小牧市教育委員会
- 佐藤一夫・宮夫靖夫ほか 1985 『ニナルカ』苫小牧市教育委員会
- 佐藤一夫・工藤 肇ほか 1986 『苫小牧東部工業地帯の遺跡群Ⅰ』苫小牧市教育委員会
- 佐藤一夫・工藤 肇ほか 1987 『苫小牧東部工業地帯の遺跡群Ⅱ』苫小牧市教育委員会
- 佐藤一夫・工藤 肇ほか 1990 『苫小牧東部工業地帯の遺跡群Ⅲ』苫小牧市教育委員会
- 佐藤一夫・工藤 肇ほか 1992 『苫小牧東部工業地帯の遺跡群Ⅳ』苫小牧市教育委員会
- 佐藤一夫・工藤 肇ほか 1995 『苫小牧東部工業地帯の遺跡群Ⅴ』苫小牧市教育委員会
- 佐藤一夫・宮夫靖夫ほか 1998 『柏原27・ニナルカ・静川5・6遺跡』苫小牧市教育委員会
- 佐藤一夫・宮夫靖夫ほか 1988 『ショップ遺跡』三石町教育委員会
- 佐藤孝則 1983 「北海道における溝状ピットの自然科学的検討」『十勝考古』6
- 佐藤孝則 1986 「動物生態学からみた溝状ピットの機能」『北海道考古学』22
- 佐藤忠雄・山田 忍ほか 1976 『あびら—北海道勇払郡早来町安平A遺跡発掘調査報告書—』
- 佐藤宏之 2000 『北方狩猟民の民族考古学』北海道出版企画センター
- 更科源蔵 1955 『北海道伝説集 アイヌ篇』楡書房
- 更科源蔵 1966 『アイヌ語地名解—北海道地名の起源—』北書房
- 澤 四郎 1962 『東釧路—東釧路貝塚発掘調査報告書』釧路市教育委員会
- 澤 四郎 1988 『釧路の先史』釧路叢書24
- 汐見二区自治会 1987 『汐見二区沿革史 大地は語り継ぐ』鶴川町汐見二区自治会
- 鈴木道之助 1991 『石器入門事典—縄文』柏書房
- 高橋 理 1992 『ユカンボシC13遺跡における考古学的調査』千歳市教育委員会、
- 高橋 理 1996 「余市式土器再考」『北海道考古学』32

- 高橋正勝編 1971 『柏木川一擦文時代・縄文時代晩期の墳墓と縄文時代中期の住居址』北海道文化財保護協会
- 高橋正勝・畑 宏明 1976 「浦河町栄丘遺跡出土の遺物—中野式土器群に伴う石器群—」『北海道考古学』12
- 高橋正勝・小笠原忠久 1980 「縄文文化前期・中期」『北海道考古学講座』みやま書房
- 高橋正勝・直井孝一ほか 1982 『萩ヶ岡遺跡』江別市教育委員会
- 竹田輝雄 1976 「中野式土器—胎土に含む撚糸繊維の X 線透写の試みから—」『北海道考古学』12
- 竹田輝雄・大島秀俊ほか 1997 『大谷地貝塚と五十嵐織—余市式土器をめぐる—』小樽先史懇話会
- 田才雅彦 2000 『豊川 1 遺跡』厚真町教育委員会
- 谷岡康孝・小柳リラコ 1996 『夕張市 十三哩遺跡・滝の上 4 遺跡』北海道文化財保護協会報告書 1
- 知里真志保・山田秀三 1956 「あの世の入り口」『北方文化研究報告』11
- 鶴丸俊明・豊原照司 1988 『旧平取小学校植物園遺跡』平取町遺跡調査会
- 鶴丸俊明・川内 基 1990 『北海道平取町 額平川 2 遺跡』平取町遺跡調査会
- 戸刈賢二・土屋 篁 2000 『北海道の石』北海道大学図書刊行会
- 土肥研晶 1996 『川端遺跡・川端 2 遺跡』由仁町教育委員会
- 豊原照司 1999 「コックロ第 3 地点出土の遺物」『北方探求』1
- 永田方正 1984 『初版 北海道蝦夷語地名解 復刻版』草風館
- 二階堂啓也・赤石慎三 1993 『美沢 11 遺跡』苫小牧市教育委員会
- 西 幸隆 1996 「東釧路Ⅲ式土器」『日本土器事典』雄山閣
- 西脇対名夫・宗像公司 2000 『鯉沼 2 遺跡』厚真町教育委員会
- 野村 崇・宇田川洋編 2001 『新北海道の古代 1 旧石器・縄文文化』北海道新聞社
- 羽賀憲二 1989 「早期北海道平底土器様式」『縄文土器大観 1』小学館
- 長谷川徹 1987 『エサンヌップ 4 遺跡』門別町教育委員会
- 長谷山隆博・阿部千春 1989 『エサンヌップ 2 遺跡・エサンヌップ 3 遺跡』門別町教育委員会
- 兵藤千秋 2001 『北海道勇払郡鷓川町 米原 3 遺跡』鷓川町教育委員会
- 部落史編集委員会 1972 『二宮部落史』二宮自治会
- （勸）北海道埋蔵文化財センター 1982 『旭町 1 遺跡』北埋調報 10
- （勸）北海道埋蔵文化財センター 1983 『栄丘遺跡』北埋調報 16
- （勸）北海道埋蔵文化財センター 1985 『ユオイチャシ跡・ポロモイチャシ跡・二風谷遺跡』北埋調報 26
- （勸）北海道埋蔵文化財センター 1988 『美沢川流域の遺跡群 X II』北埋調報 58
- （勸）北海道埋蔵文化財センター 1989 『美沢川流域の遺跡群 X III』北埋調報 62
- （勸）北海道埋蔵文化財センター 1994 『千歳市 オサツ 2 遺跡(1)・オサツ 14 遺跡』北埋調報 96
- （勸）北海道埋蔵文化財センター 1995 『千歳市 キウス 5 遺跡(2)B 地区』北埋調報 104
- （勸）北海道埋蔵文化財センター 1997 『美々・美沢—新千歳空港の遺構と遺物—』
- （勸）北海道埋蔵文化財センター 1996 『千歳市 キウス 5 遺跡(4)B 地区・C 地区』北埋調報 116
- （勸）北海道埋蔵文化財センター 1997 『千歳市 キウス 5 遺跡(6)B 地区・C 地区』北埋調報 126
- （勸）北海道埋蔵文化財センター 1997 『千歳市 ユカンボシ C 15 遺跡(1)』北埋調報 128
- （勸）北海道埋蔵文化財センター 1998 『千歳市 ユカンボシ C 15 遺跡(2)』北埋調報 133
- （勸）北海道埋蔵文化財センター 1998 『千歳市 キウス 4 遺跡(3)』北埋調報 134
- （勸）北海道埋蔵文化財センター 1998 『千歳市 キウス 4 遺跡(4)A 2 地区』北埋調報 135
- （勸）北海道埋蔵文化財センター 2000 『鷓川町 米原 3 遺跡・宮戸 3 遺跡・米原 4 遺跡』北埋調報 153
- 前田正憲 1991 『ショップ遺跡』三石町教育委員会
- 松浦武四郎著・高倉新一郎校訂・秋葉実解説 1985 「武加和誌 上・中・下」
『戊午東西蝦夷山川地理取調日誌 中』北海道出版企画センター
- 松浦武四郎著・秋葉実解説 1988 「附録 東西蝦夷山川地理取調図編輯 川筋取調図」
『武四郎蝦夷地紀行』北海道出版企画センター
- 宮夫靖夫 1999 「東釧路式土器の分類と編年について」『苫小牧市埋蔵文化財調査センター所報』1
- 宮夫靖夫 2000 「苫東遺跡群における集落の様相」『苫小牧市埋蔵文化財調査センター所報』2
- 宮夫靖夫 2001 「平成年代におけるアイヌ考古学」『苫小牧市埋蔵文化財調査センター所報』3
- 鷓川町史編纂委員会 1968 『鷓川町史』鷓川町
- 鷓川町大漁地蔵尊奉賛会 1987 『鷓川大漁地蔵の歩み』
- 森岡健治 1996 『平取町カンカン 2 遺跡』平取町教育委員会
- 森岡健治・長田佳宏 1999 『平取桜井遺跡』平取町教育委員会
- 森岡健治・長田佳宏 1999 『平取町旧平取小学校植物園遺跡』平取町教育委員会
- 森田知忠・遠藤香澄 1984 「T ピット論」『北海道の研究 1 考古編 I』清文堂
- 山田秀三 2000 『北海道の地名—アイヌ語地名の研究 別巻』草風館
- 渡辺俊一 1996 『美沢 10 遺跡』苫小牧市教育委員会

報 告 書 抄 録

ふりがな	むかわちょう みやとよんいせき
書名	鷓川町 宮戸4遺跡
副書名	日高自動車厚真門別道路工事に伴う埋蔵文化財発掘調査報告書
巻次	
シリーズ名	(財)北海道埋蔵文化財センター調査報告書
シリーズ番号	第168集
編著者名	西田 茂・鎌田 望・芝田直人・柳瀬由佳
編集機関	(財)北海道埋蔵文化財センター
所在地	〒069-0832 北海道江別市西野幌685番地1
発行年月日	西暦2002年3月29日
ふりがな	みやとよんいせき
所収遺跡名	宮戸4遺跡
ふりがな	ほっかいどうゆうふつぐんむかわちょうみやと
所在地	北海道勇払郡鷓川町宮戸182-1ほか
市町村コード	01582
遺跡番号	J-14-40
北緯・東経	42度33分56秒・141度59分3秒
調査期間	20010507～20011026
調査面積	5,310m ²
調査原因	高規格道路建設に伴う事前調査
種別	遺物包含地
主な時代	縄文時代早期
主な遺構	住居跡1軒 Tピット13基 焼土26ヶ所 フレイク・チップ集中1ヶ所
主な遺物	縄文土器(東釧路Ⅲ式、コッタロ式、中茶路式、東釧路Ⅳ式、網文式、静内中野式、植苗式、天神山式、柏木川式、余市式、タブコブ式など) 擦文土器(高坏) 石器(石鏃、石槍・ナイフ、石錐、つまみ付ナイフ、スクレイパー、石斧、たたき石、くぼみ石、すり石、石錘、砥石、台石など) 土製品(円盤状土製品、三角形土製品、板状土偶、焼成粘土塊) 石製品(石のみ形石製品)

(財)北海道埋蔵文化財センター調査報告書 第168集

鷓川町 宮戸4遺跡

一日高自動車道厚真門別道路工事に伴う埋蔵文化財発掘調査報告書一

平成14年3月29日

編集・発行 財団法人 北海道埋蔵文化財センター
〒069-0832 江別市西野幌685番地1
TEL(011)386-3231(代表) FAX(011)386-3246
E-mai : mail@domaibun
Home Page : <http://domaibun.or.jp192.168.1.10>

印 刷 興国印刷株式会社
〒060-0041 札幌市中央区大通東2丁目3番地1
札幌松村ビル2号館2F
TEL(011)252-2221(代表) FAX(011)252-2229