

遺構名	位置		時期	規模			長軸の向き	頭位
	グリッド	全体図		長軸	短軸	深さ		
P565	R-41	Q	晩期後葉	146	84	40	N-14°-W	SSE

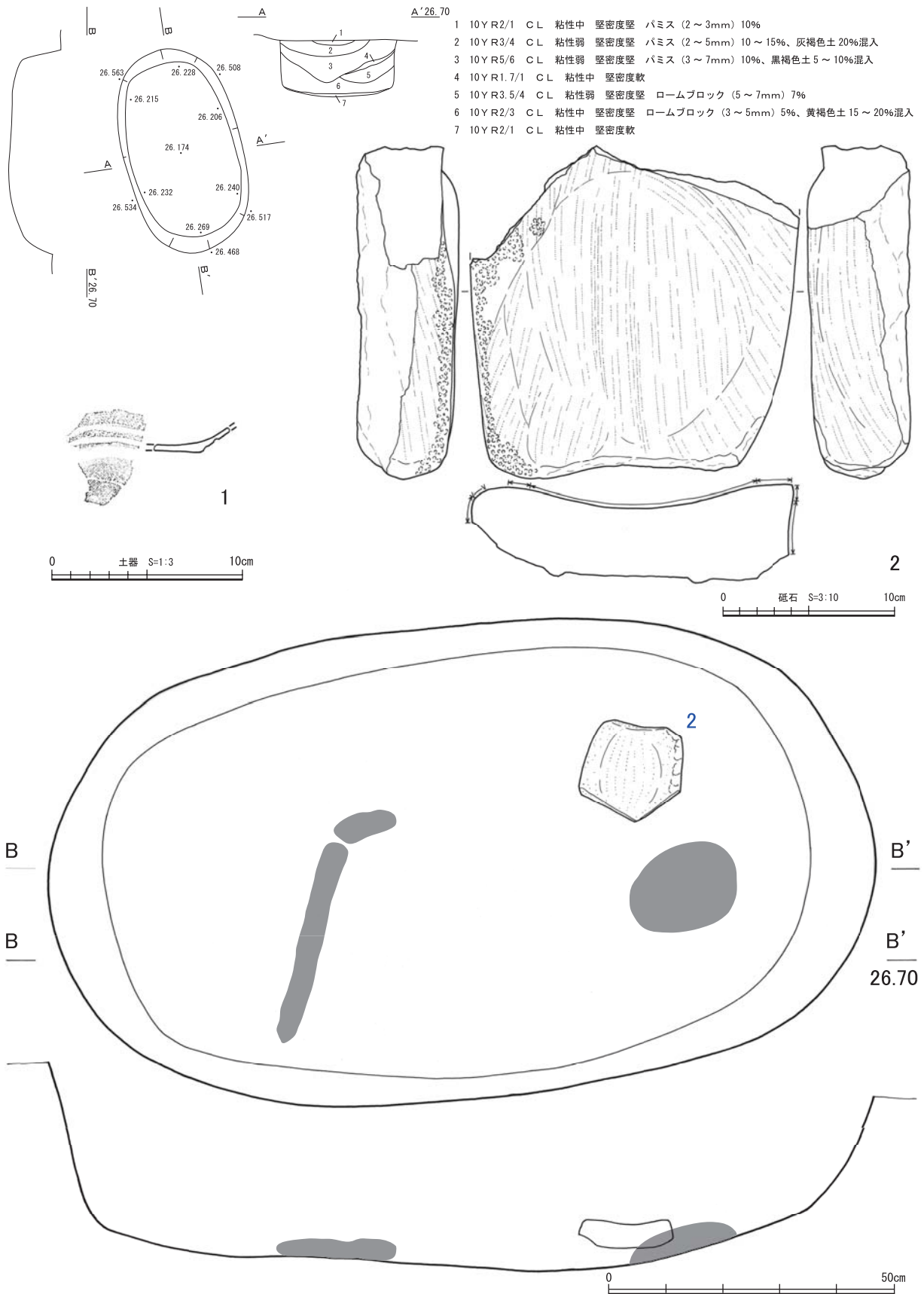


図 171 P565 平面図・断面図・遺物出土状況図・出土遺物実測図

遺構名	位置		時期	規模			長軸の向き	頭位
	グリッド	全体図		長軸	短軸	深さ		
P570	S-42	T	後期後葉	114	98	21	N-63°-W	(NE)

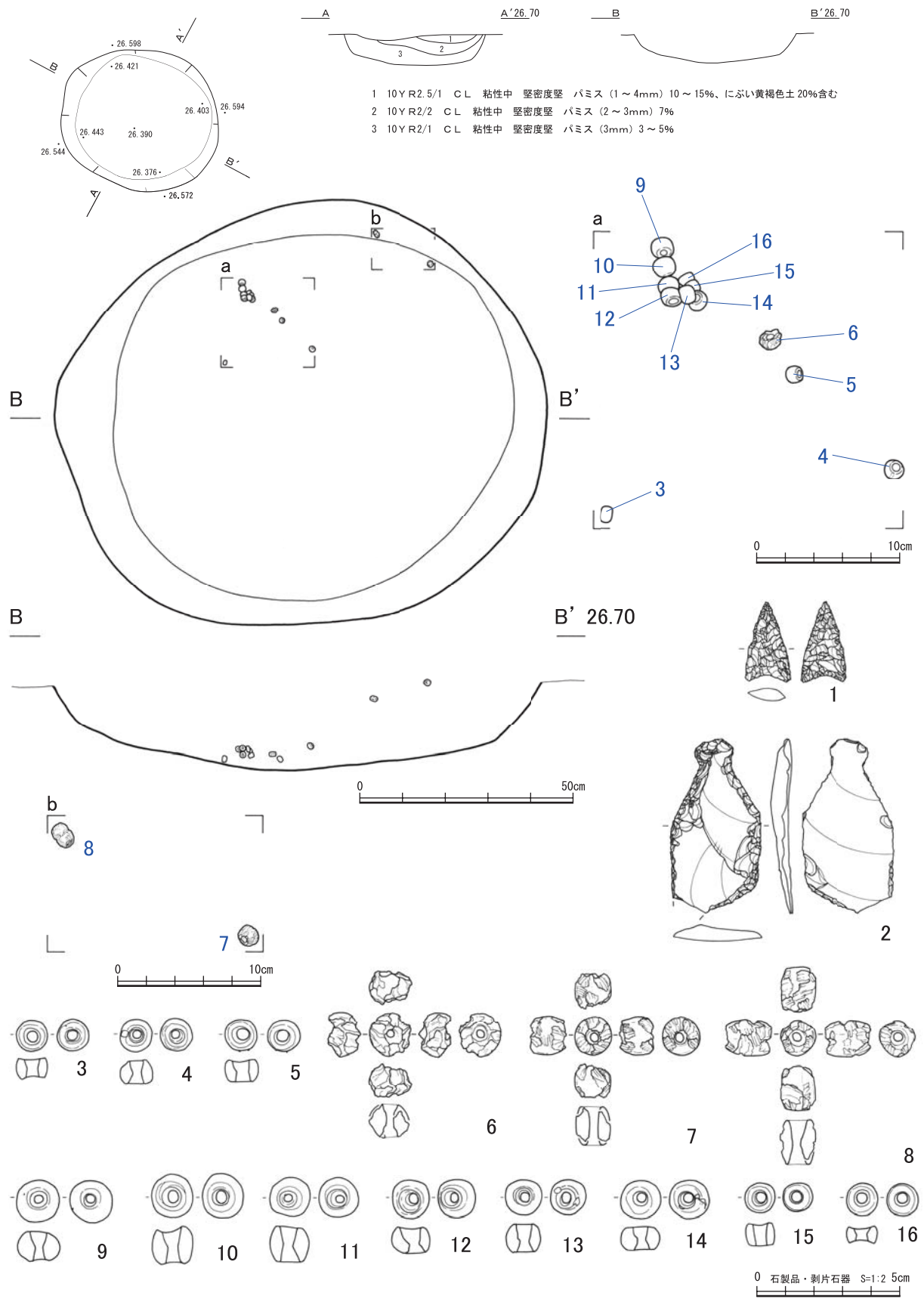
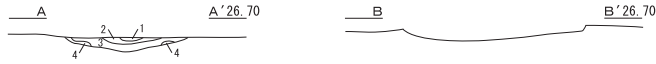
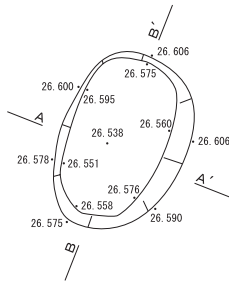


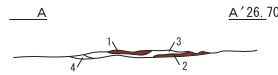
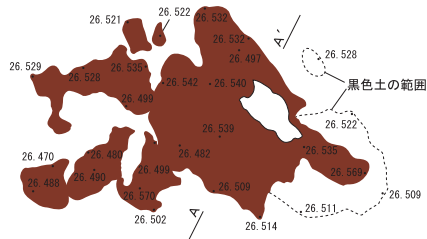
図 173 P570 平面図・断面図・遺物出土状況図・出土遺物実測図

遺構名	位置		時期	規模			長軸の向き	頭位
	グリッド	全体図		長軸	短軸	深さ		
P573	S・T-43	T	後期後葉	96	70	8	N-24.5°-E	—

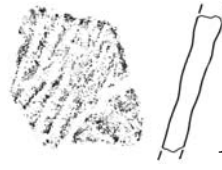


- 1 10YR1.7/1 CL 粘性中 堅密度堅 パミス (30mm) 少量
- 2 10YR2/1 CL 粘性中 堅密度堅 パミス少量
- 3 10YR4/4 CL 粘性小 堅密度堅 パミス少量
- 4 10YR2/3 CL 粘性中 堅密度堅 パミス少量

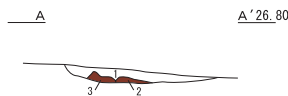
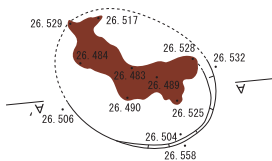
遺構名	位置		時期	規模			長軸の向き	頭位
	グリッド	全体図		長軸	短軸	深さ		
P574	T・U-44	T	後期後葉	198	90	—	不明	—



- 1 10YR4/4 CL 粘性中 堅密度堅 ペンガラ含む
- 2 10YR5/6 Sil 粘性弱 堅密度すこぶる堅
- 3 10YR1.7/1 CL 粘性中 堅密度堅 (ライン)
- 4 10YR2/1 CL 粘性中 堅密度すこぶる堅 明黄褐色土 (6/6) 含む

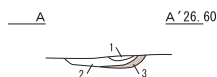
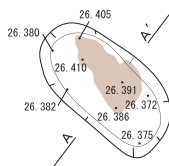


遺構名	位置		時期	規模			長軸の向き	頭位
	グリッド	全体図		長軸	短軸	深さ		
P575	V-43	T	後期後葉	(90)	(67)	8	N-57.5°-W	—



- 1 10YR1.7/1 CL 粘性中 堅密度堅 パミス (3~10mm)
- 2 10YR2/1 CL 粘性中 堅密度堅 ペンガラ含む
- 3 10YR2/2 CL 粘性中 堅密度堅 ペンガラ含む

遺構名	位置		時期	規模			長軸の向き	頭位
	グリッド	全体図		長軸	短軸	深さ		
P576	V-43	T	後期後葉	82	42	8	N-48°-W	—



- 1 10YR4/6 CL 粘性弱 堅密度堅 パミス (3~5mm) 10%
- 2 10YR2.5/3 CL 粘性中 堅密度堅 パミス (3~7mm) 7~10%
- 3 10YR2/2 CL 粘性中 堅密度堅 パミス (2~5mm) 7%、ペンガラ (1~2mm) 5~7%含む

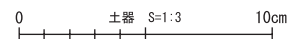
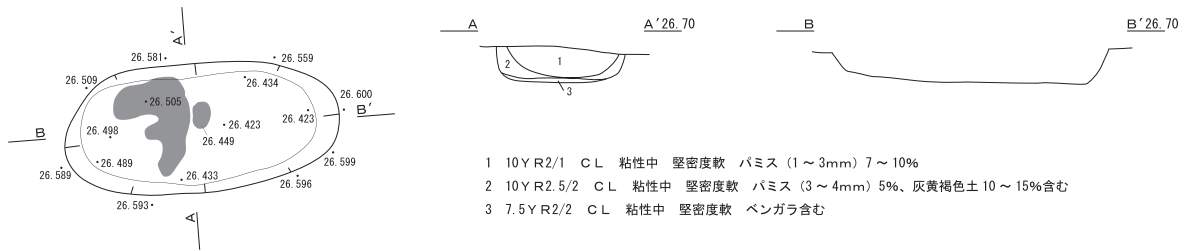
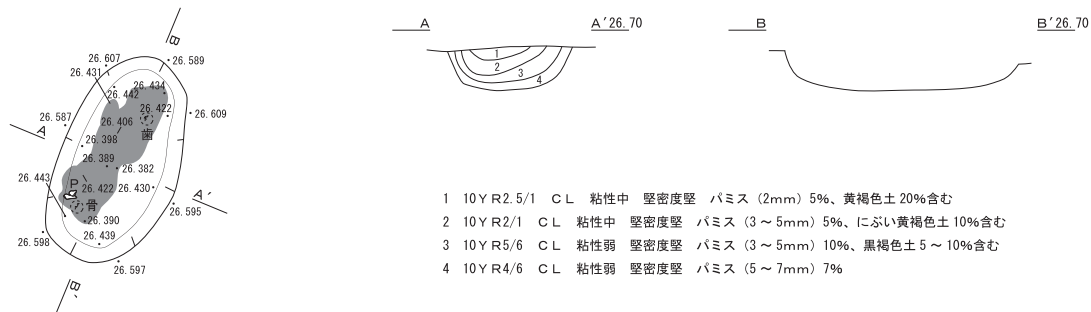


図 174 P573 ~ P576 平面図・断面図・出土遺物実測図

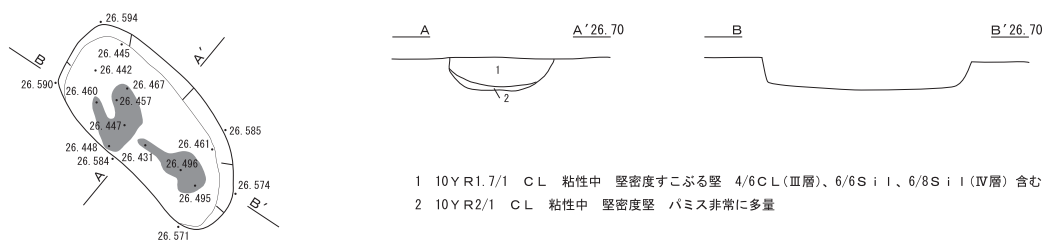
遺構名	位置		時期	規模			長軸の向き	頭位
	グリッド	全体図		長軸	短軸	深さ		
P577	T・U-43	T	後期後葉	146	68	18	N-85°-E	—



遺構名	位置		時期	規模			長軸の向き	頭位
	グリッド	全体図		長軸	短軸	深さ		
P578	U-43	T	後期後葉	114	64	21	N-24°-E	NE



遺構名	位置		時期	規模			長軸の向き	頭位
	グリッド	全体図		長軸	短軸	深さ		
P579	T-42	Q	後期後葉	120	56	17	N-36°-W	SE



遺構名	位置		時期	規模			長軸の向き	頭位
	グリッド	全体図		長軸	短軸	深さ		
P580	T・U-42	Q	後期後葉	133	65	9	N-64°-W	—

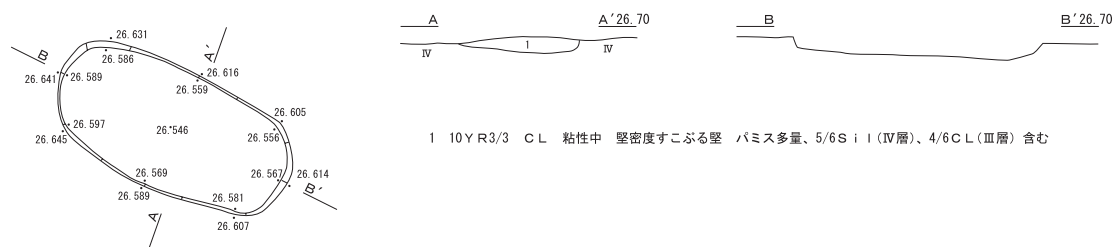
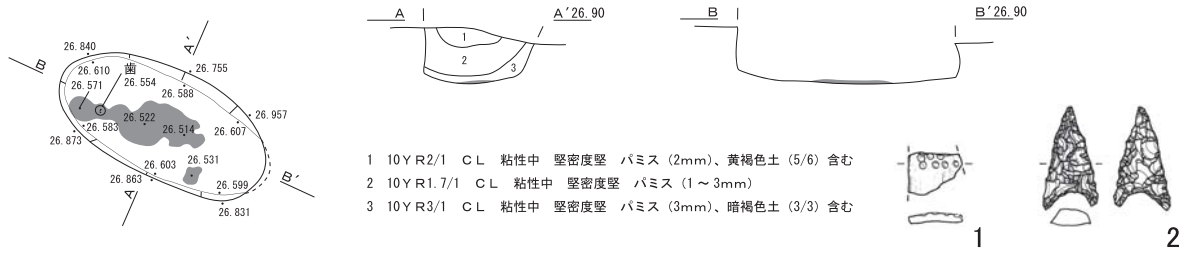
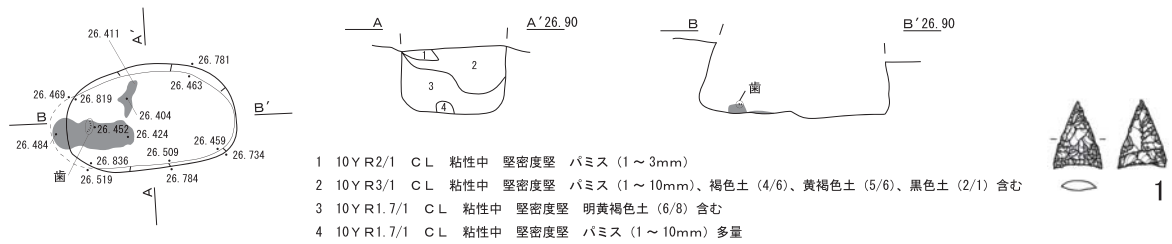


図 175 P577 ~ P580 平面図・断面図

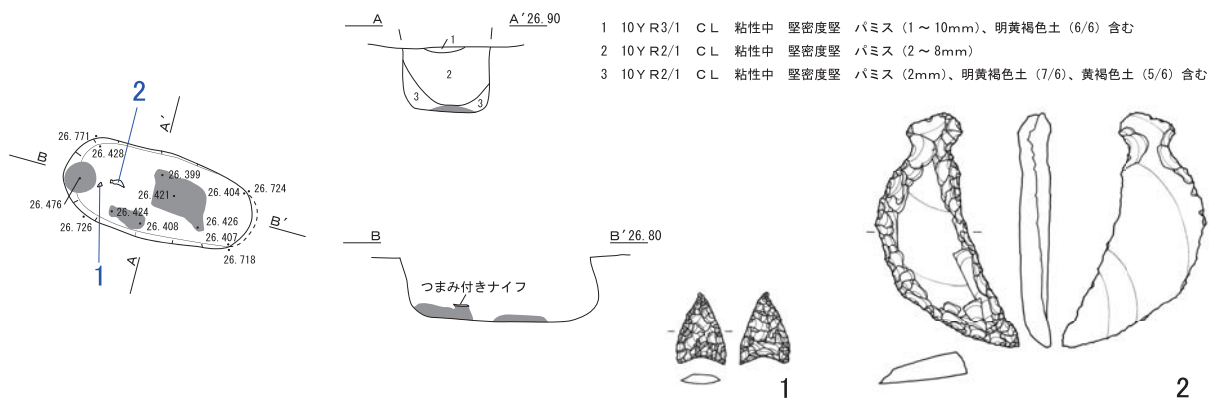
遺構名	位置		時期	規模			長軸の向き	頭位
	グリッド	全体図		長軸	短軸	深さ		
P581	T-41	Q	後期後葉	116	54	30	N-63°-W	NW



遺構名	位置		時期	規模			長軸の向き	頭位
	グリッド	全体図		長軸	短軸	深さ		
P582	T-U-40・41	Q	後期後葉	89	54	36	N-84.5°-E	WSW



遺構名	位置		時期	規模			長軸の向き	頭位
	グリッド	全体図		長軸	短軸	深さ		
P583	T-U-40	Q	後期後葉	102	44	34	N-74.5°-W	WNW



遺構名	位置		時期	規模			長軸の向き	頭位
	グリッド	全体図		長軸	短軸	深さ		
P584	U-40	Q	後期後葉	90	56	50	N-89°-E	WSW

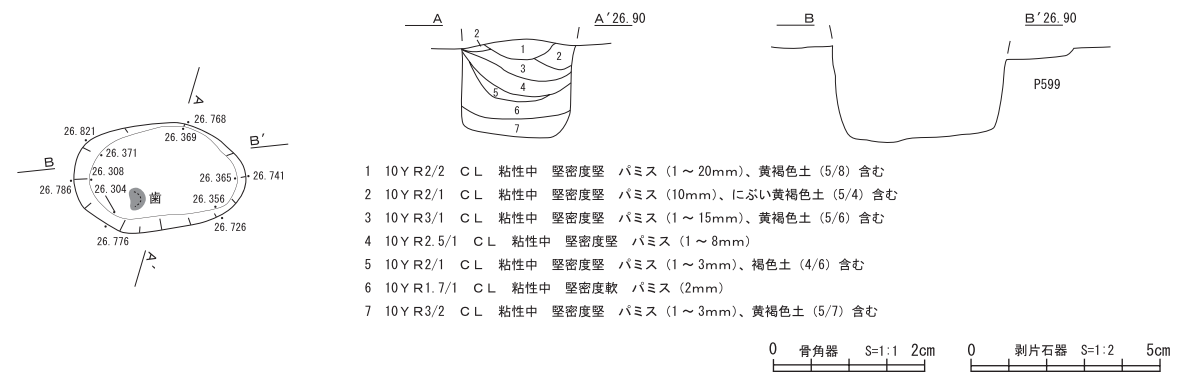
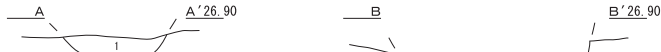
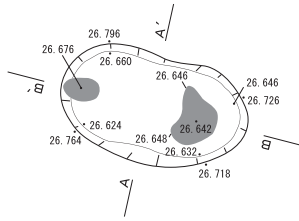


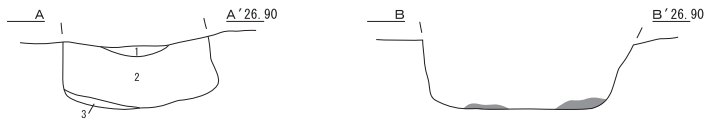
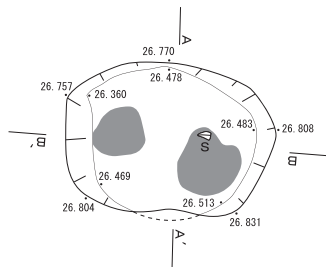
図 176 P581 ~ P584 平面図・断面図・出土遺物実測図

遺構名	位置		時期	規模			長軸の向き	頭位
	グリッド	全体図		長軸	短軸	深さ		
P585	U-40	Q	後期後葉	101	56	16	N-75°-W	WNW



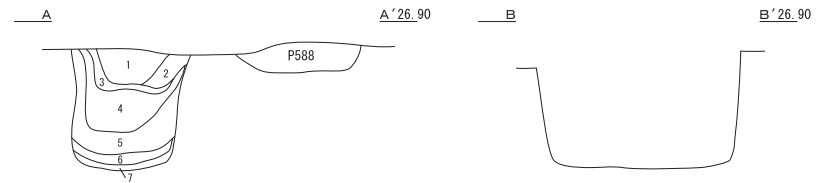
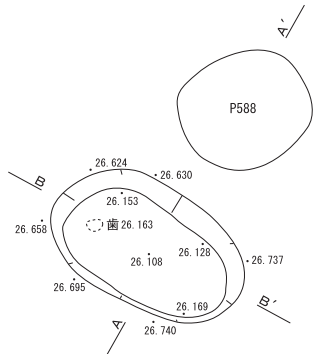
1 10YR1.7/1 CL 粘性中 堅密度堅 パミス (1mm) 含む

遺構名	位置		時期	規模			長軸の向き	頭位
	グリッド	全体図		長軸	短軸	深さ		
P586	U-40	Q	後期後葉	110	90	38	N-88°-W	WNW



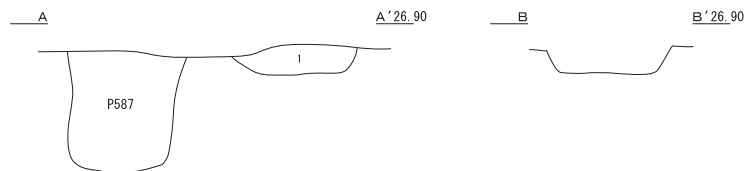
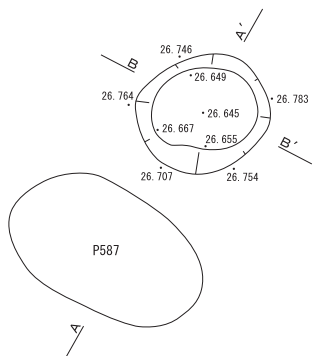
- 1 10YR2/1 CL 粘性中 堅密度堅 にぶい黄褐色土 (4/3) 含む
- 2 10YR1.7/1 CL 粘性中 堅密度堅 パミス (1~20mm)、黒褐色土 (3/2) 含む
- 3 10YR2.5/1 CL 粘性中 堅密度堅 パミス (1mm) 含む

遺構名	位置		時期	規模			長軸の向き	頭位
	グリッド	全体図		長軸	短軸	深さ		
P587	U-39・40	Q	後期後葉	106	64	65	N-60°-W	NW



- 1 10YR5/4 CL 粘性弱 堅密度軟 パミス (2~3mm) 15%
- 2 10YR2/2 CL 粘性中 堅密度軟 パミス (2mm) 7%
- 3 10YR3.5/4 CL 粘性中 堅密度軟 ロームブロック (5mm) 3~5%
- 4 10YR2.5/1 CL 粘性中 堅密度軟 ローム粒 (1mm) 3~5%
- 5 10YR2/1 CL 粘性中 堅密度軟
- 6 10YR2/2 CL 粘性中 堅密度軟
- 7 10YR3/2 CL 粘性中 堅密度軟

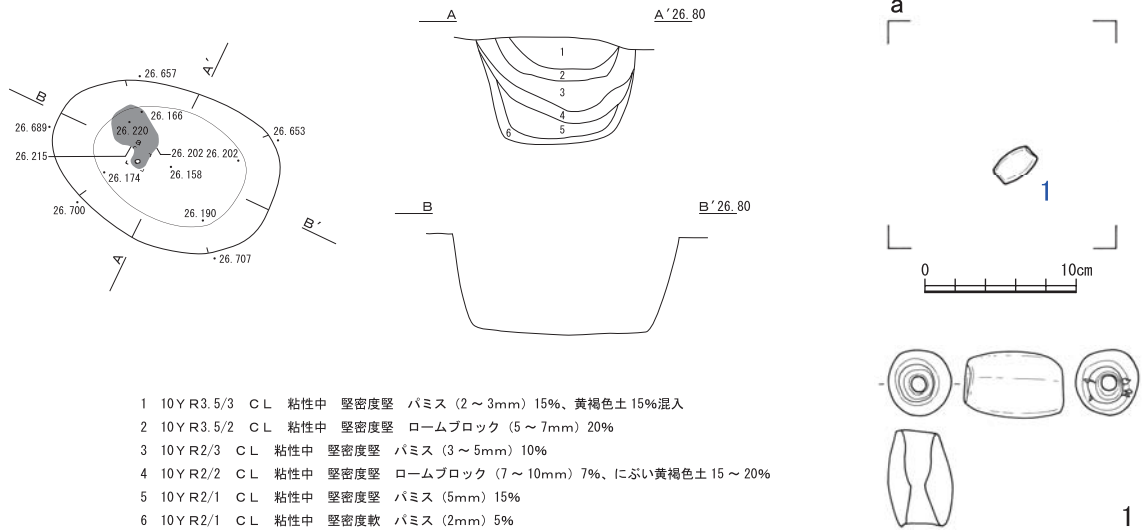
遺構名	位置		時期	規模			長軸の向き	頭位
	グリッド	全体図		長軸	短軸	深さ		
P588	U-39	Q	晩期後葉	69	60	16	N-67°-E	—



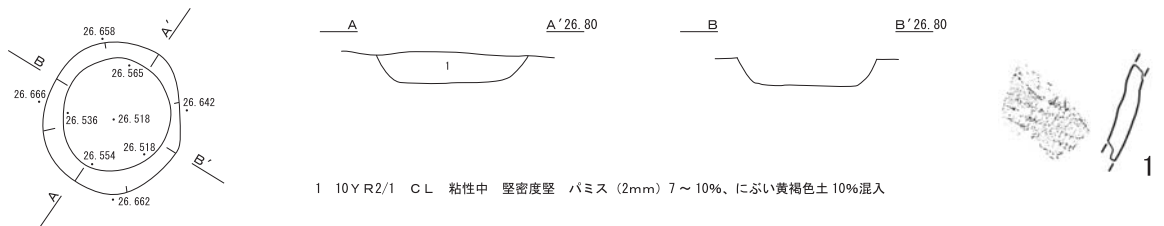
1 10YR2/2 CL 粘性中 堅密度堅 ローム粒 (1~2mm) 7%

図 177 P585 ~ P588 平面図・断面図

遺構名	位置		時期	規模			長軸の向き	頭位
	グリッド	全体図		長軸	短軸	深さ		
P589	U-39	Q	後期後葉	121	85	58	N-66°-W	NW



遺構名	位置		時期	規模			長軸の向き	頭位
	グリッド	全体図		長軸	短軸	深さ		
P590	U-39	N	晩期後葉	81	74	17	N-32.5°-E	—



遺構名	位置		時期	規模			長軸の向き	頭位
	グリッド	全体図		長軸	短軸	深さ		
P591	T-39	N	後期後葉	91	60	43	N-60°-E	SW

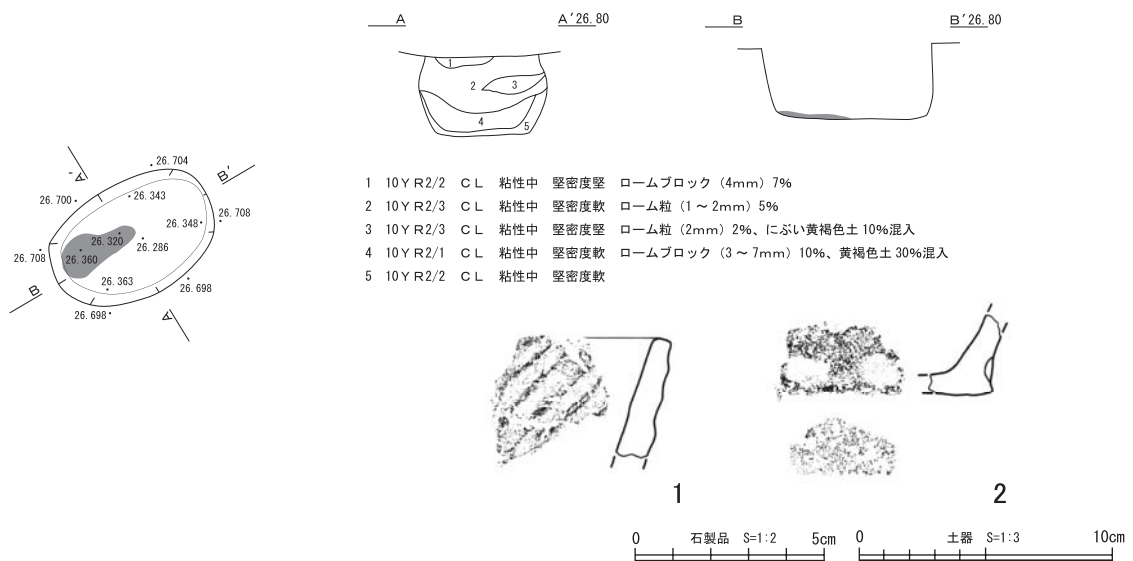
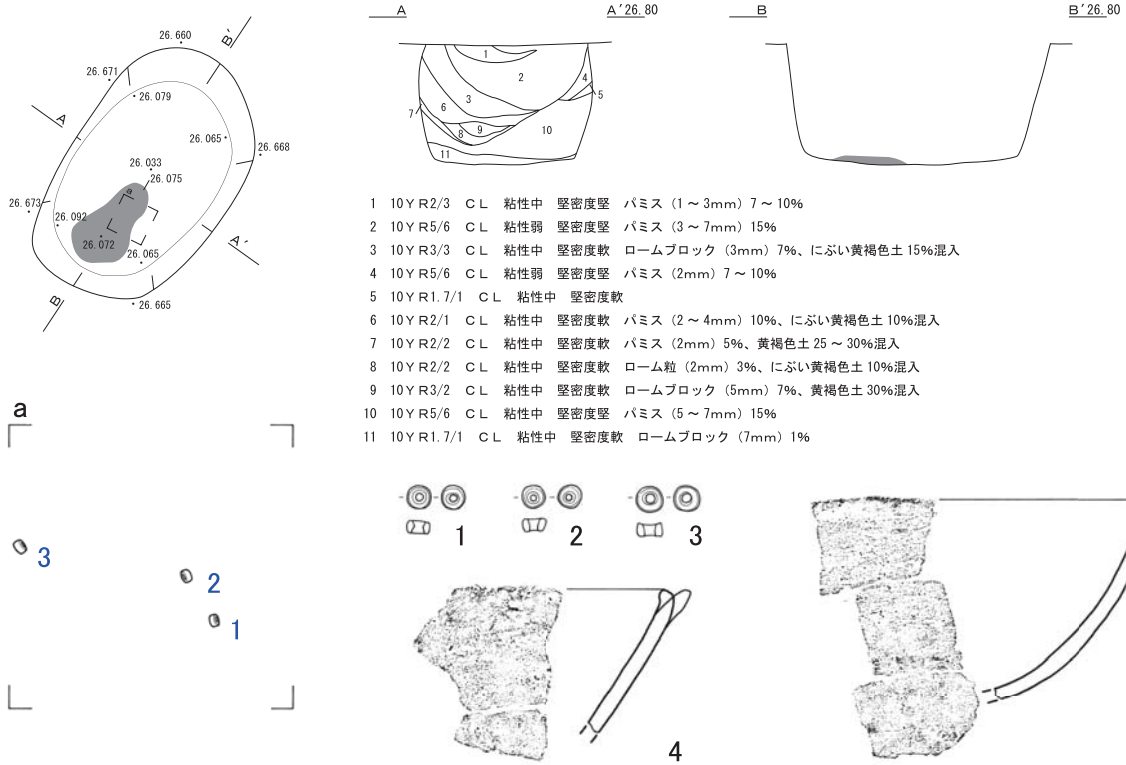
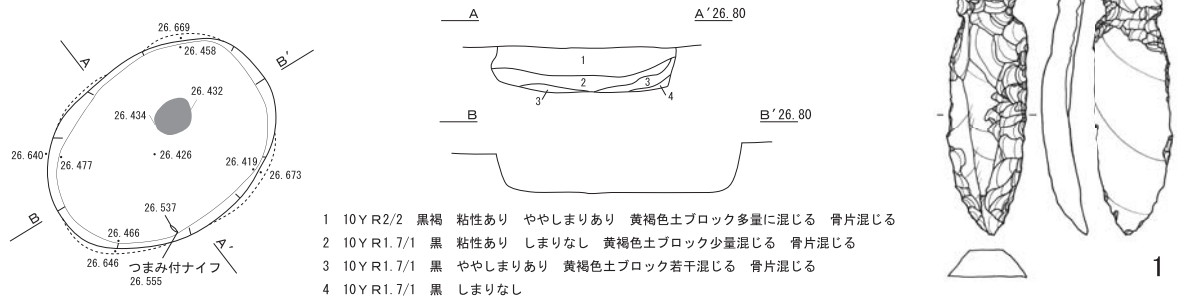


図 178 P589 ~ P591 平面図・断面図・遺物出土状況図・出土遺物実測図

遺構名	位置		時期	規模			長軸の向き	頭位
	グリッド	全体図		長軸	短軸	深さ		
P592	U-38	N	後期後葉	142	88	63	N-33.5°-E	SSW



遺構名	位置		時期	規模			長軸の向き	頭位
	グリッド	全体図		長軸	短軸	深さ		
P593	V-38-39	N	後期後葉	130	96	23	N-58°-E	NE



遺構名	位置		時期	規模			長軸の向き	頭位
	グリッド	全体図		長軸	短軸	深さ		
P594	V-38-39	N	後期後葉	142	89	28	N-45°-E	—

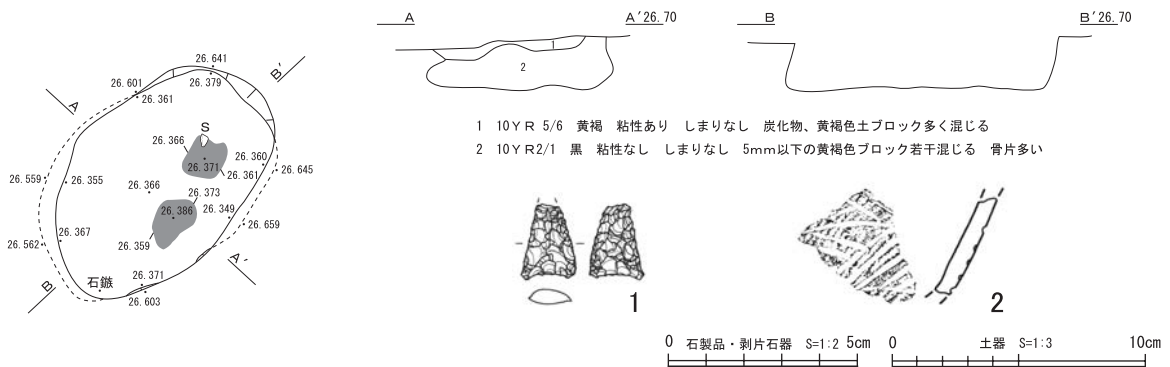
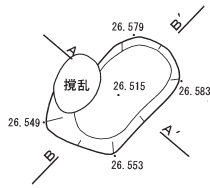


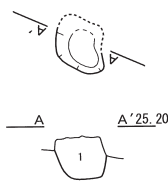
図 179 P592 ~ P594 平面図・断面図・遺物出土状況図・出土遺物実測図

遺構名	位置		時期	規模			長軸の向き	頭位
	グリッド	全体図		長軸	短軸	深さ		
P595	V-W-38	N	後期後葉	71	39	4	N-43°-E	—

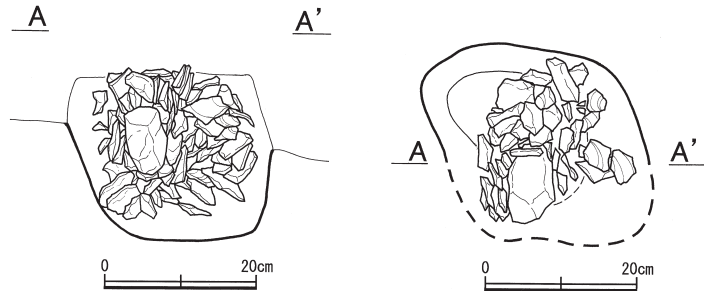


1 10YR1.7/1 粘性なし しまりなし 赤色顔料若干混じる

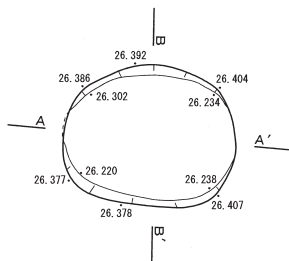
遺構名	位置		時期	規模			長軸の向き	頭位
	グリッド	全体図		長軸	短軸	深さ		
P596	T-25	F	中期	(52)	50	22	N-13.5°-E	—



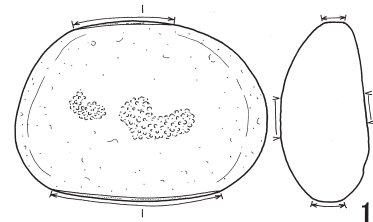
1 10YR2/2 IV層とII層の混土层



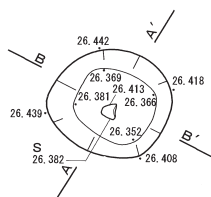
遺構名	位置		時期	規模			長軸の向き	頭位
	グリッド	全体図		長軸	短軸	深さ		
P597	X-38-39	O	後期後葉	91	76	19	N-85°-W	—



- 1 10YR4/4 褐 粘性なし ややしまりあり 黒褐色土若干混じる
- 2 10YR1.7/1 黒 粘性なし しまりなし 2cm以下のバミス多く混じる
- 3 10YR4/4 褐 粘性なし しまりなし 暗褐色土ブロック多く混じる



遺構名	位置		時期	規模			長軸の向き	頭位
	グリッド	全体図		長軸	短軸	深さ		
P598	X-38	O	—	62	58	11	N-67°-W	—



- 1 10YR1.7/1 黒 粘性なし しまりなし 2cm以下のローム粒若干混じる
- 2 10YR5/6 黄褐 粘性なし ややしまりあり 暗褐色土ブロック若干混じる
- 3 10YR6/8 黄橙 粘性なし ややしまりあり 1を暫時的に混じる

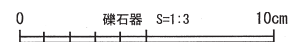
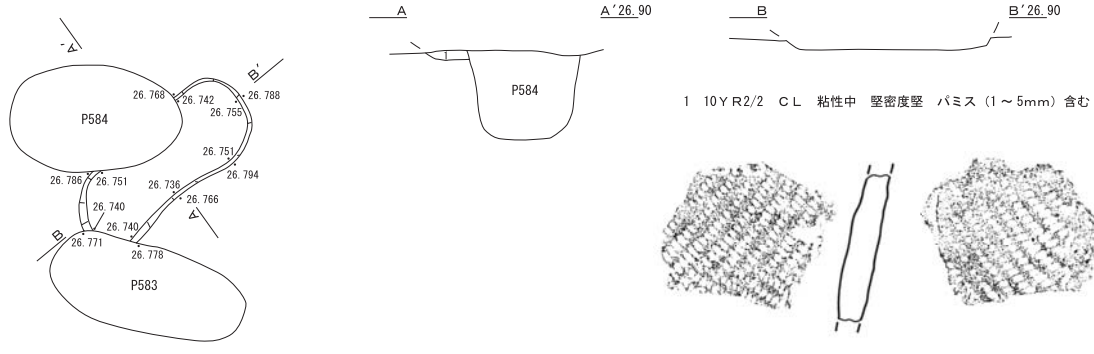
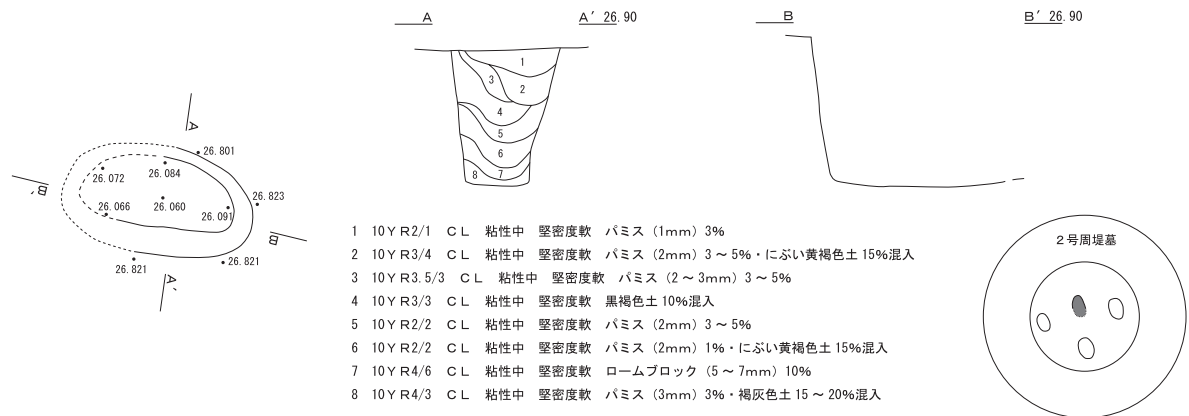


図 180 P595 ~ P598 平面図・断面図・遺物出土状況図・出土遺物実測図

遺構名	位置		時期	規模			長軸の向き	頭位
	グリッド	全体図		長軸	短軸	深さ		
P599	T・U-40	Q	後期前葉	109	46	5	N-50°-E	—



遺構名	位置		時期	規模			長軸の向き	頭位
	グリッド	全体図		長軸	短軸	深さ		
P600	U・V-40-41	Q	後期後葉	(102)	58	72	N-75°-W	—



遺構名	位置		時期	規模			長軸の向き	頭位
	グリッド	全体図		長軸	短軸	深さ		
P601	U・V-42	Q	後期後葉	108	71	38	N-88°-W	WNW

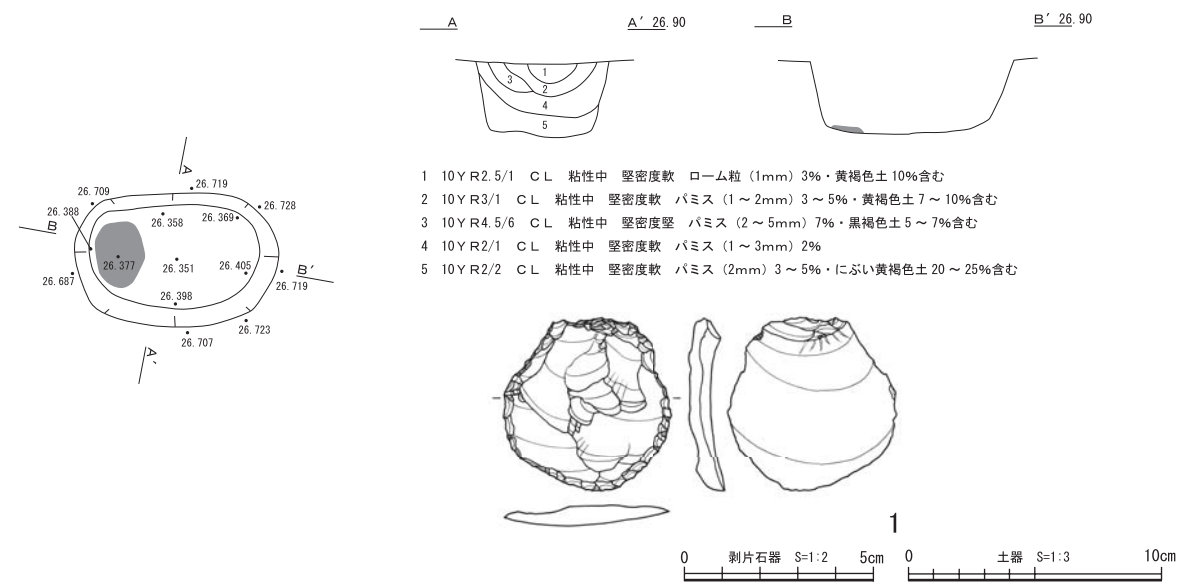
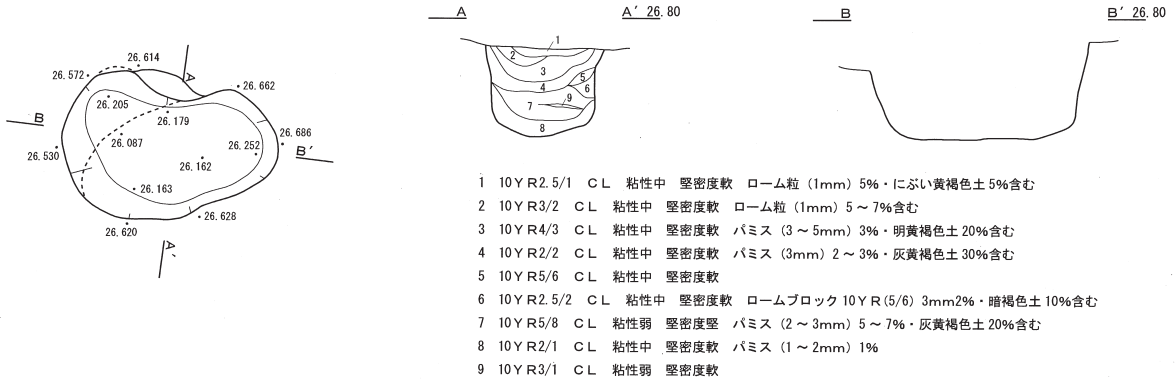
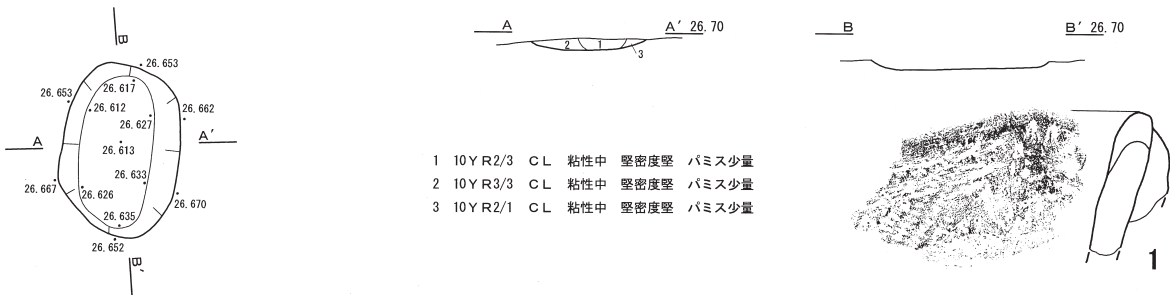


図 181 P599 ~ P601 平面図・断面図・出土遺物実測図

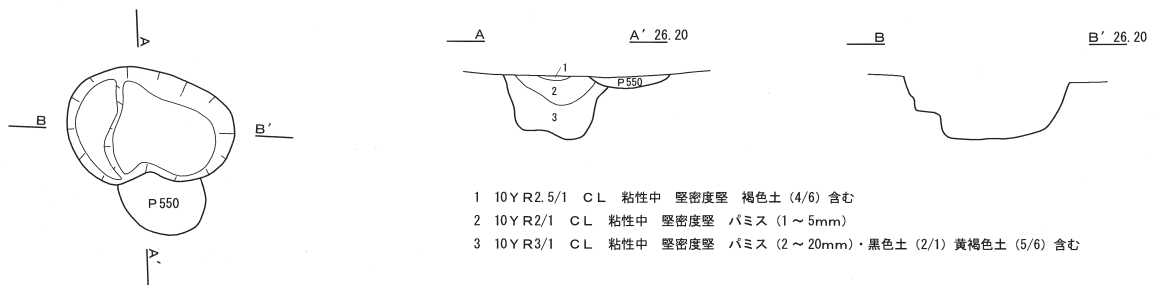
遺構名	位置		時期	規模			長軸の向き	頭位
	グリッド	全体図		長軸	短軸	深さ		
P602	U・V-42	Q	後期後葉	114	64	52	N-84.5°-W	—



遺構名	位置		時期	規模			長軸の向き	頭位
	グリッド	全体図		長軸	短軸	深さ		
P603	V-41-42	Q	中期	90	62	6	N-7°-E	—



遺構名	位置		時期	規模			長軸の向き	頭位
	グリッド	全体図		長軸	短軸	深さ		
P604	P-28	G	中期	89	60	34	N-85°-W	—



遺構名	位置		時期	規模			長軸の向き	頭位
	グリッド	全体図		長軸	短軸	深さ		
P605	T-28	H	中期	90	78	19	N-88°-E	—

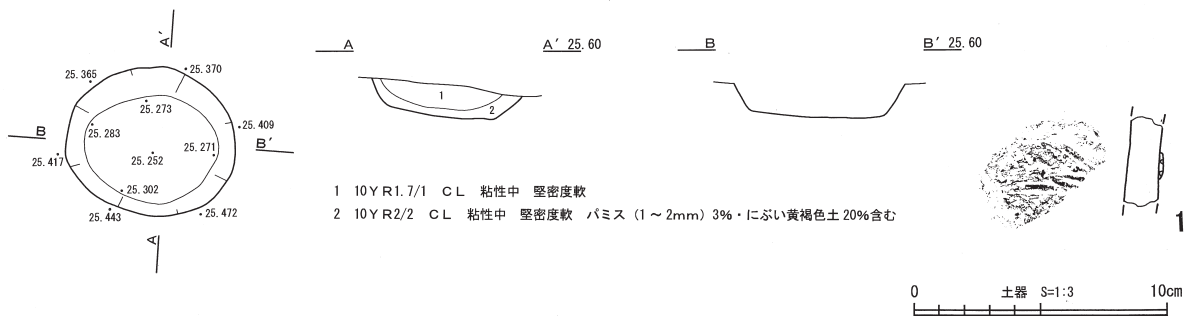
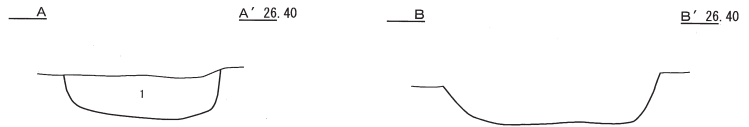
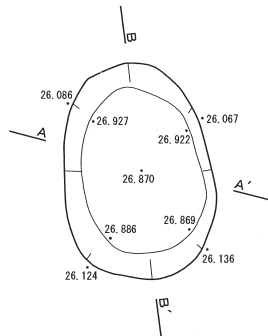


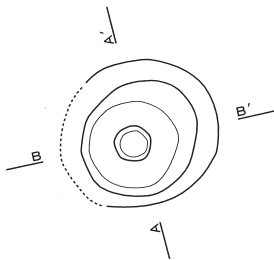
図 182 P602 ~ P605 平面図・断面図・出土遺物実測図

遺構名	位置		時期	規模			長軸の向き	頭位
	グリッド	全体図		長軸	短軸	深さ		
P606	T-34	L	—	116	79	24	N-9°-W	—

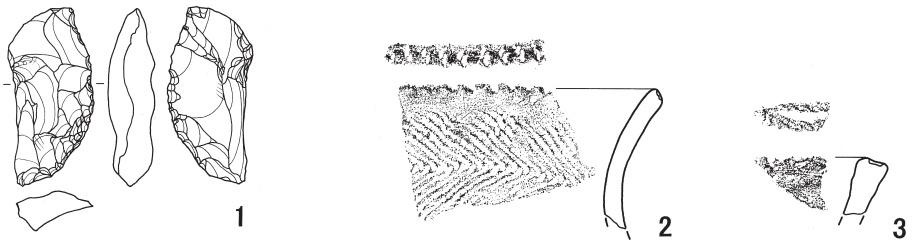


1 10YR3/3 暗褐 粘性なし しまりなし 2cm以下のパミス粒子が多量に混じる

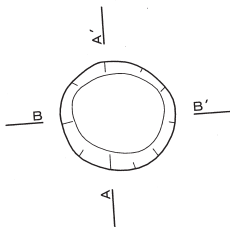
遺構名	位置		時期	規模			長軸の向き	頭位
	グリッド	全体図		長軸	短軸	深さ		
P607	P-28	G	中期	(86)	79	47	N-75°-E	—



- 1 10YR2/2 CL 粘性中 堅密度堅 パミス (1~5mm)
- 2 10YR2/1 CL 粘性中 堅密度堅 パミス (1~10mm)
- 3 10YR2/1.5 CL 粘性中 堅密度堅 パミス (2~10mm)
- 4 10YR3/1 CL 粘性中 堅密度堅 パミス (2~15mm)・黄褐色土 (5/6) 含む
- 5 10YR2/1 CL 粘性中 堅密度堅 褐色土 (4/6) 含む
- 6 10YR1.7/1 CL 粘性中 堅密度堅



遺構名	位置		時期	規模			長軸の向き	頭位
	グリッド	全体図		長軸	短軸	深さ		
P608	S-T-28	H	後期中葉	62	57	22	N-73°-W	—



- 1 10YR2/1 CL 粘性中 堅密度堅
- 2 10YR1.7/1 CL 粘性中 堅密度堅 パミス (1mm)・にぶい黄褐色土 (6/4) 含む




図 183 P606 ~ P608 平面図・断面図・出土遺物実測図

遺構名	位置		時期	規模			長軸の向き	頭位
	グリッド	全体図		長軸	短軸	深さ		
P609	S-27・28	H	後期中葉	88	81	37	N-12.5°-W	—

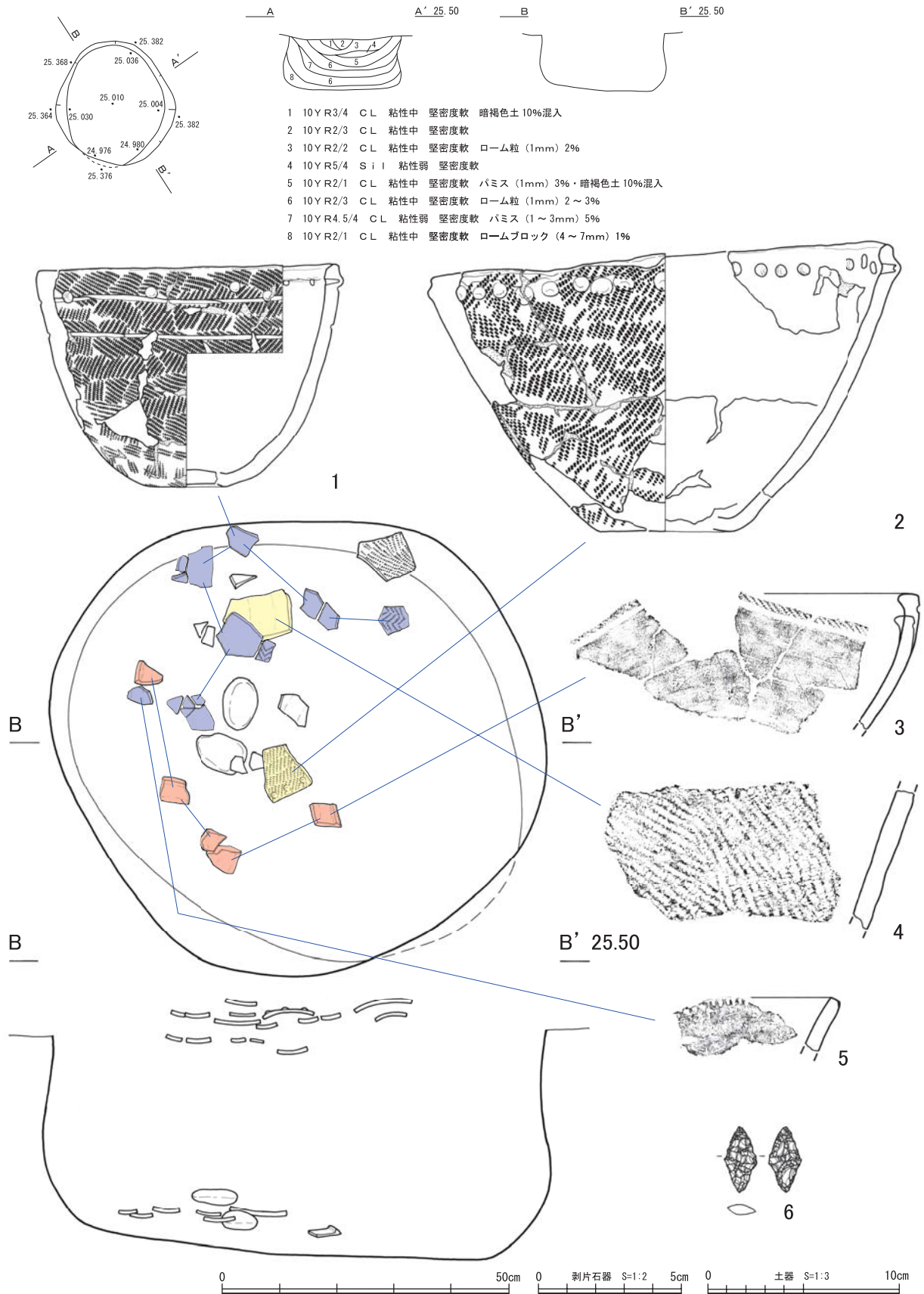
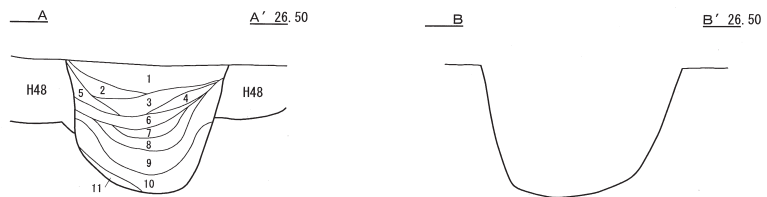
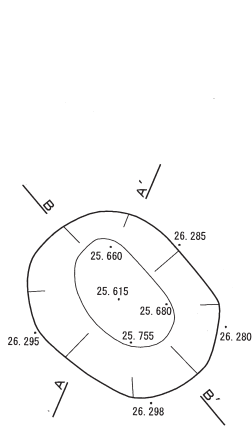


図 184 P609 平面図・断面図・遺物出土状況図・出土遺物実測図

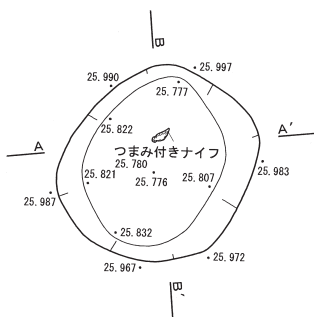
遺構名	位置		時期	規模			長軸の向き	頭位
	グリッド	全体図		長軸	短軸	深さ		
P610	N-29	I	晩期前葉	105	82	70	N-40°-W	—



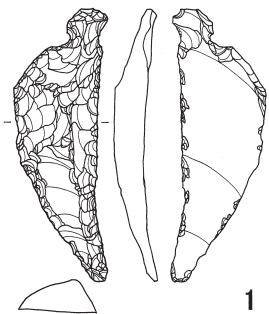
- 1 10Y R1.7/1 CL 粘性中 緊密度堅 パミス (1~3mm) 2%
- 2 10Y R2/1 CL 粘性中 緊密度軟
- 3 10Y R2/3 CL 粘性中 緊密度軟 ローム粒 (1mm) 3%含む
- 4 10Y R2.5/2 CL 粘性中 緊密度軟
- 5 10Y R2/1 CL 粘性中 緊密度軟 パミス (1~2mm) 1% 暗褐色土 10%含む
- 6 10Y R2/2 CL 粘性中 緊密度軟
- 7 10Y R2.5/3 CL 粘性中 緊密度軟 パミス (1mm) 3~5% 黄褐色土 10%含む
- 8 10Y R1.7/1 CL 粘性中 緊密度軟 暗褐色土 7~10%含む
- 9 10Y R4/6 CL 粘性弱 緊密度軟 ローム粒 (1mm) 3~5% 黒褐色土 20%含む
- 10 10Y R3/2 CL 粘性中 緊密度軟 にぶい黄褐色土 10~20%含む
- 11 10Y R5/6 CL 粘性弱 緊密度堅



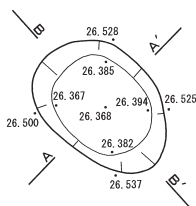
遺構名	位置		時期	規模			長軸の向き	頭位
	グリッド	全体図		長軸	短軸	深さ		
P611	L-28	G	前期	104	94	24	N-32°-E	—



- 1 10Y R3/4 CL 粘性弱 緊密度堅 ローム粒 (1~3mm) 3%含む
- 2 10Y R2.5/3 CL 粘性中 緊密度堅 パミス (2~5mm) 10%
- 3 10Y R4/6 CL 粘性中 緊密度軟 パミス (2~3mm) 5%・暗褐色土 10%含む
- 4 10Y R3/2 CL 粘性中 緊密度堅 パミス (1~5mm) 5~7%・黄褐色土 20%含む
- 5 10Y R4/4 CL 粘性中 緊密度軟 パミス (1~3mm) 2%



遺構名	位置		時期	規模			長軸の向き	頭位
	グリッド	全体図		長軸	短軸	深さ		
P612	U-36	L	—	82	56	16	N-43°-W	—



- 1 10Y R1.7/1 黒 粘性なし しまりなし 黒褐色土ブロック少量混じる
- 2 10Y R2/2 黒褐 粘性なし しまりなし 2cm以下のパミスブロック、粒子多く混じる

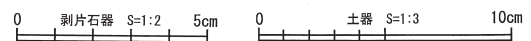
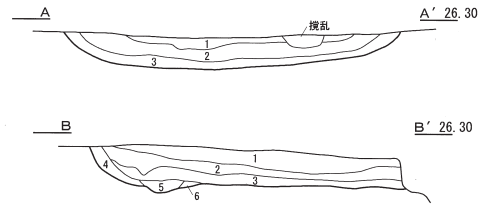
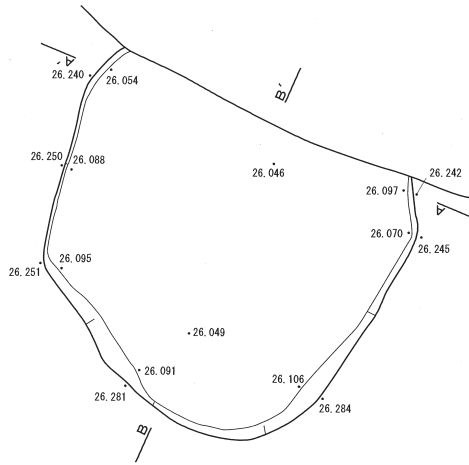


図 185 P610 ~ P612 平面図・断面図・出土遺物実測図

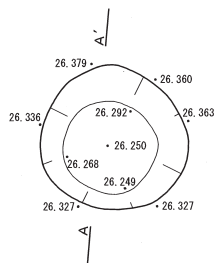
遺構名	位置		時期	規模			長軸の向き	頭位
	グリッド	全体図		長軸	短軸	深さ		
P613	N-29	G	中期	(164)	191	16	N-23°-E	—




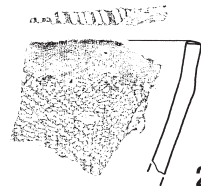
- 1 10YR1.7/1 CL 粘性中 堅密度堅 パミス (1~20mm) 多量
- 2 10YR4/2 CL 粘性中 堅密度堅 パミス (1~30mm) 多量
- 3 10YR4/3 CL 粘性中 堅密度堅 パミス (1~20mm) 少量
- 4 10YR3/4 CL 粘性中 堅密度堅 パミス (1~5mm) 少量
- 5 10YR3/3 CL 粘性中 堅密度堅 パミス (1~10mm) 少量
- 6 10YR4/6 CL 粘性中 堅密度堅 パミス (1~5mm) 少量



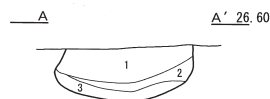
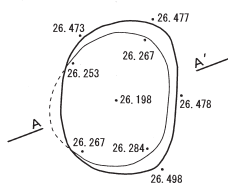
遺構名	位置		時期	規模			長軸の向き	頭位
	グリッド	全体図		長軸	短軸	深さ		
P614	M-33	K	晩期中葉	78	75	12	N-6°-W	—



- 1 10YR2/1 CL 粘性中 堅密度軟 ローム粒 (1~2mm) 1%含む
- 2 10YR2/3 CL 粘性中 堅密度軟 にぶい黄褐色土 10%含む



遺構名	位置		時期	規模			長軸の向き	頭位
	グリッド	全体図		長軸	短軸	深さ		
P615	M-33	K	晩期中葉	82	61	30	N-2°-E	—



- 1 10YR2/1 CL 粘性中 堅密度堅 パミス (1mm) 2%・黄褐色土 7%含む
- 2 10YR2/2 CL 粘性中 堅密度軟 黄褐色土 10~15%含む
- 3 10YR2/3 CL 粘性中 堅密度軟 パミス (1~3mm) 5%



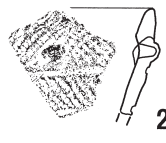
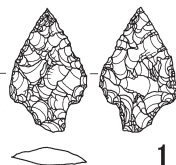
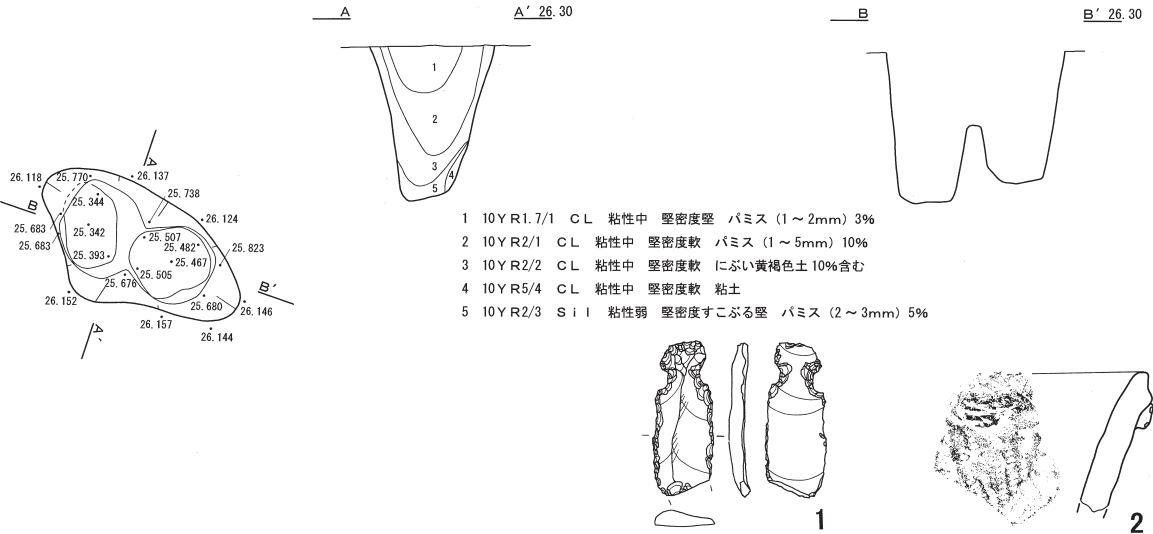
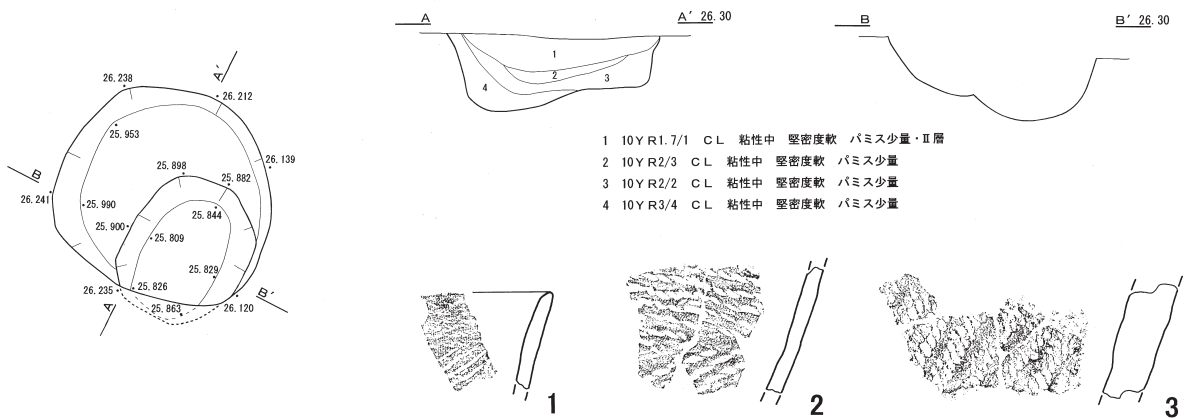


図 186 P613 ~ P615 平面図・断面図・出土遺物実測図

遺構名	位置		時期	規模			長軸の向き	頭位
	グリッド	全体図		長軸	短軸	深さ		
P616	O-28	G	晩期前葉	121	64	80	N-57.5°-W	—



遺構名	位置		時期	規模			長軸の向き	頭位
	グリッド	全体図		長軸	短軸	深さ		
P617	L・M-30	I	前期	127	120	44	N-60°-W	—



遺構名	位置		時期	規模			長軸の向き	頭位
	グリッド	全体図		長軸	短軸	深さ		
P618	L-29・30	I	晩期前葉	106	80	19	N-28°-E	—

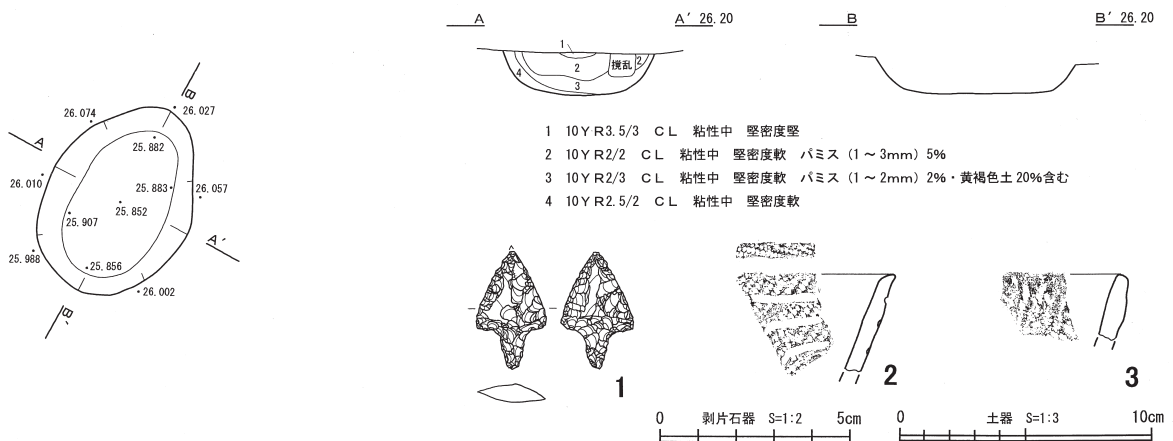
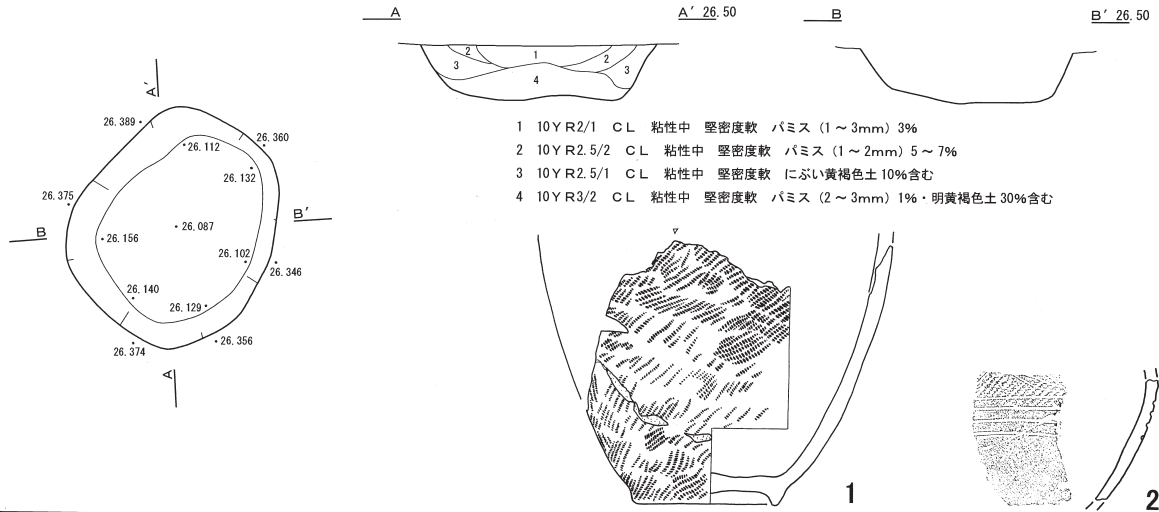
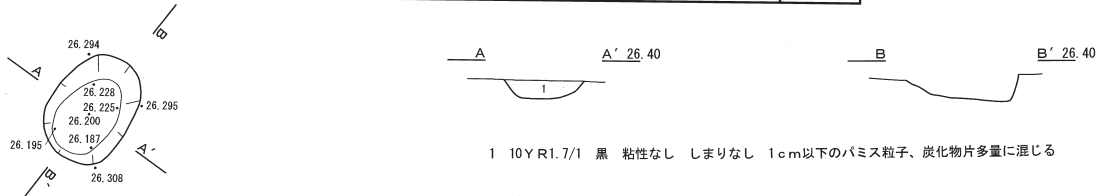


図 187 P616 ~ P618 平面図・断面図・出土遺物実測図

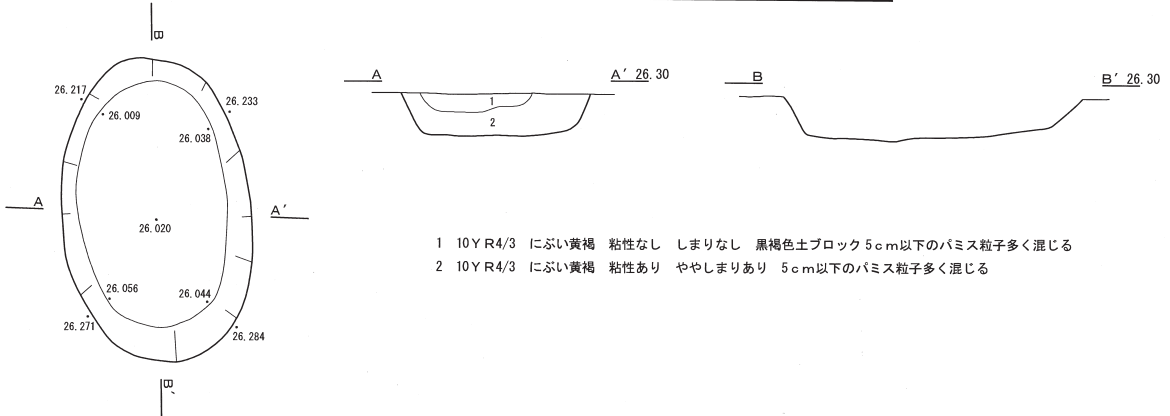
遺構名	位置		時期	規模			長軸の向き	頭位
	グリッド	全体図		長軸	短軸	深さ		
P619	M-34	K	後期後葉	120	105	29	N-38°-E	—



遺構名	位置		時期	規模			長軸の向き	頭位
	グリッド	全体図		長軸	短軸	深さ		
P620	T-34	L	中期	60	44	10	N-35°-E	—



遺構名	位置		時期	規模			長軸の向き	頭位
	グリッド	全体図		長軸	短軸	深さ		
P621	T-34	L	—	162	100	23	N-5.5°-W	—



遺構名	位置		時期	規模			長軸の向き	頭位
	グリッド	全体図		長軸	短軸	深さ		
P622	S-36	L	晩期後葉	52	50	12	N-5°-W	—

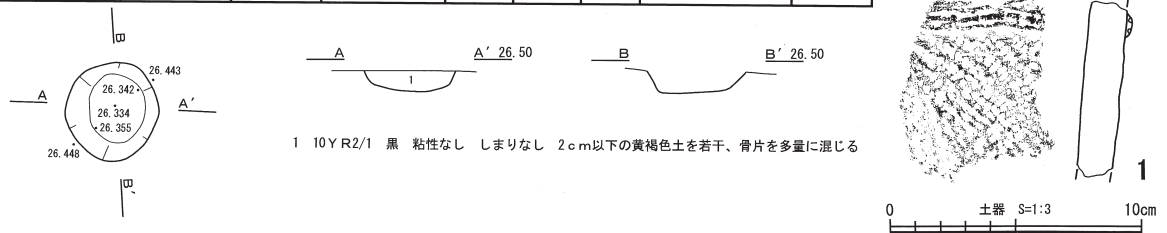
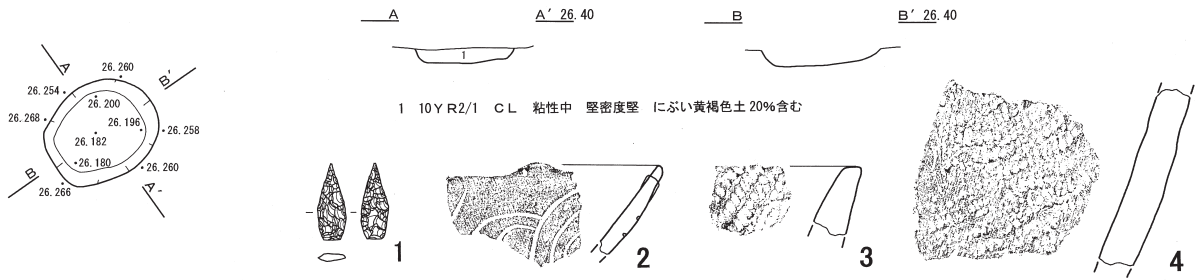
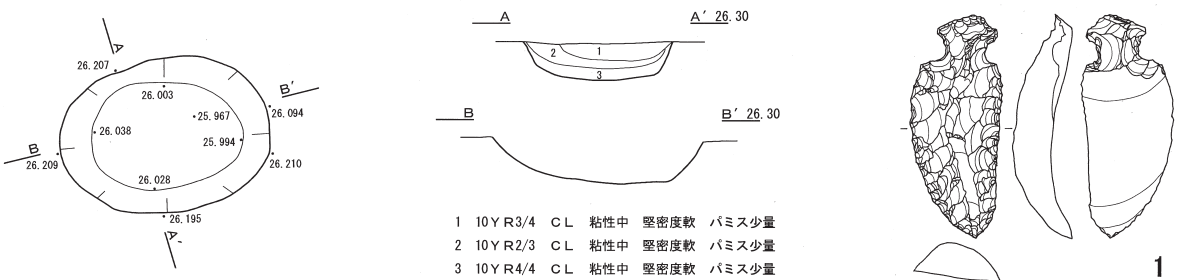


図 188 P619 ~ P622 平面図・断面図・出土遺物実測図

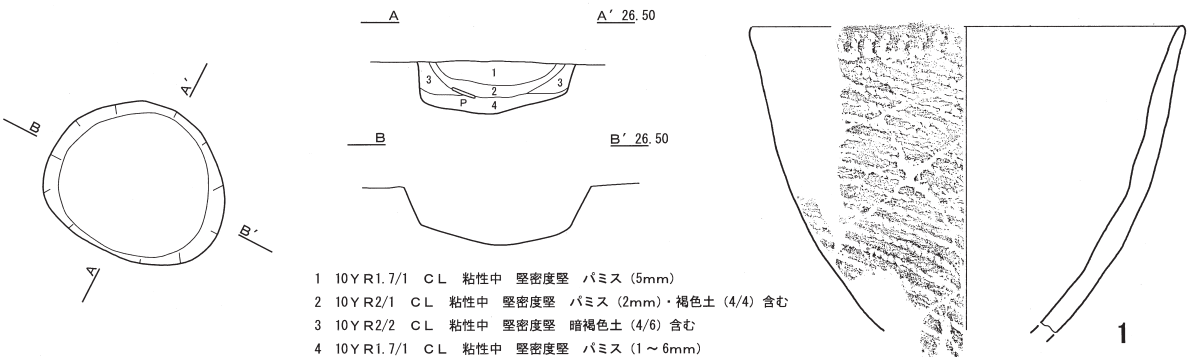
遺構名	位置		時期	規模			長軸の向き	頭位
	グリッド	全体図		長軸	短軸	深さ		
P623	P-31	I	後期後葉	60	51	9	N-58.5°-E	—



遺構名	位置		時期	規模			長軸の向き	頭位
	グリッド	全体図		長軸	短軸	深さ		
P624	M-29	G	前期	112	81	21	N-86.5°-E	—



遺構名	位置		時期	規模			長軸の向き	頭位
	グリッド	全体図		長軸	短軸	深さ		
P625	M-30	I	早期	98	82	28	N-48°-W	—



遺構名	位置		時期	規模			長軸の向き	頭位
	グリッド	全体図		長軸	短軸	深さ		
P626	M-30	I	前期	76	74	26	N-32°-E	—

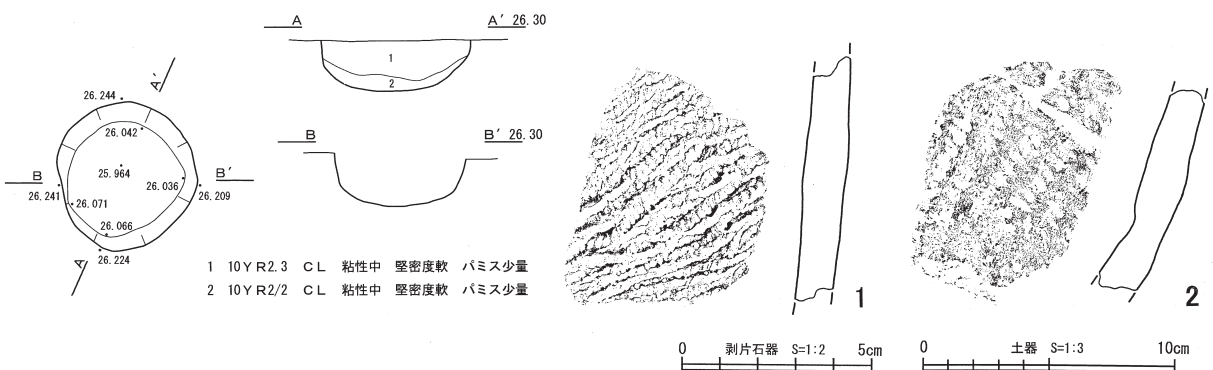
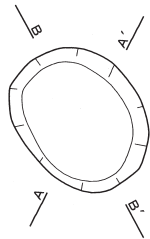


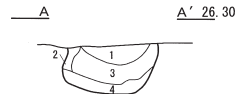
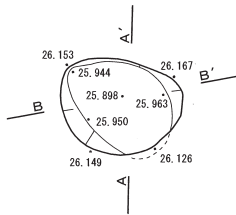
図 189 P623 ~ P626 平面図・断面図・出土遺物実測図

遺構名	位置		時期	規模			長軸の向き	頭位
	グリッド	全体図		長軸	短軸	深さ		
P627	M・N-30	I	—	79	64	15	N-33°-W	—



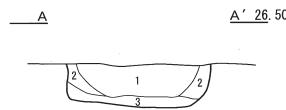
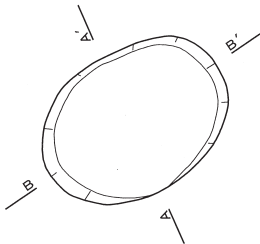
- 1 10YR2/1 CL 粘性中 堅密度堅 パミス (1~4mm)
- 2 10YR4/4 CL 粘性中 堅密度堅 黒褐色土 (2/2) 含む

遺構名	位置		時期	規模			長軸の向き	頭位
	グリッド	全体図		長軸	短軸	深さ		
P628	M-29・30	I	—	66	50	27	N-81°-E	—

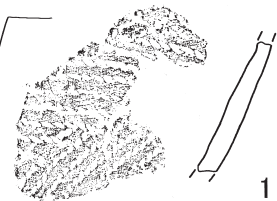


- 1 10YR1.7/1 CL 粘性中 堅密度軟 パミス少量・II層
- 2 10YR3/4 CL 粘性中 堅密度軟 パミス少量
- 3 10YR2/2 CL 粘性中 堅密度軟 パミス少量
- 4 10YR2/3 CL 粘性中 堅密度軟 パミス少量

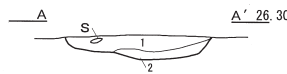
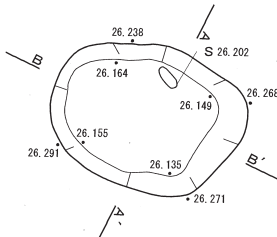
遺構名	位置		時期	規模			長軸の向き	頭位
	グリッド	全体図		長軸	短軸	深さ		
P629	N-30	I	—	106	78	23	N-55.5°-E	—



- 1 10YR2/1 CL 粘性中 堅密度堅 パミス (1~12mm)
- 2 10YR4/3 CL 粘性中 堅密度堅 パミス (3mm)・黒褐色土 (3/1) 含む
- 3 10YR3/1 CL 粘性中 堅密度堅 パミス (2~5mm)

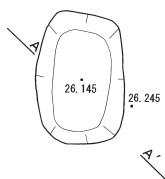


遺構名	位置		時期	規模			長軸の向き	頭位
	グリッド	全体図		長軸	短軸	深さ		
P630	M-30	I	早期	102	79	12	N-69.5°-W	—



- 1 10YR2/2 CL 粘性中 堅密度堅 パミス少量・II層
- 2 10YR4/6 CL 粘性中 堅密度堅 パミス少量

遺構名	位置		時期	規模			長軸の向き	頭位
	グリッド	全体図		長軸	短軸	深さ		
P631	S-34	L	—	72	45	14	N-2°-E	—



- 1 10YR2/1 黒 粘性なし ややしまりあり 2cm以下のパミスブロック若干混じる
- 2 10YR3/3 暗褐 粘性なし ややしまりあり 2cm以下のパミスブロック、パミス粒子若干混じる

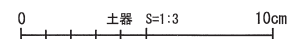


図 190 P627 ~ P631 平面図・断面図・出土遺物実測図

遺構名	位置		時期	規模			長軸の向き	頭位
	グリッド	全体図		長軸	短軸	深さ		
P632	R-36	N	中期	218	162	28	N-6.5°-E	—

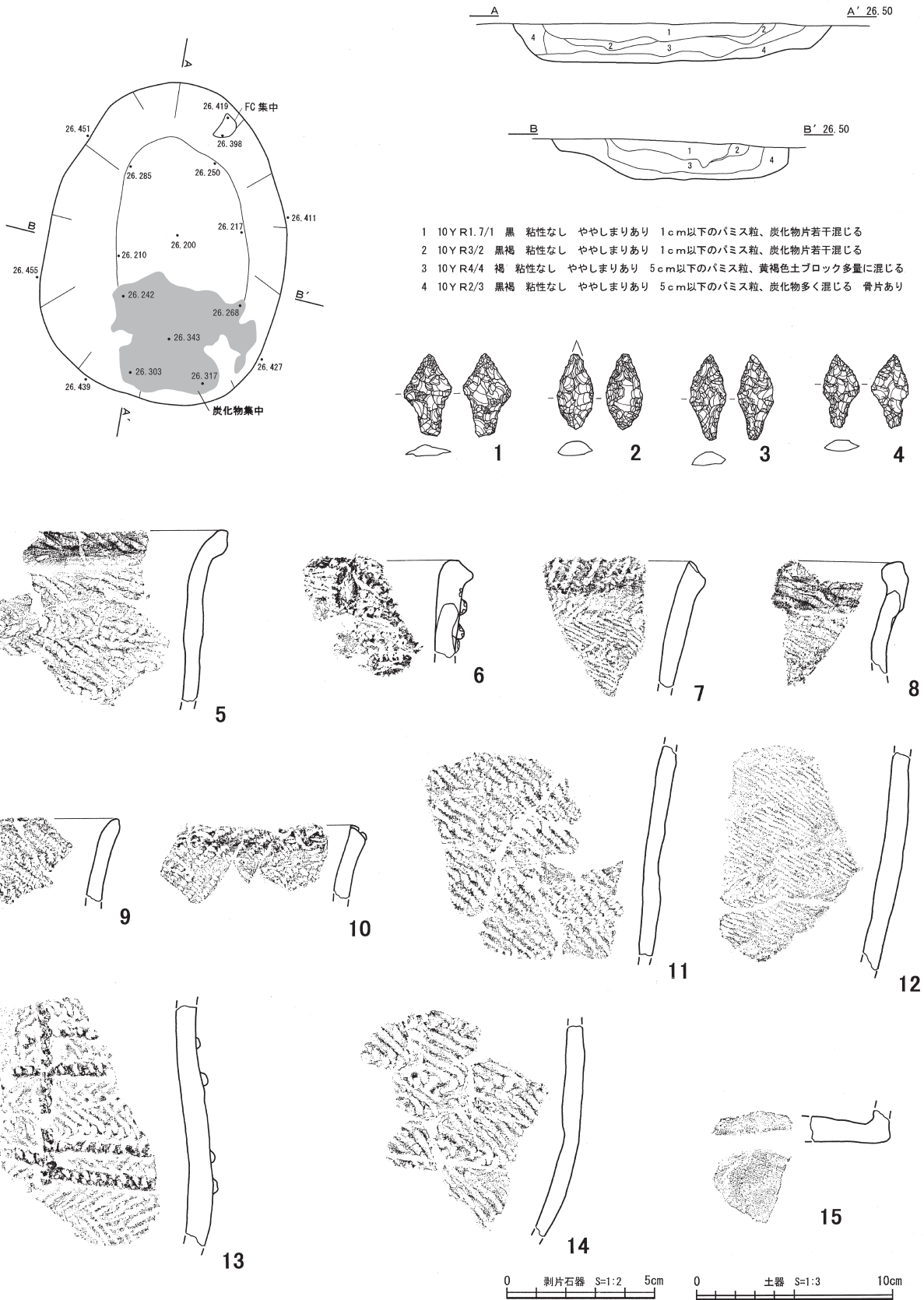
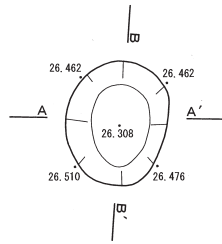


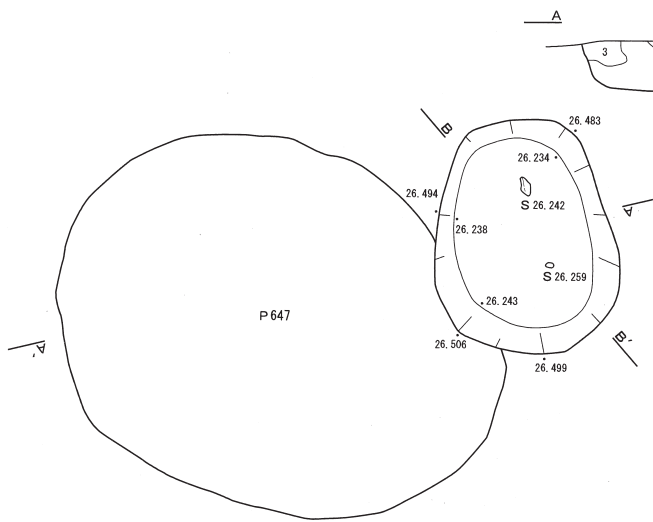
図 191 P632 平面図・断面図・出土遺物実測図

遺構名	位置		時期	規模			長軸の向き	頭位
	グリッド	全体図		長軸	短軸	深さ		
P633	U-36	L	—	66	44	18	N-9°-E	—



1 10Y R2/1 黒 粘性なし しまりなし 1cm以下の黄褐色土粒、炭化物片若干混じる

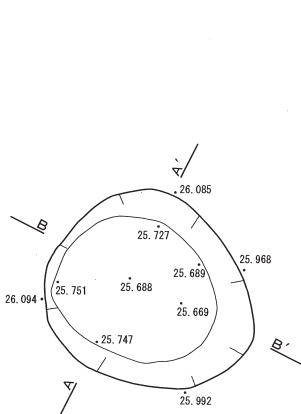
遺構名	位置		時期	規模			長軸の向き	頭位
	グリッド	全体図		長軸	短軸	深さ		
P634	T-36・37	N	中期	123	96	27	N-7.5°-W	—



- 1 10Y R1.7/1 黒 粘性なし しまりなし 5cm以下のバミス多量に混じる
- 2 10Y R3/2 黒褐 粘性なし しまりあまりなし 5cm以下のバミス多量に混じる
- 3 10Y R2/1 黒 粘性なし しまりなし 2cm以下のバミス若干混じる



遺構名	位置		時期	規模			長軸の向き	頭位
	グリッド	全体図		長軸	短軸	深さ		
P636	N-O-28	G	前期	114	102	44	N-55°-W	—



- 1 10Y R2/2 CL 粘性中 堅密度堅 バミス多量
- 2 10Y R3/3 CL 粘性中 堅密度堅 バミス多量
- 3 10Y R2/3 CL 粘性中 堅密度堅 バミス非常に多量
- 4 10Y R4/6 CL 粘性中 堅密度堅 バミス非常に多量
- 5 10Y R4/4 CL 粘性中 堅密度堅 バミス非常に多量
- 6 10Y R3/4 CL 粘性中 堅密度堅 バミス非常に多量
- 7 10Y R3/3 CL 粘性中 堅密度堅 バミス多量

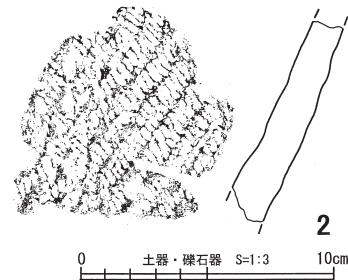
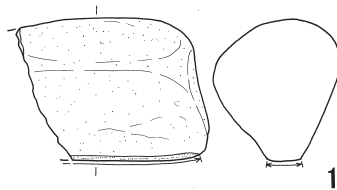


図 192 P633・P634・P636 平面図・断面図・出土遺物実測図

遺構名	位置		時期	規模			長軸の向き	頭位
	グリッド	全体図		長軸	短軸	深さ		
P635	S-26	H	後期中葉	118	107	32	N-52°-E	—

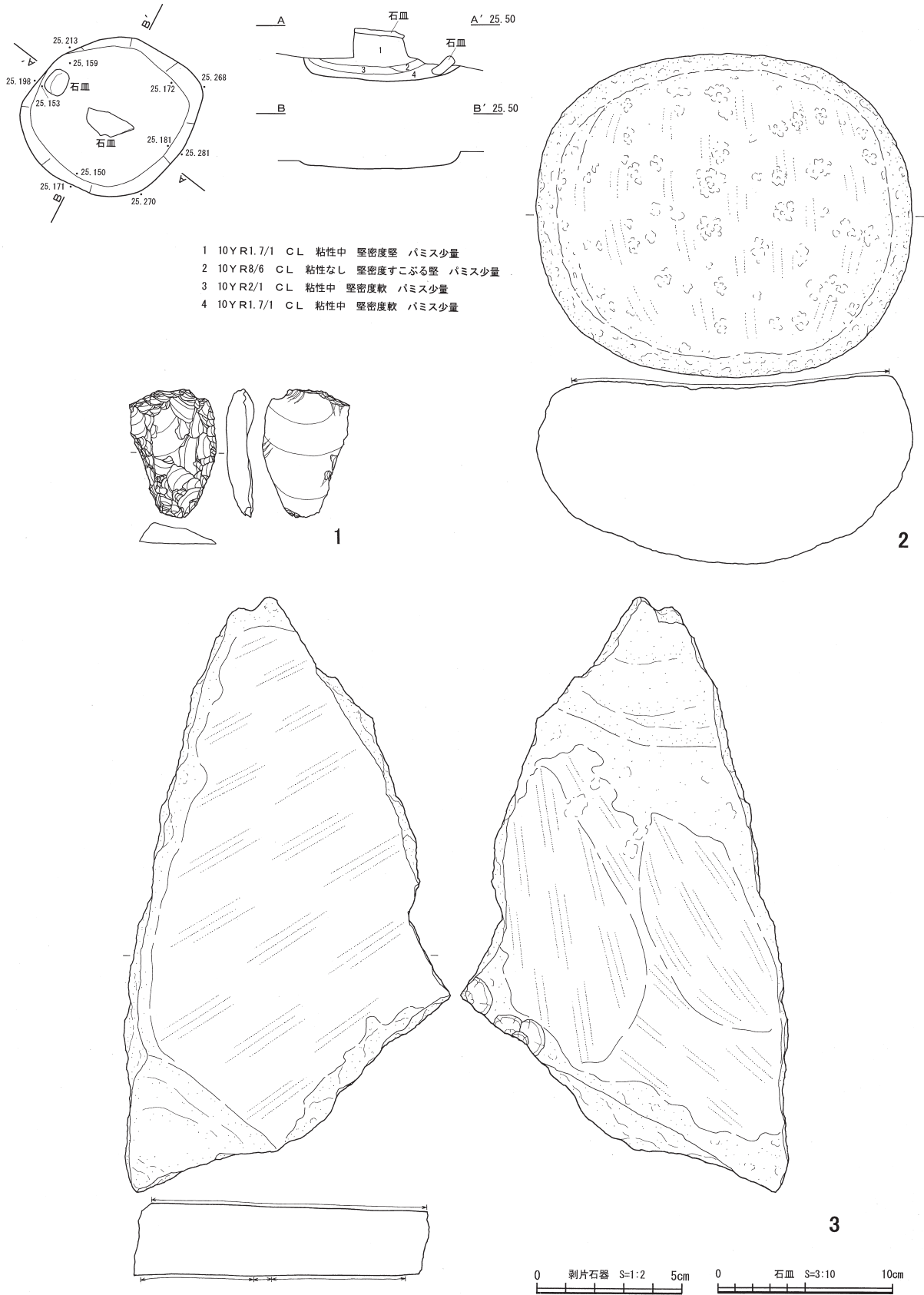
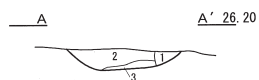
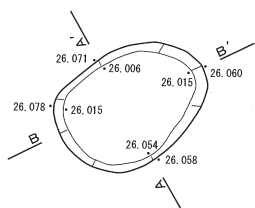


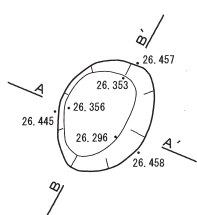
図 193 P635 平面図・断面図・出土遺物実測図

遺構名	位置		時期	規模			長軸の向き	頭位
	グリッド	全体図		長軸	短軸	深さ		
P637	N-28	G	—	84	60	12	N-62.5°-E	—



- 1 10YR2/2 CL 粘性中 堅密度しよう
- 2 10YR3/4 CL 粘性中 堅密度軟 パミス少量
- 3 10YR4/6 CL 粘性中 堅密度堅 パミス少量

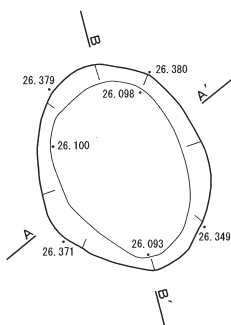
遺構名	位置		時期	規模			長軸の向き	頭位
	グリッド	全体図		長軸	短軸	深さ		
P638	M-33	K	晩期中葉	66	48	14	N-33°-E	—



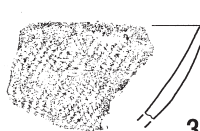
- 1 10YR2/2 CL 粘性中 堅密度堅 パミス少量



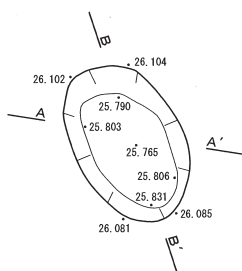
遺構名	位置		時期	規模			長軸の向き	頭位
	グリッド	全体図		長軸	短軸	深さ		
P639	N-34	K	晩期中葉	115	98	35	N-21°-W	—



- 1 10YR1.7/1 CL 粘性中 堅密度堅 パミス少量
- 2 10YR2/2 CL 粘性中 堅密度堅 パミス少量
- 3 10YR2/1 CL 粘性中 堅密度堅 パミス少量
- 4 10YR3/4 CL 粘性中 堅密度堅 パミス少量
- 5 10YR3/2 CL 粘性中 堅密度軟 パミス少量



遺構名	位置		時期	規模			長軸の向き	頭位
	グリッド	全体図		長軸	短軸	深さ		
P641	N-29	G	前期	88	59	30	N-23°-W	—



- 1 10YR3/4 CL 粘性中 堅密度軟 パミス非常に多量
- 2 10YR4/6 CL 粘性中 堅密度軟 パミス非常に多量
- 3 10YR2/2 CL 粘性中 堅密度軟 パミス多量
- 4 10YR4/4 CL 粘性中 堅密度軟 パミス多量

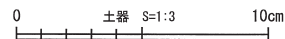
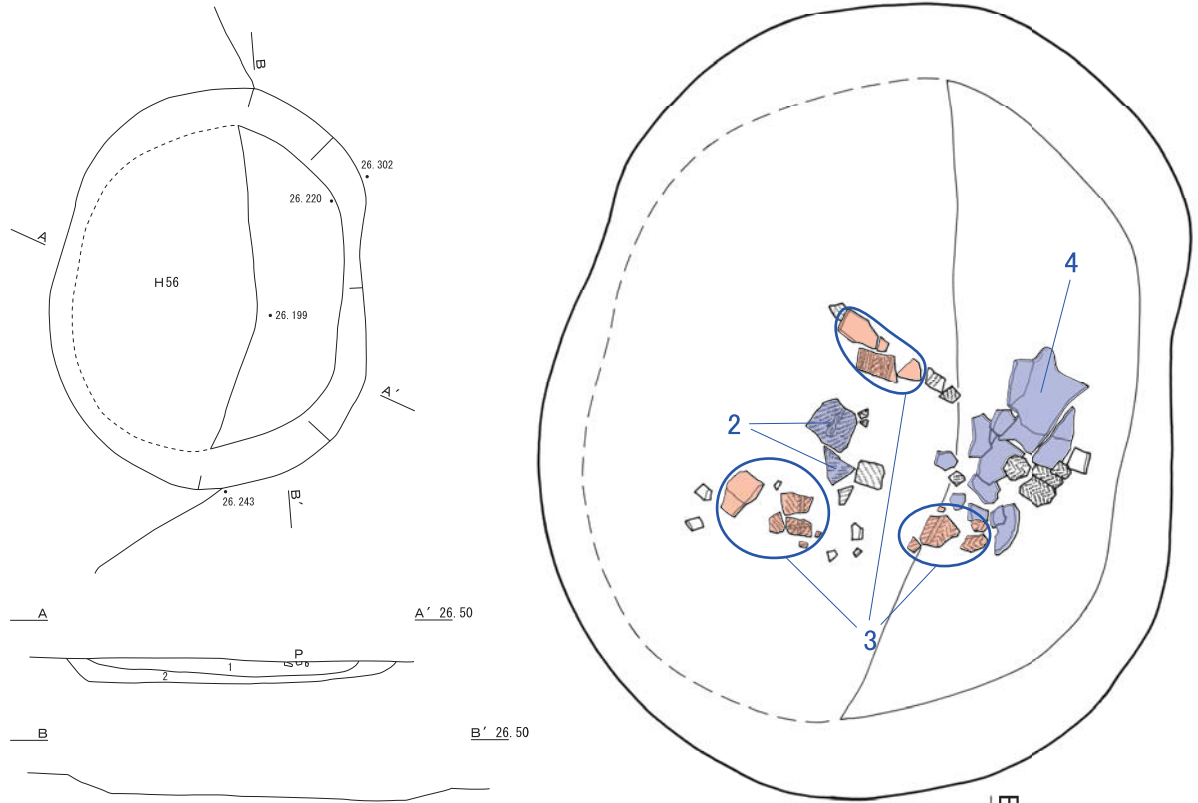


図 194 P637 ~ P639・P641 平面図・断面図・出土遺物実測図

遺構名	位置		時期	規模			長軸の向き	頭位
	グリッド	全体図		長軸	短軸	深さ		
P640	N・O-37	M	中期	213	165	13	N-4.5°-E	—



- 1 10YR3/1 黒褐 粘性なし ややしまりあり パミス粒子(1cm以下)、黄褐色土粒多く混じる
 2 10YR1.7/1 黒 粘性なし しまりなし パミス粒子(1mm以下)若干混じる

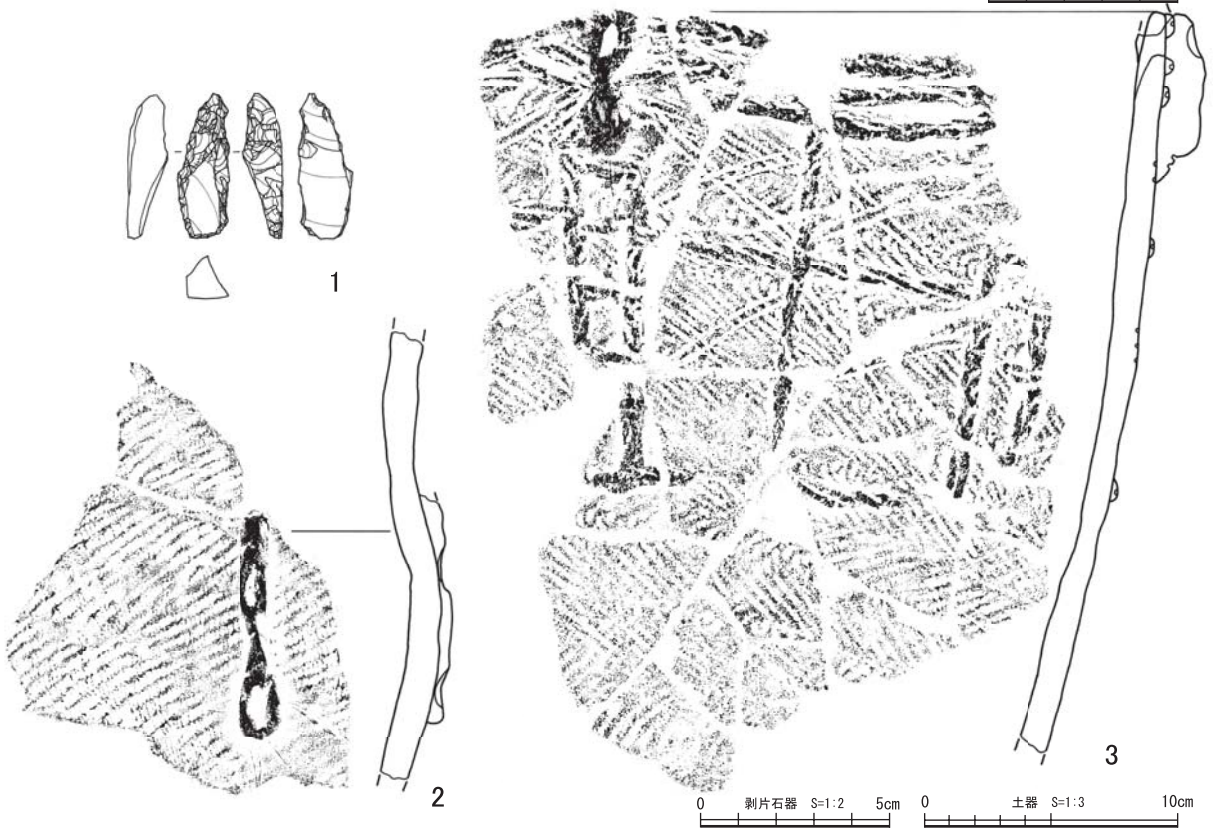
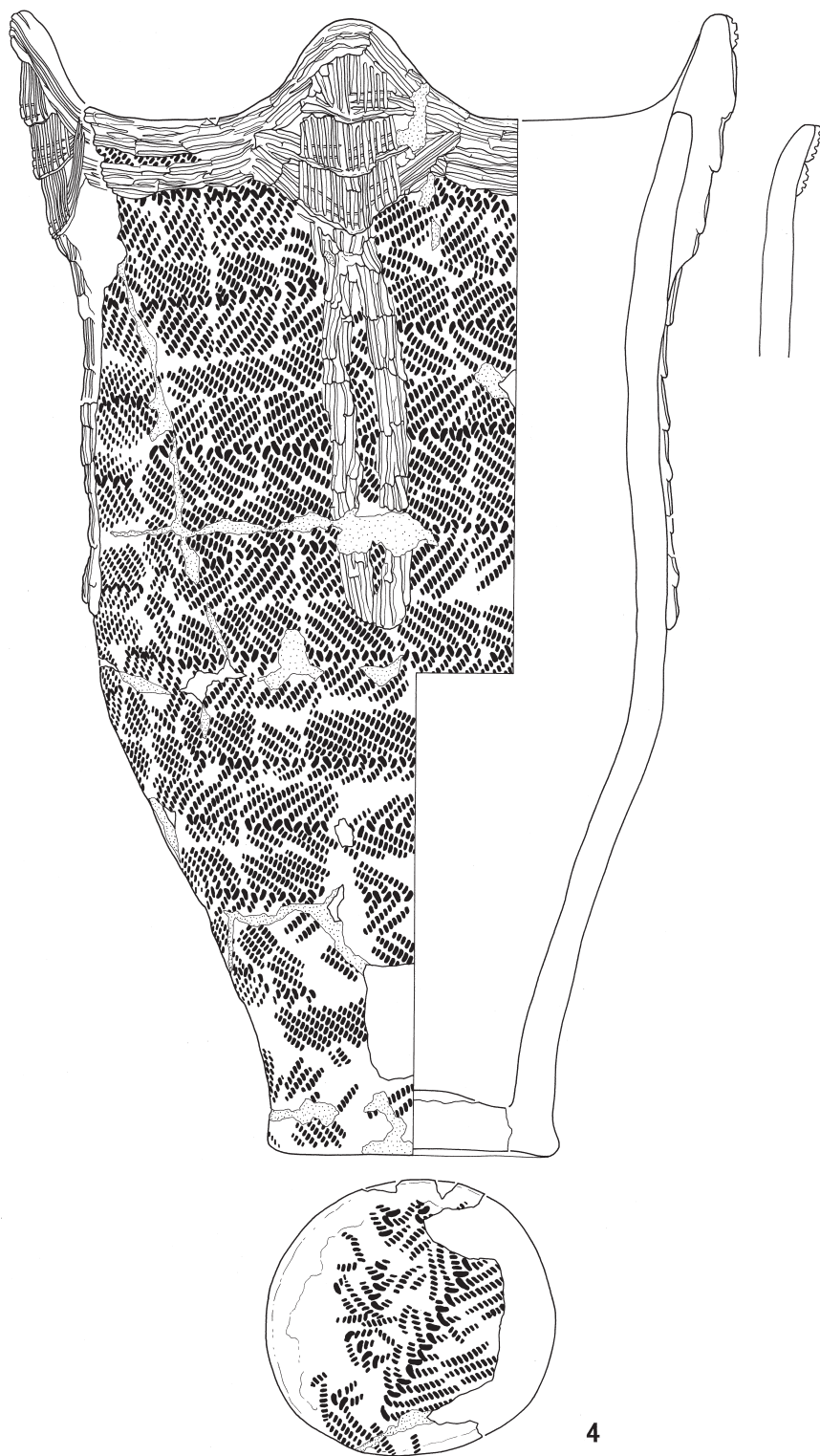


図 195 P640 平面図・断面図・遺物出土状況図・出土遺物実測図 (1)

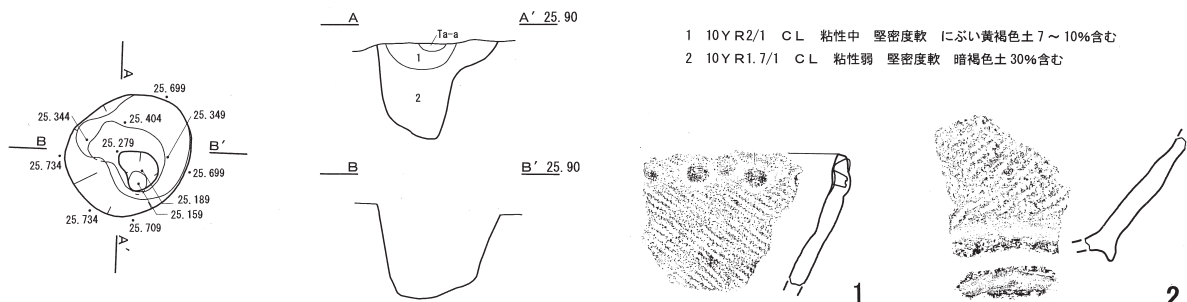


4

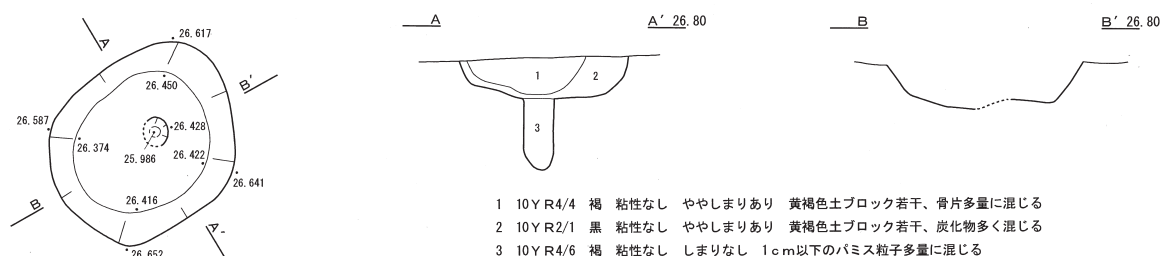
0 土器 S=1:3 10cm

图 196 P640 出土遺物実測図 (2)

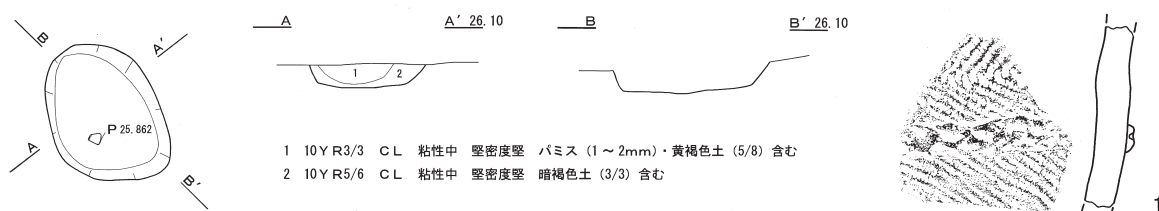
遺構名	位置		時期	規模			長軸の向き	頭位
	グリッド	全体図		長軸	短軸	深さ		
P642	R-28	H	後期末葉	69	60	50	N-55°-E	—



遺構名	位置		時期	規模			長軸の向き	頭位
	グリッド	全体図		長軸	短軸	深さ		
P643	V-37	N	—	104	90	60	N-58.5°-E	—



遺構名	位置		時期	規模			長軸の向き	頭位
	グリッド	全体図		長軸	短軸	深さ		
P644	O-27	G	中期	73	60	13	N-12°-W	—



遺構名	位置		時期	規模			長軸の向き	頭位
	グリッド	全体図		長軸	短軸	深さ		
P645	P-31・32	I	早期	173	148	11	N-32.5°-E	—

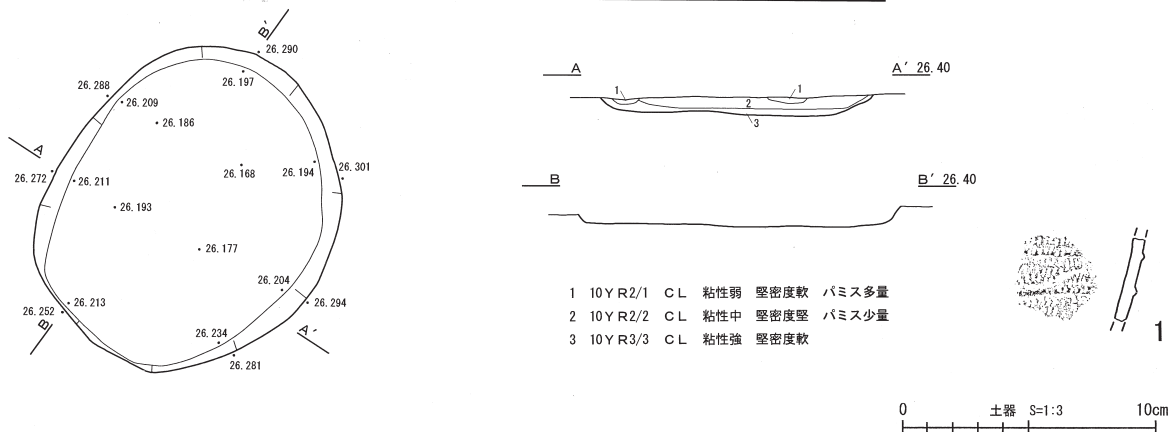
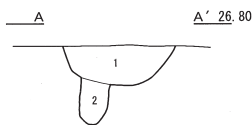
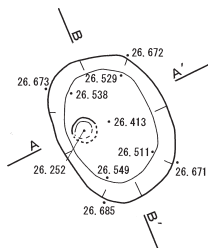


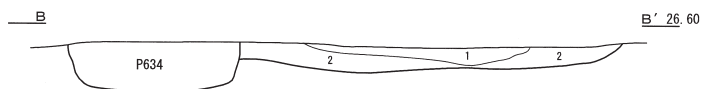
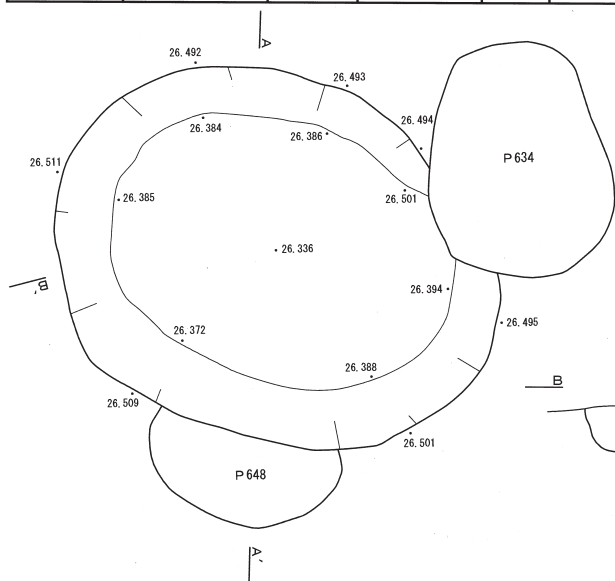
図 197 P642 ~ P645 平面図・断面図・出土遺物実測図

遺構名	位置		時期	規模			長軸の向き	頭位
	グリッド	全体図		長軸	短軸	深さ		
P646	V-37	N	前期	80	60	42	N-23°-W	—



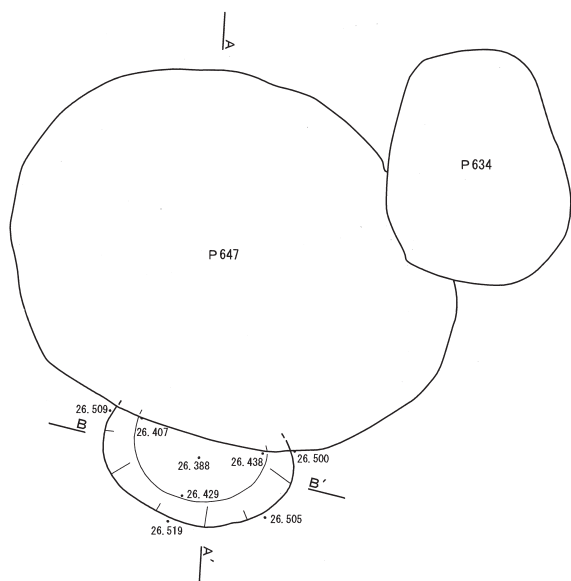
- 10Y R3/1 黒褐 粘性なし しまりなし 5cm以下のパミス粒若干、骨片、炭化物粒多量に混じる
- 10Y R3/1 黒褐 粘性なし しまりなし 5cm以下のパミス粒若干、骨片、炭化物粒多量に混じる 黄褐色土ブロック若干混じる

遺構名	位置		時期	規模			長軸の向き	頭位
	グリッド	全体図		長軸	短軸	深さ		
P647	T-37	N	前期	245	194	15	N-63°-W	—



- 10Y R1.7/1 黒 粘性なし しまりなし 5cm以下のパミス若干混じる
- 10Y R2/3 黒褐 粘性なし ややしまりあり 5cm以下のパミス多量に混じる
- 10Y R3/1 黒褐 粘性なし ややしまりあり 5cm以下のパミス多量に混じる

遺構名	位置		時期	規模			長軸の向き	頭位
	グリッド	全体図		長軸	短軸	深さ		
P648	T-37	N	前期	103	(46)	14	N-75°-W	—



- 10Y R3/1 黒褐 粘性なし しまりなし 5cm以下のパミス多量に混じる

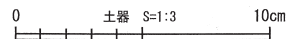

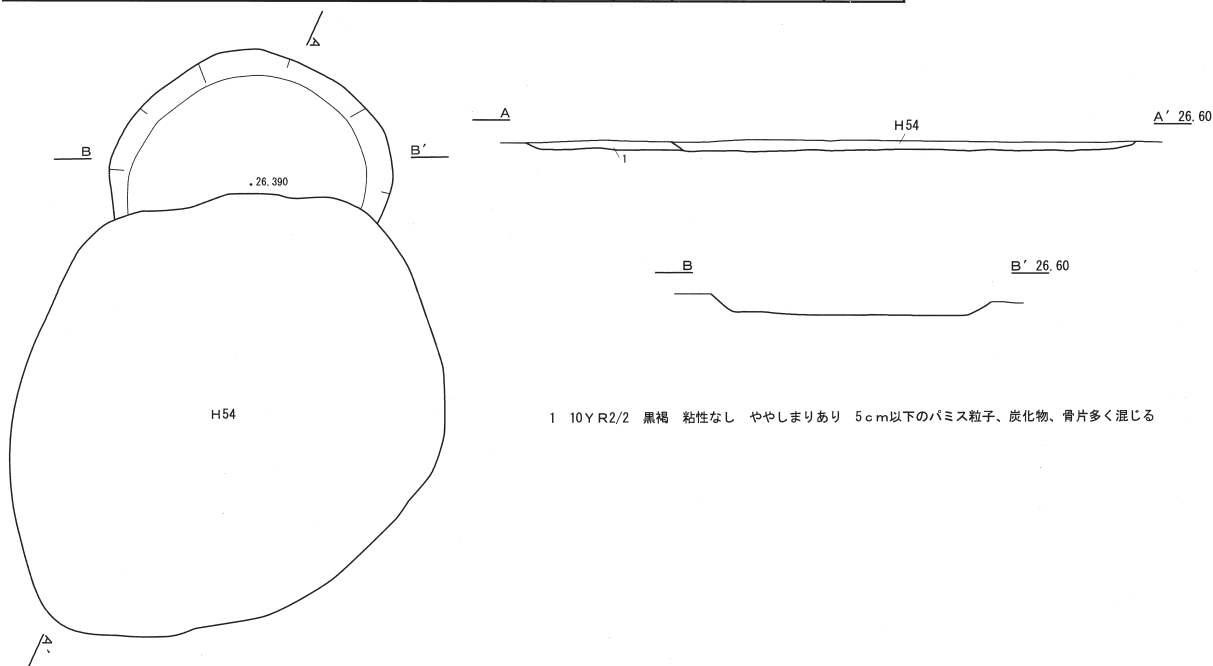
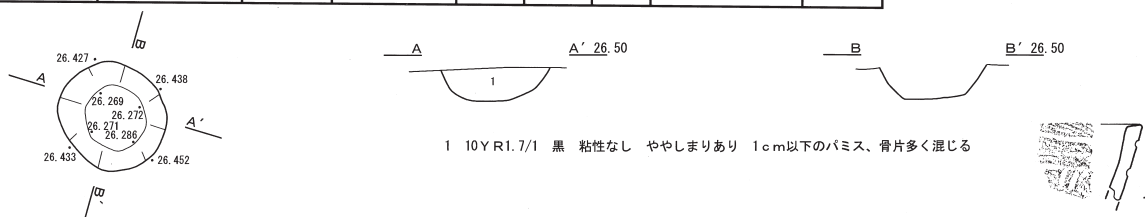


図 198 P646 ~ P648 平面図・断面図・出土遺物実測図

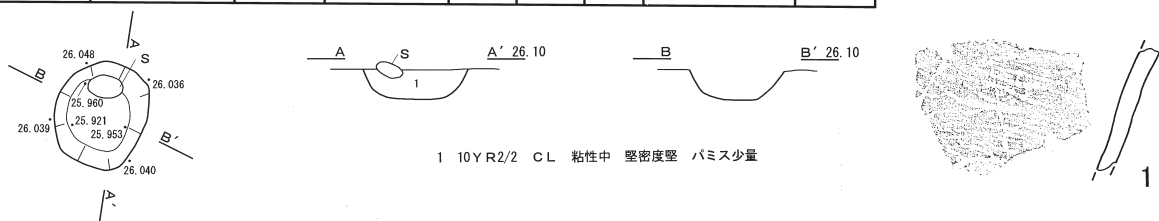
遺構名	位置		時期	規模			長軸の向き	頭位
	グリッド	全体図		長軸	短軸	深さ		
P649	S-T-37	N	前期	150	(77)	6	N-88°-W	—



遺構名	位置		時期	規模			長軸の向き	頭位
	グリッド	全体図		長軸	短軸	深さ		
P650	Q-37	M	後北C2D	58	53	18	N-32°-W	—



遺構名	位置		時期	規模			長軸の向き	頭位
	グリッド	全体図		長軸	短軸	深さ		
P651	P-30	I	早期	56	48	16	N-27°-E	—



遺構名	位置		時期	規模			長軸の向き	頭位
	グリッド	全体図		長軸	短軸	深さ		
P652	Q-27	H	晩期前葉	56	42	12	N-45.5°-W	—

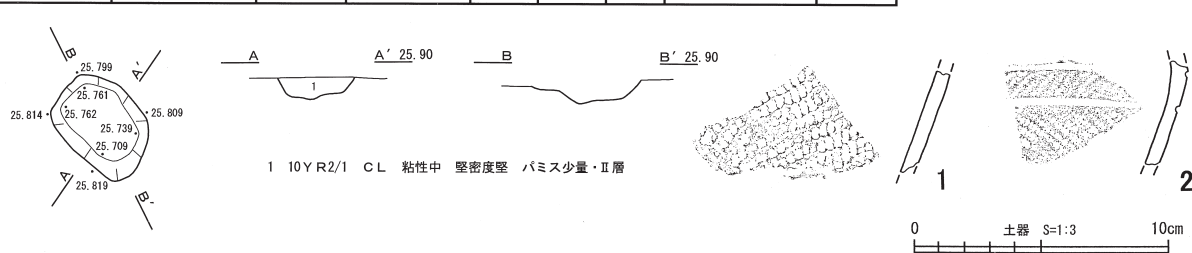
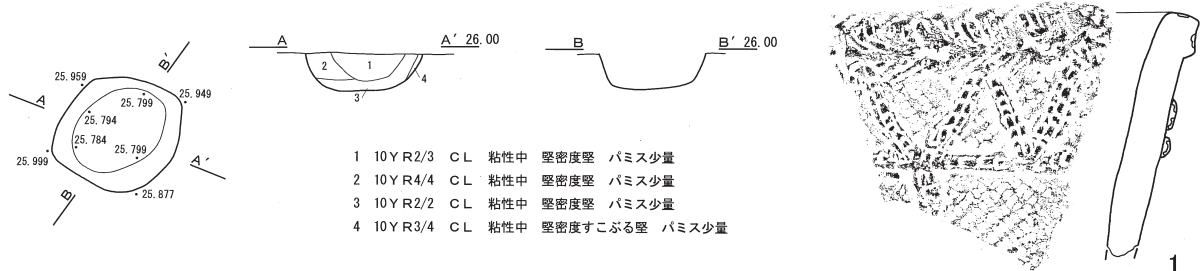


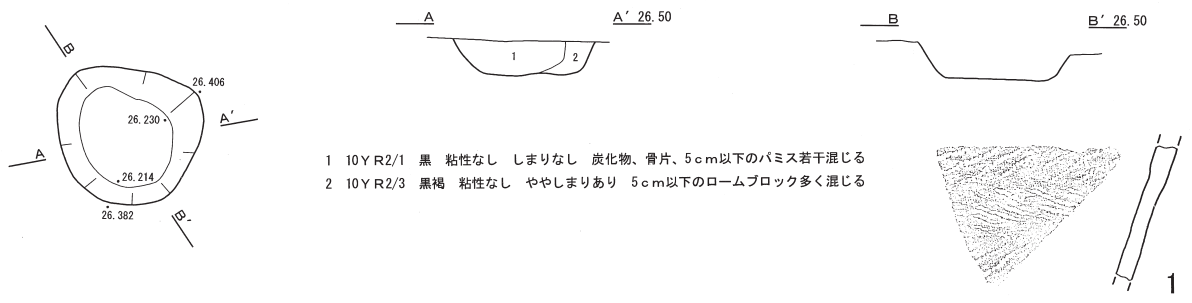
図 199 P649 ~ P652 平面図・断面図・出土遺物実測図

遺構名	位置		時期	規模			長軸の向き	頭位
	グリッド	全体図		長軸	短軸	深さ		
P653	Q-29	I	後期後葉	73	62	21	N-69°-E	—



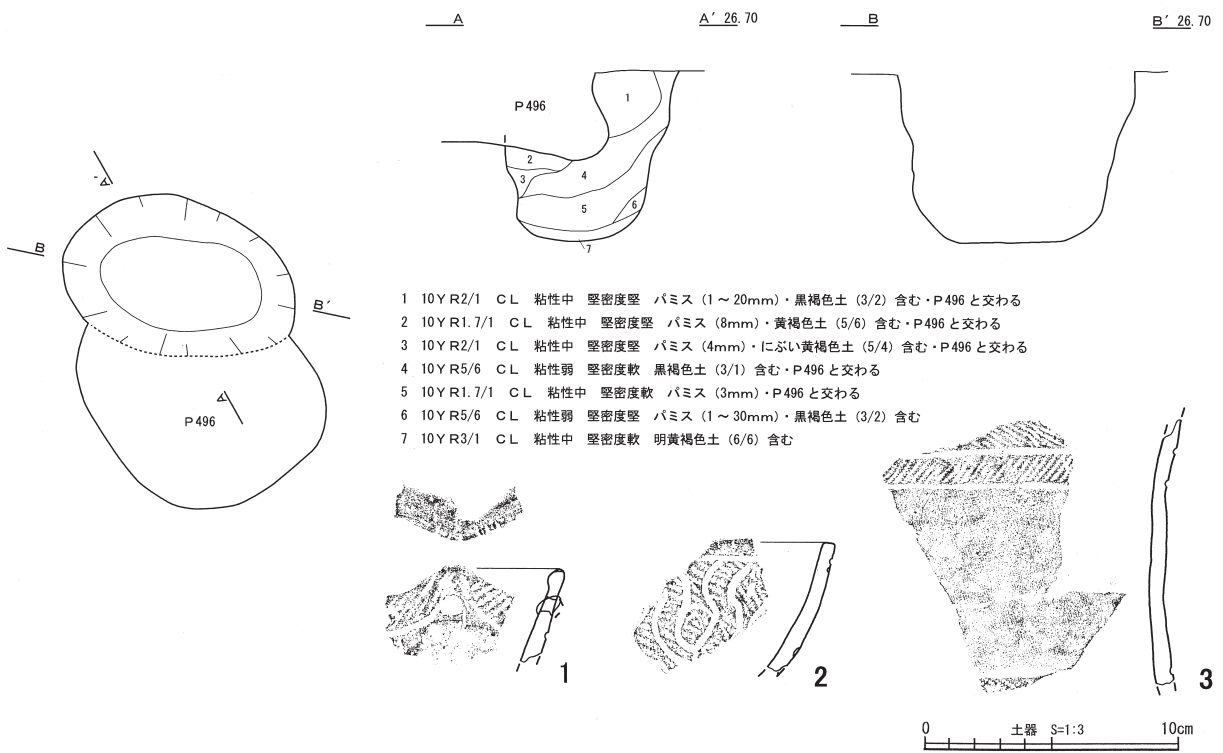
- 1 10YR2/3 CL 粘性中 堅密度堅 パミス少量
- 2 10YR4/4 CL 粘性中 堅密度堅 パミス少量
- 3 10YR2/2 CL 粘性中 堅密度堅 パミス少量
- 4 10YR3/4 CL 粘性中 堅密度すこぶる堅 パミス少量

遺構名	位置		時期	規模			長軸の向き	頭位
	グリッド	全体図		長軸	短軸	深さ		
P654	Q-37・38	M	早期	78	71	19	N-80°-W	—



- 1 10YR2/1 黒 粘性なし しまりなし 炭化物、骨片、5cm以下のパミス若干混じる
- 2 10YR2/3 黒褐 粘性なし ややしまりあり 5cm以下のロームブロック多く混じる

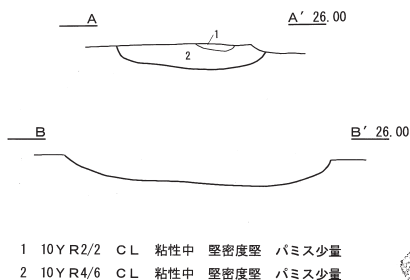
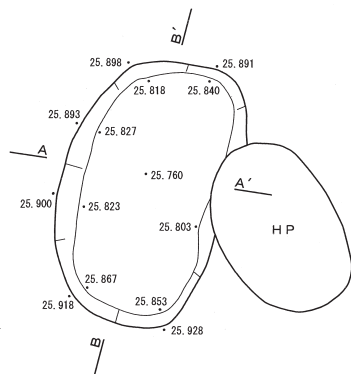
遺構名	位置		時期	規模			長軸の向き	頭位
	グリッド	全体図		長軸	短軸	深さ		
P655	N-32・33	I	後期後葉	125	(84)	88	N-78.5°-W	—



- 1 10YR2/1 CL 粘性中 堅密度堅 パミス (1~20mm)・黒褐色土 (3/2) 含む・P496 と交わる
- 2 10YR1.7/1 CL 粘性中 堅密度堅 パミス (8mm)・黄褐色土 (5/6) 含む・P496 と交わる
- 3 10YR2/1 CL 粘性中 堅密度堅 パミス (4mm)・にぶい黄褐色土 (5/4) 含む・P496 と交わる
- 4 10YR5/6 CL 粘性弱 堅密度軟 黒褐色土 (3/1) 含む・P496 と交わる
- 5 10YR1.7/1 CL 粘性中 堅密度軟 パミス (3mm)・P496 と交わる
- 6 10YR5/6 CL 粘性弱 堅密度堅 パミス (1~30mm)・黒褐色土 (3/2) 含む
- 7 10YR3/1 CL 粘性中 堅密度軟 明黄褐色土 (6/6) 含む

図 200 P653 ~ P655 平面図・断面図・出土遺物実測図

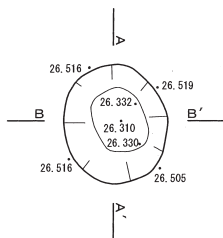
遺構名	位置		時期	規模			長軸の向き	頭位
	グリッド	全体図		長軸	短軸	深さ		
P656	P-29	I	早期	143	90	14	N-18.5°-E	—



- 1 10YR2/2 CL 粘性中 堅密度堅 パミス少量
- 2 10YR4/6 CL 粘性中 堅密度堅 パミス少量

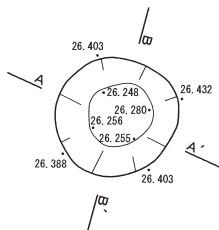


遺構名	位置		時期	規模			長軸の向き	頭位
	グリッド	全体図		長軸	短軸	深さ		
P657	T-37	N	後北C2D	64	56	20	N-8.5°-W	—



- 1 10YR2/1 黒 粘性なし しまりなし 1cm以下のパミス粒子若干混じる
- 2 10YR2/2 黒褐 粘性なし しまりなし 1cm以下のパミス粒子多く混じる

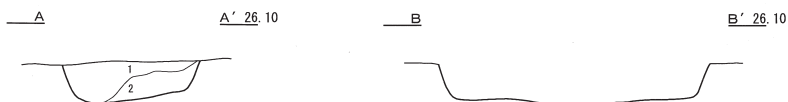
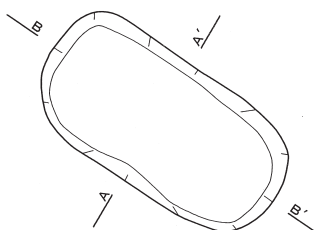
遺構名	位置		時期	規模			長軸の向き	頭位
	グリッド	全体図		長軸	短軸	深さ		
P658	Q-37	M	後北C2D	66	63	28	N-76°-E	—



- 1 10YR1.7/1 黒 粘性なし しまりなし 2cm以下のパミス若干混じる



遺構名	位置		時期	規模			長軸の向き	頭位
	グリッド	全体図		長軸	短軸	深さ		
P659	N-27	G	早期	142	71	22	N-56.5°-W	—



- 1 10YR4/3 CL 粘性中 堅密度堅 パミス (2~10mm)・黄褐色土 (5/6) 炭化物含む
- 2 10YR5/6 CL 粘性中 堅密度堅 パミス (10mm)・明黄褐色土 (6/6) 含む

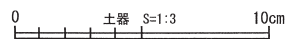
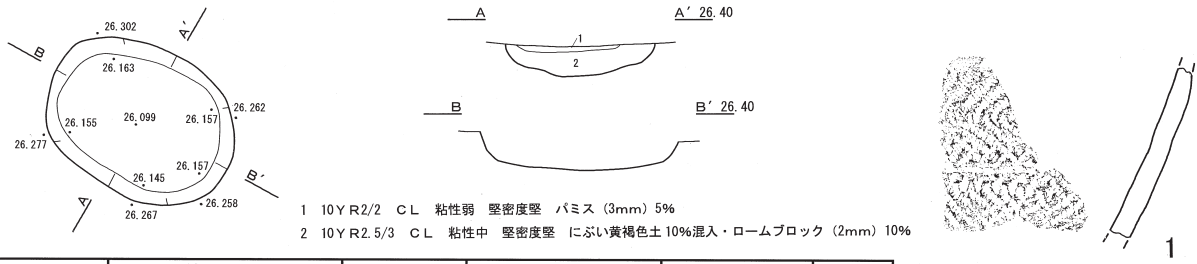
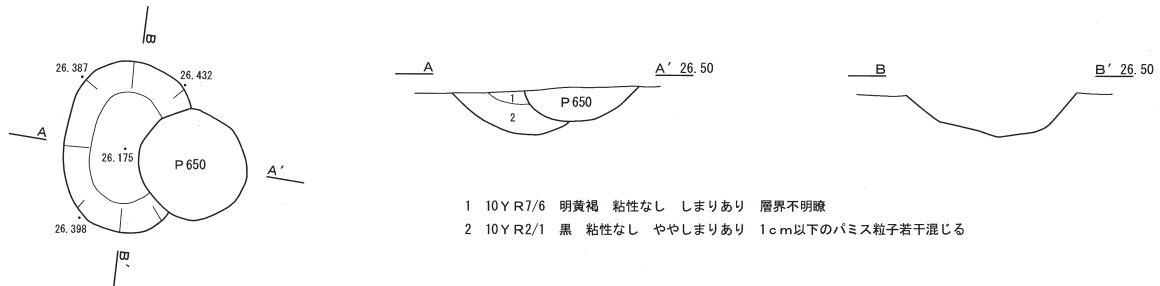


図 201 P656 ~ P659 平面図・断面図・出土遺物実測図

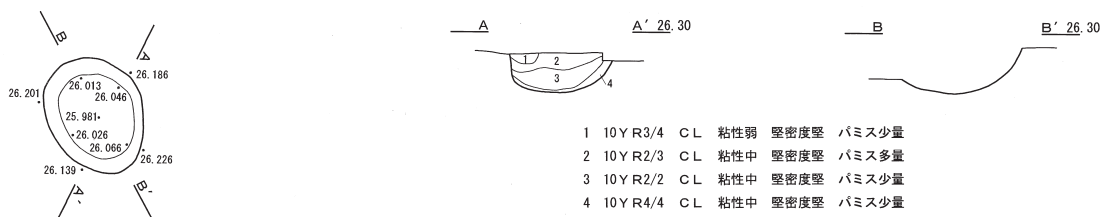
遺構名	位置		時期	規模			長軸の向き	頭位
	グリッド	全体図		長軸	短軸	深さ		
P660	Q-35	K	中期	104	80	18	N-60°-W	—



遺構名	位置		時期	規模			長軸の向き	頭位
	グリッド	全体図		長軸	短軸	深さ		
P661	Q-37	M	後期後葉	91	(60)	24	N-14.5°-E	—



遺構名	位置		時期	規模			長軸の向き	頭位
	グリッド	全体図		長軸	短軸	深さ		
P662	O-29-30	I	—	64	51	21	N-26°-W	—



遺構名	位置		時期	規模			長軸の向き	頭位
	グリッド	全体図		長軸	短軸	深さ		
P663	O-30	I	前期	128	104	43	N-59°-E	—

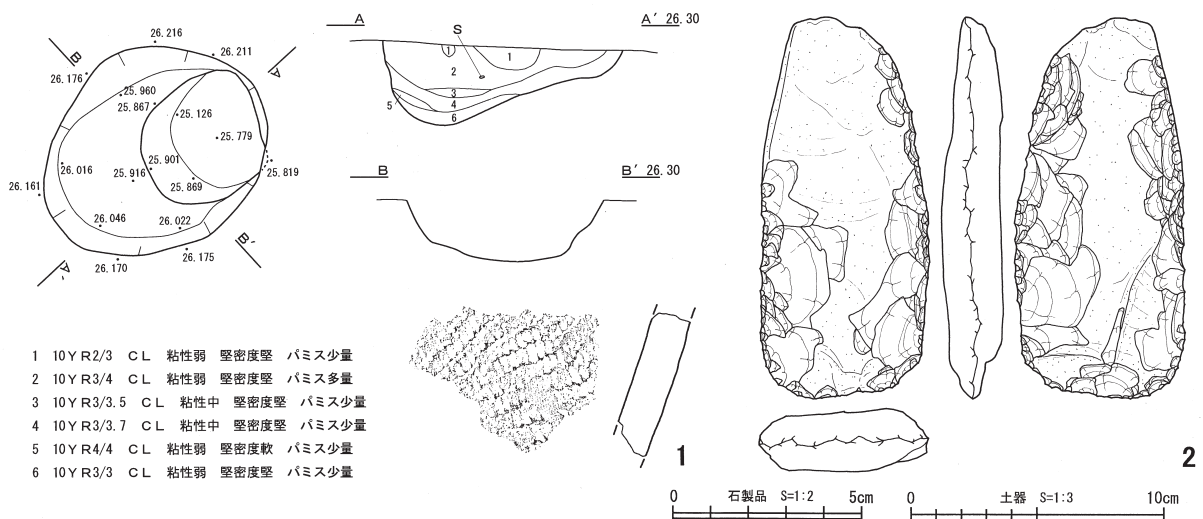
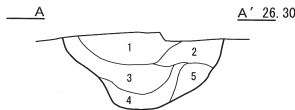
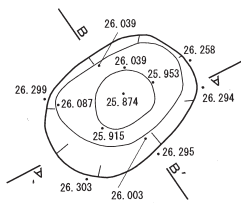


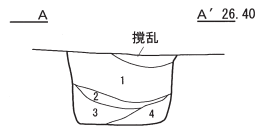
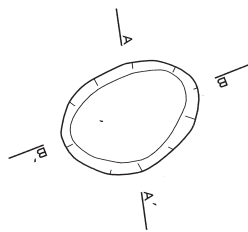
図 202 P660 ~ P663 平面図・断面図・出土遺物実測図

遺構名	位置		時期	規模			長軸の向き	頭位
	グリッド	全体図		長軸	短軸	深さ		
P664	L-31	I	前期	84	61	41	N-52.5°-E	—



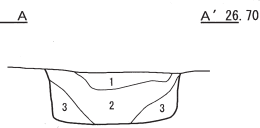
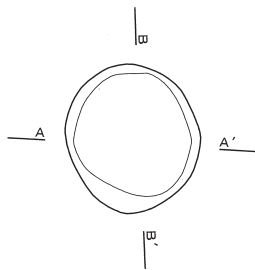
- 1 10YR1.7/1 CL 粘性中 堅密度堅 パミス少量・II層
- 2 10YR2/3 CL 粘性中 堅密度堅 パミス多量
- 3 10YR4/4 CL 粘性中 堅密度軟 パミス少量
- 4 10YR3/4 CL 粘性中 堅密度軟 パミス少量
- 5 10YR4/5 CL 粘性中 堅密度堅 パミス少量

遺構名	位置		時期	規模			長軸の向き	頭位
	グリッド	全体図		長軸	短軸	深さ		
P667	P・Q-32	I	—	76	56	39	N-70°-E	—


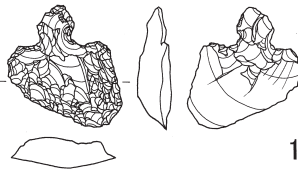


- 1 10YR2/3 CL 粘性中 堅密度軟 パミス (2~10mm)・にぶい黄褐色土 (5/4) 含む
- 2 10YR2/1 CL 粘性中 堅密度軟 パミス (5mm)
- 3 10YR5/6 CL 粘性中 堅密度軟 パミス (15mm)・暗褐色土 (3/3) 含む
- 4 10YR3/2 CL 粘性中 堅密度軟 明黄褐色土 (6/6) 含む

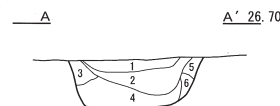
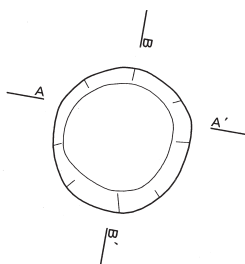
遺構名	位置		時期	規模			長軸の向き	頭位
	グリッド	全体図		長軸	短軸	深さ		
P669	N-32	I	後北C2D	78	74	29	N-4.5°-E	—



- 1 10YR1.7/1 CL 粘性中 堅密度堅 パミス (2~10mm)
- 2 10YR3/1 CL 粘性中 堅密度堅 パミス (1~40mm)
- 3 10YR2/1 CL 粘性中 堅密度軟 パミス (2mm)・にぶい黄褐色土 (4/3) 含む



遺構名	位置		時期	規模			長軸の向き	頭位
	グリッド	全体図		長軸	短軸	深さ		
P670	M-32	I	中期	77	75	26	N-21°-E	—



- 1 10YR2/1 CL 粘性中 堅密度堅 パミス (5mm)・黒褐色土 (3/2) 含む
- 2 10YR3/2 CL 粘性中 堅密度堅 パミス (2~15mm)・明黄褐色土 (6/6) 含む
- 3 10YR4/3 CL 粘性中 堅密度堅 パミス (1~10mm)
- 4 10YR3/1 CL 粘性中 堅密度堅 パミス (2~10mm)・褐色土 (4/4) 含む
- 5 10YR3/3 CL 粘性中 堅密度堅 パミス (2mm)
- 6 10YR4/4 CL 粘性中 堅密度堅 パミス (10mm)

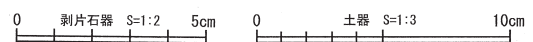
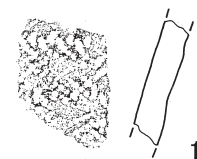


図 203 P664・P667・P669・P670 平面図・断面図・出土遺物実測図

遺構名	位置		時期	規模			長軸の向き	頭位
	グリッド	全体図		長軸	短軸	深さ		
P665	R+S-35	L	前期	102	79	30	N-32.5°-E	—

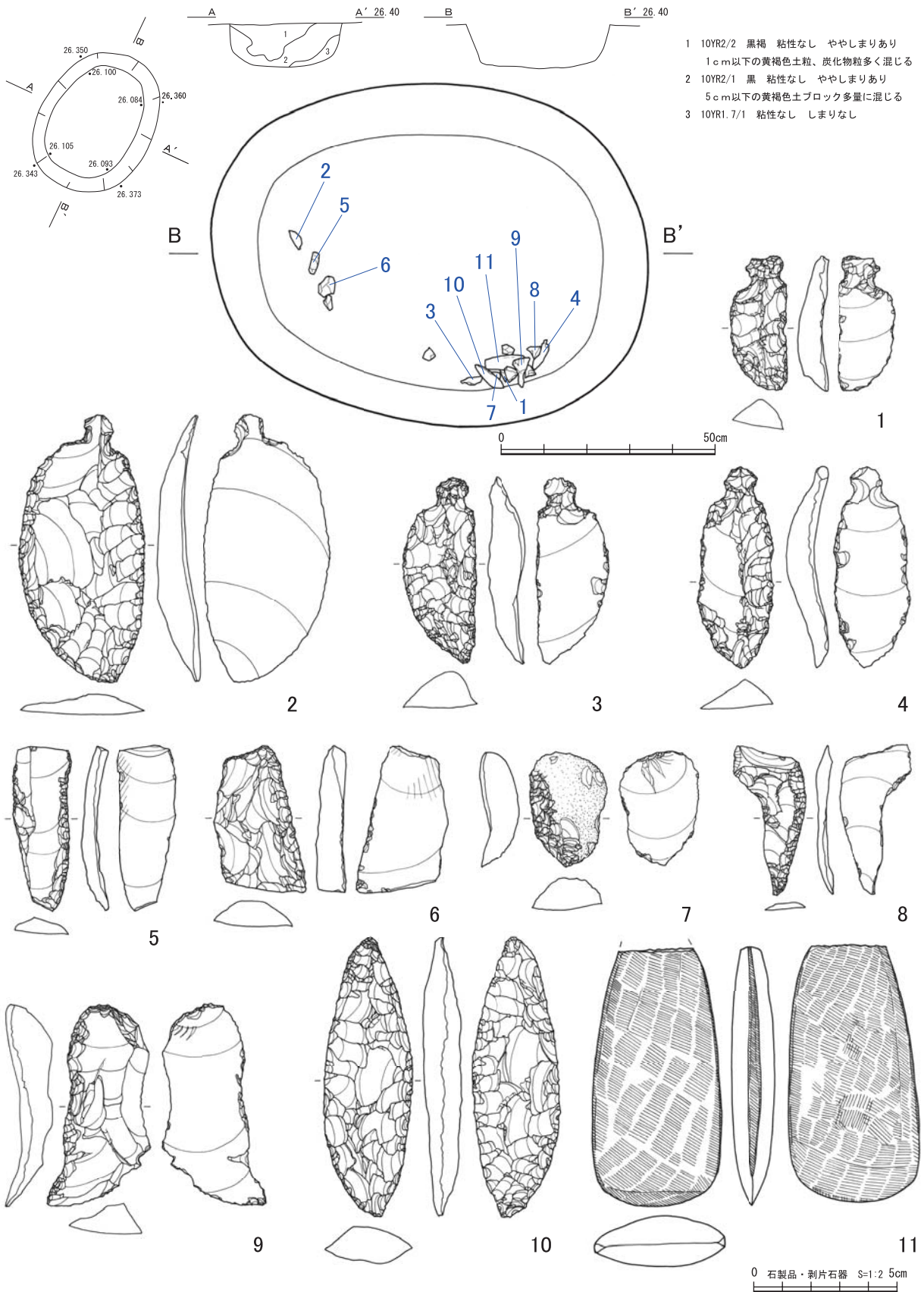


図 204 P665 平面図・断面図・遺物出土状況図・出土遺物実測図

遺構名	位置		時期	規模			長軸の向き	頭位
	グリッド	全体図		長軸	短軸	深さ		
P666	O-31	I	後期後葉	138	111	52	N-63.5°-E	—

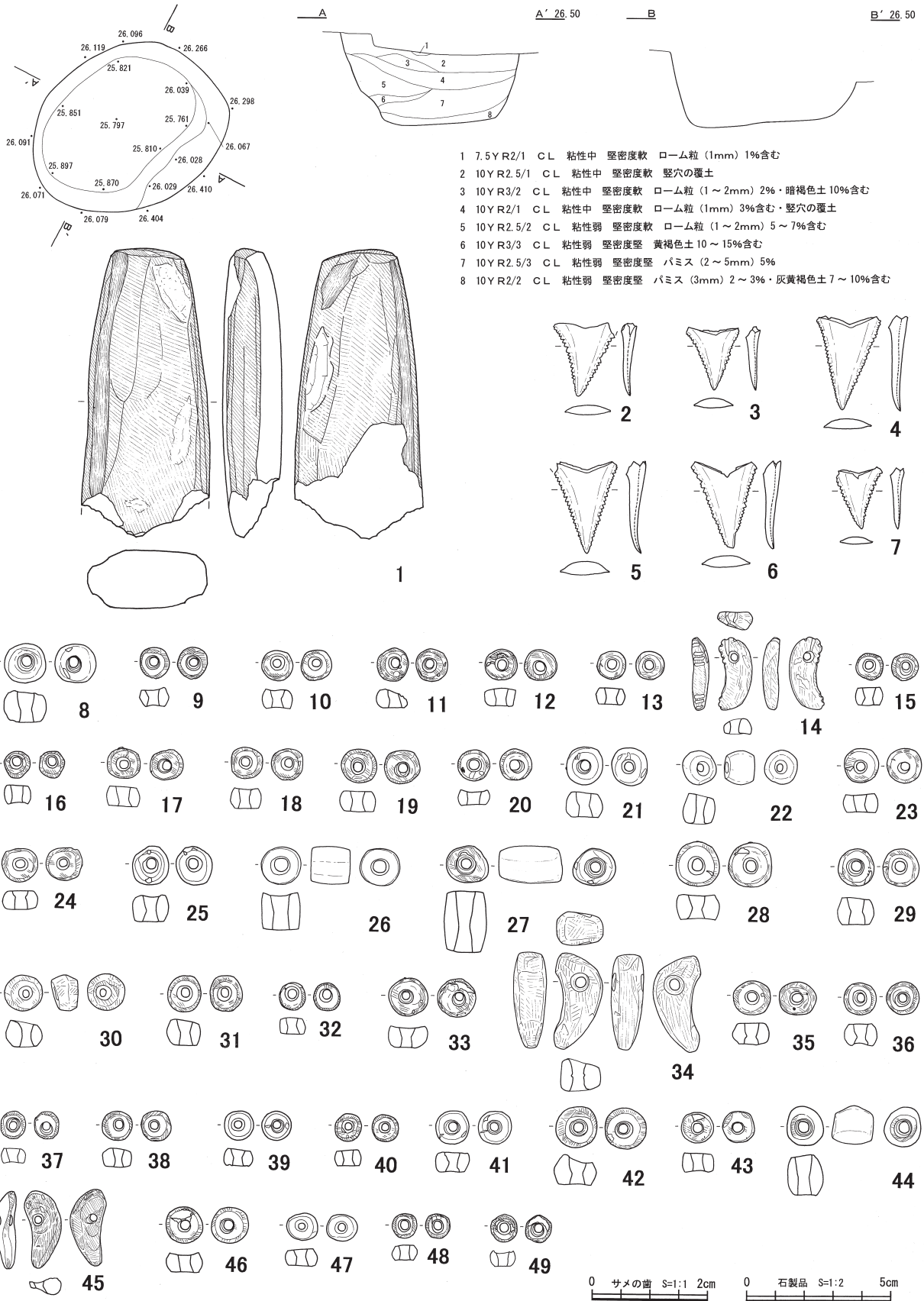


図 205 P666 平面図・断面図・出土遺物実測図

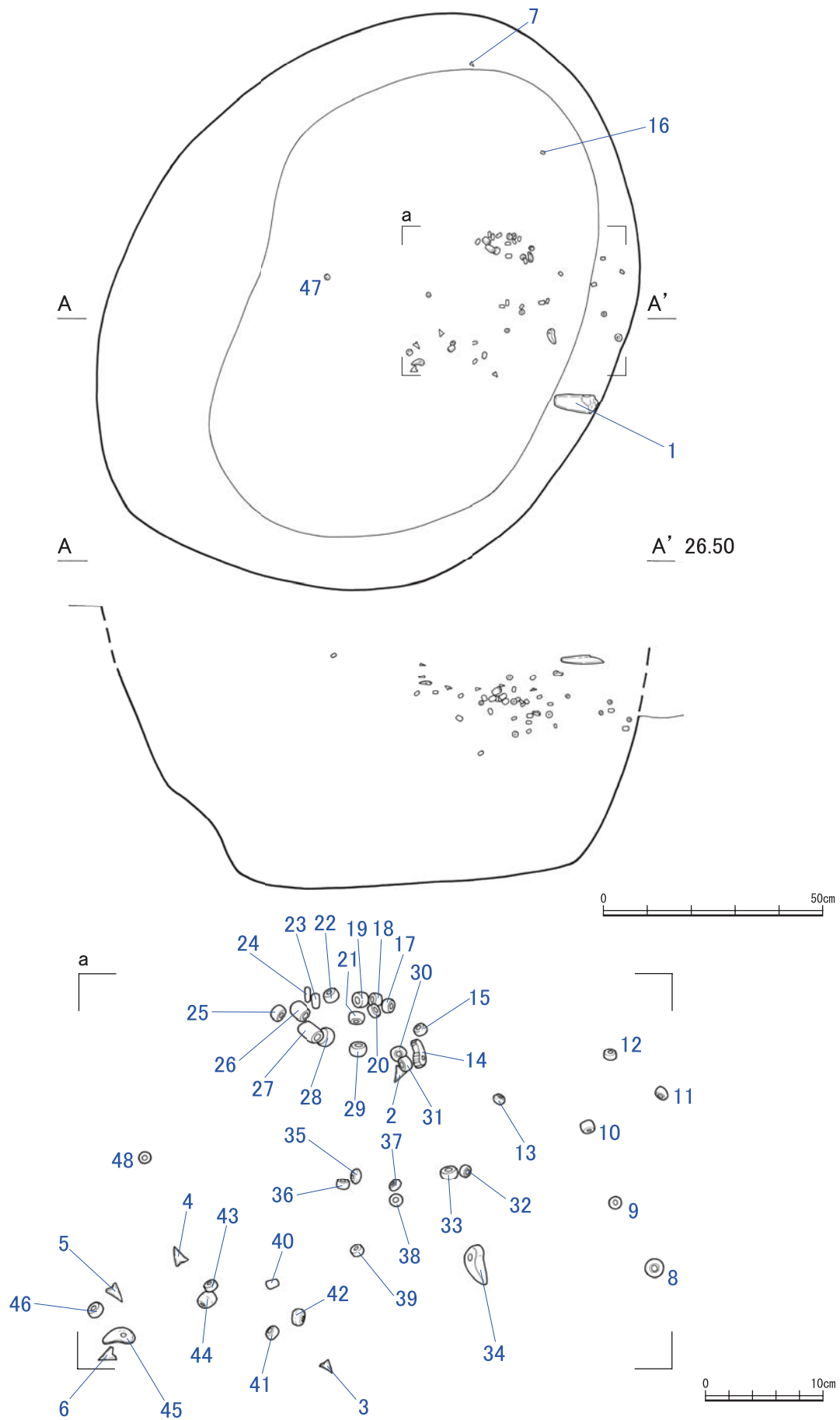


图 206 P666 遺物出土状況図

遺構名	位置		時期	規模			長軸の向き	頭位
	グリッド	全体図		長軸	短軸	深さ		
P668	R-30	J	早期	86	77	24	N-3°-W	—

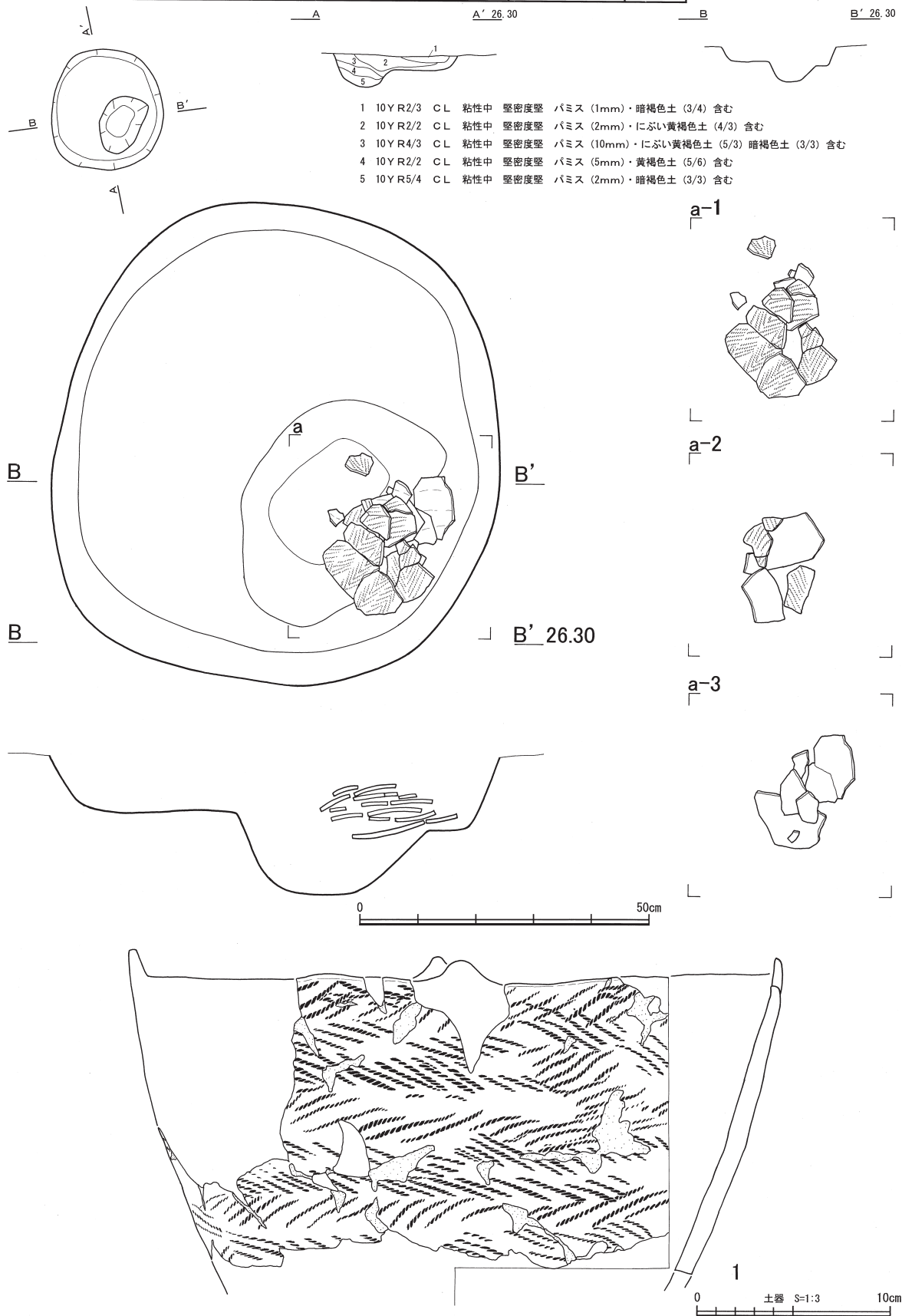
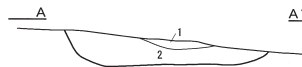
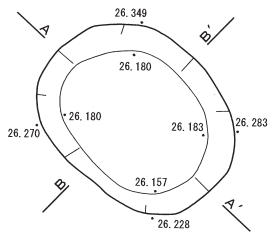


図 207 P668 平面図・断面図・遺物出土状況図・出土遺物実測図

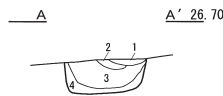
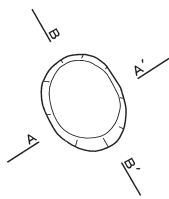
遺構名	位置		時期	規模			長軸の向き	頭位
	グリッド	全体図		長軸	短軸	深さ		
P671	N-36	M	中期	108	84	20	N-42°-W	—



- 1 10YR2/1 黒 粘性なし しまりなし 炭化物粒、骨片若干混じる
- 2 10YR3/2 黒褐 粘性なし しまりなし 黄褐色土ブロック若干混じる

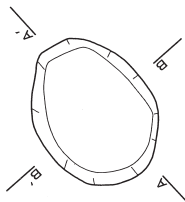


遺構名	位置		時期	規模			長軸の向き	頭位
	グリッド	全体図		長軸	短軸	深さ		
P672	M-32	I	後期後葉	53	42	16	N-27°-W	—



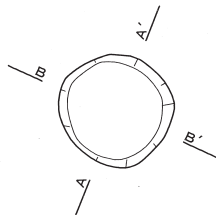
- 1 10YR2/2 CL 粘性中 堅密度堅 パミス (2~5mm)・暗褐色土 (3/3) 含む
- 2 10YR3/4 CL 粘性中 堅密度堅 パミス (5mm)・黒色土 (2/1) 含む
- 3 10YR2/1 CL 粘性中 堅密度堅 パミス (1~10mm)・黒褐色土 (3/2) 含む
- 4 10YR3/1 CL 粘性中 堅密度堅 パミス (2mm)・にぶい黄褐色土 (4/3) 含む

遺構名	位置		時期	規模			長軸の向き	頭位
	グリッド	全体図		長軸	短軸	深さ		
P673	P-32	I	早期	82	63	13	N-31°-W	—



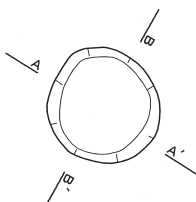
- 1 10YR3/2 CL 粘性中 堅密度堅 パミス (1~10mm)・黄褐色土 (5/6) 含む

遺構名	位置		時期	規模			長軸の向き	頭位
	グリッド	全体図		長軸	短軸	深さ		
P674	R-30	J	—	61	60	10	N-23°-W	—



- 1 10YR2.5/1 CL 粘性中 堅密度堅 パミス (1~10mm)・黒褐色土 (3/2) 含む

遺構名	位置		時期	規模			長軸の向き	頭位
	グリッド	全体図		長軸	短軸	深さ		
P675	R-28	H	中期	62	60	11	N-8°-W	—



- 1 10YR2/1 CL 粘性中 堅密度堅 パミス (2~30mm)・にぶい黄褐色土 (4/3) 含む

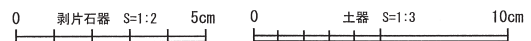
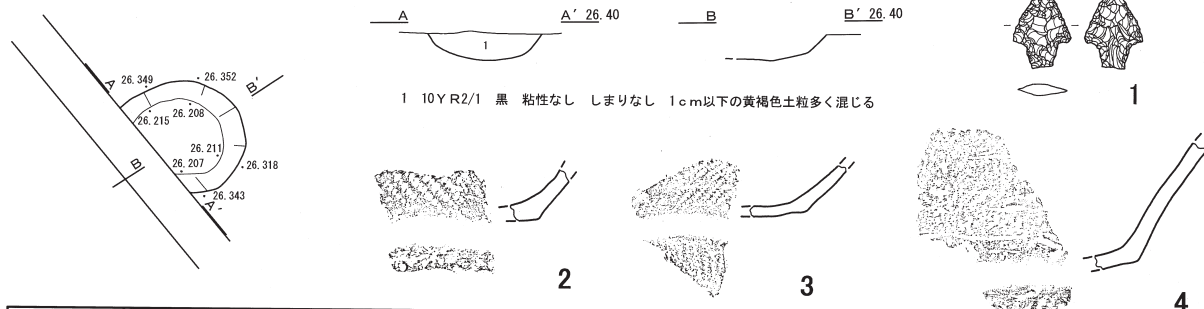
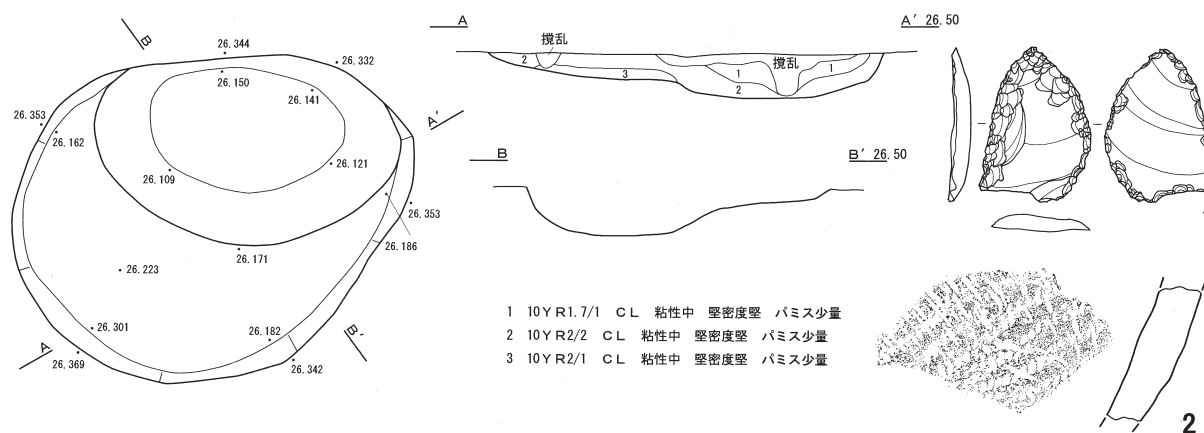


図 208 P671 ~ P675 平面図・断面図・出土遺物実測図

遺構名	位置		時期	規模			長軸の向き	頭位
	グリッド	全体図		長軸	短軸	深さ		
P676	N-36	K	晩期中葉	(60)	60	15	N-86°-E	—



遺構名	位置		時期	規模			長軸の向き	頭位
	グリッド	全体図		長軸	短軸	深さ		
P678	O-35	K	前期	220	176	24	N-72°-E	—



遺構名	位置		時期	規模			長軸の向き	頭位
	グリッド	全体図		長軸	短軸	深さ		
P679	R-36	N	中期	288(162)	27	27	N-11°-E	—

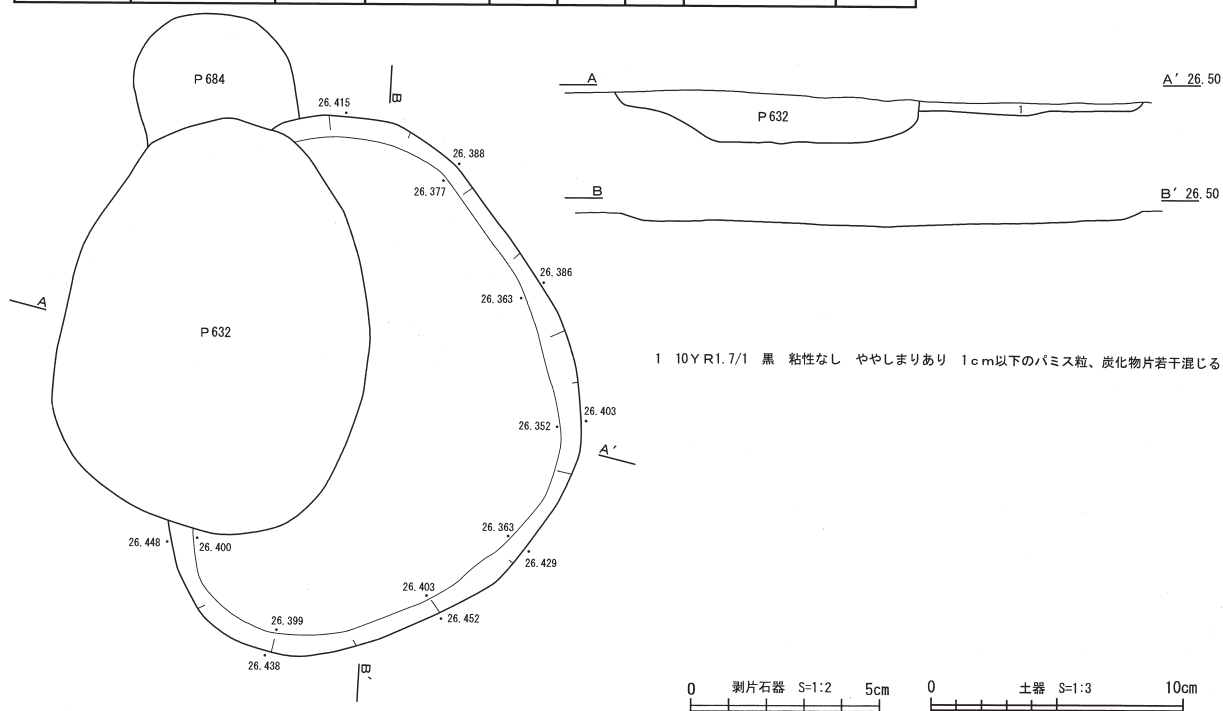
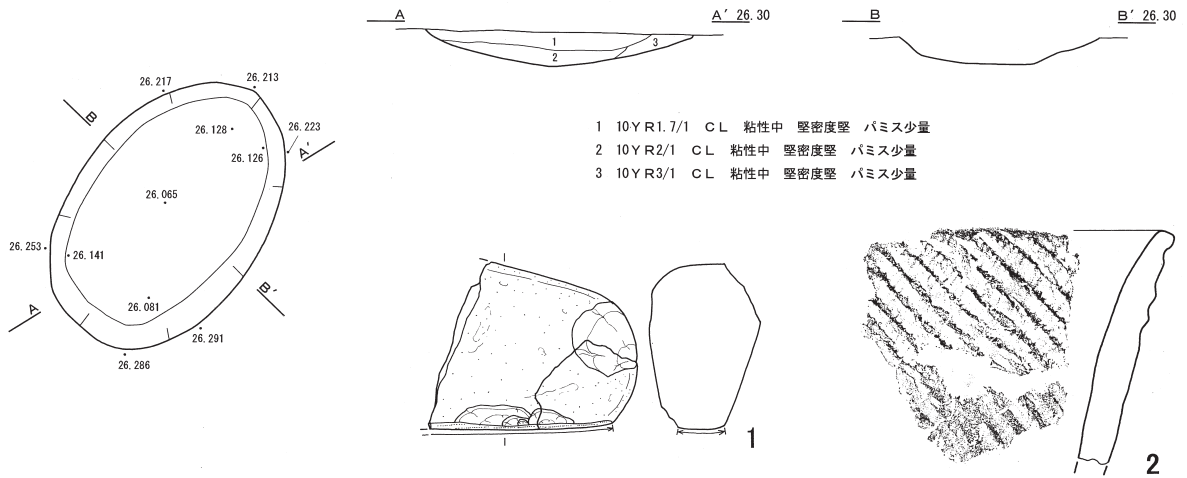
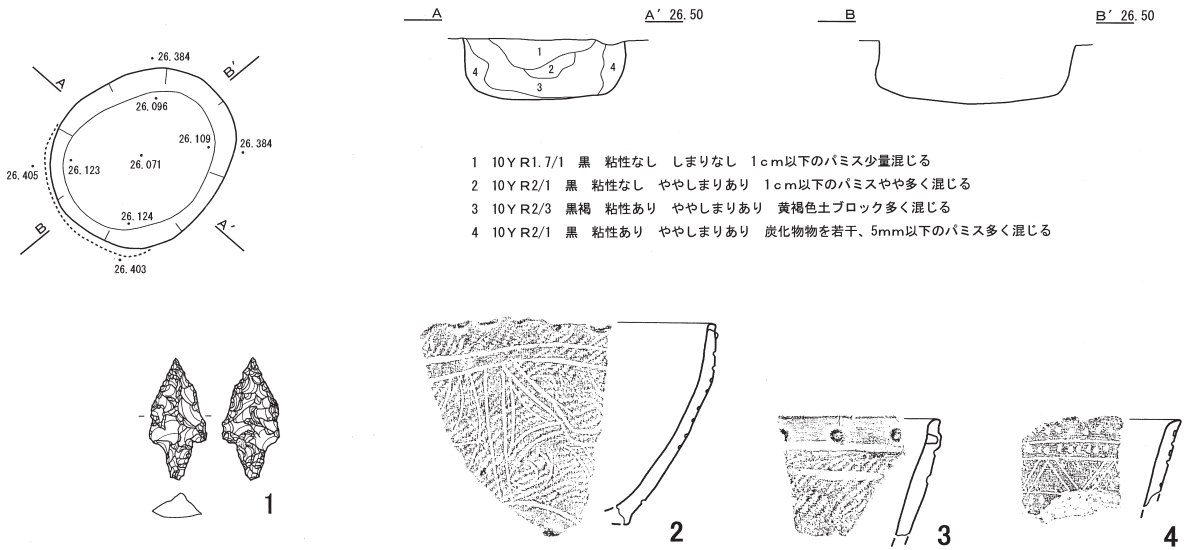


図 209 P676・P678・P679 平面図・断面図・出土遺物実測図

遺構名	位置		時期	規模			長軸の向き	頭位
	グリッド	全体図		長軸	短軸	深さ		
P680	O-30	I	前期	156	102	18	N-37.5°-E	—



遺構名	位置		時期	規模			長軸の向き	頭位
	グリッド	全体図		長軸	短軸	深さ		
P681	N-35	K	晩期中葉	102	86	33	N-56°-E	—



遺構名	位置		時期	規模			長軸の向き	頭位
	グリッド	全体図		長軸	短軸	深さ		
P682	O-31	I	前期	(62)	68	26	N-8°-E	—

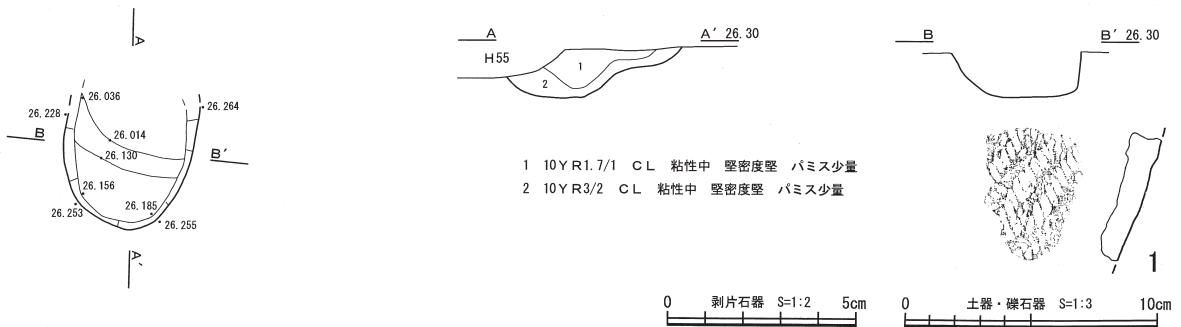
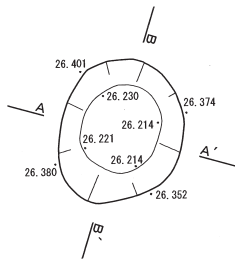


図 210 P680 ~ P682 平面図・断面図・出土遺物実測図

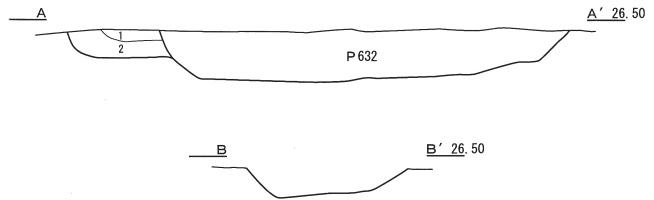
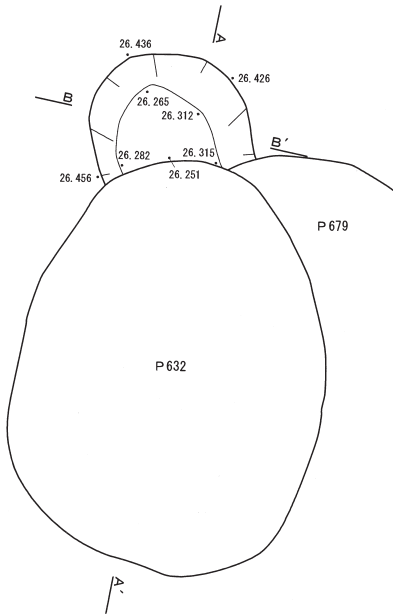
遺構名	位置		時期	規模			長軸の向き	頭位
	グリッド	全体図		長軸	短軸	深さ		
P683	N-36	M	晩期中葉	79	66	18	N-21.5°-E	—




1 10Y R1.7/1 黒 粘性なし しまりなし 1cm以下のロームブロック少量混じる



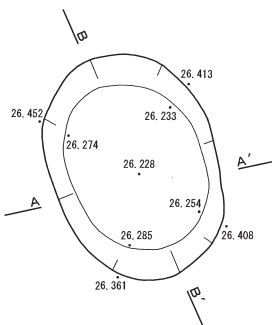
遺構名	位置		時期	規模			長軸の向き	頭位
	グリッド	全体図		長軸	短軸	深さ		
P684	R-36	N	中期	(58)	83	15	N-12°-W	—



- 1 10Y R2/1 黒褐 粘性なし しまりあり 黄褐色土ブロック、炭化物粒少量混じる
- 2 10Y R3/2 黒褐 粘性なし しまりあり 炭化物粒、黄褐色土ブロック少量混じる



遺構名	位置		時期	規模			長軸の向き	頭位
	グリッド	全体図		長軸	短軸	深さ		
P685	X-38	O	—	122	96	16	N-16.5°-W	—



- 1 10Y R1.7/1 黒 粘性なし しまりなし 2cm以下のバミス若干混じる
- 2 10Y R3/2 黒褐 粘性あり ややしまりあり 2cm以下のバミス若干混じる
- 3 10Y R3/2 黒褐 粘性あり ややしまりあり 2cm以下のバミス少量混じる

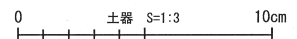
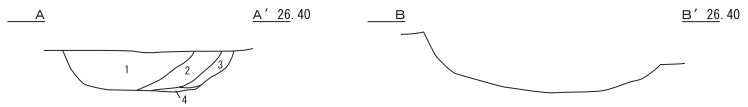
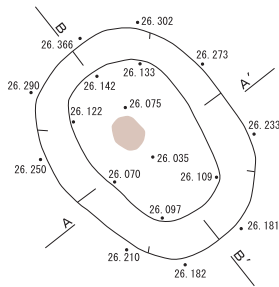


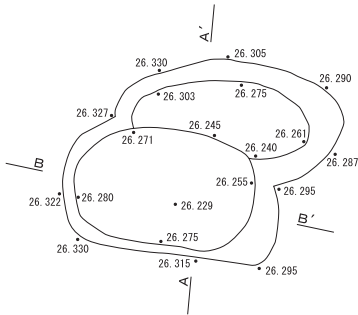
図 211 P683 ~ P685 平面図・断面図・出土遺物実測図

遺構名	位置		時期	規模			長軸の向き	頭位
	グリッド	全体図		長軸	短軸	深さ		
P687	R-46・47	U	後期後葉	127	96	21	N-42°-W	—

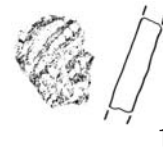


- 1 10YR2/1 CL 粘性中 堅密度軟 パミス (2~4mm) 10%
- 2 10YR4/4 CL 粘性中 堅密度堅 パミス (1~3mm) 7%・暗褐色土 30%含む
- 3 10YR5/6 CL 粘性中 堅密度堅 パミス (2mm) 5%
- 4 10YR1.7/1 CL 粘性中 堅密度軟

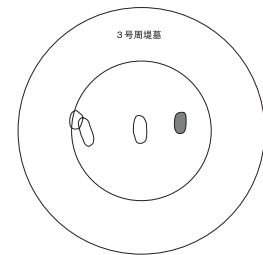
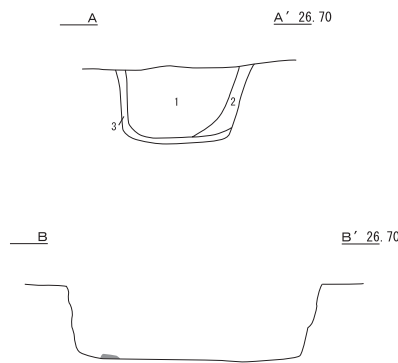
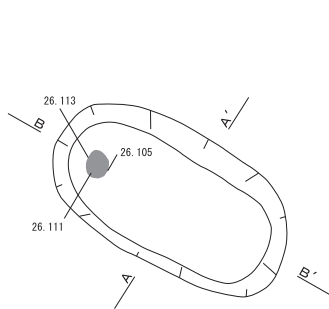
遺構名	位置		時期	規模			長軸の向き	頭位
	グリッド	全体図		長軸	短軸	深さ		
P688	R-46	U	中期	152	111	10	N-79°-E	—



- 1 10YR1.7/1 CL 粘性中 堅密度堅 パミス少量
- 2 10YR2/1 CL 粘性中 堅密度堅 パミス少量



遺構名	位置		時期	規模			長軸の向き	頭位
	グリッド	全体図		長軸	短軸	深さ		
P689	V-46	U	後期後葉	136	94	41	N-58.5°-W	NW



- 1 10YR2/1 CL 粘性中 堅密度堅 パミス (10mm)・明黄褐色土 (7/6) 黄褐色土 (5/6) 灰黄褐色土 (4/2) 含む
- 2 10YR3/1 CL 粘性中 堅密度堅 パミス (3~20mm)・明黄褐色土 (6/6) 含む
- 3 10YR1.7/1 CL 粘性中 堅密度軟 パミス (5mm)・黄橙色土 (8/6) 含む



図 212 P687 ~ P689 平面図・断面図・出土遺物実測図

遺構名	位置		時期	規模			長軸の向き	頭位
	グリッド	全体図		長軸	短軸	深さ		
P690	V-45-46	U	後期後葉	175	88	48	N-65°-W	NW

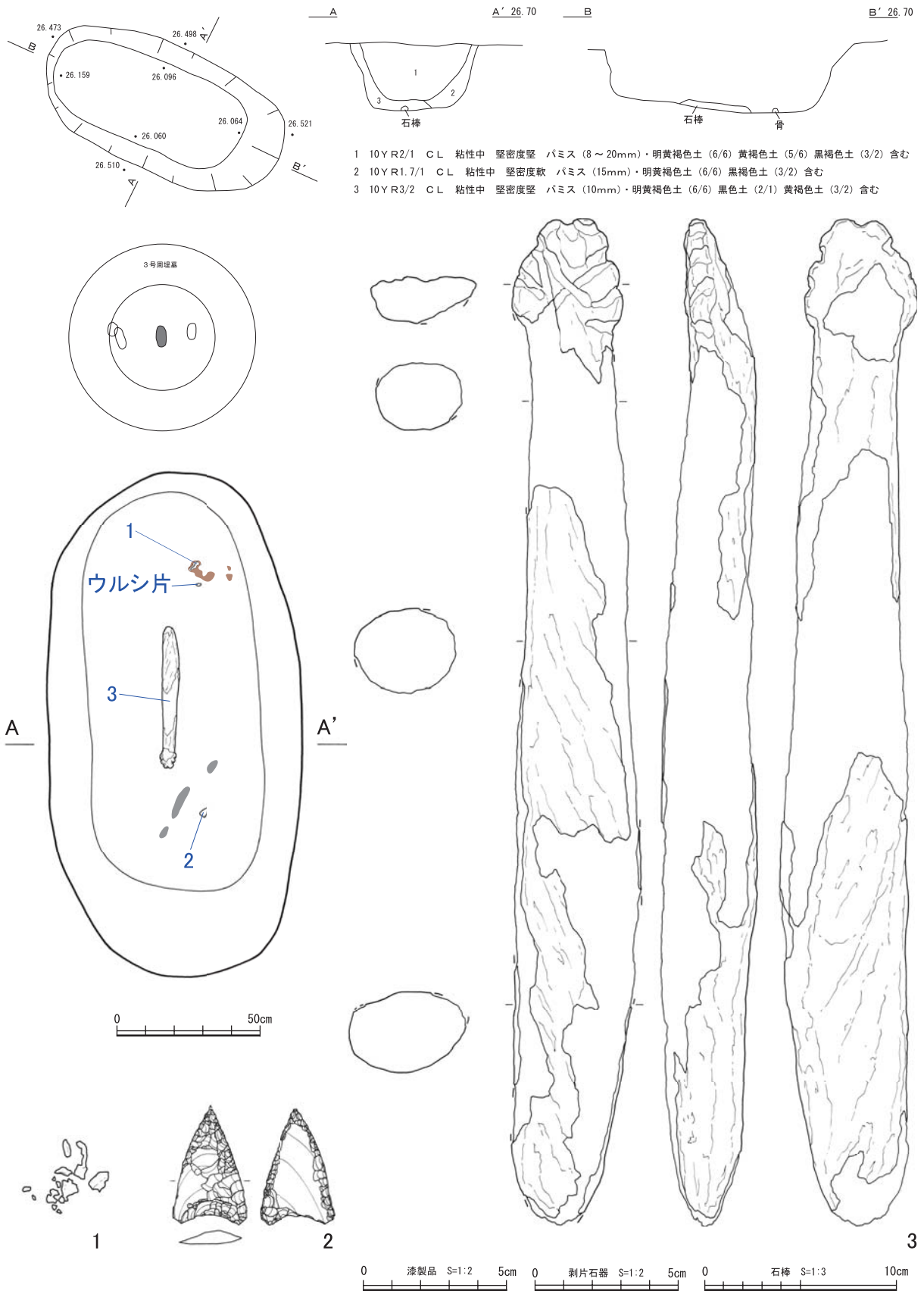
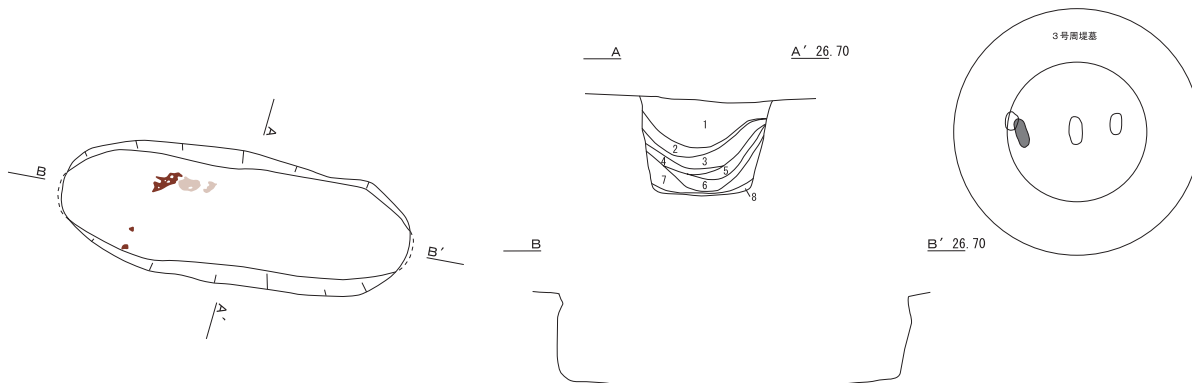
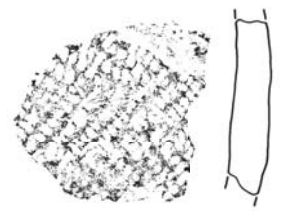


図 213 P690 平面図・断面図・遺物出土状況図・出土遺物実測図

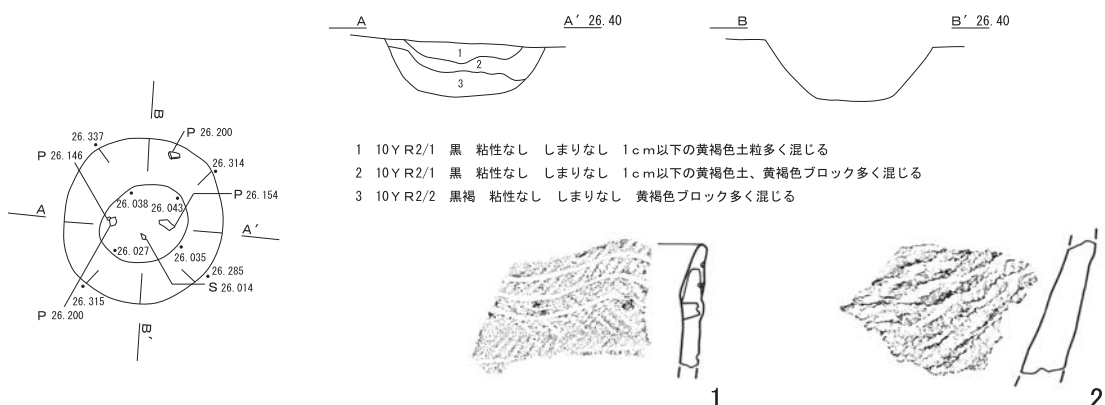
遺構名	位置		時期	規模			長軸の向き	頭位
	グリッド	全体図		長軸	短軸	深さ		
P691	V-45	T	後期後葉	186	72	52	N-80°-W	WNW



- 1 10Y R3/1 CL 粘性中 堅密度堅 パミス (10mm)・黄橙色土 (8/6) 明黄褐色土 (6/6) 含む
- 2 10Y R2/1 CL 粘性中 堅密度軟 パミス (5mm)
- 3 10Y R8/6 CL 粘性中 堅密度堅 パミス (5mm)・明黄褐色土 (6/8) 褐灰色土 (4/1) 含む
- 4 10Y R1.7/1 CL 粘性中 堅密度軟 パミス (4mm)・黄橙色土 (8/6) 含む
- 5 10Y R6/6 CL 粘性弱 堅密度堅 パミス (3mm)・にぶい黄橙色土 (7/4) 含む
- 6 10Y R2/1 CL 粘性弱 堅密度軟 パミス (3mm)・浅黄褐色土 (6/4) 含む
- 7 10Y R7/6 CL 粘性弱 堅密度堅 にぶい黄橙色土 (4/3) 含む
- 8 10Y R3/2 CL 粘性中 堅密度軟 パミス (10mm)・黄褐色土 (5/6) 含む

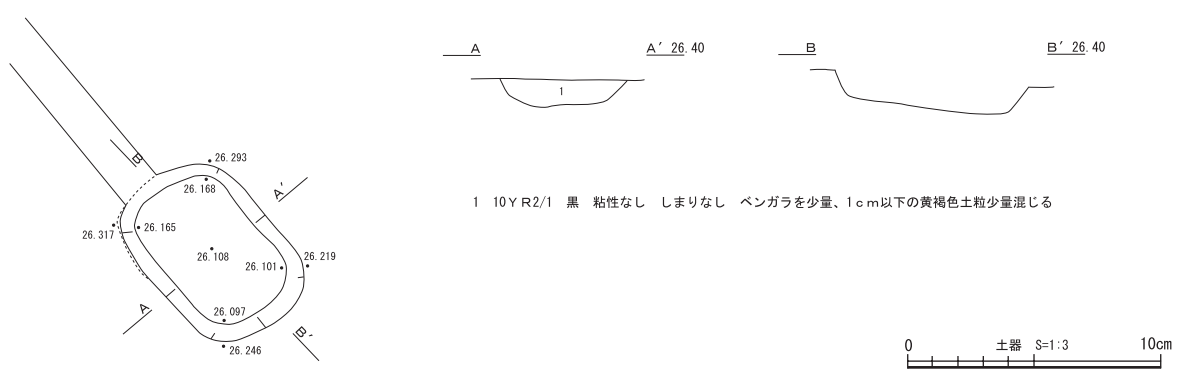


遺構名	位置		時期	規模			長軸の向き	頭位
	グリッド	全体図		長軸	短軸	深さ		
P693	N-36	M	晩期中葉	88	84	30	N-7°-E	—



- 1 10Y R2/1 黒 粘性なし しまりなし 1cm以下の黄褐色土粒多く混じる
- 2 10Y R2/1 黒 粘性なし しまりなし 1cm以下の黄褐色土、黄褐色ブロック多く混じる
- 3 10Y R2/2 黒褐 粘性なし しまりなし 黄褐色ブロック多く混じる

遺構名	位置		時期	規模			長軸の向き	頭位
	グリッド	全体図		長軸	短軸	深さ		
P694	N-36	M	中期	100	68	8	N-41°-W	—



- 1 10Y R2/1 黒 粘性なし しまりなし ベンガラを少量、1cm以下の黄褐色土粒少量混じる

図 214 P691・P693・P694 平面図・断面図・出土遺物実測図

遺構名	位置		時期	規模			長軸の向き	頭位
	グリッド	全体図		長軸	短軸	深さ		
P692	V-45	T	晩期後葉	110	(82)	26	N-42°-W	—

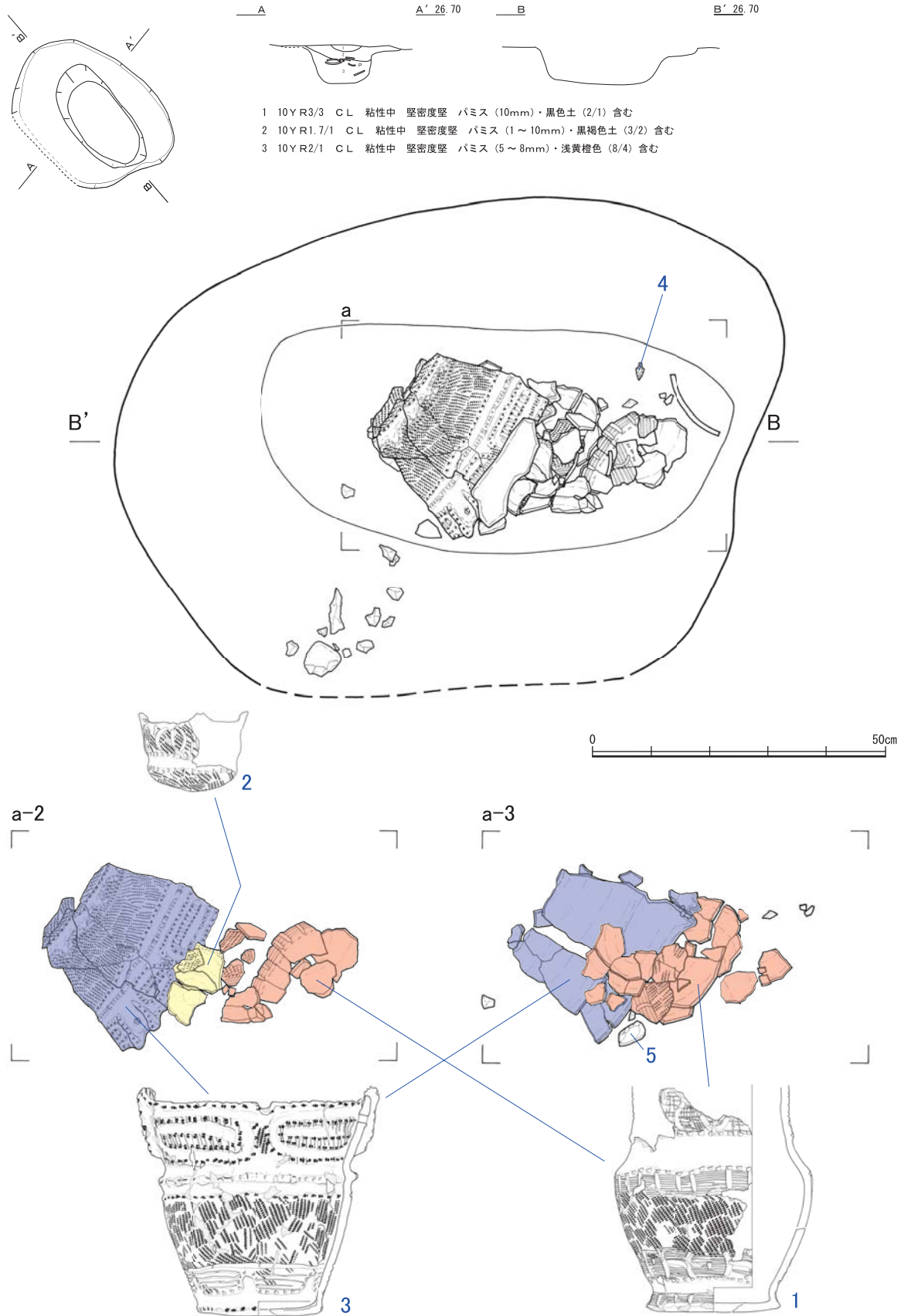


図 215 P692 平面図・断面図・遺物出土状況図

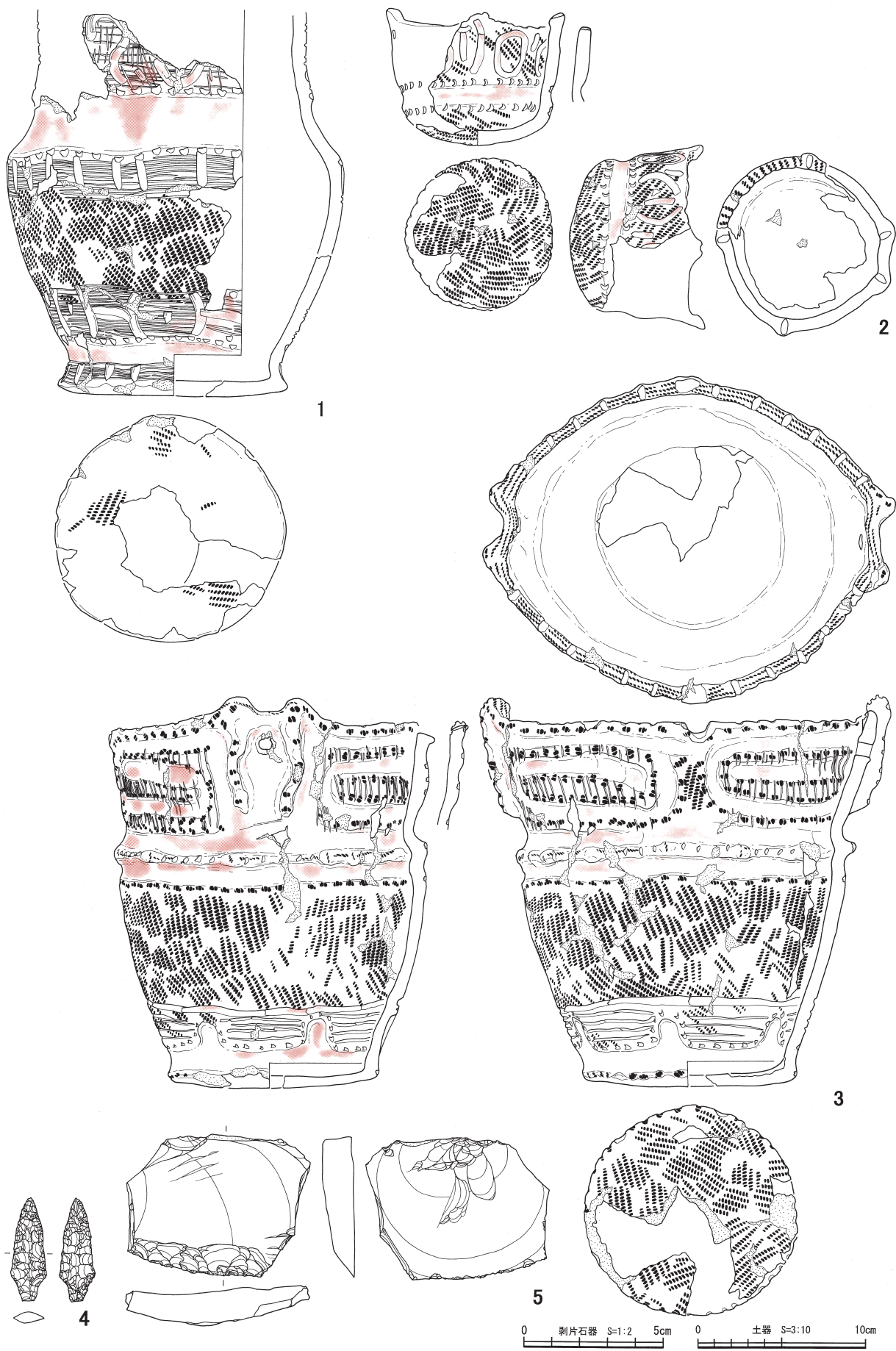
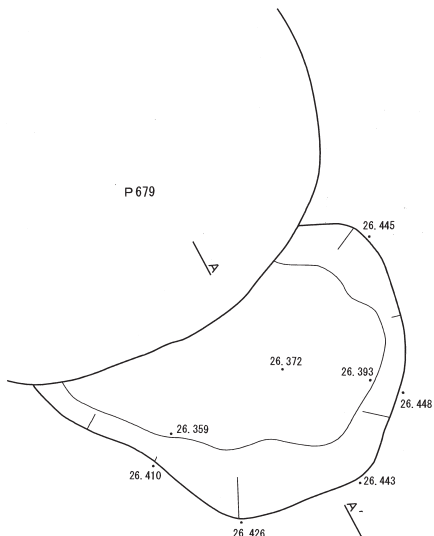


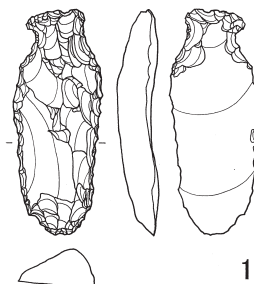
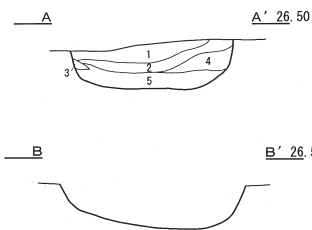
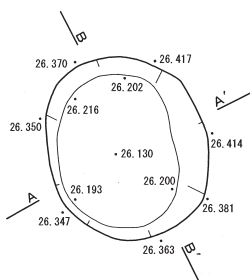
图 216 P692 出土遺物実測図

遺構名	位置		時期	規模			長軸の向き	頭位
	グリッド	全体図		長軸	短軸	深さ		
P695	R-36	N	中期	(120)	165	—	N-57°-W	—



1 10Y R4/2 灰黄褐 Ⅲ層とⅡ層の混土 パミスを少量含む

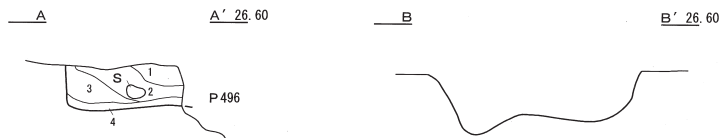
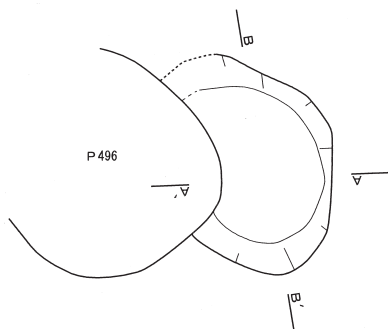
遺構名	位置		時期	規模			長軸の向き	頭位
	グリッド	全体図		長軸	短軸	深さ		
P696	Q-R-46	U	晩期後葉	98	84	23	N-4°-W	—



- 1 10Y R2.5/2 CL 粘性中 堅密度軟 パミス (2~3mm) 7%
- 2 10Y R2/1 CL 粘性中 堅密度軟 パミス (2mm) 2~3%
- 3 10Y R4.5/6 CL 粘性中 堅密度軟
- 4 10Y R2/2 CL 粘性中 堅密度軟 パミス (3~5mm) 1~2%
- 5 10Y R3/2 CL 粘性中 堅密度堅 パミス (2~3mm) 3~5% にぶい黄褐色土 15~20%含む



遺構名	位置		時期	規模			長軸の向き	頭位
	グリッド	全体図		長軸	短軸	深さ		
P698	N-32-33	I	中期	(124)	(80)	23	N-26°-W	—



- 1 10Y R3/1 CL 粘性弱 堅密度堅 パミス (1~10mm)・黒色土 (2/1) 含む
- 2 10Y R2/1 CL 粘性弱 堅密度堅 パミス (1~14mm)・黒褐色土 (3/2) 含む
- 3 10Y R4/3 CL 粘性弱 堅密度堅 パミス (3~20mm)・黄褐色土 (5/6) 黒褐色土 (3/2) 含む
- 4 10Y R3/2 CL 粘性弱 堅密度堅 パミス (10mm)・明黄褐色土 (6/6) 含む

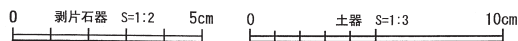
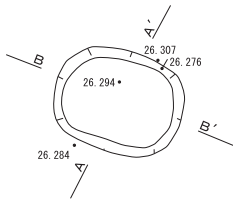


図 217 P695・P696・P698 平面図・断面図・出土遺物実測図

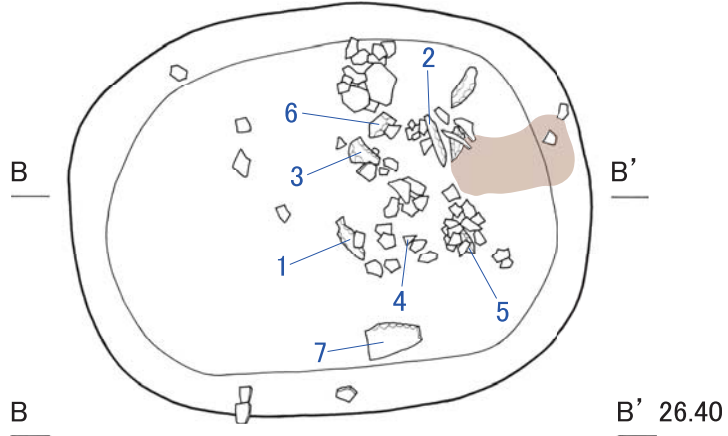
遺構名	位置		時期	規模			長軸の向き	頭位
	グリッド	全体図		長軸	短軸	深さ		
P697	M-33	K	早期	68	54	9	N-68°-W	—



A A' 26.40 B B' 26.40



1 10YR2/1 CL 粘性中 堅密度堅 パミス (1~10mm)・黒褐色土 (3/2) 含む



0 50cm

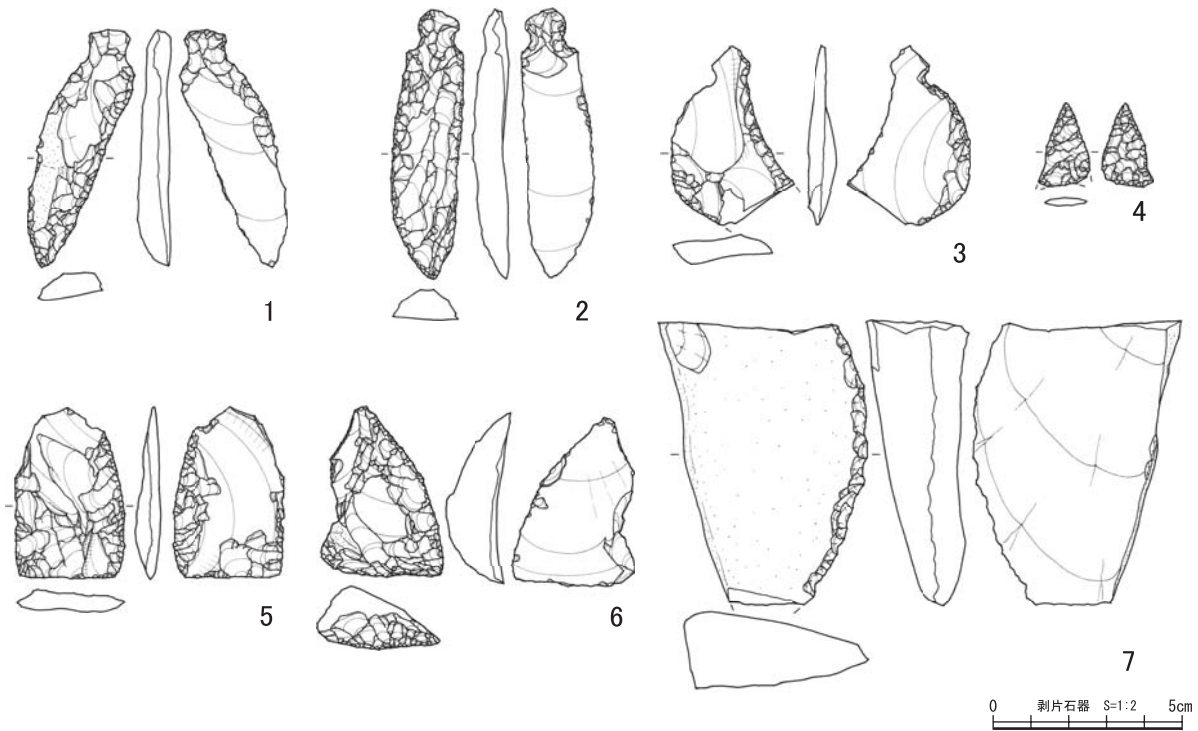
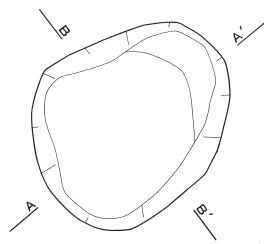
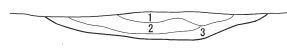


図 218 P697 平面図・断面図・遺物出土状況図・出土遺物実測図

遺構名	位置		時期	規模			長軸の向き	頭位
	グリッド	全体図		長軸	短軸	深さ		
P699	T-45	T	晩期後葉	117	94	18	N-35.5°-E	—

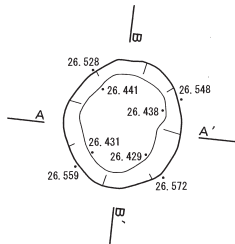


A A' 26.70 B B' 26.70




- 10Y R3/1 CL 粘性中 堅密度堅 パミス (2~10mm)・明黄褐色土 (6/6) 含む
- 10Y R4/1 CL 粘性中 堅密度堅 パミス (10~15mm)・にぶい黄褐色土 (6/4) 含む
- 10Y R3/2 CL 粘性中 堅密度堅 パミス (5mm) 明黄褐色土 (6/6)・7.5Y R褐色土 (4/6) 含む

遺構名	位置		時期	規模			長軸の向き	頭位
	グリッド	全体図		長軸	短軸	深さ		
P700	W-41	R	晩期後葉	70	64	16	N-24.5°-E	—

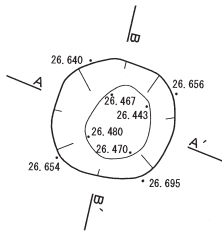


A A' 26.70 B B' 26.70

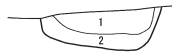


- 10Y R1.7/1 黒 粘性なし しまりなし 1cm以下の黄褐色土ブロック若干混じる
- 10Y R4/4 褐 粘性なし しまりなし 暗褐色土若干混じる

遺構名	位置		時期	規模			長軸の向き	頭位
	グリッド	全体図		長軸	短軸	深さ		
P701	W-41	R	晩期後葉	65	64	22	N-77°-W	—



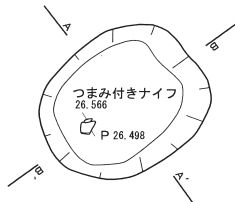
A A' 26.80 B B' 26.80



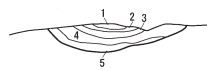
- 10Y R1.7/1 黒 粘性なし しまりなし 1cm以下の黄褐色土ブロック若干混じる
- 10Y R2/2 黒褐 粘性なし しまりなし 黄褐色土ブロック少量混じる



遺構名	位置		時期	規模			長軸の向き	頭位
	グリッド	全体図		長軸	短軸	深さ		
P702	U-43-44	T	早期	90	74	16	N-60°-E	—



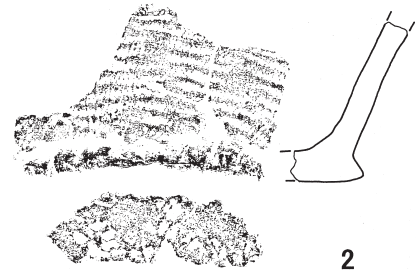
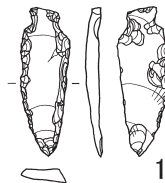
A A' 26.80



B B' 26.80



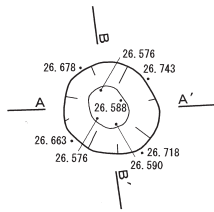
- 10Y R3/2 CL 粘性中 堅密度堅 パミス (3mm)・黒褐色土 (3/1) 含む
- 10Y R4/4 CL 粘性中 堅密度堅 パミス (1~10mm)・にぶい黄褐色土 (4/3) 含む
- 10Y R4/2 CL 粘性中 堅密度堅 パミス (20mm)・褐色土 (4/4) 含む
- 10Y R5/4 CL 粘性中 堅密度堅 パミス (2~5mm)・にぶい黄褐色土 (4/3) 含む
- 10Y R4/3 CL 粘性中 堅密度堅 パミス (30mm)・明黄褐色土 (7/6) 含む



0 剥片石器 S=1:2 5cm 0 土器 S=1:3 10cm

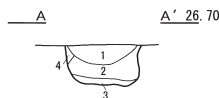
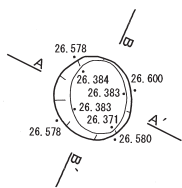
図 219 P699 ~ P702 平面図・断面図・出土遺物実測図

遺構名	位置		時期	規模			長軸の向き	頭位
	グリッド	全体図		長軸	短軸	深さ		
P703	V-41	Q	晩期後葉	51	49	12	N-47.5°-W	—




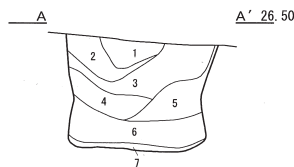
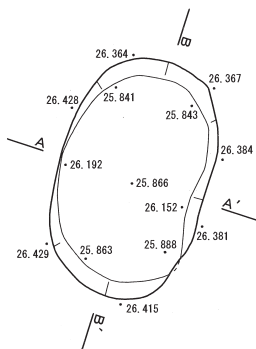
1 10YR2/1 黒 粘性なし しまりなし 2cm以下のパミス、炭化物、赤色顔料少量混じる

遺構名	位置		時期	規模			長軸の向き	頭位
	グリッド	全体図		長軸	短軸	深さ		
P704	W-41	R	晩期後葉	45	41	22	N-15°-W	—



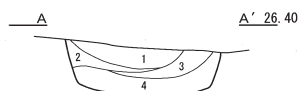
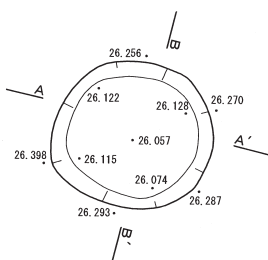
1 10YR1.7/1 黒 粘性なし しまりなし 2cm以下のパミス、炭化物、赤色顔料少量混じる
 2 10YR2/3 黒褐 粘性なし しまりなし 黄褐色土ブロック多く混じる
 3 10YR2/3 黒褐 粘性なし しまりなし
 4 10YR6/6 明黄褐 粘性なし しまりなし 黒褐色土少量混じる

遺構名	位置		時期	規模			長軸の向き	頭位
	グリッド	全体図		長軸	短軸	深さ		
P705	Q-45	U	晩期後葉	128	78	62	N-20°-E	—



1 10YR2/2 CL 粘性中 堅密度堅 パミス (2~5mm) 7%
 2 10YR2.5/2 CL 粘性中 堅密度堅 パミス (3~5mm) 7~10%・黒褐色土 20~30%含む
 3 10YR2/1 CL 粘性中 堅密度軟 パミス (7mm) 5~7%
 4 10YR3/2 CL 粘性弱 堅密度軟 パミス (2~3mm) 15%・黄褐色土 30%含む
 5 10YR2/3 CL 粘性中 堅密度軟 パミス (2~3mm) 7~10%・にぶい黄褐色土 10%含む
 6 10YR5/6 CL 粘性中 堅密度堅 パミス (5mm) 10%・暗褐色土 15~20%含む
 7 10YR3/1 CL 粘性中 堅密度軟

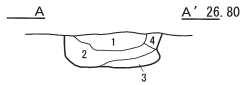
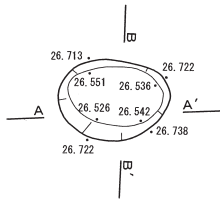
遺構名	位置		時期	規模			長軸の向き	頭位
	グリッド	全体図		長軸	短軸	深さ		
P706	Q-45	U	晩期後葉	85	80	23	N-68°-W	—



1 10YR2/2 CL 粘性中 堅密度軟 パミス (1~2mm) 7%・にぶい黄褐色土 10%含む
 2 10YR2/1 CL 粘性中 堅密度軟
 3 10YR2.5/2 CL 粘性中 堅密度軟 パミス (1mm)・にぶい黄褐色土 7~10%含む
 4 10YR2/3 CL 粘性中 堅密度堅 パミス (1~3mm) 7%・明黄褐色土 20%含む

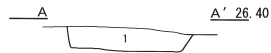
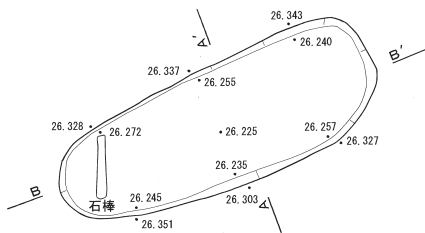
図 220 P703 ~ P706 平面図・断面図

遺構名	位置		時期	規模			長軸の向き	頭位
	グリッド	全体図		長軸	短軸	深さ		
P707	W-40	R	晩期後葉	59	43	19	N-87°-E	—

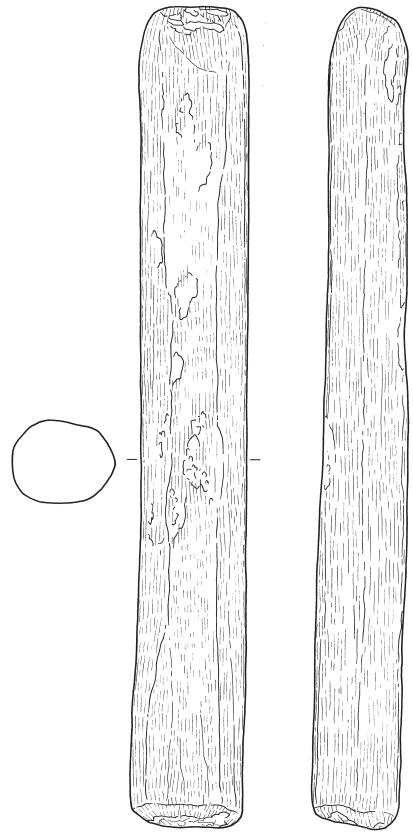


- 1 10Y R1.7/1 黒 粘性なし しまりなし 2cm以下のパミス、炭化物、赤色顔料少量混じる
- 2 10Y R2/3 黒褐 粘性なし しまりなし 黄褐色土ブロック多く混じる
- 3 10Y R2/3 黒褐 粘性なし しまりなし
- 4 10Y R6/6 明黄褐 粘性なし しまりなし 黒褐色土少量混じる

遺構名	位置		時期	規模			長軸の向き	頭位
	グリッド	全体図		長軸	短軸	深さ		
P708	S-48	U	後期後葉	178	65	15	N-69°-E	—

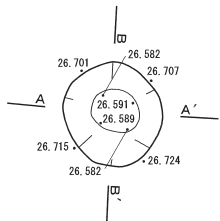


- 1 10Y R2/2 CL 粘性中 堅密度すこぶる堅 パミス少量・8/4、7/6、6/6、7/6、3/3、8/6を含み、中でも6/6が特に多い。西側底部に3/3、東側底部に2/2それぞれ少量堆積



1

遺構名	位置		時期	規模			長軸の向き	頭位
	グリッド	全体図		長軸	短軸	深さ		
P710	V-39・40	R	晩期後葉	55	53	14	N-8°-E	—



- 1 10Y R1.7/1 黒 粘性あり ややしまりあり 黄褐色土ブロック、炭化物粒若干混じる

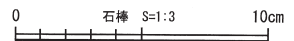


図 221 P707・P708・P710 平面図・断面図・出土遺物実測図

遺構名	位置		時期	規模			長軸の向き	頭位
	グリッド	全体図		長軸	短軸	深さ		
P709	M・N-34・35	K	中期	125	108	19	N-65°-E	—

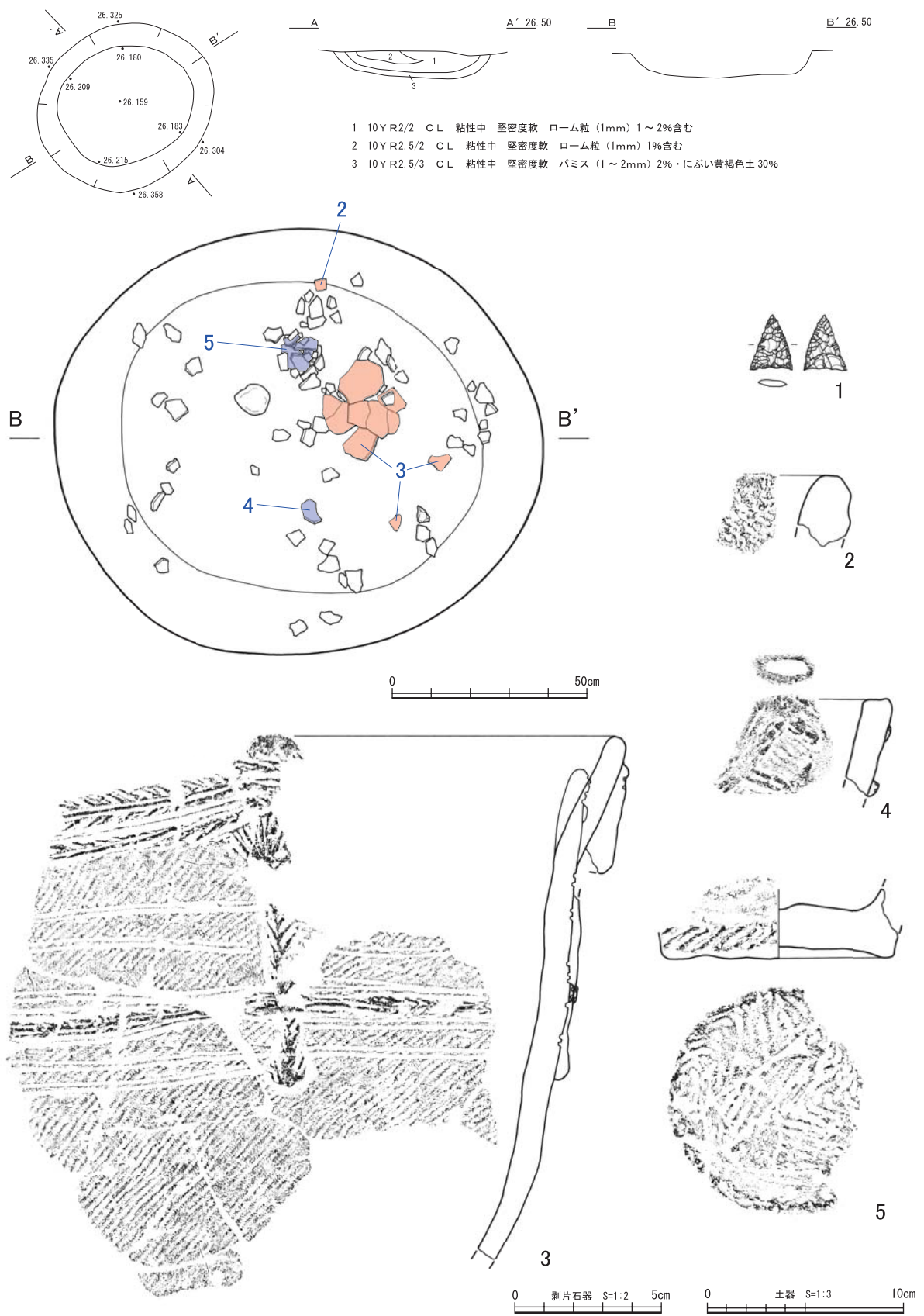

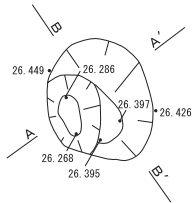



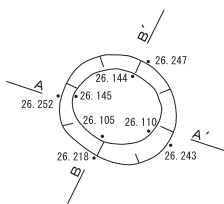
図 222 P709 平面図・断面図・遺物出土状況図・出土遺物実測図

遺構名	位置		時期	規模			長軸の向き	頭位
	グリッド	全体図		長軸	短軸	深さ		
P711	P-36	M	前期	69	56	18	N-31°-W	—




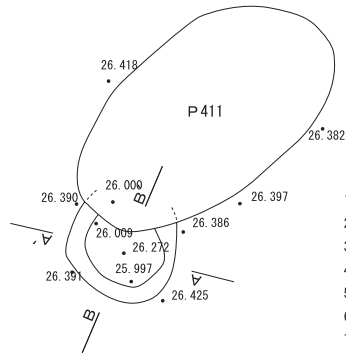
- 1 7.5Y R5/6 明褐 粘性なし しまりなし 2mm以下のパミス、骨片若干混じる
- 2 10Y R2/1 黒 粘性なし しまりなし 2mm以下のパミス、骨片若干混じる
- 3 10Y R2/3 黒褐 粘性なし しまりなし 2mm以下のパミス、骨片若干混じる

遺構名	位置		時期	規模			長軸の向き	頭位
	グリッド	全体図		長軸	短軸	深さ		
P712	M-33	K	早期	63	56	15	N-54.5°-W	—



- 1 10Y R3/4 CL 粘性中 堅密度堅 パミス少量

遺構名	位置		時期	規模			長軸の向き	頭位
	グリッド	全体図		長軸	短軸	深さ		
P716	O-31	I	後期後葉	(27)	62	42	N-16.5°-E	E



- 1 10Y R2/1 CL 粘性中 堅密度軟 パミス (1~2mm) 3%・黄褐色土 20%含む
- 2 10Y R2/2 CL 粘性中 堅密度軟 パミス (1mm) 1%・にぶい黄褐色土 10~20%含む
- 3 10Y R2/3 CL 粘性中 堅密度軟 ローム粒 (1mm) 1%・黄褐色土のロームブロック (5mm) 3%含む
- 4 10Y R2.5/3 CL 粘性中 堅密度軟 にぶい黄褐色土 20%含む
- 5 10Y R3/2 CL 粘性中 堅密度軟 パミス (3mm) 1~2%・ローム粒 (1mm以下) 10%含む
- 6 10Y R2/1 CL 粘性中 堅密度軟
- 7 10Y R3/2 CL 粘性中 堅密度軟 少量のベンガラが混じる

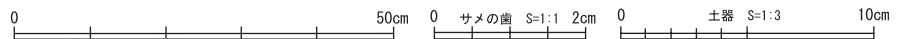
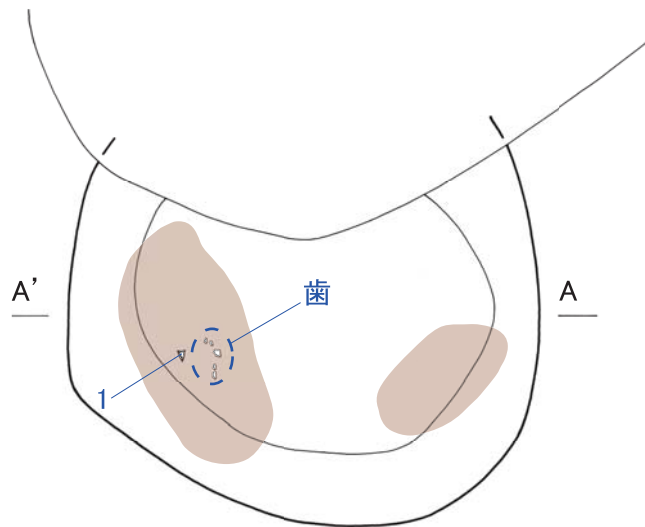
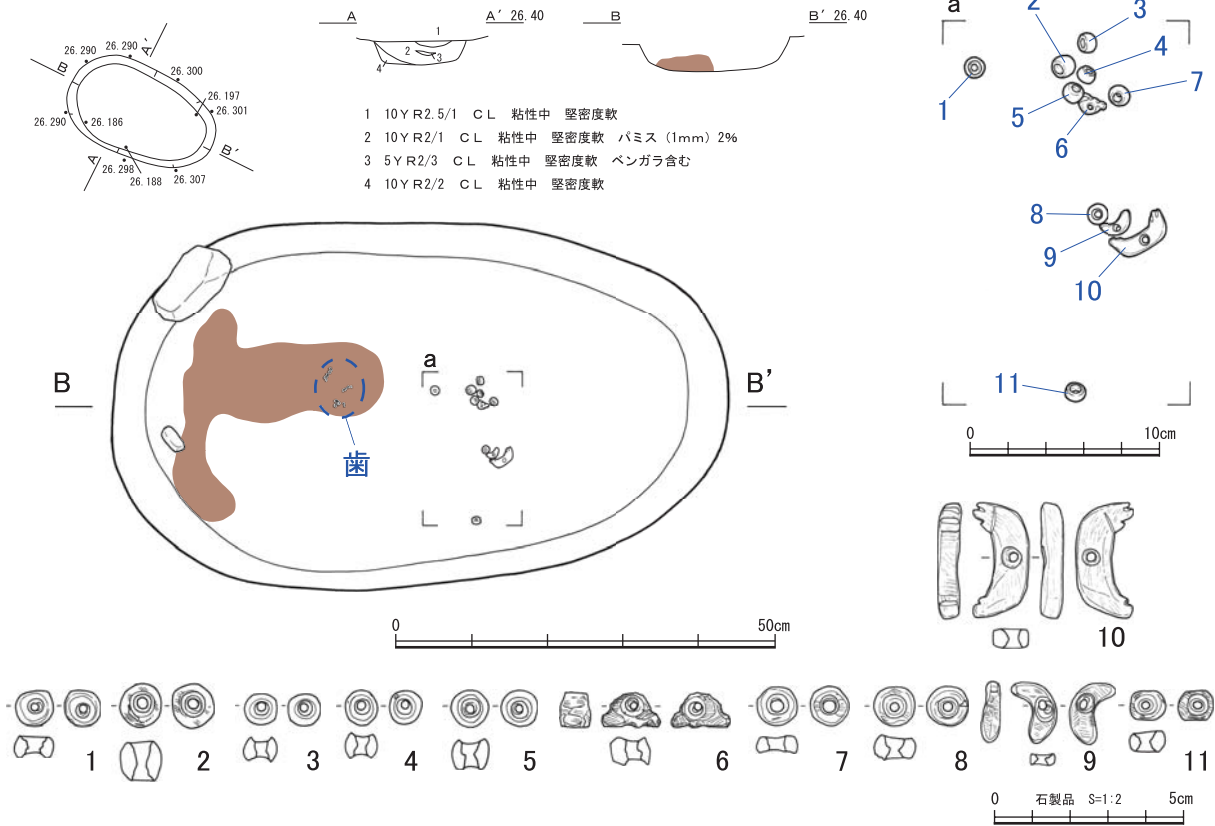


図 223 P711・P712・P716 平面図・断面図・遺物出土状況図・出土遺物実測図

遺構名	位置		時期	規模			長軸の向き	頭位
	グリッド	全体図		長軸	短軸	深さ		
P713	O-31	I	後期後葉	81	48	18	N-62.5°-W	NW



遺構名	位置		時期	規模			長軸の向き	頭位
	グリッド	全体図		長軸	短軸	深さ		
P714	M-34	K	後期後葉	98	58	41	N-77°-W	WNW

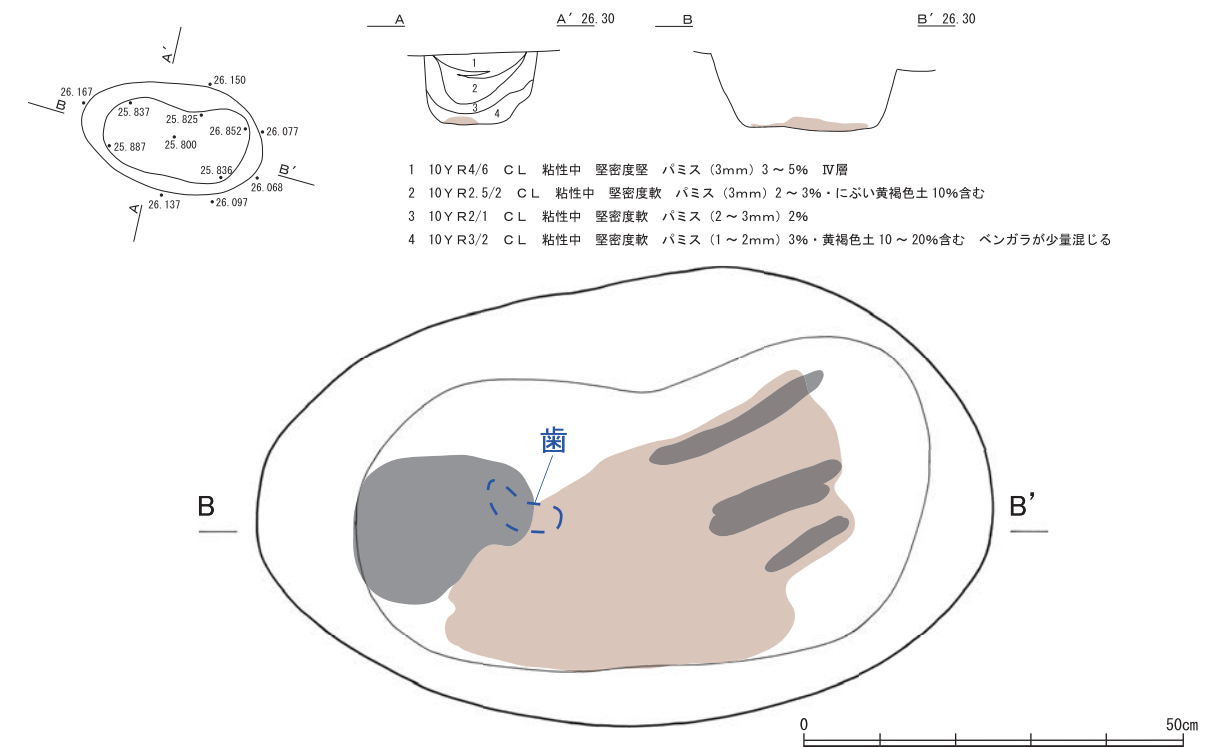


図 224 P713・P714 平面図・断面図・遺物出土状況図・出土遺物実測図

遺構名	位置		時期	規模			長軸の向き	頭位
	グリッド	全体図		長軸	短軸	深さ		
P715	O-P-31-32	I	前期	305	199	46	N-56.5°-W	—

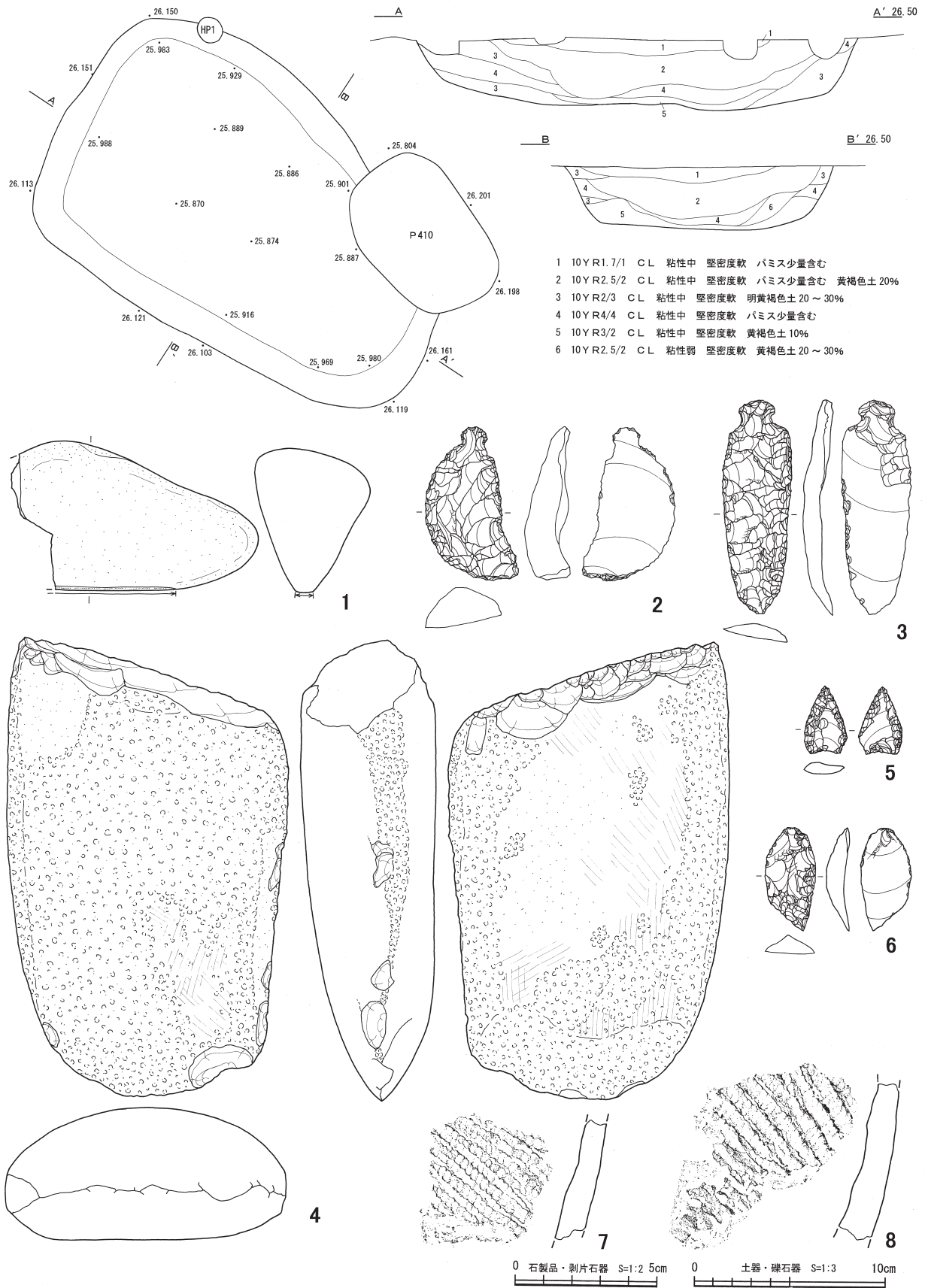
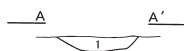
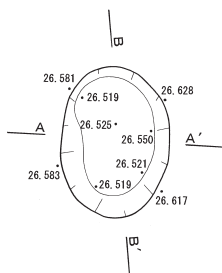



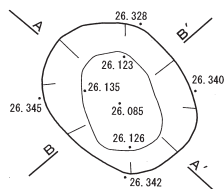
図 225 P715 平面図・断面図・出土遺物実測図

遺構名	位置		時期	規模			長軸の向き	頭位
	グリッド	全体図		長軸	短軸	深さ		
P717	V-37	N	—	80	57	—	N-2.5°-E	—

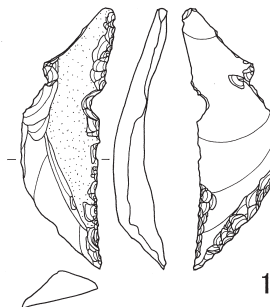


1 10Y R1.7/1 粘性なし しまりなし 2cm以下のバミス混じる

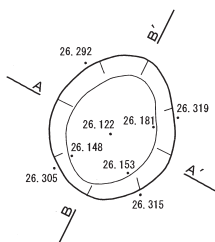
遺構名	位置		時期	規模			長軸の向き	頭位
	グリッド	全体図		長軸	短軸	深さ		
P718	Q-37	M	早期	86	68	24	N-44.5°-W	—



1 10Y R1.7/1 黒 粘性ややあり ややしまりあり 2cm以下のバミスブロック、炭化物、赤色顔料若干混じる



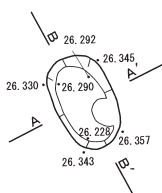
遺構名	位置		時期	規模			長軸の向き	頭位
	グリッド	全体図		長軸	短軸	深さ		
P719	R-37	M	早期	78	66	17	N-24.5°-E	—



1 10Y R1.7/1 黒 粘性なし しまりなし 5cm以下のバミスブロック、炭化物、赤色顔料若干混じる
 2 10Y R2/2 黒褐 粘性なし しまりなし 5cm以下のバミスブロック若干混じる
 3 10Y R5/6 黄褐 粘性なし ややしまりあり 暗褐色土を斑状に多く混じる



遺構名	位置		時期	規模			長軸の向き	頭位
	グリッド	全体図		長軸	短軸	深さ		
P720	R-37	M	早期	51	32	9	N-25°-W	—



1 10Y R2/1 黒 粘性なし ややしまりあり 2cm以下のバミス粒子多く混じる

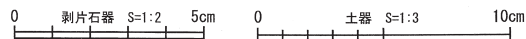
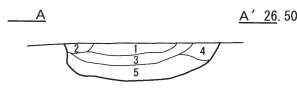
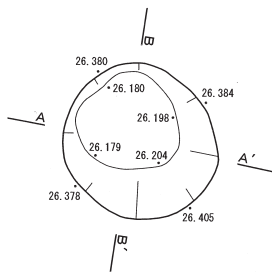


図 226 P717 ~ P720 平面図・断面図・出土遺物実測図

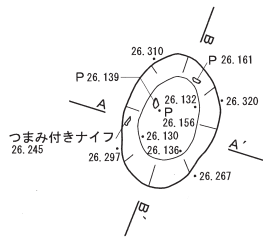
遺構名	位置		時期	規模			長軸の向き	頭位
	グリッド	全体図		長軸	短軸	深さ		
P721	Q・R-37	M	早期	84	79	20	N-35°-W	—



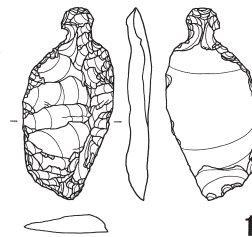
- 1 10YR4/3 褐 粘性なし ややしまりあり 黄褐色土ブロック多く混じる
- 2 10YR3/1 黒褐 粘性あり しまりなし 1cm以下のパミス若干混じる
- 3 10YR1.7/1 黒 粘性なし しまりなし 5cm以下のパミス少量混じる
- 4 10YR4/4 褐 粘性ややあり ややしまりあり 暗褐色土少量混じる
- 5 10YR2/1 黒 粘性なし しまりなし 2cm以下のパミス、炭化物若干混じる



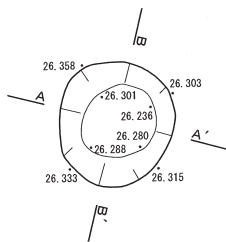
遺構名	位置		時期	規模			長軸の向き	頭位
	グリッド	全体図		長軸	短軸	深さ		
P722	R-38	M	早期	73	50	20	N-20°-E	—



- 1 10YR1.7/1 黒 粘性なし しまりなし 5cm以下の黄褐色土ブロック、炭化物粒多く混じる
- 2 10YR2/1 黒 粘性なし しまりなし 黄褐色土多く混じる

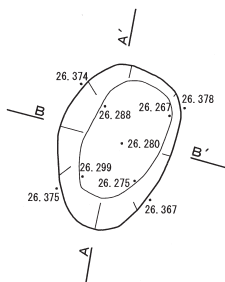


遺構名	位置		時期	規模			長軸の向き	頭位
	グリッド	全体図		長軸	短軸	深さ		
P723	R-37	N	早期	67	61	10	N-15°-E	—



- 1 10YR1.7/1 黒 粘性なし ややしまりあり

遺構名	位置		時期	規模			長軸の向き	頭位
	グリッド	全体図		長軸	短軸	深さ		
P724	Q・R-37	M	早期	89	60	9	N-21°-E	—



- 1 10YR2/2 黒褐 粘性なし しまりなし 1cm以下のパミスを多く、炭化物若干混じる
- 2 10YR2/1 黒 粘性あり ややしまりあり 黄褐色土ブロック若干混じる

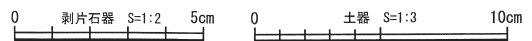
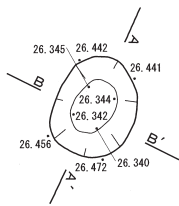


図 227 P721 ~ P724 平面図・断面図・出土遺物実測図

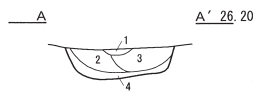
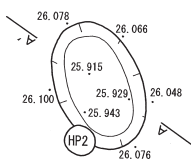
遺構名	位置		時期	規模			長軸の向き	頭位
	グリッド	全体図		長軸	短軸	深さ		
P725	S-37	N	早期	54	44	14	N-28.5°-E	—



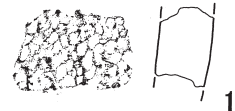
- 10YR2/1 CL 粘性中 堅密度軟 黒 パミスを少量含む
- 10YR3/2 CL 粘性中 堅密度軟 黒褐 II層とIII層の混土



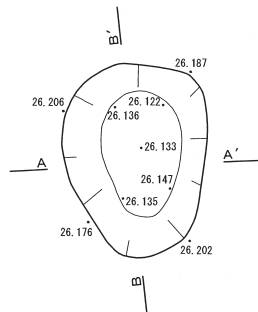
遺構名	位置		時期	規模			長軸の向き	頭位
	グリッド	全体図		長軸	短軸	深さ		
P726	O-31	I	前期	69	45	16	N-20°-W	—



- 10YR3/3 粘性弱 堅密度軟
- 10YR3/4 粘性中 堅密度軟 パミス (2mm) 1~2% にぶい黄褐色土 20%含む
- 10YR2/3 粘性中 堅密度軟 パミス (3mm) 5%
- 10YR4/6 粘性中 堅密度軟 パミス (1~2mm) 2% 暗褐色土 10~20%含む


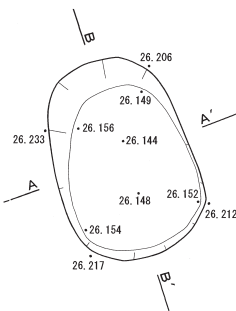


遺構名	位置		時期	規模			長軸の向き	頭位
	グリッド	全体図		長軸	短軸	深さ		
P728	P-39	M	晩期後葉	105	78	4	N-4°-E	—



- 10YR2/1 黒 粘性なし しまりあり 2cm以下の黄褐色土ブロック多量に混じる 骨片、炭化物少量混じる

遺構名	位置		時期	規模			長軸の向き	頭位
	グリッド	全体図		長軸	短軸	深さ		
P729	P-39	M	晩期後葉	108	74	9	N-16°-W	—



- 10YR2/1 黒 粘性なし しまりあり 黄褐色土を斑状に多く混じる 骨片多く混じる 炭化物少量混じる

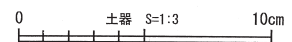
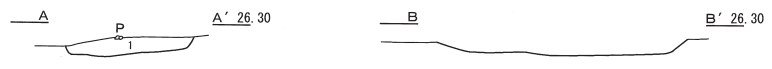
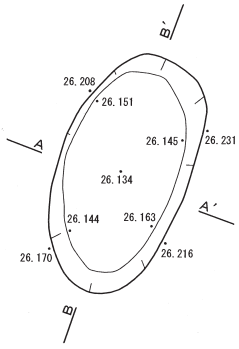


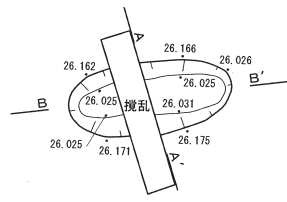
図 228 P725・P726・P728・P729 平面図・断面図・出土遺物実測図

遺構名	位置		時期	規模			長軸の向き	頭位
	グリッド	全体図		長軸	短軸	深さ		
P730	P-39	M	晩期後葉	129	70	9	N-22°-E	—



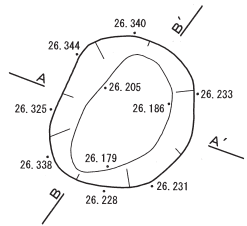
1 10YR1.7/1 黒 粘性なし しまりあり 5cm以下のパミス、骨片多く混じる 炭化物多く混じる

遺構名	位置		時期	規模			長軸の向き	頭位
	グリッド	全体図		長軸	短軸	深さ		
P731	O-P-38	M	後期後葉	88	40	15	N-80°-E	—

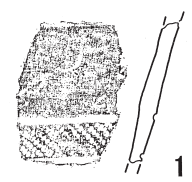


1 10YR1.7/1 黒 粘性なし しまりなし 2cm以下のパミス若干混じる


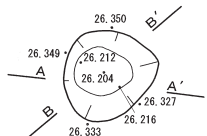
遺構名	位置		時期	規模			長軸の向き	頭位
	グリッド	全体図		長軸	短軸	深さ		
P733	M-N-35	K	晩期中葉	86	73	12	N-45°-E	—



1 10YR1.7/1 黒 粘性なし しまりなし 1cm以下のパミス若干、炭化物、赤色顔料少量混じる
 2 10YR2/2 黒褐 粘性なし しまりなし 1cm以下のパミス多く混じる



遺構名	位置		時期	規模			長軸の向き	頭位
	グリッド	全体図		長軸	短軸	深さ		
P734	O-36	M	—	50	47	9	N-26°-E	—



1 10YR2/1 黒 粘性なし しまりなし 5mm以下のパミス少量混じる

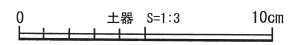
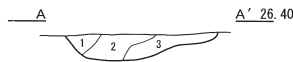
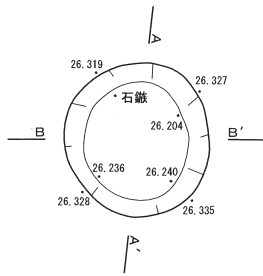


図 229 P730・P731・P733・P734 平面図・断面図・出土遺物実測図

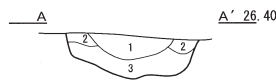
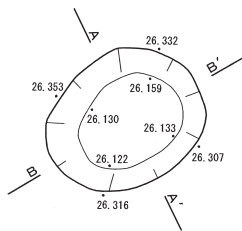
遺構名	位置		時期	規模			長軸の向き	頭位
	グリッド	全体図		長軸	短軸	深さ		
P735	N-35	K	中期	82	78	14	N-10°-W	—



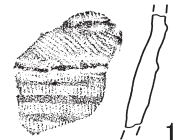
- 10Y R2/2 黒褐 粘性なし しまりなし 黄褐色土若干混じる
- 10Y R1.7/1 黒 粘性なし しまりなし 炭化物粒、黄褐色土ブロック少量混じる
- 10Y R2/2 粘性なし しまりなし 5cm以下のバミス若干混じる



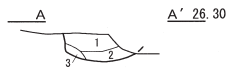
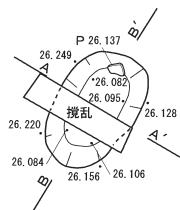
遺構名	位置		時期	規模			長軸の向き	頭位
	グリッド	全体図		長軸	短軸	深さ		
P736	O-36	M	—	86	70	26	N-63°-E	—



- 10Y R1.7/1 黒 粘性なし しまりなし 5mm以下のバミス、炭化物少量混じる
- 10Y R3/3 暗褐 粘性なし しまりなし 2cm以下のバミス若干混じる
- 10Y R2/1 黒 粘性なし しまりなし 5cm以下のバミス若干混じる



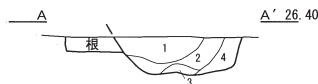
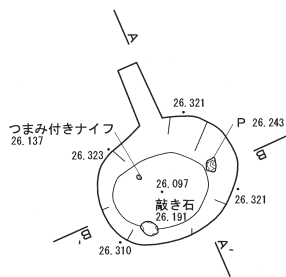
遺構名	位置		時期	規模			長軸の向き	頭位
	グリッド	全体図		長軸	短軸	深さ		
P737	N-36	M	早期	67	44	15	N-29°-E	—



- 10Y R3/4 暗褐 粘性なし しまりなし 1cm以下のバミス少量混じる
- 10Y R4/3 にぶい黄褐 粘性なし しまりなし 1cm以下のバミス少量混じる
- 10Y R2/2 黒 粘性なし しまりなし 1cm以下のバミス少量混じる



遺構名	位置		時期	規模			長軸の向き	頭位
	グリッド	全体図		長軸	短軸	深さ		
P739	N-35	K	早期	77	62	21	N-69°-E	—



- 10Y R3/2
- 10Y R3/3
- 10Y R2/3
- 10Y R4/2

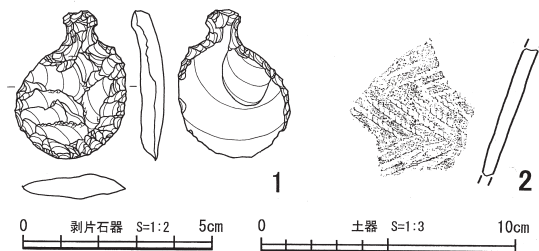
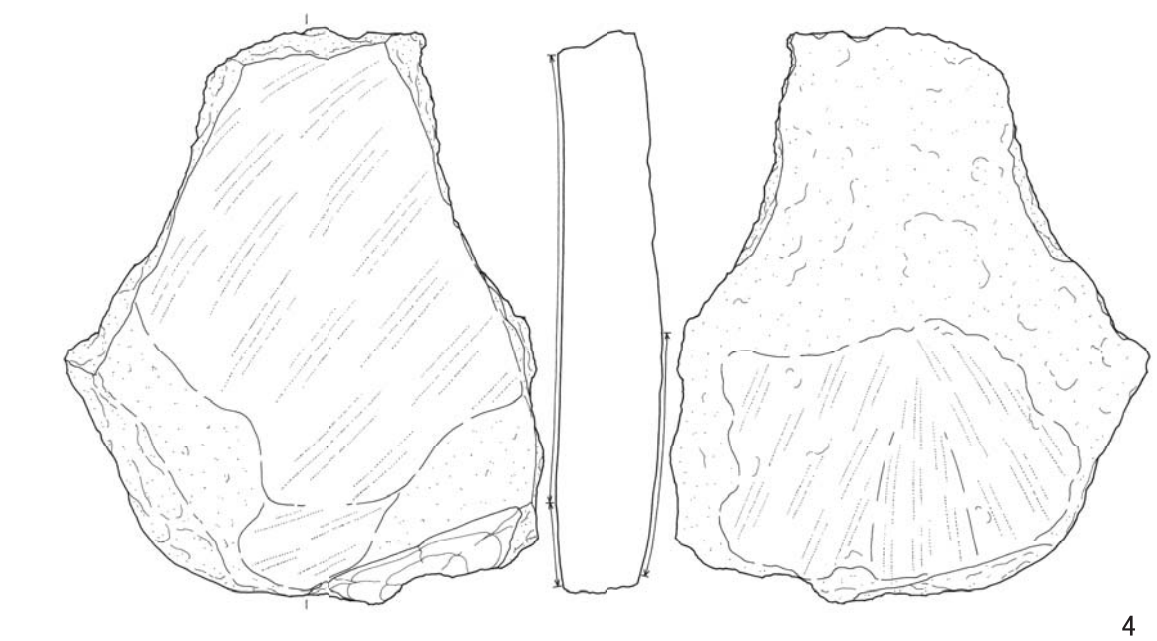
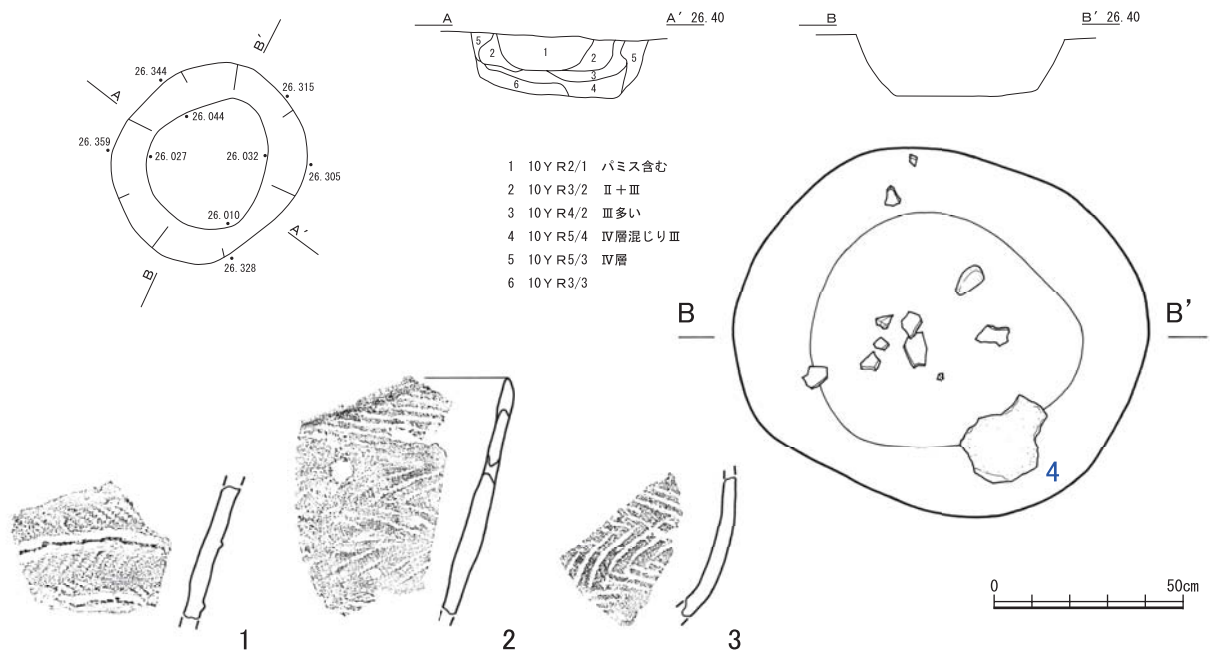


図 230 P735 ~ P737・P739 平面図・断面図・出土遺物実測図

遺構名	位置		時期	規模			長軸の向き	頭位
	グリッド	全体図		長軸	短軸	深さ		
P738	N・O-35	K	早期	105	92	34	N-52°-E	—



遺構名	位置		時期	規模			長軸の向き	頭位
	グリッド	全体図		長軸	短軸	深さ		
P740	S-33	L	—	54	35	6	N-60.5°-E	—

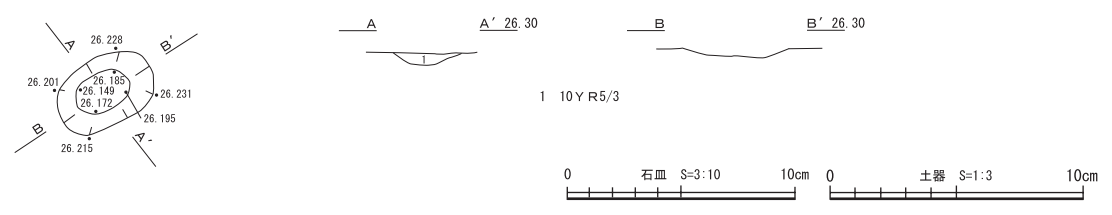
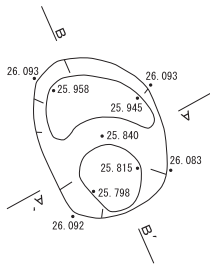


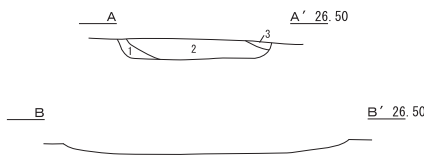
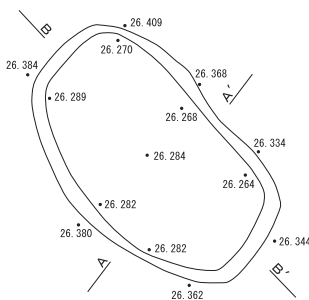
図 231 P738・P740 平面図・断面図・遺物出土状況図・出土遺物実測図

遺構名	位置		時期	規模			長軸の向き	頭位
	グリッド	全体図		長軸	短軸	深さ		
P741	N-37	M	—	88	66	32	N-19°-W	—

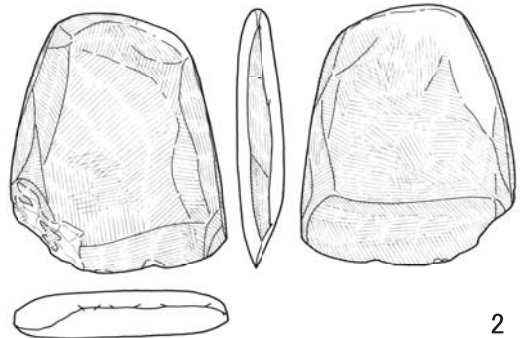
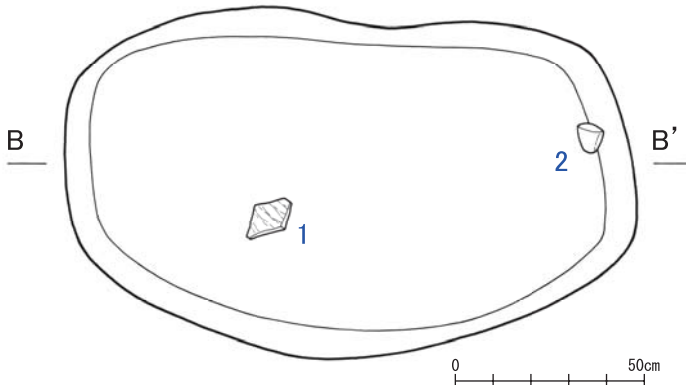
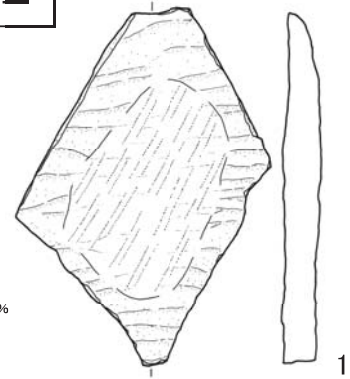


- 10Y R1.7/1 黒 粘性なし しまりなし 2cm以下のパミス少量混じる
- 10Y R4/4 褐 粘性なし しまりなし
- 10Y R3/4 暗褐 粘性なし しまりなし 黄褐色土ブロック斑状に混じる
- 10Y R2/3 黒褐 粘性なし しまりなし 2cm以下のパミス少量混じる

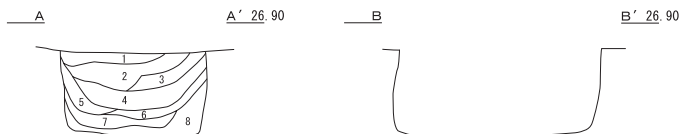
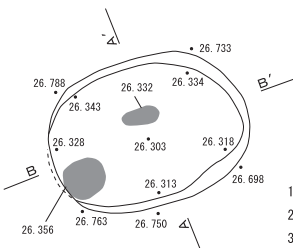
遺構名	位置		時期	規模			長軸の向き	頭位
	グリッド	全体図		長軸	短軸	深さ		
P742	S・T-38	N	早期	151	89	21	N-45°-W	—



- 10Y R4/6 CL 粘性中 堅密度堅 パミス (2mm) 3%
- 10Y R3/4 CL 粘性中 堅密度堅 ロームブロック (5mm) 7%
- 10Y R4.5/6 CL 粘性中 堅密度堅 パミス (3mm) 1%



遺構名	位置		時期	規模			長軸の向き	頭位
	グリッド	全体図		長軸	短軸	深さ		
P743	U-39・40	Q	後期後葉	107	77	44	N-75°-E	SW



- 10Y R4/1 CL 粘性中 堅密度軟 パミス (3mm) 7%・にぶい黄褐色土 15%混入
- 10Y R4/4 CL 粘性中 堅密度堅 ロームブロック (3~7mm) 10%
- 10Y R2/2 CL 粘性中 堅密度軟 黄褐色土 7~10%混入・ロームブロック (4mm) 3%
- 10Y R4/6 CL 粘性中 堅密度軟 黒褐色土 7~10%混入・ロームブロック (5mm) 7%
- 10Y R2.5/3 CL 粘性中 堅密度軟 パミス (3~5mm) 5%・黒褐色土 15~20%混入
- 10Y R2/2 CL 粘性中 堅密度軟 黄褐色土 10%混入
- 10Y R2/3 CL 粘性中 堅密度軟 にぶい黄褐色土 20%混入・パミス (5mm) 5%
- 10Y R2/1 CL 粘性中 堅密度軟 ロームブロック (2mm) 5~7%

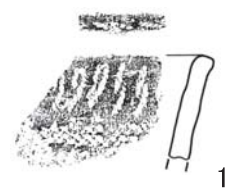
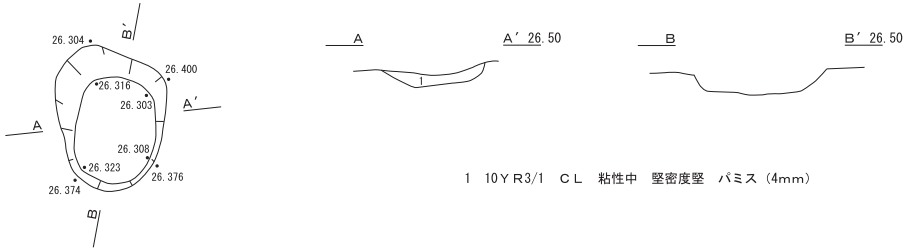
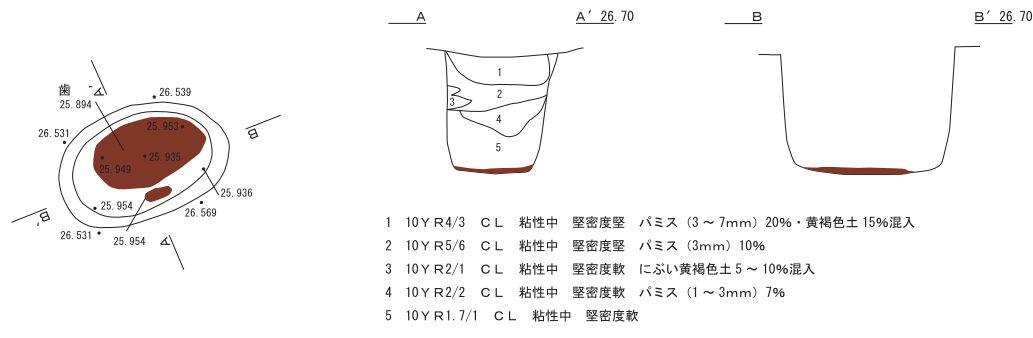


図 232 P741 ~ P743 平面図・断面図・遺物出土状況図・出土遺物実測図

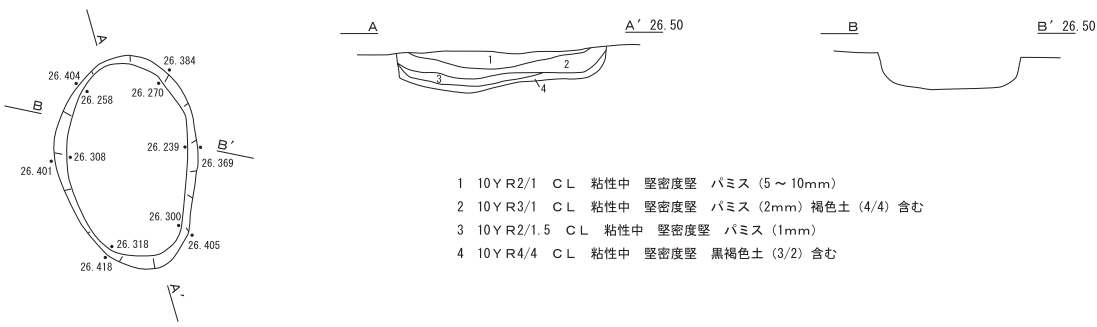
遺構名	位置		時期	規模			長軸の向き	頭位
	グリッド	全体図		長軸	短軸	深さ		
P744	R-34・35	L	—	72	60	13	N-11°-E	—



遺構名	位置		時期	規模			長軸の向き	頭位
	グリッド	全体図		長軸	短軸	深さ		
P745	T-39	N	後期後葉	93	54	62	N-72°-E	SW



遺構名	位置		時期	規模			長軸の向き	頭位
	グリッド	全体図		長軸	短軸	深さ		
P746	R-35	L	—	113	74	20	N-2°-W	—



遺構名	位置		時期	規模			長軸の向き	頭位
	グリッド	全体図		長軸	短軸	深さ		
P747	S-39	Q	後期後葉	113	78	34	N-36°-W	—

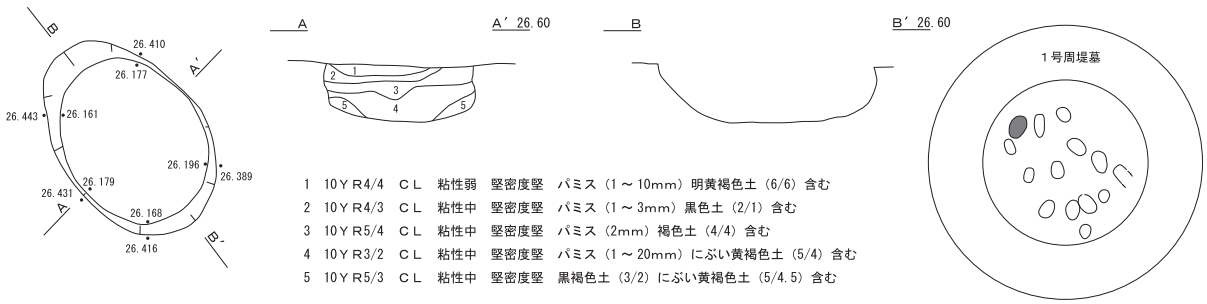
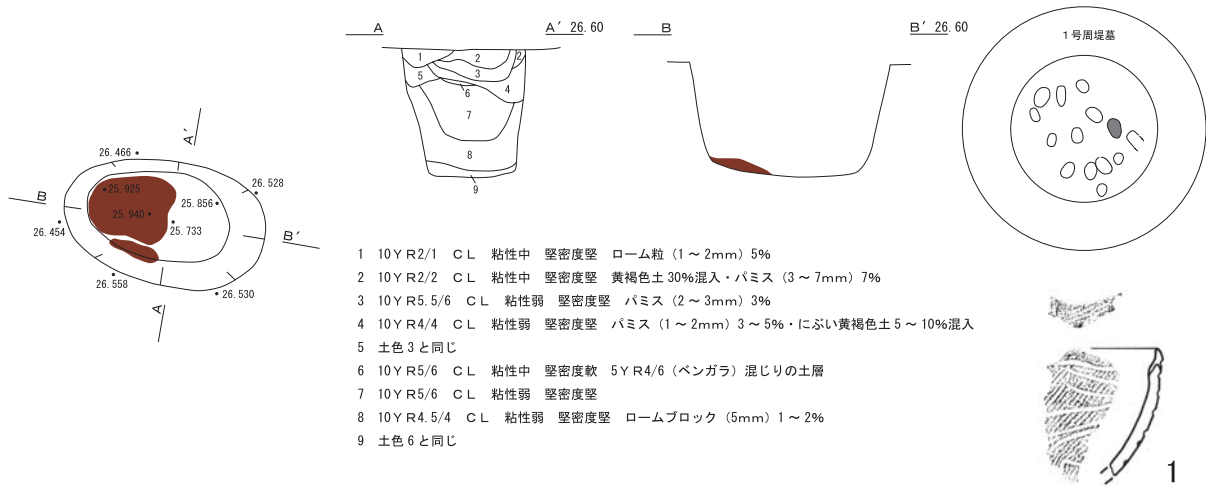
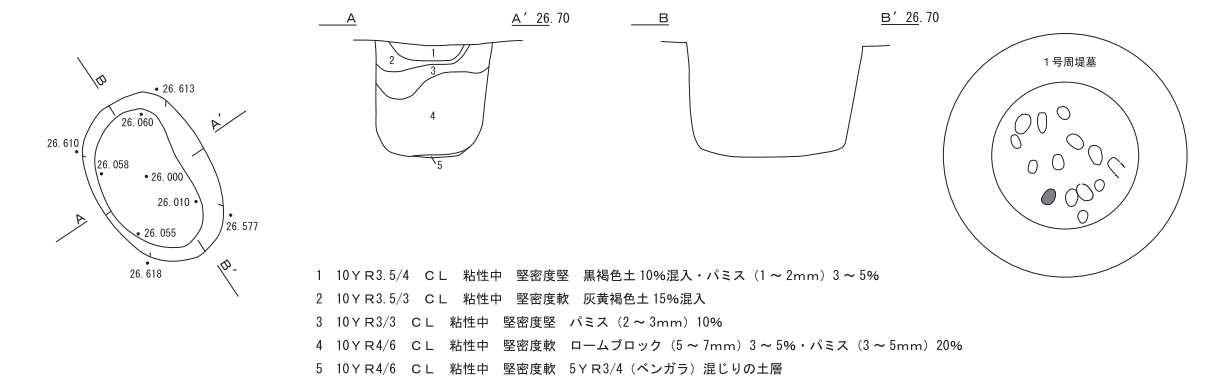


図 233 P744 ~ P747 平面図・断面図

遺構名	位置		時期	規模			長軸の向き	頭位
	グリッド	全体図		長軸	短軸	深さ		
P748	S-40	Q	後期後葉	106	62	68	N-79°-W	—



遺構名	位置		時期	規模			長軸の向き	頭位
	グリッド	全体図		長軸	短軸	深さ		
P749	T-40	Q	後期後葉	92	64	62	N-29°-W	—



遺構名	位置		時期	規模			長軸の向き	頭位
	グリッド	全体図		長軸	短軸	深さ		
P751	T-40	Q	後期後葉	95	64	72	N-49°-W	—

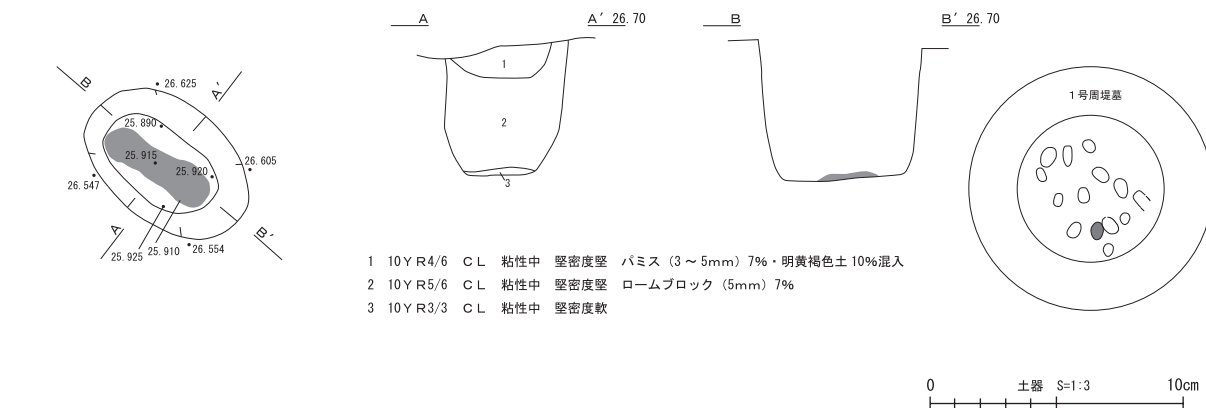


図 234 P748・P749・P751 平面図・断面図・出土遺物実測図

遺構名	位置		時期	規模			長軸の向き	頭位
	グリッド	全体図		長軸	短軸	深さ		
P750	T-40	Q	後期後葉	68	54	40	N-59°-W	—

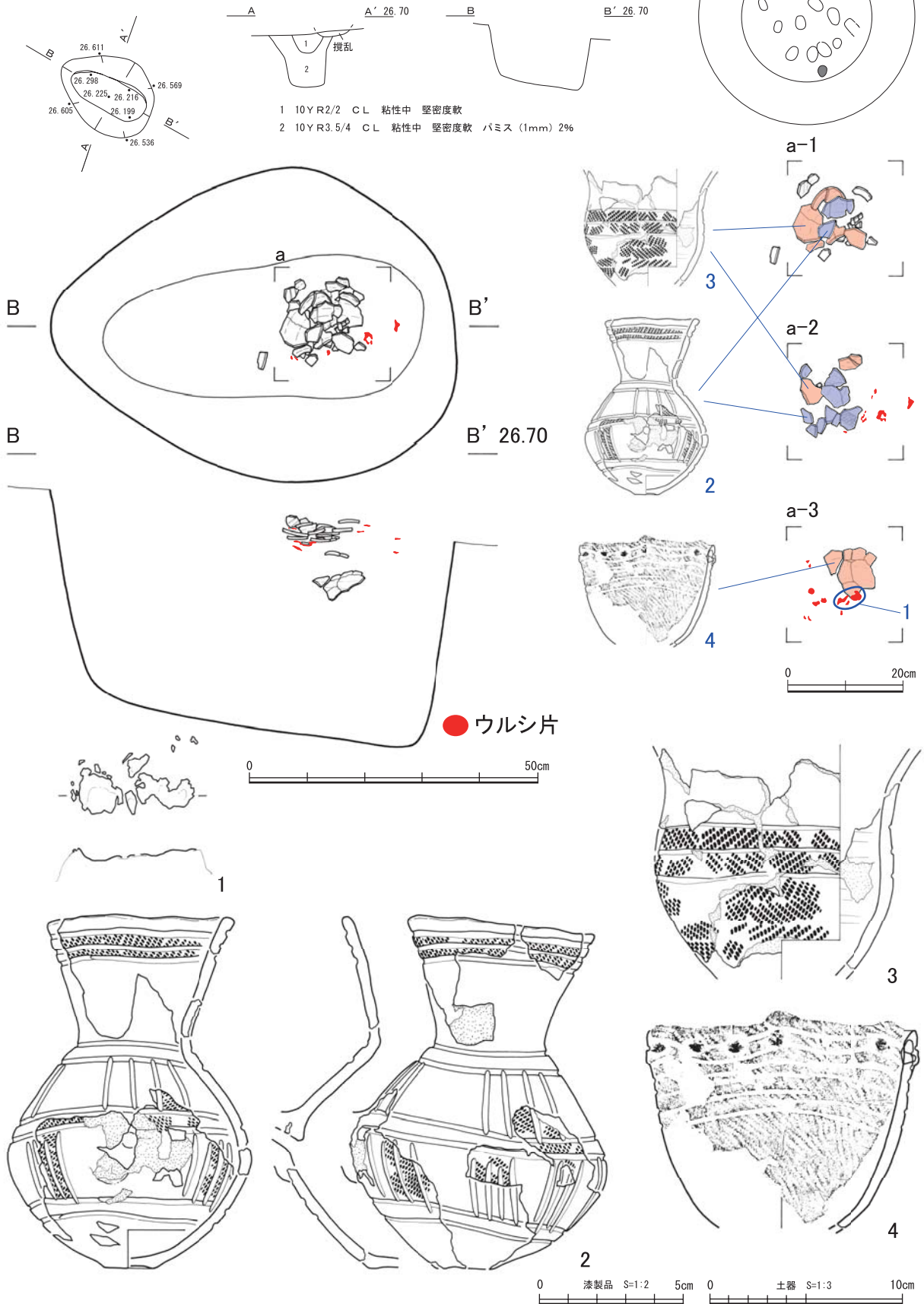
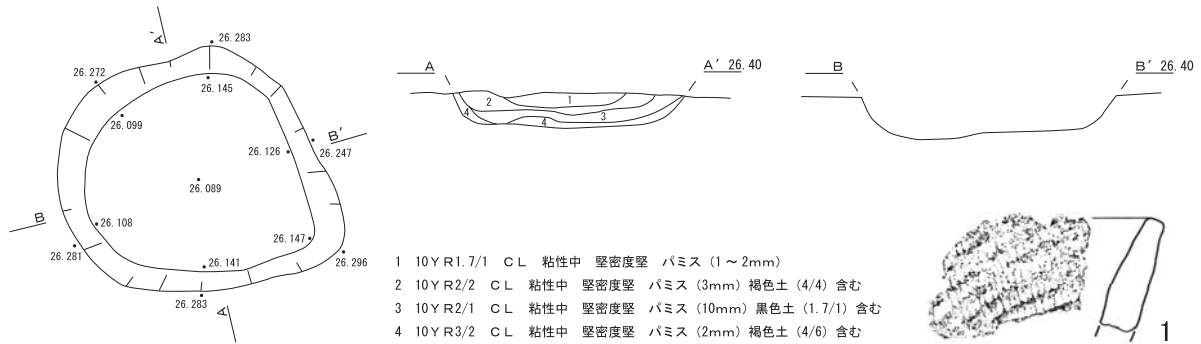
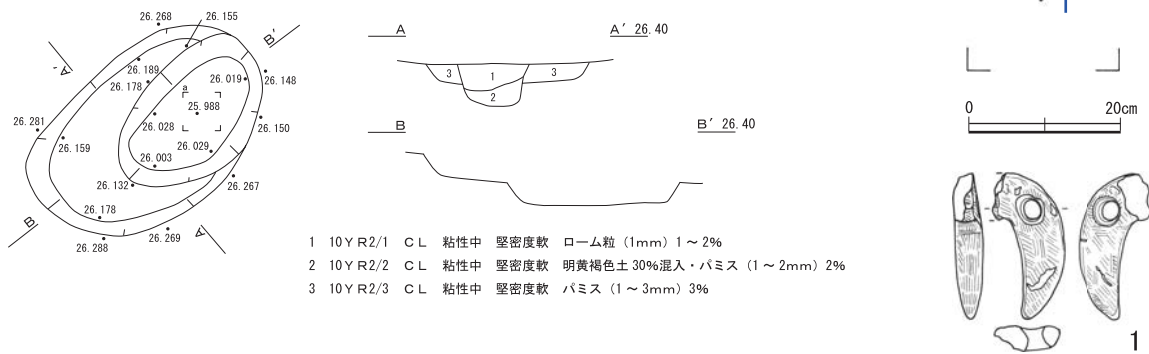


図 235 P750 平面図・断面図・遺物出土状況図・出土遺物実測図

遺構名	位置		時期	規模			長軸の向き	頭位
	グリッド	全体図		長軸	短軸	深さ		
P752	Q-34	K	前期	158	130	22	N-68.5°-W	—



遺構名	位置		時期	規模			長軸の向き	頭位
	グリッド	全体図		長軸	短軸	深さ		
P753	Q-35	K	後期後葉	134	84	22	N-51°-E	—



遺構名	位置		時期	規模			長軸の向き	頭位
	グリッド	全体図		長軸	短軸	深さ		
P754	S・T-40	Q	後期後葉	60	(50)	42	N-43°-W	NW

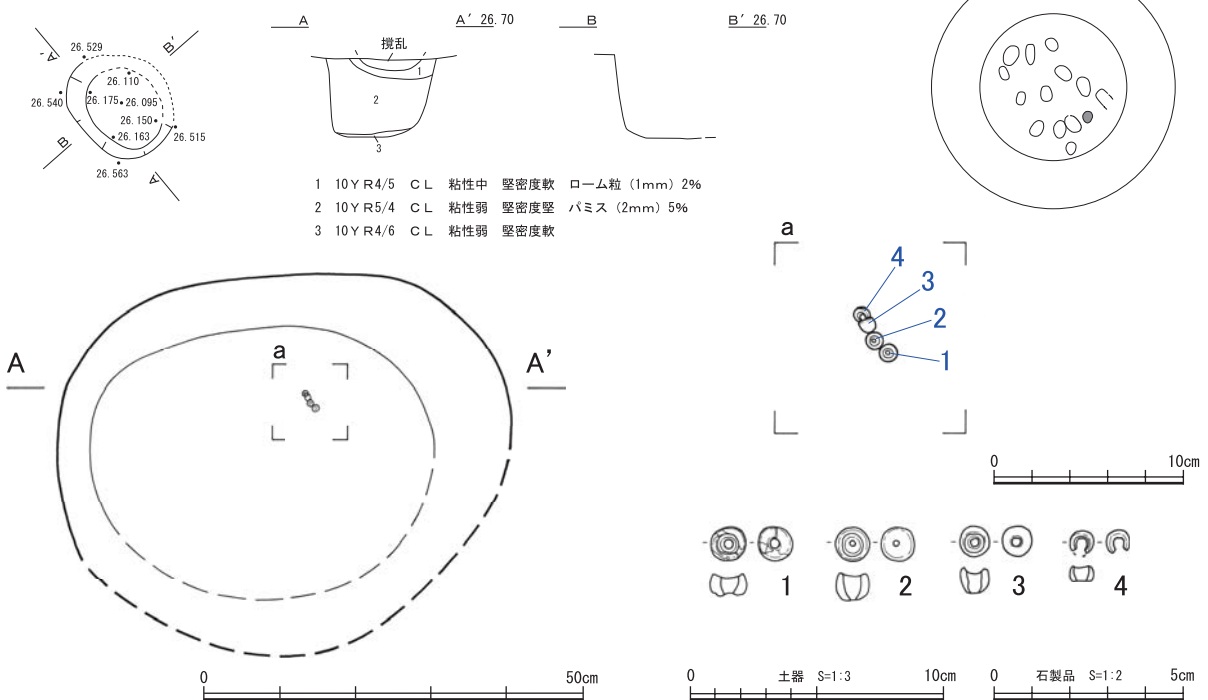
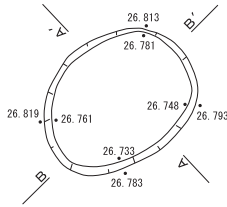


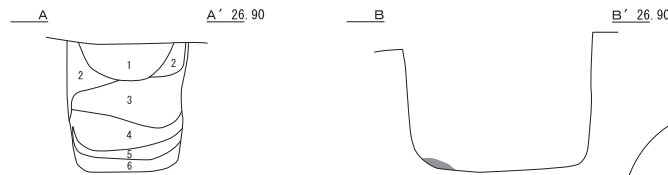
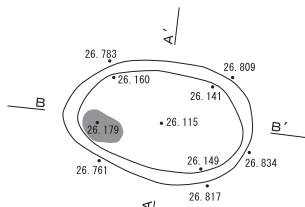
図 236 P752 ~ P754 平面図・断面図・遺物出土状況図・出土遺物実測図

遺構名	位置		時期	規模			長軸の向き	頭位
	グリッド	全体図		長軸	短軸	深さ		
P755	T-40	Q	早期	86	66	11	N-60°-E	—



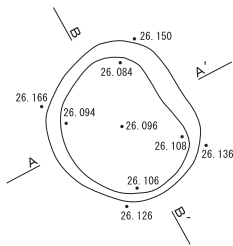
- 10Y R3/1 CL 粘性中 堅密度堅 パミス (2mm) 褐色土 (4/4) 含む
- 10Y R4/4 CL 粘性中 堅密度堅 パミス (5mm) 黒色土 (2/1) 含む

遺構名	位置		時期	規模			長軸の向き	頭位
	グリッド	全体図		長軸	短軸	深さ		
P756	U-V-41	Q	後期後葉	100	62	70	N-75°-W	W



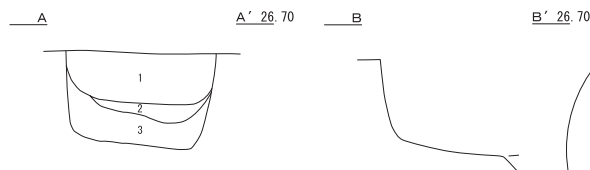
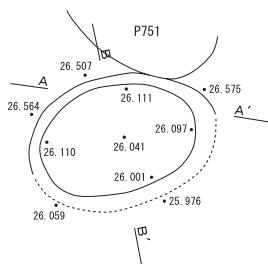
- 10Y R3/4 CL 粘性中 堅密度軟 ローム粒 (2mm) 5%・明黄褐色土 30%混入
- 10Y R3/4 CL 粘性中 堅密度軟 ローム粒 (2~3mm) 3~5%
- 10Y R3/3 CL 粘性中 堅密度軟 ローム粒 (1~2mm) 5%・ロームブロック (5mm) 7~10%
- 10Y R3/3 CL 粘性中 堅密度堅 ロームブロック (5mm) 10%・にぶい黄褐色土 30~40%混入
- 10Y R2/1 CL 粘性中 堅密度軟 にぶい黄褐色土 5~10%混入
- 10Y R4/4 CL 粘性中 堅密度堅 パミス (3mm) 2%

遺構名	位置		時期	規模			長軸の向き	頭位
	グリッド	全体図		長軸	短軸	深さ		
P757	O-41-42	P	晩期後葉	83	80	6	N-33°-W	—



- 10Y R3/2 CL 粘性中 堅密度堅 パミス (1~3mm) 3%
- 10Y R2/2 CL 粘性中 堅密度堅 パミス (4mm) 5%

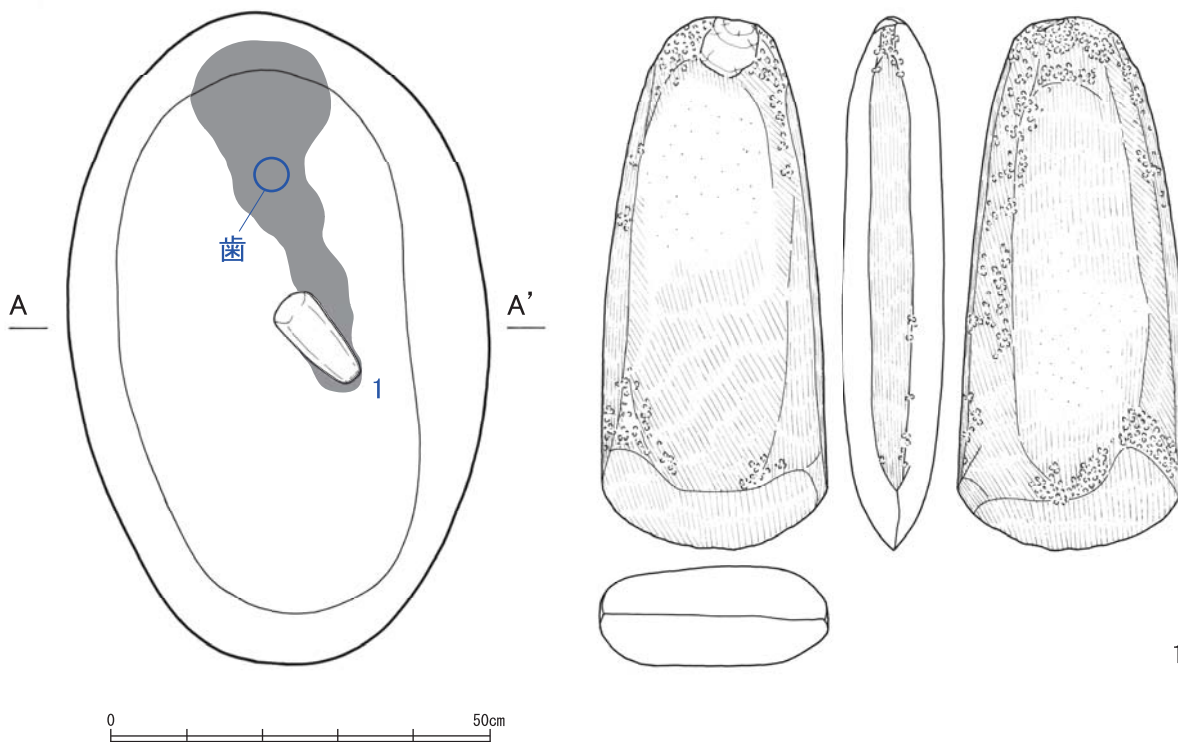
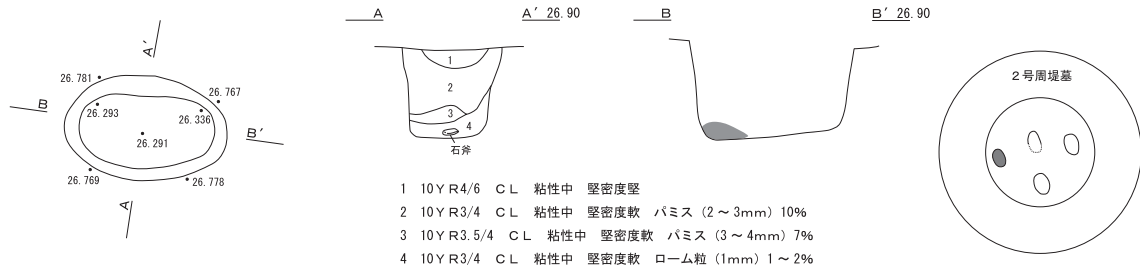
遺構名	位置		時期	規模			長軸の向き	頭位
	グリッド	全体図		長軸	短軸	深さ		
P758	S-T-40	Q	後期後葉	100	(70)	51	N-80°-E	—



- 10Y R4/6 CL 粘性中 堅密度堅 パミス (2~3mm) 10%
- 10Y R4.5/6 CL 粘性中 堅密度堅 ロームブロック (7mm) 1%
- 10Y R4/4 CL 粘性中 堅密度軟 パミス (3mm) 2%

図 237 P755 ~ P758 平面図・断面図

遺構名	位置		時期	規模			長軸の向き	頭位
	グリッド	全体図		長軸	短軸	深さ		
P759	V-40	Q	後期後葉	86	55	47	N-84.5°-W	W



遺構名	位置		時期	規模			長軸の向き	頭位
	グリッド	全体図		長軸	短軸	深さ		
P761	Q-36・37	M	後期後葉	86	59	32	N-75°-W	—

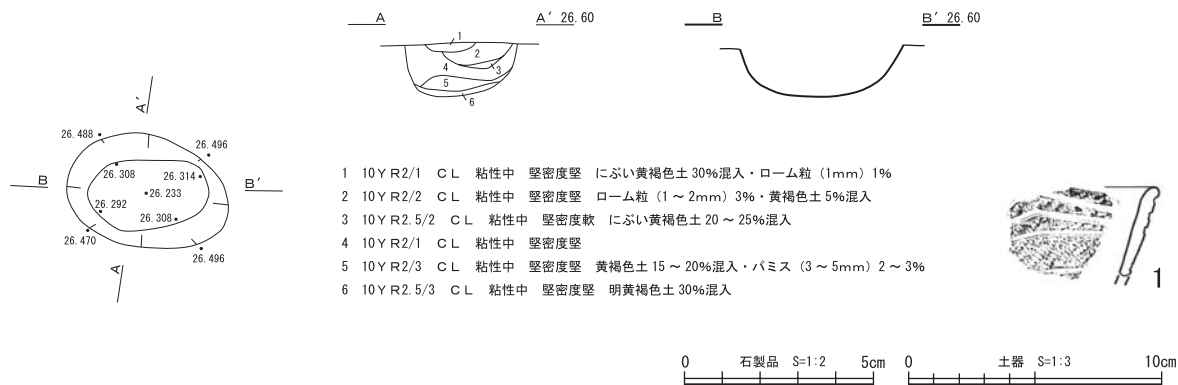
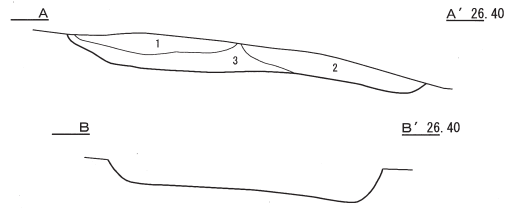
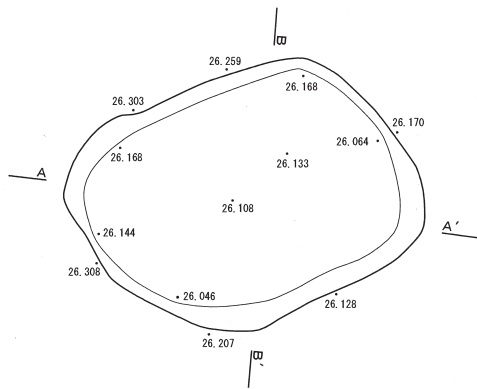
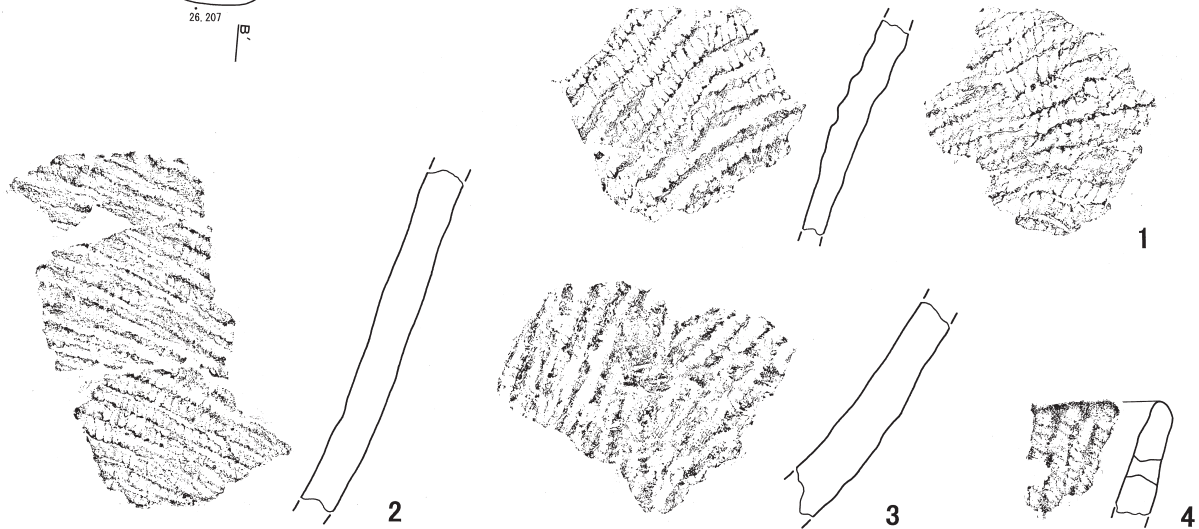


図 238 P759・P761 平面図・断面図・遺物出土状況図・出土遺物実測図

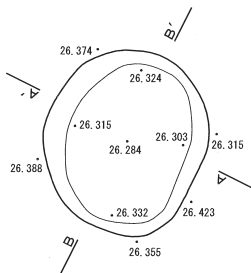
遺構名	位置		時期	規模			長軸の向き	頭位
	グリッド	全体図		長軸	短軸	深さ		
P760	Q-44	S	前期	169	129	20	N-66°-E	—



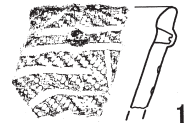
- 1 10YR2/3 CL 粘性中 堅密度堅 ハミス (1~3mm) 15%
- 2 10YR2/2 CL 粘性中 堅密度堅 ハミス (1~2m) 5~7%・にぶい黄褐色土 20%混入
- 3 10YR4/4 CL 粘性中 堅密度堅 ハミス (1~3mm) 7~10%・黒褐色土 25%混入




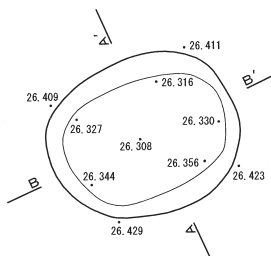
遺構名	位置		時期	規模			長軸の向き	頭位
	グリッド	全体図		長軸	短軸	深さ		
P762	O・P-35・36	K	後期後葉	98	84	10	N-26.5°-E	—



- 1 10YR2.5/3 CL 粘性中 堅密度軟 ハミス (2mm) 3%
- 2 10YR2/1 CL 粘性中 堅密度軟 ローム粒 (1mm) 2~3%



遺構名	位置		時期	規模			長軸の向き	頭位
	グリッド	全体図		長軸	短軸	深さ		
P763	O-36	K	後期後葉	101	82	11	N-72°-E	—



- 1 10YR2/2 CL 粘性中 堅密度軟 ローム粒 (1mm) 1~3%

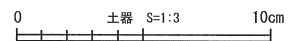
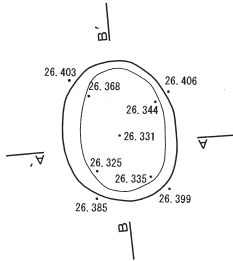


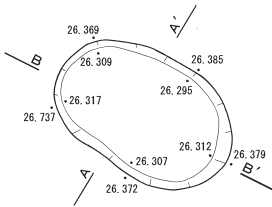
図 239 P760・P762・P763 平面図・断面図・出土遺物実測図

遺構名	位置		時期	規模			長軸の向き	頭位
	グリッド	全体図		長軸	短軸	深さ		
P764	O-35	K	後期後葉	74	58	8	N-2°-W	—



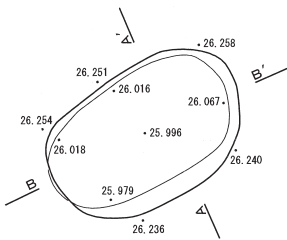
1 10YR2/2 CL 粘性中 堅密度堅 パミス (2~3mm) 2%

遺構名	位置		時期	規模			長軸の向き	頭位
	グリッド	全体図		長軸	短軸	深さ		
P765	P-35	K	後期後葉	100	64	10	N-58°-W	—



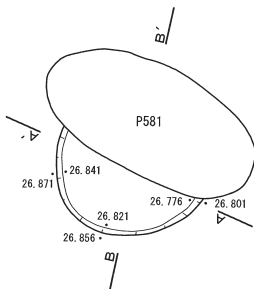
1 10YR2/1 CL 粘性中 堅密度堅 パミス (2~5mm) 褐色土 (4/4) 含む

遺構名	位置		時期	規模			長軸の向き	頭位
	グリッド	全体図		長軸	短軸	深さ		
P766	Q-36	K	後期後葉	110	72	25	N-60°-E	—



1 10YR2/1 CL 粘性中 堅密度堅 パミス (1~2mm) 3%
2 10YR3/4 CL 粘性中 堅密度堅 パミス (1mm) 5~7%

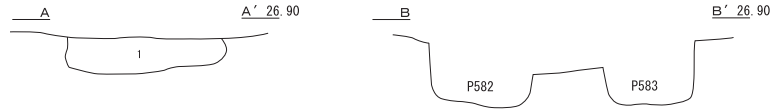
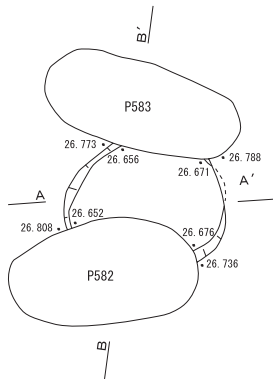
遺構名	位置		時期	規模			長軸の向き	頭位
	グリッド	全体図		長軸	短軸	深さ		
P767	T-41	Q	早期	(44)	(45)	10	N-82°-E	—



1 10YR3/3 CL 粘性中 堅密度堅 パミス (1~10mm) 褐色土 (4/4) 含む
2 10YR2/2 CL 粘性中 堅密度堅 パミス (5~10mm) 暗褐色土 (3/3) 含む

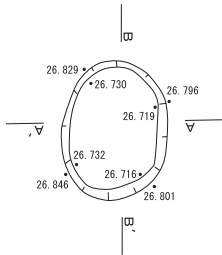
図 240 P764 ~ P767 平面図・断面図

遺構名	位置		時期	規模			長軸の向き	頭位
	グリッド	全体図		長軸	短軸	深さ		
P768	T・U-40・41	Q	早期	85	(41)	20	N-79°-E	—



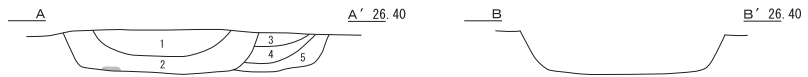
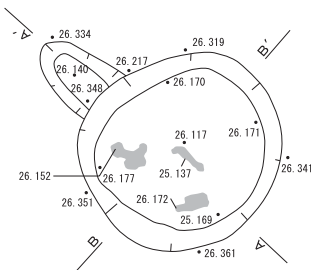
1 10YR4/4 CL 粘性中 堅密度堅 パミス (1~20mm) 黒色土 (2/1) 明黄褐色土 (6/6) 含む

遺構名	位置		時期	規模			長軸の向き	頭位
	グリッド	全体図		長軸	短軸	深さ		
P769	U-40	Q	早期	74	56	14	N-6.5°-E	—



1 10YR4/4 CL 粘性中 堅密度堅 パミス (1~10mm)
2 10YR3/3 CL 粘性中 堅密度堅 パミス (1mm) 黄褐色土 (5/6) 含む

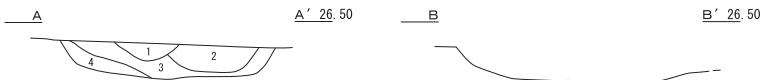
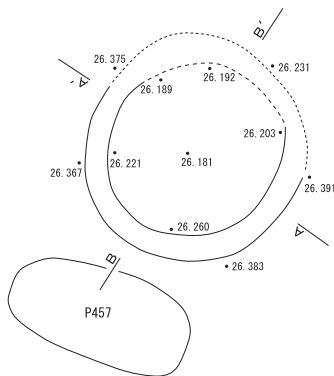
遺構名	位置		時期	規模			長軸の向き	頭位
	グリッド	全体図		長軸	短軸	深さ		
P770	Q・R-35	K	中期	107	101	24	N-59.5°-E	—



1 10YR1.7/1 CL 粘性中 堅密度軟
2 10YR2/1 CL 粘性中 堅密度軟 ローム粒 (1mm) 3~5%
3 10YR2/2 CL 粘性中 堅密度軟 パミス (1mm) 3%
4 10YR2.5/2 CL 粘性中 堅密度軟 パミス (1~2mm) 5%
5 10YR2.5/1 CL 粘性中 堅密度軟 パミス (2mm) 3%・にぶい黄褐色土 30%混入



遺構名	位置		時期	規模			長軸の向き	頭位
	グリッド	全体図		長軸	短軸	深さ		
P771	O-33	K	後期後葉(120)	(120)	113	20	N-35°-E	—



1 10YR2/1 CL 粘性中 堅密度軟 パミス (1~2mm) 3%
2 10YR2.5/3 CL 粘性中 堅密度軟 パミス (2~3mm) 7%
3 10YR2/3 CL 粘性中 堅密度軟 明黄褐色土 20%混入・パミス (1~2mm) 5~7%
4 10YR2/2 CL 粘性中 堅密度軟

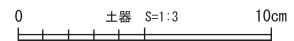

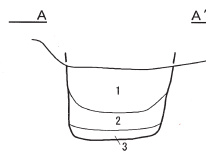
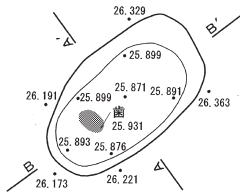
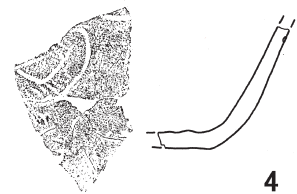
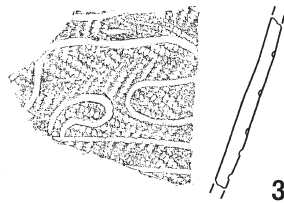
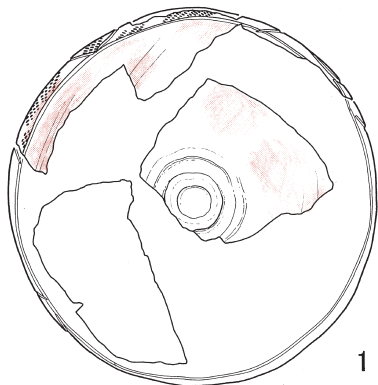
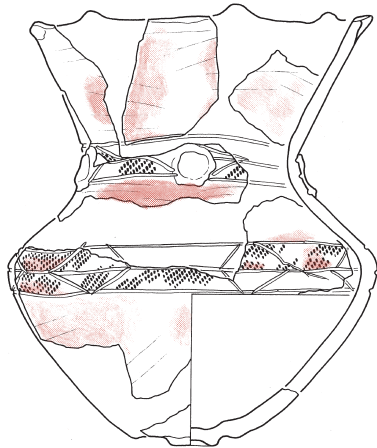


図 241 P768 ~ P771 平面図・断面図・出土遺物実測図

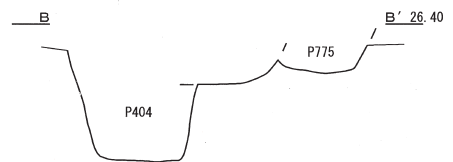
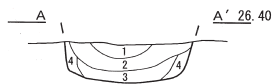
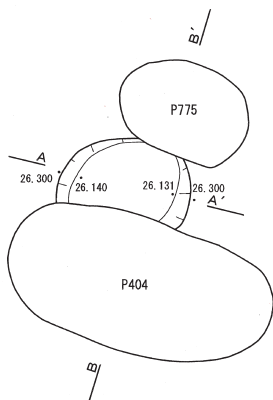
遺構名	位置		時期	規模			長軸の向き	頭位
	グリッド	全体図		長軸	短軸	深さ		
P772	O-33	K	後期後葉	96	56	38	N-53°-E	SW



- 1 10YR2/2 CL 粘性中 堅密度軟 ロームブロック (3~4mm) 5%
- 2 10YR2/3 CL 粘性中 堅密度軟 ロームブロック (5mm) 5~7%
- 3 10YR2/1 CL 粘性中 堅密度軟



遺構名	位置		時期	規模			長軸の向き	頭位
	グリッド	全体図		長軸	短軸	深さ		
P773	P-34	K	前期	71	(38)	22	N-88°-E	—



- 1 10YR2/2 CL 粘性中 堅密度堅 パミス (1mm)
- 2 10YR3/2 CL 粘性中 堅密度堅 パミス (1~5mm)
- 3 10YR2/1 CL 粘性中 堅密度堅 パミス (2mm)
- 4 10YR4/3 CL 粘性中 堅密度堅 パミス (1~2mm) 褐色土 (4/6) 含む


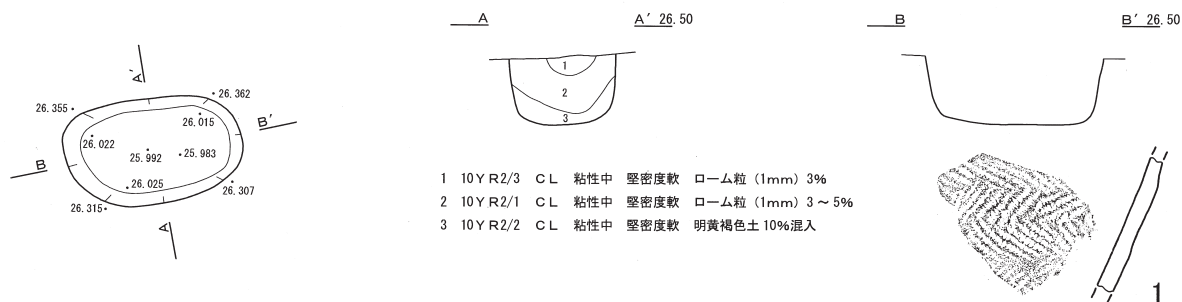
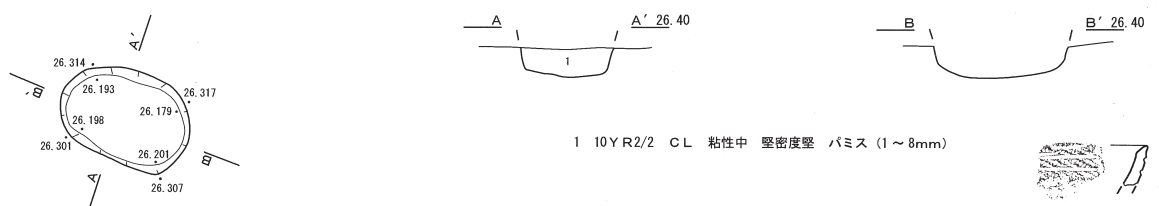


図 242 P772・P773 平面図・断面図・出土遺物実測図

遺構名	位置		時期	規模			長軸の向き	頭位
	グリッド	全体図		長軸	短軸	深さ		
P774	O-P-33	K	後期後葉	94	56	36	N-81°-E	—



遺構名	位置		時期	規模			長軸の向き	頭位
	グリッド	全体図		長軸	短軸	深さ		
P775	P-34	K	後期後葉	70	46	17	N-67°-W	—



遺構名	位置		時期	規模			長軸の向き	頭位
	グリッド	全体図		長軸	短軸	深さ		
P776	P-34-35	K	後期後葉	98	92	26	N-19°-W	—

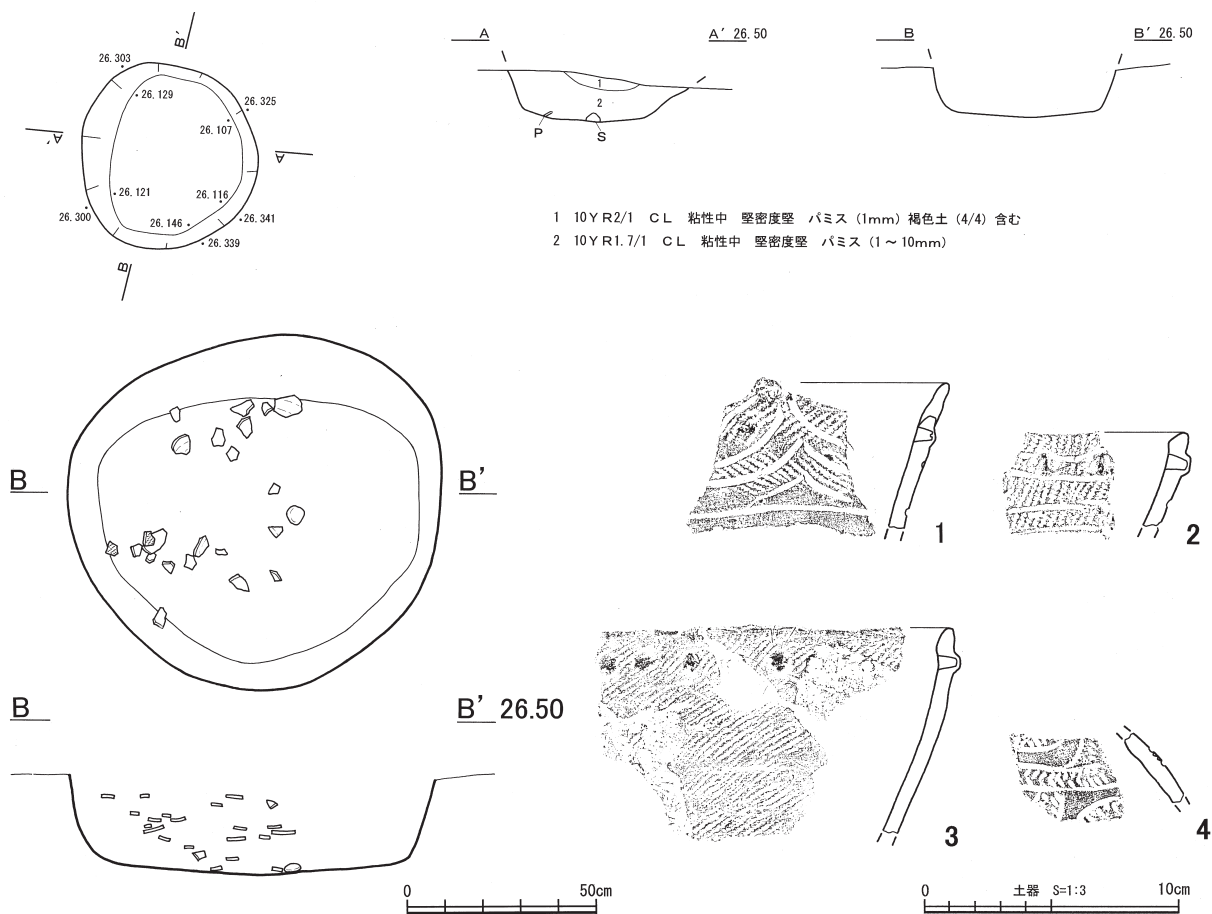
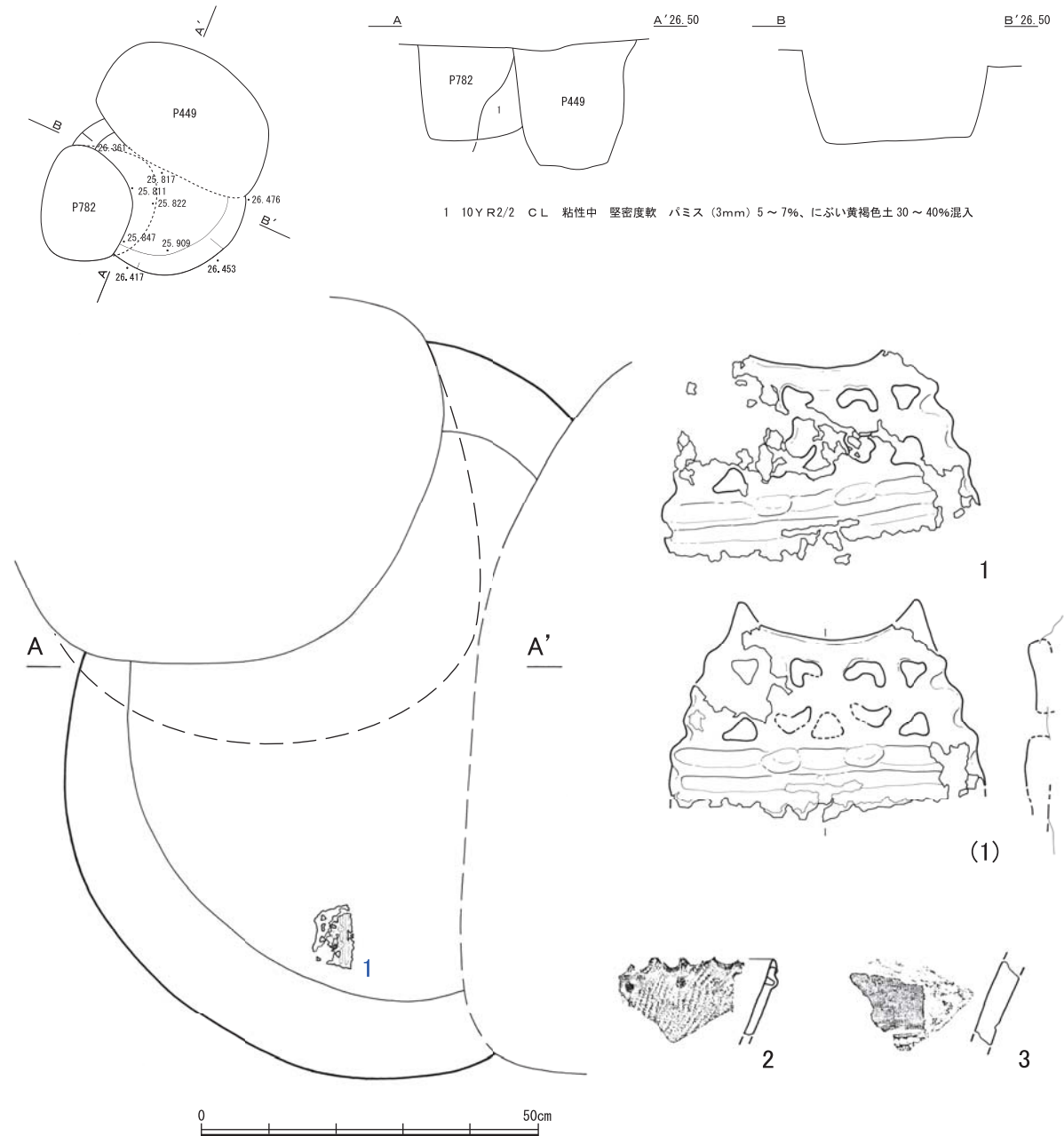


図 243 P774 ~ P776 平面図・断面図・遺物出土状況図・出土遺物実測図

遺構名	位置		時期	規模			長軸の向き	頭位
	グリッド	全体図		長軸	短軸	深さ		
P777	O-32	I	後期後葉	106	—	75	N-39°-W	(SE)



遺構名	位置		時期	規模			長軸の向き	頭位
	グリッド	全体図		長軸	短軸	深さ		
P778	P-34	K	後期後葉	81	64	22	N-35°-E	—

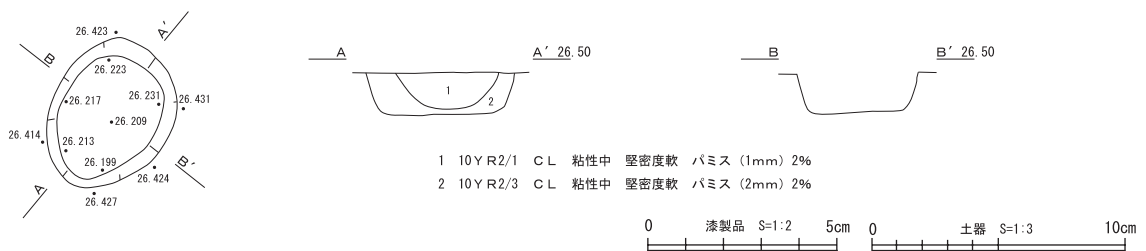
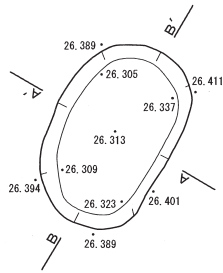


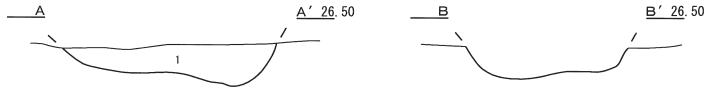
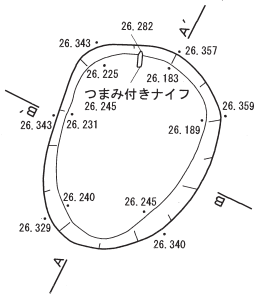
図 244 P777・P778 平面図・断面図・遺物出土状況図・出土遺物実測図

遺構名	位置		時期	規模			長軸の向き	頭位
	グリッド	全体図		長軸	短軸	深さ		
P779	P-34	K	—	102	57	10	N-28.5°-E	—

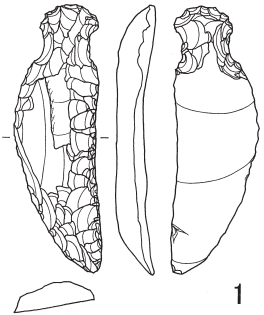


- 1 10YR2/2 CL 粘性中 堅密度軟
- 2 10YR2.5/3 CL 粘性中 堅密度軟 パミス (3mm) 5%


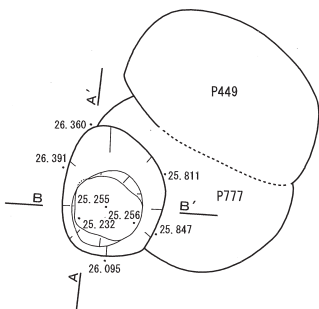
遺構名	位置		時期	規模			長軸の向き	頭位
	グリッド	全体図		長軸	短軸	深さ		
P780	P-34	K	前期	114	82	21	N-27°-E	—



- 1 10YR3/1 CL 粘性中 堅密度堅 パミス (3mm) 褐色土 (4/4) 含む



遺構名	位置		時期	規模			長軸の向き	頭位
	グリッド	全体図		長軸	短軸	深さ		
P782	O-32	I	後期後葉	70	54	118	N-7.5°-E	—



- 1 10YR2/1 CL 粘性中 堅密度軟 パミス (2~3mm) 3~5%
- 2 10YR1.7/1 CL 粘性中 堅密度堅 パミス (5mm) 1%


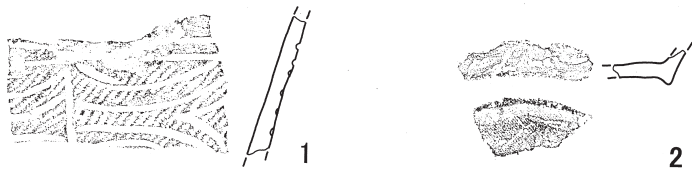


図 245 P779・P780・P782 平面図・断面図・出土遺物実測図

遺構名	位置		時期	規模			長軸の向き	頭位
	グリッド	全体図		長軸	短軸	深さ		
P781	P-34	K	後期後葉	92	50	10	N-70°-W	WSW

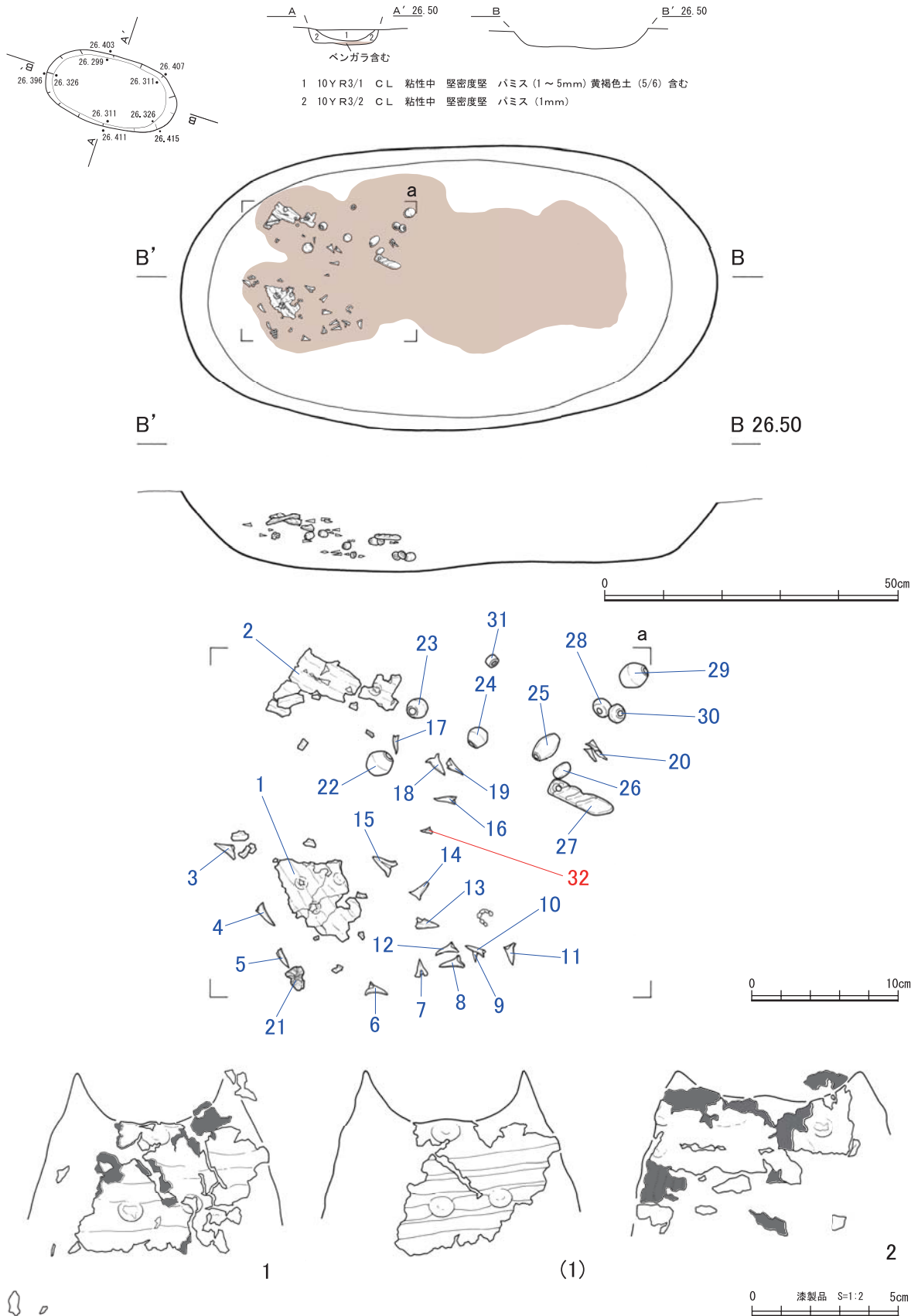
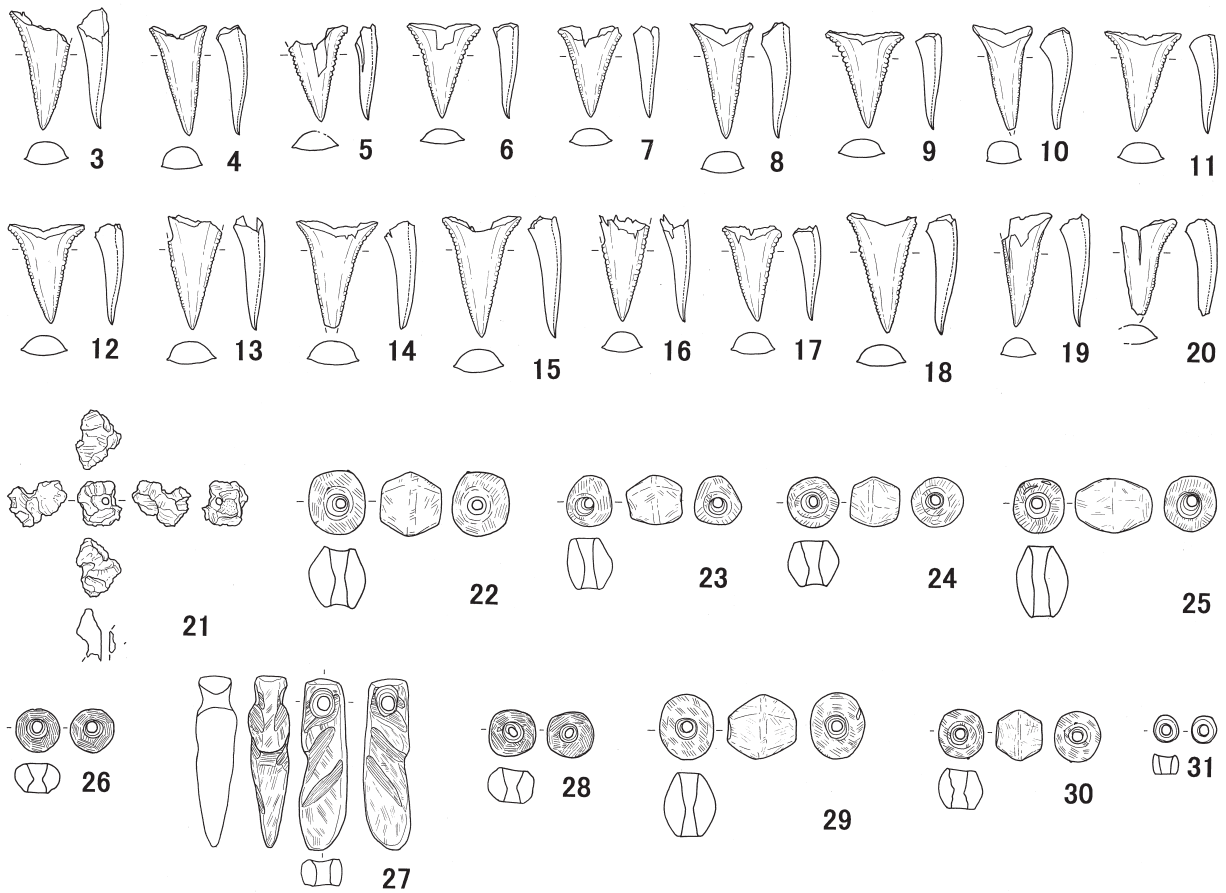
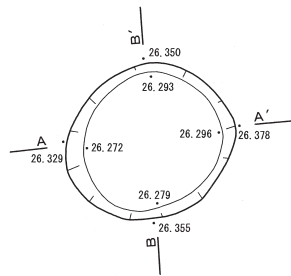


図 246 P781 平面図・断面図・遺物出土状況図・出土遺物実測図



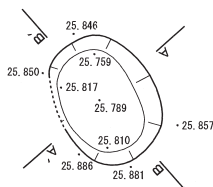
遺構名	位置		時期	規模			長軸の向き	頭位
	グリッド	全体図		長軸	短軸	深さ		
P783	P-33・34	K	中期	89	79	13	N-51°-E	—



- 1 10YR2/1 CL 粘性中 堅密土堅
- 2 10YR3/2 CL 粘性中 堅密土堅 褐色土 (4/4) 含む



遺構名	位置		時期	規模			長軸の向き	頭位
	グリッド	全体図		長軸	短軸	深さ		
P784	S-29	J	後期後葉	69	54	10	N-31°-W	—



- 1 10YR2/1 CL 粘性中 堅密度軟 パミス (1mm) 1~2%

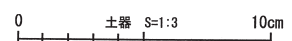
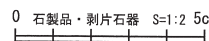
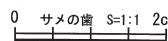

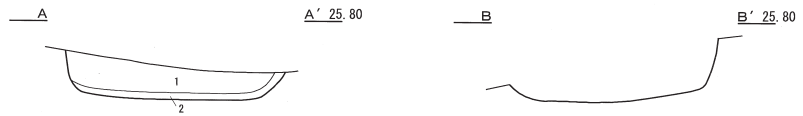
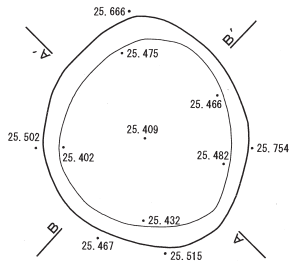


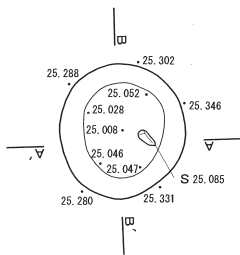
図 247 P781・P783・P784 平面図・断面図・出土遺物実測図

遺構名	位置		時期	規模			長軸の向き	頭位
	グリッド	全体図		長軸	短軸	深さ		
P785	O-42	S	晩期後葉	123	108	25	N-6°-W	—



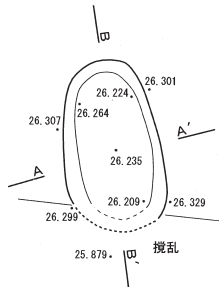
- 1 10YR2/3 CL 粘性中 堅密度軟 パミス (1~3mm) 7~10%
- 2 10YR4/4 CL 粘性中 堅密度軟 暗褐色土 20%混入

遺構名	位置		時期	規模			長軸の向き	頭位
	グリッド	全体図		長軸	短軸	深さ		
P786	N-44	S	晩期後葉	71	66	34	N-20°-E	—



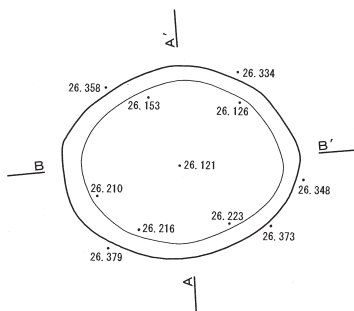
- 1 10YR2/1 CL 粘性中 堅密度軟 パミス (2mm) 1%

遺構名	位置		時期	規模			長軸の向き	頭位
	グリッド	全体図		長軸	短軸	深さ		
P788	Q-33	K	—	92	56	10	N-12°-W	—



- 1 10YR2.5/2 CL 粘性中 堅密度軟 黄褐色土 20%混入・ローム粒 (1mm) 1%

遺構名	位置		時期	規模			長軸の向き	頭位
	グリッド	全体図		長軸	短軸	深さ		
P789	P・Q-32・33	I	後期後葉	126	100	22	N-85°-E	—



- 1 10YR2.5/3 CL 粘性中 堅密度軟 パミス (1~2mm) 10%・黄褐色土 20%混入
- 2 10YR2/2 CL 粘性中 堅密度軟 パミス (1~2mm) 2~5%・明黄褐色土 10%混入

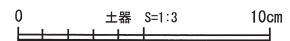


図 248 P785・P786・P788・P789 平面図・断面図・出土遺物実測図

遺構名	位置		時期	規模			長軸の向き	頭位
	グリッド	全体図		長軸	短軸	深さ		
P787	Q-33	K	後期後葉	78	46	12	N-88.5°-E	W

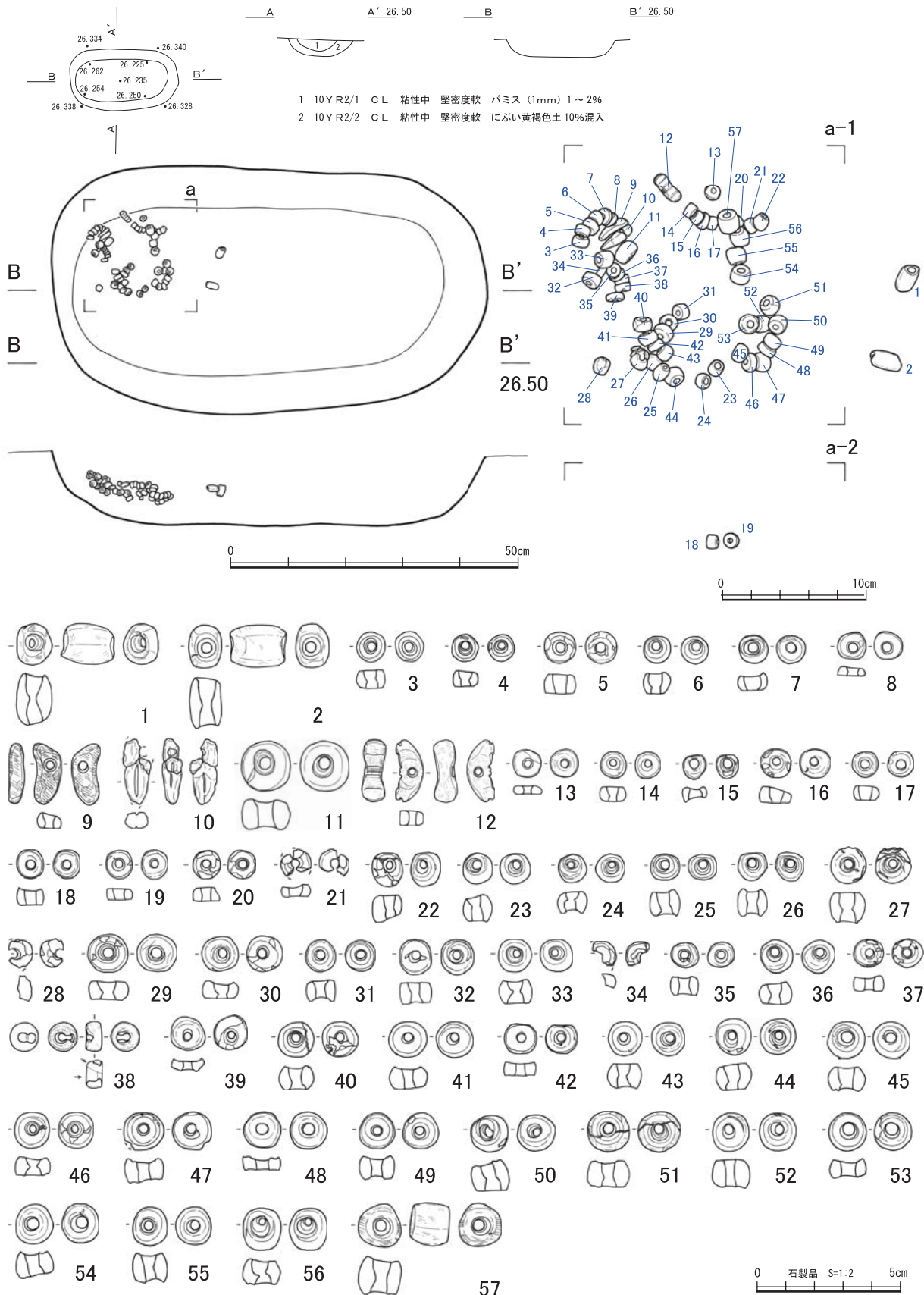
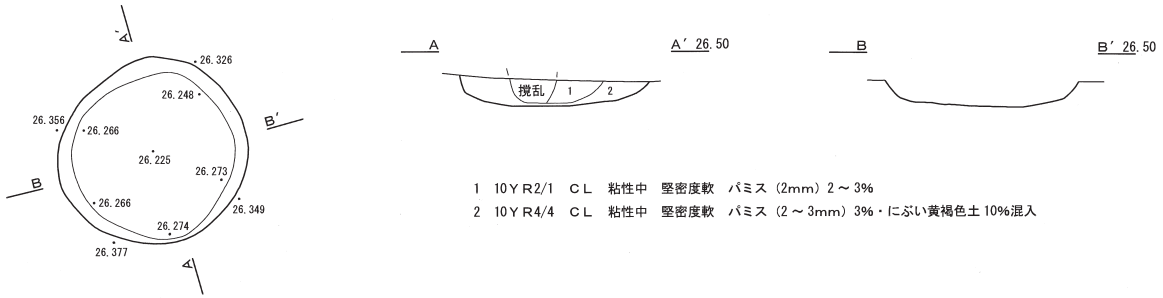



図 249 P787 平面図・断面図・遺物出土状況図・出土遺物実測図

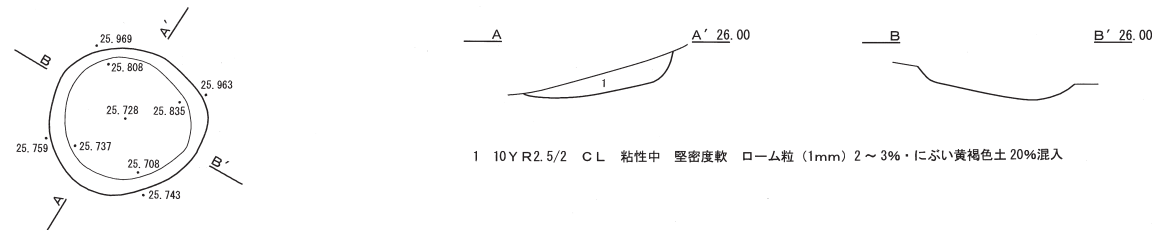
遺構名	位置		時期	規模			長軸の向き	頭位
	グリッド	全体図		長軸	短軸	深さ		
P790	P-32	I	後期後葉	102	97	14	N-69°-E	—



遺構名	位置		時期	規模			長軸の向き	頭位
	グリッド	全体図		長軸	短軸	深さ		
P791	O-42	O	晩期後葉	90	66	12	N-20°-W	—



遺構名	位置		時期	規模			長軸の向き	頭位
	グリッド	全体図		長軸	短軸	深さ		
P792	O・P-42	O	晩期後葉	83	74	13	N-82°-E	—



遺構名	位置		時期	規模			長軸の向き	頭位
	グリッド	全体図		長軸	短軸	深さ		
P794	M・N-30	I	中期	88	84	17	N-18°-E	—

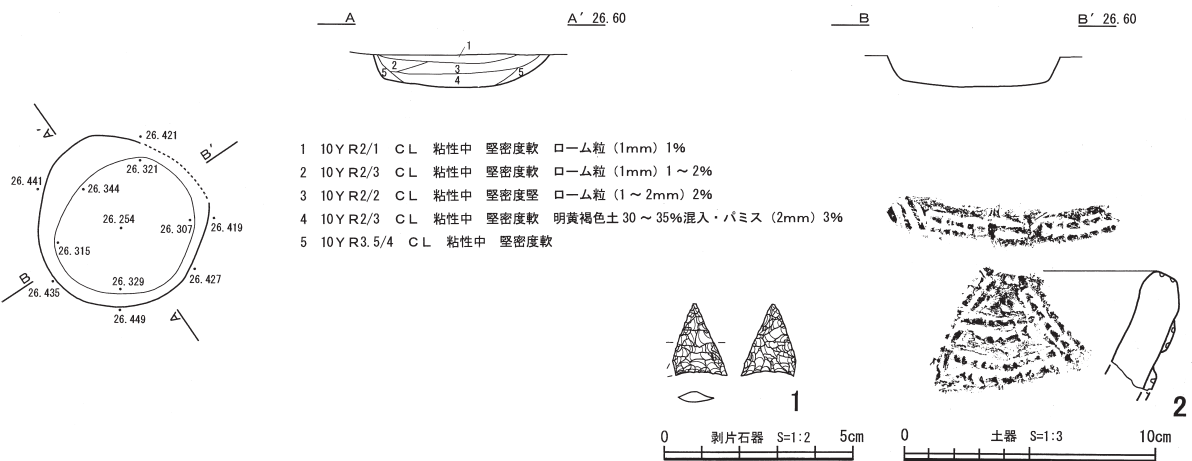
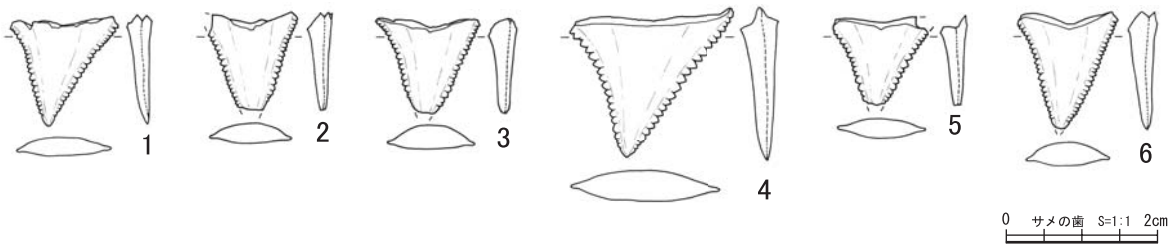
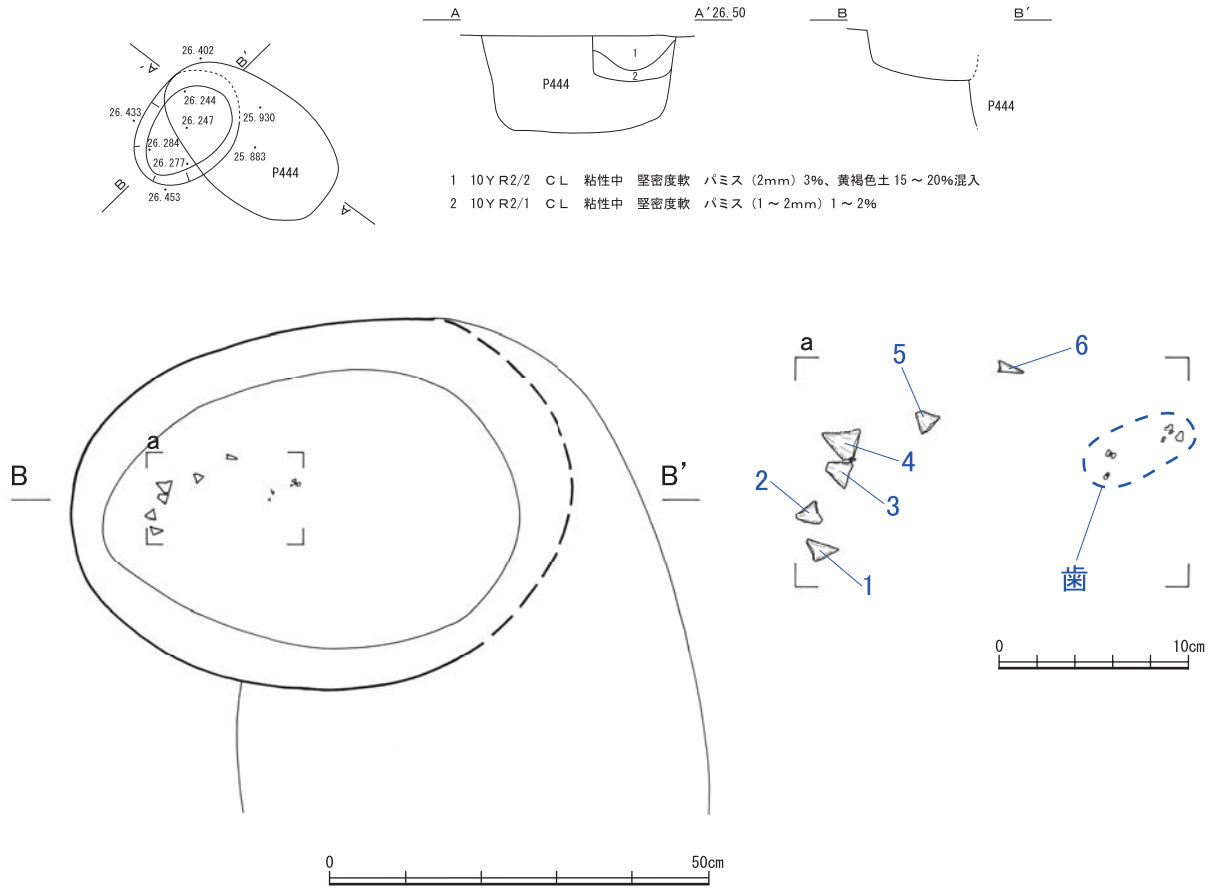


図 250 P790 ~ P792・P794 平面図・断面図・出土遺物実測図

遺構名	位置		時期	規模			長軸の向き	頭位
	グリッド	全体図		長軸	短軸	深さ		
P793	O-31	I	後期後葉	(68)	48	26	N-39.5°-E	SW



遺構名	位置		時期	規模			長軸の向き	頭位
	グリッド	全体図		長軸	短軸	深さ		
P795	M-31	I	前期	68	59	32	N-78°-E	—

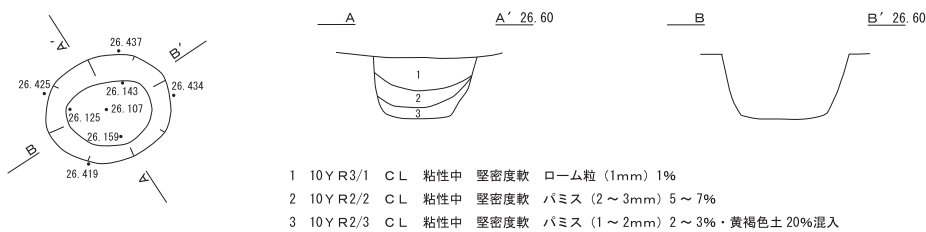
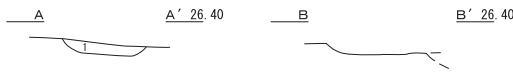
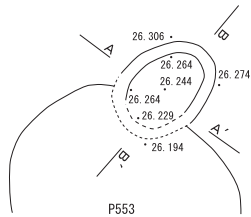


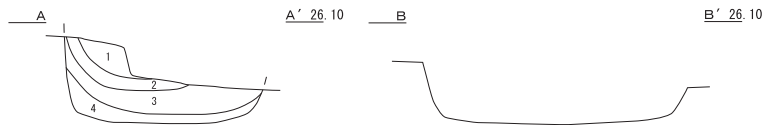
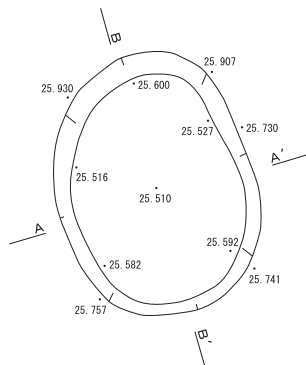
図 251 P793・P795 平面図・断面図・遺物出土状況図・出土遺物実測図

遺構名	位置		時期	規模			長軸の向き	頭位
	グリッド	全体図		長軸	短軸	深さ		
P796	R-39	N	—	(58)	48	7	N-54°-E	—



1 10YR2.5/2 CL 粘性中 堅密度軟 パミス (1~2mm) 2~3%・にぶい黄褐色土 15%混入

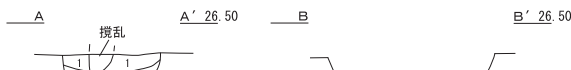
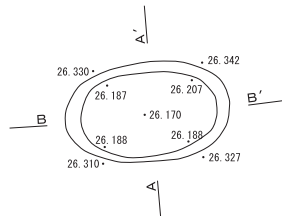
遺構名	位置		時期	規模			長軸の向き	頭位
	グリッド	全体図		長軸	短軸	深さ		
P797	Q-R-27	H	晩期前葉	139	104	46	N-16°-W	—



- 1 10YR2/1 CL 粘性中 堅密度軟
- 2 10YR1.7/1 CL 粘性中 堅密度軟 パミス (1~2mm) 3%
- 3 10YR2/2 CL 粘性中 堅密度軟 黒色土 10~15%混入・パミス (1~4mm) 7%
- 4 10YR2/2 CL 粘性中 堅密度軟 にぶい黄褐色土 10%混入・パミス (1~2mm) 3%



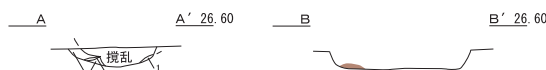
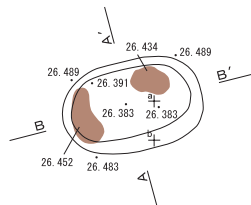
遺構名	位置		時期	規模			長軸の向き	頭位
	グリッド	全体図		長軸	短軸	深さ		
P798	Q-34	K	後期後葉	88	50	17	N-82.5°-W	—



- 1 10YR2/1 CL 粘性中 堅密度軟 パミス (1mm) 5%
- 2 10YR2.5/2 CL 粘性中 堅密度軟 にぶい黄褐色土 15%混入・パミス (1~2mm) 3%



遺構名	位置		時期	規模			長軸の向き	頭位
	グリッド	全体図		長軸	短軸	深さ		
P799	N-32	I	後期後葉	75	46	11	N-82°-E	WSW



- 1 5YR2/1 CL 粘性弱 堅密度軟
- 2 10YR4/4 CL 粘性弱 堅密度軟 炭化材混じりの層

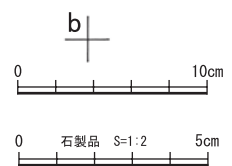
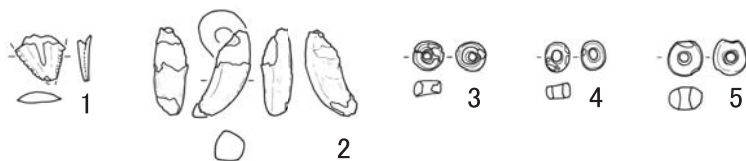
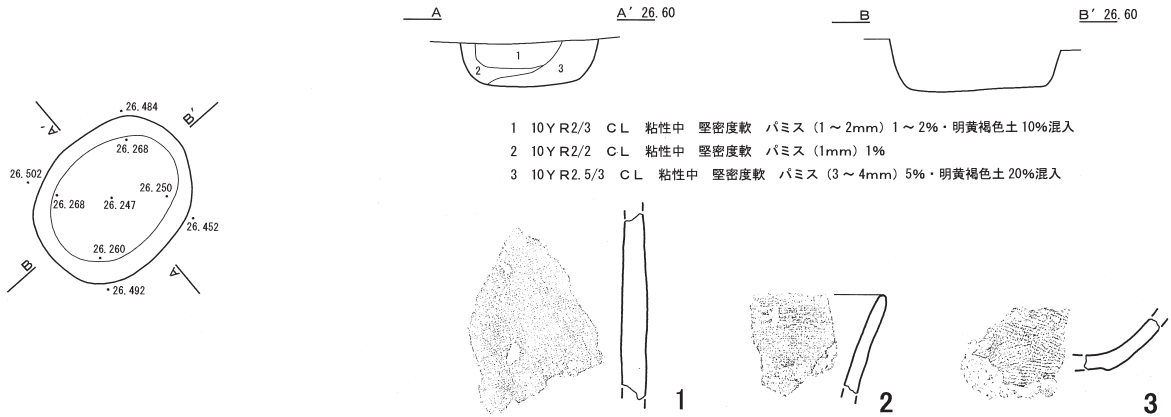
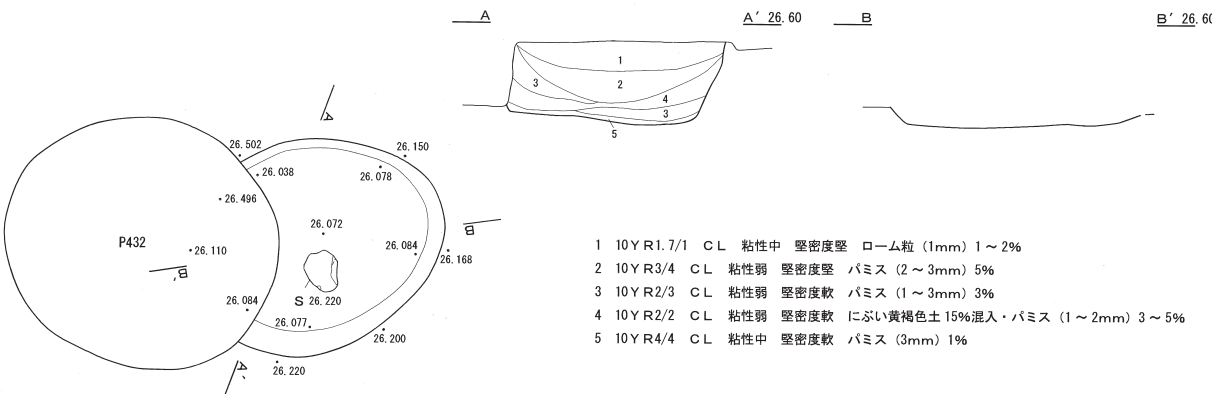


図 252 P796 ~ P799 平面図・断面図・遺物出土状況図・出土遺物実測図

遺構名	位置		時期	規模			長軸の向き	頭位
	グリッド	全体図		長軸	短軸	深さ		
P800	M・N-32	I	後期後葉	91	76	23	N-45°-E	—



遺構名	位置		時期	規模			長軸の向き	頭位
	グリッド	全体図		長軸	短軸	深さ		
P801	M-30	I	後期後葉	(88)	111	44	N-78°-E	—



遺構名	位置		時期	規模			長軸の向き	頭位
	グリッド	全体図		長軸	短軸	深さ		
P802	U-42	T	擦文時代	38	34	9	N-9°-W	—

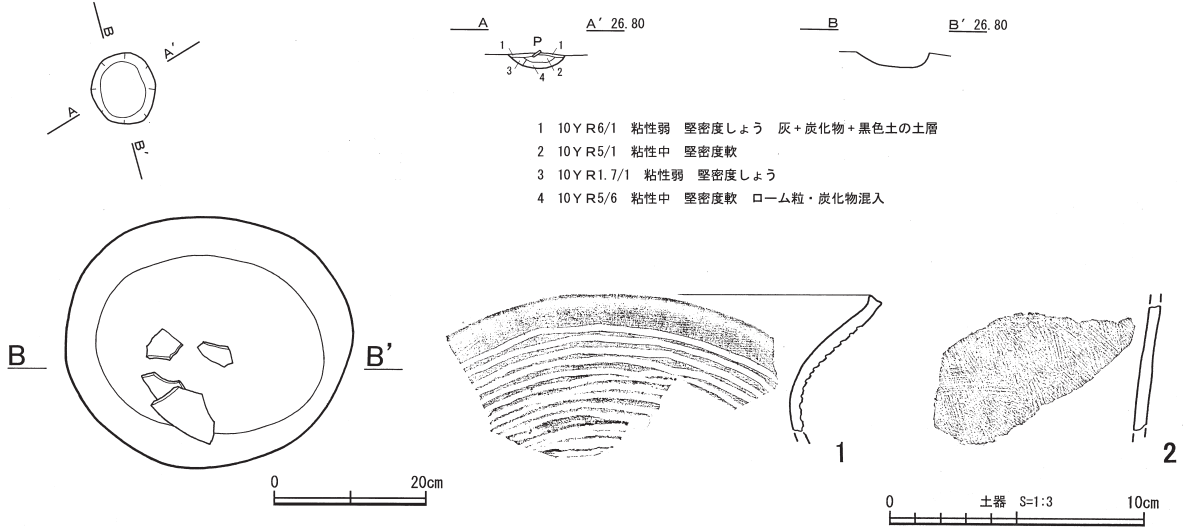
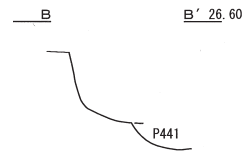
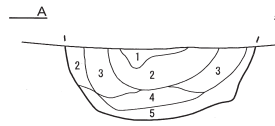
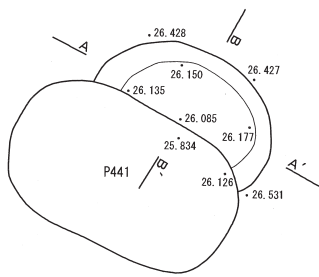


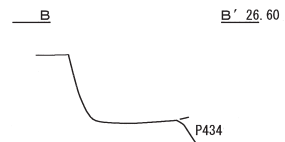
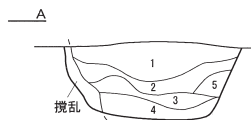
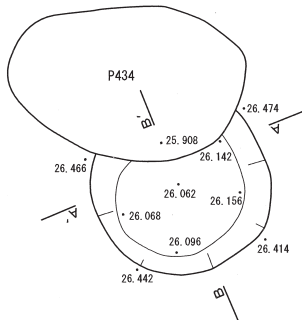
図 253 P800 ~ P802 平面図・断面図・遺物出土状況図・出土遺物実測図

遺構名	位置		時期	規模			長軸の向き	頭位
	グリッド	全体図		長軸	短軸	深さ		
P803	N-31	I	前期	101	(41)	37	N-58°-W	—

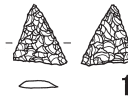


- 1 10YR1.7/1 CL 粘性中 堅密度軟 パミス (2mm) 1%
- 2 10YR4/4 CL 粘性中 堅密度軟 パミス (1~3mm) 5%
- 3 10YR2/2 CL 粘性中 堅密度軟 パミス (1mm) 3%・にぶい黄褐色土 10%混入
- 4 10YR3/4 CL 粘性中 堅密度軟 パミス (2~3mm) 2~3%
- 5 10YR3.5/4 CL 粘性中 堅密度軟 パミス (2~4mm) 1~3%・明黄褐色土 15%混入

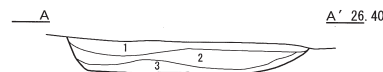
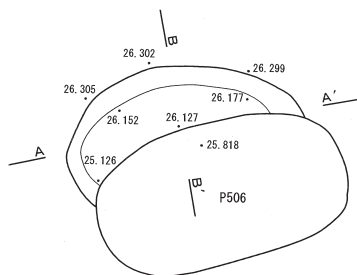
遺構名	位置		時期	規模			長軸の向き	頭位
	グリッド	全体図		長軸	短軸	深さ		
P804	N-30-31	I	早期	93	(65)	40	N-71°-E	—



- 1 10YR1.7/1 CL 粘性中 堅密度軟 パミス (2~4mm) 2~3%
- 2 10YR2/2 CL 粘性中 堅密度軟 パミス (1~2mm) 2%・黄褐色土 10%混入
- 3 10YR2/3 CL 粘性中 堅密度軟
- 4 10YR2/1 CL 粘性中 堅密度軟 パミス (2~3mm) 3%
- 5 10YR3/4 CL 粘性中 堅密度軟

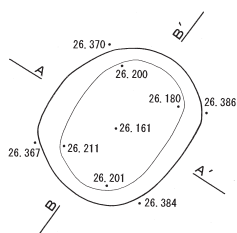


遺構名	位置		時期	規模			長軸の向き	頭位
	グリッド	全体図		長軸	短軸	深さ		
P805	M-31	I	前期	(122)	(37)	17	N-83°-E	—



- 1 10YR2/2 CL 粘性中 堅密度堅 ローム粒 (1mm) 2~3%
- 2 10YR2/3 CL 粘性弱 堅密度堅 パミス (1~2mm) 3%
- 3 10YR2.5/3 CL 粘性弱 堅密度堅 パミス (2mm) 2~3%・黄褐色土 20%混入

遺構名	位置		時期	規模			長軸の向き	頭位
	グリッド	全体図		長軸	短軸	深さ		
P807	N-O-33	I	前期	86	72	20	N-41°-E	—



- 1 10YR2/1 CL 粘性中 堅密度軟 パミス (1mm) 2%・にぶい黄褐色土 20%混入


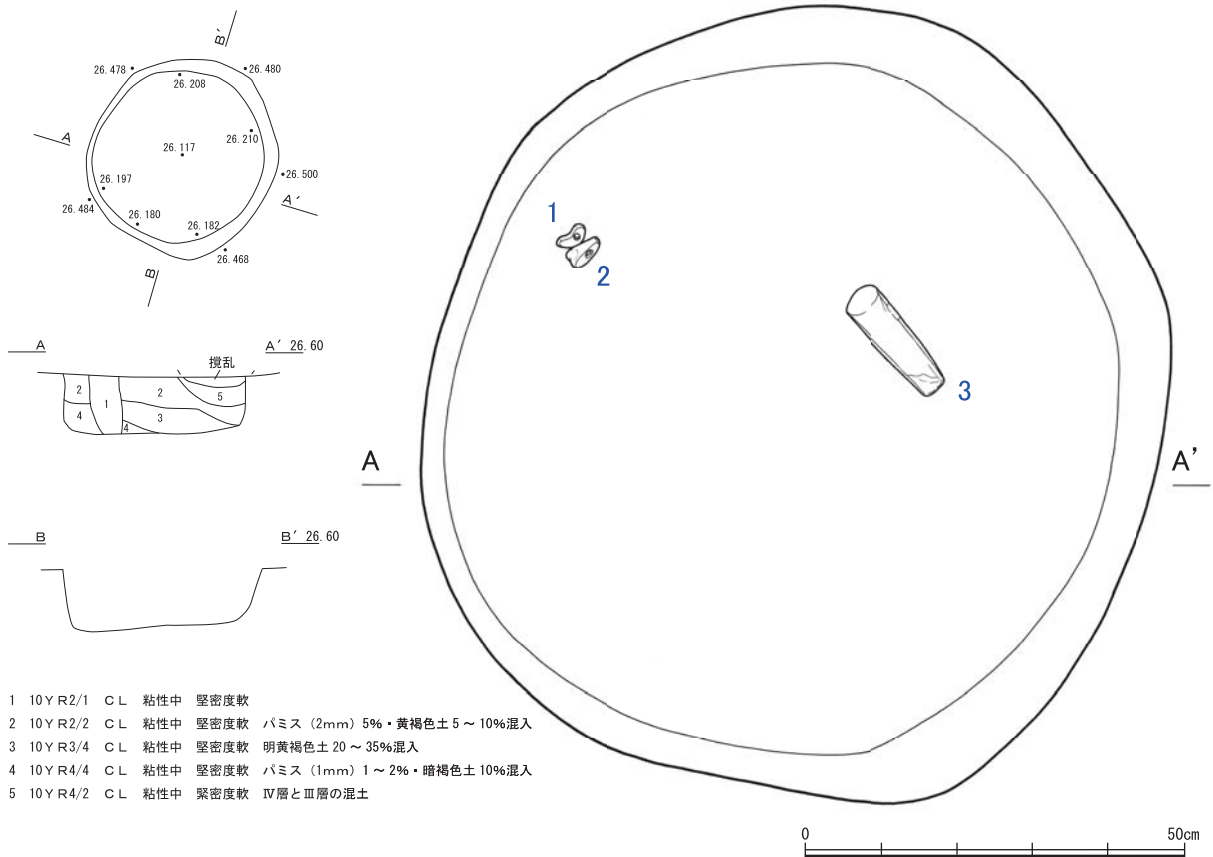


図 254 P803 ~ P805・P807 平面図・断面図・出土遺物実測図

遺構名	位置		時期	規模			長軸の向き	頭位
	グリッド	全体図		長軸	短軸	深さ		
P806	N・O-32	I	後期後葉	106	97	31	N-42°-E	—



- 1 10Y R2/1 CL 粘性中 堅密度軟
- 2 10Y R2/2 CL 粘性中 堅密度軟 バミス (2mm) 5%・黄褐色土 5~10%混入
- 3 10Y R3/4 CL 粘性中 堅密度軟 明黄褐色土 20~35%混入
- 4 10Y R4/4 CL 粘性中 堅密度軟 バミス (1mm) 1~2%・暗褐色土 10%混入
- 5 10Y R4/2 CL 粘性中 堅密度軟 IV層とIII層の混土

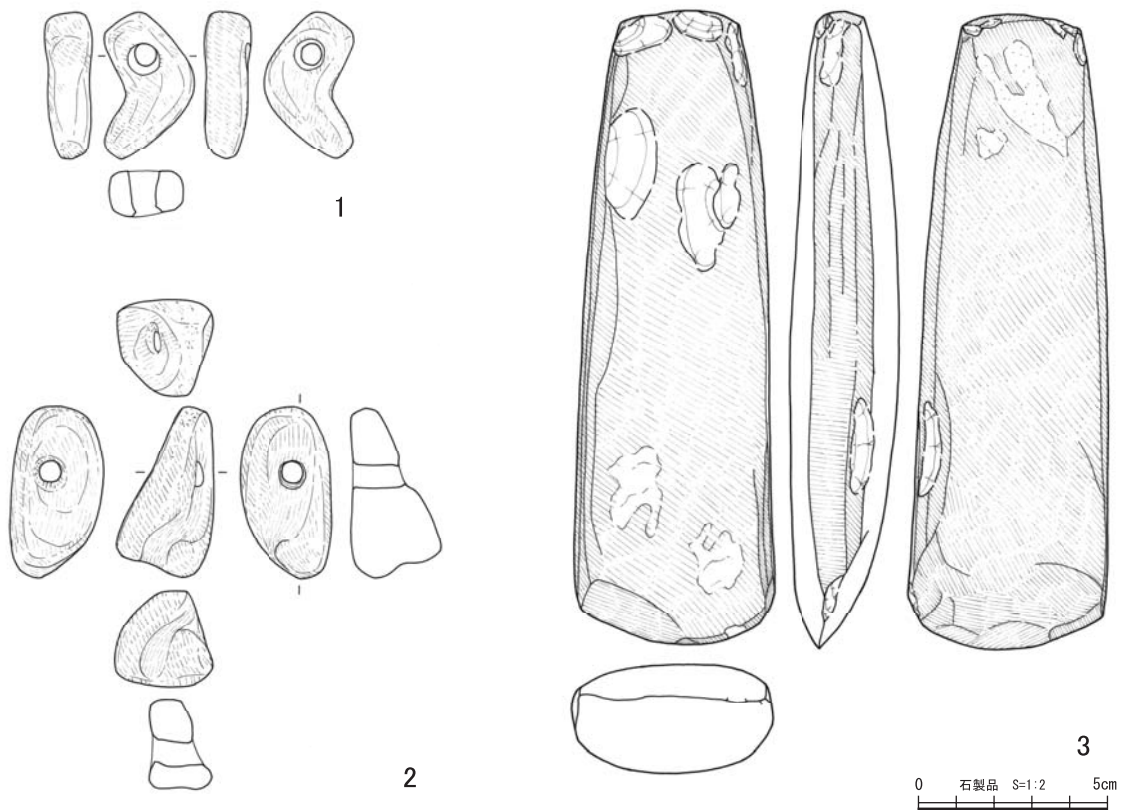

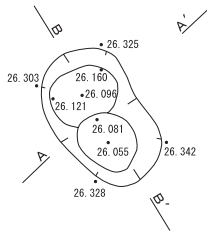
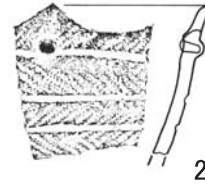


図 255 P806 平面図・断面図・遺物出土状況図・出土遺物実測図

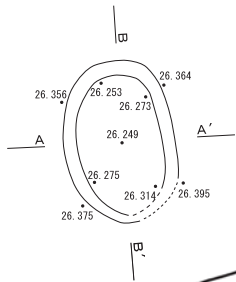
遺構名	位置		時期	規模			長軸の向き	頭位
	グリッド	全体図		長軸	短軸	深さ		
P808	N・O-34	K	後期後葉	76	48	31	N-32°-W	—



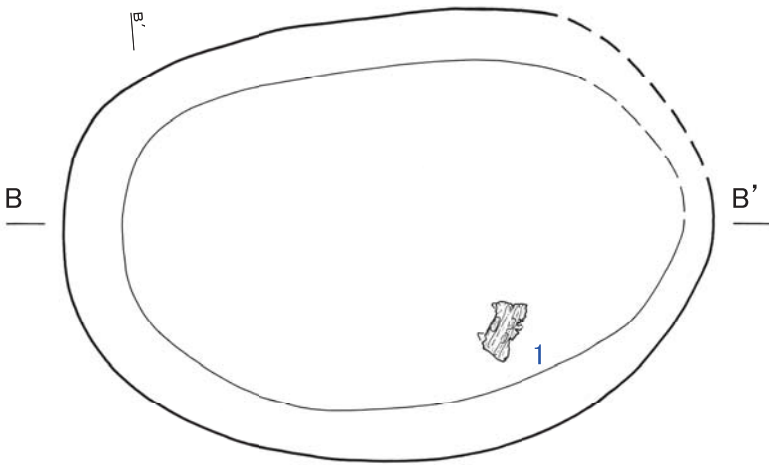
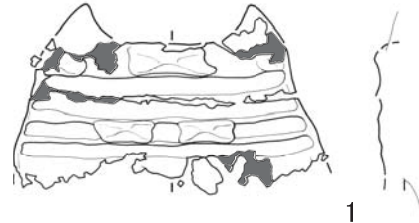
1 10YR2/1 CL 粘性中 堅密度軟 パミス (1~2mm) 1~2%



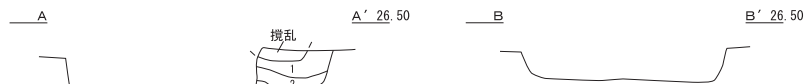
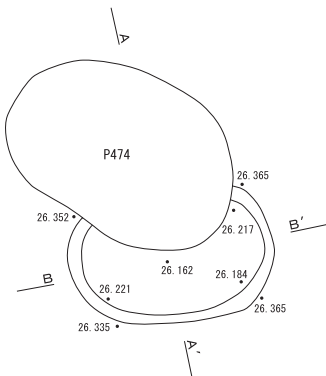
遺構名	位置		時期	規模			長軸の向き	頭位
	グリッド	全体図		長軸	短軸	深さ		
P809	O-32	I	後期後葉	86	62	14	N-4°-W	S



1 10YR2/1 CL 粘性中 堅密度軟 パミス (1~2mm) 2%



遺構名	位置		時期	規模			長軸の向き	頭位
	グリッド	全体図		長軸	短軸	深さ		
P810	P-33	K	早期	108	(46)	21	N-86°-E	—



1 10YR2.5/2 CL 粘性中 堅密度軟 パミス (1mm) 3%
 2 10YR2/2 CL 粘性中 堅密度軟 黄褐色土 10%混入

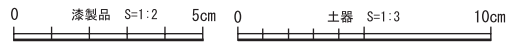
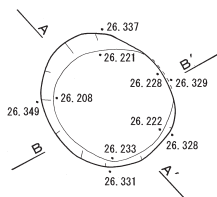


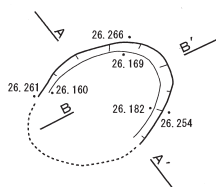
図 256 P808 ~ P810 平面図・断面図・遺物出土状況図・出土遺物実測図

遺構名	位置		時期	規模			長軸の向き	頭位
	グリッド	全体図		長軸	短軸	深さ		
P811	Q-37	M	後期後葉	75	64	16	N-37°-W	—



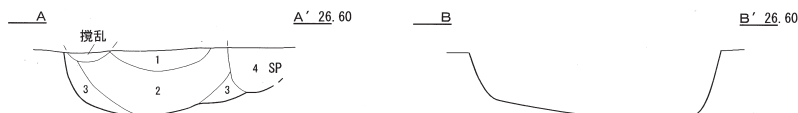
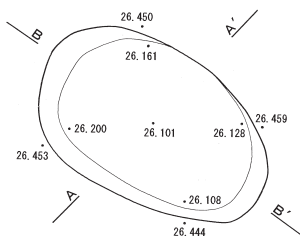
- 1 10YR3/1 CL 粘性中 堅密度堅 パミス (1mm)
- 2 10YR3/1 CL 粘性中 堅密度堅 パミス (1~10mm) 黄褐色土 (5/6) 含む
- 3 10YR2.5/1 CL 粘性中 堅密度堅 パミス (5mm) 明黄褐色土 (6/6) 含む

遺構名	位置		時期	規模			長軸の向き	頭位
	グリッド	全体図		長軸	短軸	深さ		
P812	Q-34・35	K	前期	(83)	(60)	16	N-60°-E	—



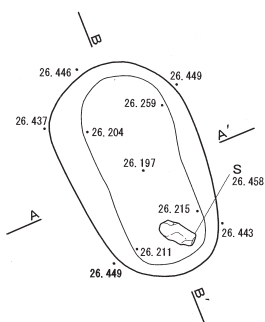
- 1 10YR3/3 CL 粘性中 堅密度堅 パミス (5~10mm)
- 2 10YR2/1 CL 粘性中 堅密度堅 パミス (8mm)

遺構名	位置		時期	規模			長軸の向き	頭位
	グリッド	全体図		長軸	短軸	深さ		
P813	N-32	I	後期後葉	132	82	34	N-54°-W	—



- 1 10YR2.5/3 CL 粘性中 堅密度軟 パミス (2mm) 2%
- 2 10YR2/2 CL 粘性中 堅密度軟 ロームブロック (3mm) 2~3%
- 3 10YR3/3 CL 粘性中 堅密度軟 パミス (1~2mm) 1~2%
- 4 10YR2/1 CL 粘性中 堅密度軟 ローム粒 (1mm) 2%

遺構名	位置		時期	規模			長軸の向き	頭位
	グリッド	全体図		長軸	短軸	深さ		
P814	N-32	I	後期後葉	118	80	23	N-22°-W	—

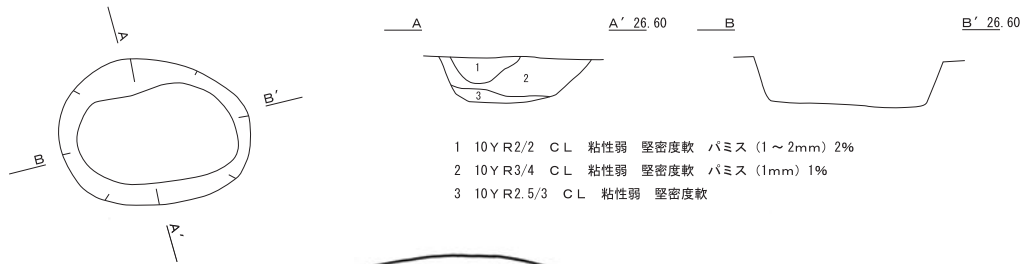


- 1 10YR2/2 CL 粘性中 堅密度軟 パミス (1mm) 1%
- 2 10YR2/1 CL 粘性中 堅密度軟 ローム粒 (1~2mm) 3%・にぶい黄褐色土 10%混入

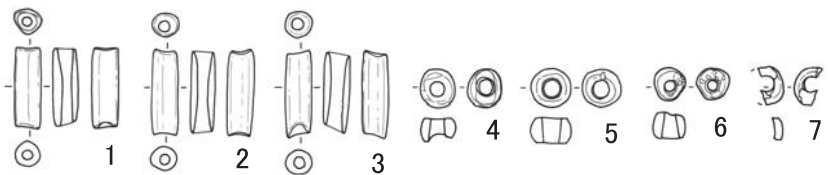
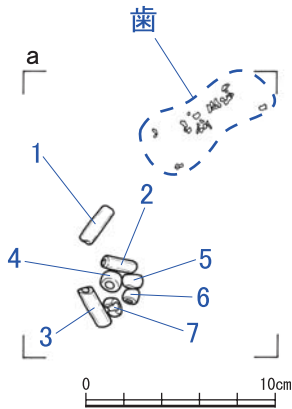
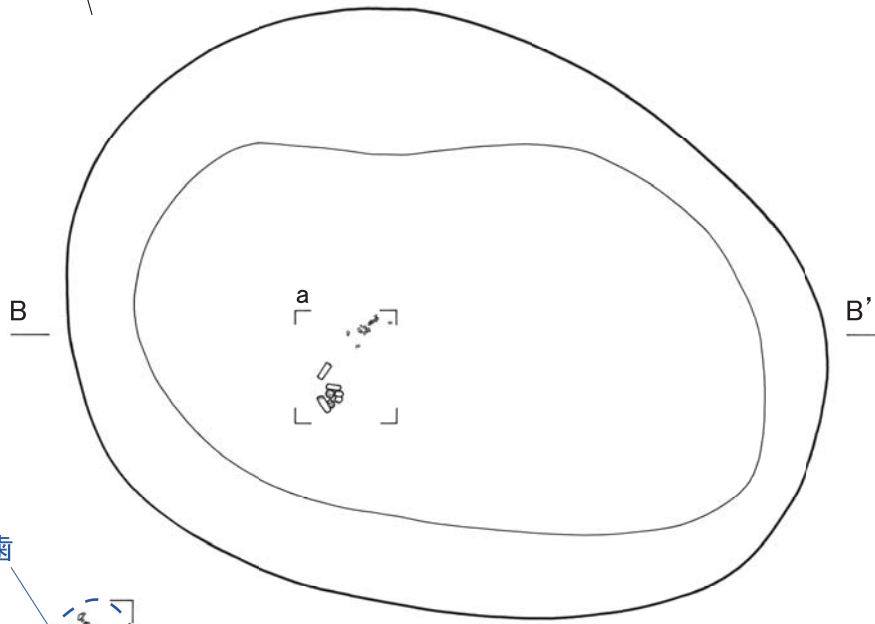


図 257 P811 ~ P814 平面図・断面図・出土遺物実測図

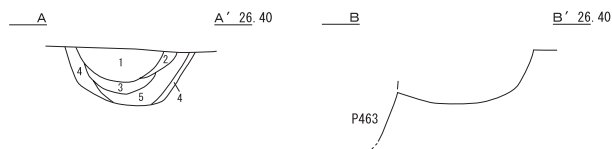
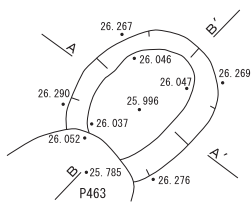
遺構名	位置		時期	規模			長軸の向き	頭位
	グリッド	全体図		長軸	短軸	深さ		
P815	N・O-32	I	後期後葉	102	80	22	N-86°-E	W



- 1 10Y R2/2 CL 粘性弱 堅密度軟 パミス (1~2mm) 2%
- 2 10Y R3/4 CL 粘性弱 堅密度軟 パミス (1mm) 1%
- 3 10Y R2.5/3 CL 粘性弱 堅密度軟



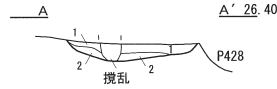
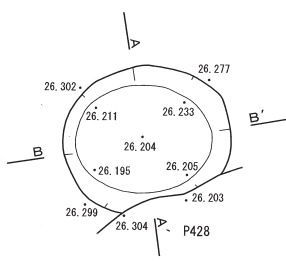
遺構名	位置		時期	規模			長軸の向き	頭位
	グリッド	全体図		長軸	短軸	深さ		
P816	P-32	I	後期後葉	(71)	67	30	N-46°-E	—



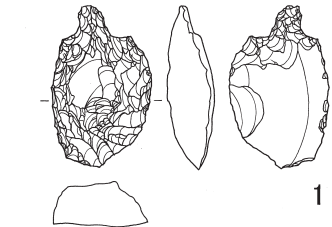
- 1 10Y R3.5/4 CL 粘性中 堅密度軟 パミス (2mm) 5%
- 2 10Y R2/3 CL 粘性中 堅密度軟 パミス (1~2mm) 3%
- 3 10Y R4/4 CL 粘性中 堅密度堅 パミス (2mm) 1~2%
- 4 10Y R4/3 CL 粘性中 堅密度堅
- 5 10Y R2/1 CL 粘性中 堅密度軟 パミス (2~3mm) 3%・にぶい黄褐色土 10%混入

図 258 P815・P816 平面図・断面図・遺物出土状況図・出土遺物実測図

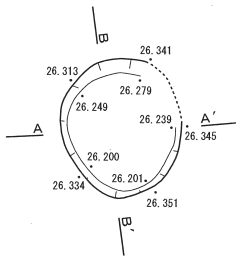
遺構名	位置		時期	規模			長軸の向き	頭位
	グリッド	全体図		長軸	短軸	深さ		
P817	M-31-32	I	—	89	(70)	9	N-80.5°-E	—



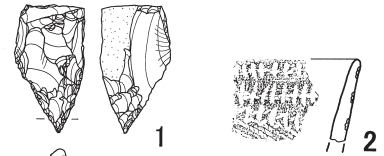
- 1 10YR2/1 CL 粘性中 堅密度軟 パミス (1mm) 2~3%
- 2 10YR4/4 CL 粘性中 堅密度軟 暗褐色土 30%混入



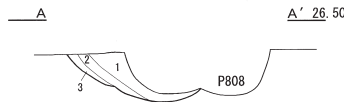
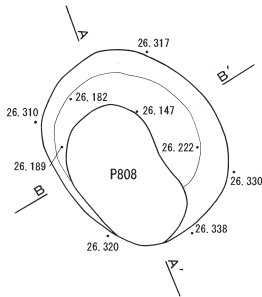
遺構名	位置		時期	規模			長軸の向き	頭位
	グリッド	全体図		長軸	短軸	深さ		
P818	O-32	I	早期	72	64	17	N-14°-W	—



- 1 10YR2/1 CL 粘性中 堅密度堅 パミス (2mm) 褐色土 (4/4) 含む
- 2 10YR3/2 CL 粘性中 堅密度堅 パミス (5mm) 褐色土 (4/6) 含む

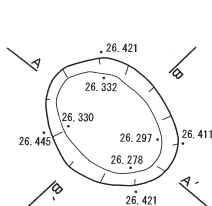


遺構名	位置		時期	規模			長軸の向き	頭位
	グリッド	全体図		長軸	短軸	深さ		
P819	N-O-34	K	—	103	88	14	N-42°-W	—



- 1 10YR2/2 CL 粘性中 堅密度軟
- 2 10YR2.5/3 CL 粘性中 堅密度軟 明黄褐色土 10%混入
- 3 10YR2/1 CL 粘性中 堅密度軟 パミス (1~2mm) 2%

遺構名	位置		時期	規模			長軸の向き	頭位
	グリッド	全体図		長軸	短軸	深さ		
P820	N-31	I	—	76	62	19	N-54°-W	—



- 1 10YR2/2 CL 粘性中 堅密度堅 パミス (3mm) 黒褐色土 (3/1) 含む
- 2 10YR2/1 CL 粘性中 堅密度堅 パミス (1mm)
- 3 10YR3/1 CL 粘性中 堅密度堅 パミス (1mm) 褐色土 (4/4) 含む
- 4 10YR5/6 CL 粘性中 堅密度堅 パミス (6mm) にぶい黄褐色土 (4/4) 暗褐色土 (3/3) 含む

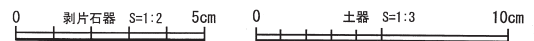
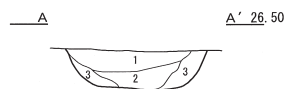
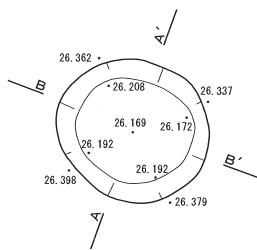


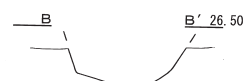
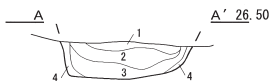
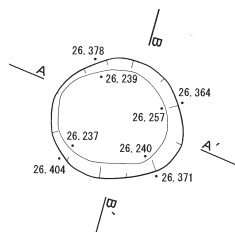
図 259 P817 ~ P820 平面図・断面図・出土遺物実測図

遺構名	位置		時期	規模			長軸の向き	頭位
	グリッド	全体図		長軸	短軸	深さ		
P821	M-31	I	—	82	74	20	N-65°-W	—



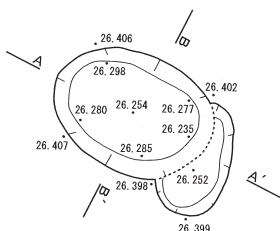
- 1 10YR2/1 CL 粘性中 堅密度軟 パミス(1mm) 5%
- 2 10YR3/3 CL 粘性中 堅密度軟 暗褐色土20%混入

遺構名	位置		時期	規模			長軸の向き	頭位
	グリッド	全体図		長軸	短軸	深さ		
P822	M-31	I	—	70	68	21	N-85°-E	—



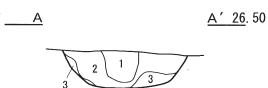
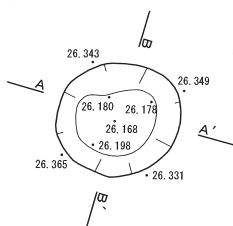
- 1 10YR3/1 CL 粘性中 堅密度堅 パミス(1~5mm)
- 2 10YR2/1 CL 粘性中 堅密度堅 パミス(4mm) 黄褐色土(5/6) 含む
- 3 10YR2/2 CL 粘性中 堅密度堅 パミス(1~3mm) 黄褐色土(5/8) 含む
- 4 10YR4/2 CL 粘性中 堅密度堅 パミス(8mm) 黒褐色土(3/2) 褐色土(4/6) 含む

遺構名	位置		時期	規模			長軸の向き	頭位
	グリッド	全体図		長軸	短軸	深さ		
P823	N-30-31	I	—	105	64	17	N-60°-W	—



- 1 10YR2/1 CL 粘性中 堅密度軟 パミス(1mm) 2%
- 2 10YR4/4 CL 粘性中 堅密度軟 暗褐色土20%混入

遺構名	位置		時期	規模			長軸の向き	頭位
	グリッド	全体図		長軸	短軸	深さ		
P824	M-31	I	—	68	60	22	N-70.5°-E	—



- 1 10YR2/1 CL 粘性中 堅密度軟 黄褐色土5%混入
- 2 10YR2/2 CL 粘性中 堅密度軟 パミス(2~3mm) 7%
- 3 10YR4/4 CL 粘性中 堅密度軟 パミス(2mm) 2%・暗褐色土20%混入

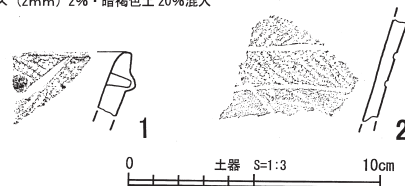
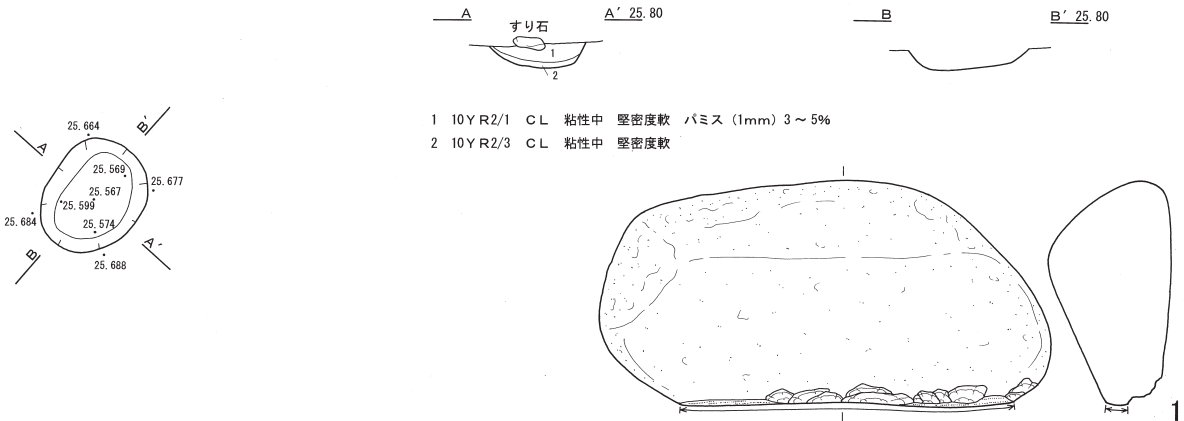
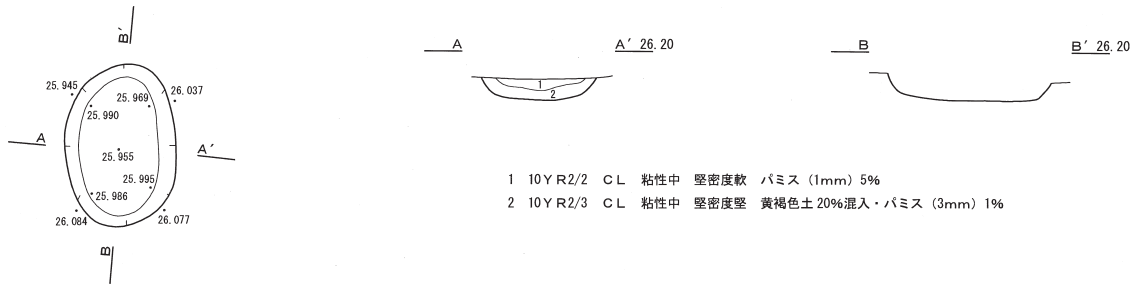


図 260 P821 ~ P824 平面図・断面図・出土遺物実測図

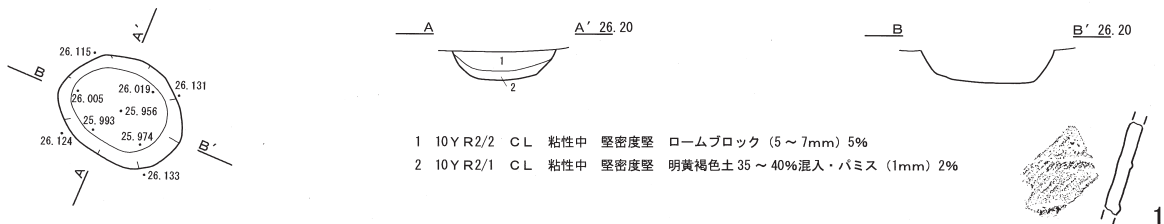
遺構名	位置		時期	規模			長軸の向き	頭位
	グリッド	全体図		長軸	短軸	深さ		
P825	S-28	H	—	64	50	14	N-39°-E	—



遺構名	位置		時期	規模			長軸の向き	頭位
	グリッド	全体図		長軸	短軸	深さ		
P826	S-31	J	—	88	60	11	N-1.5°-W	—



遺構名	位置		時期	規模			長軸の向き	頭位
	グリッド	全体図		長軸	短軸	深さ		
P827	S-32	J	早期	67	55	17	N-50°-W	—



遺構名	位置		時期	規模			長軸の向き	頭位
	グリッド	全体図		長軸	短軸	深さ		
P828	R-33	L	—	58	56	8	N-31°-W	—


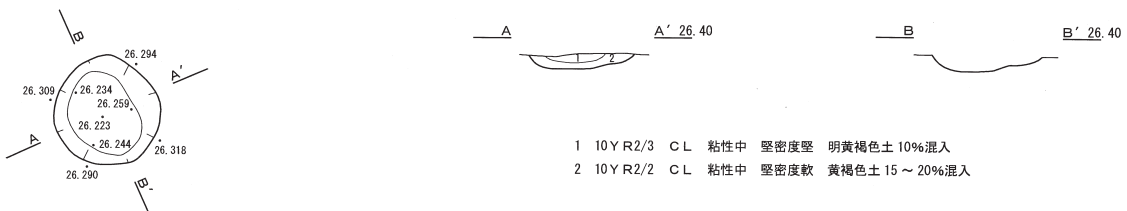
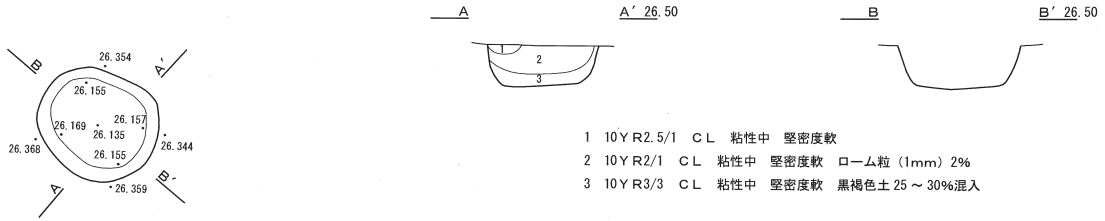
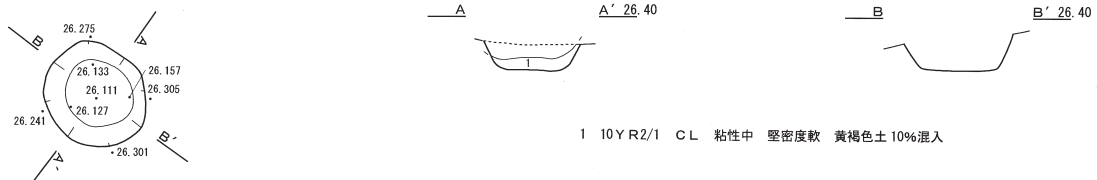


図 261 P825 ~ P828 平面図・断面図・出土遺物実測図

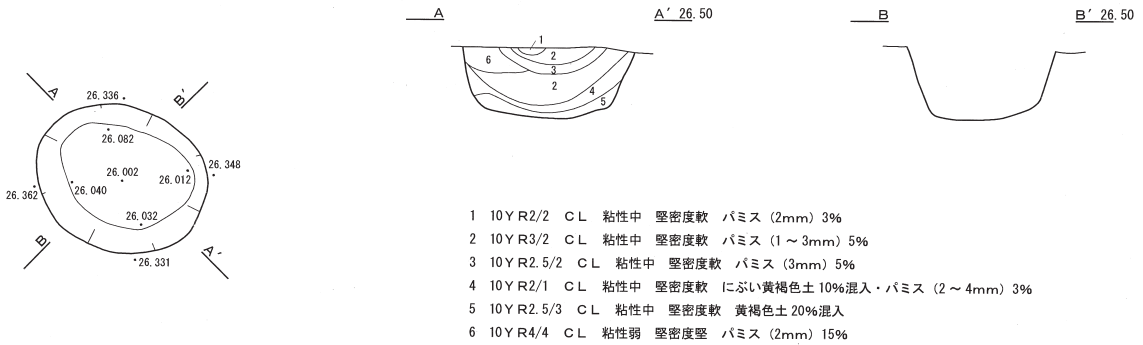
遺構名	位置		時期	規模			長軸の向き	頭位
	グリッド	全体図		長軸	短軸	深さ		
P829	R-34	L	—	67	56	23	N-56.5°-W	—



遺構名	位置		時期	規模			長軸の向き	頭位
	グリッド	全体図		長軸	短軸	深さ		
P830	O-32	I	—	58	52	15	N-20°-W	—



遺構名	位置		時期	規模			長軸の向き	頭位
	グリッド	全体図		長軸	短軸	深さ		
P831	Q-42	O	晩期後葉	92	76	39	N-61.5°-W	—



遺構名	位置		時期	規模			長軸の向き	頭位
	グリッド	全体図		長軸	短軸	深さ		
P832	M-30	I	早期	65	48	17	N-71.5°-E	—

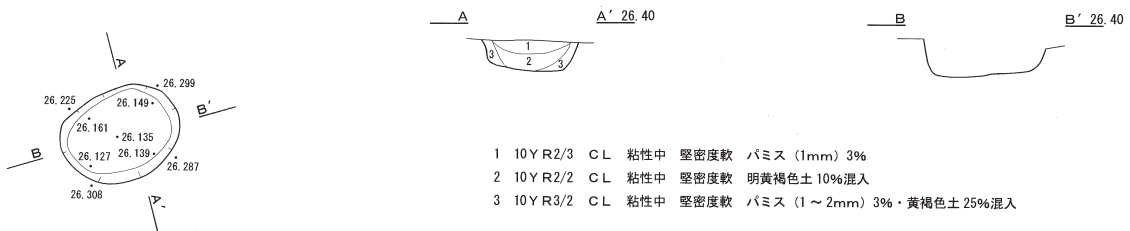
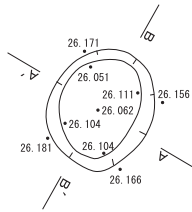


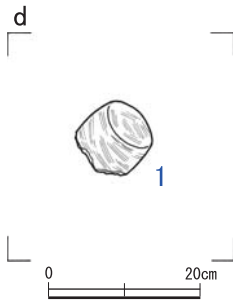
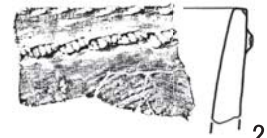

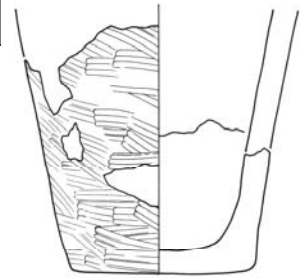
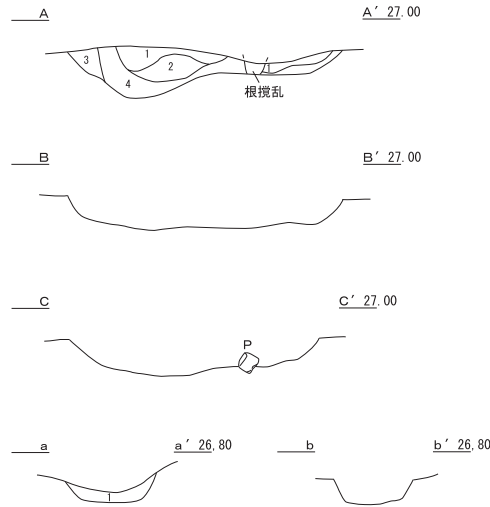
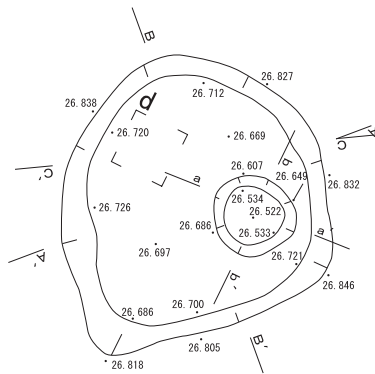
図 262 P829 ~ P832 平面図・断面図

遺構名	位置		時期	規模			長軸の向き	頭位
	グリッド	全体図		長軸	短軸	深さ		
P833	N-38	M	—	66	56	14	N-30°-E	—

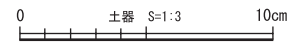


- 1 10Y R1.7/1 CL 粘性中 堅密度堅 ローム粒 (1mm) 1%
- 2 10Y R2/1 CL 粘性中 堅密度堅 にぶい黄褐色土 20~30%混入

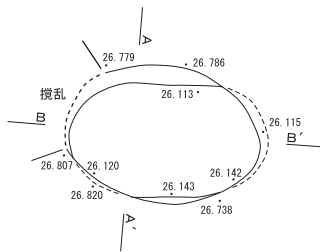
遺構名	位置		時期	規模			長軸の向き	頭位
	グリッド	全体図		長軸	短軸	深さ		
P834	U-40-41	Q	早期	166	148	30	N-23.5°-E	—



- 1 10Y R2/1 CL 粘性中 堅密度軟 パミス (1~3mm) 7%
- 2 10Y R2.5/3 CL 粘性中 堅密度軟 パミス (2~4mm) 10%
- 3 10Y R2/2 CL 粘性中 堅密度軟 明褐色土 20%混入・パミス (ローム粒?) 3~5%
- 4 10Y R3.5/4 CL 粘性中 堅密度軟 パミス (2~3mm) 5%・黄褐色土 25~30%混入



遺構名	位置		時期	規模			長軸の向き	頭位
	グリッド	全体図		長軸	短軸	深さ		
P835	V-41	Q	後期後葉 (104)	72	68		N-76°-W	W



- 1 10Y R4/4 CL 粘性中 堅密度軟 パミス (2~3mm) 7%・暗褐色土 20%
- 2 10Y R5/6 CL 粘性中 堅密度軟 パミス (7~10mm) 20%
- 3 10Y R2/2 CL 粘性中 堅密度軟 パミス (5~7mm) 15%
- 4 10Y R5/8 CL 粘性中 堅密度軟 パミス (2~3mm) 3%
- 5 10Y R2/1 CL 粘性中 堅密度軟 パミス (1~3mm) 3~5%・にぶい黄褐色土 15%混入
- 6 10Y R2/3 CL 粘性中 堅密度軟 パミス (2mm) 5~7%・黄褐色土 30%混入

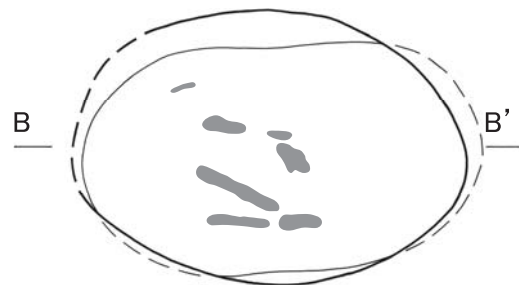
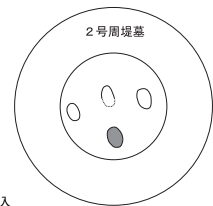
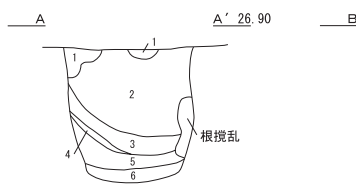


図 263 P833 ~ P835 平面図・断面図・遺物出土状況図・出土遺物実測図

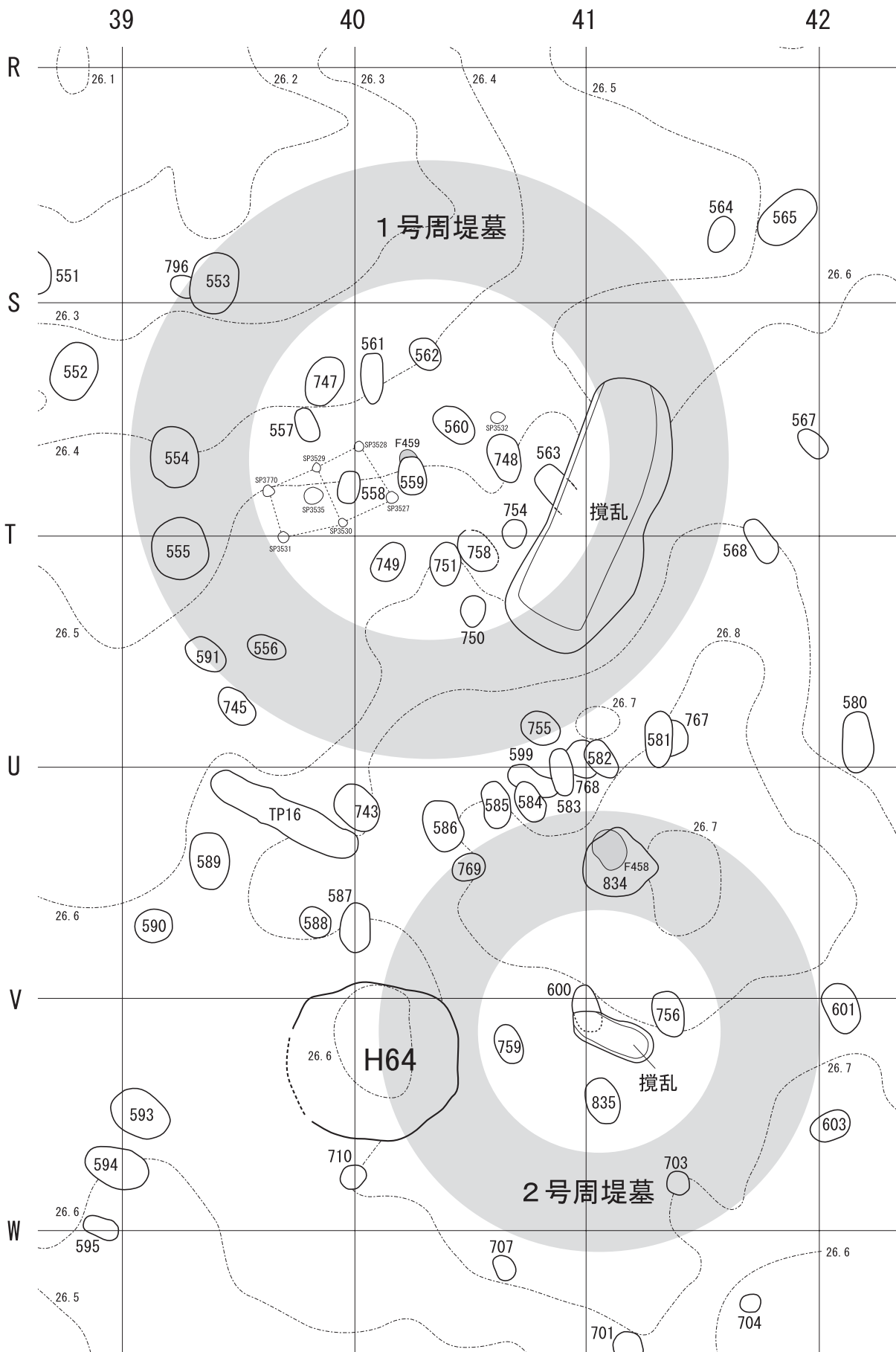


图 264 1·2号周堤墓想定图

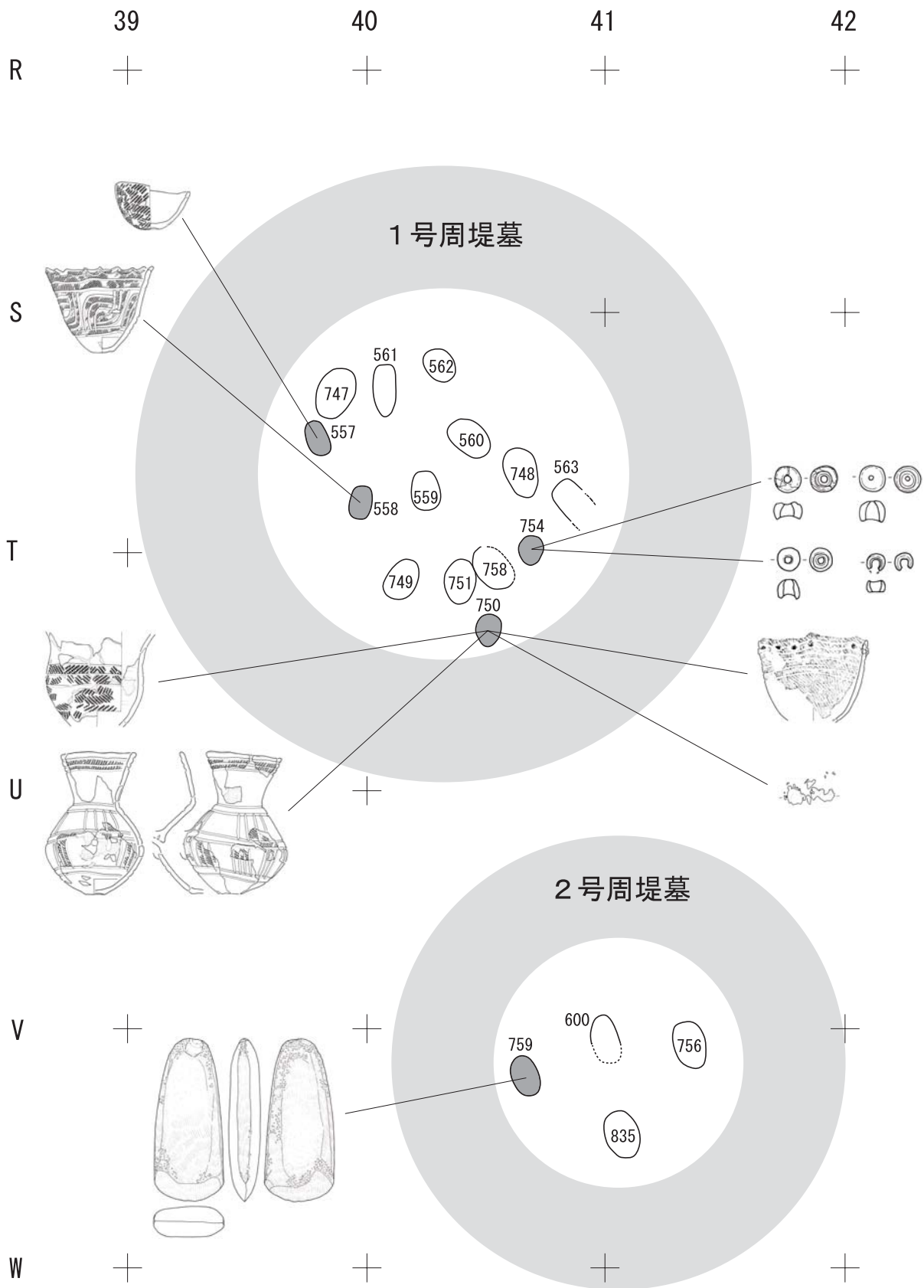


图 265 1·2号周堤墓出土遗物

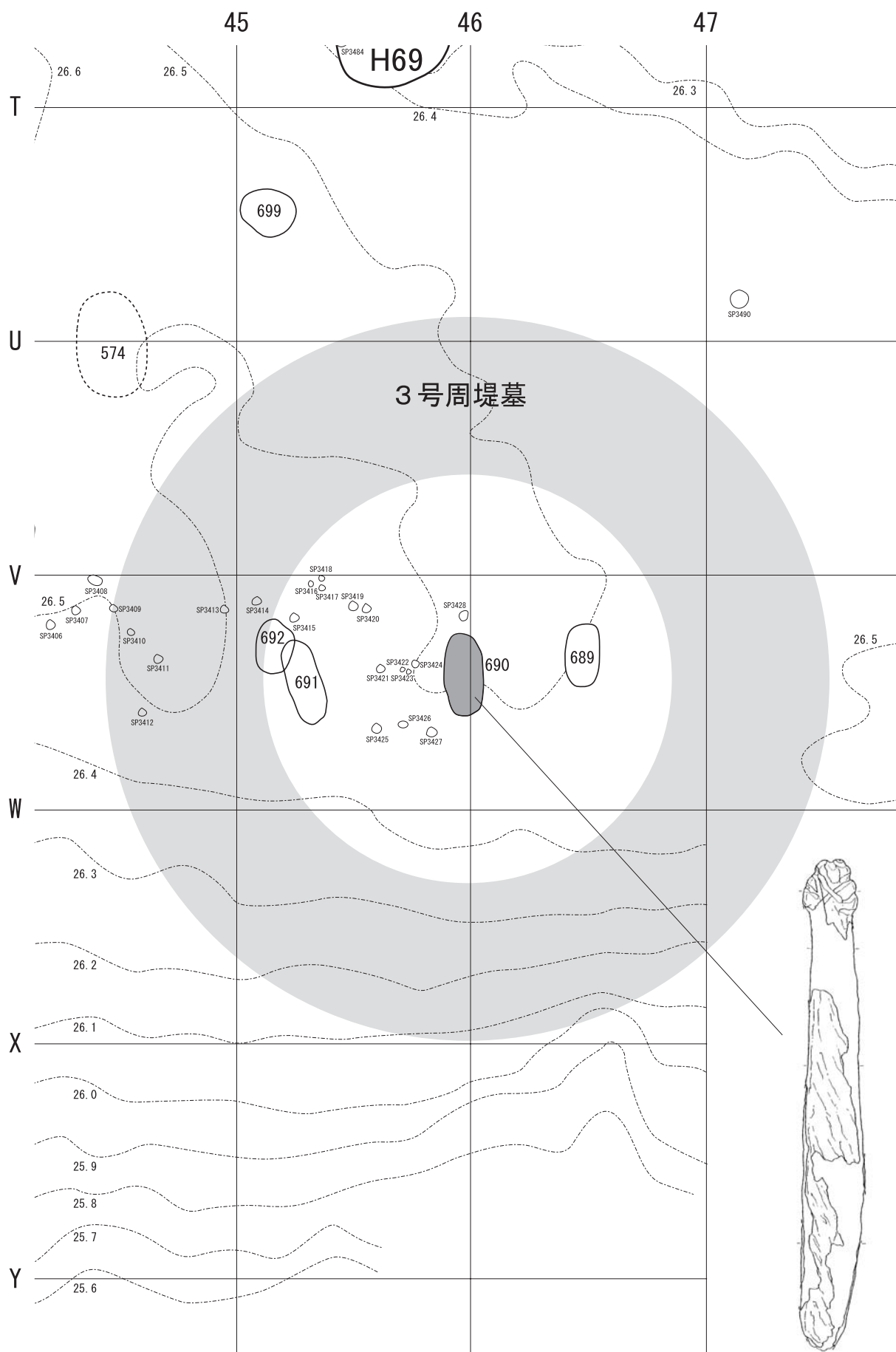


图 266 3号周堤墓想定图·出土遺物

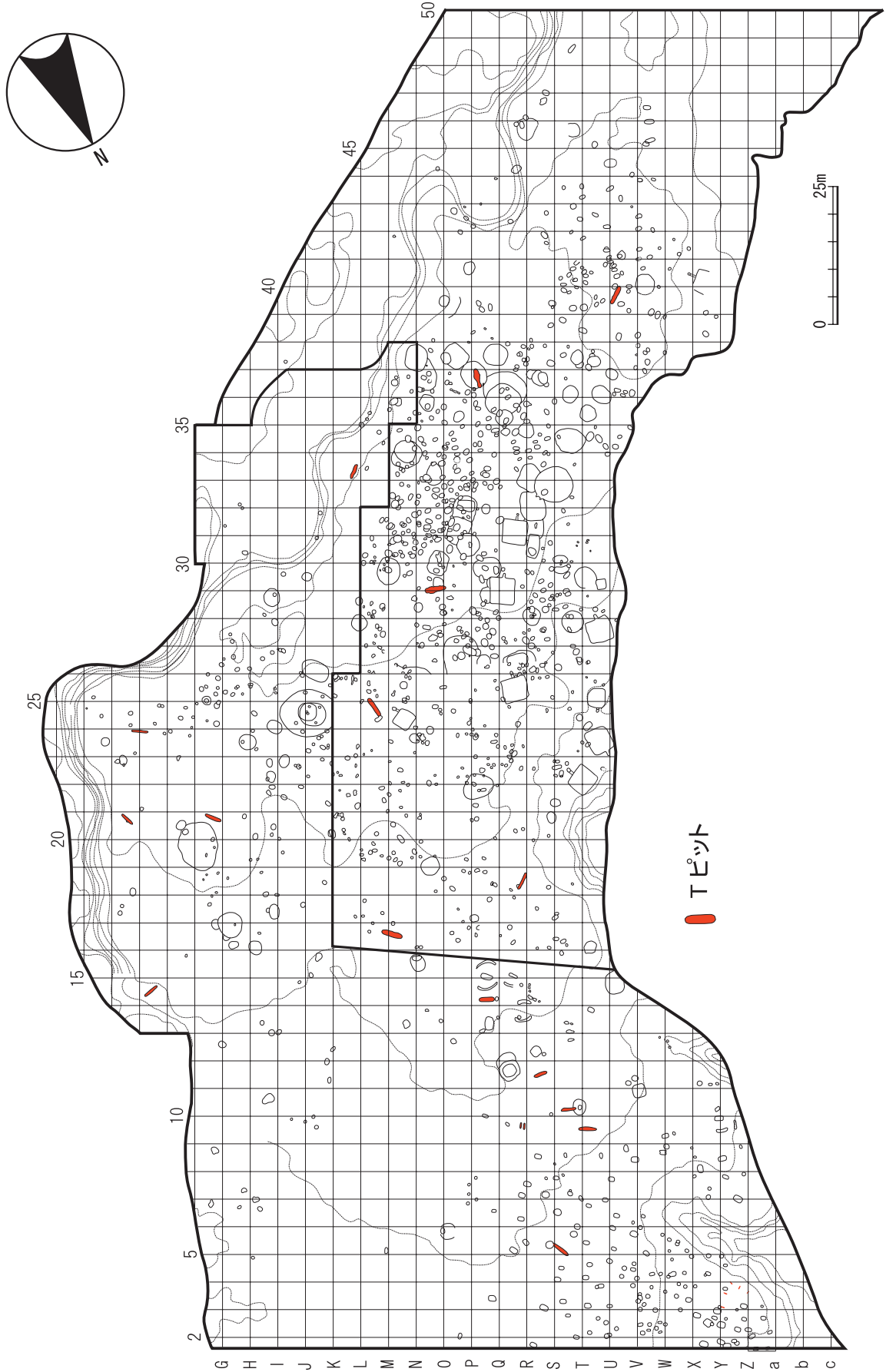
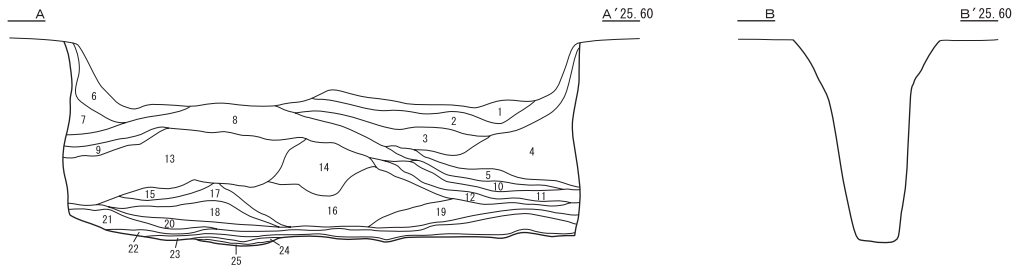
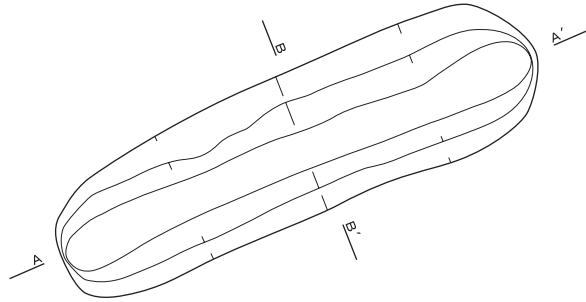


図 267 西島松 5 遺跡 T ピット位置図

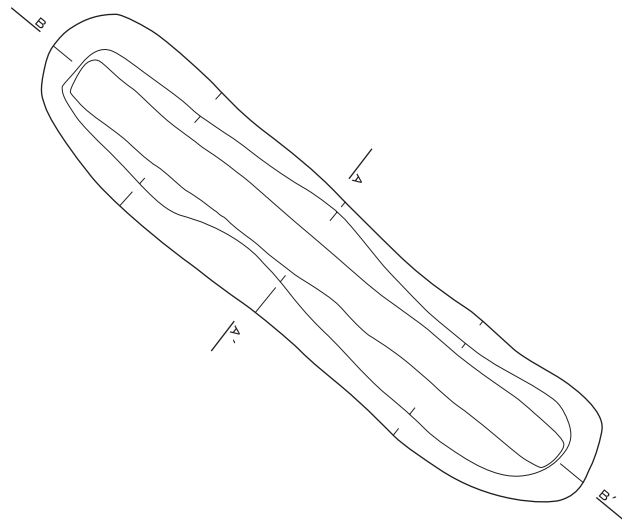
遺構名	位置		時期	規模			長軸の向き
	グリッド	全体図		長軸	短軸	深さ	
TP11	Q-18	B	中期	272	76	107	N-61°-E



- 1 10Y R 2/2 黒褐色埴壤土 粘性あり しまりあり バミス (径10mm) 2%含む
- 2 10Y R 3/2 黒褐色シルト質壤土 粘性あり しまりあり バミス (径8~10mm) 3%含む
- 3 10Y R 4/4 褐色シルト質壤土 粘性あり しまりあり バミス (径8mm) 2%含む
- 4 10Y R 7/4 にぶい黄褐色シルト質壤土 粘性あり しまりあり バミス (径8mm) 1%含む
- 5 10Y R 3/4 暗褐色壤土 粘性あり しまりあり
- 6 10Y R 2/3 黒褐色埴壤土 粘性あり しまりあり バミス (径6mm) 3%含む
- 7 10Y R 4/4 褐色壤土 粘性なし しまりあり バミス (径8mm) 1%含む
- 8 10Y R 2/2 黒褐色埴壤土 粘性あり しまりあり バミス (径10mm) 5%含む
- 9 10Y R 3/4 暗褐色埴壤土 粘性あり しまりあり バミス (径8mm) 1%含む
- 10 10Y R 1.7/1 黒色埴壤土 粘性あり しまりなし
- 11 10Y R 6/4 にぶい黄褐色埴壤土 粘性なし しまりあり
- 12 10Y R 2/3 黒褐色埴壤土 粘性あり しまりなし
- 13 10Y R 5/6 黄褐色砂土 粘性なし しまりあり バミス、砂利 (4~10mm) 50%含む
- 14 10Y R 5/8 黄褐色砂壤土 粘性なし しまりあり バミス、砂利 (径2~10mm) 7%含む
- 15 10Y R 5/6 黄褐色埴壤土 粘性あり しまりあり 砂利 (径3~5mm) 3%含む
- 16 10Y R 5/8 黄褐色埴壤土 粘性あり しまりあり バミス (径5mm) 1%含む
- 17 10Y R 3/3 暗褐色埴壤土 粘性あり しまりなし バミス (径10mm) 1%含む
- 18 10Y R 4/4 褐色砂壤土 粘性あり しまりあり 砂利 (径5~10mm) 15%含む
- 19 10Y R 7/4 にぶい黄褐色埴壤土 粘性あり しまりあり
- 20 10Y R 2/1 黒色埴壤土 粘性あり しまりなし
- 21 10Y R 6/8 明黄褐色砂土 粘性なし しまりあり 砂利 (径2~5mm) 1%含む
- 22 10Y R 6/4 にぶい黄褐色壤土 粘性なし しまりあり
- 23 10Y R 1.7/1 黒色埴壤土 粘性あり しまりあり
- 24 10Y R 6/6 明黄褐色埴壤土 粘性あり しまりなし
- 25 10Y R 1.7/1 黒色埴壤土 粘性あり しまりあり

図 268 TP11 平面図・断面図

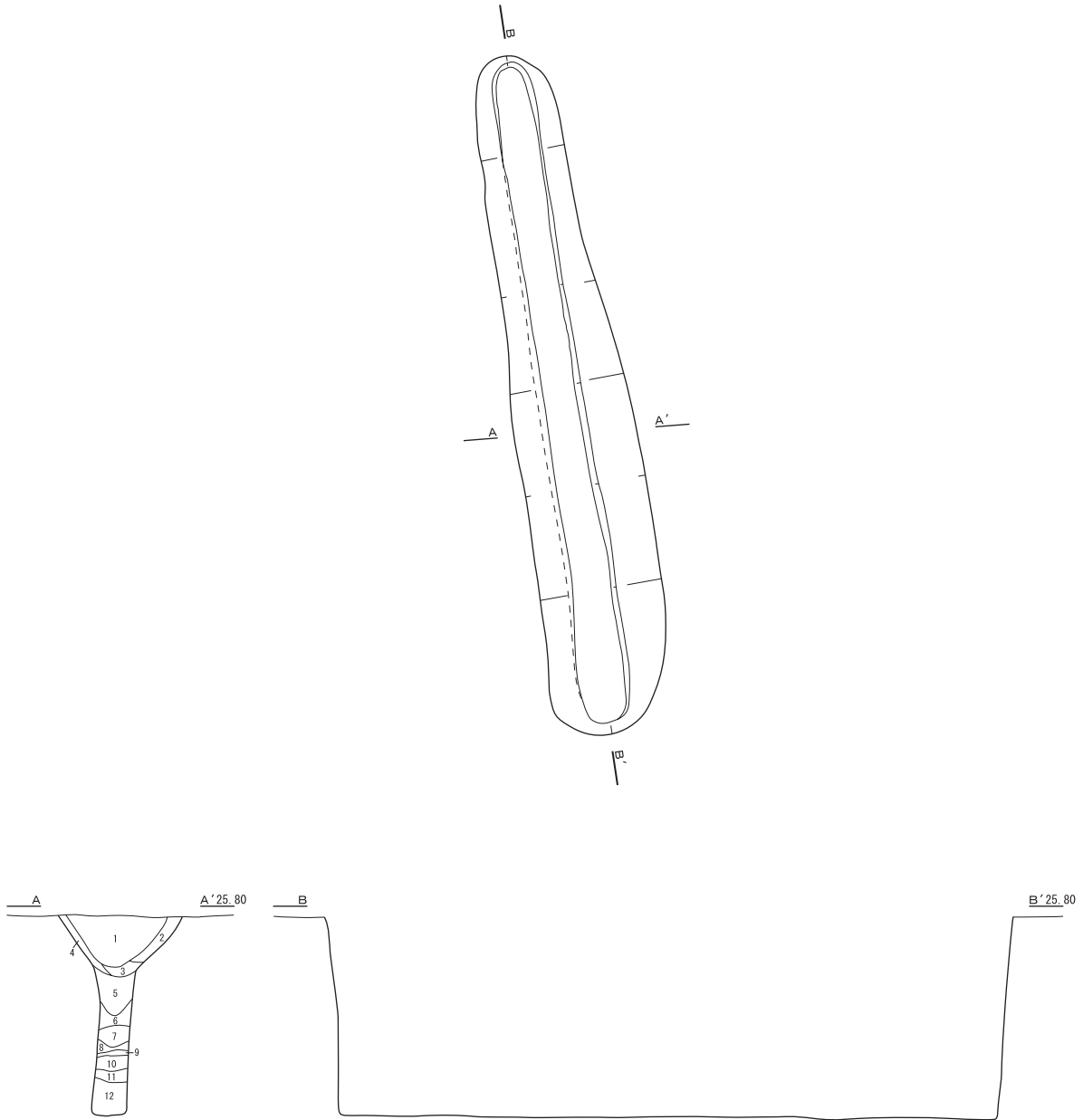
遺構名	位置		時期	規模			長軸の向き
	グリッド	全体図		長軸	短軸	深さ	
TP12	L・M-16	A	中期	363	79	120	N-55.5°-W



- 1 10Y R1.7/1 黒色埴壤土 粘性なし しまりあり バミス (径5~10mm) 3%、ローム粒 (径1mm) 10%含む
- 2 10Y R 2/3 黒褐色埴壤土 粘性なし しまりあり バミス (径5~10mm) 3%、中央付近に10Y R1.7/1 黒色土 30%
- 3 10Y R 4/6 褐色埴壤土 粘性あり しまりあり バミス (径5~10mm) 2%、中央付近に10Y R1.7/1 黒色土 30%含む
- 4 10Y R 5/4 にぶい黄褐色砂壤土 粘性なし しまりあり
- 5 10Y R 5/4 にぶい黄褐色砂壤土 粘性なし しまりあり 10Y R4/6 褐色土 30%含む。5層最上面に10Y R3/4 暗褐色土の厚さ5mmの薄い土層が見られ、これをもって4層と明確に区分できる
- 6 10Y R 2/3 黒褐色埴壤土 粘性なし しまりあり 左側にIV層の崩落土が大きく入る。II層 30%、10Y R4/6 褐色土 10%
- 7 10Y R 3/4 暗褐色埴壤土 粘性なし しまりなし バミス (径5mm) 2%含む
- 8 10Y R 5/4 にぶい黄褐色砂壤土 粘性なし しまりあり
- 9 10Y R1.7/1 黒色埴壤土 粘性なし しまりあり 径1mm以下の砂粒が何層も堆積している。水成堆積と思われる
- 10 10Y R1.7/1 黒色埴壤土 粘性なし しまりなし 流入土で2~3回の堆積層がみられる
- 11 10Y R 5/4 にぶい黄褐色砂壤土 粘性なし しまりあり 壁であるIV層の崩落土
- 12 10Y R1.7/1 黒色埴壤土 粘性なし しまりなし バミス (径10mm) 10%含む
- 13 10Y R 5/4 にぶい黄褐色砂壤土 粘性なし しまりあり 壁であるIV層の崩落土
- 14 10Y R1.7/1 黒色埴壤土 粘性なし しまりなし バミス (径10~30mm) 10%含む 流入土
- 15 10Y R 5/5 にぶい黄褐色砂壤土 粘性なし しまりあり 壁であるIV層の崩落土
- 16 10Y R1.7/1 黒色埴壤土 粘性なし しまりなし 非常に多くのローム粒が混じっており、黄色味が強い 流入土
- 17 10Y R1.7/1 黒色埴壤土 粘性なし しまりなし バミス (径5~10mm) 10%含む 流入土
- 18 10Y R 6/3 にぶい黄褐色砂壤土 粘性なし しまりあり 崩落土
- 19 10Y R1.7/1 黒色埴壤土 粘性なし しまりあり 流入土

図 269 TP12 平面図・断面図

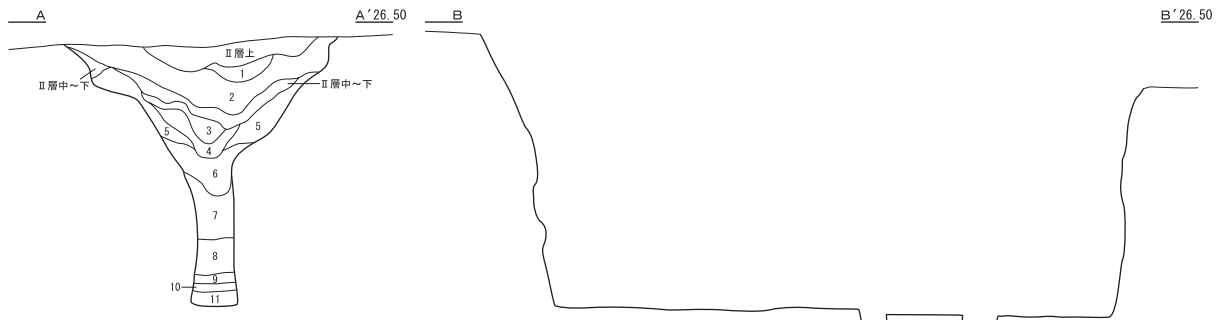
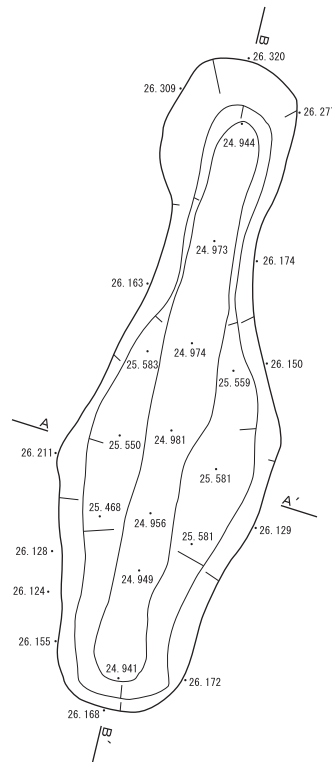
遺構名	位置		時期	規模			長軸の向き
	グリッド	全体図		長軸	短軸	深さ	
TP13	L-24・25	E	中期	400	71	117	N-13°-W



- 1 10Y R1. 7/1 黒 II層の落ち、ハミス含む
- 2 10Y R 5/4 にぶい黄褐 III層・IV層の落ち
- 3 10Y R 4/2 灰黄褐 II層にIV層が混じる
- 4 10Y R 5/4 にぶい黄褐 III層・IV層の落ち
- 5 10Y R 2/1 黒 II層の落ち
- 6 10Y R 4/6 褐 IV層の崩れ
- 7 10Y R 2/2 黒褐 II層の堆積、ハミスを含む
- 8 10Y R1. 7/1 黒 II層の堆積
- 9 10Y R 4/4 褐 II層とIV層の混土
- 10 10Y R 3/3 暗褐 II層とIV層の混土
- 11 10Y R 4/2 灰黄褐 II層とIV層の混土
- 12 10Y R 2/1 黒 II層の堆積

図 270 TP13 平面図・断面図


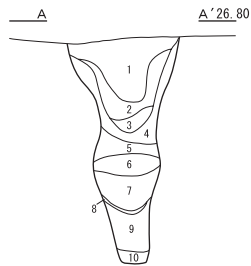
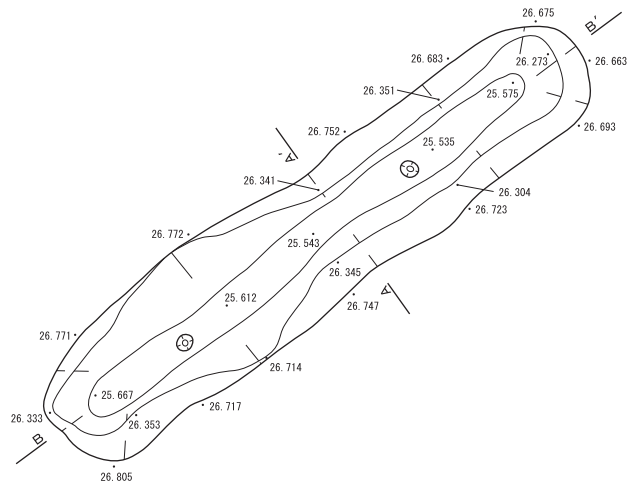
遺構名	位置		時期	規模			長軸の向き
	グリッド	全体図		長軸	短軸	深さ	
TP15	P-36・37	M	中期	351	110	137	N-9°-W



- 1 10Y R1.7/1 黒 粘性あり ややしまりあり 2mm以下のパミスをやや多く混じる
- 2 10Y R1.7/1 黒 粘性なし しまりなし 2mm以下のパミスをやや多く混じる
- 3 10Y R 2/1 黒 粘性なし しまりなし 2mm以下のパミス少量混じる
- 4 10Y R 2/1 黒 粘性なし ややしまりあり 黄褐色土ブロックを少量混じる
- 5 10Y R 2/3 黒褐 粘性なし しまりなし 1mm以下のパミス、黄褐色土ブロックを若干混じる
- 6 10Y R 4/3 にぶい黄褐 粘性なし ややしまりあり 暗褐色土ブロックを多く混じる
- 7 10Y R 5/8 黄褐 粘性なし しまりなし IV層崩落土
- 8 10Y R 3/1 黒褐 粘性なし しまりなし IV層を層状に混入する
- 9 10Y R1.7/1 黒 粘性あり しまりなし
- 10 10Y R 3/1 黒褐 粘性なし しまりなし IV層崩落土
- 11 10Y R 2/1 黒 粘性あり しまりなし 1mm以下のパミス少量混じる

図 272 TP15 平面図・断面図

遺構名	位置		時期	規模			長軸の向き
	グリッド	全体図		長軸	短軸	深さ	
TP16	U-30・40	Q	中期	340	76	119	N-45°-E



- 1 10Y R 2/1 黒色埴壤土 粘性あり しまりなし にぶい黄褐色土 5~10%混入、ローム粒 (1mm) 3~5%
- 2 10Y R 2.5/2 黒褐色埴壤土 粘性あり ややしまりあり にぶい黄褐色土 20%混入
- 3 10Y R 1.7/1 黒色埴壤土 粘性あり ややしまりあり
- 4 10Y R 5/6 黄褐色埴壤土 粘性あり ややしまりあり パミス (2mm) 3~5%
- 5 10Y R 4.5/3 にぶい黄褐色埴壤土 粘性あり ややしまりあり 明黄褐色土 15%混入
- 6 10Y R 2/2 黒褐色埴壤土 粘性あり ややしまりあり 明黄褐色土 30~35%混入
- 7 10Y R 4.5/6 褐色埴壤土 粘性あり しまりあり
- 8 10Y R 4/6 褐色埴壤土 粘性あり しまりあり 砂利混じりの層 (自然層)、黄褐色土の土と砂利が混入してる
- 9 10Y R 1.7/1 黒色埴壤土 粘性あり しまりなし
- 10 10Y R 2/1 黒色埴壤土 粘性あり しまりなし II層の自然堆積

図 273 TP16 平面図・断面図

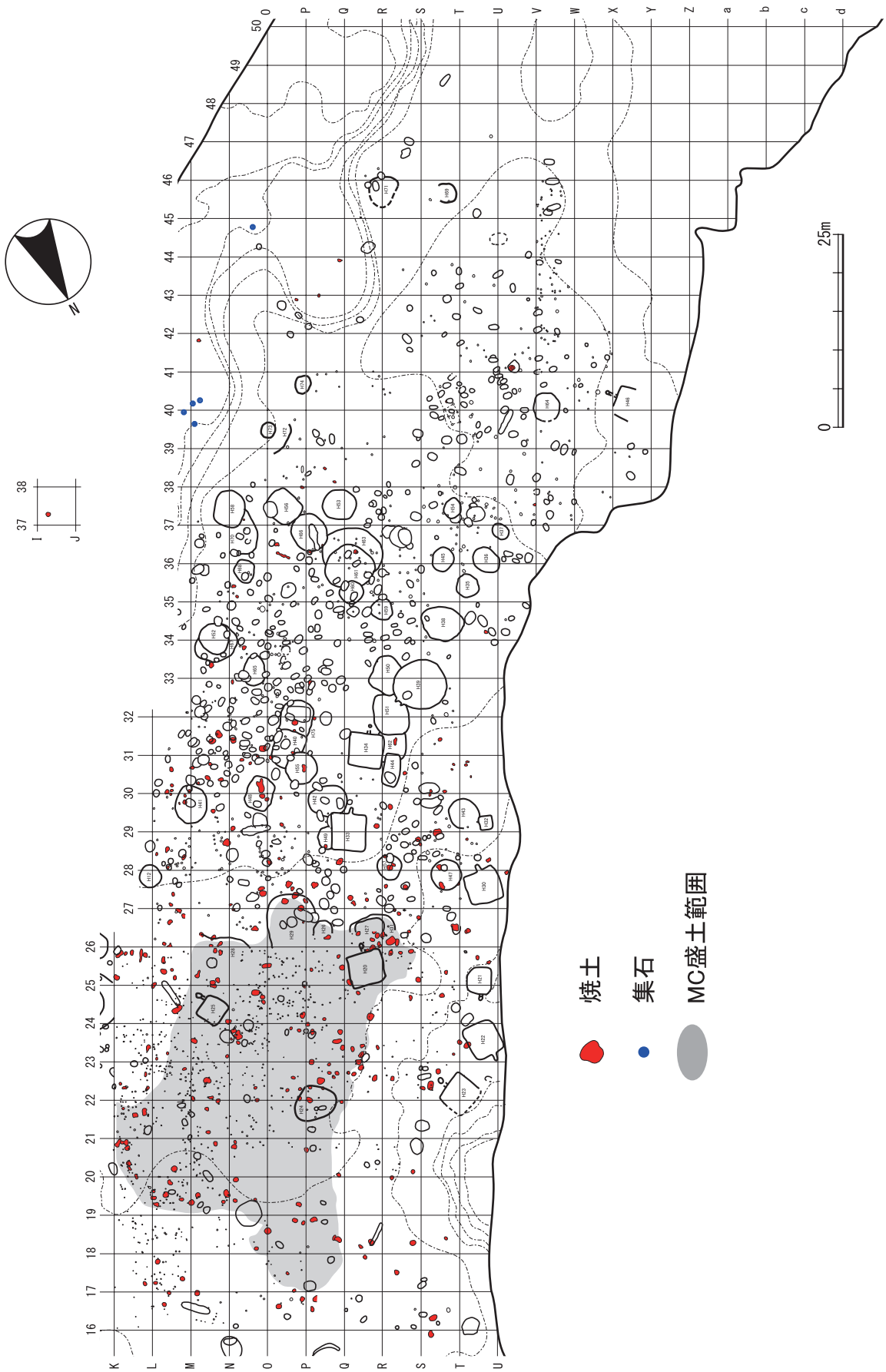
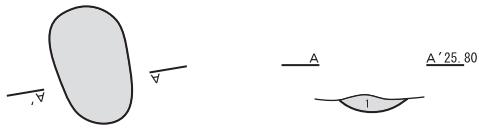


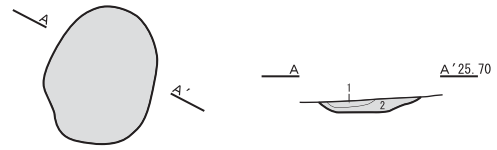
图 274 焼土・集石位置图

F 1 6 0



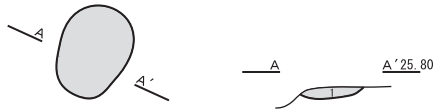
1 7.5Y R2.5/3 極暗褐色～暗褐色埴壤土 粘性あり ややしまりあり
パミス (径 5mm) 1%含む

F 1 6 1



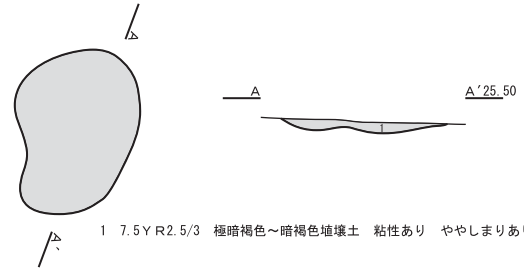
1 7.5Y R2/2 黒褐色埴壤土 粘性あり ややしまりあり
2 7.5Y R4/4 褐色埴壤土 粘性あり ややしまりあり

F 1 6 2



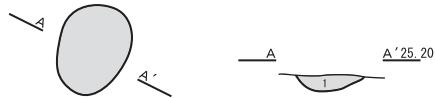
1 7.5Y R2.5/3 極暗褐色～暗褐色埴壤土 粘性あり ややしまりあり
パミス 1～3%含む

F 1 6 3



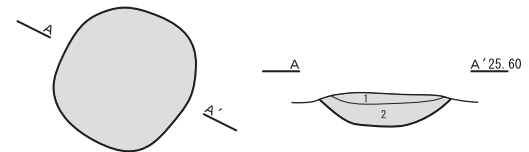
1 7.5Y R2.5/3 極暗褐色～暗褐色埴壤土 粘性あり ややしまりあり

F 1 6 4



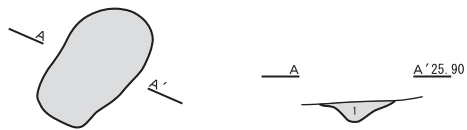
1 7.5Y R2/3 極暗褐色埴壤土 粘性あり ややしまりあり

F 1 6 5



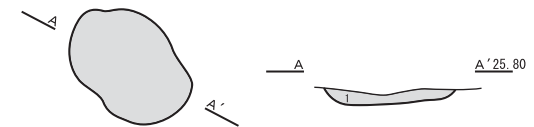
1 7.5Y R2.5/2 黒褐色埴壤土 粘性あり しまりあり
2 7.5Y R 3/4 暗褐色埴壤土 粘性なし ややしまりあり

F 1 6 6



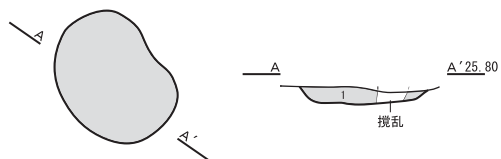
1 7.5Y R2/3 黒褐色埴壤土 粘性あり ややしまりあり

F 1 6 7



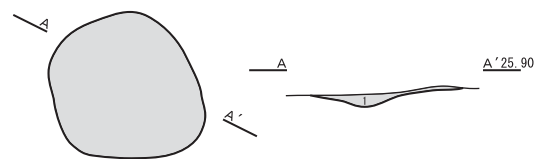
1 7.5Y R2.5/3 極暗褐色～暗褐色埴壤土 粘性あり しまりあり

F 1 6 8



1 7.5Y R4/6 にぶい橙色埴壤土 粘性あり しまりあり

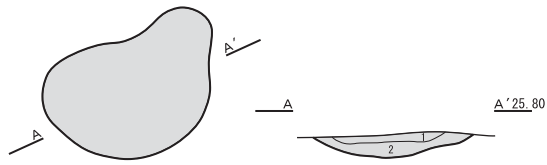
F 1 6 9



1 7.5Y R2/2 黒褐色埴壤土 粘性あり しまりあり
骨 (径 1～2mm) 1%含む

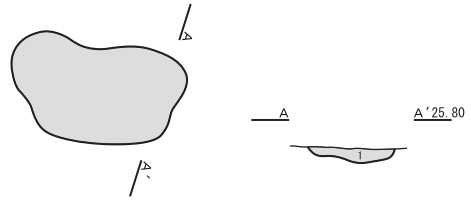
図 275 F160～F169 平面図・断面図

F 170



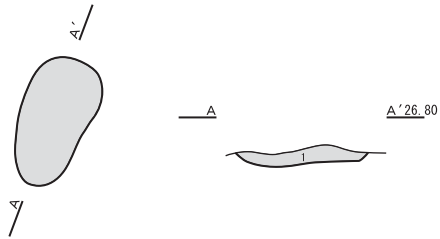
- 1 7.5Y R 2/2 黒褐色埴壤土 粘性 ややしまりあり
骨(径1mm) 1~2%含む
2 7.5Y R 3.5/4 暗褐色~褐色埴壤土 粘性あり ややしまりあり

F 171



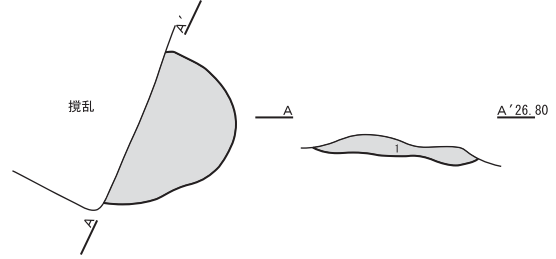
- 1 7.5Y R 2.5/3 極暗褐色~暗褐色埴壤土 粘性あり ややしまりあり

F 172



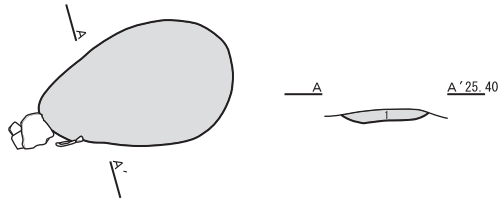
- 1 7.5Y R 2/3 黒褐色埴壤土 粘性あり しまりあり

F 173



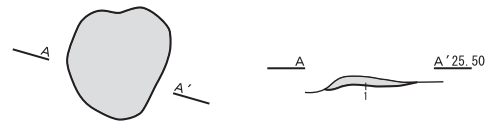
- 1 7.5Y R 2/2 黒褐色埴壤土 粘性あり しまりあり

F 174



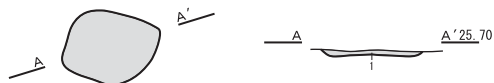
- 1 7.5Y R 3/4 暗褐色埴壤土 粘性あり ややしまりあり

F 175



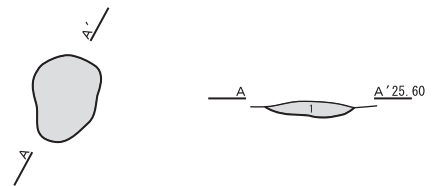
- 1 7.5Y R 3.5/4 暗褐色~褐色埴壤土 粘性あり しまりあり

F 176



- 1 5Y R 4/6 赤褐色埴壤土 粘性なし しまりあり

F 177



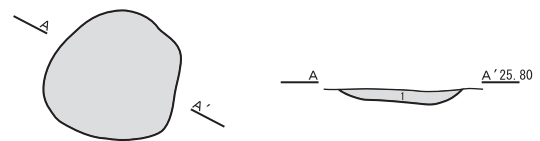
- 1 5Y R 4/6 赤褐色埴壤土 粘性なし しまりあり

F 178



- 1 7.5Y R 3/3 暗褐色埴壤土 粘性あり しまりあり

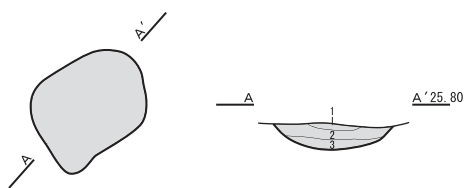
F 179



- 1 5Y R 4/6 赤褐色埴壤土 粘性なし しまりあり
骨片(径2~3mm) 2%含む

図 276 F170 ~ F179 平面図・断面図

F 1 8 0



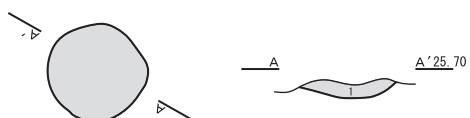
- 1 5YR4/6 赤褐色埴壤土 粘性なし ややしまりあり
7.5YR4/6 褐色土 40%混入
- 2 5YR4/6 赤褐色埴壤土 粘性なし しまりあり
- 3 5YR3/6 暗赤色埴壤土 粘性なし しまりあり

F 1 8 1



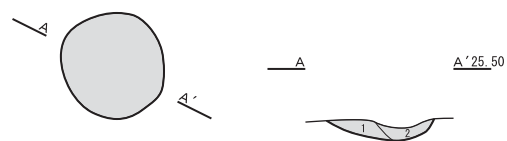
- 1 7.5YR5/4 にぶい橙色埴壤土 粘性なし しまりあり

F 1 8 2



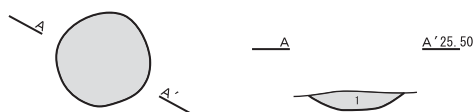
- 1 7.5YR5/8 明褐色埴壤土 粘性あり しまりあり

F 1 8 3



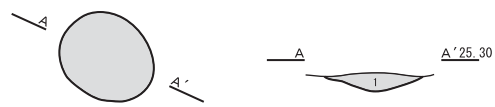
- 1 7.5YR 3/4 暗褐色埴壤土 粘性あり しまりあり
- 2 10YR1.7/1 黒色シルト質埴壤土 粘性あり しまりあり

F 1 8 4



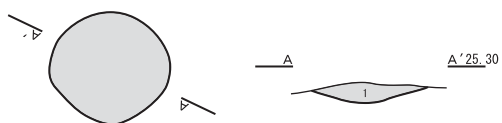
- 1 7.5YR2/2 黒褐色埴壤土 粘性あり しまりあり

F 1 8 5



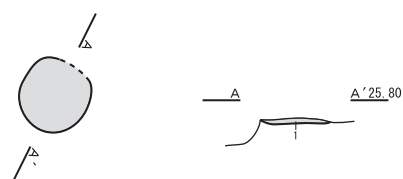
- 1 7.5YR3/3 暗褐色埴壤土 粘性あり しまりあり

F 1 8 6



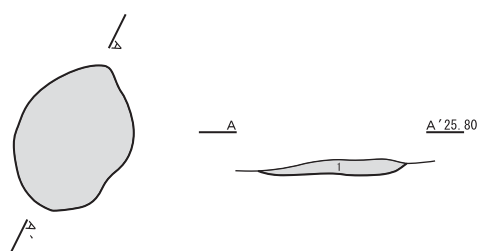
- 1 7.5YR3/2 黒褐色埴壤土 粘性あり しまりあり

F 1 8 7



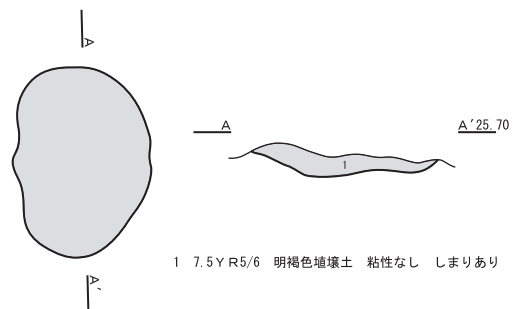
- 1 10YR6/4 にぶい黄橙色埴壤土 粘性なし しまりあり

F 1 8 8



- 1 7.5YR4/4 褐色埴壤土 粘性なし しまりあり

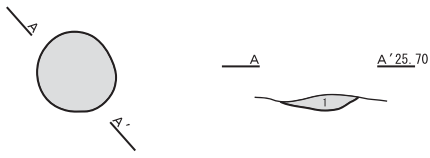
F 1 8 9



- 1 7.5YR5/6 明褐色埴壤土 粘性なし しまりあり

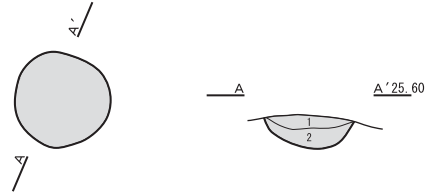
図 277 F180 ~ F189 平面図・断面図

F 190



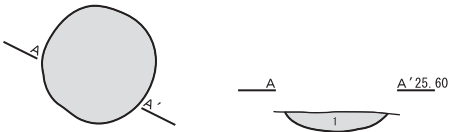
1 10YR4/3 褐色埴壤土 粘性なし しまりあり

F 191



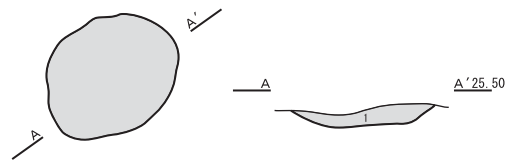
1 7.5YR3/3 暗褐色埴壤土 粘性あり しまりあり
2 7.5YR3/3 暗褐色埴壤土 粘性あり しまりあり

F 192



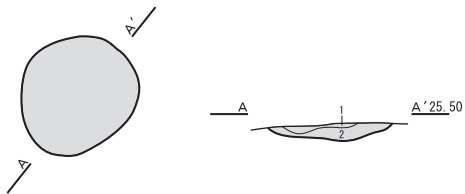
1 7.5YR3/4 暗褐色埴壤土 粘性なし しまりあり

F 193



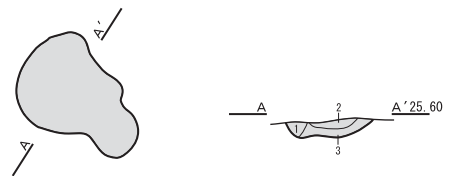
1 7.5YR4/6 褐色埴壤土 粘性あり しまりあり

F 194



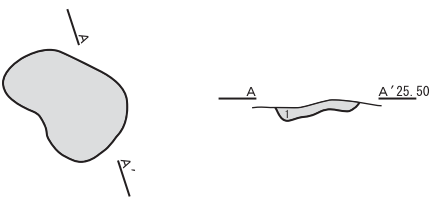
1 7.5YR2/1 黒色埴壤土 粘性なし しまりあり
2 7.5YR4/4 褐色埴壤土 粘性なし しまりあり

F 195



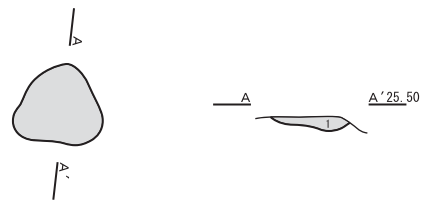
1 7.5YR1.7/1 黒色砂壤土 粘性なし しまりあり
2 7.5YR1.7/1 黒色埴壤土 粘性あり しまりあり
3 7.5YR 4/6 褐色埴壤土 粘性なし しまりあり

F 196



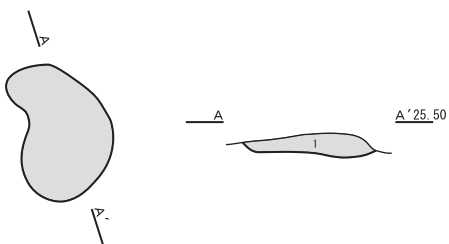
1 7.5YR4/4 褐色埴壤土 粘性なし しまりあり

F 197



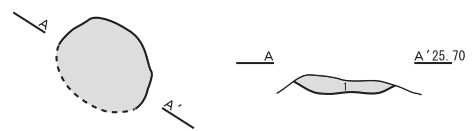
1 7.5YR2/1 黒色埴壤土 粘性なし しまりあり

F 198



1 7.5YR3/4 暗褐色埴壤土 粘性なし しまりあり

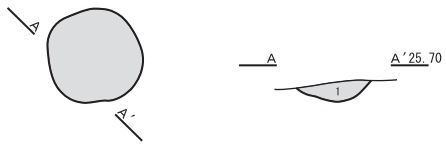
F 199



1 7.5YR4/6 褐色埴壤土 粘性なし しまりあり

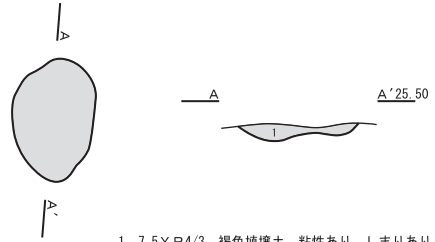
図 278 F190 ~ F199 平面図・断面図

F 2 0 0



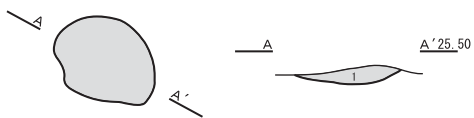
1 7.5Y R3/3 暗褐色埴壤土 粘性あり ややしまりあり

F 2 0 1



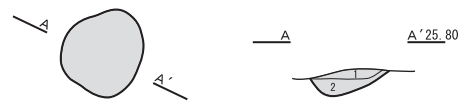
1 7.5Y R4/3 褐色埴壤土 粘性あり しまりあり

F 2 0 2



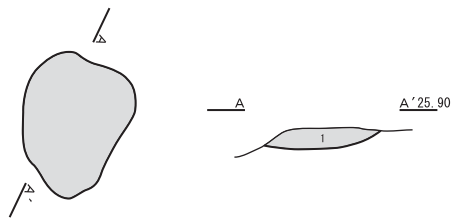
1 7.5Y R2/2 黒褐色埴壤土 粘性なし しまりあり

F 2 0 3



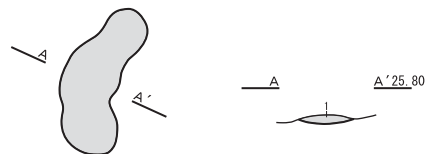
1 7.5Y R4/6 褐色埴壤土 粘性あり しまりあり
2 7.5Y R3/4 褐色埴壤土 粘性なし しまりあり

F 2 0 4



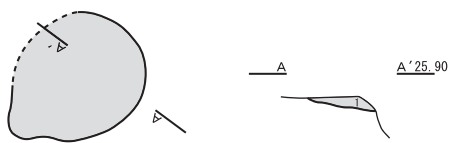
1 7.5Y R3/4 暗褐色埴壤土 粘性あり しまりあり

F 2 0 5



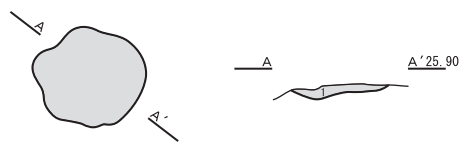
1 7.5Y R4/3 褐色埴壤土 粘性あり しまりあり

F 2 0 6



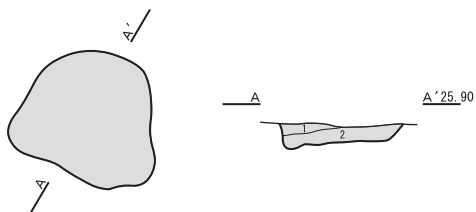
1 7.5Y R2.5/2 黒褐色埴壤土 粘性あり しまりあり

F 2 0 7



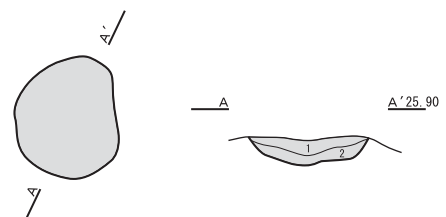
1 7.5Y R3/2 黒褐色埴壤土 粘性あり しまりあり

F 2 0 8



1 10Y R 2/2 黒褐色埴壤土 粘性あり しまりあり
2 7.5Y R4/4 褐色埴壤土 粘性あり しまりあり

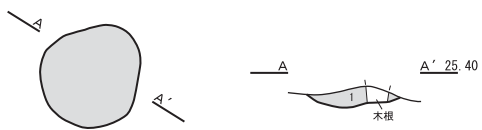
F 2 0 9



1 5Y R3.5/4 暗赤色〜にぶい赤褐色埴壤土 粘性あり しまりあり
2 7.5Y R3/2 黒褐色埴壤土 粘性あり しまりあり

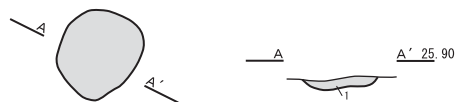
図 279 F200 ~ F209 平面図・断面図

F 2 1 0



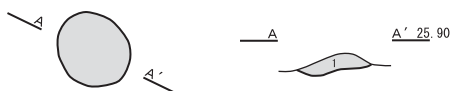
1 7.5YR2.5/2 CL 黒褐色埴壤土 粘性あり しまりあり
ローム粒 (径1~2mm) 1%含む

F 2 1 1



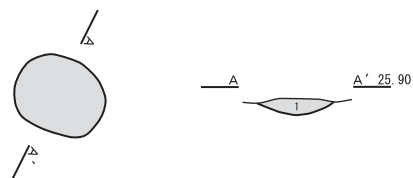
1 7.5YR3/3 CL 暗褐色埴壤土 粘性なし しまりあり
ローム粒 (径1~2mm) 2%含む

F 2 1 2



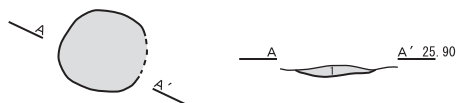
1 7.5YR3/4 CL 褐色埴壤土 粘性なし しまりあり

F 2 1 3



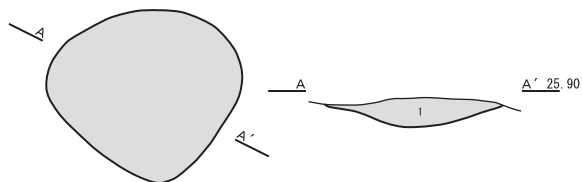
1 7.5YR4/4 CL 褐色埴壤土 粘性なし しまりあり

F 2 1 4



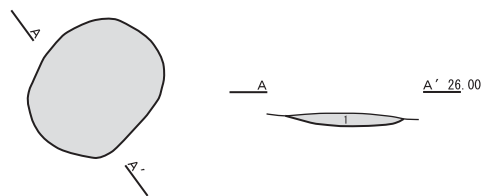
1 7.5YR4/4 CL 褐色埴壤土 粘性なし しまりあり

F 2 1 5



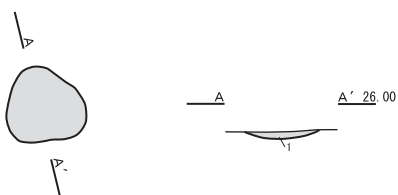
1 5YR4/4 CL にぶい赤褐色埴壤土 粘性なし しまりあり

F 2 1 6



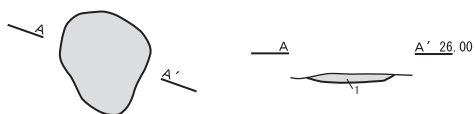
1 7.5YR3/4 CL 暗褐色埴壤土 粘性あり しまりあり

F 2 1 7



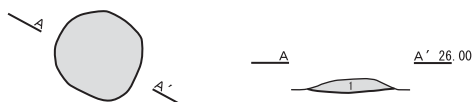
1 7.5YR2/2 CL 黒褐色埴壤土 粘性あり しまりあり

F 2 1 8



1 7.5YR2/2 CL 黒褐色埴壤土 粘性あり しまりあり

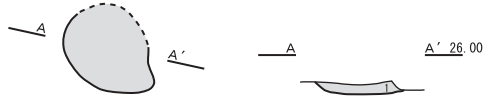
F 2 1 9



1 7.5YR2/3 CL 極暗褐色埴壤土 粘性あり しまりあり
ローム粒 (径1~2mm) 2%含む

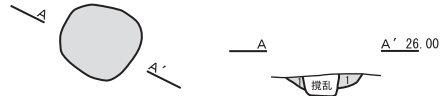
図 280 F210 ~ F219 平面図・断面図

F 2 2 0



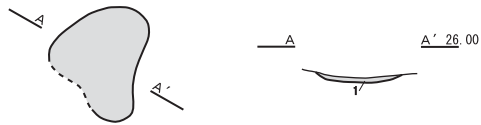
1 7.5Y R2/2 CL 黒褐色埴壤土 粘性あり ややしまりあり

F 2 2 1



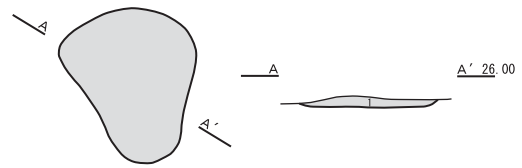
1 7.5Y R3/2 CL 黒褐色埴壤土 粘性あり ややしまりあり

F 2 2 2



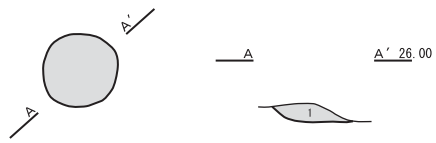
1 7.5Y R4/4 CL 褐色埴壤土 粘性あり ややしまりあり

F 2 2 3



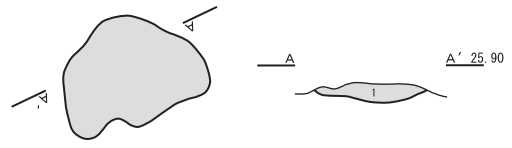
1 7.5Y R4/5 CL 褐色埴壤土 粘性あり ややしまりあり
ローム粒 (径 1~2mm) 2%含む

F 2 2 4



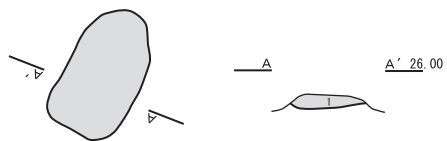
1 5Y R4/6 CL 赤褐色埴壤土 粘性あり ややしまりあり

F 2 2 5



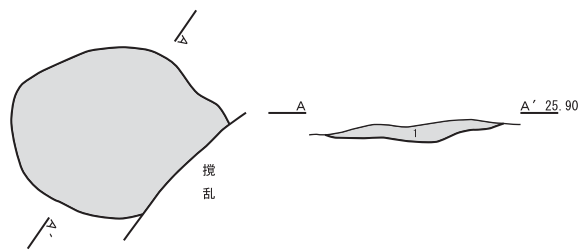
1 7.5Y R3/4 CL 暗褐色埴壤土 粘性なし しまりあり

F 2 2 6



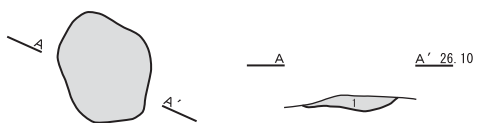
1 7.5Y R3/2 CL 黒褐色埴壤土 粘性なし しまりあり

F 2 2 7



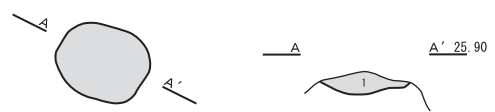
1 7.5Y R3/4 CL 暗褐色埴壤土 粘性あり しまりあり

F 2 2 8



1 7.5Y R4/3 CL 褐色埴壤土 粘性あり しまりあり

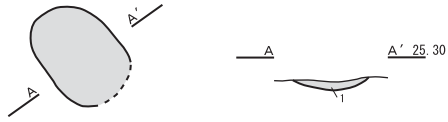
F 2 2 9



1 7.5Y R4/6 CL 褐色埴壤土 粘性なし しまりあり

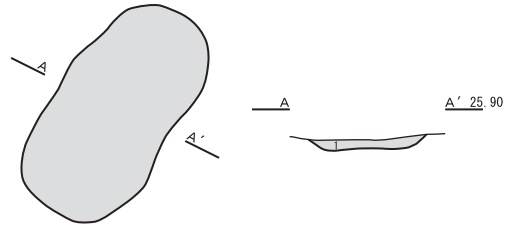
図 281 F220 ~ F229 平面図・断面図

F 2 3 0



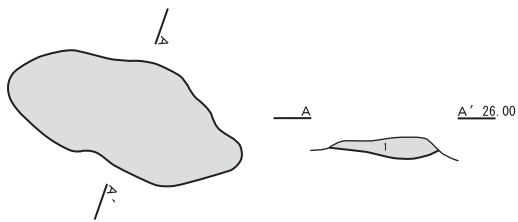
1 7.5YR5/6 CL 明褐色埴壤土 粘性あり しまりあり

F 2 3 1



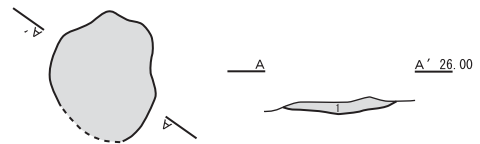
1 7.5YR4/4 CL 褐色埴壤土 粘性なし しまりあり

F 2 3 2



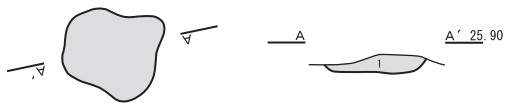
1 7.5YR5/6 CL 明褐色埴壤土 粘性なし しまりあり

F 2 3 3



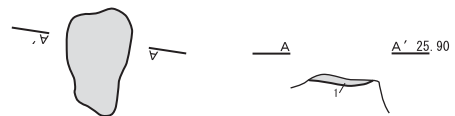
1 7.5YR4/4 CL 褐色埴壤土 粘性あり しまりあり

F 2 3 4



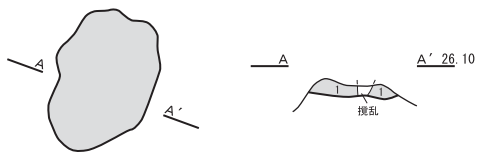
1 7.5YR4/6 CL 褐色埴壤土 粘性なし しまりあり

F 2 3 5



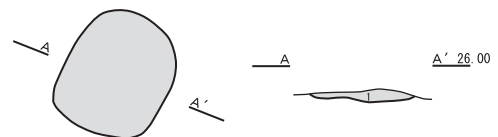
1 7.5YR4/3 CL 褐色埴壤土 粘性なし しまりあり

F 2 3 6



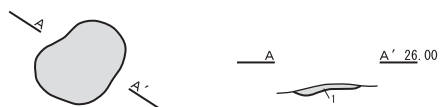
1 7.5YR4/4 CL 褐色埴壤土 粘性なし しまりあり

F 2 3 7



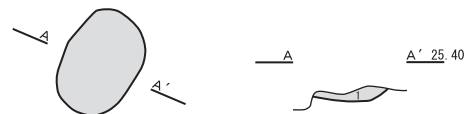
1 7.5YR4/6 CL 褐色埴壤土 粘性あり ややしまりあり

F 2 3 8



1 7.5YR3/2 CL 黒褐色埴壤土 粘性なし ややしまりあり

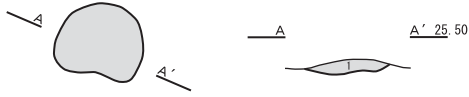
F 2 3 9



1 7.5YR4/4 CL 褐色埴壤土 粘性あり しまりあり

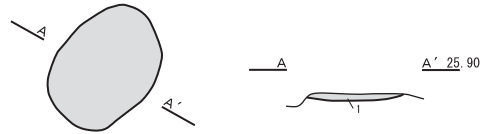
図 282 F230 ~ F239 平面図・断面図

F 2 4 0



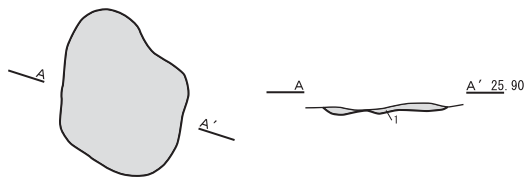
1 7.5YR4/6 CL 褐色埴壤土 粘性あり しまりあり

F 2 4 1



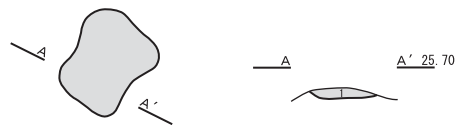
1 7.5YR3/4 CL 暗褐色埴壤土 粘性あり しまりあり

F 2 4 2




1 7.5YR3/3 CL 暗褐色埴壤土 粘性あり ややしまりあり

F 2 4 3



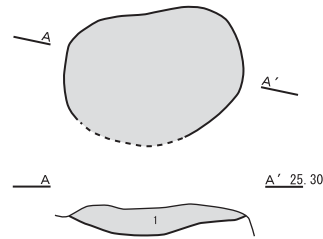
1 7.5YR2/1 CL 黒色埴壤土 粘性あり しまりあり

F 2 4 4



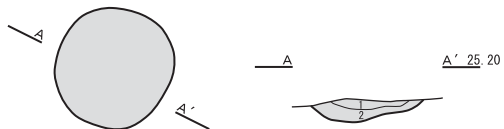
1 7.5YR3/4 CL 暗褐色埴壤土 粘性あり しまりあり

F 2 4 5



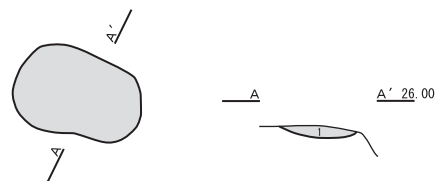
1 7.5YR4/6 CL 褐色埴壤土 粘性あり しまりあり

F 2 4 6



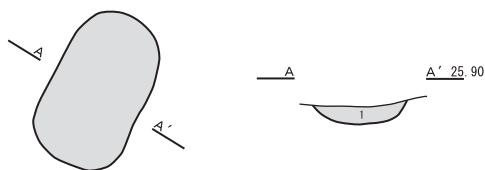
1 7.5YR4/4 CL 褐色埴壤土 粘性あり しまりあり
2 7.5YR2/1.5 CL 黒色～黒褐色埴壤土 粘性あり しまりあり

F 2 4 7



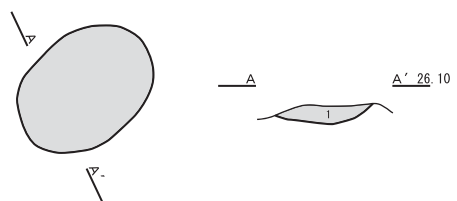
1 7.5YR4/6 CL 褐色埴壤土 粘性あり しまりあり

F 2 4 8



1 7.5YR6/8 CL 橙色埴壤土 粘性あり しまりあり

F 2 4 9



1 7.5YR4/6 CL 褐色埴壤土 粘性あり しまりあり

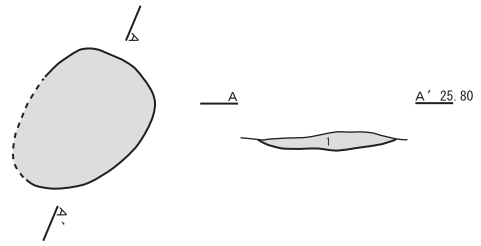
図 283 F240～F249 平面図・断面図

F 2 5 0



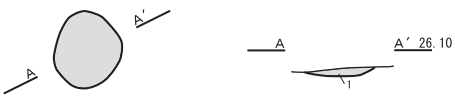
1 7.5YR3/2 CL 黒褐色埴壤土 粘性あり しまりあり

F 2 5 1



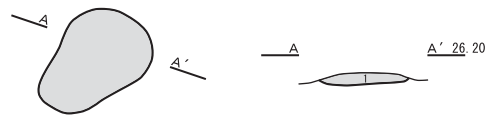
1 7.5YR4/6 CL 褐色埴壤土 粘性あり しまりあり

F 2 5 2



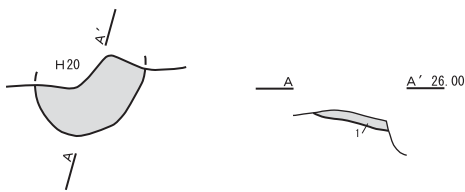
1 7.5YR4/4 CL 褐色埴壤土 粘性なし しまりあり
骨片 (径1mm) 1%含む

F 2 5 3



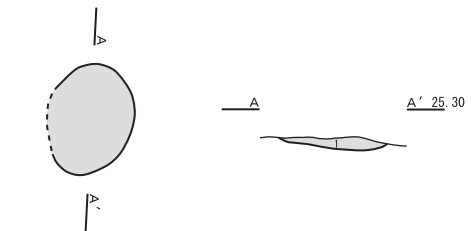
1 7.5YR3/4 CL 暗褐色埴壤土 粘性なし しまりあり

F 2 5 4




1 7.5YR4/4 CL 褐色埴壤土 粘性あり ややしまりあり

F 2 5 5



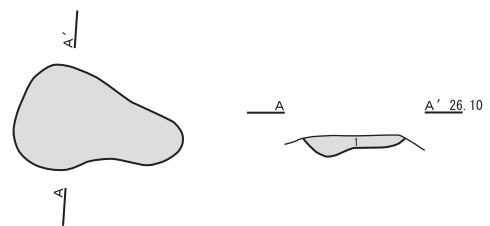
1 7.5YR2/1.5 CL 黒色～黒褐色埴壤土 粘性あり しまりあり

F 2 5 6



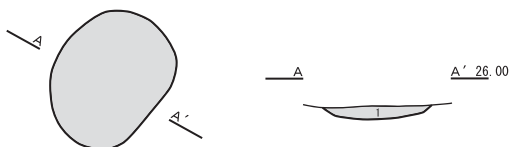
1 7.5YR2/1 CL 黒色埴壤土 粘性あり しまりあり

F 2 5 7



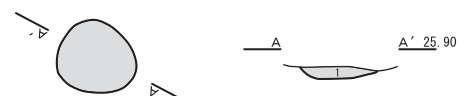
1 7.5YR3/4 CL 暗褐色埴壤土 粘性なし ややしまりあり

F 2 5 8



1 7.5YR4/4 CL 褐色埴壤土 粘性あり しまりあり

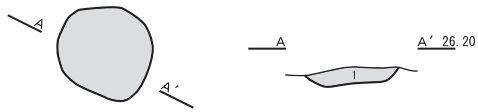
F 2 5 9



1 7.5YR3/4 CL 暗褐色埴壤土 粘性あり しまりあり

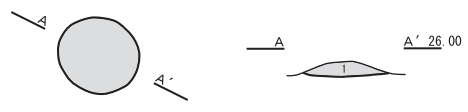
図 284 F250 ~ F259 平面図・断面図

F 2 6 0



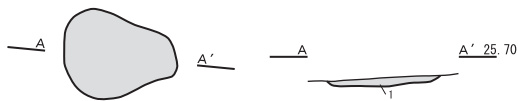
1 7.5YR3/4 CL 暗褐色埴壤土 粘性あり しまりあり

F 2 6 1



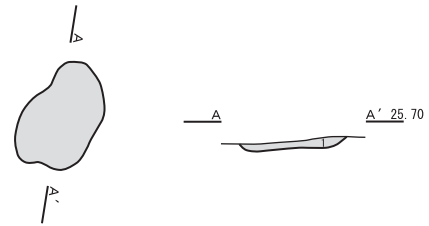
1 7.5YR3/4 CL 暗褐色埴壤土 粘性あり ややしまりあり

F 2 6 2




1 7.5YR4/3 CL 褐色埴壤土 粘性あり しまりあり

F 2 6 3



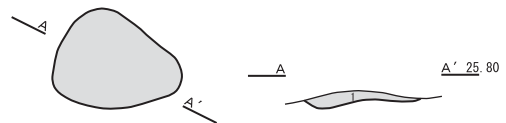
1 7.5YR4/4 CL 褐色埴壤土 粘性あり しまりあり

F 2 6 4



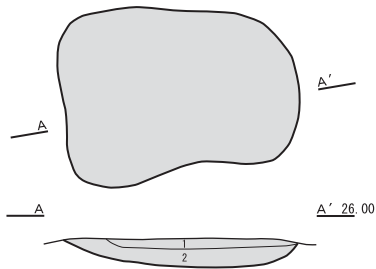
1 7.5YR3/2 CL 黒褐色埴壤土 粘性あり ややしまりあり

F 2 6 5



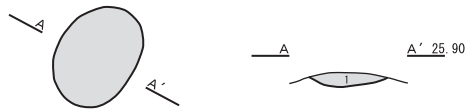
1 7.5YR3/3 CL 暗褐色埴壤土 粘性あり しまりあり

F 2 6 6



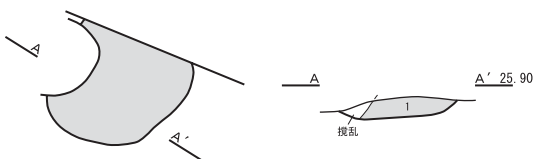
1 7.5YR4/4 CL 褐色埴壤土 粘性なし しまりあり
バミス (径1mm) 10%含む
2 7.5YR4/6 CL 褐色埴壤土 粘性あり ややしまりあり

F 2 6 7



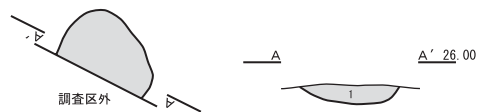
1 7.5YR3/4 CL 暗褐色埴壤土 粘性なし しまりあり
バミス (径1~2mm) 3%含む

F 2 6 8



1 7.5YR5/6 CL 明褐色埴壤土 粘性あり ややしまりあり

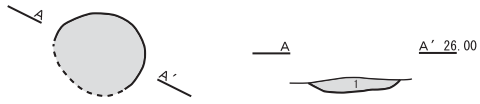
F 2 6 9



1 7.5YR3/4 CL 暗褐色埴壤土 粘性あり ややしまりあり

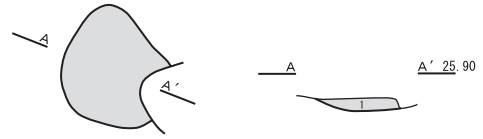
図 285 F260 ~ F269 平面図・断面図

F 2 7 0



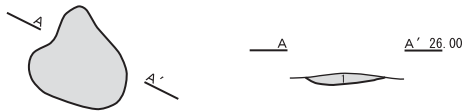
1 7.5YR4/4 CL 褐色埴壤土 粘性あり しまりあり
ローム粒 (径1mm) 2%含む

F 2 7 1



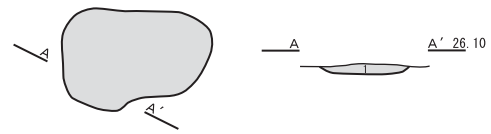
1 7.5YR4/4 CL 褐色埴壤土 粘性あり しまりあり

F 2 7 2



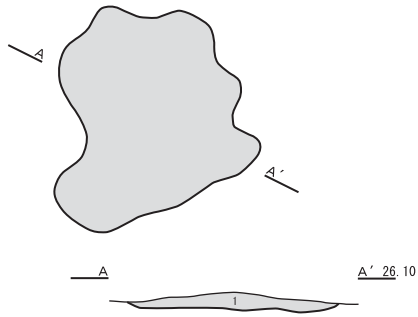
1 7.5YR4/4 CL 褐色埴壤土 粘性あり ややしまりあり

F 2 7 3



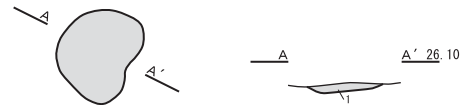
1 7.5YR4/4 CL 褐色埴壤土 粘性あり しまりあり

F 2 7 4



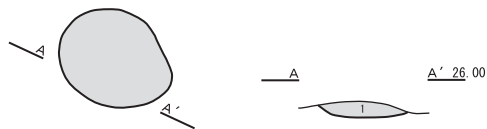
1 7.5YR4/6 CL 褐色埴壤土 粘性あり しまりあり

F 2 7 5



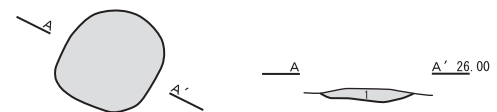
1 7.5YR3/2 CL 黒褐色埴壤土 粘性あり しまりあり

F 2 7 6



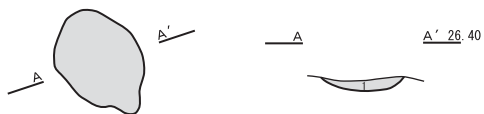
1 7.5YR3.5/4 CL 暗褐色~褐色埴壤土 粘性あり しまりあり

F 2 7 7



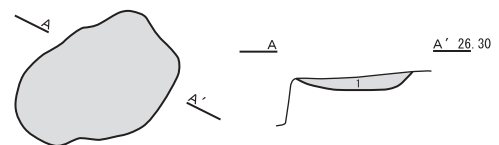
1 7.5YR5/6 CL 明褐色埴壤土 粘性あり しまりあり

F 2 7 8



1 7.5YR4/4 CL 褐色埴壤土 粘性なし しまりあり

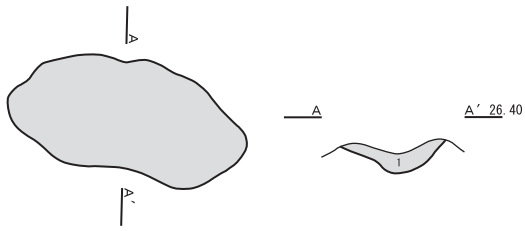
F 2 7 9



1 7.5YR4/6 CL 褐色埴壤土 粘性なし しまりあり

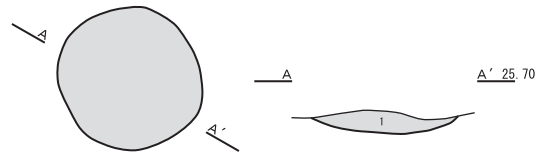
図 286 F270 ~ F279 平面図・断面図

F 2 8 0



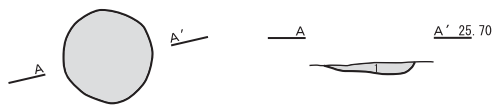
1 7.5YR4.5/6 CL 褐色～にぶい褐色埴壤土 粘性なし しまりあり

F 2 8 1



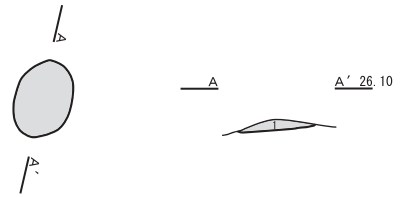
1 7.5YR3/3 CL 暗褐色埴壤土 粘性あり しまりあり
ローム粒(径5~10mm)2%含む

F 2 8 2



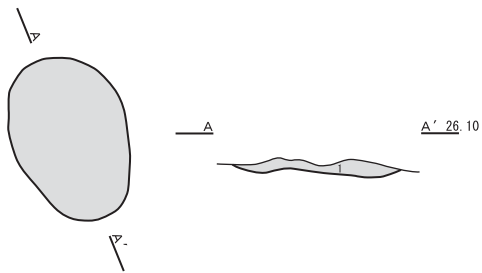
1 7.5YR3/3 CL 暗褐色埴壤土 粘性あり しまりあり

F 2 8 3



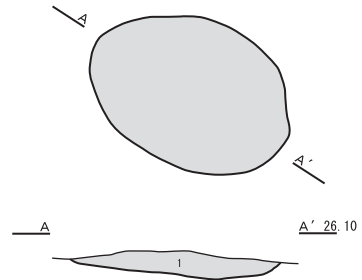
1 7.5YR4/4 CL 褐色埴壤土 粘性あり しまりあり

F 2 8 4



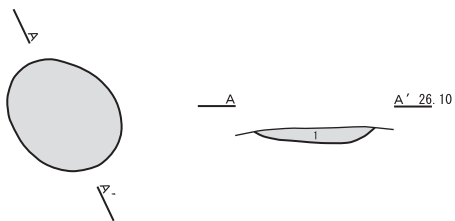
1 7.5YR5/6 CL 明褐色埴壤土 粘性あり しまりあり

F 2 8 5



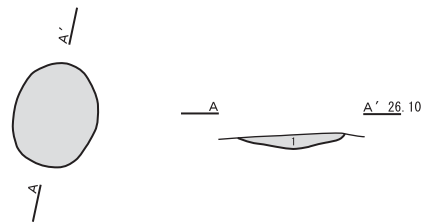
1 7.5YR4/6 CL 褐色埴壤土 粘性あり しまりあり

F 2 8 6



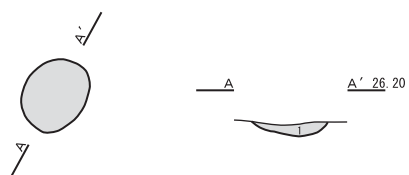
1 7.5YR4/4 CL 褐色埴壤土 粘性あり しまりあり

F 2 8 7



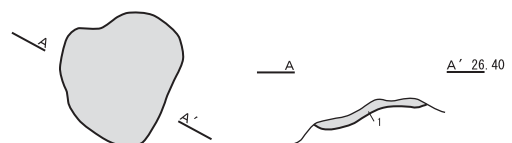
1 7.5YR3/4 CL 暗褐色埴壤土 粘性あり しまりあり

F 2 8 8



1 7.5YR3/3 CL 褐色埴壤土 粘性なし しまりあり

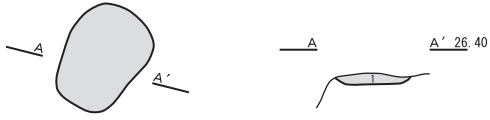
F 2 8 9



1 7.5YR5/6 CL 明褐色埴壤土 粘性なし しまりあり

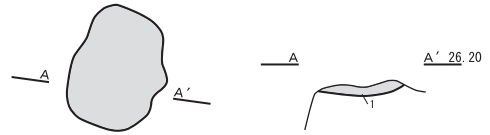
図 287 F280～F289 平面図・断面図

F 2 9 0



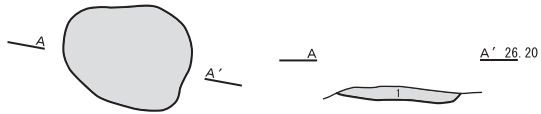
1 7.5YR3/3 CL 暗褐色埴壤土 粘性なし しまりあり

F 2 9 1



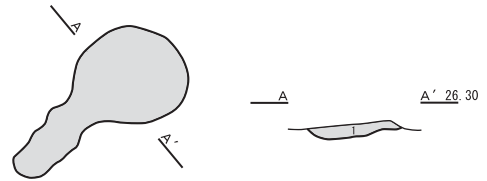
1 7.5YR3/2 CL 黒褐色埴壤土 粘性あり しまりあり

F 2 9 2



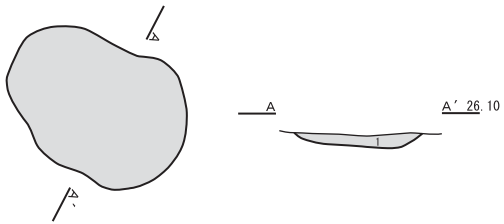
1 7.5YR4/4 CL 褐色埴壤土 粘性なし しまりあり

F 2 9 3



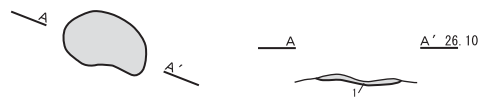
1 7.5YR4/3 CL 褐色埴壤土 粘性なし しまりあり

F 2 9 4



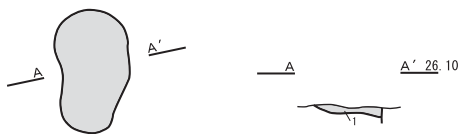
1 7.5YR3/3 CL 暗褐色埴壤土 粘性あり しまりあり

F 2 9 5



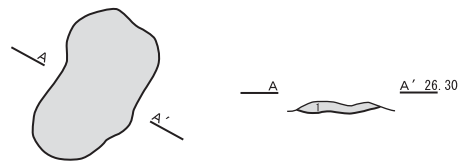
1 7.5YR3/3 CL 暗褐色埴壤土 粘性なし しまりあり

F 2 9 6



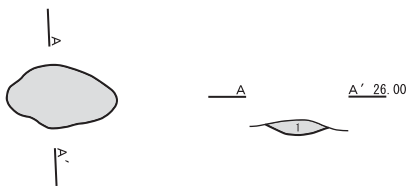
1 7.5YR2/2 CL 黒褐色埴壤土 粘性なし しまりあり

F 2 9 7



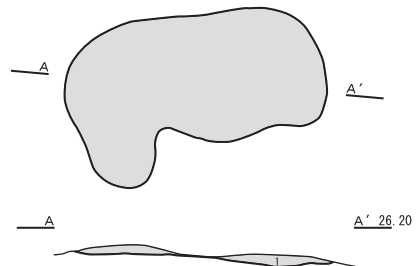
1 7.5YR5/6 CL 明褐色埴壤土 粘性あり しまりあり

F 2 9 8



1 7.5YR4/4 CL 褐色埴壤土 粘性あり しまりあり

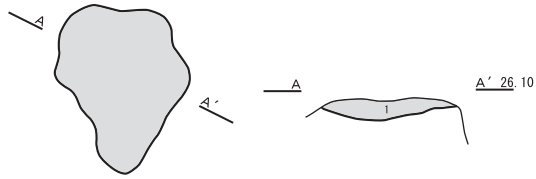
F 2 9 9



1 7.5YR4/6 CL 褐色埴壤土 粘性なし しまりあり

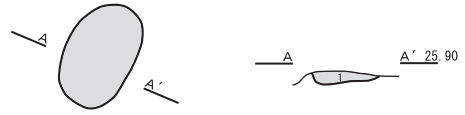
図 288 F290 ~ F299 平面図・断面図

F 3 0 0



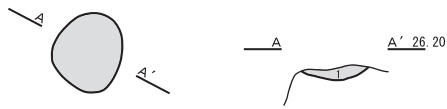
1 7.5YR4/6 CL 褐色埴壤土 粘性あり しまりあり

F 3 0 1



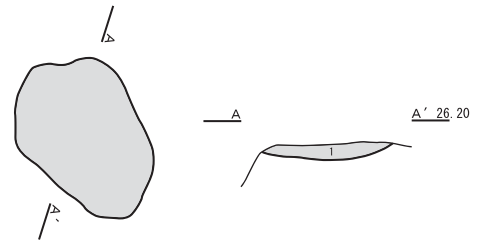
1 7.5YR3/2 CL 黒褐色埴壤土 粘性あり しまりあり

F 3 0 2



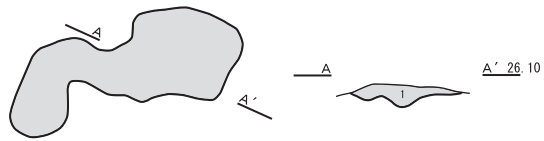
1 7.5YR3.5/2 CL 黒褐色～灰褐色埴壤土 粘性あり しまりあり

F 3 0 3



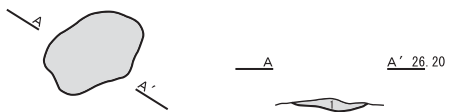
1 7.5YR4/6 CL 褐色埴壤土 粘性あり しまりあり

F 3 0 4



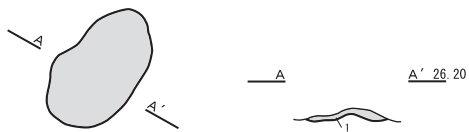
1 7.5YR4/4 CL 褐色埴壤土 粘性あり しまりあり

F 3 0 5



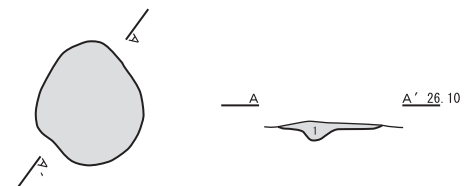
1 7.5YR2/2 CL 黒褐色埴壤土 粘性あり しまりあり

F 3 0 6



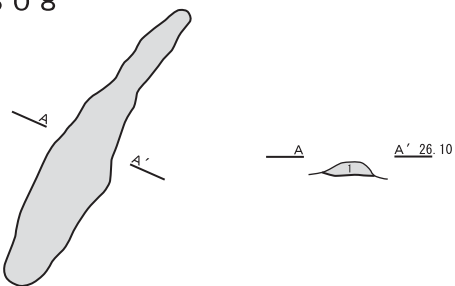
1 7.5YR4/6 CL 褐色埴壤土 粘性あり しまりあり

F 3 0 7



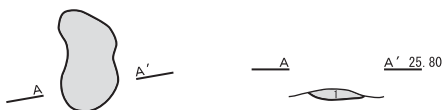
1 7.5YR2/2 CL 黒褐色埴壤土 粘性あり しまりあり

F 3 0 8



1 7.5YR3/3 CL 黒褐色埴壤土 粘性あり しまりあり

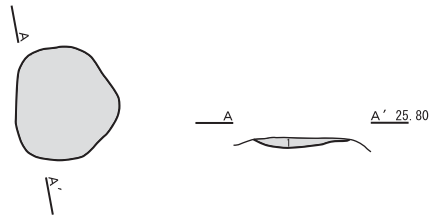
F 3 0 9



1 7.5YR4/4 CL 褐色埴壤土 粘性あり しまりあり

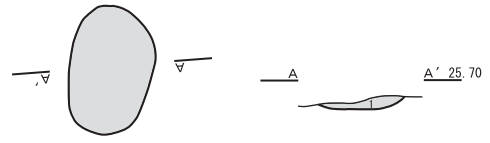
図 289 F300～F309 平面図・断面図

F 3 1 0



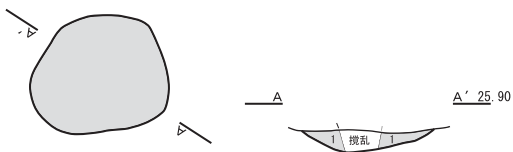
1 7.5YR4/4 CL 褐色埴壤土 粘性あり しまりあり
ローム粒 (径1mm) 3%含む

F 3 1 1



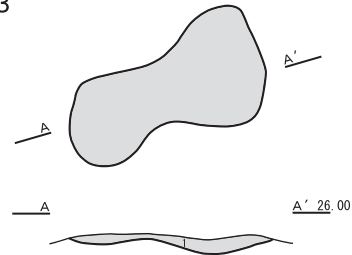
1 7.5YR4/6 CL 褐色埴壤土 粘性なし しまりあり

F 3 1 2



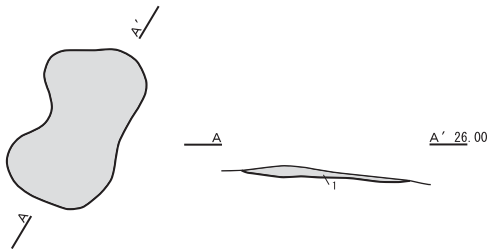
1 7.5YR4/3 CL 褐色埴壤土 粘性あり しまりあり

F 3 1 3



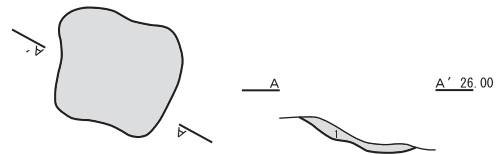
1 7.5YR4/4 CL 褐色埴壤土 粘性あり しまりあり
骨片 (径1~3mm) 5~7%含む

F 3 1 4




1 7.5YR3.5/3 CL 暗褐色~褐色埴壤土 粘性なし しまりあり
骨片 (径1~2mm) 3%含む

F 3 1 5



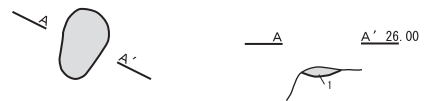
1 5YR3.5/6 暗赤褐色~にぶい赤褐色埴壤土 粘性あり しまりあり

F 3 1 6



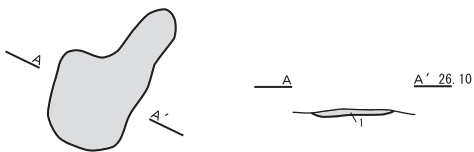
1 7.5YR3/4 CL 暗褐色埴壤土 粘性あり ややしまりあり

F 3 1 7



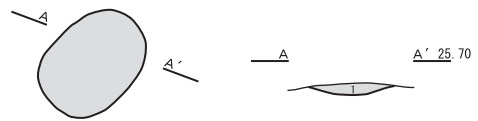
1 7.5YR4/4 CL 褐色埴壤土 粘性あり しまりあり

F 3 1 8



1 7.5YR4/4 CL 褐色埴壤土 粘性あり しまりあり
骨片 (径1mm) 3~5%含む

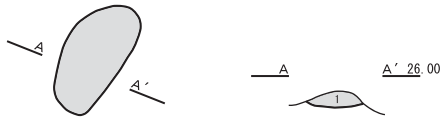
F 3 2 0



1 7.5YR4/4 CL 褐色埴壤土 粘性あり ややしまりあり

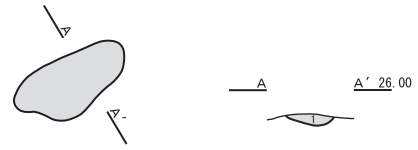
図 290 F310 ~ F318・F320 平面図・断面図

F 3 2 1



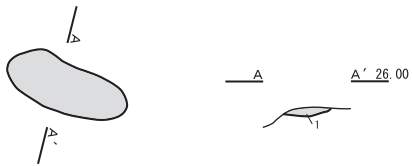
1 7.5YR4/4 CL 褐色埴壤土 粘性あり しまりあり

F 3 2 2



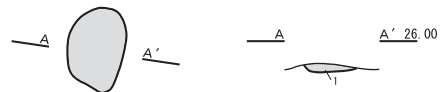
1 7.5YR3/2 CL 黒褐色埴壤土 粘性あり しまりあり

F 3 2 3



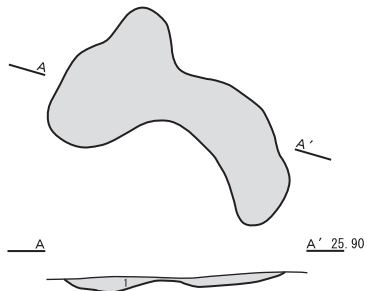
1 7.5YR3/4 CL 暗褐色埴壤土 粘性あり しまりあり

F 3 2 4



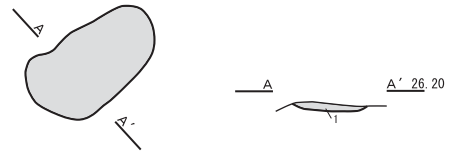
1 7.5YR3/4 CL 暗褐色埴壤土 粘性あり しまりあり

F 3 2 5



1 7.5YR4/6 CL 褐色埴壤土 粘性あり しまりあり

F 3 2 6



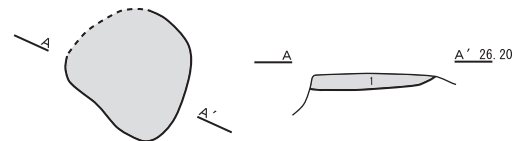
1 7.5YR3/4 CL 暗褐色埴壤土 粘性あり しまりあり
パミス (径1~2mm) 1%含む

F 3 2 7



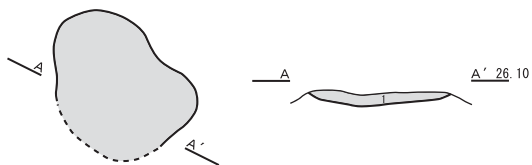
1 7.5YR4/4 CL 褐色埴壤土 粘性なし しまりあり

F 3 2 8



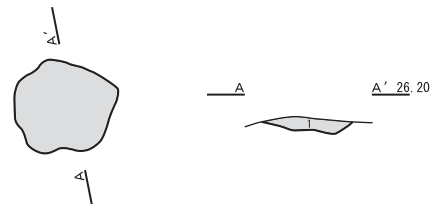
1 5YR4/8 CL 褐色埴壤土 粘性あり しまりあり

F 3 2 9



1 7.5YR4/4 CL 褐色埴壤土 粘性なし しまりあり
ローム粒 (径1mm) 3~5%

F 3 3 0



1 7.5YR4/4 CL 褐色埴壤土 粘性あり しまりあり

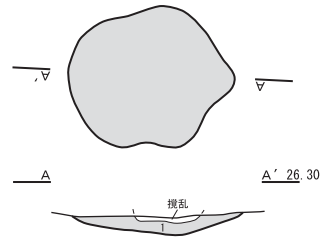
図 291 F321 ~ F330 平面図・断面図

F 3 3 1



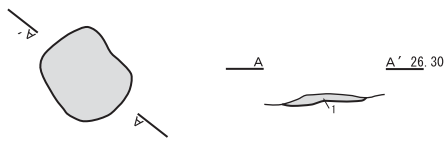
1 7.5YR4/6 CL 褐色埴壤土 粘性あり しまりなし

F 3 3 2



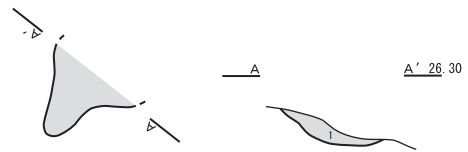
1 5YR4/8 CL 赤褐色埴壤土 粘性あり しまりあり
骨片少量含む

F 3 3 3



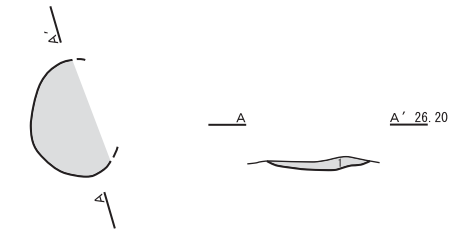
1 7.5YR4/4 CL 褐色埴壤土 粘性あり しまりあり

F 3 3 4



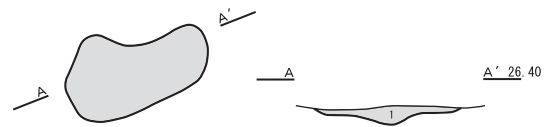
1 7.5YR3/4 CL 暗褐色埴壤土 粘性なし しまりなし
パミスごく微量に含む

F 3 3 5



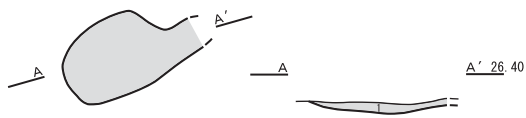
1 7.5YR4/6 CL 褐色埴壤土 粘性なし しまりなし
黒褐色土が混じる

F 3 3 6



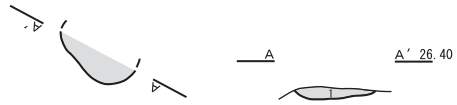
1 7.5YR5/8 CL 明褐色埴壤土 粘性あり しまりなし

F 3 3 7



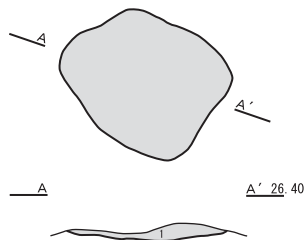
1 7.5YR3/4 CL 暗褐色埴壤土 粘性あり しまりなし
骨片少量含む

F 3 3 8



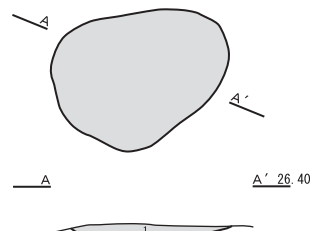
1 7.5YR5/8 CL 明褐色埴壤土 粘性あり しまりあり

F 3 3 9



1 7.5YR4/6 CL 褐色埴壤土 粘性あり しまりなし

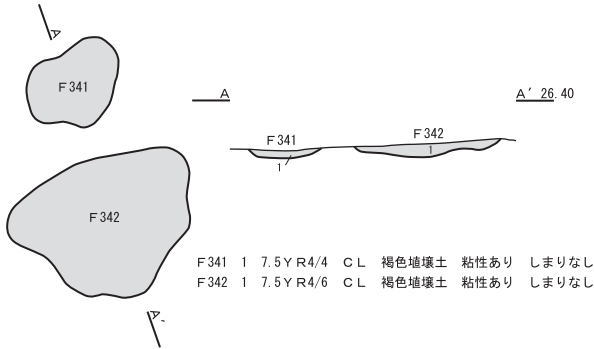
F 3 4 0



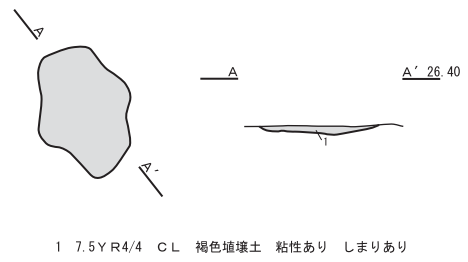
1 7.5YR4/4 CL 褐色埴壤土 粘性あり しまりなし

図 292 F331 ~ F340 平面図・断面図

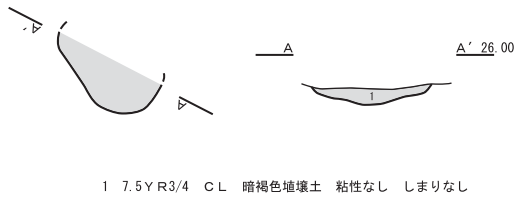
F 3 4 1 ・ F 3 4 2



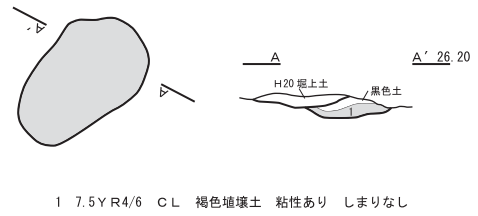
F 3 4 3



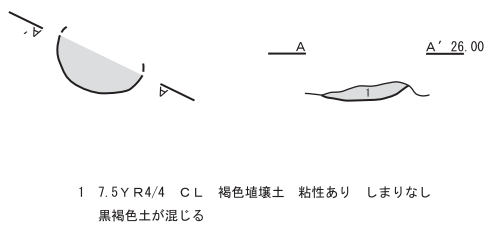
F 3 4 4



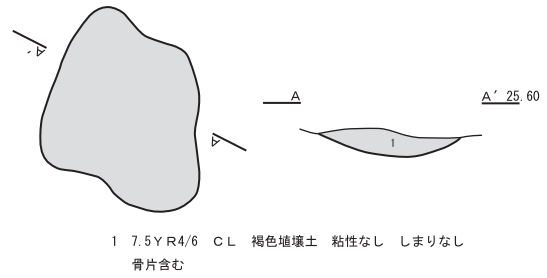
F 3 4 5



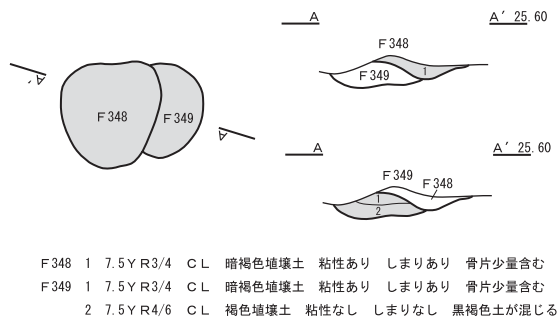
F 3 4 6



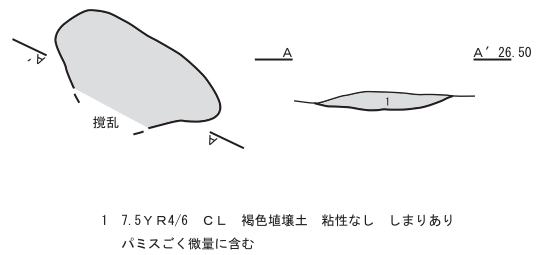
F 3 4 7



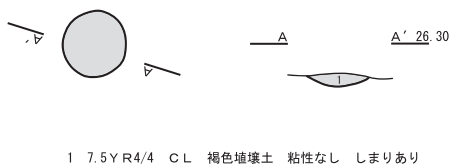
F 3 4 8 ・ F 3 4 9



F 3 5 0



F 3 5 1



F 3 5 2

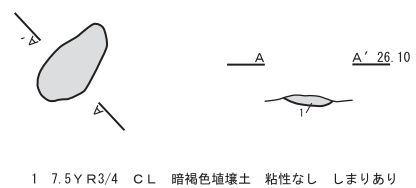
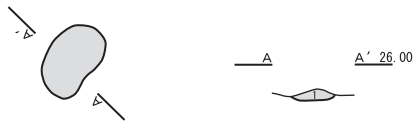


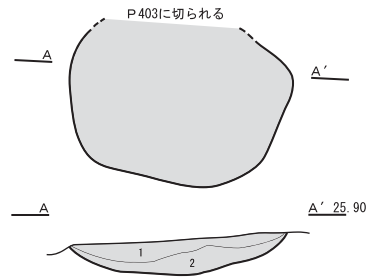
図 293 F341 ~ F352 平面図・断面図

F 3 5 3



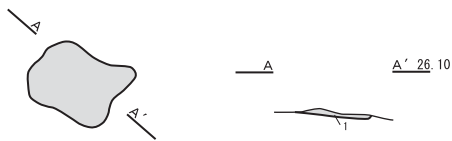
1 7.5YR3/3 CL 暗褐色埴壤土 粘性あり しまりあり
パミス少量含む

F 3 5 4



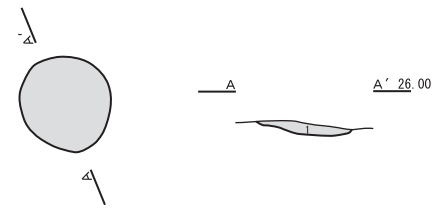
1 7.5YR4/6 CL 粘性中 堅密度軟 骨片含む
2 5YR 5/8 CL 粘性中 堅密度軟

F 3 5 5



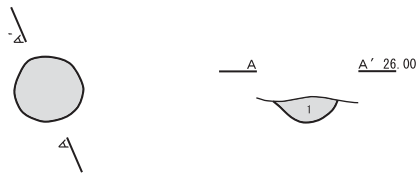
1 7.5YR4/4 CL 褐色埴壤土 粘性あり しまりあり

F 3 5 6



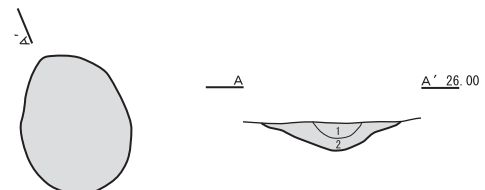
1 7.5YR5/6 CL 明褐色埴壤土 粘性なし しまりあり

F 3 5 7



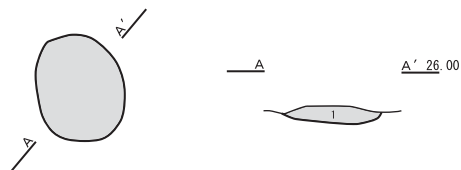
1 7.5YR5/6 CL 明褐色埴壤土 粘性なし しまりあり

F 3 5 8



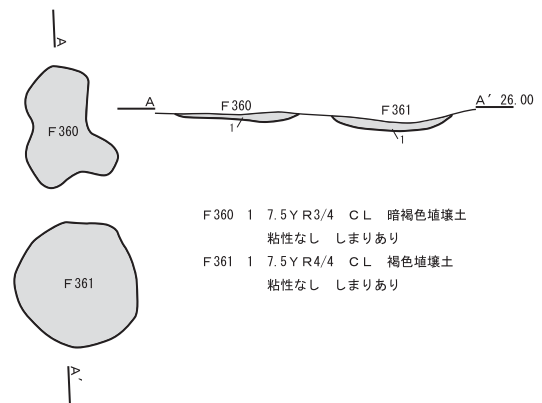
1 10YR2/2 CL 黒褐色埴壤土 粘性あり しまりあり
II層土の落ち込み
2 7.5YR5/8 CL 明褐色埴壤土 粘性あり しまりあり

F 3 5 9



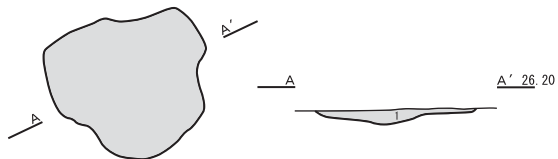
1 7.5YR4/4 CL 褐色埴壤土 粘性あり しまりあり

F 3 6 0 ・ F 3 6 1



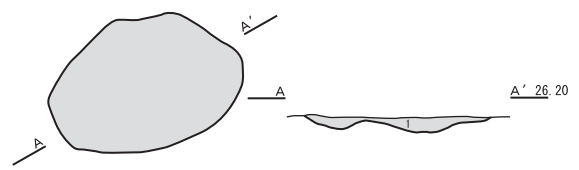
F 360 1 7.5YR3/4 CL 暗褐色埴壤土
粘性なし しまりあり
F 361 1 7.5YR4/4 CL 褐色埴壤土
粘性なし しまりあり

F 3 6 2



1 7.5YR5/8 CL 明褐色埴壤土 粘性あり しまりあり

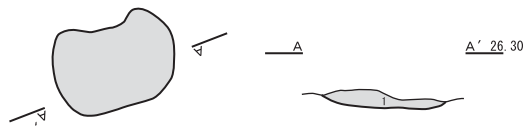
F 3 6 3



1 7.5YR4/6 CL 褐色埴壤土 粘性なし しまりあり

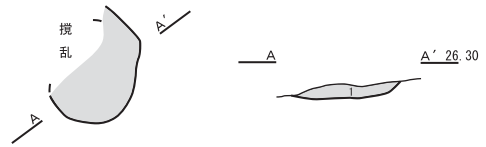
図 294 F353 ~ F363 平面図・断面図

F 3 6 4



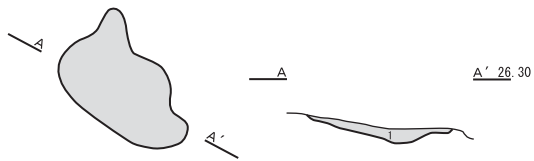
1 7.5YR5/6 CL 明褐色堆壤土 粘性なし しまりあり

F 3 6 5



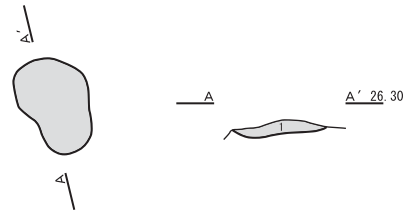
1 7.5YR5/6 CL 明褐色堆壤土 粘性なし しまりあり
パミス少量含む

F 3 6 6



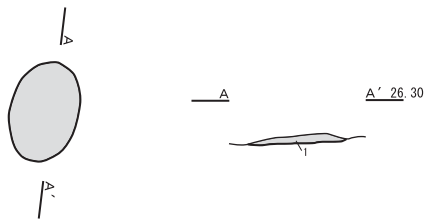
1 7.5YR4/4 CL 褐色堆壤土 粘性あり しまりあり

F 3 6 7



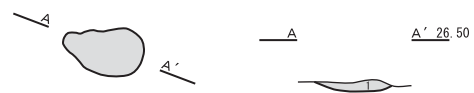
1 7.5YR4/6 CL 褐色堆壤土 粘性なし しまりあり

F 3 6 8



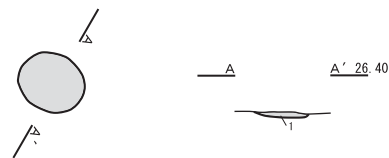
1 7.5YR4/4 CL 褐色堆壤土 粘性あり しまりあり

F 3 6 9



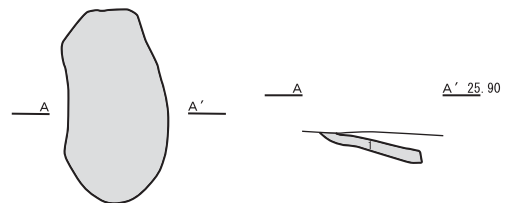
1 7.5YR5/4 CL にぶい褐色堆壤土 粘性なし しまりあり

F 3 7 0



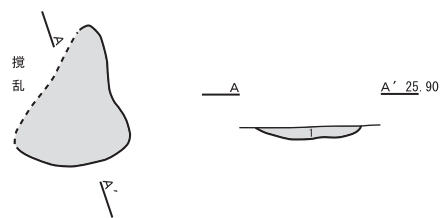
1 7.5YR6/6 CL 橙色堆壤土 粘性なし しまりあり

F 3 7 1



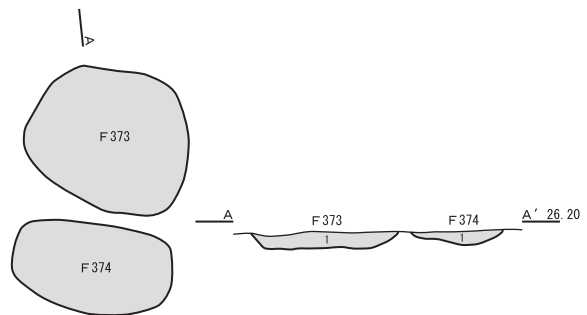
1 7.5YR5/8 CL 明褐色堆壤土 粘性あり しまりあり

F 3 7 2



1 7.5YR4/4 CL 褐色堆壤土 粘性あり しまりあり

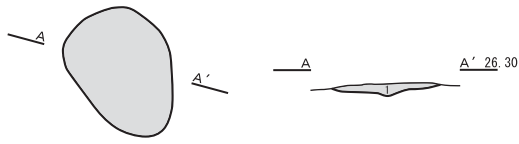
F 3 7 3 ・ F 3 7 4



F 3 7 3 1 7.5YR4/6 CL 褐色堆壤土 粘性あり しまりあり
F 3 7 4 1 7.5YR4/4 CL 褐色堆壤土 粘性あり しまりあり

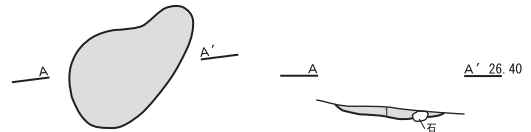
図 295 F364 ~ F374 平面図・断面図

F 3 7 5



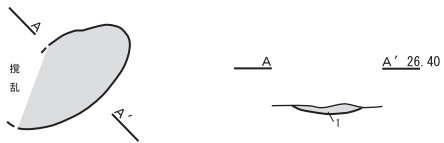
1 7.5YR3/4 CL 暗褐色埴壤土 粘性あり しまりあり

F 3 7 6



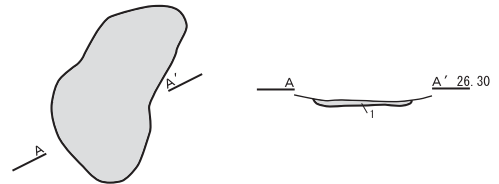
1 7.5YR4/4 CL 褐色埴壤土 粘性あり しまりあり
パミス少量含む

F 3 7 7



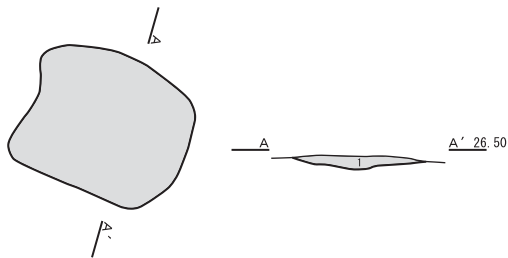
1 7.5YR4/6 CL 褐色埴壤土 粘性あり しまりあり
パミス少量含む

F 3 7 8



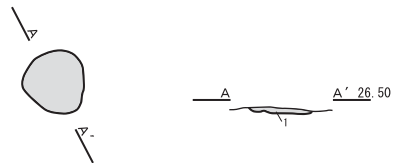
1 7.5YR4/4 CL 褐色埴壤土 粘性あり しまりあり

F 3 7 9



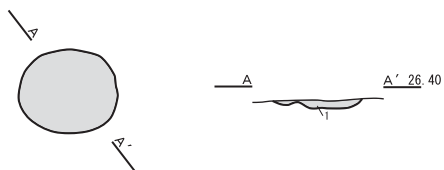
1 5YR5/8 CL 明赤褐色埴壤土 粘性なし しまりあり
上面に骨片と灰を含む

F 3 8 0



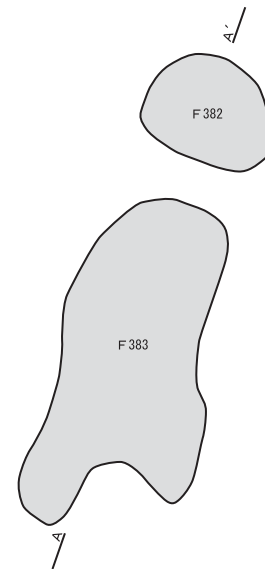
1 7.5YR5/8 CL 明褐色埴壤土 粘性あり しまりあり

F 3 8 1



1 7.5YR4/6 CL 褐色埴壤土 粘性あり しまりあり

F 3 8 2・F 3 8 3

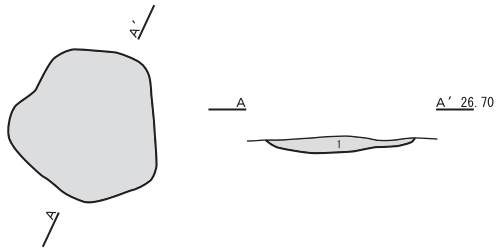


F382 1 7.5YR4/6 CL 褐色埴壤土 粘性なし しまりあり
F383 1 7.5YR5/8 CL 明褐色埴壤土 粘性なし しまりあり



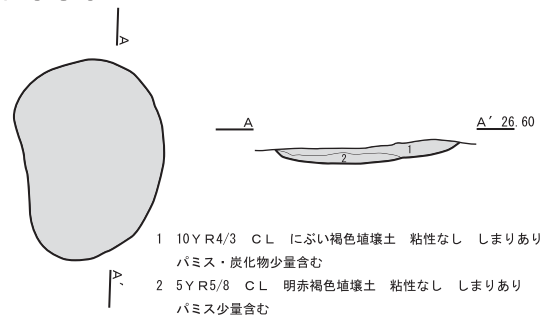
図 296 F375 ~ F383 平面図・断面図

F 3 8 4



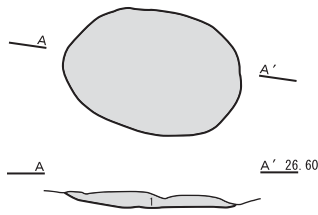
1 7.5YR5/8 CL 明褐色埴壤土 粘性あり しまりあり
上面に骨片少量含む

F 3 8 5



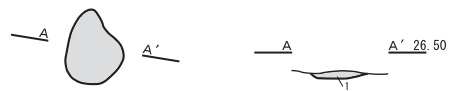
1 10YR4/3 CL にぶい褐色埴壤土 粘性なし しまりあり
バミス・炭化物少量含む
2 5YR5/8 CL 明赤褐色埴壤土 粘性なし しまりあり
バミス少量含む

F 3 8 6



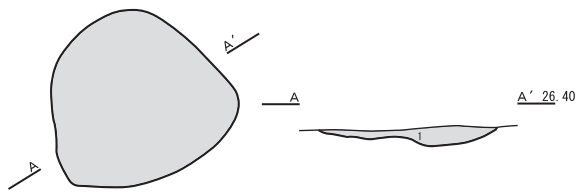
1 7.5YR5/6 CL 明褐色埴壤土 粘性なし しまりあり
バミス少量含む

F 3 8 7



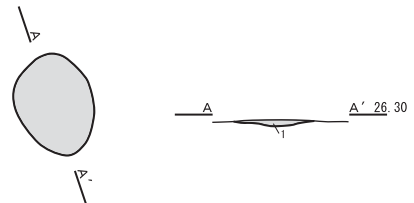
1 5YR5/8 CL 明赤褐色埴壤土 粘性なし しまりあり

F 3 8 8



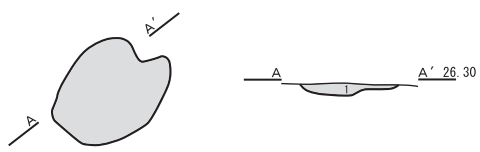
1 5YR4/8 CL 赤褐色埴壤土 粘性あり しまりあり

F 3 8 9



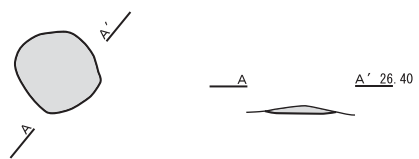
1 5YR5/8 CL 明赤褐色埴壤土 粘性なし しまりあり

F 3 9 0



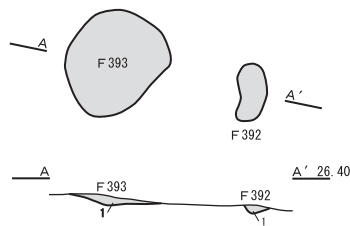
1 5YR5/8 CL 明赤褐色埴壤土 粘性なし しまりあり

F 3 9 1



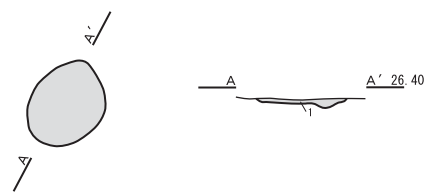
1 5YR5/8 CL 明赤褐色埴壤土 粘性なし しまりあり

F 3 9 2・F 3 9 3



F 392 1 5YR5/8 CL 明赤褐色埴壤土 粘性なし しまりあり
F 393 1 5YR5/8 CL 明赤褐色埴壤土 粘性なし しまりあり

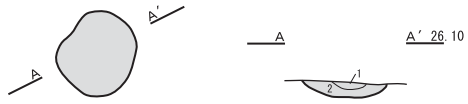
F 3 9 4



1 7.5YR6/8 CL 橙褐色埴壤土 粘性なし しまりあり

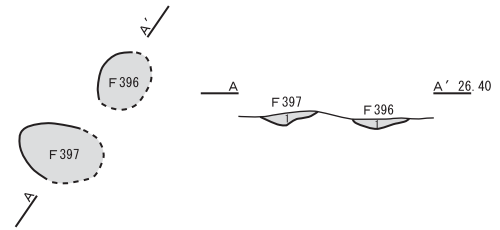
図 297 F384 ~ F394 平面図・断面図

F 3 9 5



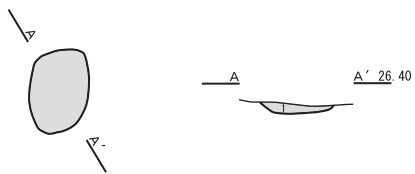
1 7.5YR3/2 CL 黒褐色埴壤土 粘性あり しまりあり
2 7.5YR4/6 CL 褐色埴壤土 粘性あり しまりあり

F 3 9 6 ・ F 3 9 7



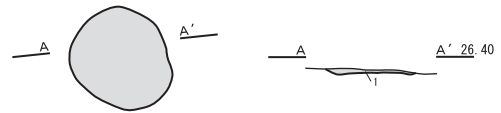
F396 1 7.5YR5/8 CL 明褐色埴壤土 粘性なし しまりあり
F397 1 7.5YR5/6 CL 明褐色埴壤土 粘性なし しまりあり

F 3 9 8



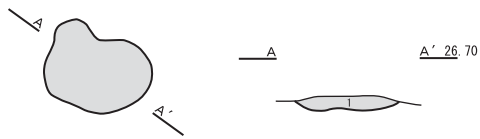
1 7.5YR5/8 CL 明褐色埴壤土 粘性なし しまりあり

F 3 9 9



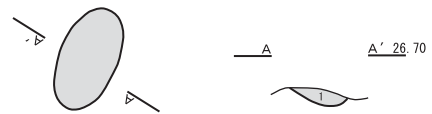
1 7.5YR5/8 CL 明褐色埴壤土 粘性なし しまりあり

F 4 0 0



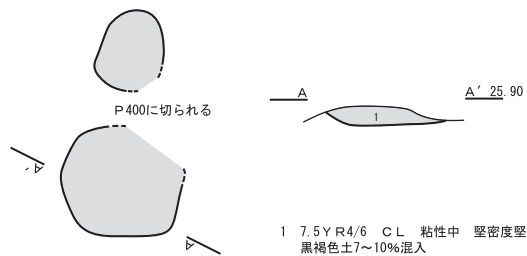
1 7.5YR4/6 CL 褐色埴壤土 粘性あり しまりあり

F 4 0 1



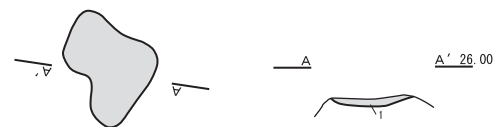
1 7.5YR4/4 CL 粘性あり しまりあり

F 4 0 2




1 7.5YR4/6 CL 粘性中 堅密度堅
黒褐色土7~10%混入

F 4 0 3



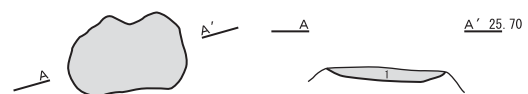
1 7.5YR3/4 CL 暗褐色埴壤土 粘性あり しまりあり

F 4 0 4



1 7.5YR4/4 CL 褐色埴壤土 粘性あり しまりあり

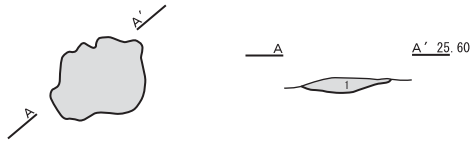
F 4 0 5



1 7.5YR3/2 CL 黒褐色埴壤土 粘性あり しまりあり

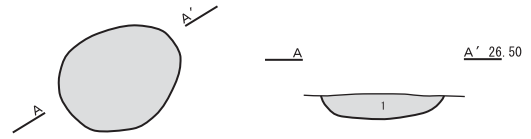
図 298 F395 ~ F405 平面図・断面図

F 4 0 6



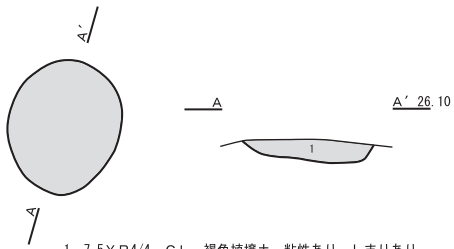
1 7.5YR4/4 CL 褐色埴壤土 粘性あり しまりあり

F 4 0 7



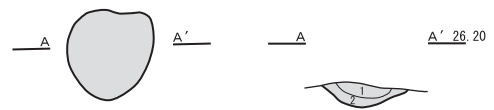
1 7.5YR4/6 CL 褐色埴壤土 粘性あり しまりあり

F 4 0 8



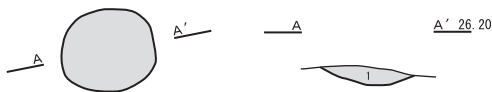
1 7.5YR4/4 CL 褐色埴壤土 粘性あり しまりあり

F 4 0 9



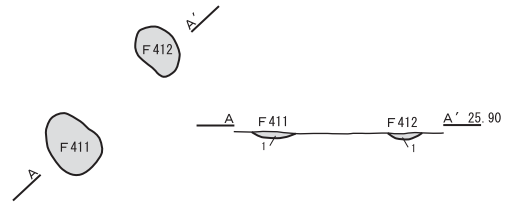
1 7.5YR3/4 CL 暗褐色埴壤土 粘性あり しまりあり
2 7.5YR3/2 CL 黒褐色埴壤土 粘性あり しまりあり

F 4 1 0



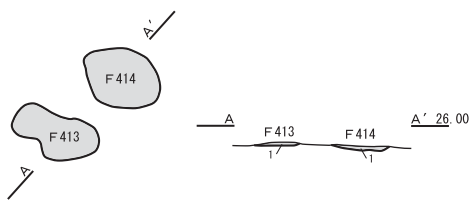
1 7.5YR4/6 CL 褐色埴壤土 粘性あり しまりあり

F 4 1 1 ・ F 4 1 2



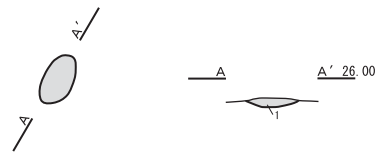
F411 1 7.5YR3/4 CL 暗褐色埴壤土 粘性なし しまりあり
F412 1 7.5YR4/6 CL 褐色埴壤土 粘性なし しまりあり

F 4 1 3 ・ F 4 1 4



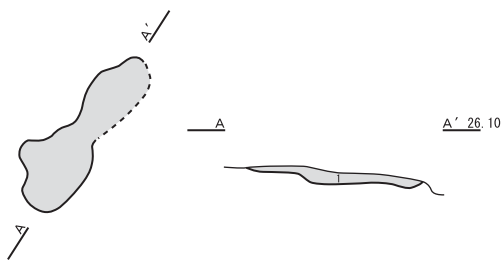
F413 1 7.5YR4/6 CL 褐色埴壤土 粘性なし しまりあり
F414 1 7.5YR4/4 CL 褐色埴壤土 粘性なし しまりあり

F 4 1 5



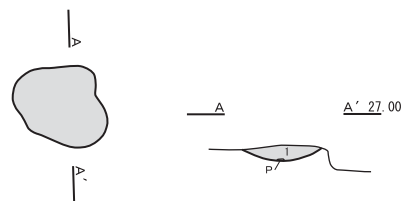
1 7.5YR5/8 CL 明褐色埴壤土 粘性なし しまりあり

F 4 1 6



1 7.5YR4/4 CL 粘性あり しまりあり

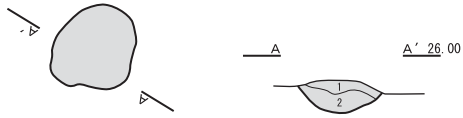
F 4 1 7



1 7.5YR4/4 CL 褐色埴壤土 粘性あり しまりあり

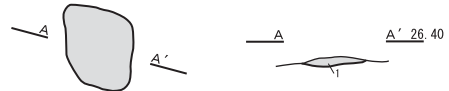
図 299 F406 ~ F417 平面図・断面図

F 4 1 8



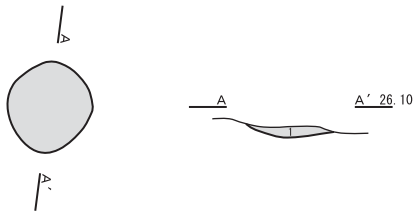
1 7.5Y R4/6 CL 褐色埴壤土 粘性なし しまりあり
2 7.5Y R3/3 CL 暗褐色埴壤土 粘性あり しまりあり
パミス含む

F 4 1 9



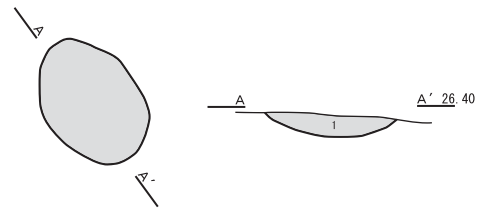
1 7.5Y R6/8 CL 橙色埴壤土 粘性なし しまりなし
焼土?

F 4 2 0



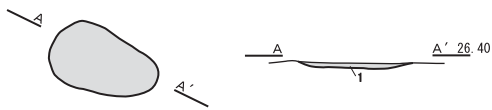
1 7.5Y R4/4 褐色埴壤土 粘性なし しまりあり
パミス少量含む

F 4 2 1



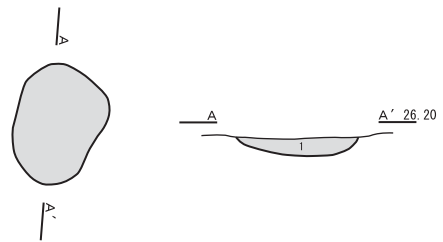
1 7.5Y R4/6 褐色埴壤土 粘性なし しまりあり
パミス少量含む

F 4 2 2



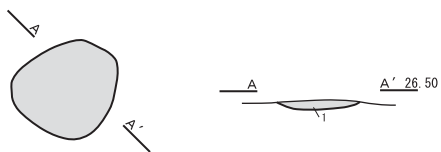
1 7.5Y R3/4 暗褐色埴壤土 粘性なし しまりあり
パミス少量含む

F 4 2 3



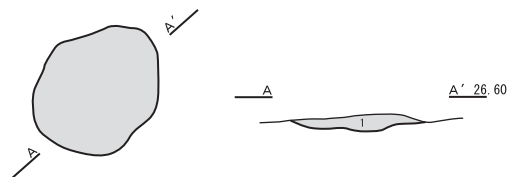
1 5Y R5/8 明赤褐色埴壤土 粘性なし しまりあり
パミス少量含む

F 4 2 4



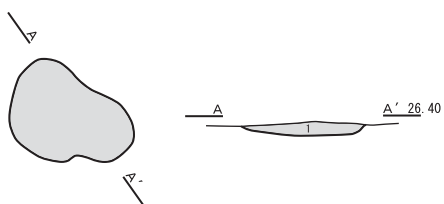
1 7.5Y R6/8 橙色埴壤土 粘性なし しまりあり
パミス少量含む

F 4 2 5



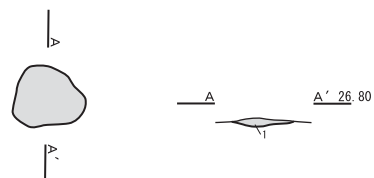
1 7.5Y R4/6 褐色埴壤土 粘性なし しまりあり
パミス少量含む

F 4 2 6



1 7.5Y R4/6 褐色埴壤土 粘性なし しまりあり
パミス少量含む

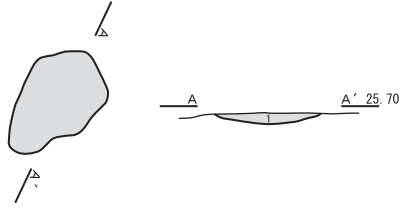
F 4 2 7



1 5Y R7/8 橙色埴壤土 粘性なし しまりややあり
骨片・パミス多量に含む

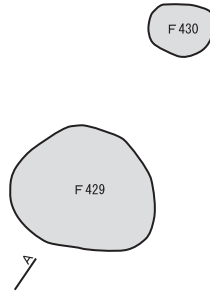
図 300 F418 ~ F427 平面図・断面図

F 4 2 8



1 7.5Y R3/4 暗褐色埴壤土 粘性あり しまりなし
パミス少量含む

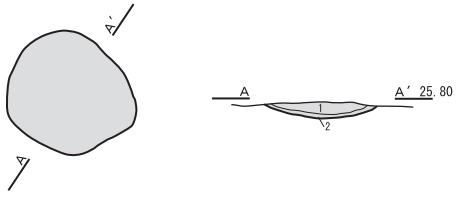
F 4 2 9 ・ F 4 3 0



F 4 2 9 1 7.5Y R4/6 褐色埴壤土 粘性なし しまりあり
パミス少量含む

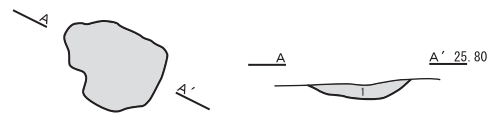
F 4 3 0 1 7.5Y R3/3 暗褐色埴壤土 粘性なし しまりあり
パミス少量含む

F 4 3 1



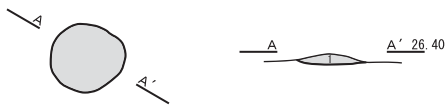
1 10Y R1.7/1 黒色埴壤土 粘性あり しまりなし
II層
2 7.5Y R4/6 褐色埴壤土 粘性あり しまりなし
骨片多量に含む

F 4 3 2



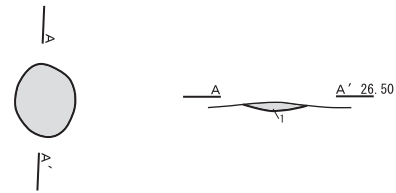
1 7.5Y R4/6 褐色埴壤土 粘性なし しまりあり
パミス少量含む

F 4 3 3



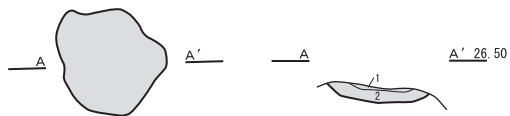
1 7.5Y R4/6 褐色埴壤土 粘性なし しまりあり
パミス少量含む

F 4 3 4



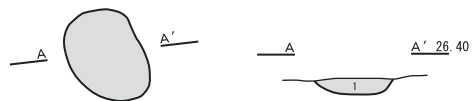
1 7.5Y R4/6 褐色埴壤土 粘性なし しまりあり

F 4 3 5



1 5Y R6/8 橙色埴壤土 粘性なし しまりなし
骨片含む
2 5Y R6/8 橙色埴壤土 粘性なし しまりなし

F 4 3 6



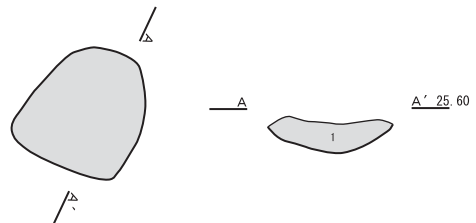
1 7.5Y R4/6 褐色埴壤土 粘性なし しまりあり
パミス少量含む

F 4 3 7



1 7.5Y R6/8 橙色埴壤土 粘性なし しまりあり
パミス少量含む

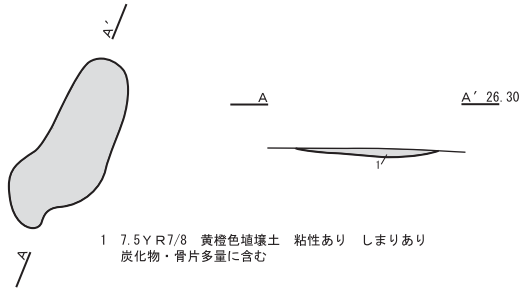
F 4 3 8



1 7.5Y R4/6 褐色埴壤土 粘性あり しまりなし
パミス多量に含む

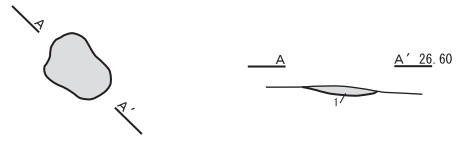
図 301 F428 ~ F438 平面図・断面図

F 4 3 9



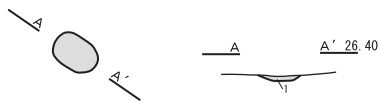
1 7.5Y R7/8 黄橙色埴壤土 粘性あり しまりあり
炭化物・骨片多量に含む

F 4 4 0



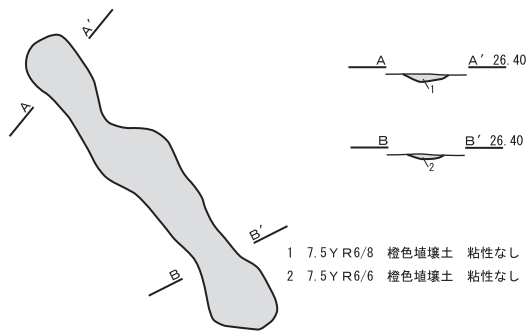
1 7.5Y R3/4 暗褐色埴壤土 粘性あり しまりなし

F 4 4 1



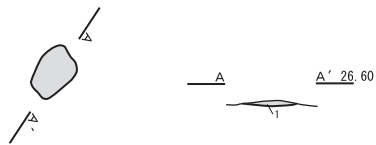
1 7.5Y R2/1 黒色埴壤土 粘性なし しまりなし
炭化物微量に含む

F 4 4 2




1 7.5Y R6/8 橙色埴壤土 粘性なし しまりなし
2 7.5Y R6/6 橙色埴壤土 粘性なし しまりなし

F 4 4 3



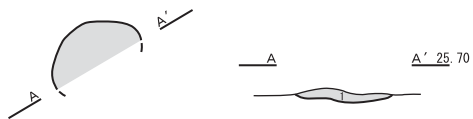
1 7.5Y R3/4 暗褐色埴壤土 粘性あり しまりなし

F 4 4 4



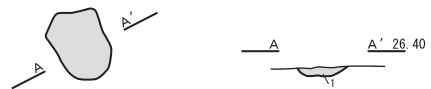
1 7.5Y R3/4 暗褐色埴壤土 粘性あり しまりなし

F 4 4 5



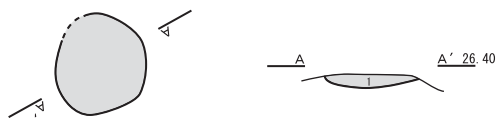
1 7.5Y R3/4 暗褐色埴壤土 粘性あり しまりなし

F 4 4 6



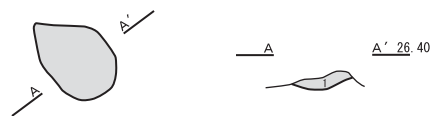
1 7.5Y R3/4 暗褐色埴壤土 粘性なし しまりなし
炭化物・骨片含む

F 4 4 7



1 7.5Y R3/4 暗褐色埴壤土 粘性なし しまりなし
炭化物・骨片含む

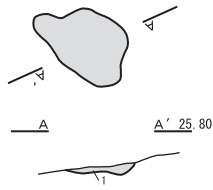
F 4 4 8



1 7.5Y R3/4 暗褐色埴壤土 粘性なし しまりなし
炭化物・パミス少量含む

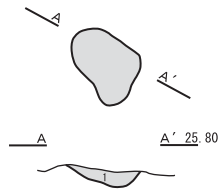
図 302 F439 ~ F448 平面図・断面図

F 4 4 9



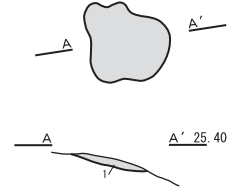
1 7.5Y R3/4 暗褐色埴壤土 粘性あり しまりあり

F 4 5 0



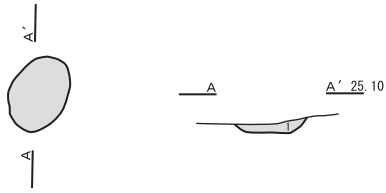
1 7.5Y R4/6 褐色埴壤土 粘性あり しまりあり

F 4 5 1



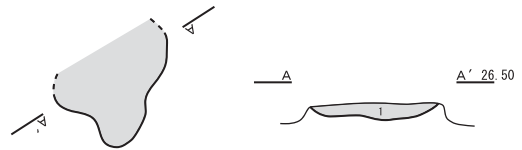
1 7.5Y R4/6 褐色埴壤土 粘性あり しまりあり

F 4 5 2



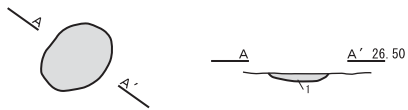
1 7.5Y R3/4 暗褐色埴壤土 粘性あり しまりあり

F 4 5 3



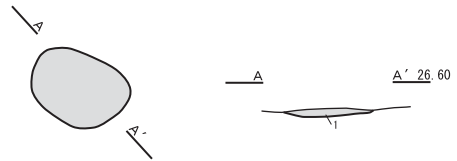
1 7.5Y R3/4 C.L. 粘性中 堅密度軟
ローム粒 (Ø1mm) 1%含む

F 4 5 4



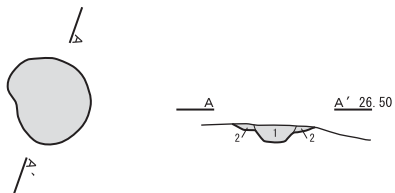
1 7.5Y R3/4 暗褐色埴壤土 粘性あり しまりあり
パミス含む

F 4 5 5



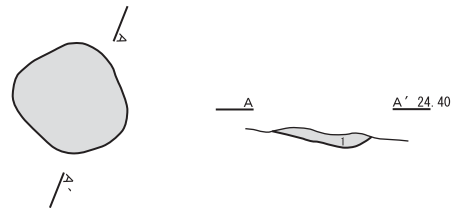
1 7.5Y R4/4 褐色埴壤土 粘性あり しまりあり
パミス含む

F 4 5 6



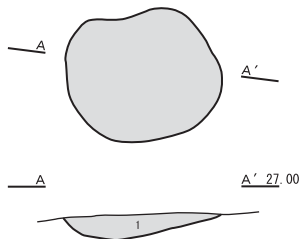
1 10Y R2/2 黒褐色埴壤土 粘性あり しまりあり
II層
2 7.5Y R4/6 褐色埴壤土 粘性あり しまりあり
骨片含む

F 4 5 7



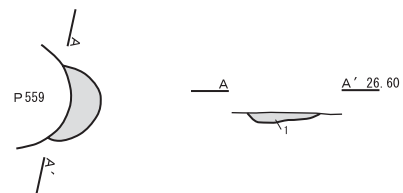
1 7.5Y R5/4 にぶい褐色埴壤土 粘性あり しまりあり
骨片含む

F 4 5 8



1 7.5Y R4/6 褐色埴壤土 粘性あり しまりあり

F 4 5 9



1 5Y R3/6 暗赤褐色埴壤土 粘性あり しまりなし

図 303 F449 ~ F459 平面図・断面図

集石 1

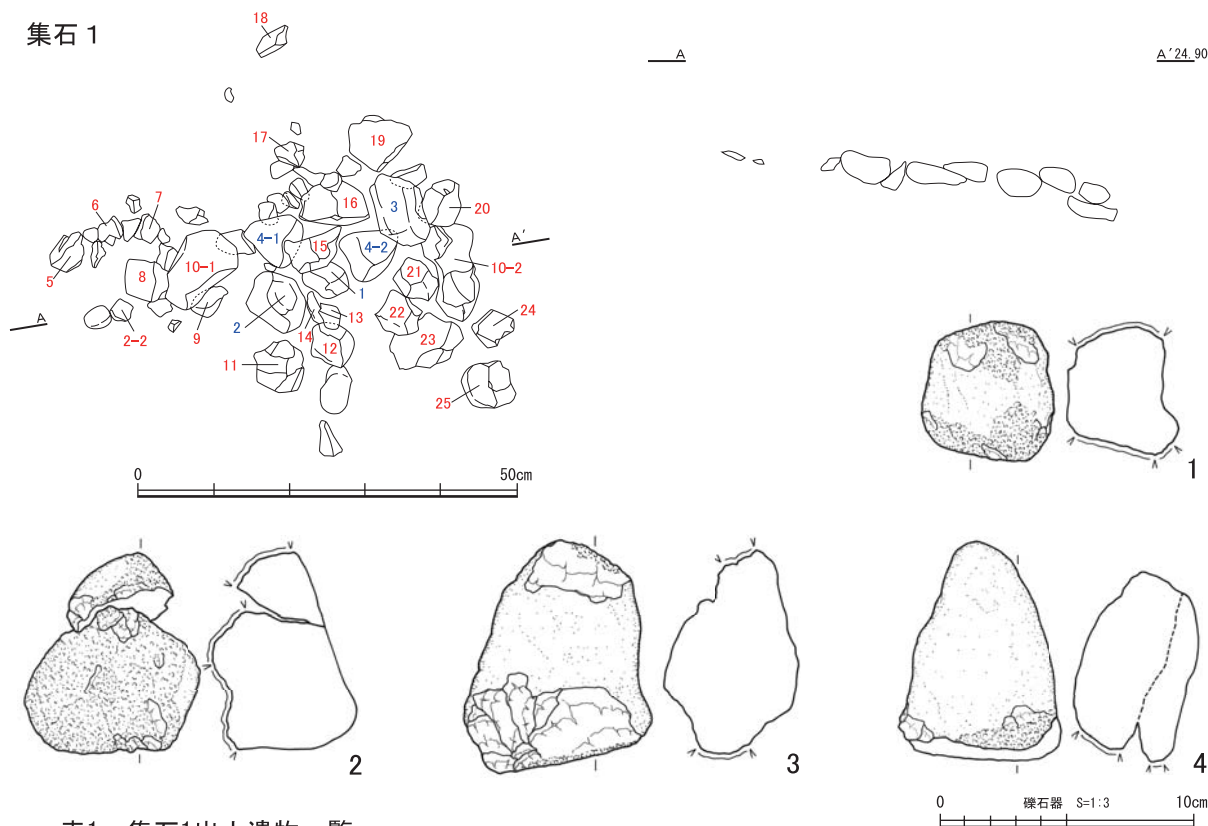


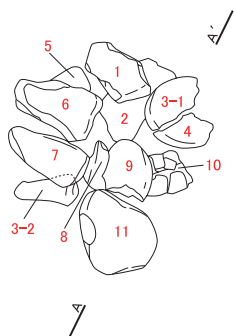
表1 集石1出土遺物一覧

No.	分類	石材	長径 (cm)	短径 (cm)	厚さ (cm)	重さ (g)	レベル (m)	備考
1	たたき石	縞頁岩	5.4	5.2	3.8	173.8	24.785	
2-1	たたき石	不明	7.0	6.1	4.8	282.2	24.792	
2-2	たたき石片	礫岩	2.8	2.7	0.8	5.0	24.763	
3	たたき石	泥岩	9.1	7.1	4.3	322.2	24.782	
4-1	たたき石	泥岩	7.3	5.9	1.9	85.8	24.777	接合
4-2			8.1	6.5	2.7	210.8	24.787	
5	フレイク	泥岩	4.5	3.0	0.6	7.1	24.780	
6	フレイク	泥岩	3.6	1.9	0.5	4.0	24.778	
7	フレイク	メノウ	3.1	2.5	0.5	3.4	24.776	
8	たたき石	泥岩	5.6	4.3	3.3	69.0	24.789	No. 9と同一個体
9	たたき石片	泥岩	5.1	3.5	1.6	24.4	24.769	
10-1	たたき石	泥岩	12.2	7.0	4.2	575.7	24.792	接合
10-2							24.764	
11	たたき石片	泥岩	6.9	5.5	2.3	139.6	24.792	No. 24と同一個体
12	たたき石	泥岩	5.4	5.1	2.6	129.0	24.704	No. 4と同一個体
13	フレイク	泥岩	3.7	2.0	0.8	4.5	24.712	
14	たたき石片	泥岩	4.3	1.7	1.3	7.1	24.703	
15	たたき石片	泥岩	5.8	3.7	1.4	75.0	24.794	
16	たたき石片	礫岩	8.1	6.4	2.3	189.3	24.768	
17	フレイク	泥岩	3.5	3.3	0.9	9.5	24.760	
18	つまみ付ナイフ	頁岩	7.6	2.5	1.6	26.5	24.703	
19	たたき石片	礫岩	8.4	6.5	2.2	183.8	24.764	
20	たたき石片	泥岩	6.4	5.8	2.8	162.1	24.573	
21	フレイク	頁岩	5.4	5.1	1.5	46.8	24.760	
22	たたき石片	泥岩	5.5	5.2	4.1	129.6	24.790	No. 8と同一個体
23	たたき石片	泥岩	9.4	6.2	2.1	222.3	24.785	
24	たたき石片	泥岩	4.0	3.9	2.2	32.9	24.753	
25	たたき石片	泥岩	5.6	5.2	1.5	102.3	24.791	

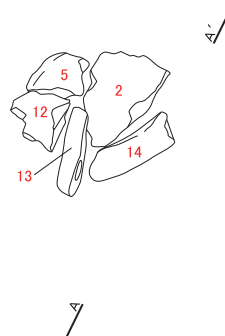
図 304 集石 1 平面図・断面図・出土遺物実測図

集石 2

1回目



2回目



—A

A'24.80



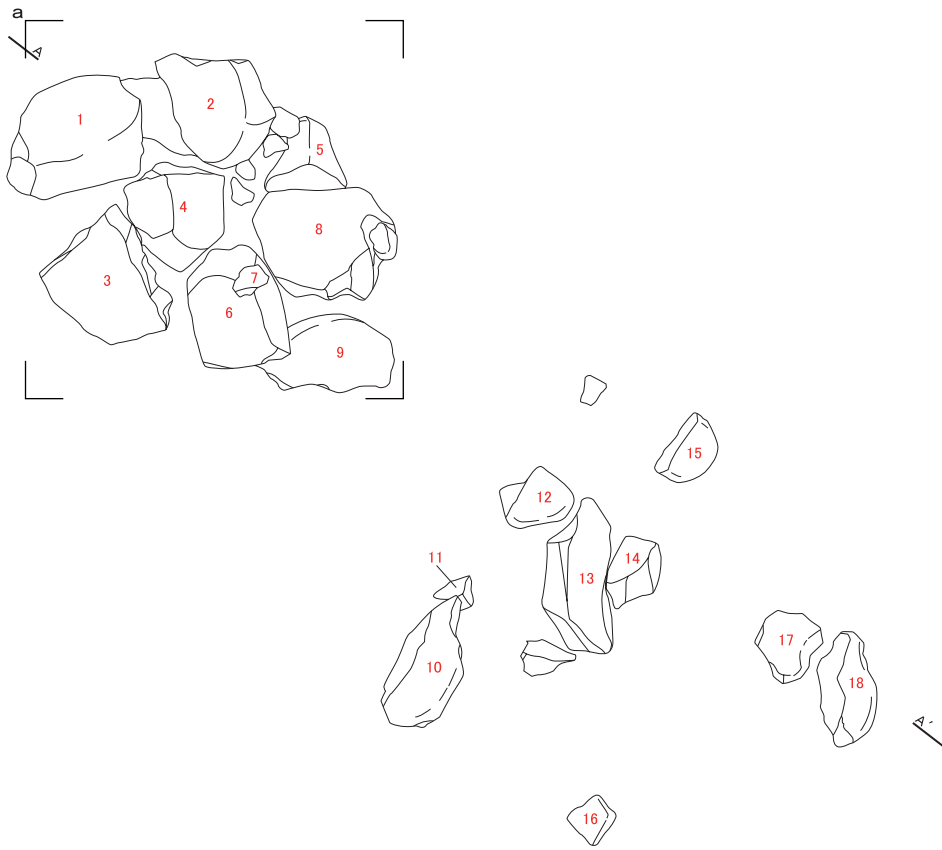
表2 集石2出土遺物一覧

No.	名称	石材	長径 (cm)	短径 (cm)	厚さ (cm)	重さ (g)	レベル (m)	備考
1	礫	安山岩	8.2	5.5	2.8	181.7	24.757	
2	石皿	安山岩	11.5	7.7	5.6	593.4	24.706	No. 6と同一個体
3-1	礫	安山岩	9.6	8.0	1.3	246.4	24.723	接合
3-2							24.720	
4	礫	安山岩	7.5	4.8	2.1	128.7	24.711	
5	礫	安山岩	7.0	5.3	2.4	132.3	24.701	
6	石皿	安山岩	9.0	8.0	4.3	355.8	24.780	No. 2と同一個体
7	礫	安山岩	14.3	9.0	5.0	950.6	24.752	
8	礫	安山岩	7.5	5.0	1.3	112.9	24.724	
9	礫	安山岩	8.0	5.2	2.5	153.4	24.739	
10	礫	安山岩	6.8	7.4	3.2	267.4	24.715	
11	礫	安山岩	10.5	8.7	2.1	384.7	24.732	
12	礫	安山岩	7.2	6.6	2.3	139.6	24.706	
13	すり石	安山岩	10.1	6.1	10.5	259.5	24.700	
14	たたき石	安山岩	11.2	4.5	3.0	296.2	24.689	

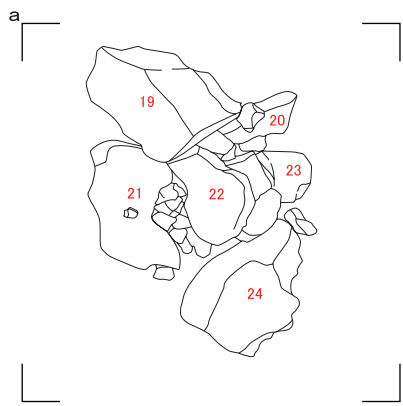
図 305 集石 2 平面図・断面図

集石 3

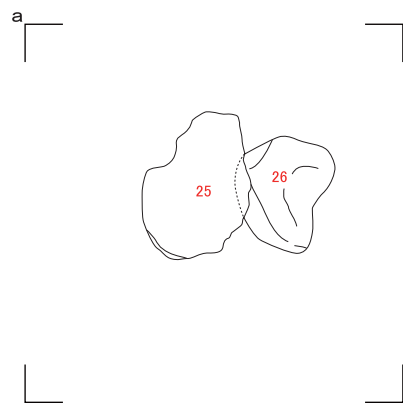
1回目



2回目



3回目



A

A'24.80




图 306 集石 3 平面图・断面图

表3 集石3出土遺物一覧

No.	名称	石材	長径 (cm)	短径 (cm)	厚さ (cm)	重さ (g)	レベル (m)	備考
1	石皿	安山岩	16.0	15.1	9.6	2970.0	24.714	No. 9と同一個体
2	石皿	安山岩	15.5	15.8	7.5	2780.0	24.645	
3	石皿	安山岩	22.2	15.0	11.3	5870.0	24.696	No. 8・19・21と同一個体
4	礫	安山岩	14.2	11.5	9.1	1700.0	24.695	
5	石皿	安山岩	13.9	12.5	10.5	2870.0	24.561	
6	石皿	安山岩	14.8	12.5	10.0	2580.0	24.653	No. 5・6・7同一個体
7	石皿	安山岩	6.5	3.6	0.4	32.8	24.665	
8	石皿	安山岩	18.2	15.7	11.0	5080.0	24.601	No. 3・19・21と同一個体
9	石皿	安山岩	20.0	12.0	10.6	2080.0	24.603	No. 1と同一個体
10	礫	安山岩	17.5	18.2	5.0	1055.7	24.567	
11	北海道式石冠	安山岩	4.5	3.6	3.0	75.2	24.540	No. 16と同一個体
12	礫	安山岩	9.0	8.8	2.5	322.3	24.524	
13	礫	安山岩	20.8	10.4	6.4	1526.1	24.534	
14	礫	安山岩	7.5	8.0	3.1	352.3	24.538	
15	礫	安山岩	9.3	6.5	3.4	355.1	24.528	
16	北海道式石冠	安山岩	4.5	4.9	3.0	148.6	24.546	No. 11と同一個体
17	礫	安山岩	7.3	7.1	4.3	333.5	24.505	
18	礫	安山岩	15.8	8.3	2.4	474.7	24.481	
19	石皿	安山岩	23.0	15.3	12.7	3680.0	24.611	No. 3・8・21と同一個体
20	礫	安山岩	11.2	8.0	3.0	542.2	24.522	
21	石皿	安山岩	15.3	13.6	8.2	2280.0	24.573	No. 3・8・19と同一個体
22	礫	安山岩	11.0	7.5	5.6	580.6	24.524	
23	礫	安山岩	9.2	5.7	4.0	319.7	24.442	
24	礫	安山岩	20.7	16.8	10.5	3100.0	24.567	
25	礫	安山岩	19.9	13.7	6.2	2400.0	24.498	
26	石皿	安山岩	16.9	11.7	11.2	2400.0	24.484	

集石4

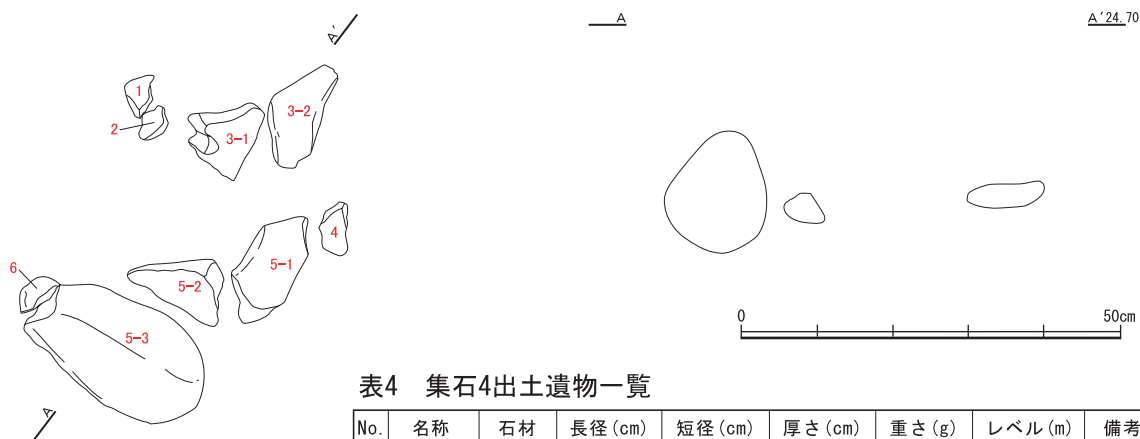


表4 集石4出土遺物一覧

No.	名称	石材	長径 (cm)	短径 (cm)	厚さ (cm)	重さ (g)	レベル (m)	備考
1	石皿	安山岩	4.4	3.3	1.9	28.8	24.454	
2	石皿	安山岩	4.2	2.5	1.4	19.5	24.457	
3-1	石皿	安山岩	14.8	9.1	3.6	470.2	24.481	接合
3-2							24.487	
4	石皿	安山岩	6.5	2.9	2.9	70.4	24.489	
5-1	石皿	安山岩	26.6	18.5	14.5	7250.0	24.499	接合
5-2							24.468	
5-3							24.518	
6	石皿	安山岩	5.6	3.5	2.3	45.4	24.513	

図 307 集石4平面図・断面図

集石 5

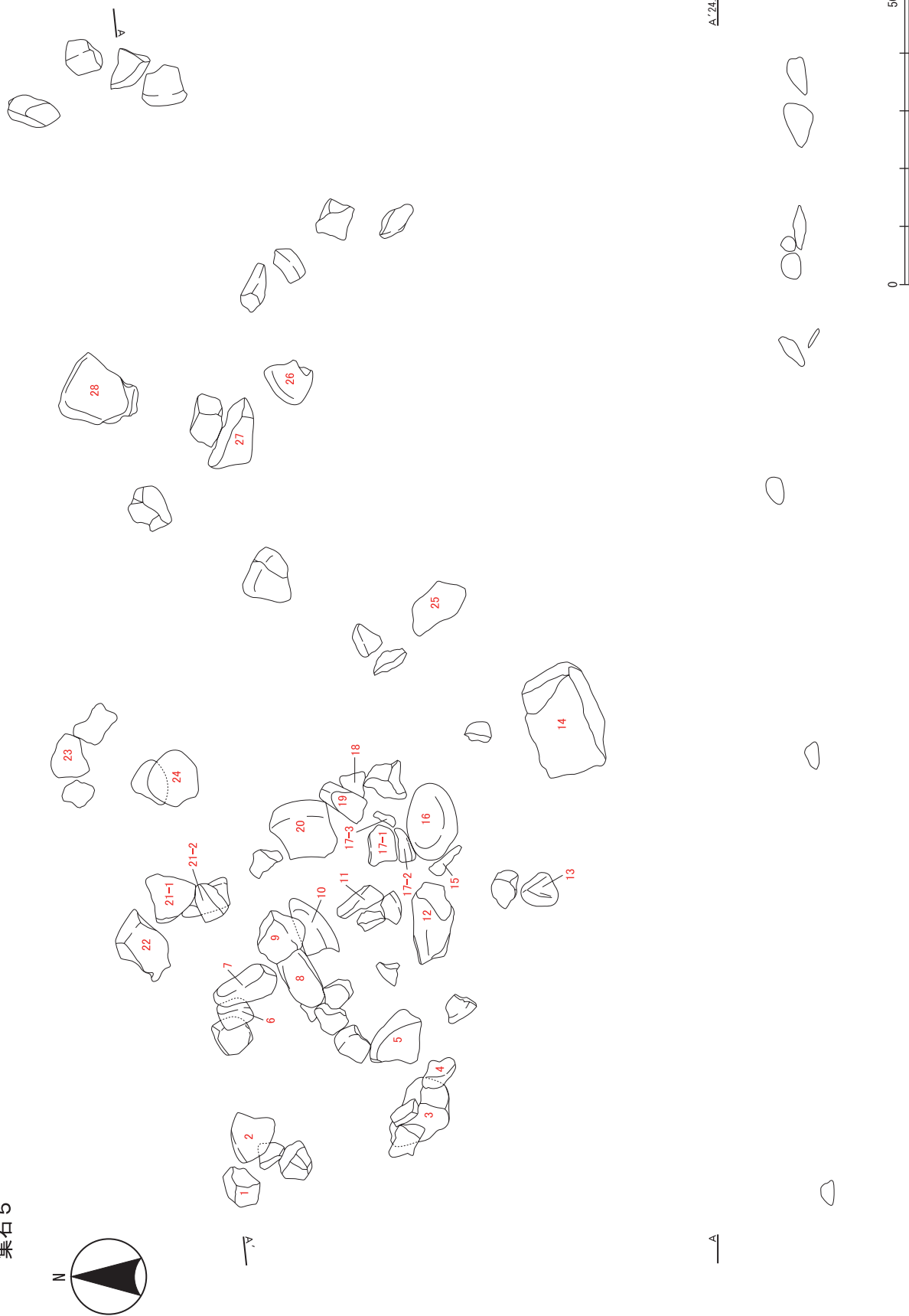


图 308 集石 5 平面图·断面图

表5 集石5出土遺物一覧

No.	名称	石材	長径 (cm)	短径 (cm)	厚さ (cm)	重さ (g)	レベル (m)	備考
1	北海道式石冠	安山岩	5.2	4.9	3.5	102.9	24.569	
2	礫	安山岩	6.3	5.8	4.4	222.1	24.567	
3	礫	安山岩	12.2	9.5	3.7	571.9	24.450	
4	礫	安山岩	5.3	4.9	3.9	67.9	24.542	
5	石皿・小片	安山岩	9.7	7.5	3.6	304.0	24.557	
6	礫	安山岩	5.8	4.1	2.4	47.6	24.569	
7	礫	安山岩	9.4	5.1	3.2	265.5	24.575	
8	礫	安山岩	10.9	5.0	3.3	312.3	24.589	
9	礫	安山岩	7.4	5.7	4.9	213.1	24.614	
10	礫	安山岩	10.0	6.8	2.4	228.6	24.567	
11	北海道式石冠	安山岩	7.2	3.3	1.6	74.3	24.507	
12	石皿・小片	安山岩	12.1	7.9	3.0	385.7	24.612	
13	礫	安山岩	6.0	5.2	3.1	187.9	24.587	
14	礫	安山岩	19.2	9.2	8.6	2440.0	24.544	
15	礫	安山岩	5.8	4.6	2.7	46.6	24.570	
16	礫	安山岩	11.2	6.8	4.1	563.9	24.597	
17-1	礫	安山岩	8.0	6.7	4.0	243.2	24.602	接合
17-2							24.602	
17-3							24.600	
18	礫	安山岩	6.7	6.0	3.7	123.2	24.552	
19	礫	安山岩	7.8	6.6	2.1	236.0	24.607	
20	北海道式石冠	安山岩	12.4	8.6	4.0	721.9	24.501	
21-1	北海道式石冠	砂岩	6.6	6.4	4.8	288.2	24.572	接合
21-2							24.577	
22	礫	安山岩	8.4	5.5	1.7	202.5	24.601	
23	礫	安山岩	6.3	5.0	3.8	205.5	24.622	
24	礫	安山岩	7.7	7.5	3.0	202.6	24.615	
25	礫	安山岩	9.6	5.8	3.9	289.3	24.640	
26	礫	安山岩	5.6	5.5	3.8	181.3	24.547	
27	礫	安山岩	12.1	4.0	3.5	270.6	24.547	
28	石皿	安山岩	13.5	11.4	6.5	1285.6	24.483	

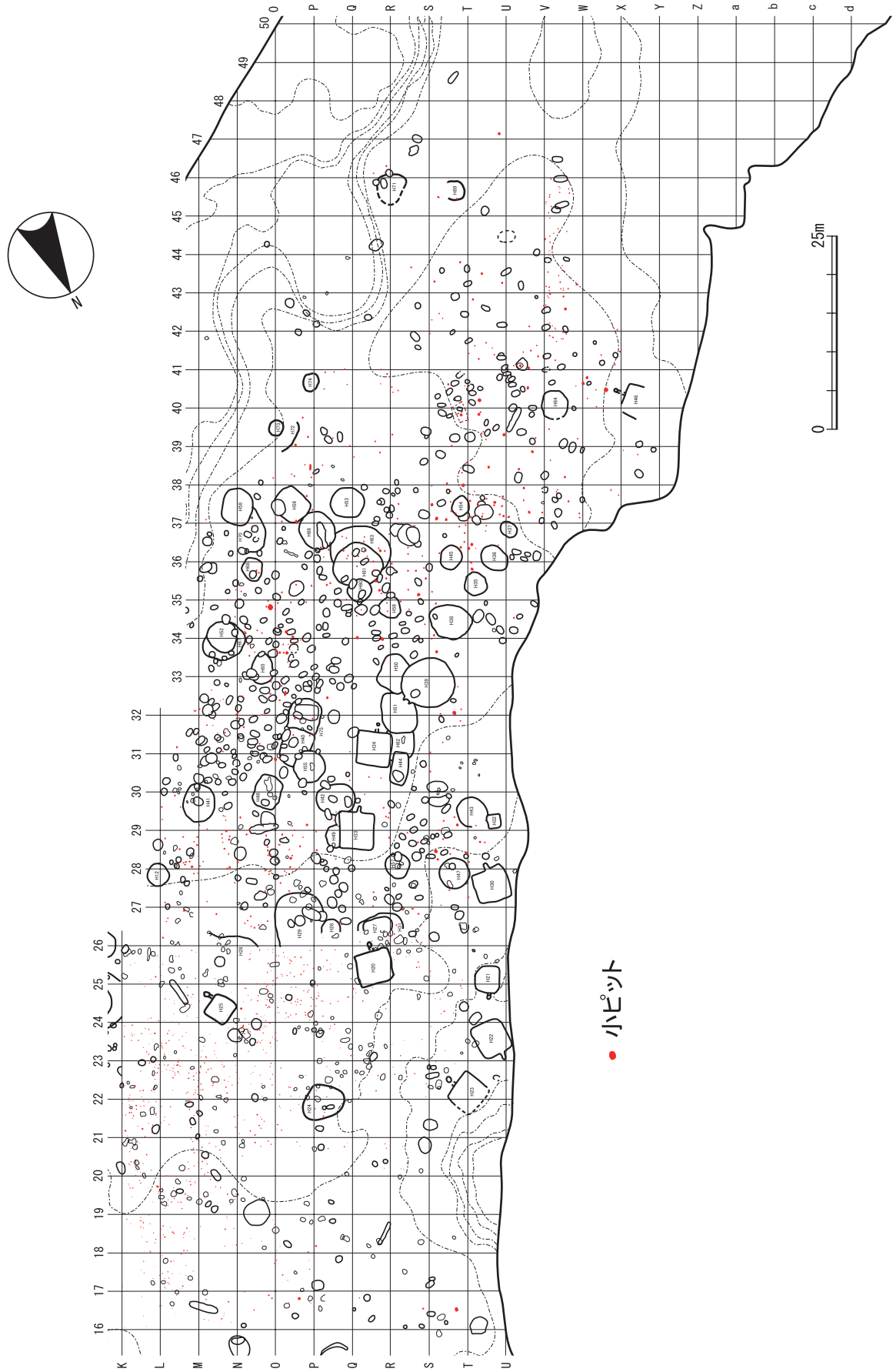


図 309 小ピット位置図

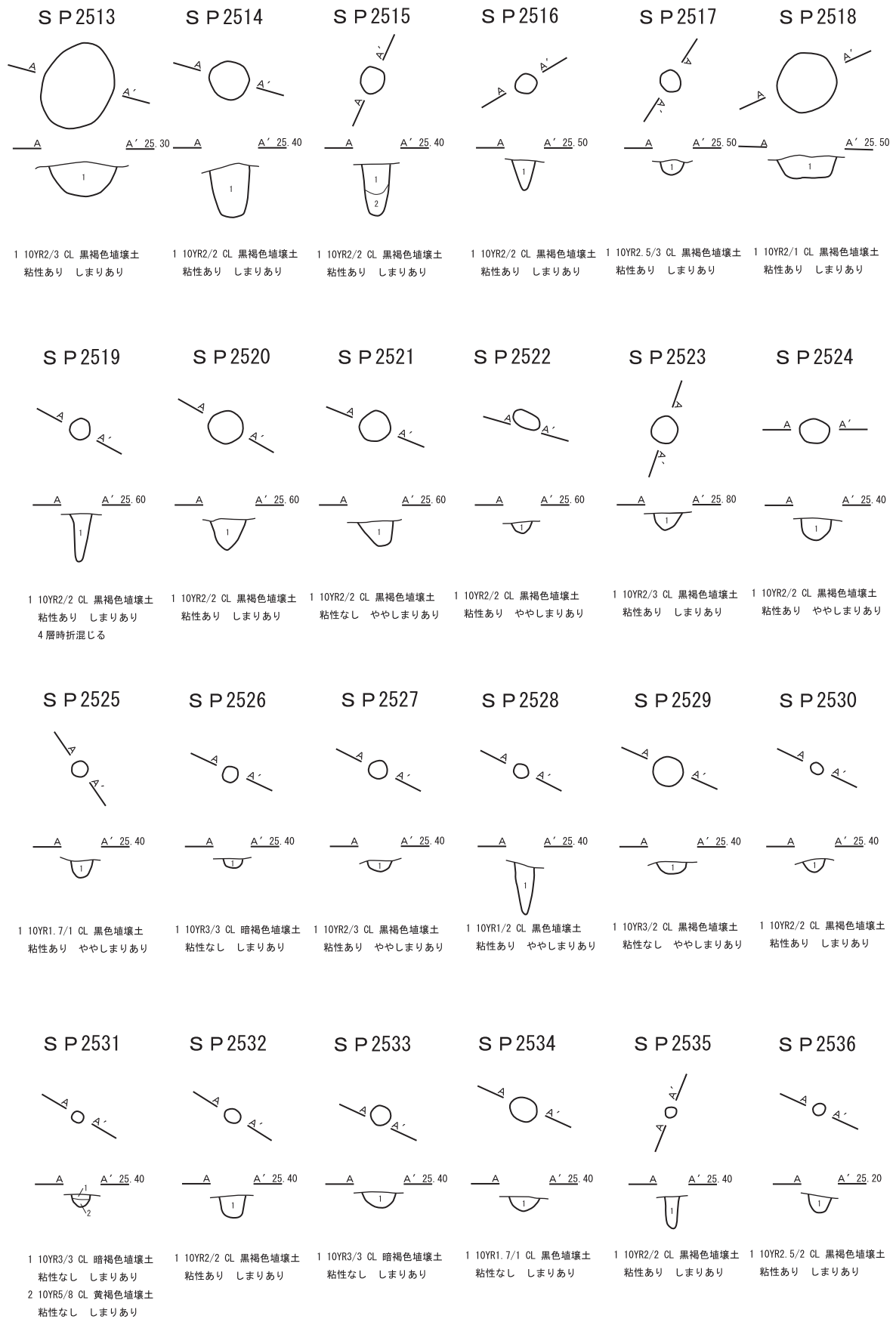


図 310 SP2513 ~ SP2536 平面図・断面図

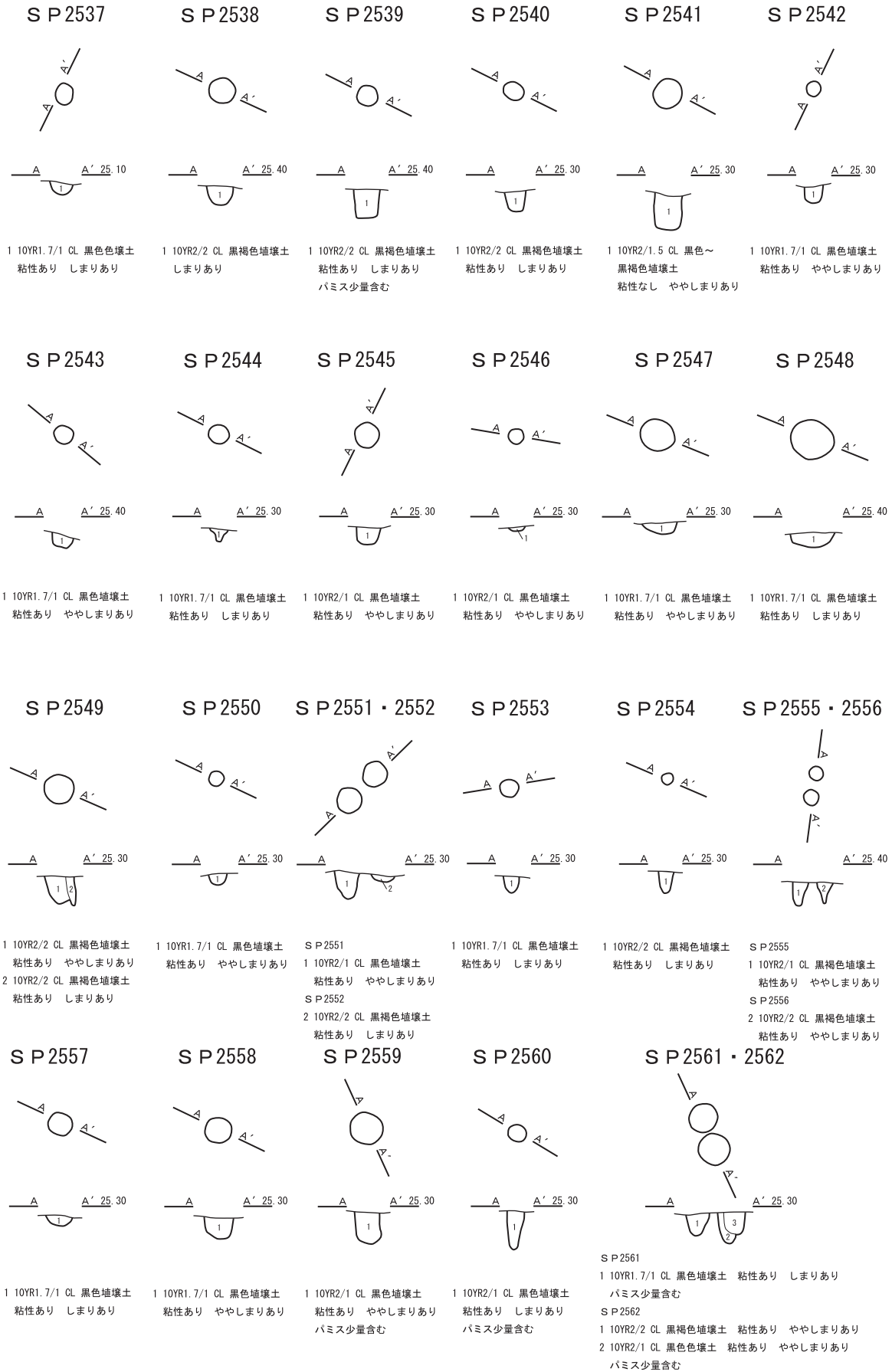


図 311 SP2537～SP2562 平面図・断面図

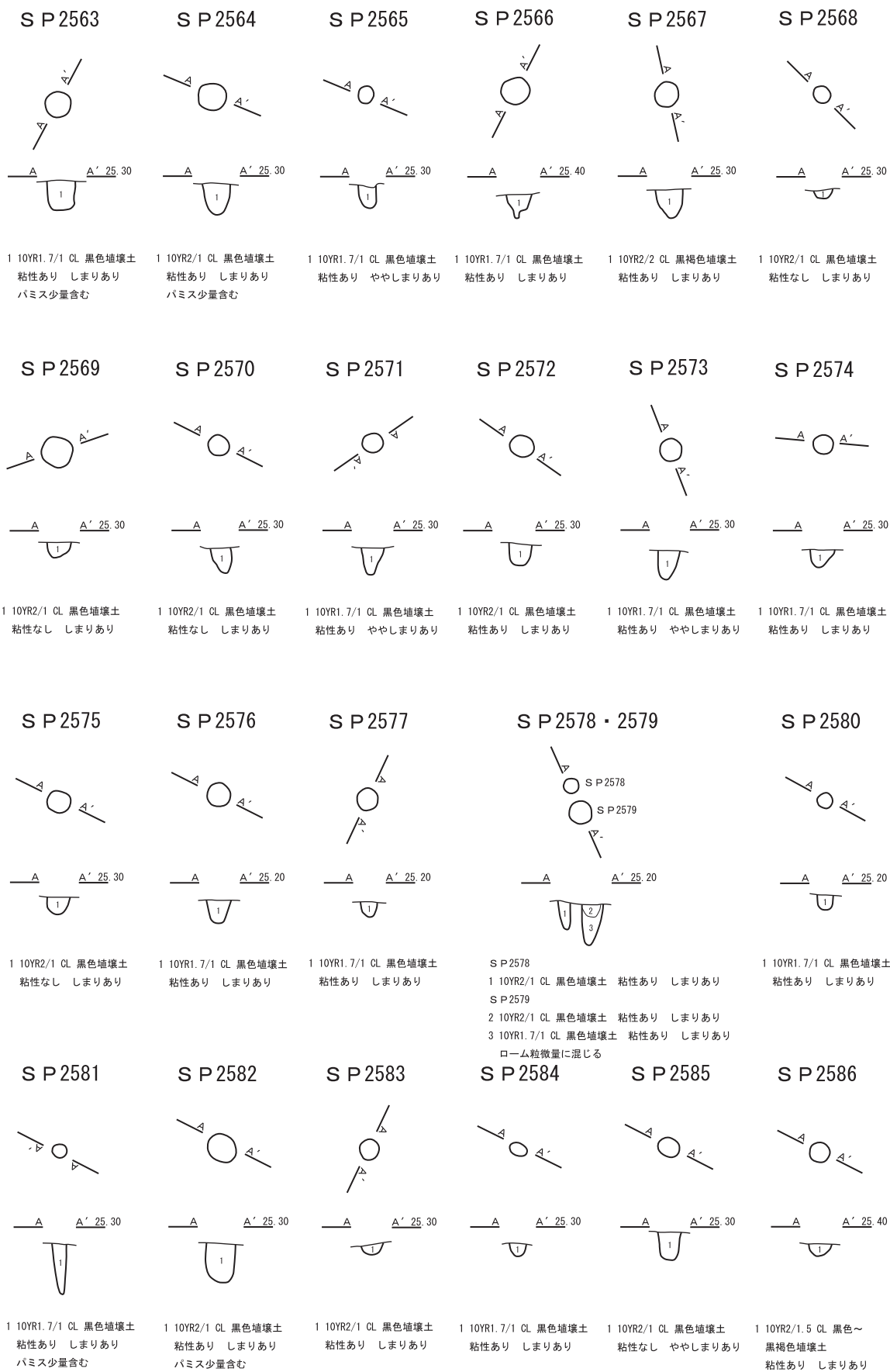


図 312 SP2563～SP2586 平面図・断面図

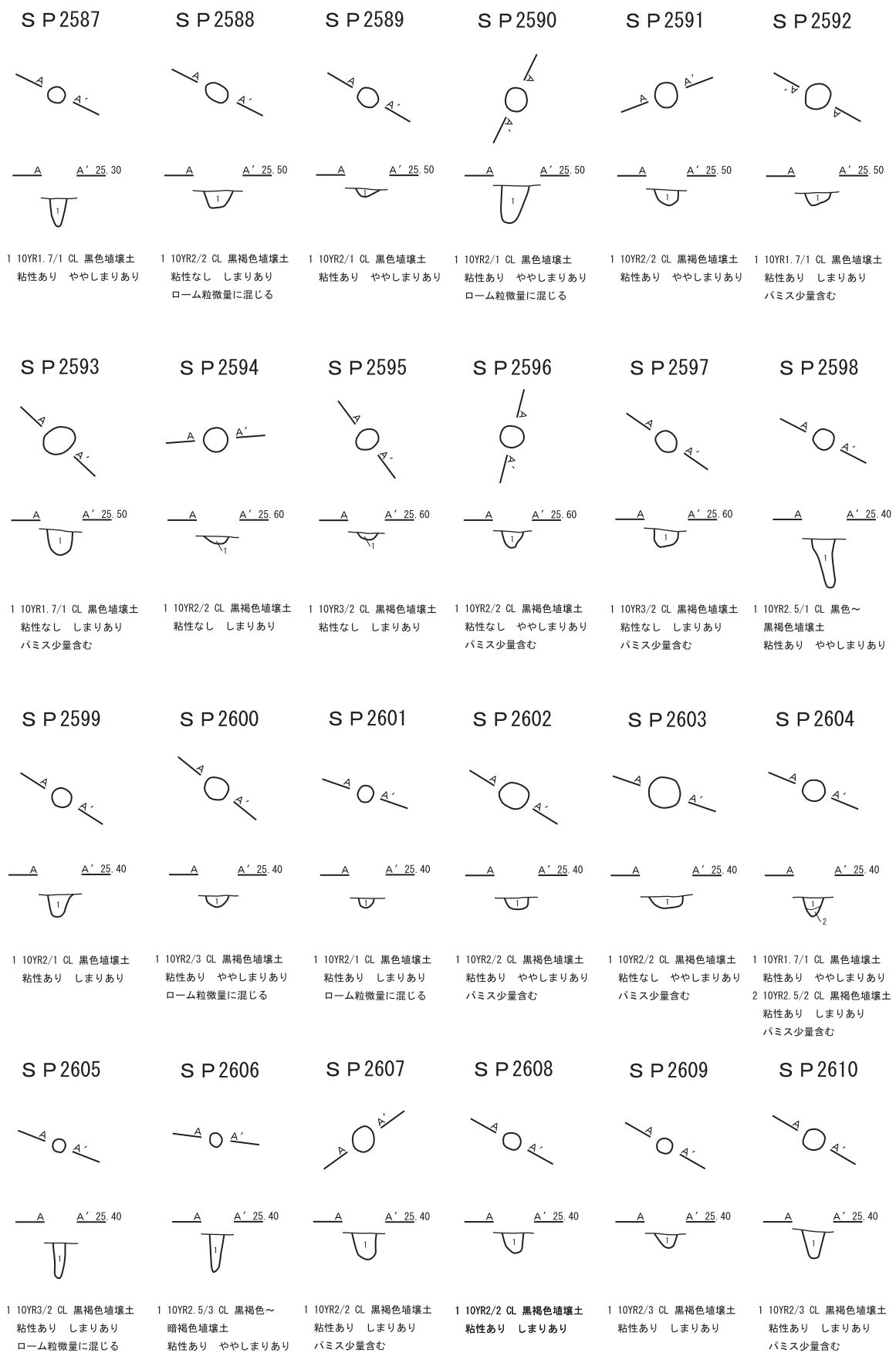


図 313 SP2587～SP2610 平面図・断面図

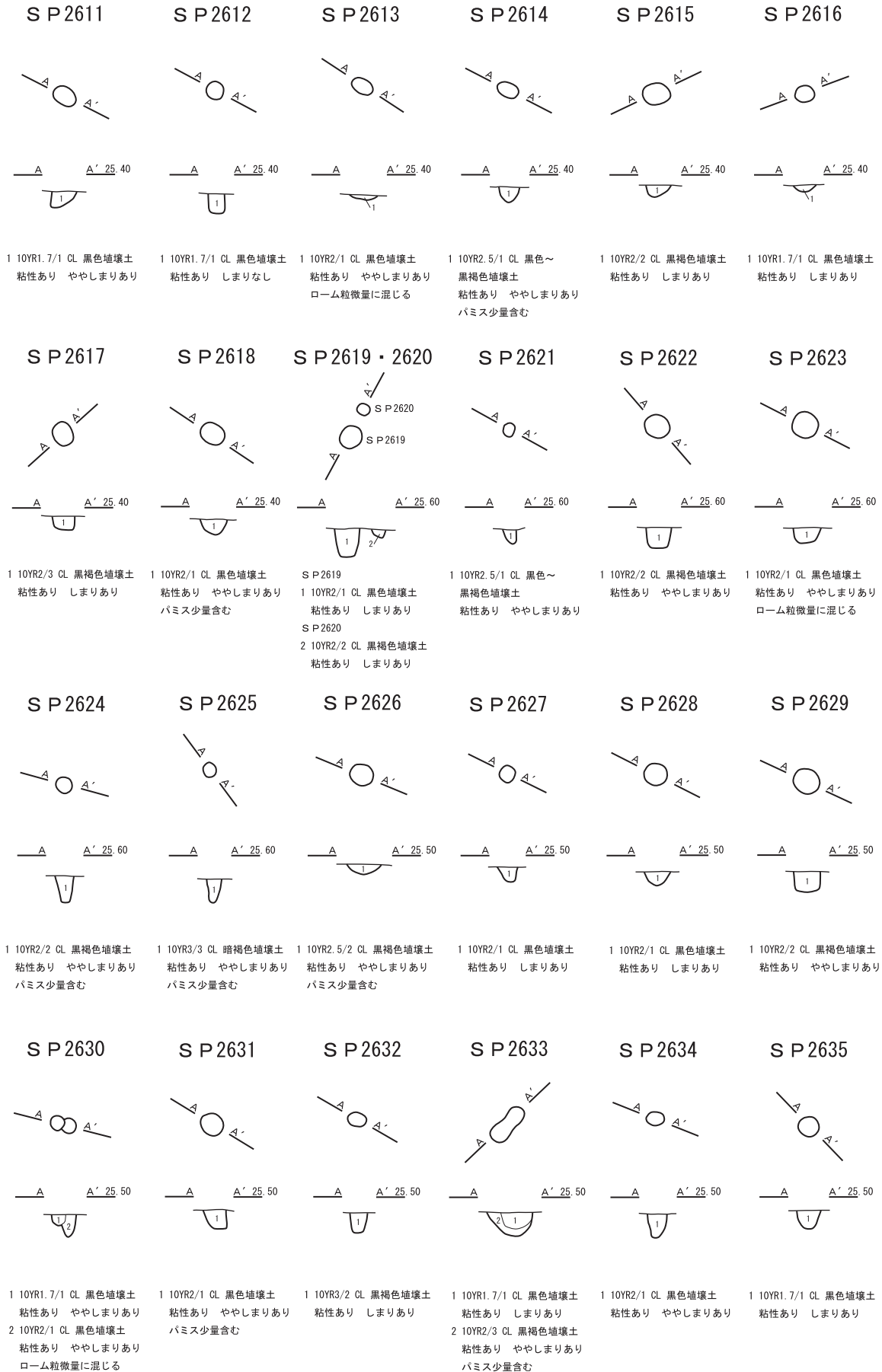


図 314 SP2611～SP2635 平面図・断面図

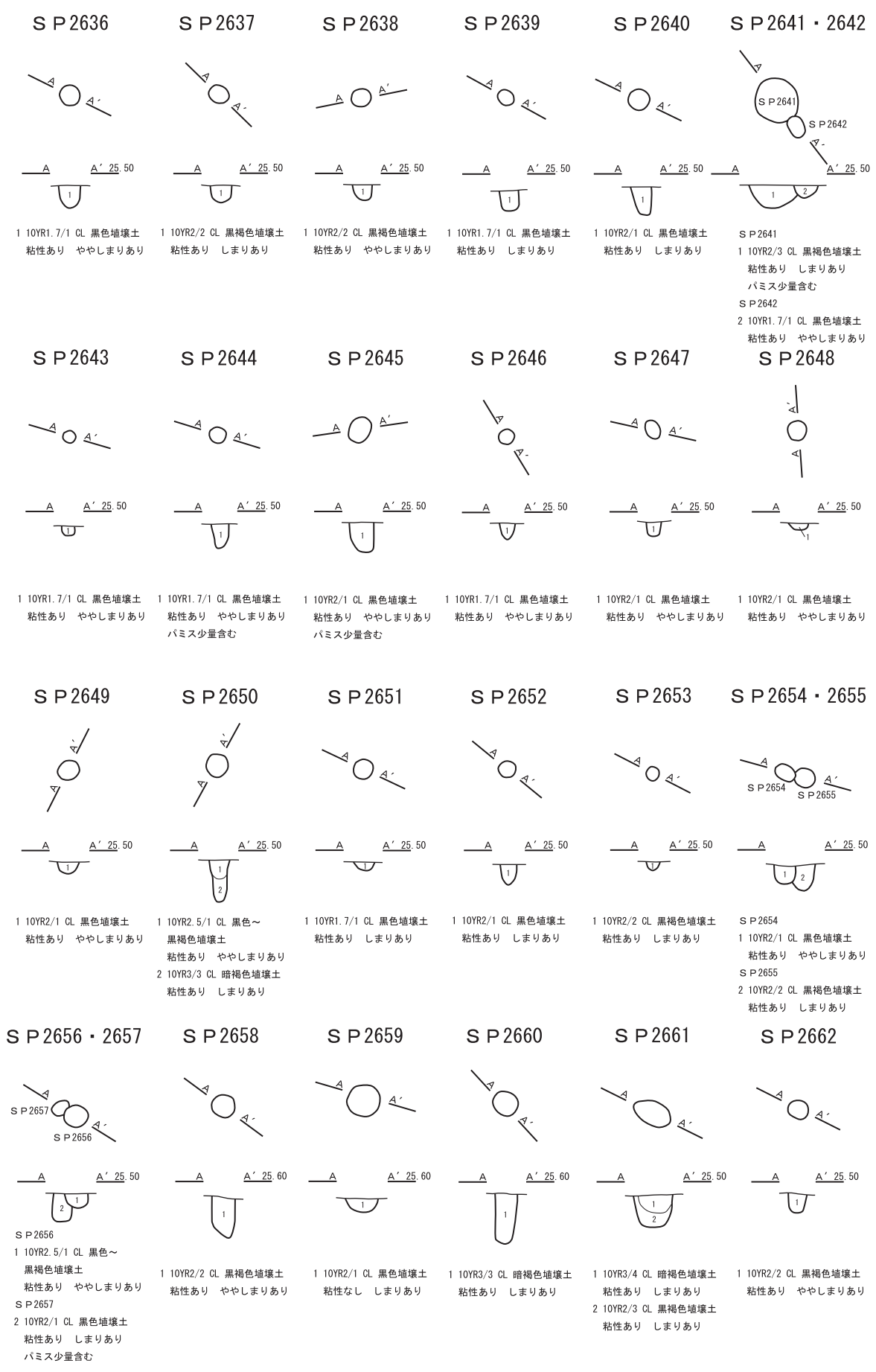


図 315 SP2636～SP2662 平面図・断面図

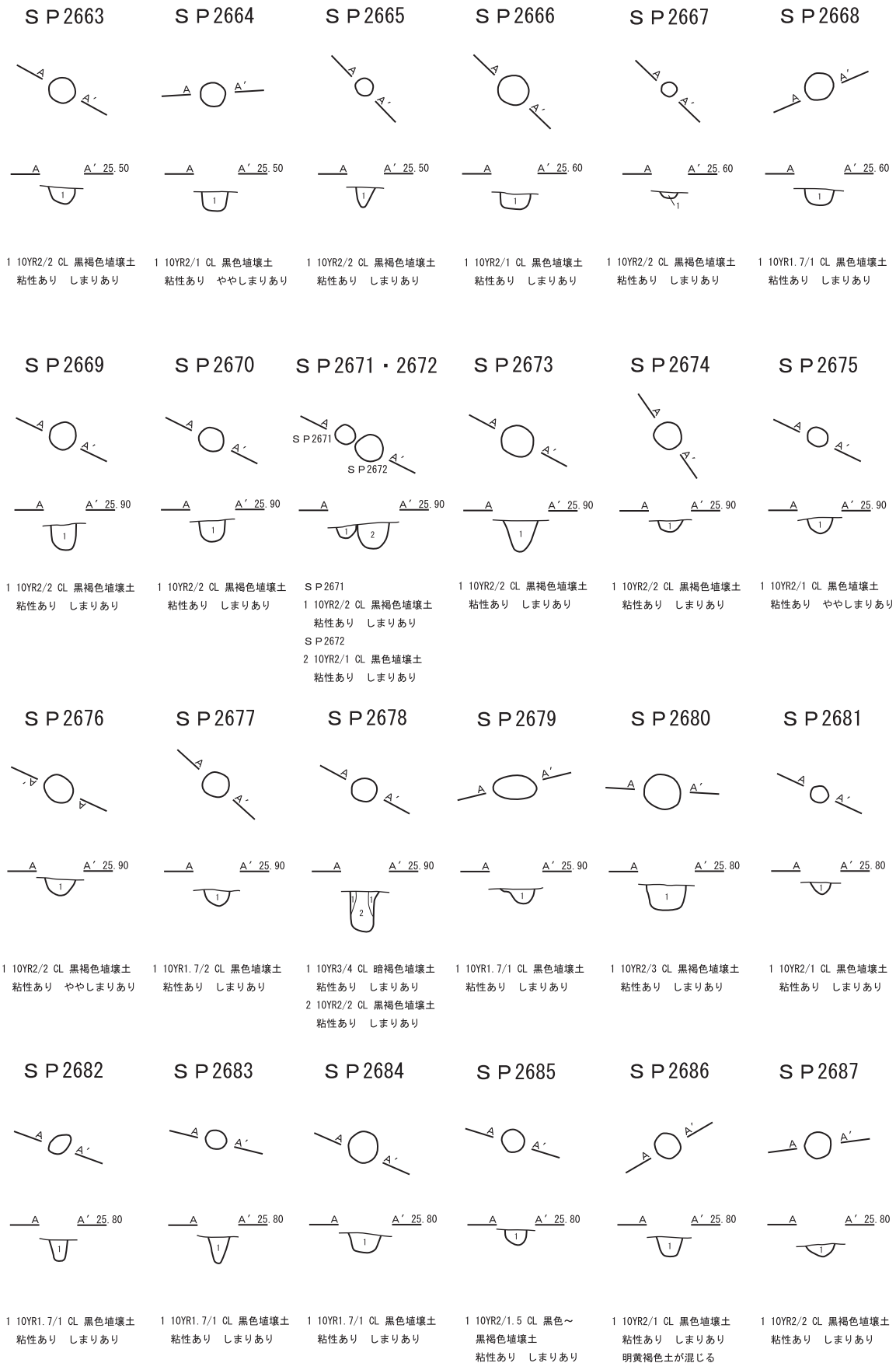


図 316 SP2663～SP2687 平面図・断面図

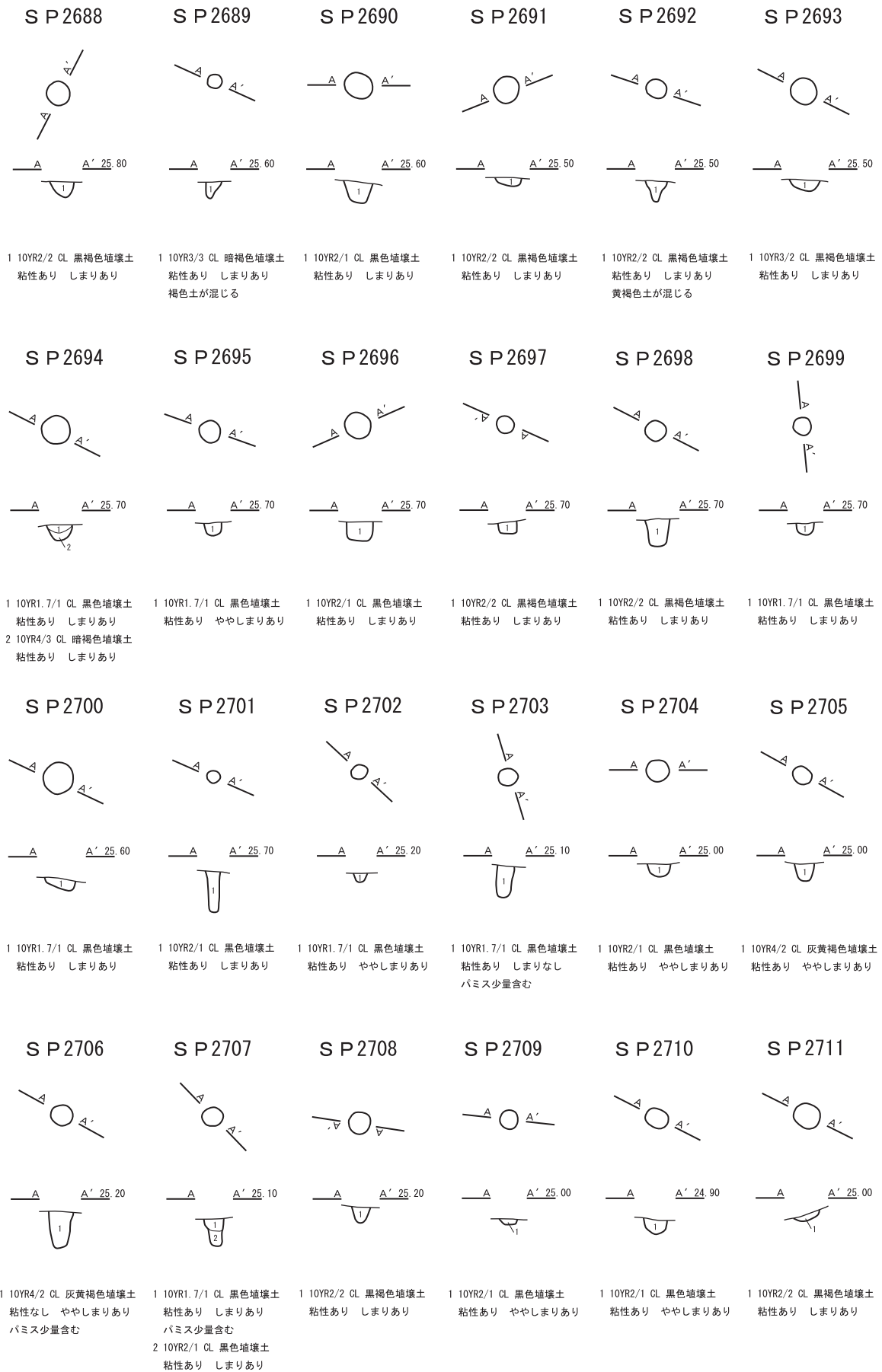


図 317 SP2688 ~ SP2711 平面図・断面図

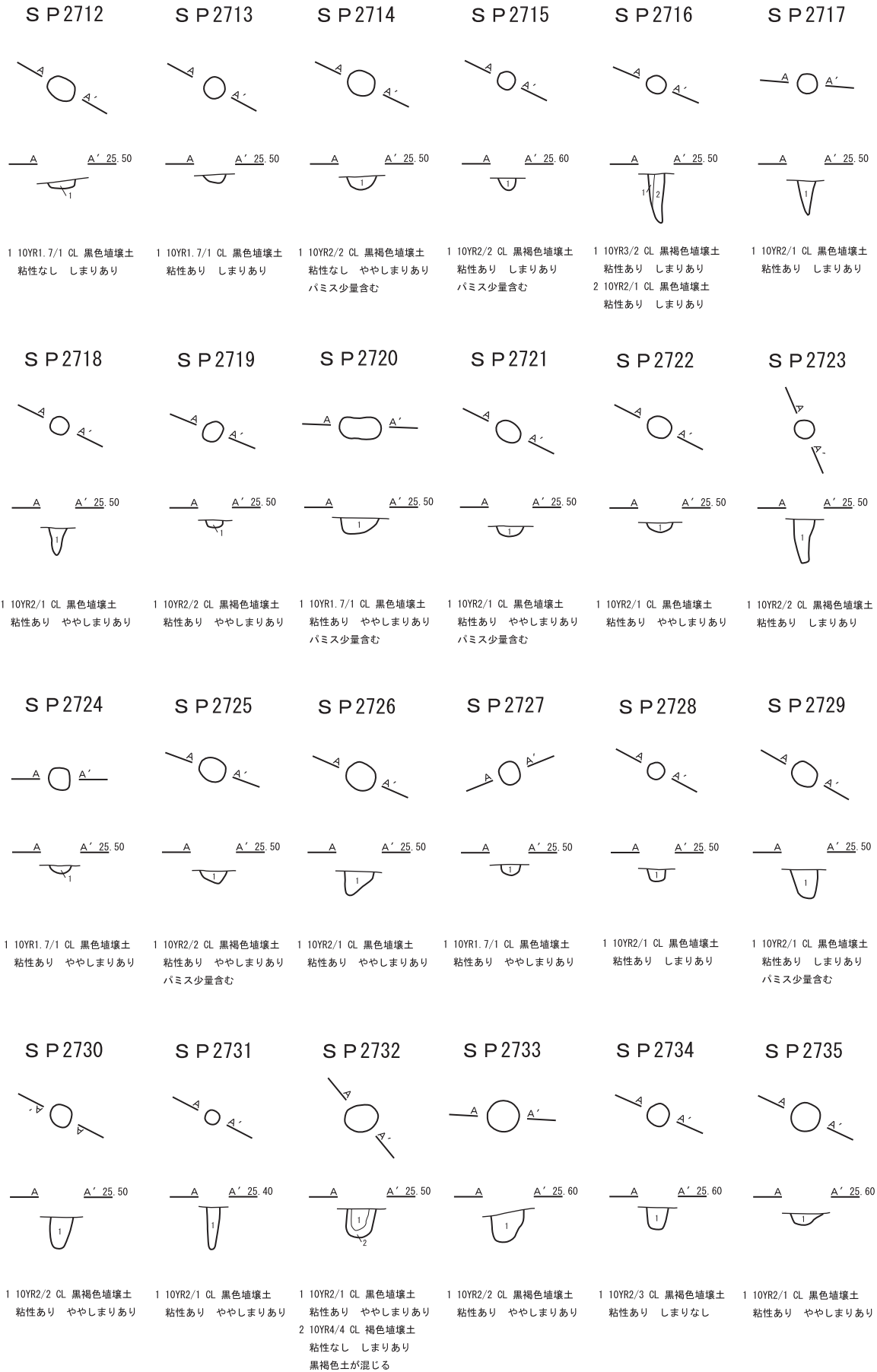


図 318 SP2712 ~ SP2735 平面図・断面図

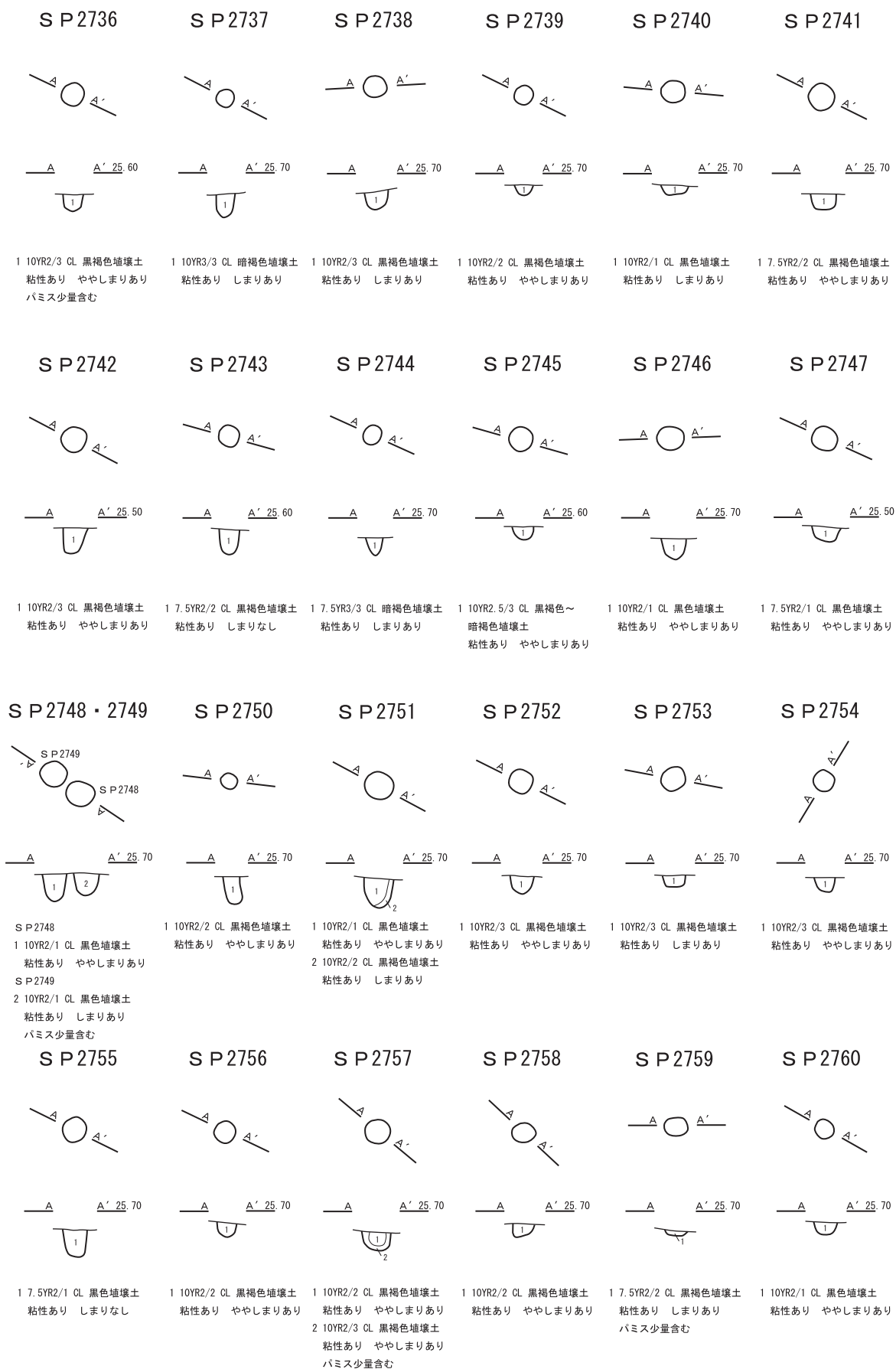


図 319 SP2736～SP2760 平面図・断面図

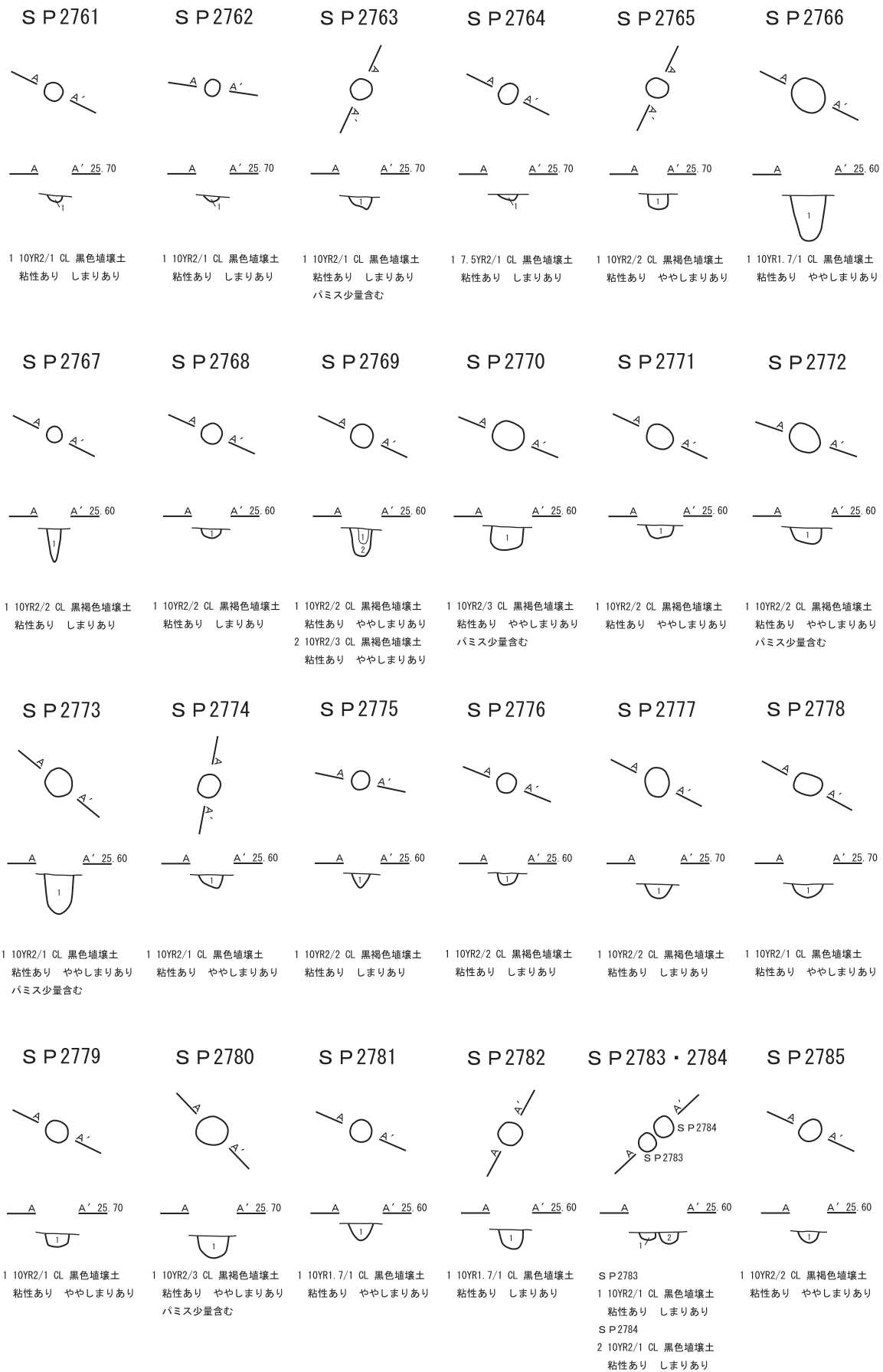


図 320 SP2761 ~ SP2785 平面図・断面図

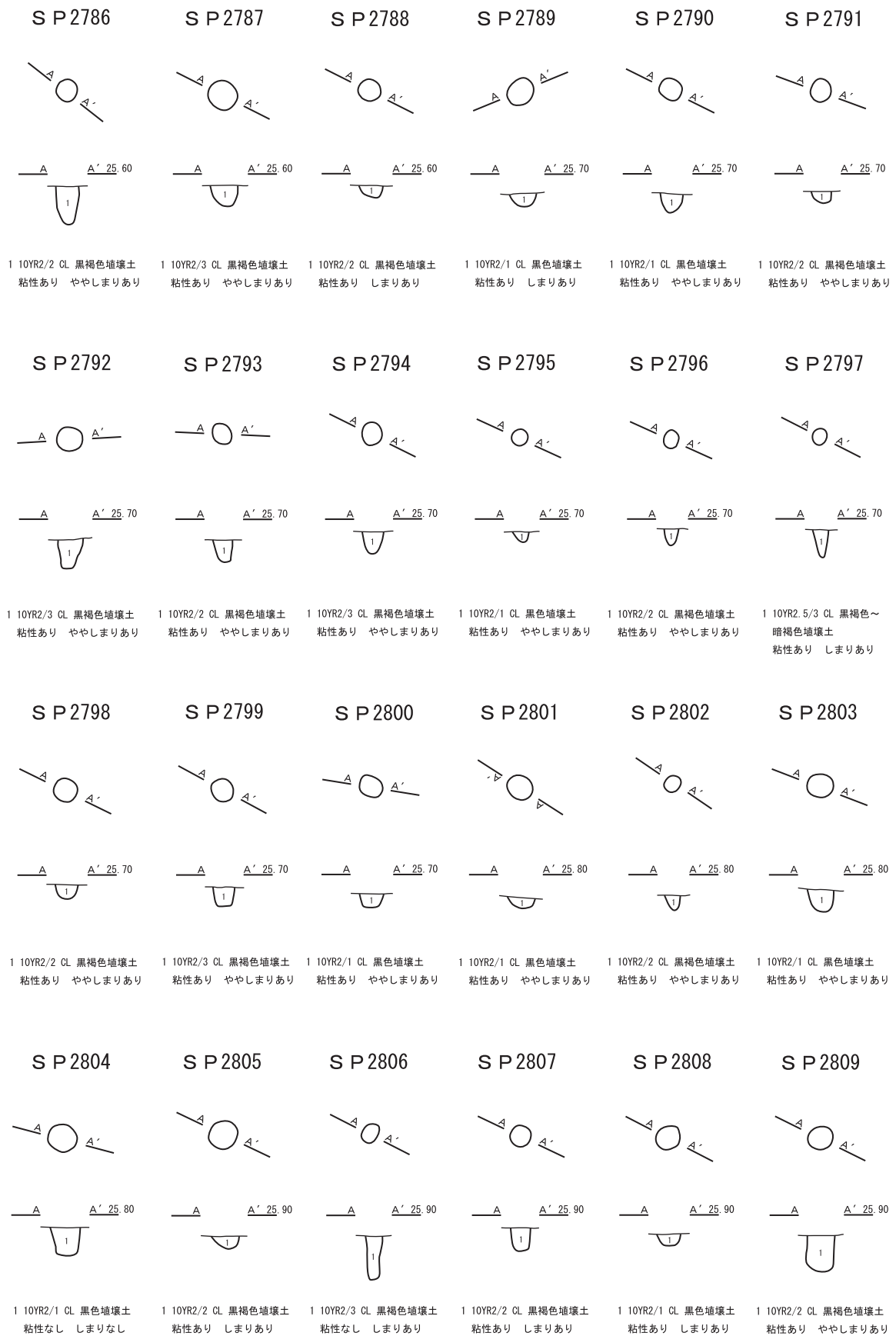


図 321 SP2786 ~ SP2809 平面図・断面図




図 322 SP2810～SP2834 平面図・断面図




図 323 SP2835～SP2860 平面図・断面図

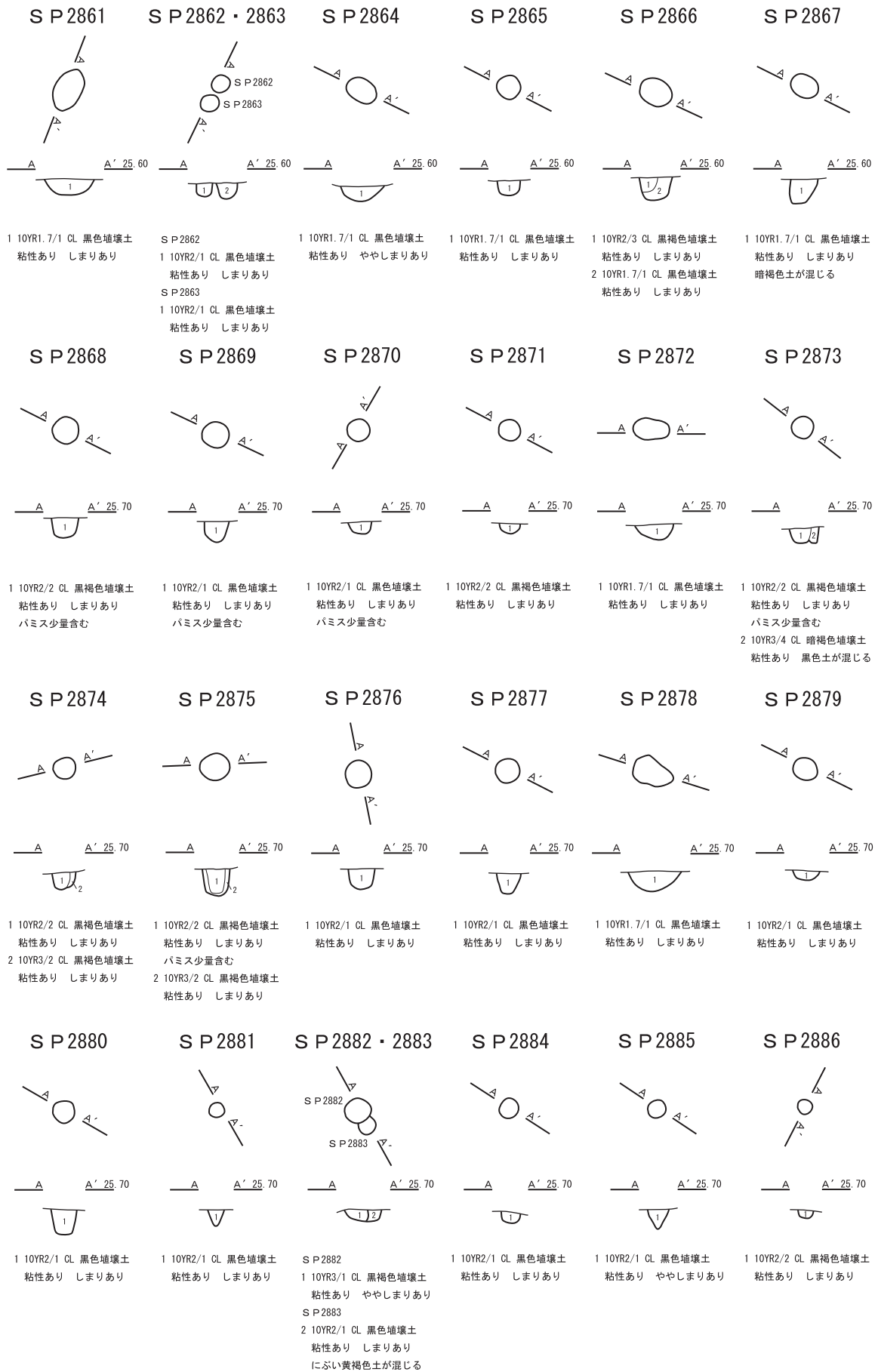


図 324 SP2861 ~ SP2886 平面図・断面図

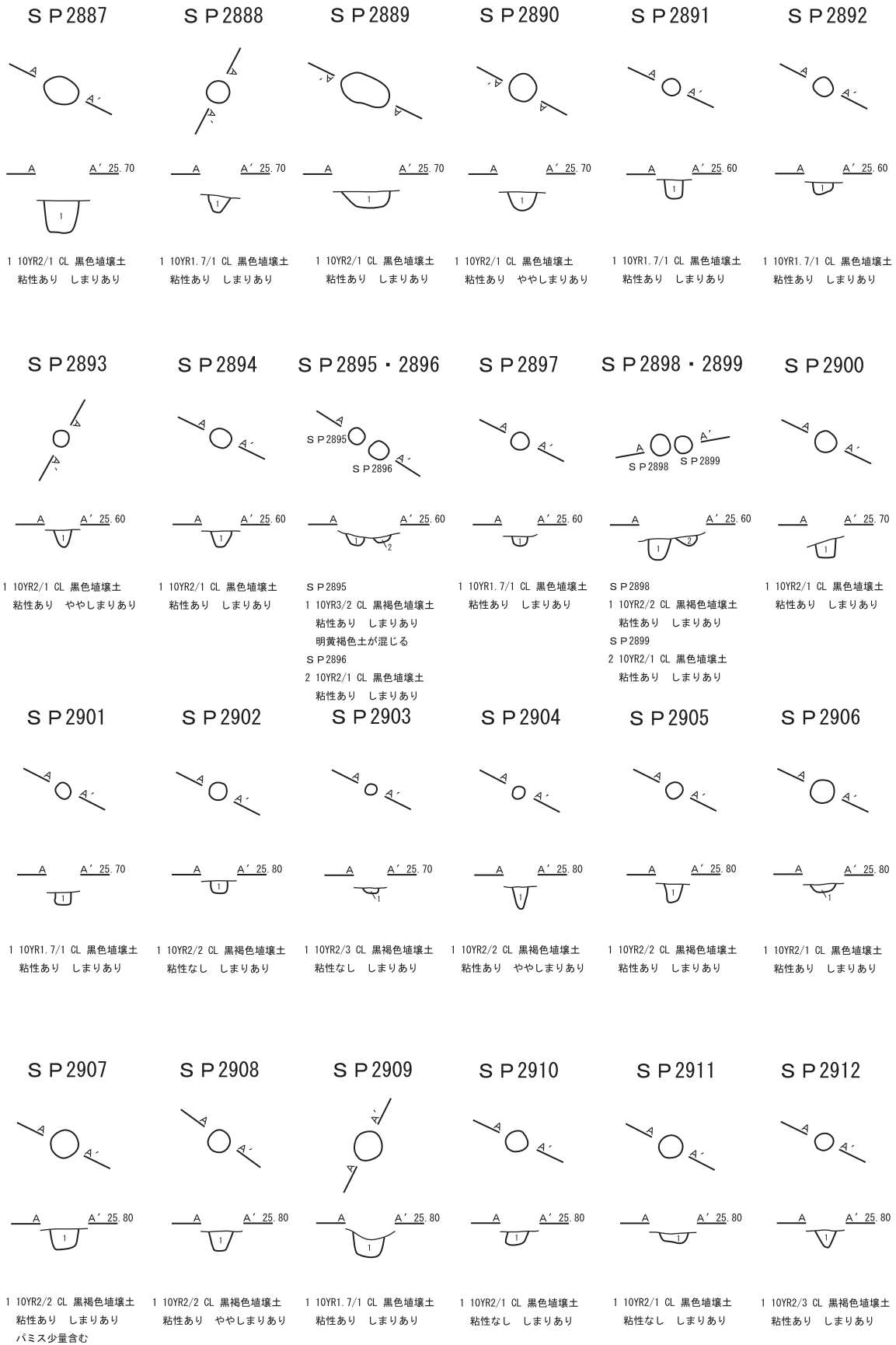
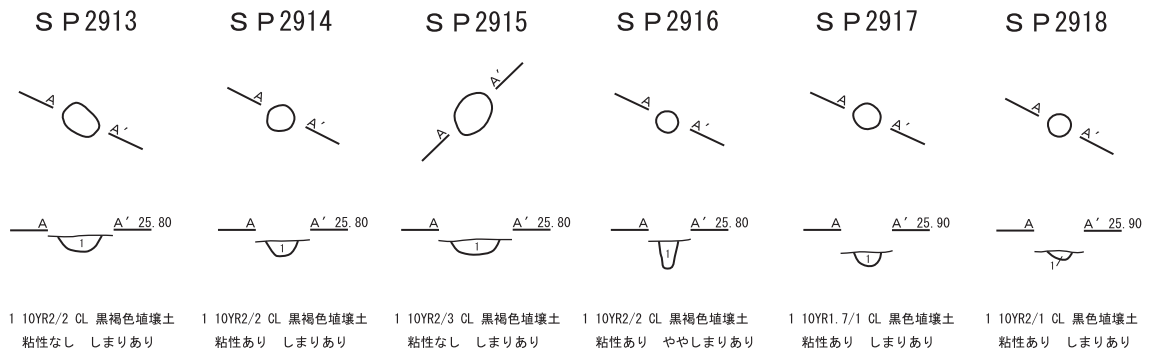
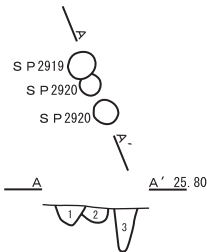


図 325 SP2887 ~ SP2912 平面図・断面図

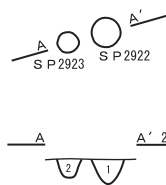


S P 2919・2920・2921



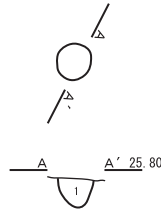
- S P 2919
1 10YR2/2 CL 黒褐色埴壤土 粘性あり しまりあり
- S P 2920
2 10YR2.5/2 CL 黒褐色埴壤土 粘性なし しまりあり
- S P 2921
3 10YR2/1 CL 黒色埴壤土 粘性あり しまりあり

S P 2922・2923



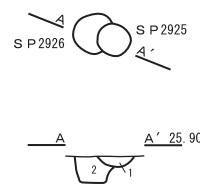
- S P 2922
1 10YR2/1 CL 黒色埴壤土
粘性あり しまりあり
- S P 2923
2 10YR2/2 CL 黒褐色埴壤土
粘性あり しまりあり

S P 2924



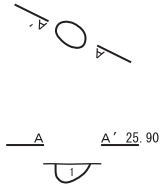
- 1 10YR2/1 CL 黒色埴壤土
粘性あり しまりあり

S P 2925・2926



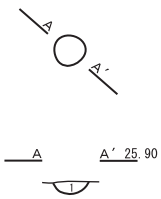
- S P 2925
1 10YR2/2 CL 黒褐色埴壤土
粘性あり しまりあり
- S P 2926
2 10YR2.5/2 CL 黒褐色埴壤土
粘性あり しまりあり

S P 2927



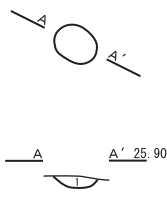
- 1 10YR3/2 CL 黒褐色埴壤土
粘性なし しまりあり

S P 2928



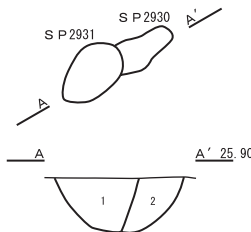
- 1 10YR2/2 CL 黒褐色埴壤土
粘性なし しまりあり

S P 2929



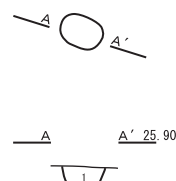
- 1 10YR2/2 CL 黒褐色埴壤土
粘性あり しまりあり

S P 2930・2931



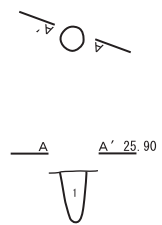
- S P 2930
1 10YR2/2 CL 黒褐色埴壤土 粘性あり しまりあり
- S P 2931
2 10YR2/2 CL 黒褐色埴壤土 粘性あり しまりあり

S P 2932



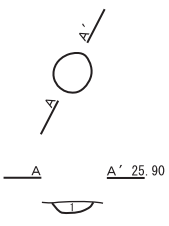
- 1 10YR3/2 CL 黒褐色埴壤土
粘性あり しまりあり

S P 2933



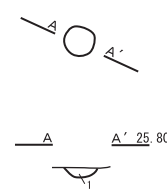
- 1 10YR2/2 CL 黒褐色埴壤土
粘性あり しまりあり

S P 2934



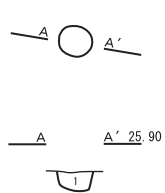
- 1 10YR2/2 CL 黒褐色埴壤土
粘性なし しまりあり

S P 2935



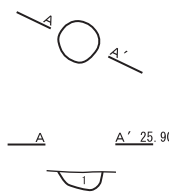
- 1 10YR3/2 CL 黒褐色埴壤土
粘性あり しまりあり

S P 2936



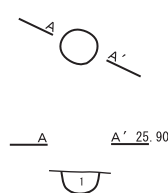
- 1 10YR2/2 CL 黒褐色埴壤土
粘性あり ややしまりあり

S P 2937



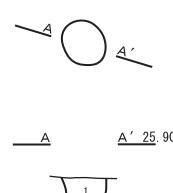
- 1 10YR2/3 CL 黒褐色埴壤土
粘性あり しまりなし

S P 2938



- 1 10YR2/2 CL 黒褐色埴壤土
粘性あり しまりあり

S P 2939



- 1 10YR3/2 CL 黒褐色埴壤土
粘性あり しまりあり

図 326 SP2913 ~ SP2939 平面図・断面図

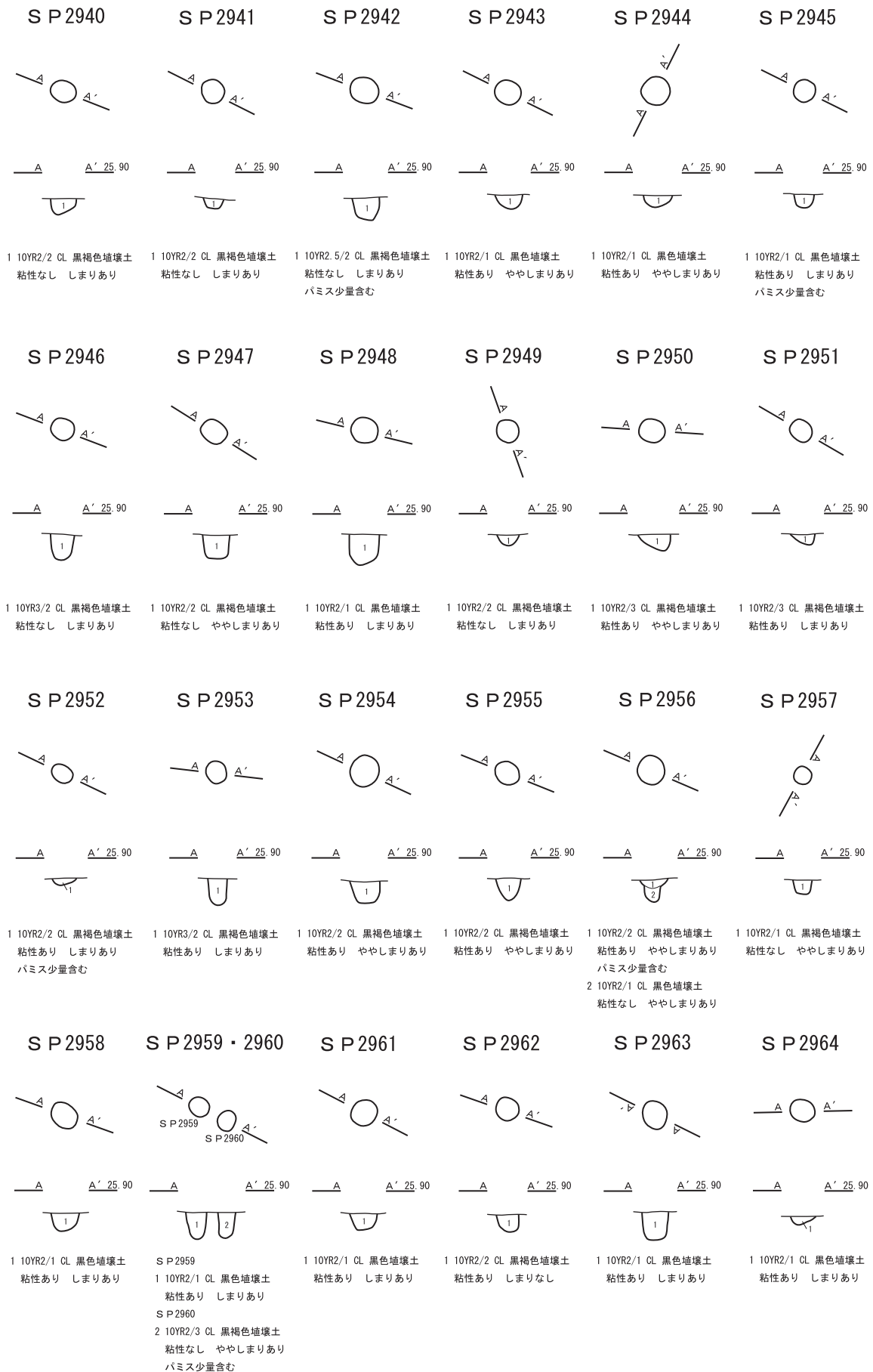


図 327 SP2940 ~ SP2964 平面図・断面図

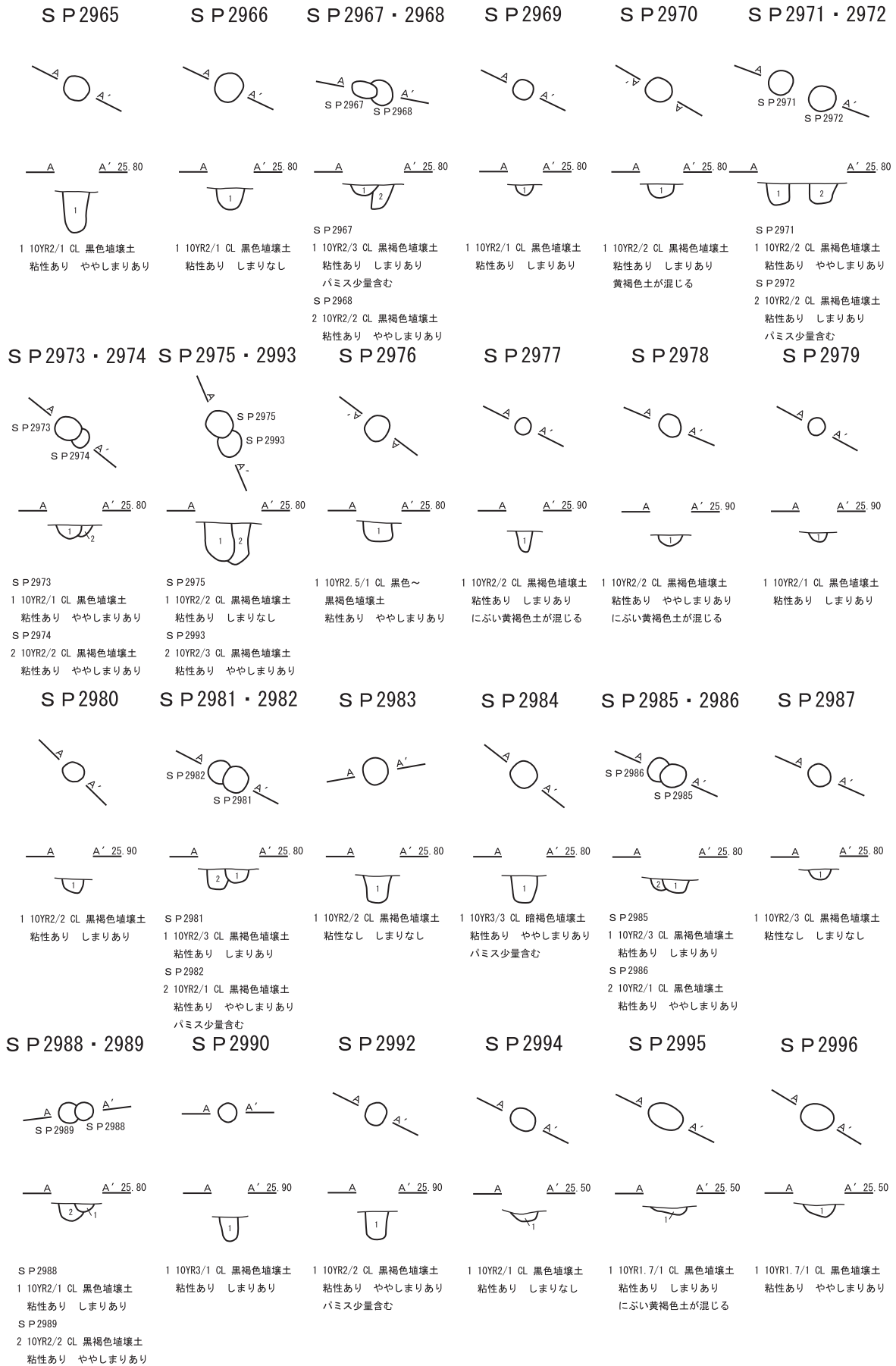


図 328 SP2965～SP2990・SP2992～SP2996 平面図・断面図

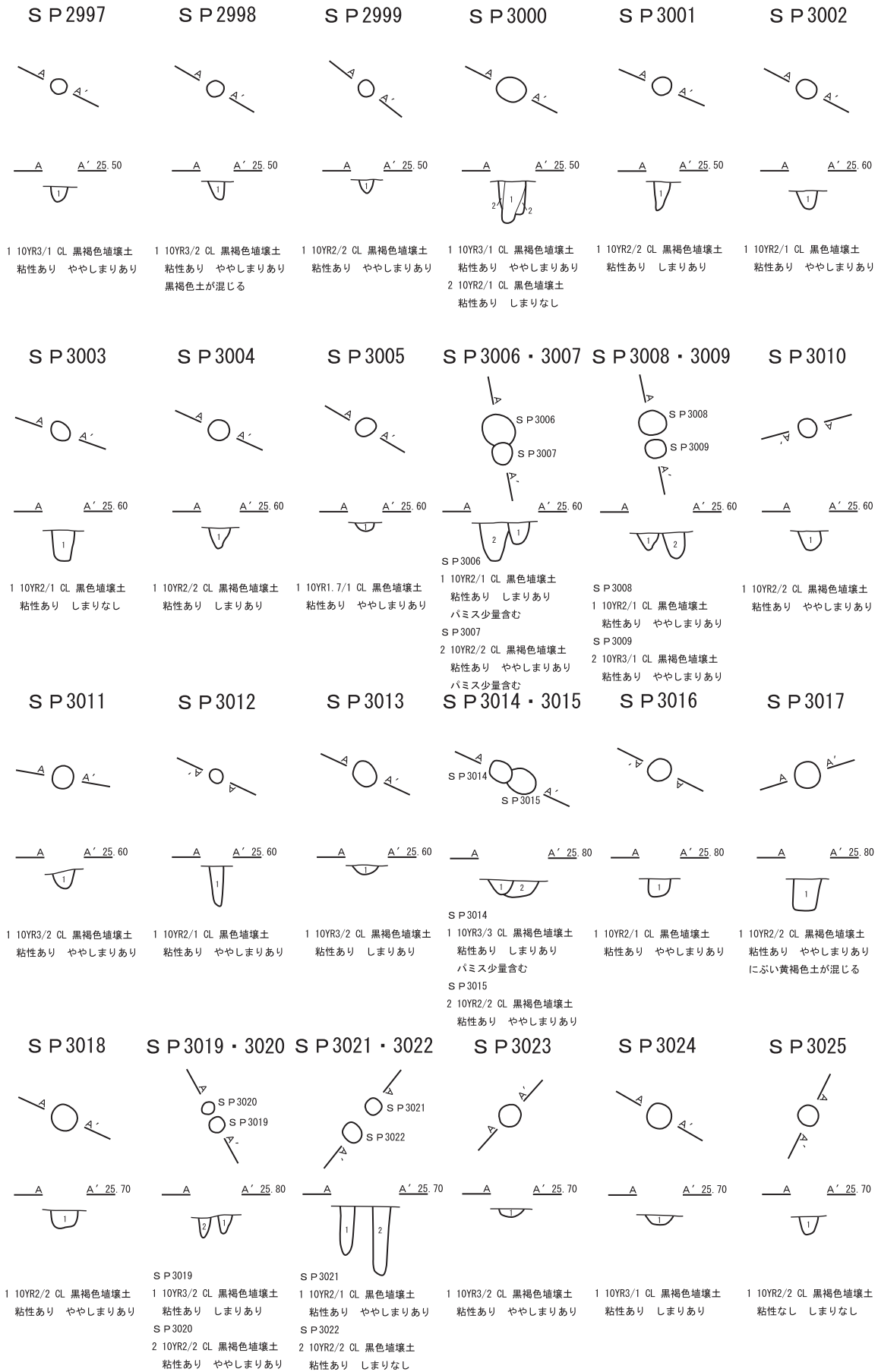


図 329 SP2997 ~ SP3025 平面図・断面図


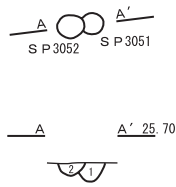


図 330 SP3026 ~ SP3050 平面図・断面図

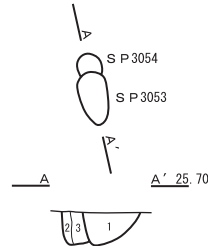
S P 3051・3052



S P 3051
1 10YR2/1 CL 黒色埴壤土
粘性あり しまりあり
にぶい黄褐色土が混じる
S P 3052
2 10YR2/1 CL 黒色埴壤土
粘性あり しまりあり

S P 3058

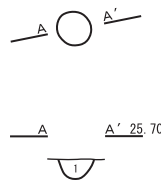
S P 3053・3054



S P 3053
1 10YR1.7/1 CL 黒色埴壤土 粘性あり ややしまりあり
S P 3054
2 10YR2/1 CL 黒色埴壤土 粘性あり ややしまりあり
3 10YR2/2 CL 黒褐色埴壤土 粘性あり しまりあり
黄褐色土が混じる

S P 3059

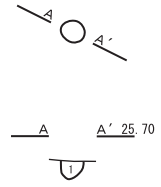
S P 3055



1 10YR2/3 CL 黒褐色埴壤土
粘性あり しまりあり
黄褐色土が混じる

S P 3061・3062

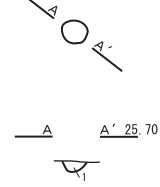
S P 3056



1 10YR2/1 CL 黒色埴壤土
粘性あり しまりあり

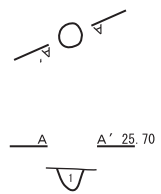
S P 3063

S P 3057



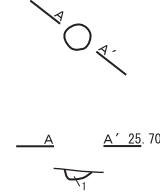
1 10YR2/2 CL 黒褐色埴壤土
粘性あり しまりあり
パミス少量含む

S P 3064



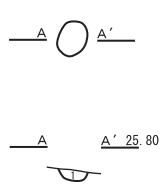
1 10YR1.7/1 CL 黒色埴壤土
粘性あり ややしまりあり

S P 3065



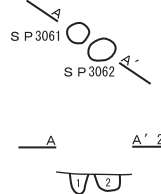
1 10YR1.7/1 CL 黒色埴壤土
粘性あり しまりあり

S P 3066・3067



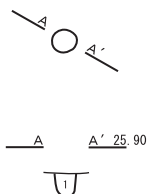
1 10YR2/3 CL 黒褐色埴壤土
粘性あり ややしまりあり

S P 3068



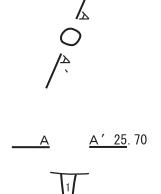
S P 3061
1 10YR2/2 CL 黒褐色埴壤土
粘性あり ややしまりあり
S P 3062
2 10YR2/2 CL 黒褐色埴壤土
粘性あり ややしまりあり
パミス少量含む

S P 3069



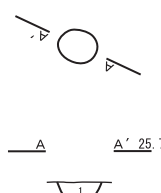
1 10YR1.7/1 CL 黒色埴壤土
粘性あり ややしまりあり

S P 3070



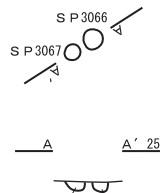
1 10YR2/1 CL 黒色埴壤土
粘性あり ややしまりあり

S P 3071



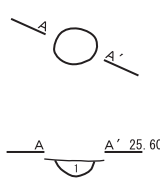
1 10YR2/3 CL 黒褐色埴壤土
粘性あり しまりあり
にぶい黄褐色土が混じる

S P 3072



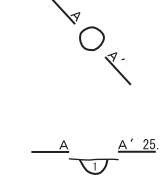
S P 3066
1 10YR2/1 CL 黒色埴壤土
粘性あり しまりあり
S P 3067
2 10YR2/1 CL 黒色埴壤土
粘性あり ややしまりあり

S P 3073・3074



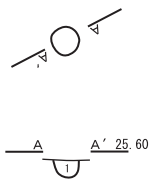
1 10YR2/1 CL 黒色埴壤土
粘性あり ややしまりあり

S P 3075



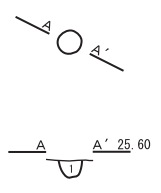
1 10YR2/1 CL 黒色埴壤土
粘性あり ややしまりあり

S P 3076



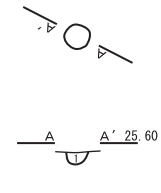
1 10YR2/2 CL 黒褐色埴壤土
粘性あり ややしまりあり
パミス少量含む

S P 3077



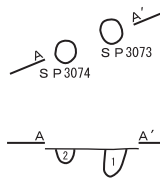
1 10YR1.7/1 CL 黒色埴壤土
粘性あり

S P 3078



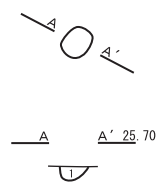
1 10YR1.7/1 CL 黒色埴壤土
粘性あり ややしまりあり

S P 3072



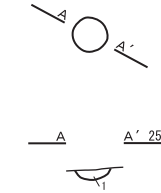
S P 3073
1 10YR2/3 CL 黒褐色埴壤土
粘性あり ややしまりあり
S P 3074
2 10YR2/2 CL 黒褐色埴壤土
粘性あり ややしまりあり
パミス少量含む

S P 3073・3074



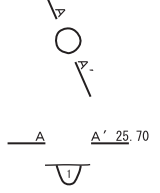
1 10YR2/2 CL 黒褐色埴壤土
粘性あり ややしまりあり

S P 3075



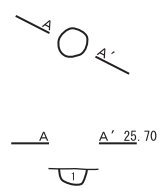
1 10YR2/1 CL 黒色埴壤土
粘性あり ややしまりあり
黄褐色土が混じる

S P 3076



1 10YR2/3 CL 黒褐色埴壤土
粘性あり ややしまりあり
黄褐色土が混じる

S P 3077



1 10YR2/2 CL 黒褐色埴壤土
粘性あり しまりあり
にぶい黄褐色土が混じる

S P 3078

図 331 SP3051 ~ SP3078 平面図・断面図

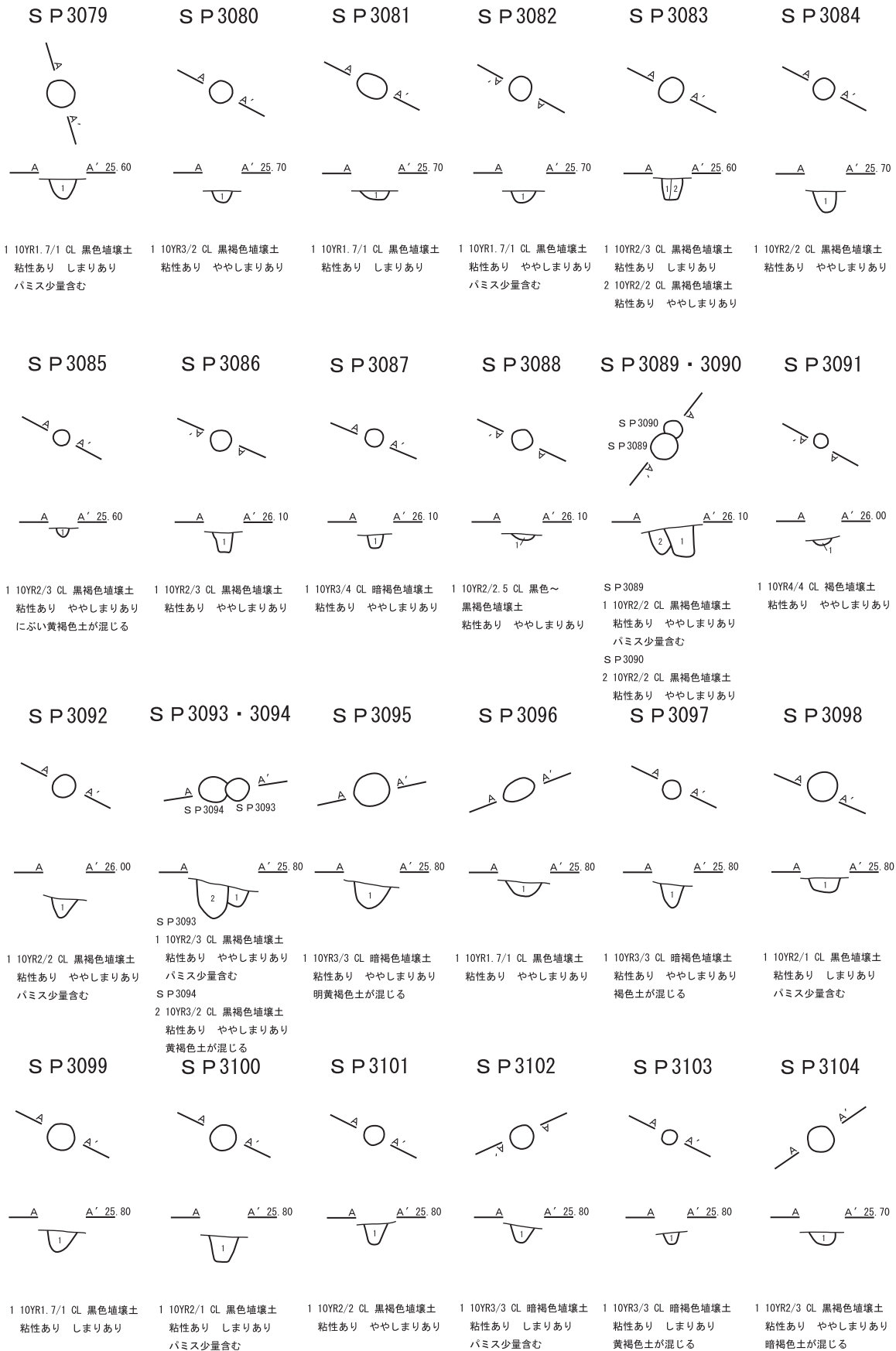


図 332 SP3079～SP3104 平面図・断面図

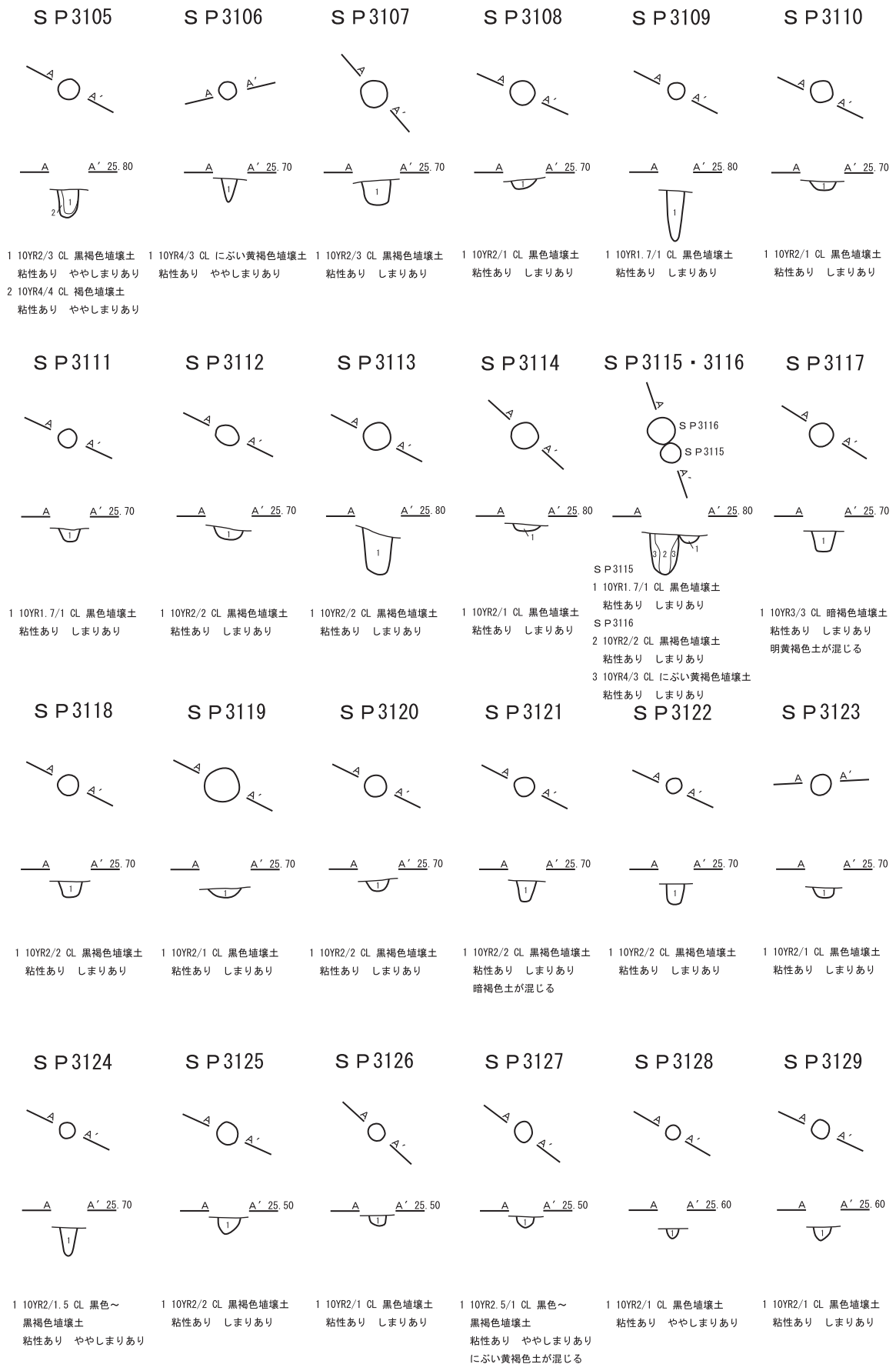


図 333 SP3105～SP3129 平面図・断面図

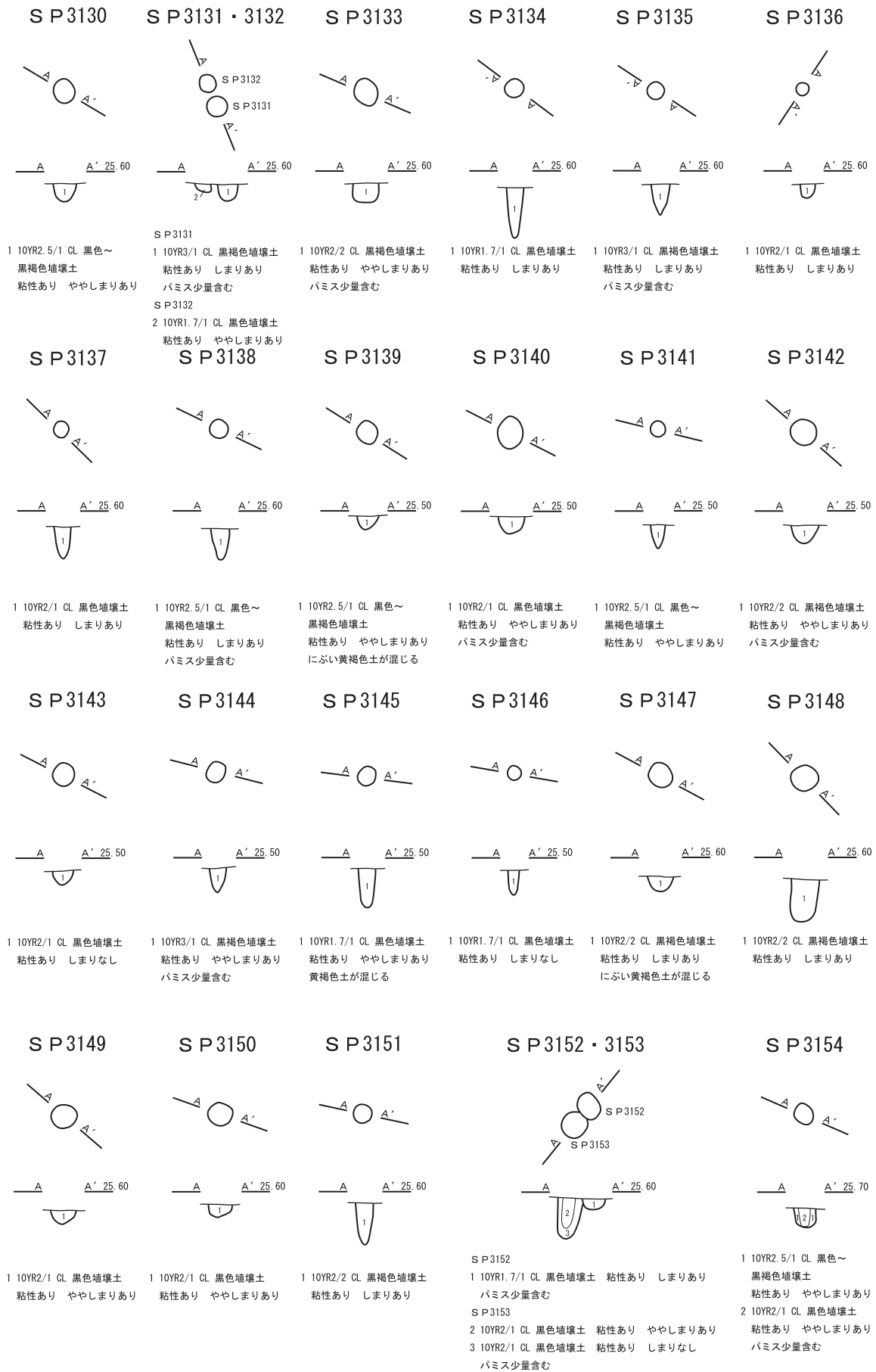


図 334 SP3130～SP3154 平面図・断面図

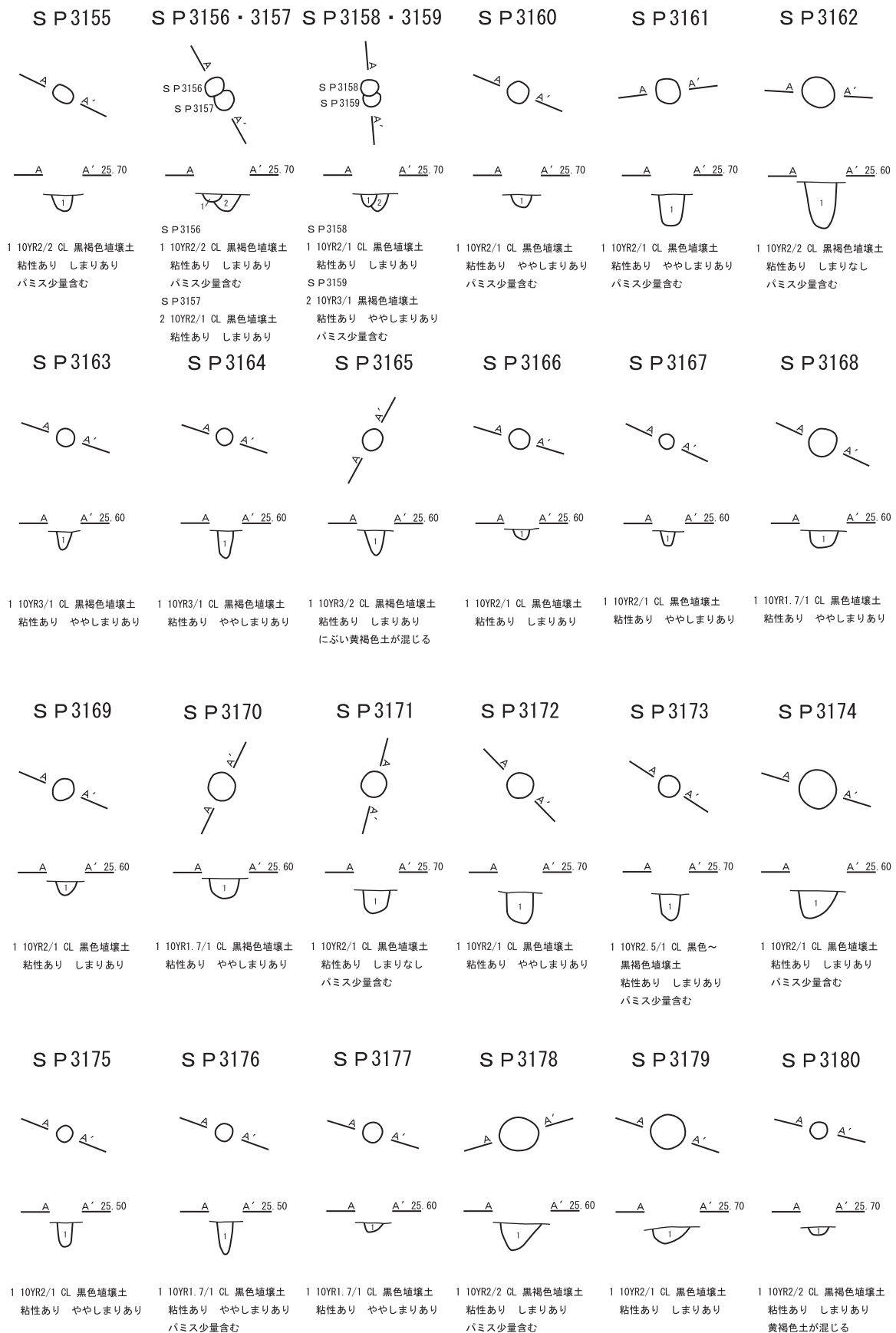


図 335 SP3155 ~ SP3180 平面図・断面図

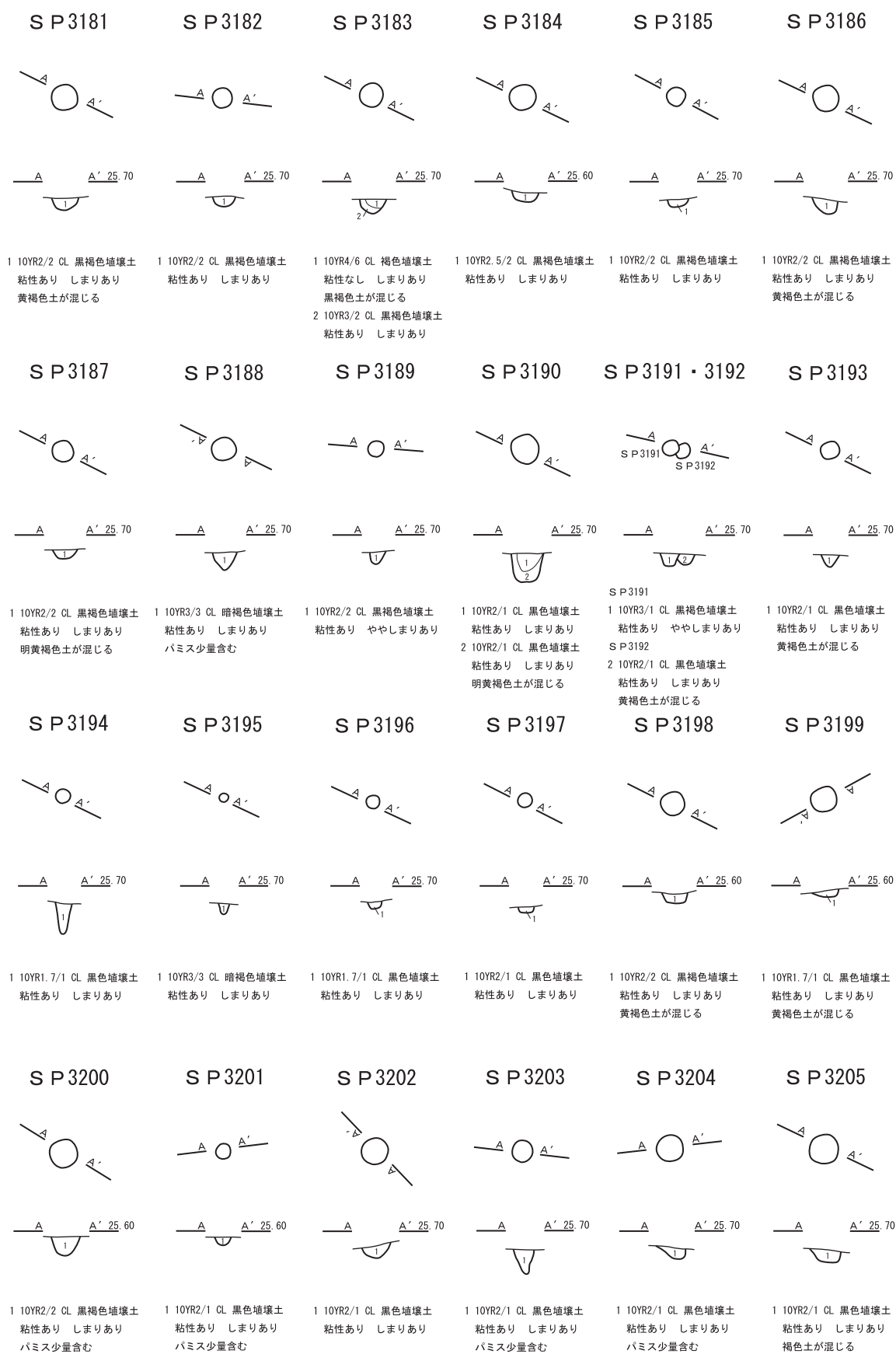


図 336 SP3181 ~ SP3205 平面図・断面図

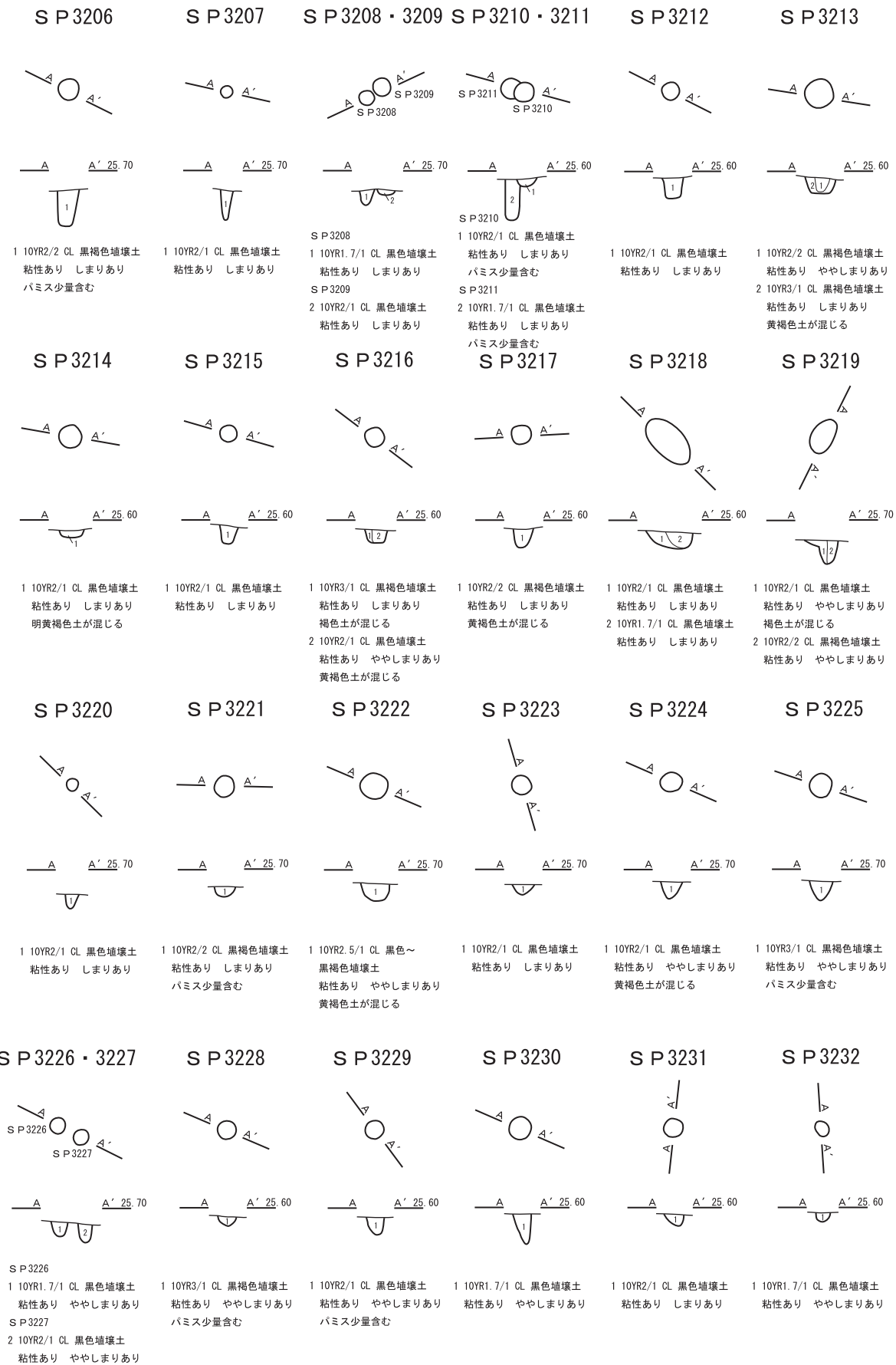


図 337 SP3206～SP3232 平面図・断面図

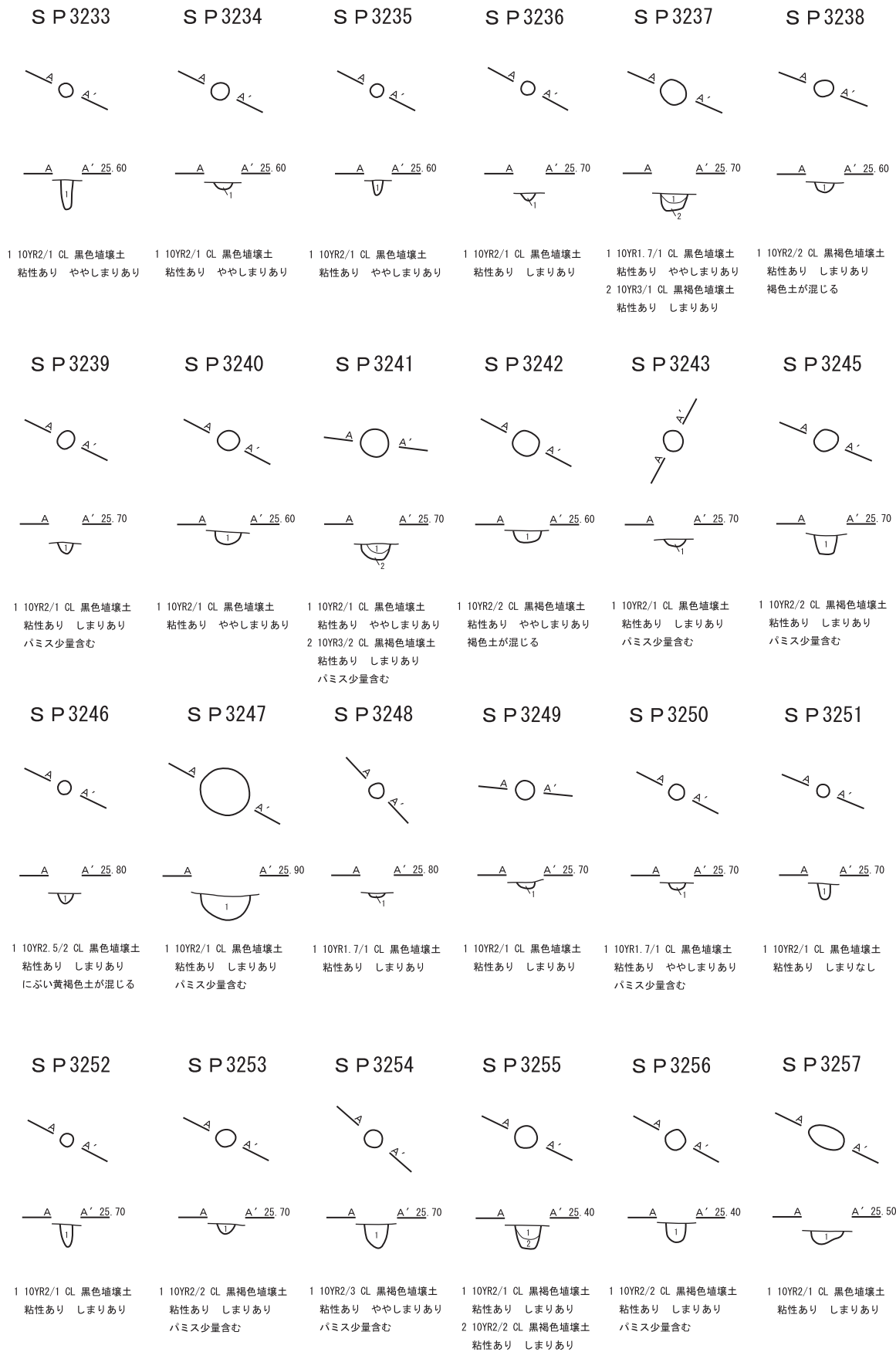
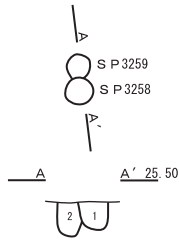


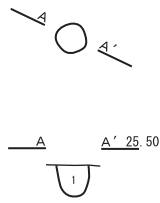
図 338 SP3233 ~ SP3243・SP3245 ~ SP3257 平面図・断面図

S P 3258・3259



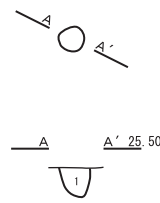
S P 3258
1 10YR2/1 CL 黒色埴壤土
粘性あり しまりあり
S P 3259
2 10YR2/2 CL 黒褐色埴壤土
粘性あり しまりあり

S P 3260



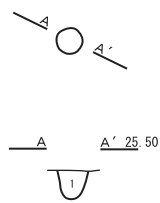
1 10YR2/2 CL 黒褐色埴壤土
粘性あり しまりあり
パミス少量含む

S P 3261



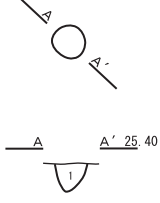
1 10YR2/1 CL 黒色埴壤土
粘性あり しまりあり

S P 3262



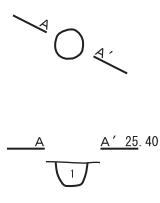
1 10YR2/2 CL 黒褐色埴壤土
粘性あり しまりあり
にぶい黄褐色土が混じる

S P 3263



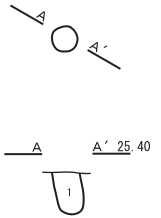
1 10YR2/1 CL 黒色埴壤土
粘性あり しまりあり

S P 3264



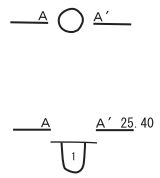
1 10YR2/2 CL 黒褐色埴壤土
粘性あり しまりあり
パミス少量含む

S P 3265



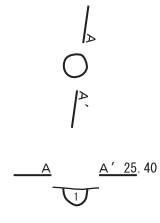
1 10YR2/2 CL 黒褐色埴壤土
粘性あり しまりあり

S P 3266



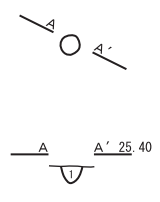
1 10YR2/1 CL 黒色埴壤土
粘性あり しまりあり

S P 3267



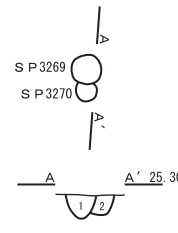
1 10YR2/1 CL 黒色埴壤土
粘性あり しまりあり

S P 3268



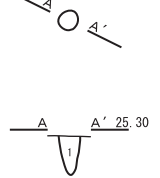
1 10YR2/2 CL 黒褐色埴壤土
粘性あり しまりあり

S P 3269・3270



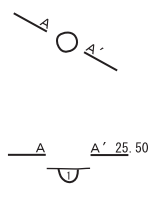
S P 3269
1 10YR2/2 CL 黒褐色埴壤土
粘性あり ややしまりあり
S P 3270
2 10YR2/2 CL 黒褐色埴壤土
粘性あり ややしまりあり

S P 3271



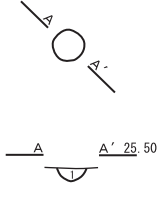
1 10YR2/1 CL 黒色埴壤土
粘性あり ややしまりあり

S P 3272



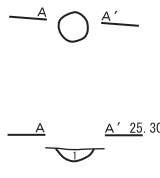
1 10YR2/1 CL 黒色埴壤土
粘性あり ややしまりあり

S P 3273



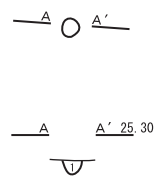
1 10YR2/2 CL 黒褐色埴壤土
粘性なし ややしまりあり

S P 3274



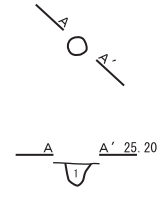
1 10YR2/1 CL 黒色埴壤土
粘性あり しまりあり

S P 3275



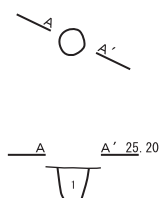
1 10YR2/1 CL 黒色埴壤土
粘性あり ややしまりあり

S P 3276



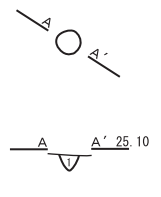
1 10YR2/2 CL 黒褐色埴壤土
粘性あり ややしまりあり

S P 3277



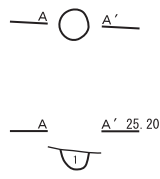
1 10YR2/1 CL 黒色埴壤土
粘性あり ややしまりあり

S P 3278



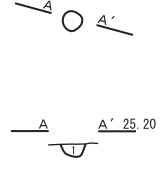
1 10YR2/3 CL 黒褐色埴壤土
粘性あり しまりあり

S P 3279



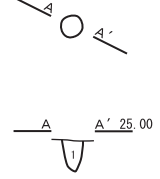
1 10YR2/1 CL 黒色埴壤土
粘性あり ややしまりあり

S P 3280



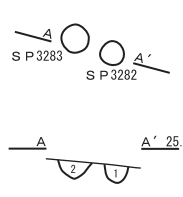
1 10YR2/3 CL 黒褐色埴壤土
粘性あり ややしまりあり

S P 3281



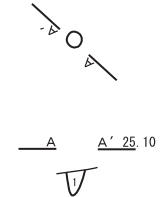
1 10YR2/2 CL 黒褐色埴壤土
粘性あり ややしまりあり

S P 3282・3283



S P 3282
1 10YR2/2 CL 黒褐色埴壤土
粘性あり ややしまりあり
S P 3283
2 10YR2/1 CL 黒色埴壤土
粘性あり しまりあり

S P 3284



1 10YR2/1 CL 黒色埴壤土
粘性あり ややしまりあり

図 339 SP3258 ~ SP3284 平面図・断面図

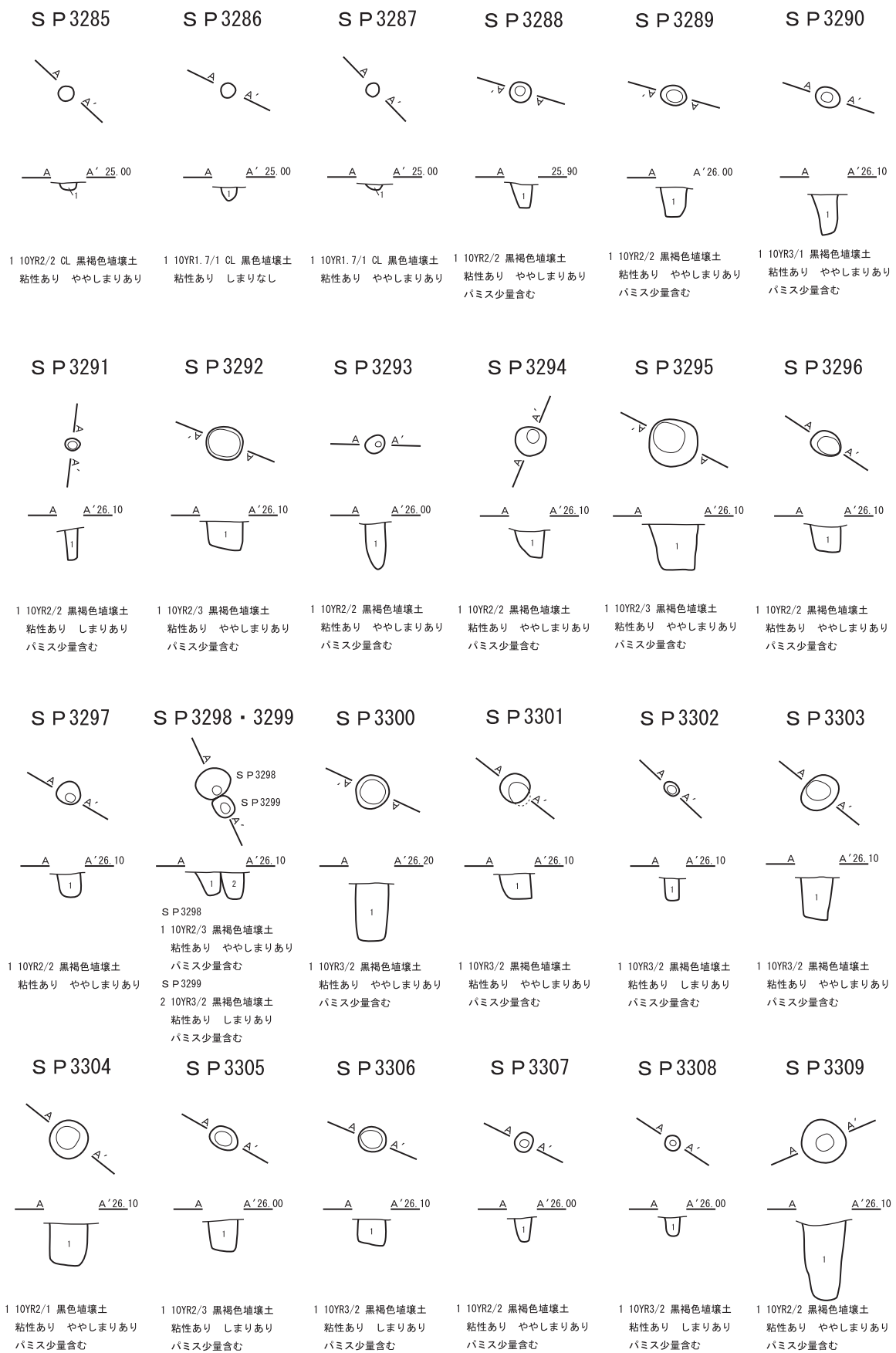


図 340 SP3285 ~ SP3309 平面図・断面図

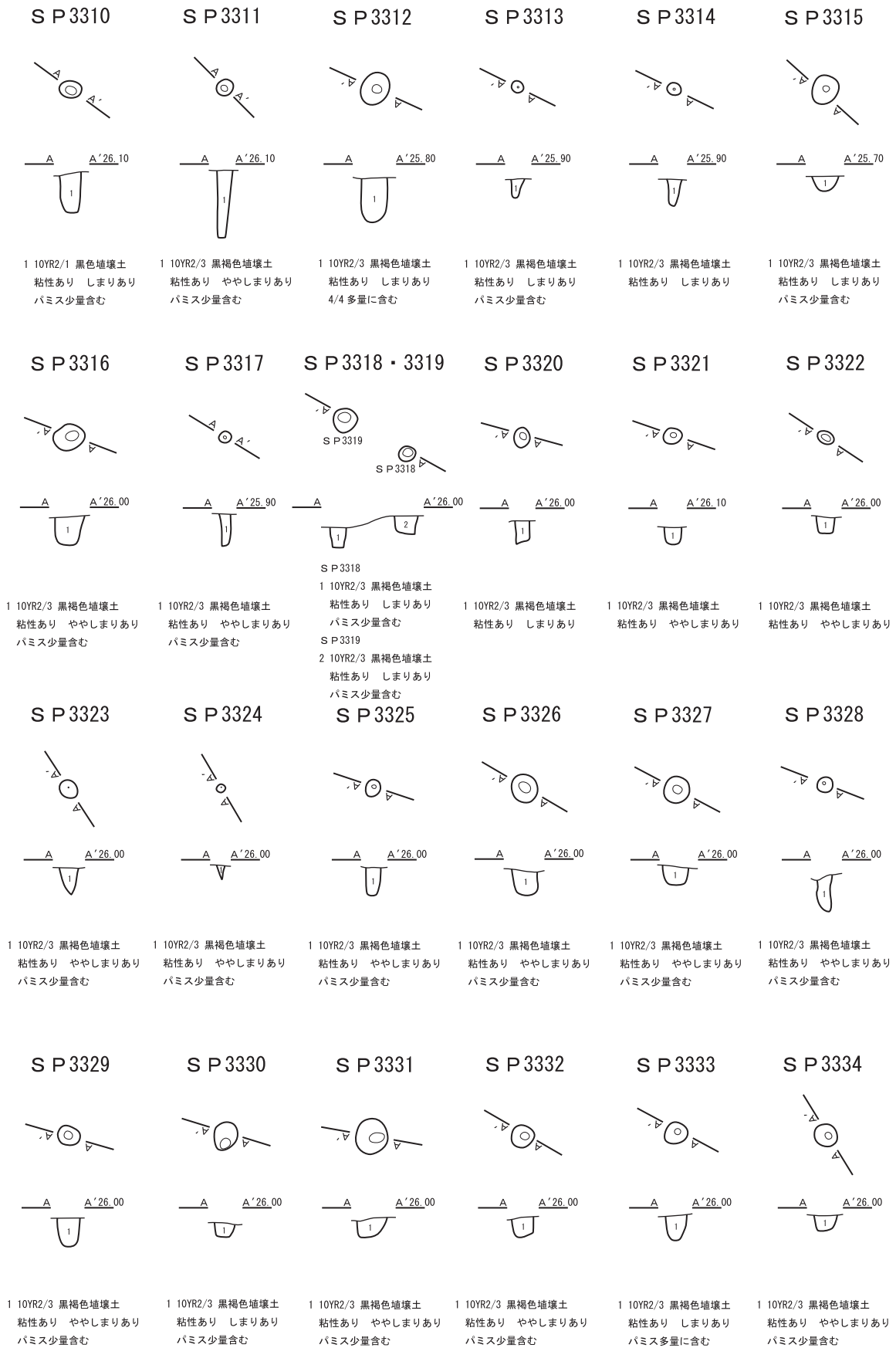


図 341 SP3310 ~ SP3334 平面図・断面図




図 342 SP3335 ~ SP3358 平面図・断面図

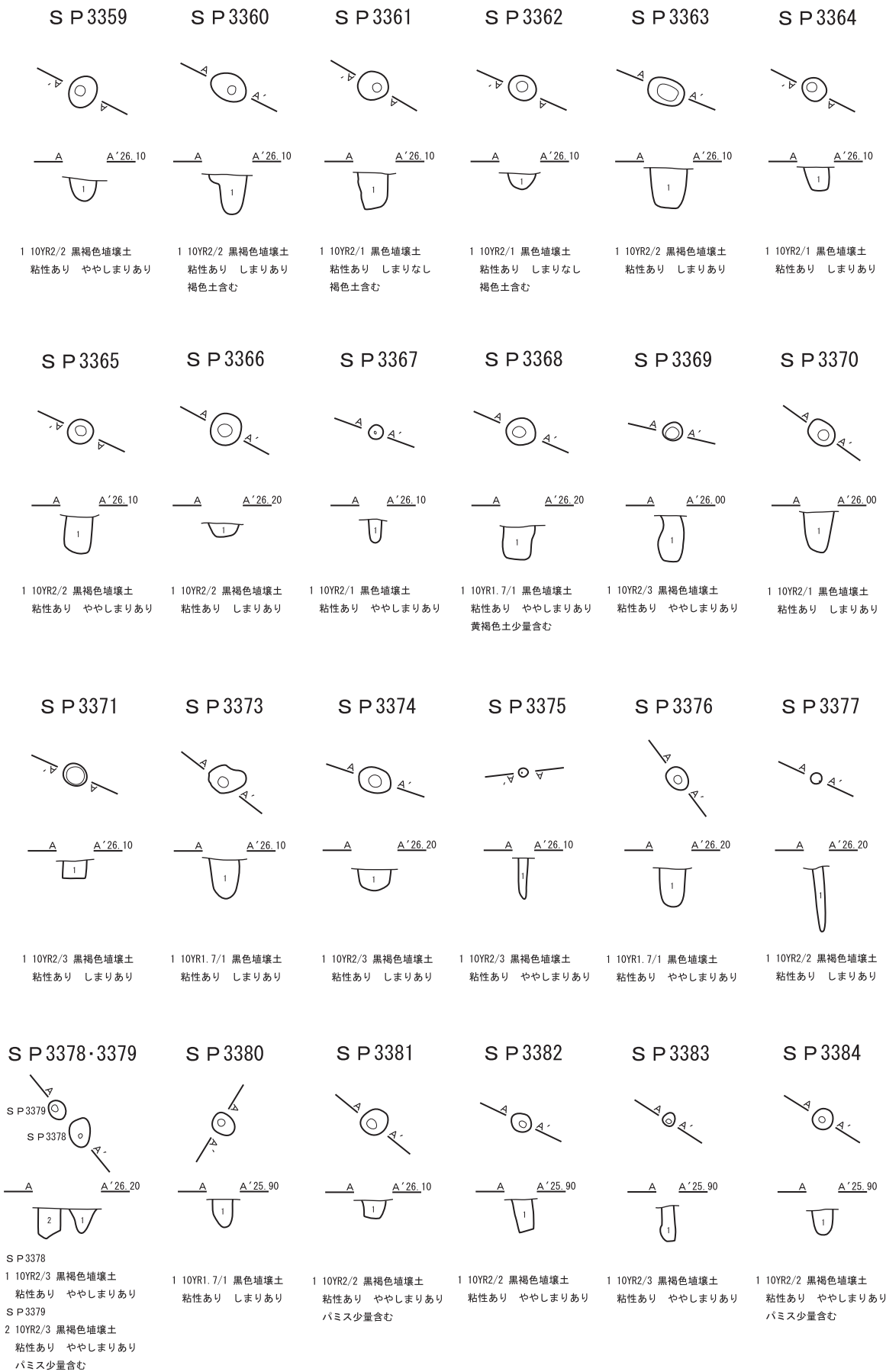


図 343 SP3359 ~ SP3371・SP3373 ~ SP3384 平面図・断面図

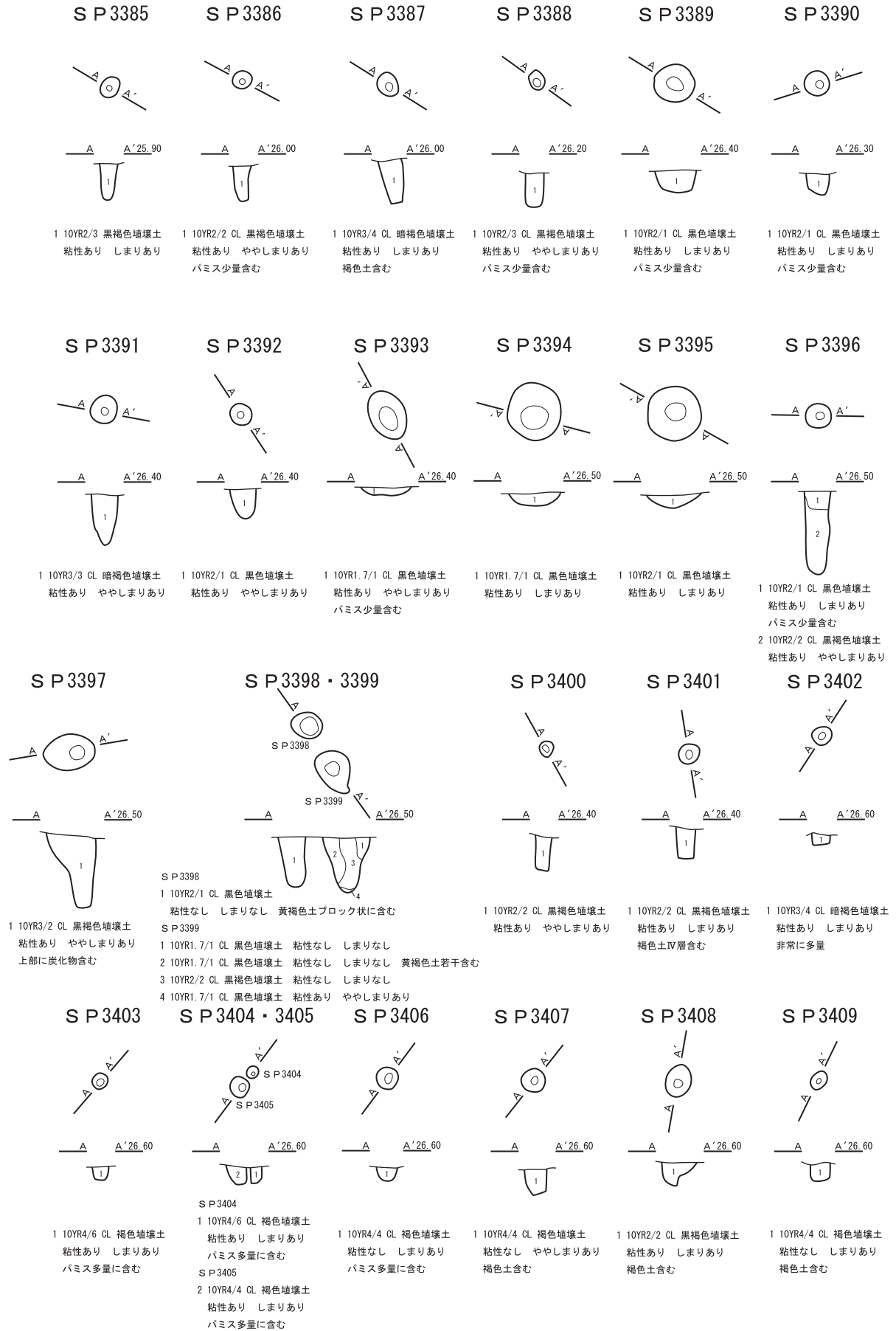


図 344 SP3385 ~ SP3409 平面図・断面図

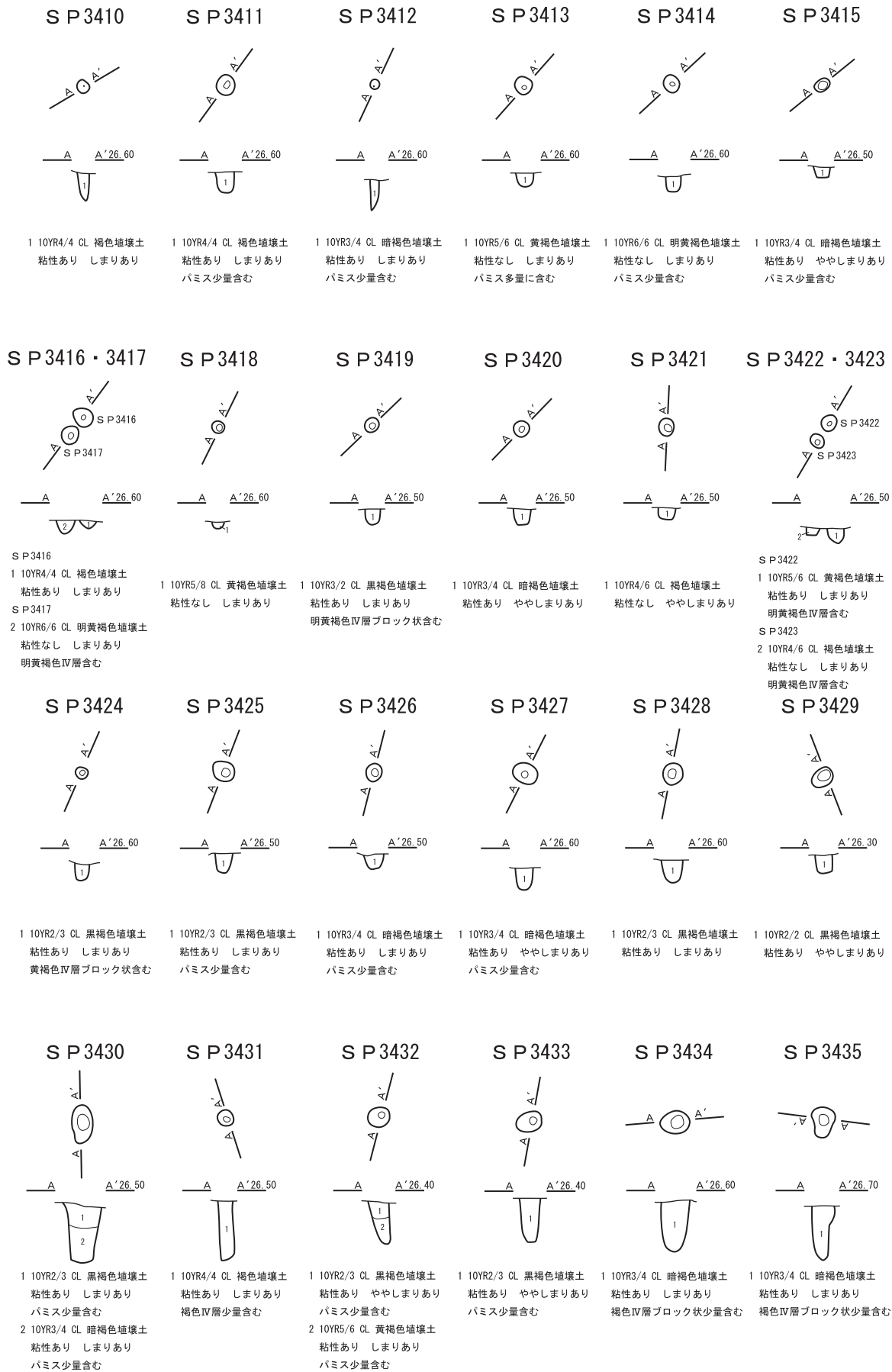


図 345 SP3410 ~ SP3435 平面図・断面図

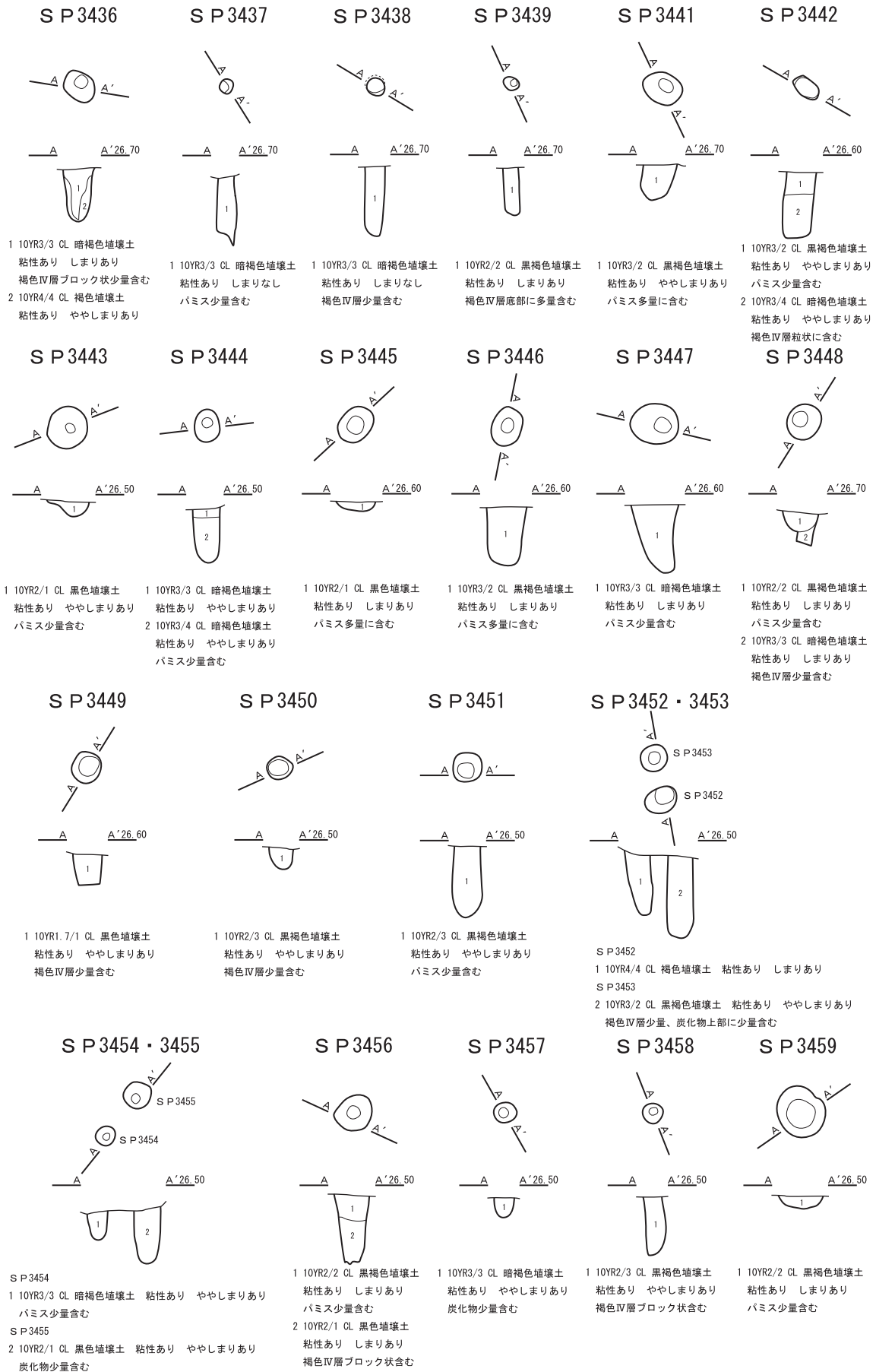
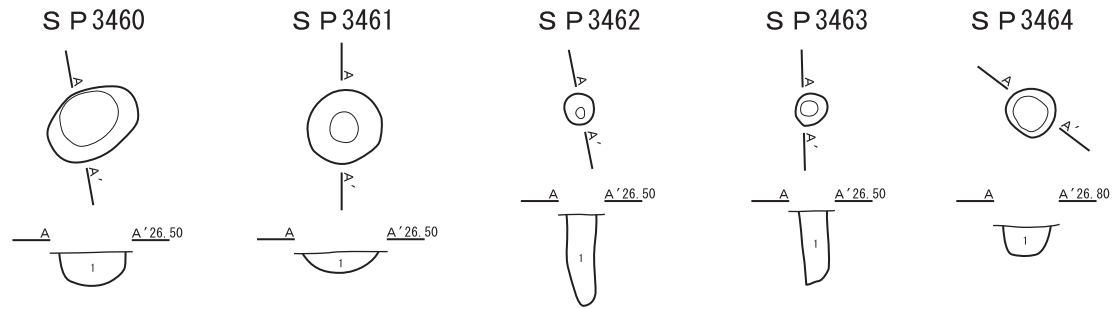
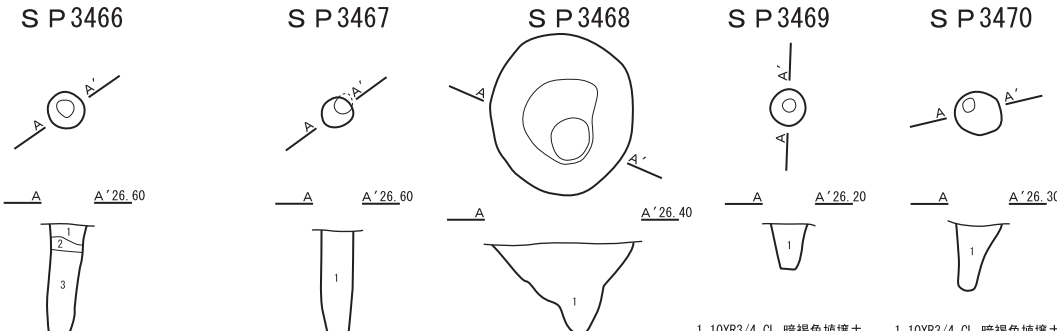


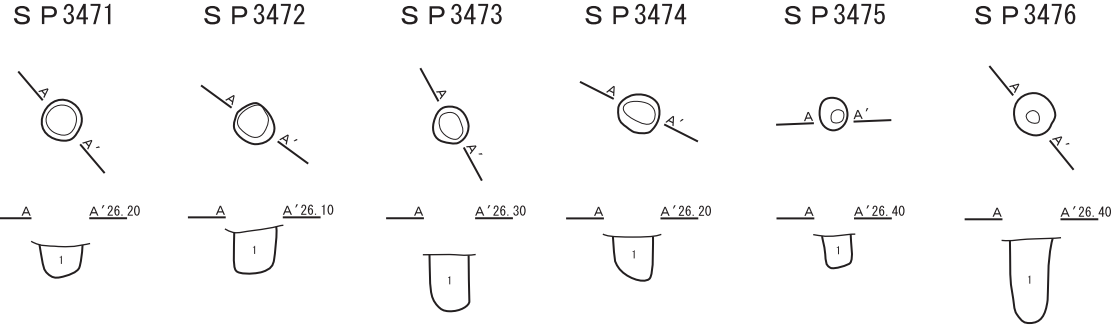
図 346 SP3436 ~ SP3439・SP3441 ~ SP3459 平面図・断面図



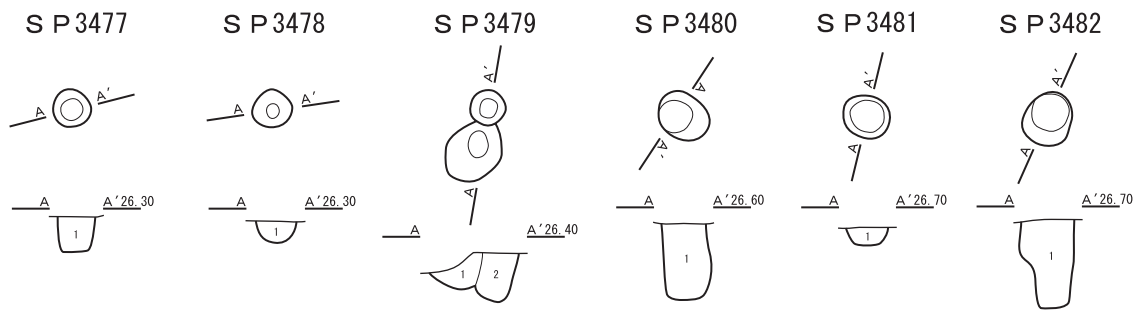
1 10YR2/3 CL 黒褐色埴壤土 粘性あり しまりあり 真中に皿層含む
 1 10YR2/2 CL 黒褐色埴壤土 粘性あり しまりあり 炭化物少量含む
 1 10YR3/4 CL 暗褐色埴壤土 粘性あり ややしまりあり 褐色IV層ブロック状含む
 1 10YR2/2 CL 黒褐色埴壤土 粘性あり ややしまりあり パミス少量含む
 1 10YR2/1 CL 黒色埴壤土 粘性あり しまりあり 骨片少量含む



1 10YR4/6 CL 褐色埴壤土 粘性あり しまりあり パミス少量含む
 2 10YR3/4 CL 暗褐色埴壤土 粘性あり ややしまりあり パミス少量含む
 3 10YR1.7/1 CL 黒色埴壤土 粘性あり しまりあり
 1 10YR2/3 CL 黒褐色埴壤土 粘性あり しまりなし 黄褐色IV層ブロック状含む
 1 10YR3/3 CL 暗褐色埴壤土 粘性あり しまりあり 炭化物少量含む
 1 10YR3/4 CL 暗褐色埴壤土 粘性あり ややしまりあり 褐色皿層?ブロック状含む
 1 10YR3/4 CL 暗褐色埴壤土 粘性あり しまりあり 右上部に明黄褐色土IV層ブロック状に含む



1 10YR2/2 CL 黒褐色埴壤土 粘性あり ややしまりあり 褐色IV層ブロック状含む
 1 10YR2/2 CL 黒褐色埴壤土 粘性あり ややしまりあり 褐色IV層ブロック状含む
 1 10YR2/2 CL 黒褐色埴壤土 粘性あり ややしまりあり 褐色IV層ブロック状含む
 1 10YR2/2 CL 黒褐色埴壤土 粘性あり ややしまりあり 褐色IV層ブロック状含む
 1 10YR2/2 CL 黒褐色埴壤土 粘性あり ややしまりあり 褐色IV層ブロック状含む
 1 10YR2/2 CL 黒褐色埴壤土 粘性あり ややしまりあり 褐色IV層ブロック状含む



1 10YR2/2 CL 黒褐色埴壤土 粘性あり しまりあり 褐色IV層ブロック状含む
 1 10YR3/3 CL 暗褐色埴壤土 粘性あり しまりあり 炭化物少量含む
 1 10YR2/2 CL 黒褐色埴壤土 粘性あり しまりあり パミス少量含む
 2 10YR2/1 CL 黒色埴壤土 粘性あり ややしまりあり
 1 10YR2/1 CL 黒色埴壤土 粘性あり しまりあり 黄褐色IV層ブロック状含む
 1 10YR4/4 CL 褐色埴壤土 粘性あり しまりあり 褐色IV層ブロック状含む
 1 10YR2/2 CL 黒褐色埴壤土 粘性あり しまりあり 褐色IV層粒状、炭化物、骨片少量含む

図 347 SP3460 ~ SP3464・SP3466 ~ SP3482 平面図・断面図

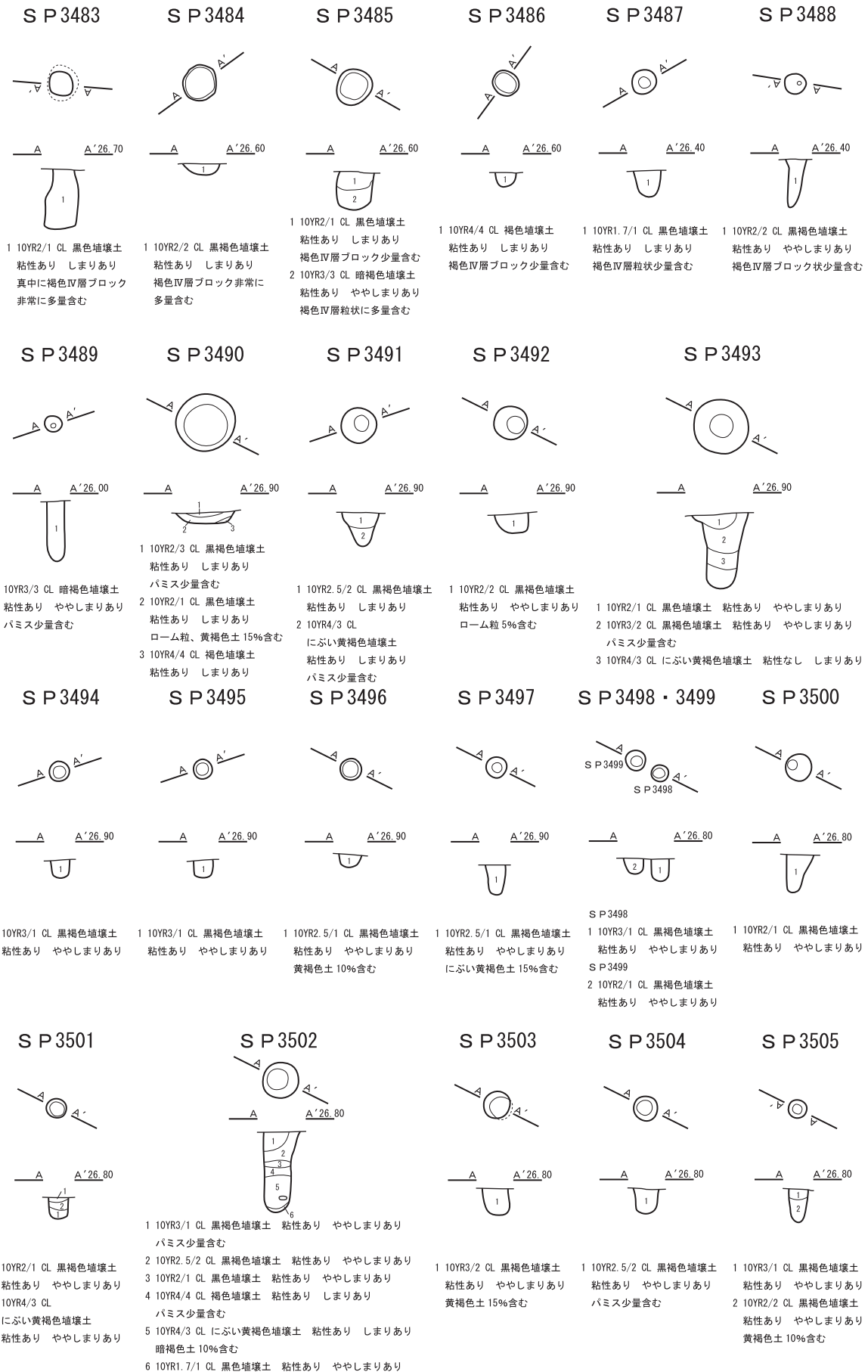


図 348 SP3483 ~ SP3505 平面図・断面図

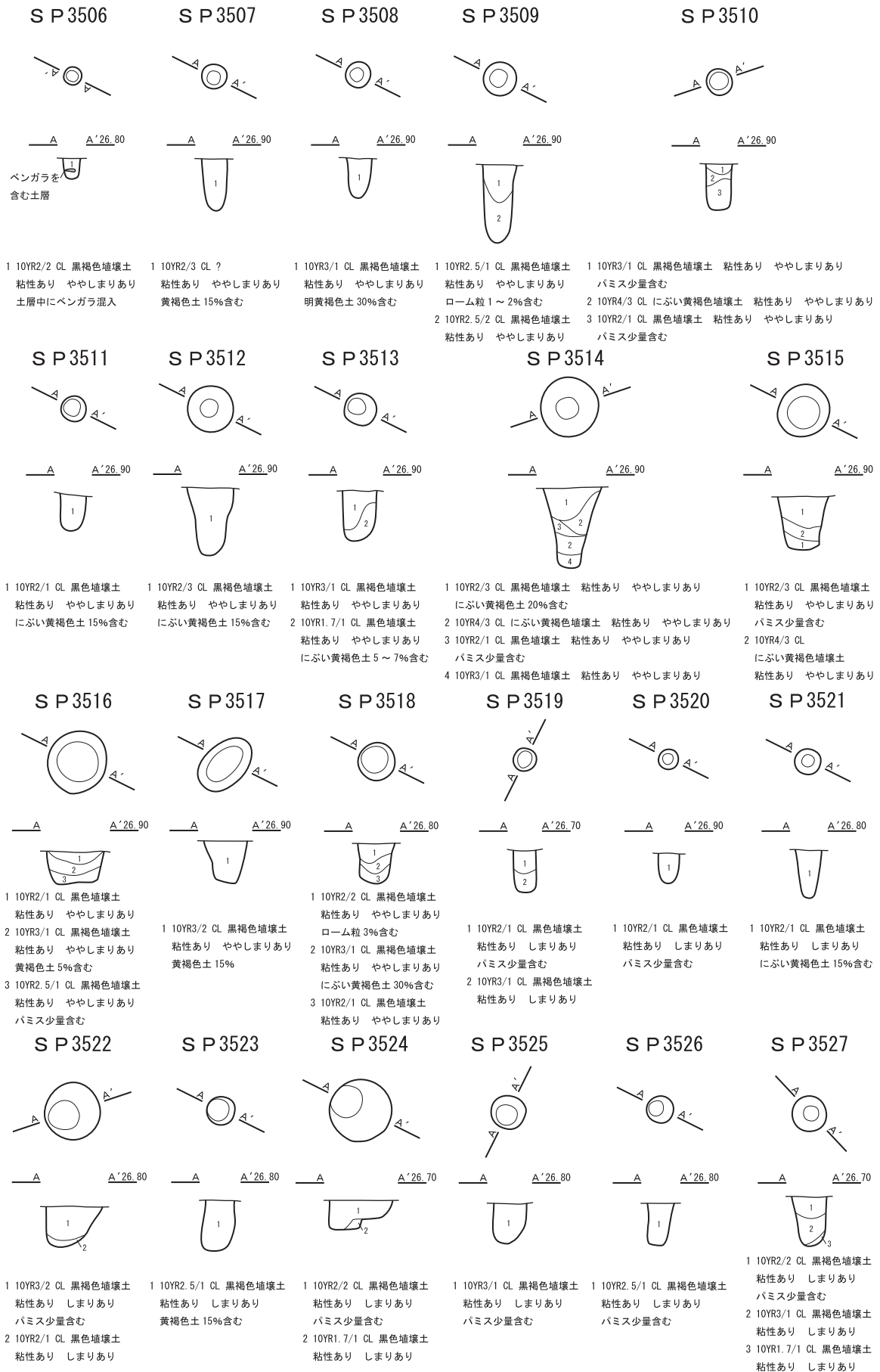


図 349 SP3506 ~ SP3527 平面図・断面図

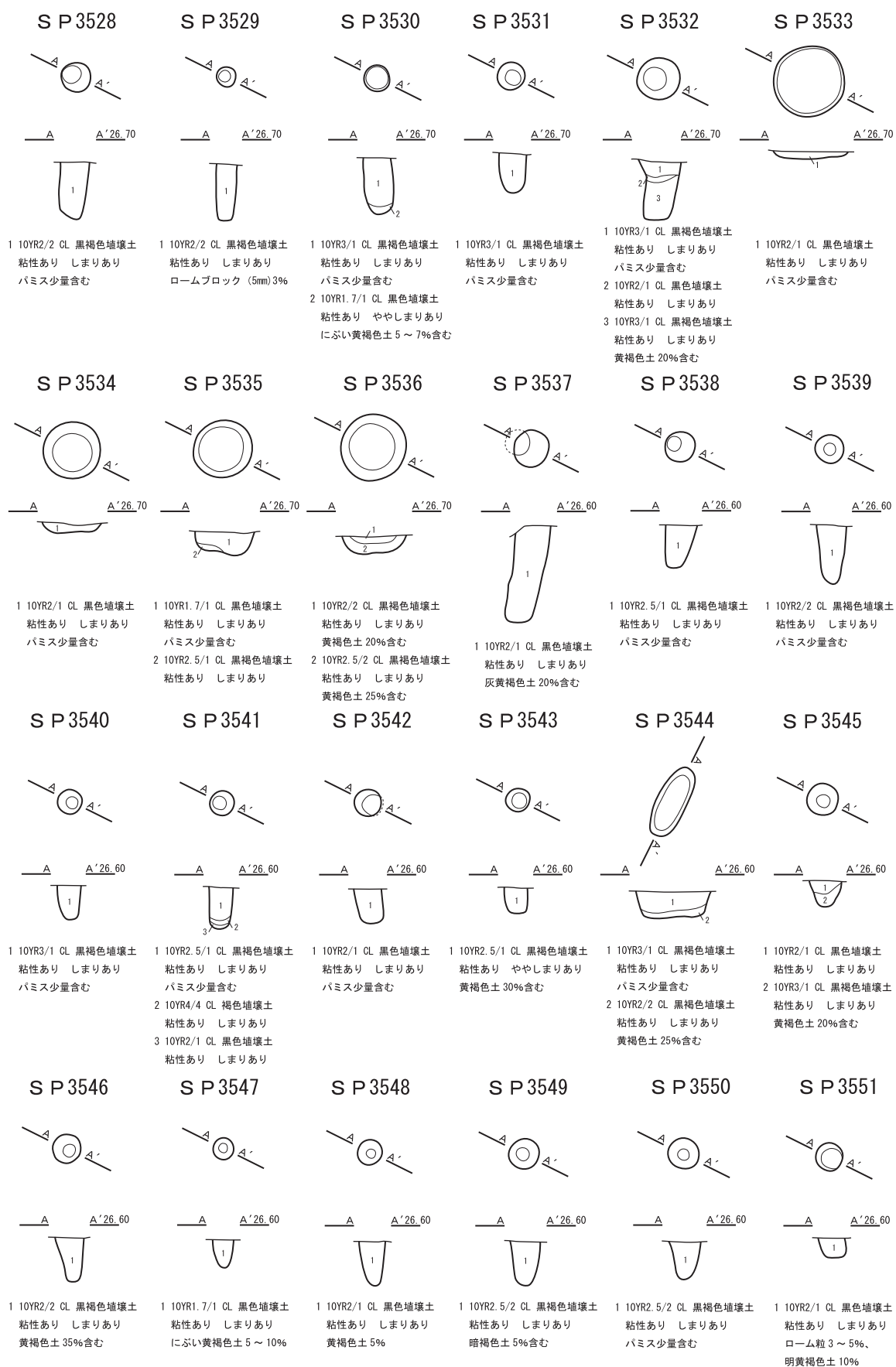


図 350 SP3528 ~ SP3551 平面図・断面図

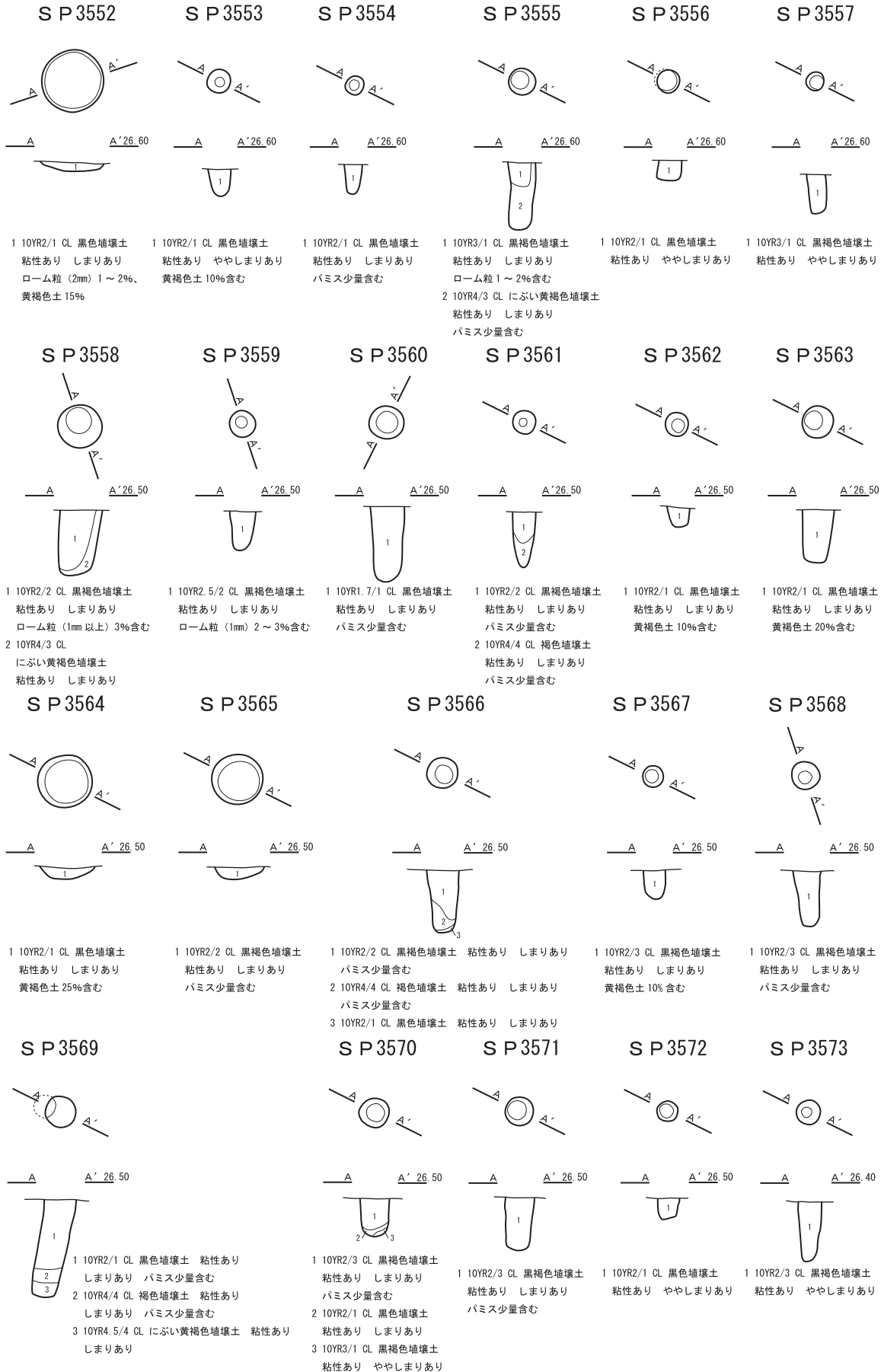


図 351 SP3552 ~ SP3573 平面図・断面図

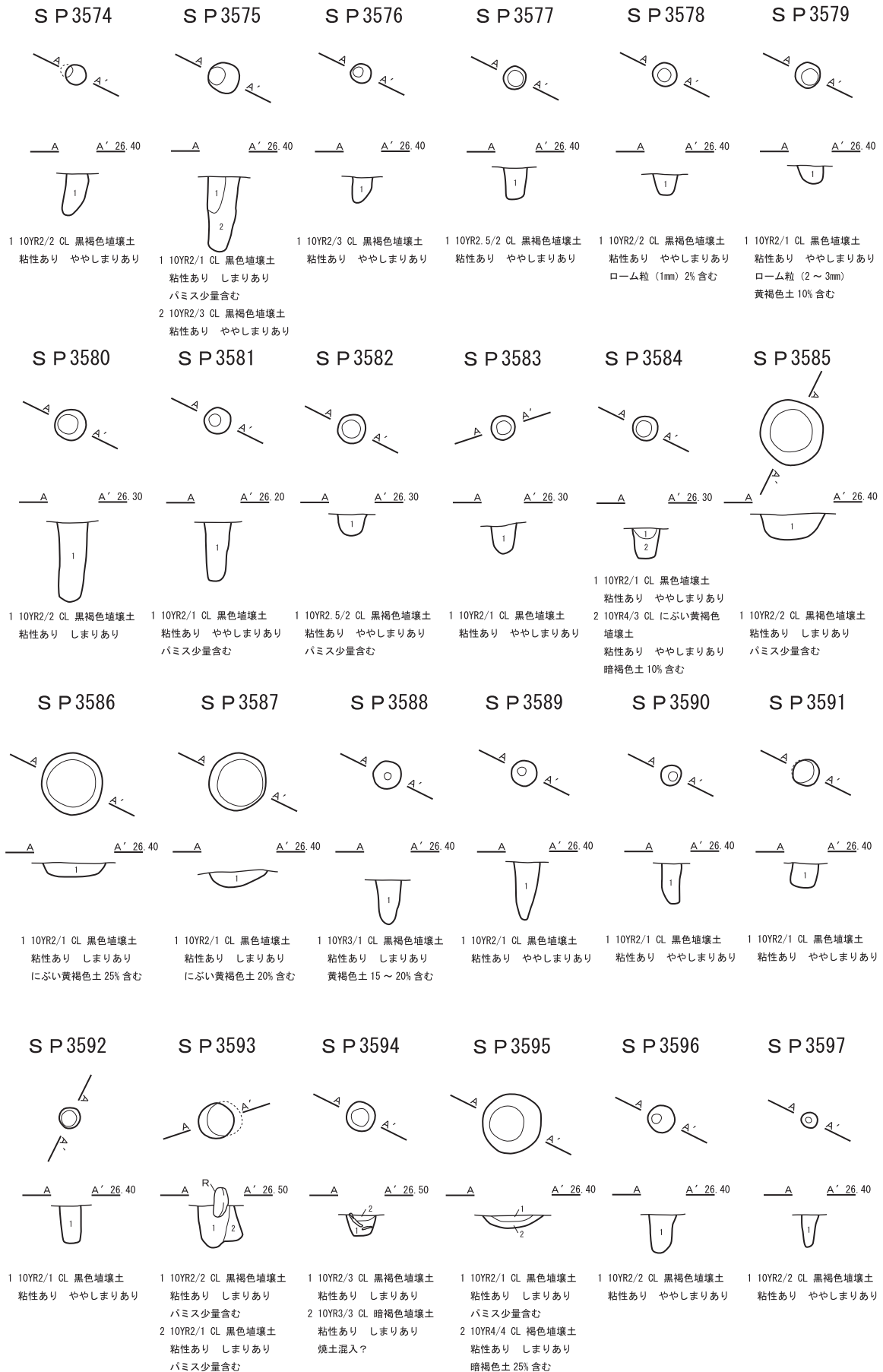


図 352 SP3574 ~ SP3597 平面図・断面図

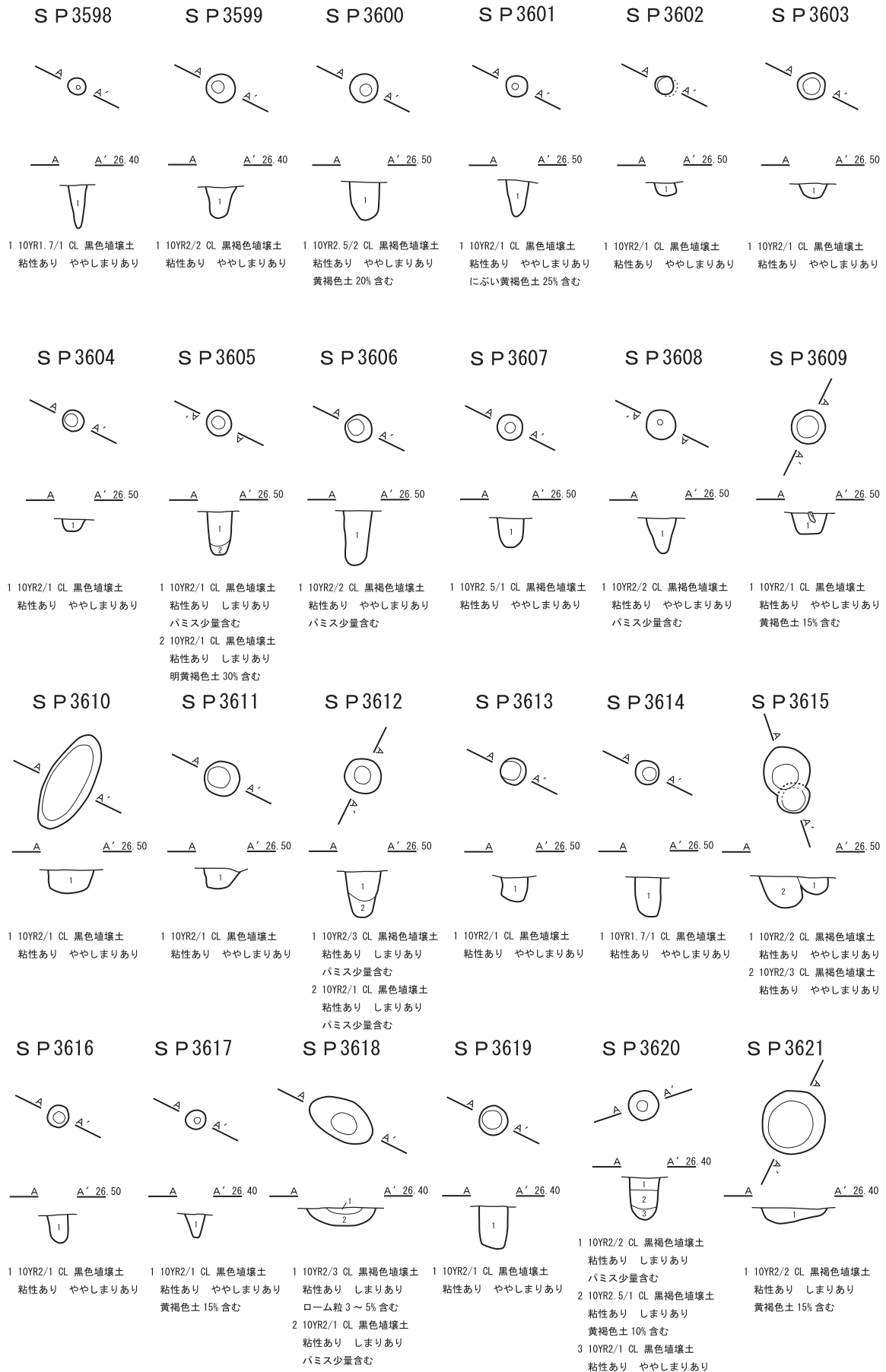


図 353 SP3598 ~ SP3621 平面図・断面図

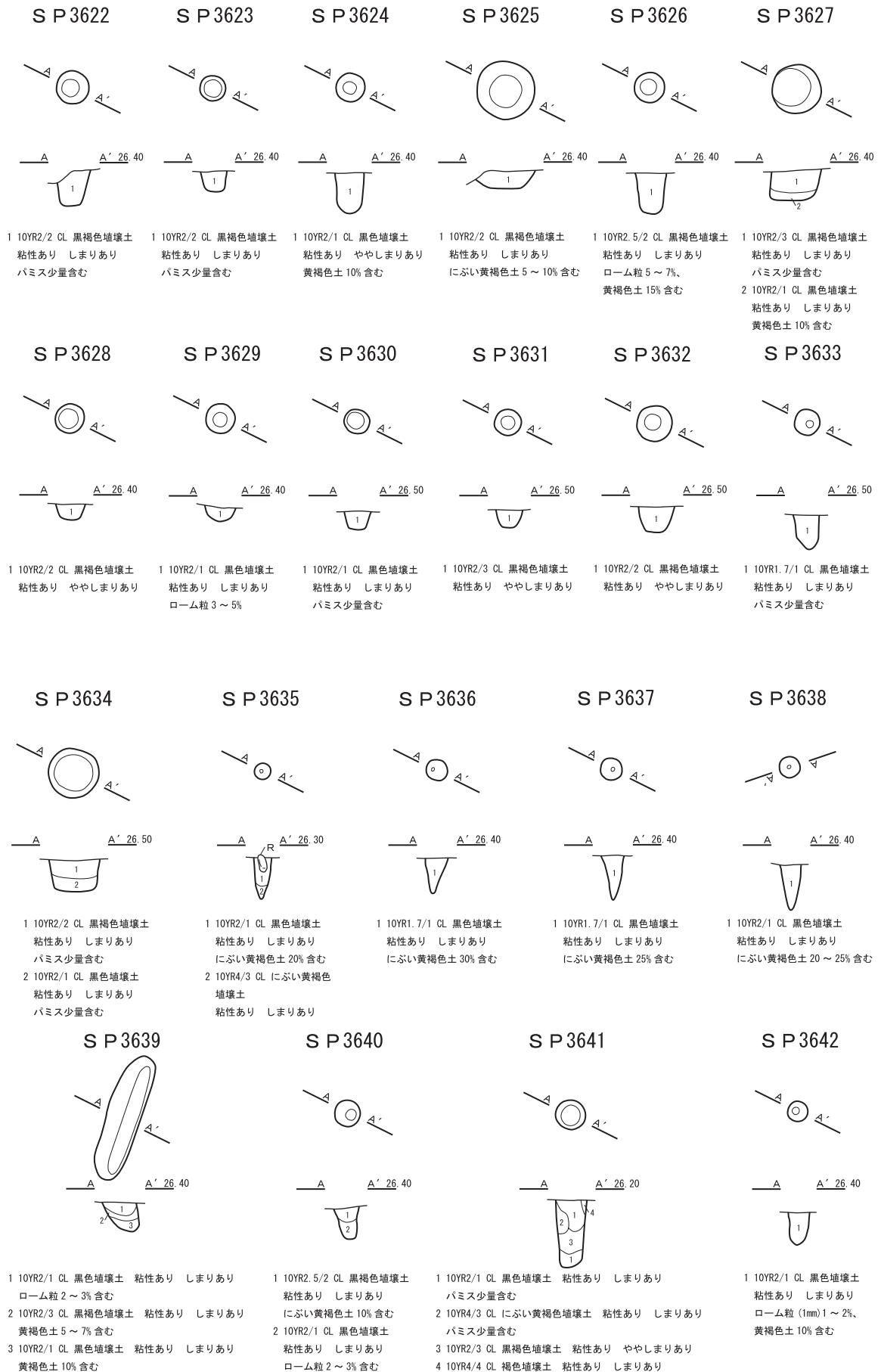


図 354 SP3622 ~ SP3642 平面図・断面図

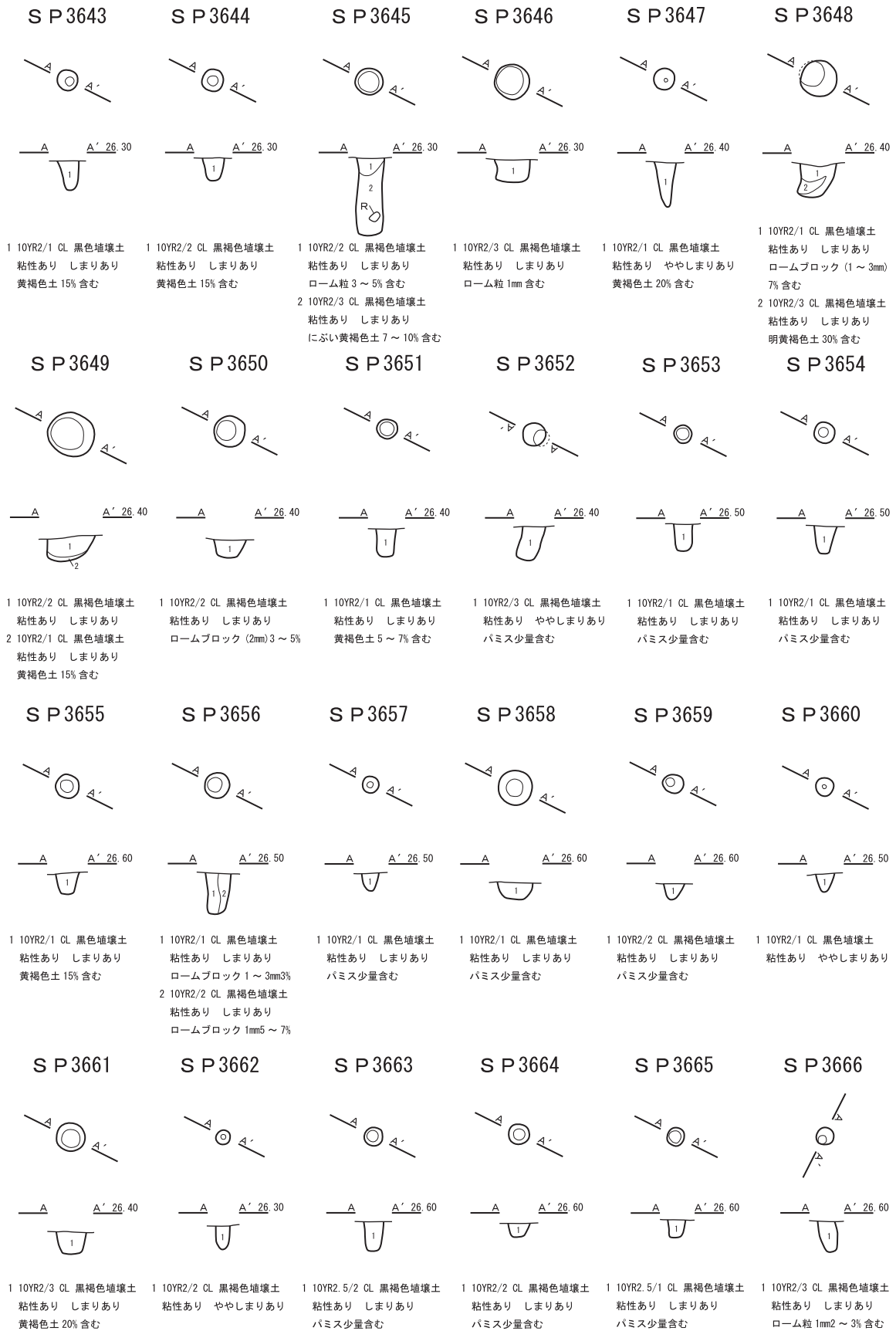


図 355 SP3643 ~ SP3666 平面図・断面図

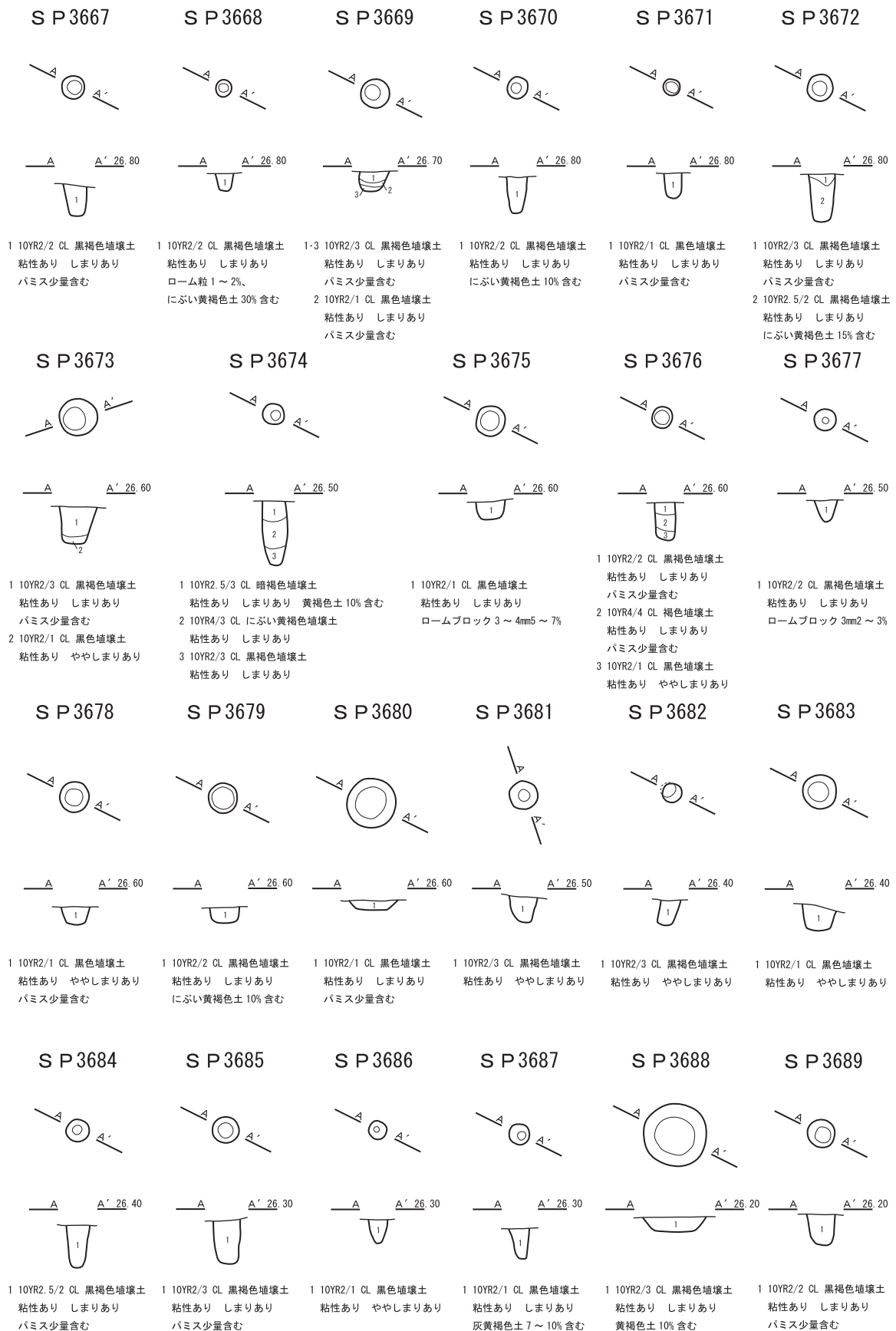


図 356 SP3667 ~ SP3689 平面図・断面図




図 357 SP3690 ~ SP3713 平面図・断面図

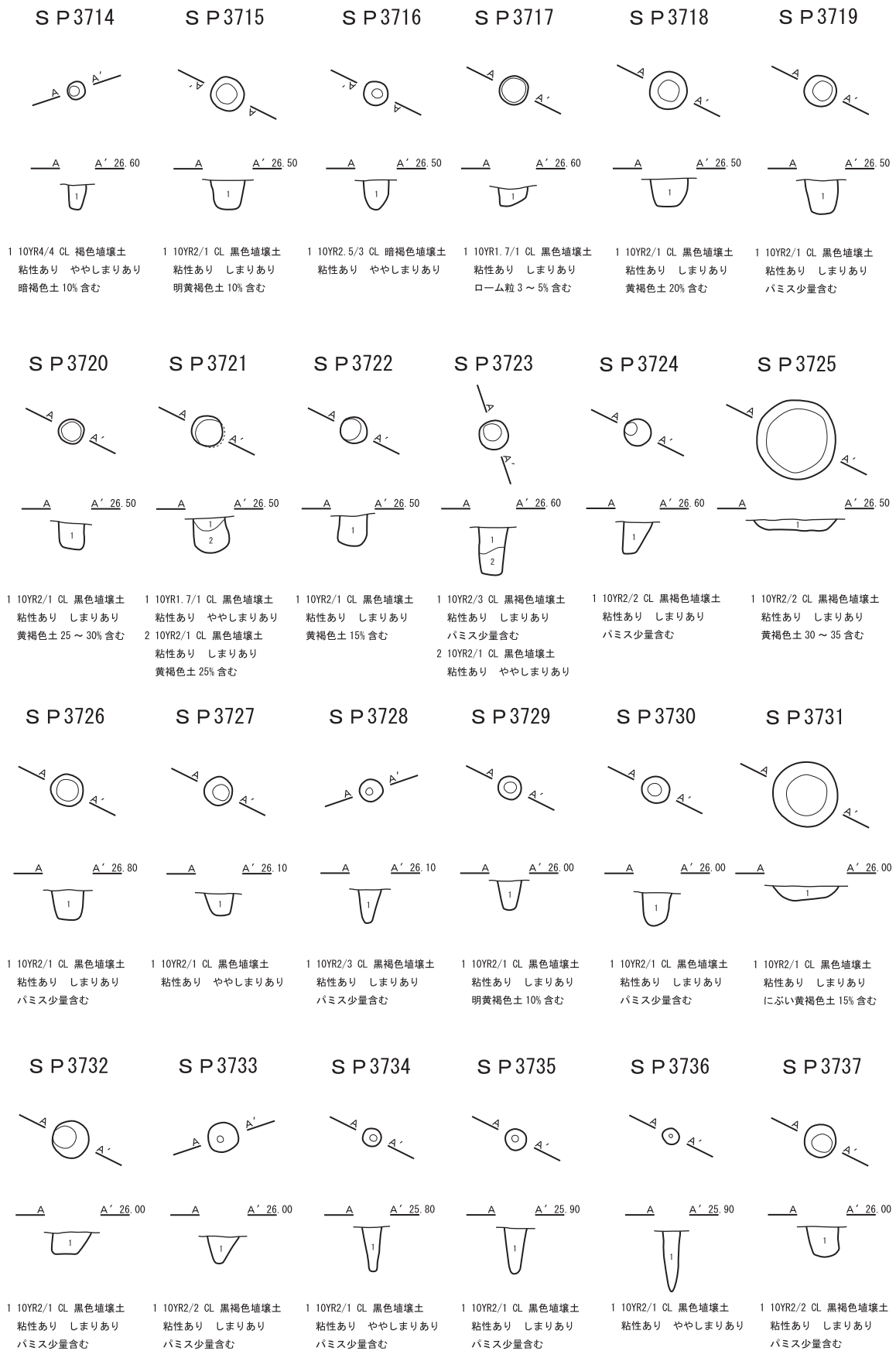


図 358 SP3714 ~ SP3737 平面図・断面図

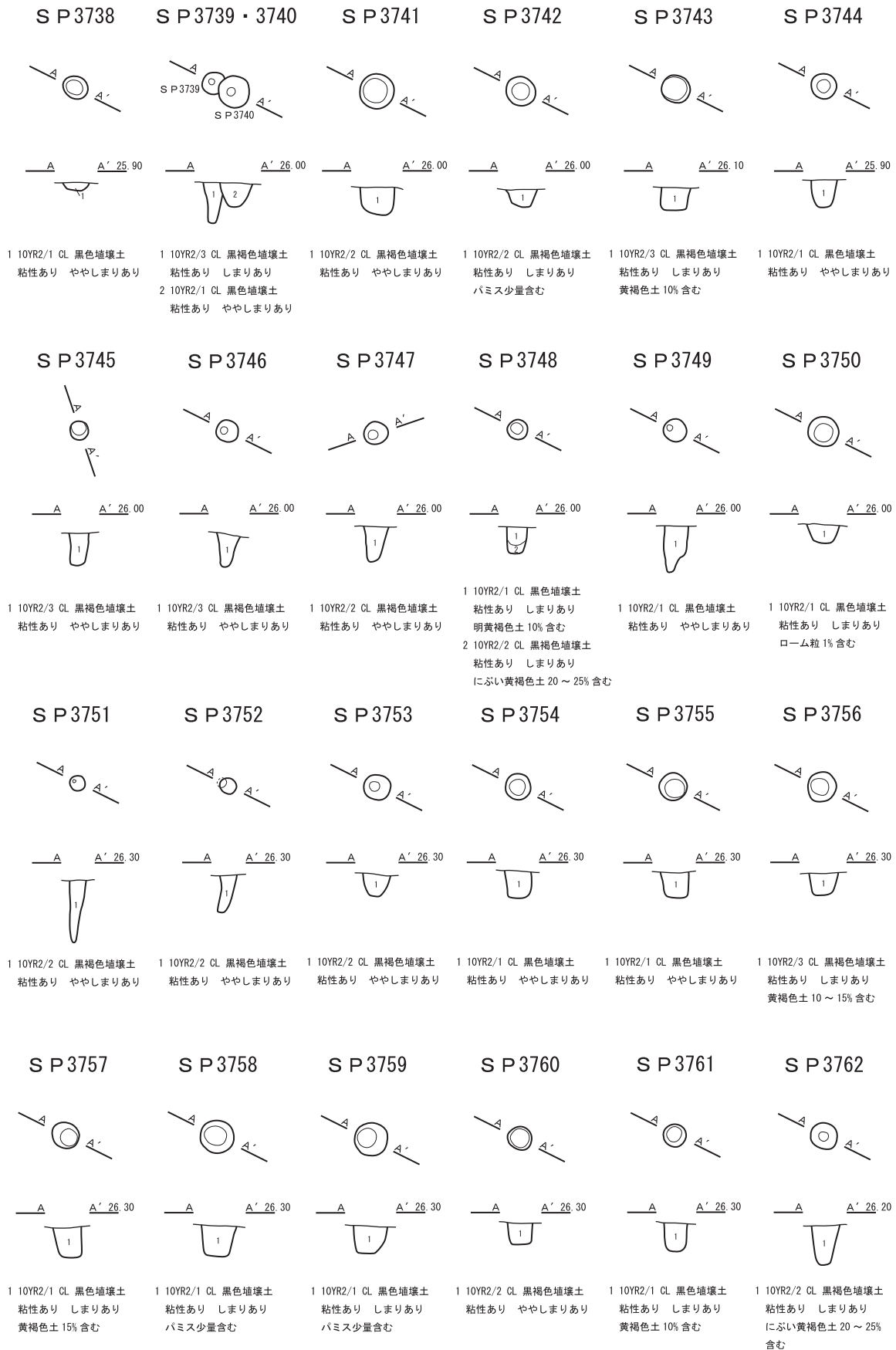
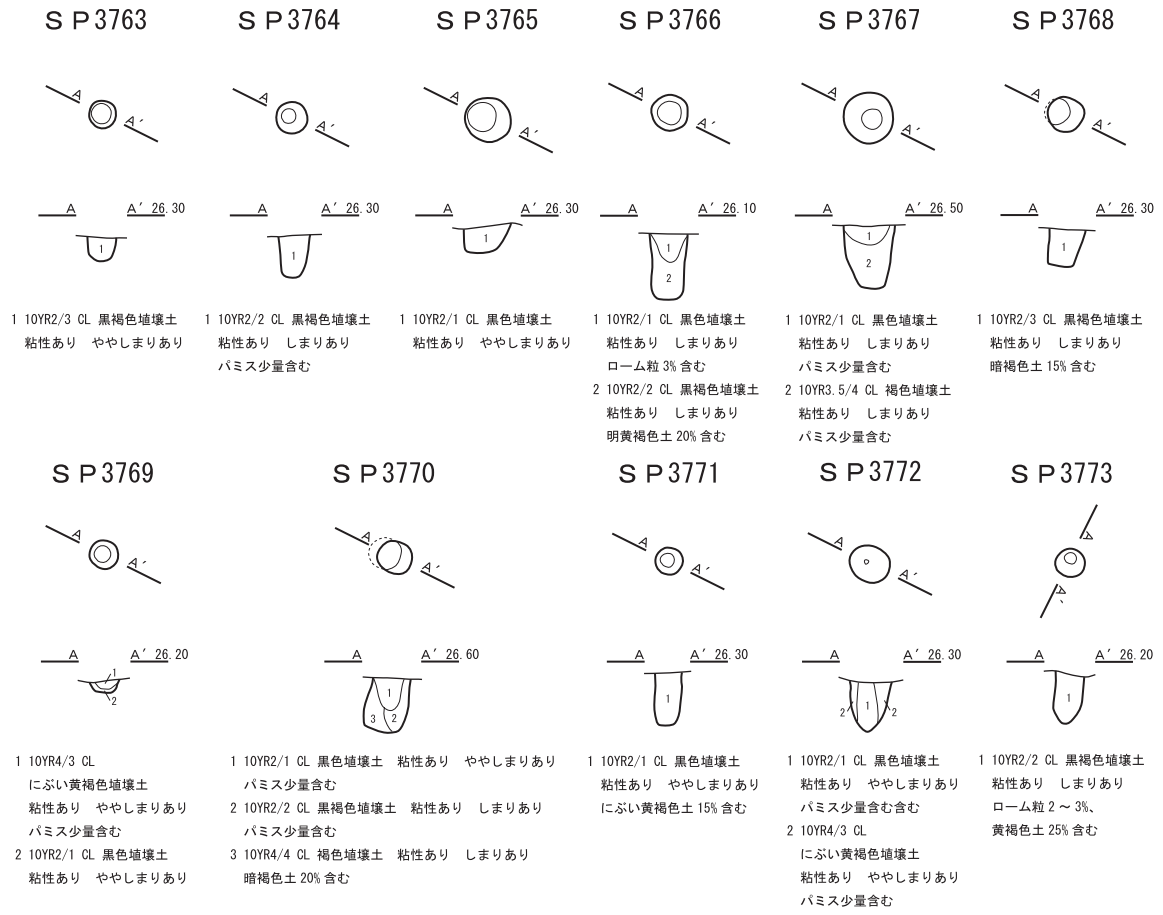
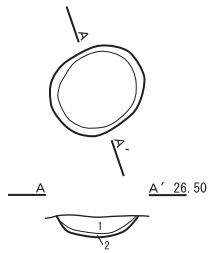


図 359 SP3738 ~ SP3762 平面図・断面図



SP3774



1 10YR3/1 CL 黒褐色埴壤土
粘性あり しまりあり
バミス少量含む
2 10YR4/3 CL
にぶい黄褐色埴壤土
粘性あり しまりあり

図 360 SP3763 ~ SP3774 平面図・断面図

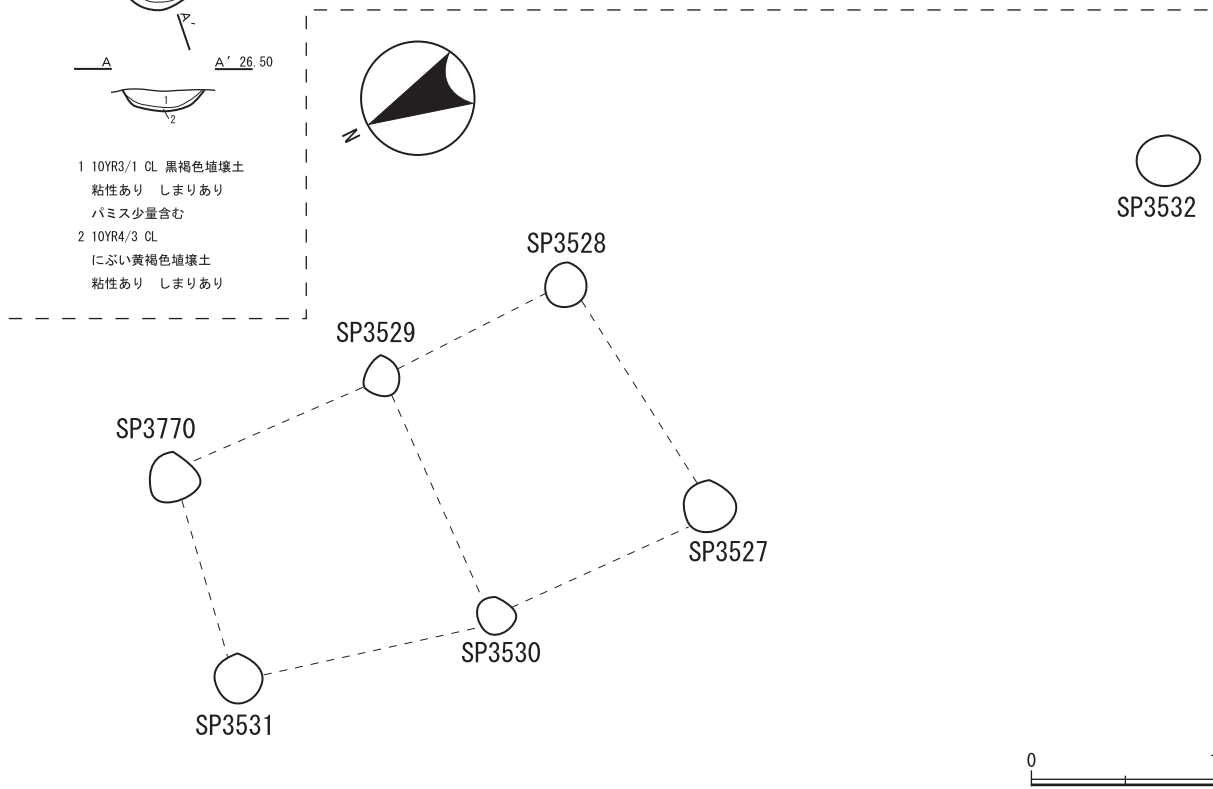


図 361 SP 配列図

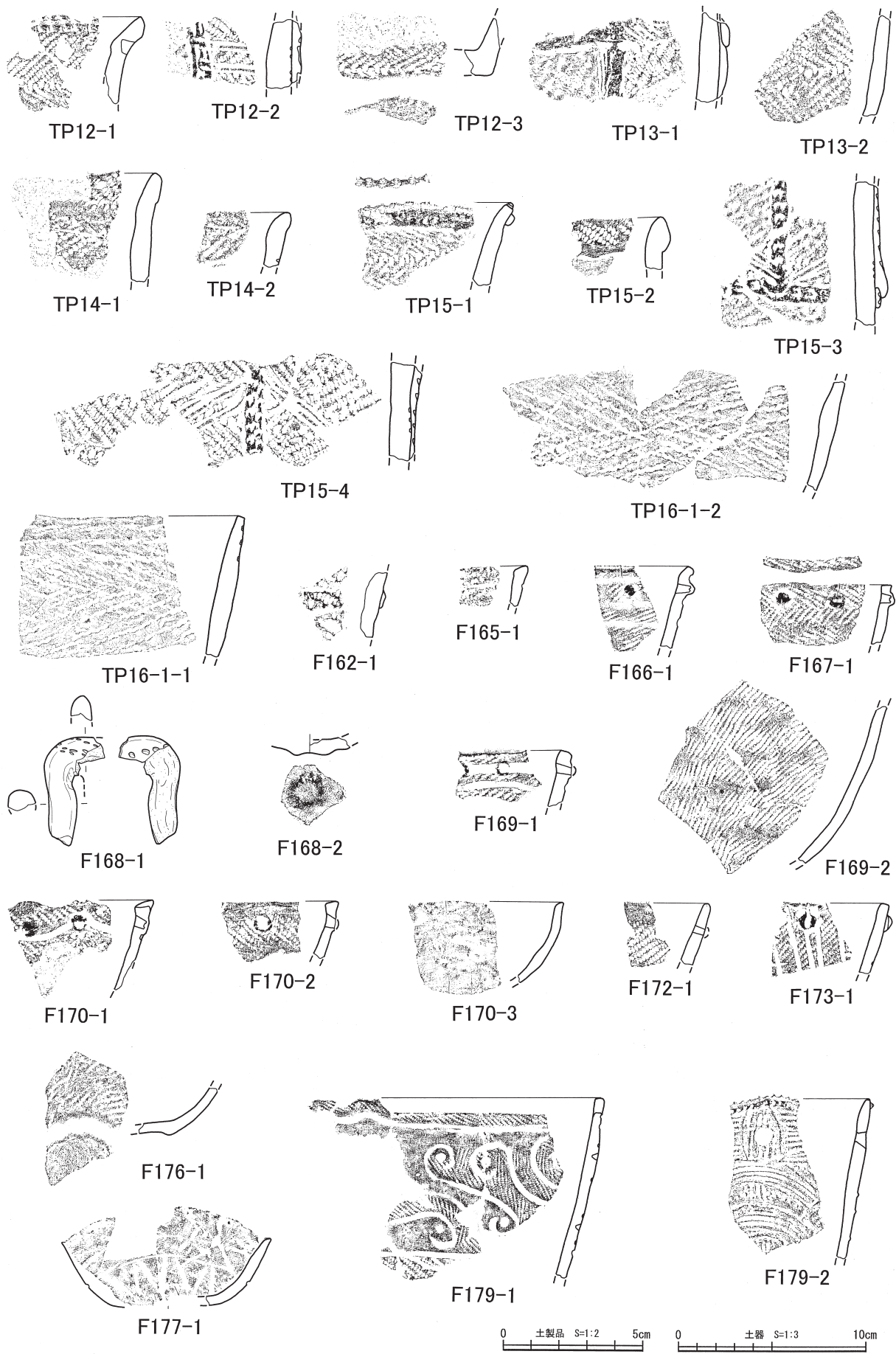


图 362 TP·F 出土遺物実測图 (1)

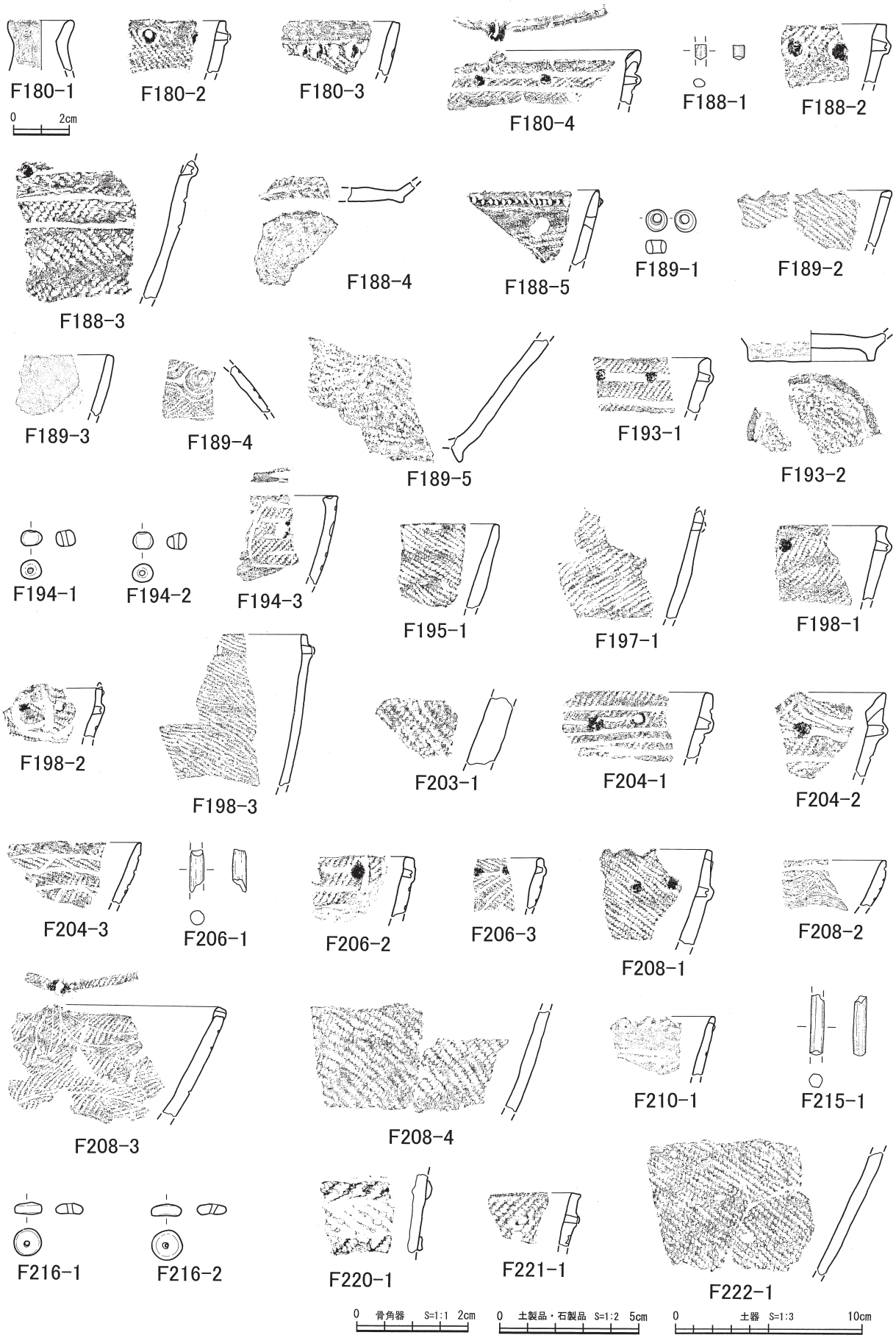


图 363 F 出土遺物実測図 (2)

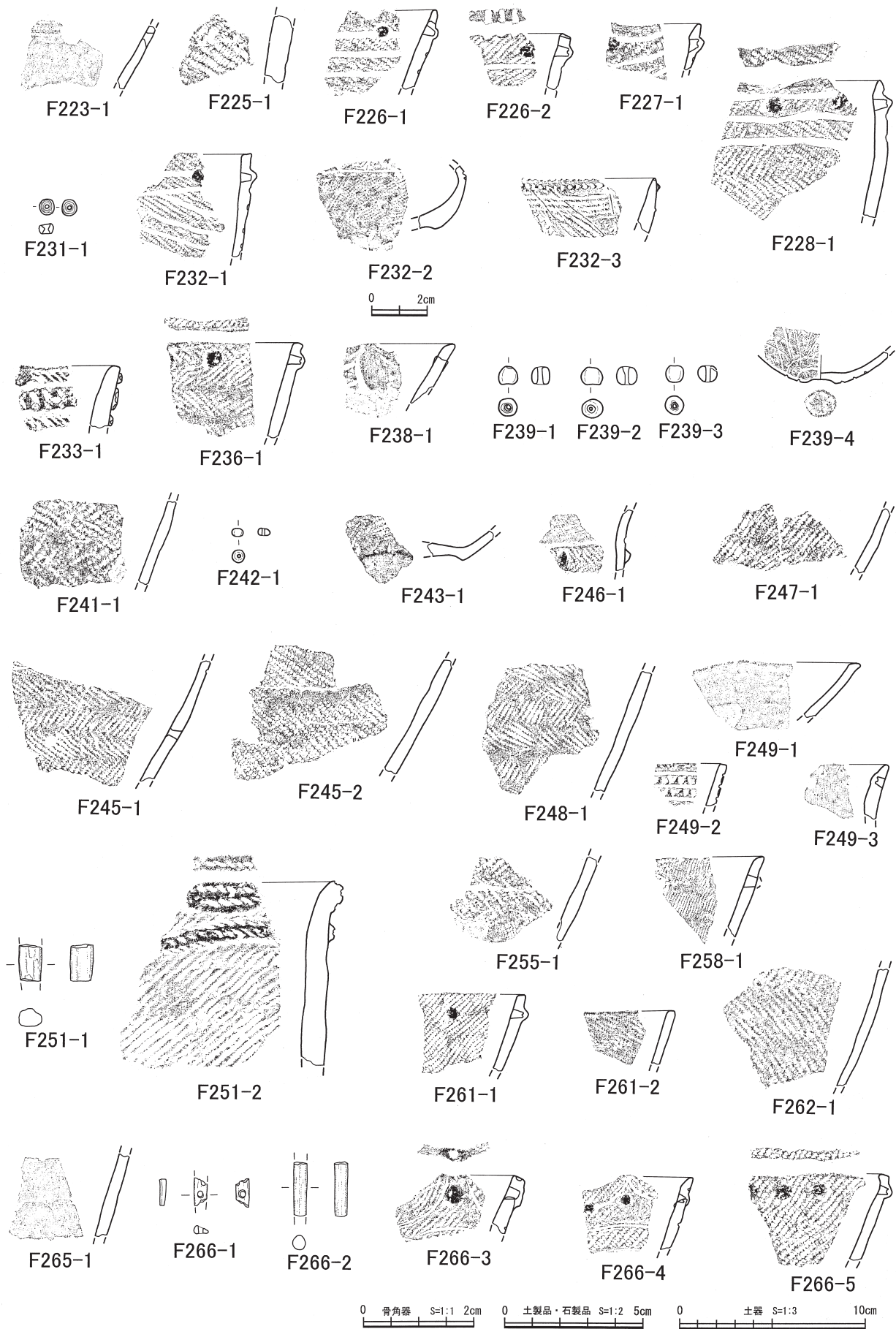


图 364 F 出土遺物実測図 (3)

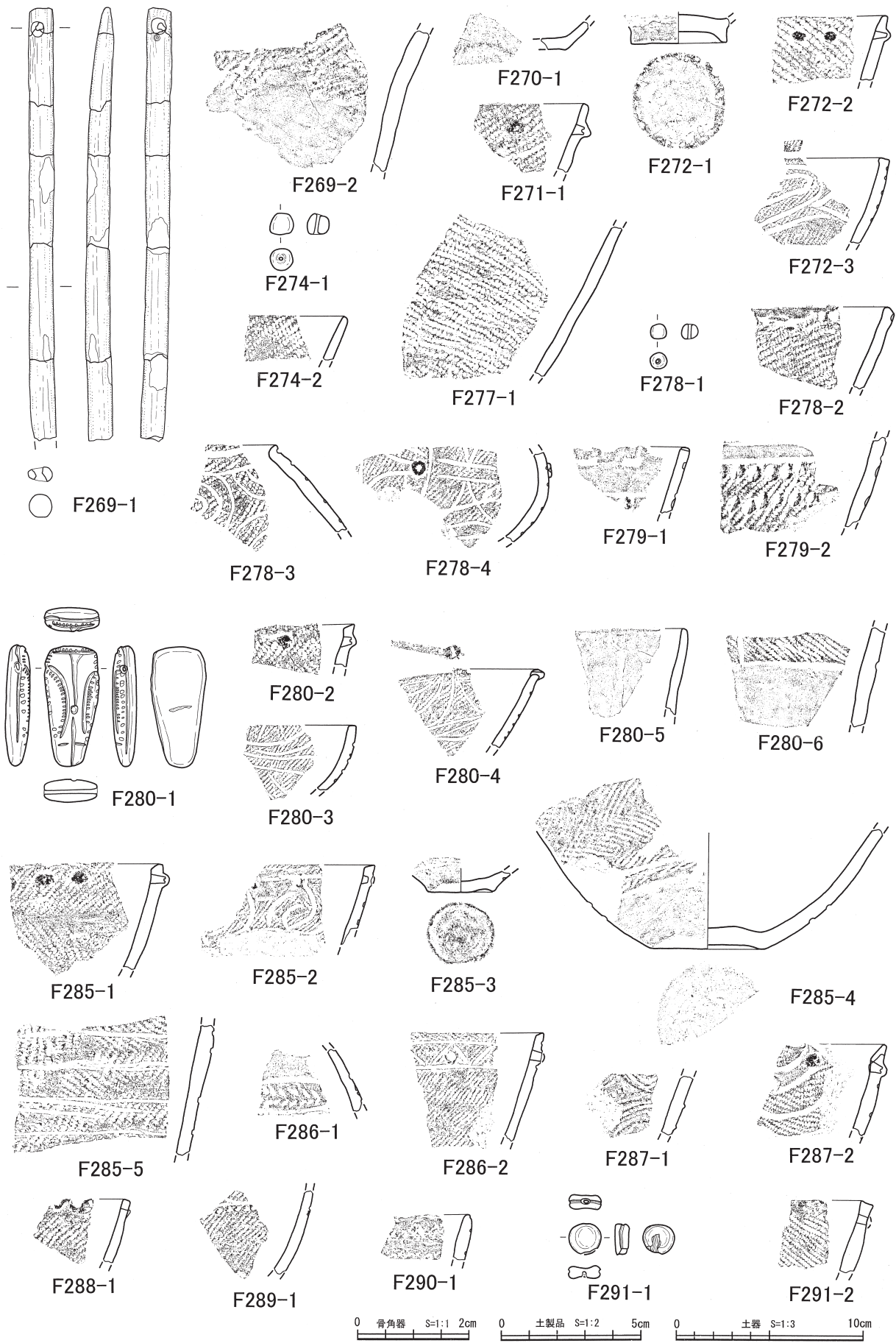


图 365 F 出土遺物実測図 (4)

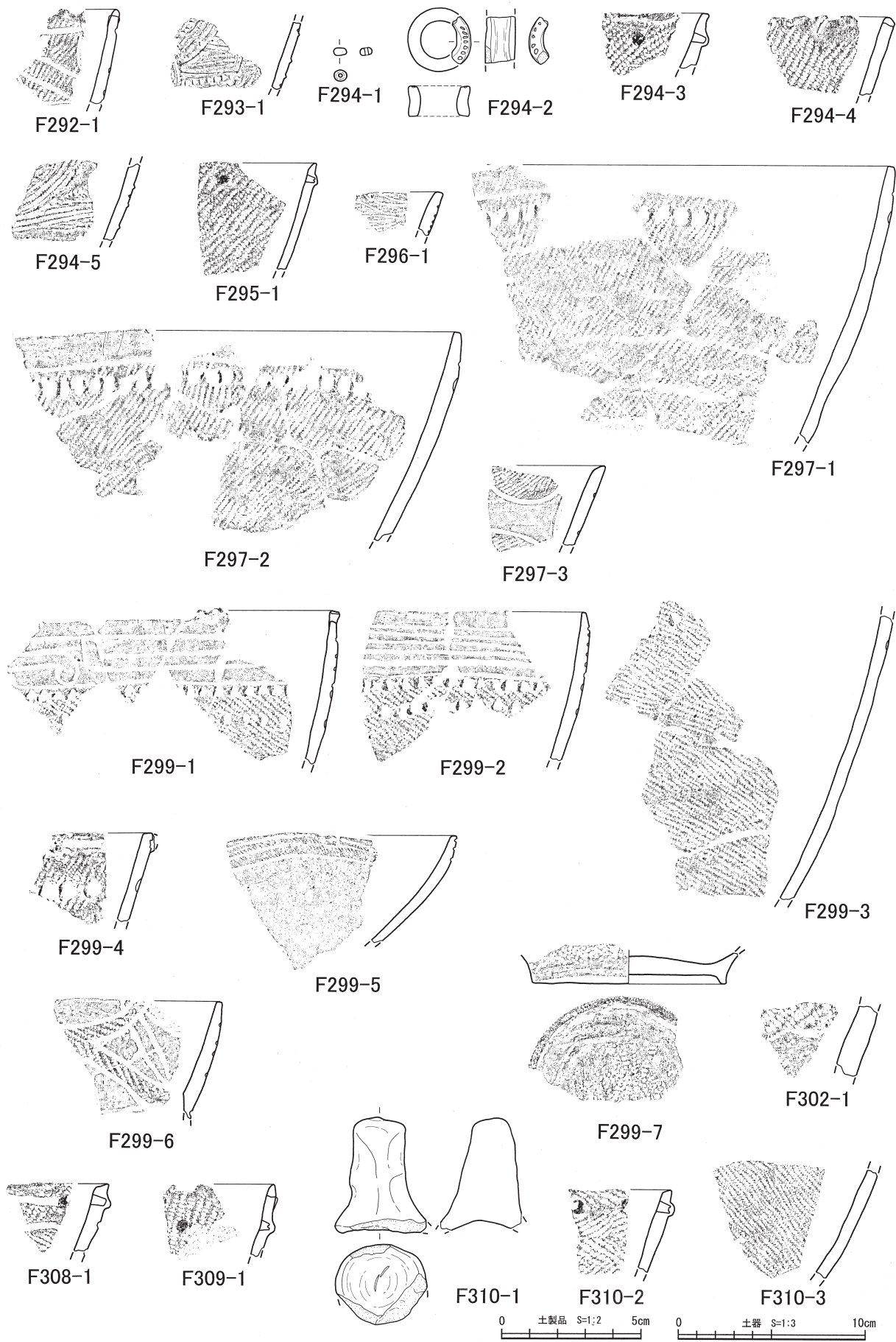


图 366 F 出土遺物実測図 (5)

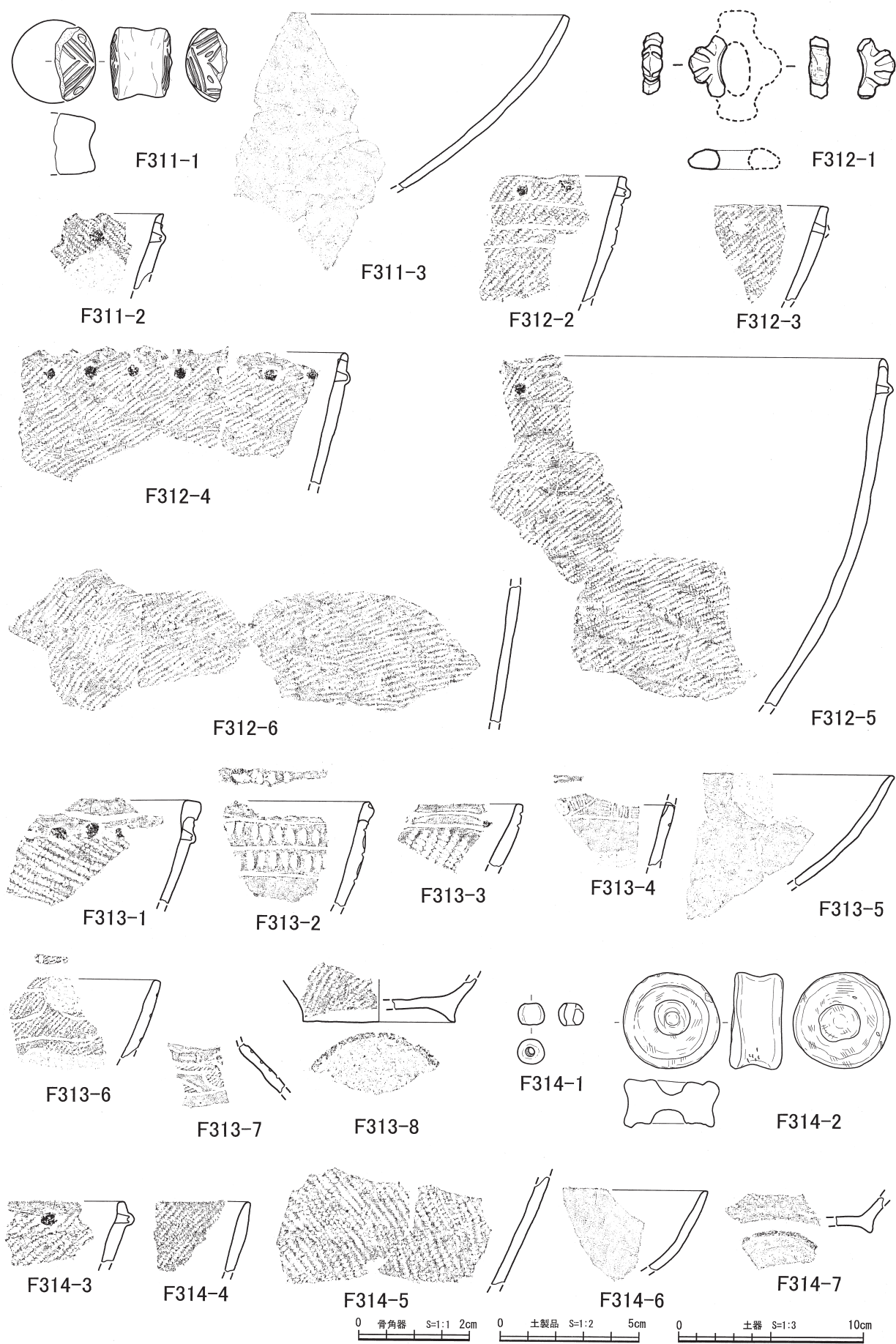


图 367 F 出土遺物実測图 (6)



图 368 F 出土遺物実測図 (7)

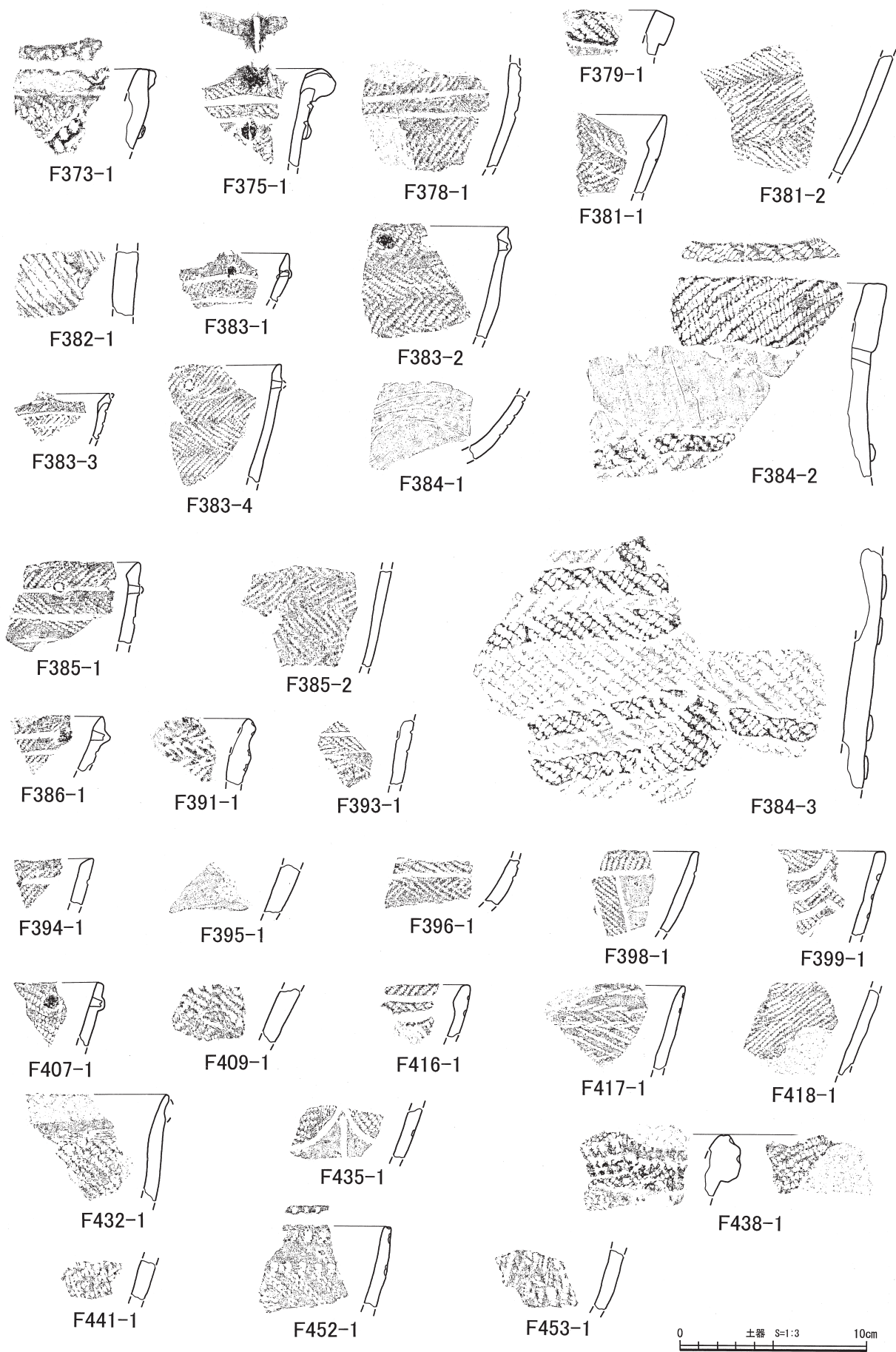


图 369 F 出土遺物実測図 (8)

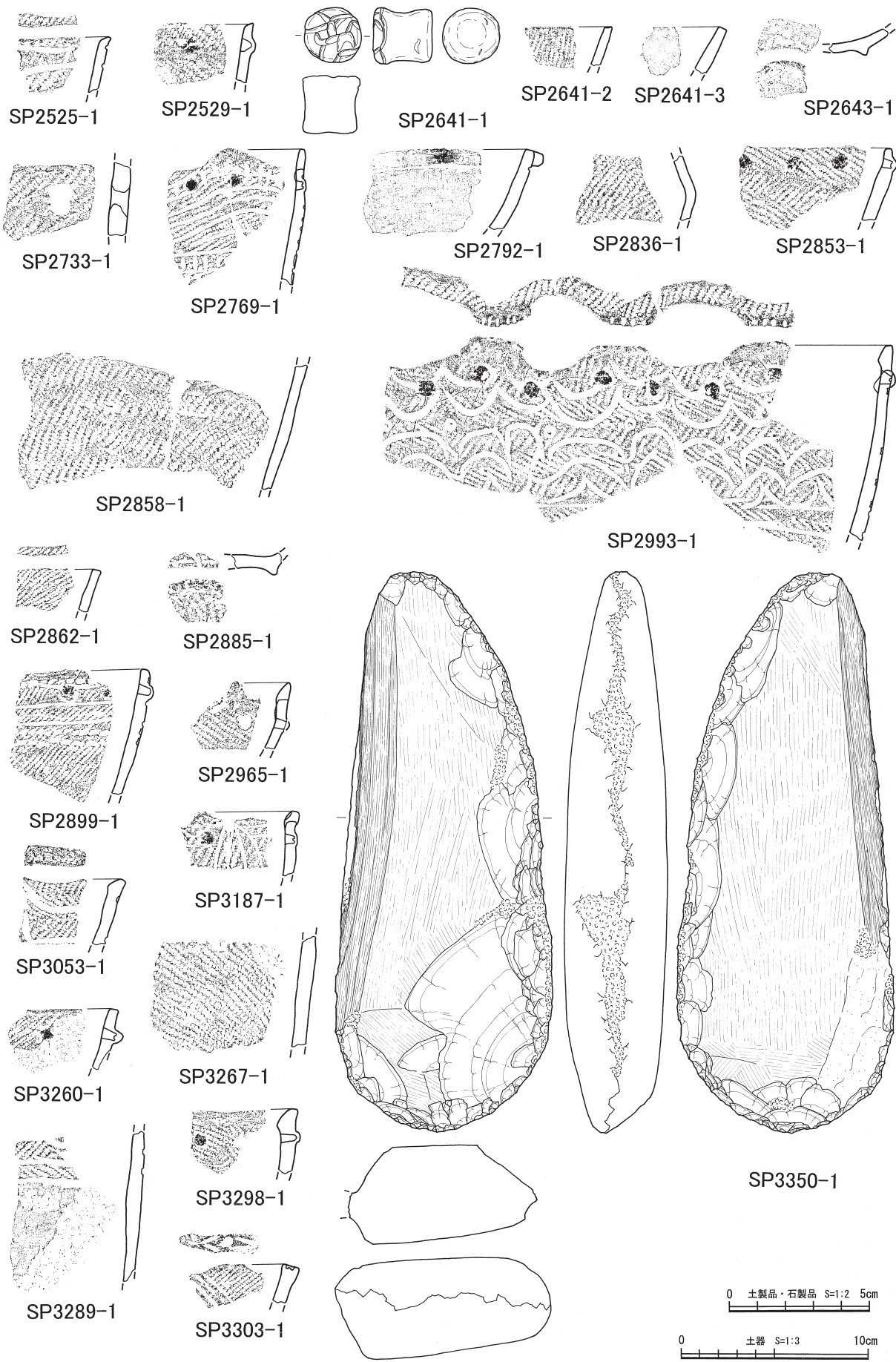


图 370 SP 出土遺物実測図 (1)

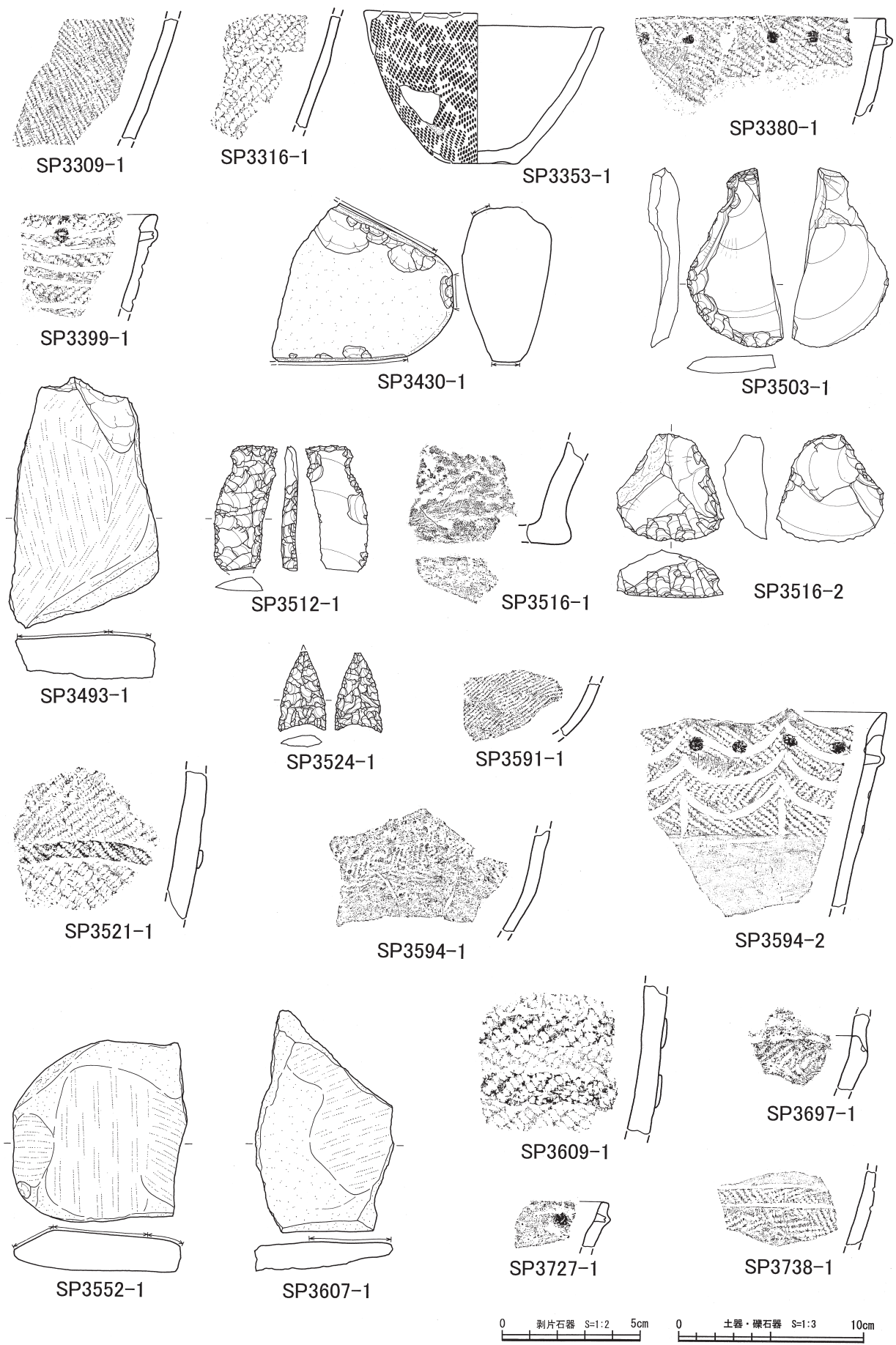


图 371 SP 出土遺物実測図 (2)

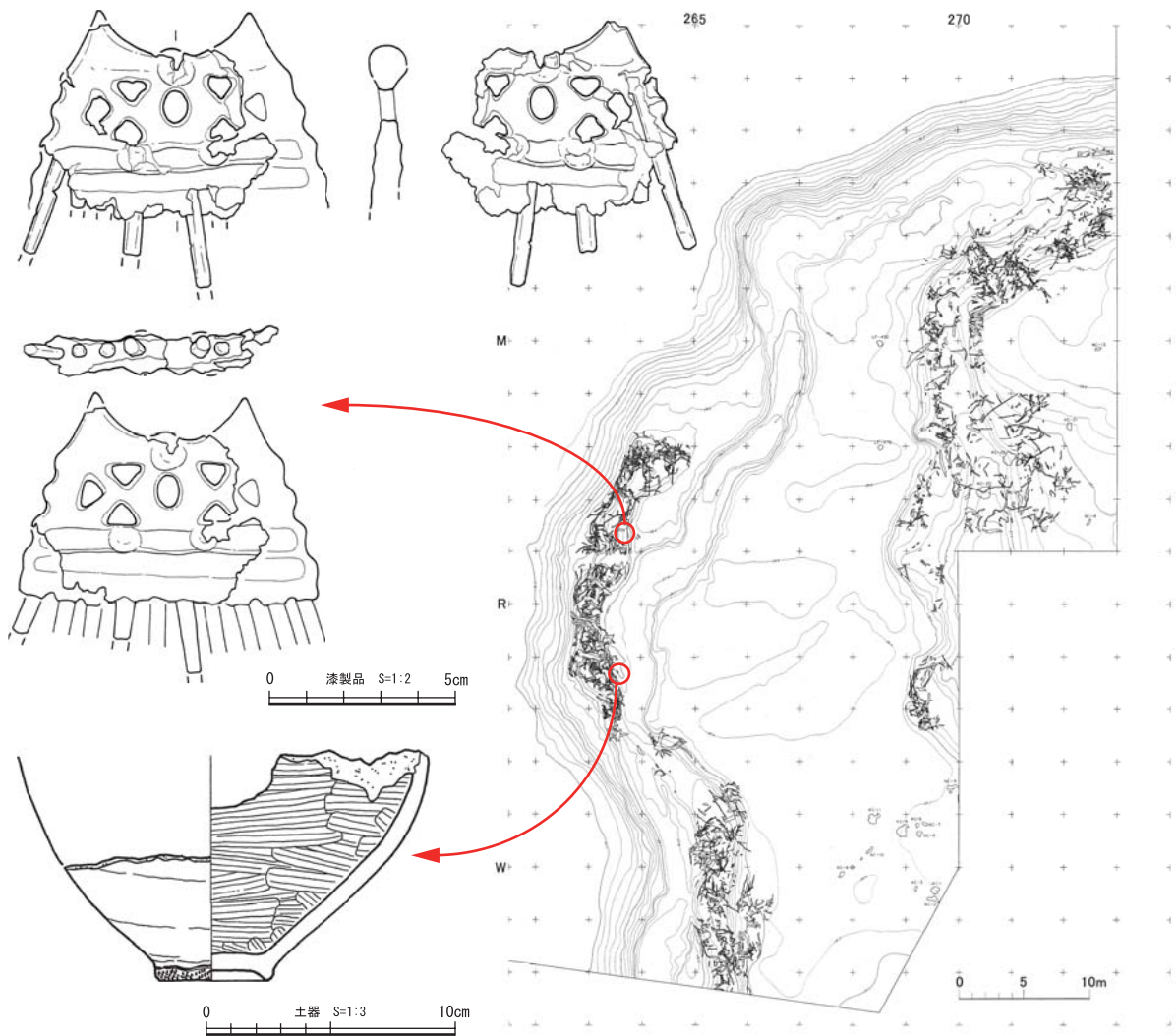
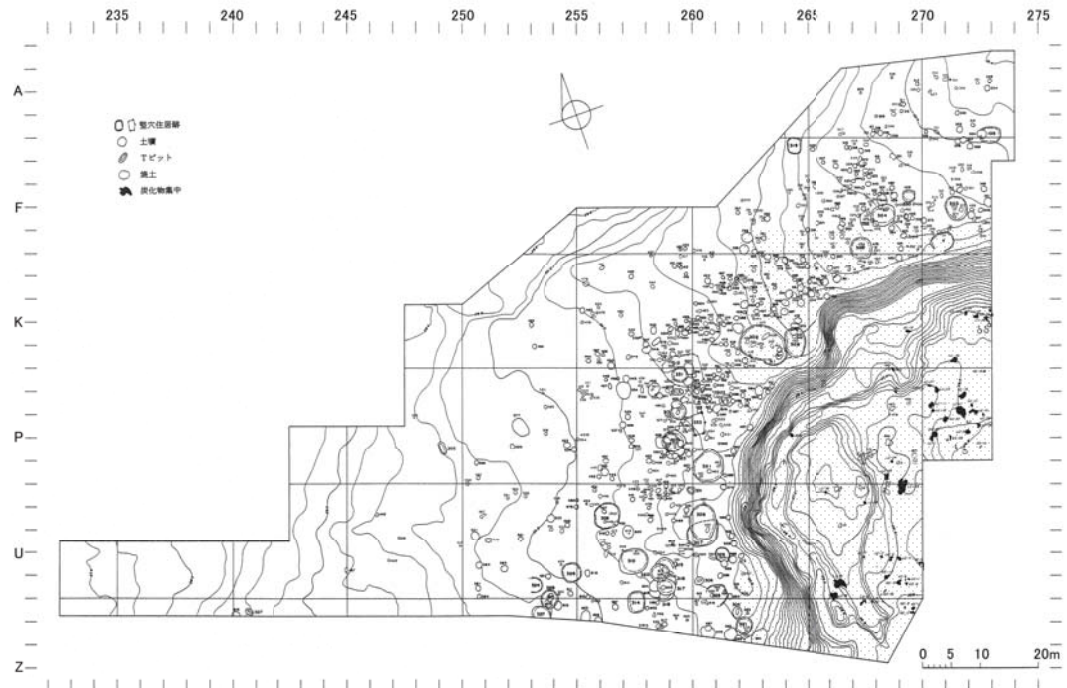


図 372 キウス 5 遺跡 A 地区出土漆塗櫛出土位置図・実測図



图 373 西島松 3 遺跡遺構位置図

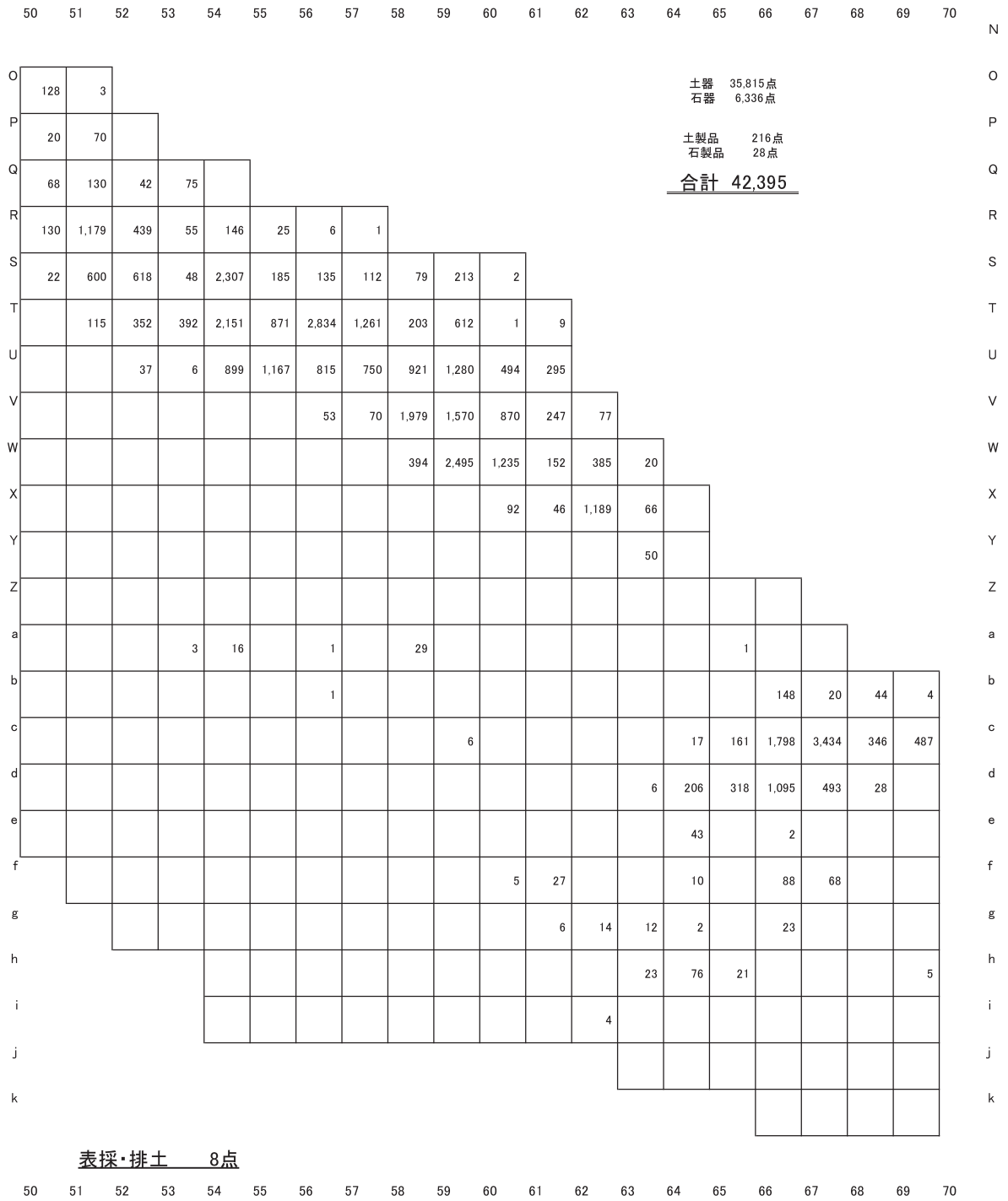
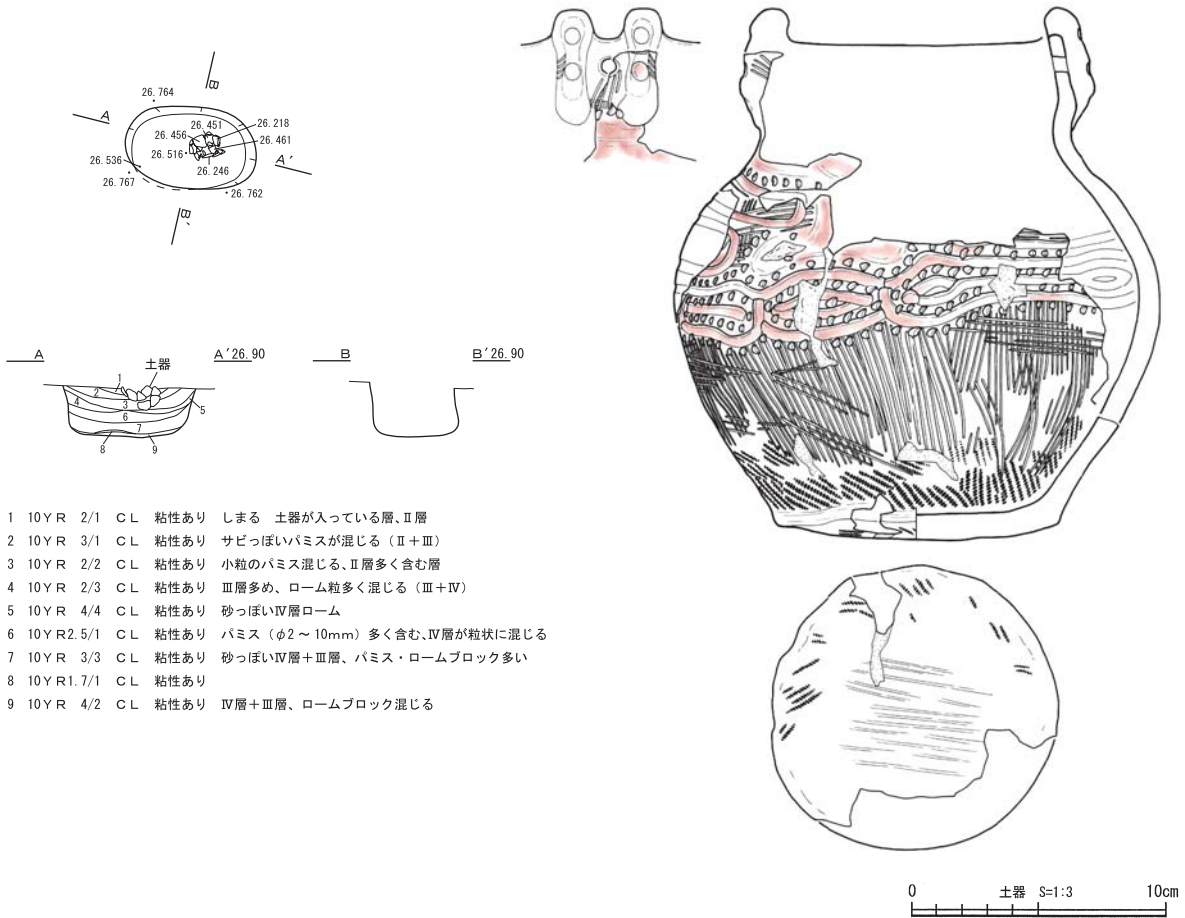


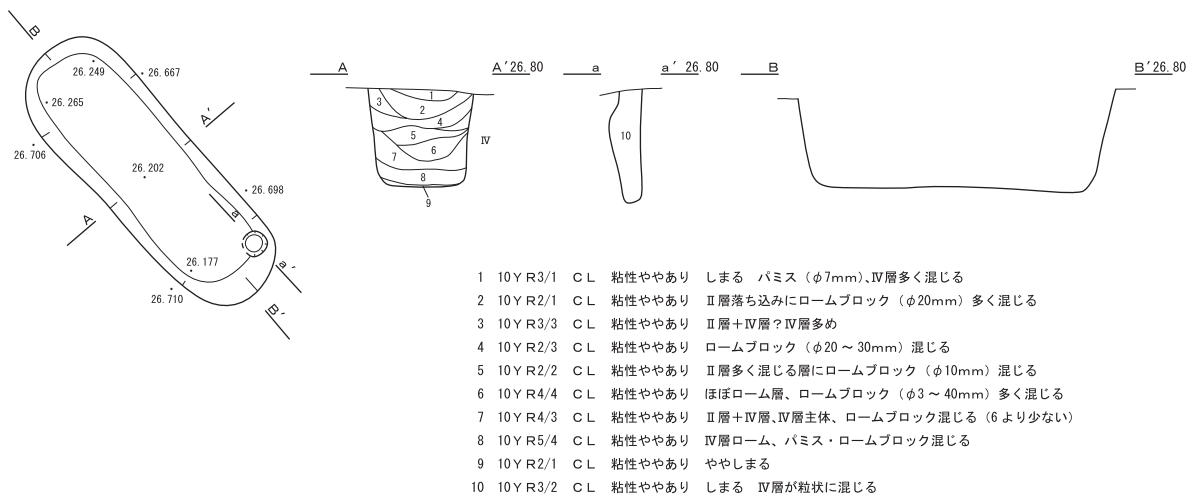
図 374 西島松 3 遺跡出土遺物分布図

遺構名	位置		時期	規模			長軸の向き
	グリッド	全体図		長軸	短軸	深さ	
P15	f-67	図373	晩期中葉	70	43	25	N-81°-W



- 1 10Y R 2/1 C L 粘性あり しまる 土器が入っている層、II層
- 2 10Y R 3/1 C L 粘性あり サビっぽいパミスが混じる (II+III)
- 3 10Y R 2/2 C L 粘性あり 小粒のパミス混じる、II層多く含む層
- 4 10Y R 2/3 C L 粘性あり 皿層多め、ローム粒多く混じる (III+IV)
- 5 10Y R 4/4 C L 粘性あり 砂っぽいIV層ローム
- 6 10Y R 2.5/1 C L 粘性あり パミス (φ2~10mm) 多く含む、IV層が粒状に混じる
- 7 10Y R 3/3 C L 粘性あり 砂っぽいIV層+皿層、パミス・ロームブロック多い
- 8 10Y R 1.7/1 C L 粘性あり
- 9 10Y R 4/2 C L 粘性あり IV層+皿層、ロームブロック混じる

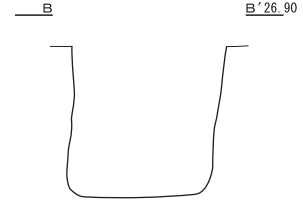
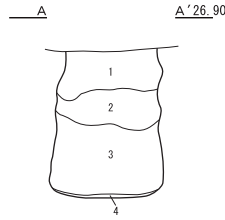
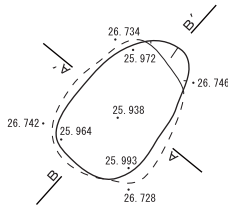
遺構名	位置		時期	規模			長軸の向き
	グリッド	全体図		長軸	短軸	深さ	
P16	h-65	図373	晩期中葉	169	60	52	N-40°-W



- 1 10Y R 3/1 C L 粘性ややあり しまる パミス (φ7mm)、IV層多く混じる
- 2 10Y R 2/1 C L 粘性ややあり II層落ち込みにロームブロック (φ20mm) 多く混じる
- 3 10Y R 3/3 C L 粘性ややあり II層+IV層? IV層多め
- 4 10Y R 2/3 C L 粘性ややあり ロームブロック (φ20~30mm) 混じる
- 5 10Y R 2/2 C L 粘性ややあり II層多く混じる層にロームブロック (φ10mm) 混じる
- 6 10Y R 4/4 C L 粘性ややあり ほぼローム層、ロームブロック (φ3~40mm) 多く混じる
- 7 10Y R 4/3 C L 粘性ややあり II層+IV層、IV層主体、ロームブロック混じる (6より少ない)
- 8 10Y R 5/4 C L 粘性ややあり IV層ローム、パミス・ロームブロック混じる
- 9 10Y R 2/1 C L 粘性ややあり ややしまる
- 10 10Y R 3/2 C L 粘性ややあり しまる IV層が粒状に混じる

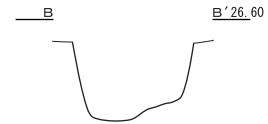
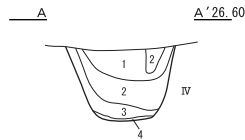
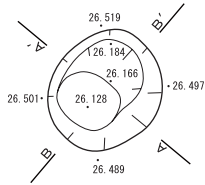
図 375 西島松 3 遺跡 P15・P16 平面図・断面図・出土遺物実測図

遺構名	位置		時期	規模			長軸の向き
	グリッド	全体図		長軸	短軸	深さ	
P17	g-66	図373	中期	82	49	78	N-43°-E



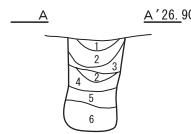
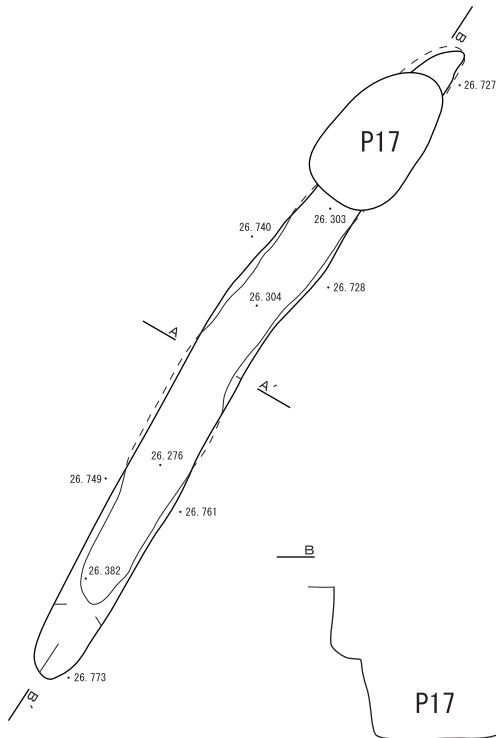
- 1 10Y R2/1 CL 粘性ややあり しまる II層にロームブロック (φ20mm)
- 2 10Y R3/2 CL 粘性ややあり (φ30mm)、ロームブロックが多く含む
- 3 10Y R2/3 CL 粘性ややあり IV層ロームブロックがIII層に多量に入る
- 4 10Y R2/1 CL 粘性ややあり ややしまる 主体の層、II層少し混じる

遺構名	位置		時期	規模			長軸の向き
	グリッド	全体図		長軸	短軸	深さ	
P18	g-63	図373	前期	65	57	38	N-42°-E



- 1 10Y R2/3 CL 粘性ややあり しまる パミス・ロームブロック (φ5~10mm) 多く混じる、III層主体?
- 2 10Y R5/4 CL 粘性ややあり ほぼIV層ローム、粒の大きいロームブロック混じる
- 3 10Y R2/1 CL 粘性ややあり II層に (φ7mm) ロームブロック少し混じる
- 4 10Y R3/2 CL 粘性ややあり ややしまる III層+IV層

遺構名	位置		時期	規模			長軸の向き
	グリッド	全体図		長軸	短軸	深さ	
TP3	g-66・67	図373	中期	396	33	48	N-33°-E



- 1 10Y R2/2 CL 粘性あり 固くしまる パミス・ロームブロック混じる、II層
- 2 10Y R3/2 CL 粘性あり II層+III層+IV層、ロームブロック・パミス混じる
- 3 10Y R2/1 CL 粘性あり II層多い
- 4 10Y R4/4 CL 粘性あり IV層ローム
- 5 10Y R2/1 CL 粘性あり しまる II層多い、IV層混入
- 6 10Y R2/2 CL 粘性あり II層多い、IV層少し混じる、ほぼII層

図 376 西島松 3 遺跡 P17・P18・TP3 平面図・断面図

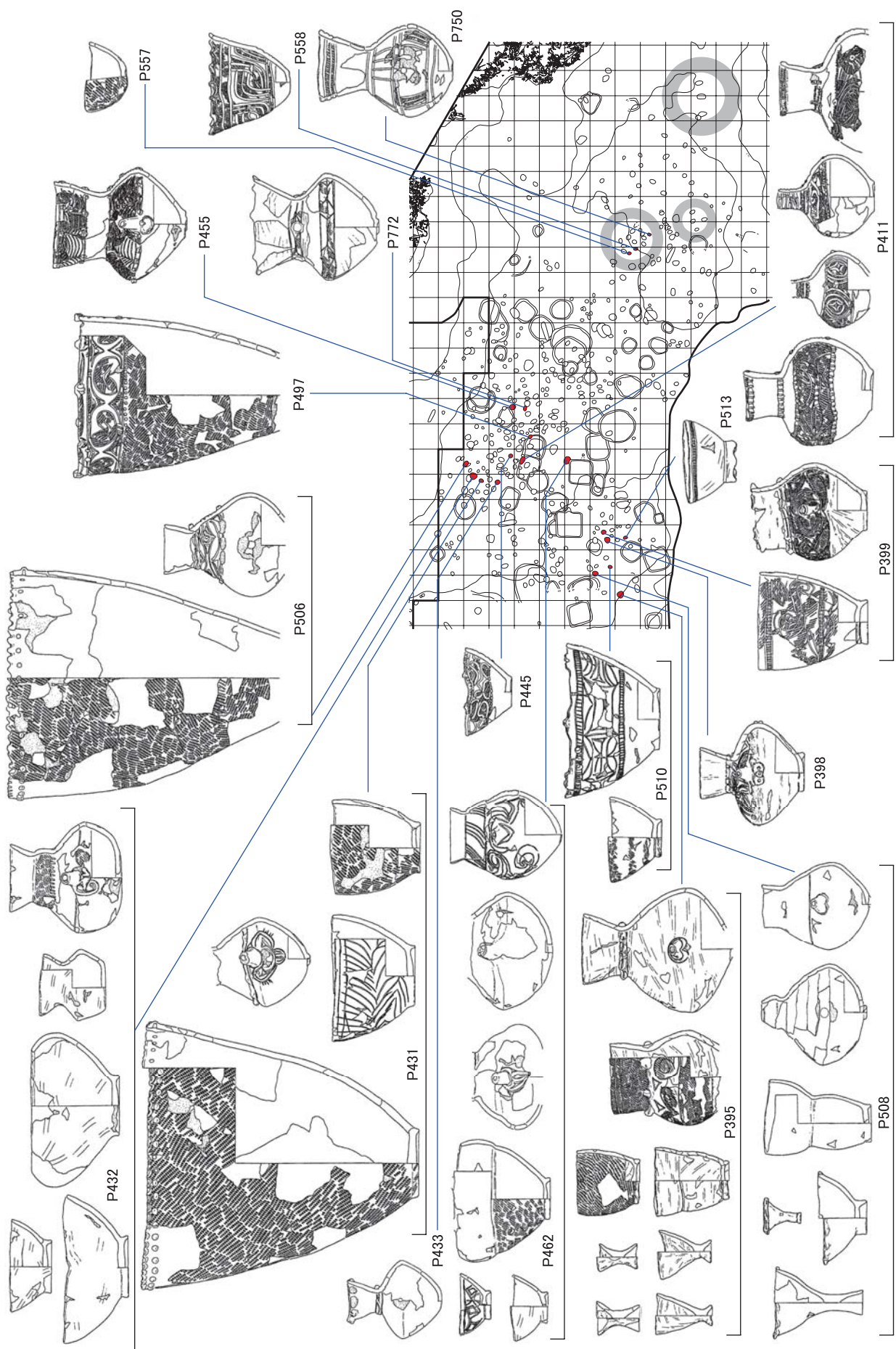


图 377 墓出土土器一覽

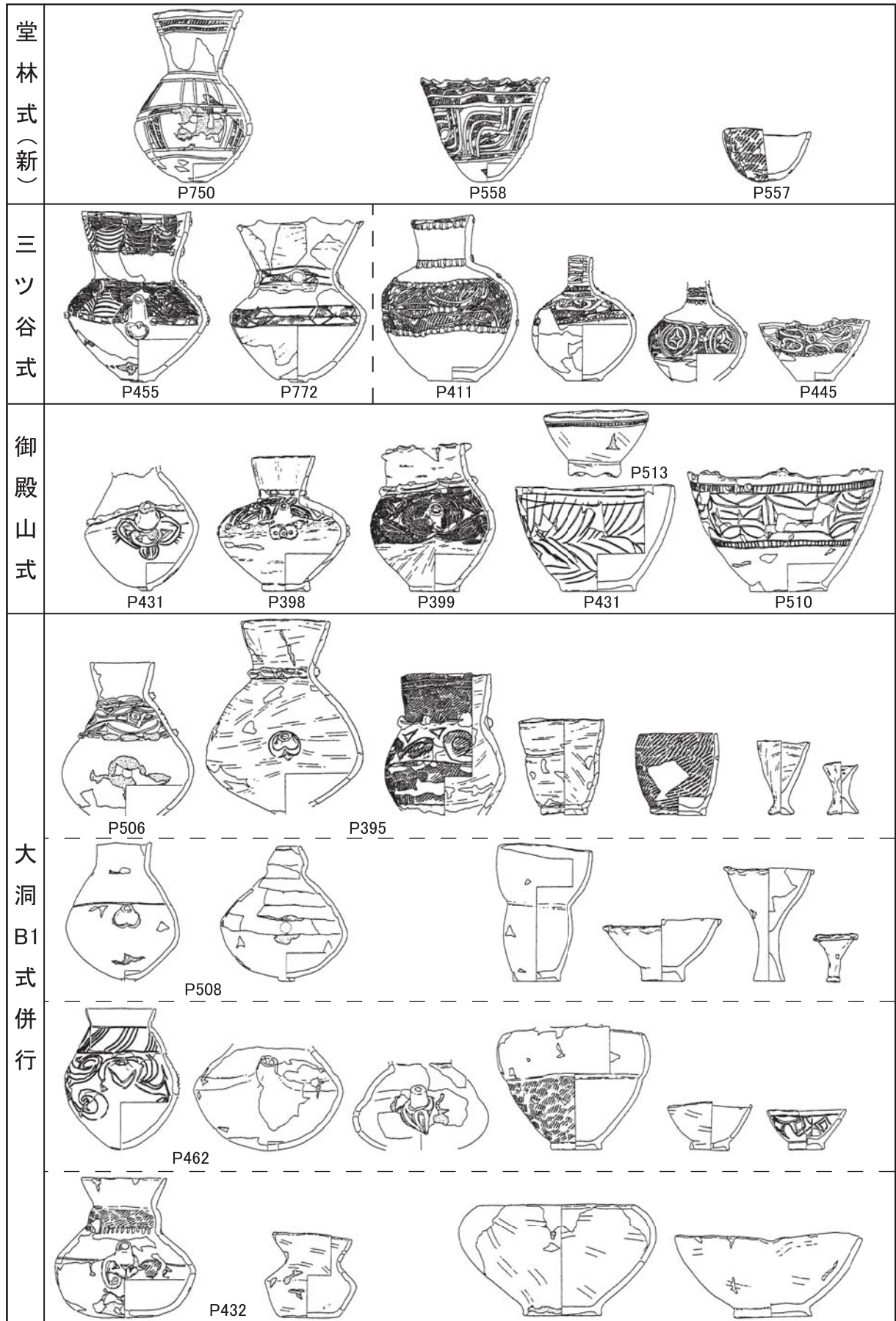


图 378 墓出土土器編年図

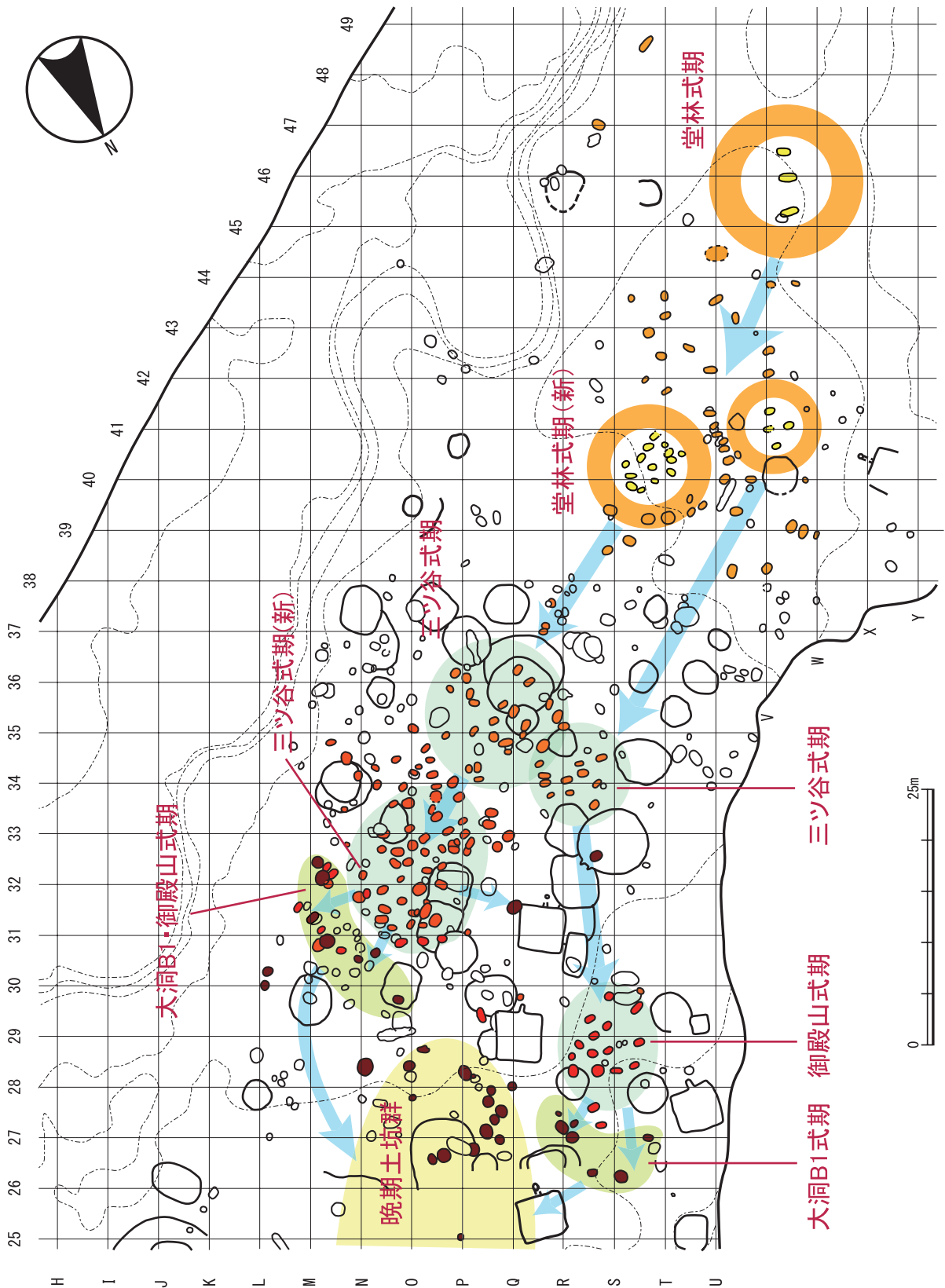


図 379 縄文時代後期後葉～晚期前葉の墓の変遷図

(財)北海道埋蔵文化財センター調査報告書 第260集

恵庭市 西島松5遺跡 (6)

— 柏木川基幹河川改修用地内埋蔵文化財発掘調査報告書 —

[第2分冊 図版編]

発行 平成21年(2009)年3月26日
編集 財団法人 北海道埋蔵文化財センター
〒069-0832 江別市西野幌685番地1

TEL.(011) 386-3231 FAX (011) 386-3238

<http://www.hokkaidou.mmd.ntt-east.co.jp/maizou>

印刷 山藤三陽印刷株式会社

〒063-0051 札幌市西区宮の沢1条4丁目16-1

TEL.(011) 661-7163 FAX (011) 661-7173