

恵庭市

西島松5遺跡(6)

— 柏木川基幹河川改修工事用地内埋蔵文化財発掘調査報告書 —

第2分冊 図版編

平成20年度

財団法人 北海道埋蔵文化財センター

挿図目次

<p>図 1 時期別遺構彩色図 …………… 1</p> <p>図 2 P337 平面図・断面図・ 出土遺物実測図 …………… 2</p> <p>図 3 P338 ～ P341 平面図・断面図・ 出土遺物実測図 …………… 3</p> <p>図 4 P342 ～ P345 平面図・断面図・ 出土遺物実測図 …………… 4</p> <p>図 5 P346 ～ P348 平面図・断面図・ 出土遺物実測図 …………… 5</p> <p>図 6 P349 ～ P351 平面図・断面図・ 出土遺物実測図 …………… 6</p> <p>図 7 P352 平面図・断面図・ 出土遺物実測図 …………… 7</p> <p>図 8 P353・P354 平面図・断面図・ 出土遺物実測図 …………… 8</p> <p>図 9 P355 ～ P358 平面図・断面図・ 出土遺物実測図 …………… 9</p> <p>図 10 P359 ～ P361 平面図・断面図・ 出土遺物実測図 …………… 10</p> <p>図 11 P362 ～ P365 平面図・断面図・ 出土遺物実測図 …………… 11</p> <p>図 12 P366 ～ P369 平面図・断面図・ 出土遺物実測図 …………… 12</p> <p>図 13 P370 ～ P373 平面図・断面図・ 出土遺物実測図 …………… 13</p> <p>図 14 P374 ～ P376 平面図・断面図・ 出土遺物実測図 …………… 14</p> <p>図 15 P377・P378 平面図・断面図・ 出土遺物実測図 …………… 15</p> <p>図 16 P379・P380 平面図・断面図・ 出土遺物実測図 …………… 16</p> <p>図 17 P381 ～ P384 平面図・断面図・ 出土遺物実測図 …………… 17</p> <p>図 18 P385 ～ P387 平面図・断面図・ 出土遺物実測図 …………… 18</p> <p>図 19 P388・P390 ～ P392 平面図・ 断面図・出土遺物実測図 …………… 19</p>	<p>図 20 P389 平面図・断面図・ 遺物出土状況図 …………… 20</p> <p>図 21 P389 出土遺物実測図 (1) …………… 21</p> <p>図 22 P389 出土遺物実測図 (2) …………… 22</p> <p>図 23 P389 出土遺物実測図 (3) …………… 23</p> <p>図 24 P393・P394・P396・P397 平面図・断面図・出土遺物実測図 …… 24</p> <p>図 25 P395 平面図・断面図・ 遺物出土状況図 …………… 25</p> <p>図 26 P395 出土遺物実測図 …………… 26</p> <p>図 27 P398 平面図・断面図・ 遺物出土状況図 (1) …………… 27</p> <p>図 28 P398 遺物出土状況図 (2) …………… 28</p> <p>図 29 P398 出土遺物実測図 (1) …………… 29</p> <p>図 30 P398 出土遺物実測図 (2) …………… 30</p> <p>図 31 P399 平面図・断面図・ 遺物出土状況図 (1) …………… 31</p> <p>図 32 P399 遺物出土状況図 (2) …………… 32</p> <p>図 33 P399 出土遺物実測図 (1) …………… 33</p> <p>図 34 P399 出土遺物実測図 (2) …………… 34</p> <p>図 35 P399 出土遺物実測図 (3) …………… 35</p> <p>図 36 P400 平面図・断面図・ 遺物出土状況図・出土遺物実測図 …… 36</p> <p>図 37 P401 平面図・断面図・ 遺物出土状況図 …………… 37</p> <p>図 38 P401 出土遺物実測図 …………… 38</p> <p>図 39 P402 平面図・断面図・ 遺物出土状況図・出土遺物実測図 …… 39</p> <p>図 40 P403 平面図・断面図・ 遺物出土状況図・出土遺物実測図 …… 40</p> <p>図 41 P404 平面図・断面図・ 遺物出土状況図 …………… 41</p> <p>図 42 P404・P405 平面図・断面図・ 出土遺物実測図 …………… 42</p> <p>図 43 P406 平面図・断面図・ 遺物出土状況図 …………… 43</p> <p>図 44 P406 出土遺物実測図 (1) …………… 44</p>
--	--

図 45	P406 出土遺物実測図 (2) ……………	45	図 68	P434 平面図・断面図・ 遺物出土状況図・出土遺物実測図 ……	68
図 46	P407 ~ P409 平面図・断面図・ 出土遺物実測図 ……………	46	図 69	P435 平面図・断面図・ 遺物出土状況図 ……………	69
図 47	P410・P413・P414 平面図・ 断面図・出土遺物実測図 ……………	47	図 70	P435・P436 平面図・断面図・ 遺物出土状況図・出土遺物実測図 ……	70
図 48	P411 平面図・断面図・ 出土遺物実測図 ……………	48	図 71	P436 出土遺物実測図 ……………	71
図 49	P411 遺物出土状況図 (1) ……………	49	図 72	P437・P438 平面図・断面図・ 出土遺物実測図 ……………	72
図 50	P411 遺物出土状況図 (2) ……………	50	図 73	P438 遺物出土状況図 ……………	73
図 51	P412 平面図・断面図・ 遺物出土状況図 (1) ……………	51	図 74	P439 平面図・断面図・ 遺物出土状況図 (1) ……………	74
図 52	P412 遺物出土状況図 (2) ……………	52	図 75	P439 遺物出土状況図 (2) ……………	75
図 53	P412 出土遺物実測図 ……………	53	図 76	P439 出土遺物実測図 ……………	76
図 54	P415・P417・P418 平面図・ 断面図・出土遺物実測図 ……………	54	図 77	P439・P440 平面図・断面図・ 出土遺物実測図 ……………	77
図 55	P416 平面図・断面図・ 出土遺物実測図 ……………	55	図 78	P441 平面図・断面図・ 遺物出土状況図 ……………	78
図 56	P419・P420 平面図・断面図・ 遺物出土状況図・出土遺物実測図 ……	56	図 79	P441 出土遺物実測図 ……………	79
図 57	P421・P422 平面図・断面図・ 出土遺物実測図 ……………	57	図 80	P442・P446 平面図・断面図・ 遺物出土状況図・出土遺物実測図 ……	80
図 58	P423 ~ P425 平面図・断面図・ 出土遺物実測図 ……………	58	図 81	P443 平面図・断面図・ 遺物出土状況図 ……………	81
図 59	P426・P427・P429 平面図・ 断面図・出土遺物実測図 ……………	59	図 82	P443 出土遺物実測図 ……………	82
図 60	P428・P430 平面図・断面図・ 出土遺物実測図 ……………	60	図 83	P444 平面図・断面図・ 遺物出土状況図 ……………	83
図 61	P431 平面図・断面図・ 遺物出土状況図 ……………	61	図 84	P444・P449 平面図・断面図・ 出土遺物実測図 ……………	84
図 62	P431 出土遺物実測図 ……………	62	図 85	P445 平面図・断面図・ 遺物出土状況図 (1) ……………	85
図 63	P432 平面図・断面図・ 遺物出土状況図 (1) ……………	63	図 86	P445 遺物出土状況図 (2)・ 出土遺物実測図 (1) ……………	86
図 64	P432 遺物出土状況図 (2)・ 出土遺物実測図 (1) ……………	64	図 87	P445 出土遺物実測図 (2) ……………	87
図 65	P432 出土遺物実測図 (2) ……………	65	図 88	P447 平面図・断面図・ 遺物出土状況図・出土遺物実測図 ……	88
図 66	P433 平面図・断面図・ 遺物出土状況図 (1) ……………	66	図 89	P448 平面図・断面図・ 遺物出土状況図 ……………	89
図 67	P433 遺物出土状況図 (2)・ 出土遺物実測図 ……………	67	図 90	P448 出土遺物実測図 ……………	90
			図 91	P450 ~ P452 平面図・断面図・ 出土遺物実測図 ……………	91

図 92	P453・P454・P456 平面図・断面図・ 遺物出土状況図・出土遺物実測図……	92	図 112	P482 平面図・断面図・ 遺物出土状況図・出土遺物実測図……	112
図 93	P455 平面図・断面図・ 遺物出土状況図……	93	図 113	P483 平面図・断面図・ 遺物出土状況図……	113
図 94	P455 出土遺物実測図……	94	図 114	P483 出土遺物実測図……	114
図 95	P457・P458 平面図・断面図・ 遺物出土状況図・出土遺物実測図……	95	図 115	P486 平面図・断面図・ 遺物出土状況図……	115
図 96	P459 平面図・断面図・ 遺物出土状況図 (1)……	96	図 116	P486・P488 平面図・断面図・ 出土遺物実測図……	116
図 97	P459 遺物出土状況図 (2)・ 出土遺物実測図……	97	図 117	P487 平面図・断面図・ 遺物出土状況図・出土遺物実測図……	117
図 98	P460・P461 平面図・断面図・ 遺物出土状況図・出土遺物実測図……	98	図 118	P489～P491 平面図・断面図・ 遺物出土状況図・出土遺物実測図……	118
図 99	P462 平面図・断面図・ 遺物出土状況図 (1)……	99	図 119	P492～P495 平面図・断面図・ 出土遺物実測図……	119
図 100	P462 遺物出土状況図 (2)・ 出土遺物実測図 (1)……	100	図 120	P496・P498～P500 平面図・ 断面図・出土遺物実測図……	120
図 101	P462 出土遺物実測図 (2)……	101	図 121	P497 平面図・断面図・ 遺物出土状況図 (1)……	121
図 102	P463 平面図・断面図・ 遺物出土状況図・出土遺物実測図……	102	図 122	P497 遺物出土状況図 (2)・ 出土遺物実測図……	122
図 103	P464～P466 平面図・断面図・ 遺物出土状況図・出土遺物実測図……	103	図 123	P501～P503 平面図・断面図・ 遺物出土状況図・出土遺物実測図……	123
図 104	P467～P469 平面図・断面図・ 出土遺物実測図……	104	図 124	P504 平面図・断面図・ 遺物出土状況図・出土遺物実測図……	124
図 105	P470～P473 平面図・断面図・ 出土遺物実測図……	105	図 125	P505・P507・P512 平面図・断面図・ 遺物出土状況図・出土遺物実測図……	125
図 106	P474 平面図・断面図・ 遺物出土状況図 (1)……	106	図 126	P506 平面図・断面図・ 出土遺物実測図……	126
図 107	P474・P475 平面図・断面図・ 遺物出土状況図 (2)・ 出土遺物実測図……	107	図 127	P506 遺物出土状況図……	127
図 108	P476 平面図・断面図・ 遺物出土状況図 (1)……	108	図 128	P508 平面図・断面図・ 遺物出土状況図 (1)……	128
図 109	P476 遺物出土状況図 (2)・ 出土遺物実測図……	109	図 129	P508 遺物出土状況図 (2)・ 出土遺物実測図 (1)……	129
図 110	P477～P479・P481 平面図・ 断面図・出土遺物実測図……	110	図 130	P508 遺物出土状況図 (3)……	130
図 111	P480・P484・P485 平面図・断面図・ 遺物出土状況図・出土遺物実測図……	111	図 131	P508 出土遺物実測図 (2)……	131
			図 132	P508 出土遺物実測図 (3)……	132
			図 133	P509 平面図・断面図・ 遺物出土状況図・出土遺物実測図……	133

図 134	P510 平面図・断面図・ 遺物出土状況図……………	134	図 156	P535・P536・P538・P539 平面図・ 断面図・出土遺物実測図……………	156
図 135	P510 出土遺物実測図……………	135	図 157	P537 平面図・断面図・ 遺物出土状況図……………	157
図 136	P511 平面図・断面図・ 遺物出土状況図(1)・ 出土遺物実測図(1)……………	136	図 158	P537 出土遺物実測図……………	158
図 137	P511 遺物出土状況図(2)……………	137	図 159	P540 平面図・断面図・ 遺物出土状況図・出土遺物実測図……	159
図 138	P511 出土遺物実測図(2)……………	138	図 160	P541～P544 平面図・断面図・ 出土遺物実測図……………	160
図 139	P513 平面図・断面図・ 遺物出土状況図・ 出土遺物実測図(1)……………	139	図 161	P545～P548 平面図・断面図・ 出土遺物実測図……………	161
図 140	P513 出土遺物実測図(2)……………	140	図 162	P549～P552 平面図・断面図・ 遺物出土状況図・出土遺物実測図……	162
図 141	P514 平面図・断面図・ 遺物出土状況図・出土遺物実測図……	141	図 163	P553 平面図・断面図・ 遺物出土状況図……………	163
図 142	P515 平面図・断面図・ 遺物出土状況図(1)・ 出土遺物実測図(1)……………	142	図 164	P553 出土遺物実測図……………	164
図 143	P515 遺物出土状況図(2)・ 出土遺物実測図(2)……………	143	図 165	P554 平面図・断面図・ 遺物出土状況図……………	165
図 144	P516 平面図・断面図・ 遺物出土状況図・出土遺物実測図……	144	図 166	P554 出土遺物実測図……………	166
図 145	P517・P522 平面図・断面図・ 遺物出土状況図・出土遺物実測図……	145	図 167	P555～P557 平面図・断面図・ 遺物出土状況図・出土遺物実測図……	167
図 146	P518 平面図・断面図・ 遺物出土状況図・出土遺物実測図……	146	図 168	P558・P559 平面図・断面図・ 遺物出土状況図・出土遺物実測図……	168
図 147	P519 平面図・断面図・ 遺物出土状況図(1)……………	147	図 169	P560～P562 平面図・断面図……………	169
図 148	P519 遺物出土状況図(2)……………	148	図 170	P563・P564・P566・P567 平面図・ 断面図・遺物出土状況図……………	170
図 149	P519 出土遺物実測図……………	149	図 171	P565 平面図・断面図・ 遺物出土状況図・出土遺物実測図……	171
図 150	P520・P521 平面図・断面図・ 出土遺物実測図……………	150	図 172	P568・P569・P571・P572 平面図・ 断面図・出土遺物実測図……………	172
図 151	P523～P525・P527 平面図・ 断面図・出土遺物実測図……………	151	図 173	P570 平面図・断面図・ 遺物出土状況図・出土遺物実測図……	173
図 152	P526 平面図・断面図・ 出土遺物実測図……………	152	図 174	P573～P576 平面図・断面図・ 出土遺物実測図……………	174
図 153	P526 遺物出土状況図……………	153	図 175	P577～P580 平面図・断面図……………	175
図 154	P528～P530 平面図・断面図・ 出土遺物実測図……………	154	図 176	P581～P584 平面図・断面図・ 出土遺物実測図……………	176
図 155	P531～P534 平面図・断面図・ 出土遺物実測図……………	155	図 177	P585～P588 平面図・断面図……………	177
			図 178	P589～P591 平面図・断面図・ 遺物出土状況図・出土遺物実測図……	178

図 179	P592 ~ P594 平面図・断面図・ 遺物出土状況図・出土遺物実測図 …… 179	図 199	P649 ~ P652 平面図・断面図・ 出土遺物実測図 …… 199
図 180	P595 ~ P598 平面図・断面図・ 遺物出土状況図・出土遺物実測図 …… 180	図 200	P653 ~ P655 平面図・断面図・ 出土遺物実測図 …… 200
図 181	P599 ~ P601 平面図・断面図・ 出土遺物実測図 …… 181	図 201	P656 ~ P659 平面図・断面図・ 出土遺物実測図 …… 201
図 182	P602 ~ P605 平面図・断面図・ 出土遺物実測図 …… 182	図 202	P660 ~ P663 平面図・断面図・ 出土遺物実測図 …… 202
図 183	P606 ~ P608 平面図・断面図・ 出土遺物実測図 …… 183	図 203	P664・P667・P669・P670 平面図・ 断面図・出土遺物実測図 …… 203
図 184	P609 平面図・断面図・ 遺物出土状況図・出土遺物実測図 …… 184	図 204	P665 平面図・断面図・ 遺物出土状況図・出土遺物実測図 …… 204
図 185	P610 ~ P612 平面図・断面図・ 出土遺物実測図 …… 185	図 205	P666 平面図・断面図・ 出土遺物実測図 …… 205
図 186	P613 ~ P615 平面図・断面図・ 出土遺物実測図 …… 186	図 206	P666 遺物出土状況図 …… 206
図 187	P616 ~ P618 平面図・断面図・ 出土遺物実測図 …… 187	図 207	P668 平面図・断面図・ 遺物出土状況図・出土遺物実測図 …… 207
図 188	P619 ~ P622 平面図・断面図・ 出土遺物実測図 …… 188	図 208	P671 ~ P675 平面図・断面図・ 出土遺物実測図 …… 208
図 189	P623 ~ P626 平面図・断面図・ 出土遺物実測図 …… 189	図 209	P676・P678・P679 平面図・ 断面図・出土遺物実測図 …… 209
図 190	P627 ~ P631 平面図・断面図・ 出土遺物実測図 …… 190	図 210	P680 ~ P682 平面図・断面図・ 出土遺物実測図 …… 210
図 191	P632 平面図・断面図・ 出土遺物実測図 …… 191	図 211	P683 ~ P685 平面図・断面図・ 出土遺物実測図 …… 211
図 192	P633・P634・P636 平面図・ 断面図・出土遺物実測図 …… 192	図 212	P687 ~ P689 平面図・断面図・ 出土遺物実測図 …… 212
図 193	P635 平面図・断面図・ 出土遺物実測図 …… 193	図 213	P690 平面図・断面図・ 遺物出土状況図・出土遺物実測図 …… 213
図 194	P637 ~ P639・P641 平面図・ 断面図・出土遺物実測図 …… 194	図 214	P691・P693・P694 平面図・ 断面図・出土遺物実測図 …… 214
図 195	P640 平面図・断面図・ 遺物出土状況図・ 出土遺物実測図 (1) …… 195	図 215	P692 平面図・断面図・ 遺物出土状況図 …… 215
図 196	P640 出土遺物実測図 (2) …… 196	図 216	P692 出土遺物実測図 …… 216
図 197	P642 ~ P645 平面図・断面図・ 出土遺物実測図 …… 197	図 217	P695・P696・P698 平面図・ 断面図・出土遺物実測図 …… 217
図 198	P646 ~ P648 平面図・断面図・ 出土遺物実測図 …… 198	図 218	P697 平面図・断面図・ 遺物出土状況図・出土遺物実測図 …… 218
		図 219	P699 ~ P702 平面図・断面図・ 出土遺物実測図 …… 219

図 220	P703 ~ P706 平面図・断面図 …… 220	図 242	P772・P773 平面図・断面図・ 出土遺物実測図 …… 242
図 221	P707・P708・P710 平面図・ 断面図・出土遺物実測図 …… 221	図 243	P774 ~ P776 平面図・断面図・ 遺物出土状況図・出土遺物実測図 …… 243
図 222	P709 平面図・断面図・ 遺物出土状況図・出土遺物実測図 …… 222	図 244	P777・P778 平面図・断面図・ 遺物出土状況図・出土遺物実測図 …… 244
図 223	P711・P712・P716 平面図・断面図・ 遺物出土状況図・出土遺物実測図 …… 223	図 245	P779・P780・P782 平面図・ 断面図・出土遺物実測図 …… 245
図 224	P713・P714 平面図・断面図・ 遺物出土状況図・出土遺物実測図 …… 224	図 246	P781 平面図・断面図・ 遺物出土状況図・出土遺物実測図 …… 246
図 225	P715 平面図・断面図・ 出土遺物実測図 …… 225	図 247	P781・P783・P784 平面図・断面図・ 出土遺物実測図 …… 247
図 226	P717 ~ P720 平面図・断面図・ 出土遺物実測図 …… 226	図 248	P785・P786・P788・P789 平面図・ 断面図・出土遺物実測図 …… 248
図 227	P721 ~ P724 平面図・断面図・ 出土遺物実測図 …… 227	図 249	P787 平面図・断面図・ 遺物出土状況図・出土遺物実測図 …… 249
図 228	P725・P726・P728・P729 平面図・ 断面図・出土遺物実測図 …… 228	図 250	P790 ~ P792・P794 平面図・ 断面図・出土遺物実測図 …… 250
図 229	P730・P731・P733・P734 平面図・ 断面図・出土遺物実測図 …… 229	図 251	P793・P795 平面図・断面図・ 遺物出土状況図・出土遺物実測図 …… 251
図 230	P735 ~ P737・P739 平面図・ 断面図・出土遺物実測図 …… 230	図 252	P796 ~ P799 平面図・断面図・ 遺物出土状況図・出土遺物実測図 …… 252
図 231	P738・P740 平面図・断面図・ 遺物出土状況図・出土遺物実測図 …… 231	図 253	P800 ~ P802 平面図・断面図・ 遺物出土状況図・出土遺物実測図 …… 253
図 232	P741 ~ P743 平面図・断面図・ 遺物出土状況図・出土遺物実測図 …… 232	図 254	P803 ~ P805・P807 平面図・ 断面図・出土遺物実測図 …… 254
図 233	P744 ~ P747 平面図・断面図 …… 233	図 255	P806 平面図・断面図・ 遺物出土状況図・出土遺物実測図 …… 255
図 234	P748・P749・P751 平面図・ 断面図・出土遺物実測図 …… 234	図 256	P808 ~ P810 平面図・断面図・ 遺物出土状況図・出土遺物実測図 …… 256
図 235	P750 平面図・断面図・ 遺物出土状況図・出土遺物実測図 …… 235	図 257	P811 ~ P814 平面図・断面図・ 出土遺物実測図 …… 257
図 236	P752 ~ P754 平面図・断面図・ 遺物出土状況図・出土遺物実測図 …… 236	図 258	P815・P816 平面図・断面図・ 遺物出土状況図・出土遺物実測図 …… 258
図 237	P755 ~ P758 平面図・断面図 …… 237	図 259	P817 ~ P820 平面図・断面図・ 出土遺物実測図 …… 259
図 238	P759・P761 平面図・断面図・ 遺物出土状況図・出土遺物実測図 …… 238	図 260	P821 ~ P824 平面図・断面図・ 出土遺物実測図 …… 260
図 239	P760・P762・P763 平面図・ 断面図・出土遺物実測図 …… 239	図 261	P825 ~ P828 平面図・断面図・ 出土遺物実測図 …… 261
図 240	P764 ~ P767 平面図・断面図 …… 240		
図 241	P768 ~ P771 平面図・断面図・ 出土遺物実測図 …… 241		

図 262	P829 ~ P832 平面図・断面図	262	図 300	F418 ~ F427 平面図・断面図	300
図 263	P833 ~ P835 平面図・断面図・ 遺物出土状況図・出土遺物実測図	263	図 301	F428 ~ F438 平面図・断面図	301
図 264	1・2号周堤墓想定図	264	図 302	F439 ~ F448 平面図・断面図	302
図 265	1・2号周堤墓出土遺物	265	図 303	F449 ~ F459 平面図・断面図	303
図 266	3号周堤墓想定図・出土遺物	266	図 304	集石 1 平面図・断面図・ 出土遺物実測図	304
図 267	西島松 5 遺跡 T ピット位置図	267	図 305	集石 2 平面図・断面図	305
図 268	TP11 平面図・断面図	268	図 306	集石 3 平面図・断面図	306
図 269	TP12 平面図・断面図	269	図 307	集石 4 平面図・断面図	307
図 270	TP13 平面図・断面図	270	図 308	集石 5 平面図・断面図	308
図 271	TP14 平面図・断面図	271	図 309	小ピット位置図	310
図 272	TP15 平面図・断面図	272	図 310	SP2513 ~ SP2536 平面図・断面図	311
図 273	TP16 平面図・断面図	273	図 311	SP2537 ~ SP2562 平面図・断面図	312
図 274	焼土・集石位置図	274	図 312	SP2563 ~ SP2586 平面図・断面図	313
図 275	F160 ~ F169 平面図・断面図	275	図 313	SP2587 ~ SP2610 平面図・断面図	314
図 276	F170 ~ F179 平面図・断面図	276	図 314	SP2611 ~ SP2635 平面図・断面図	315
図 277	F180 ~ F189 平面図・断面図	277	図 315	SP2636 ~ SP2662 平面図・断面図	316
図 278	F190 ~ F199 平面図・断面図	278	図 316	SP2663 ~ SP2687 平面図・断面図	317
図 279	F200 ~ F209 平面図・断面図	279	図 317	SP2688 ~ SP2711 平面図・断面図	318
図 280	F210 ~ F219 平面図・断面図	280	図 318	SP2712 ~ SP2735 平面図・断面図	319
図 281	F220 ~ F229 平面図・断面図	281	図 319	SP2736 ~ SP2760 平面図・断面図	320
図 282	F230 ~ F239 平面図・断面図	282	図 320	SP2761 ~ SP2785 平面図・断面図	321
図 283	F240 ~ F249 平面図・断面図	283	図 321	SP2786 ~ SP2809 平面図・断面図	322
図 284	F250 ~ F259 平面図・断面図	284	図 322	SP2810 ~ SP2834 平面図・断面図	323
図 285	F260 ~ F269 平面図・断面図	285	図 323	SP2835 ~ SP2860 平面図・断面図	324
図 286	F270 ~ F279 平面図・断面図	286	図 324	SP2861 ~ SP2886 平面図・断面図	325
図 287	F280 ~ F289 平面図・断面図	287	図 325	SP2887 ~ SP2912 平面図・断面図	326
図 288	F290 ~ F299 平面図・断面図	288	図 326	SP2913 ~ SP2939 平面図・断面図	327
図 289	F300 ~ F309 平面図・断面図	289	図 327	SP2940 ~ SP2964 平面図・断面図	328
図 290	F310 ~ F318・F320 平面図・ 断面図	290	図 328	SP2965 ~ SP2990・SP2992 ~ SP2996 平面図・断面図	329
図 291	F321 ~ F330 平面図・断面図	291	図 329	SP2997 ~ SP3025 平面図・断面図	330
図 292	F331 ~ F340 平面図・断面図	292	図 330	SP3026 ~ SP3050 平面図・断面図	331
図 293	F341 ~ F352 平面図・断面図	293	図 331	SP3051 ~ SP3078 平面図・断面図	332
図 294	F353 ~ F363 平面図・断面図	294	図 332	SP3079 ~ SP3104 平面図・断面図	333
図 295	F364 ~ F374 平面図・断面図	295	図 333	SP3105 ~ SP3129 平面図・断面図	334
図 296	F375 ~ F383 平面図・断面図	296	図 334	SP3130 ~ SP3154 平面図・断面図	335
図 297	F384 ~ F394 平面図・断面図	297	図 335	SP3155 ~ SP3180 平面図・断面図	336
図 298	F395 ~ F405 平面図・断面図	298	図 336	SP3181 ~ SP3205 平面図・断面図	337
図 299	F406 ~ F417 平面図・断面図	299	図 337	SP3206 ~ SP3232 平面図・断面図	338

図 338	SP3233 ~ SP3243 · SP3245 ~ SP3257 平面図 · 断面図 …… 339	図 359	SP3738 ~ SP3762 平面図 · 断面図 …… 360
図 339	SP3258 ~ SP3284 平面図 · 断面図 …… 340	図 360	SP3763 ~ SP3774 平面図 · 断面図 …… 361
図 340	SP3285 ~ SP3309 平面図 · 断面図 …… 341	図 361	SP 配列図 …… 361
図 341	SP3310 ~ SP3334 平面図 · 断面図 …… 342	図 362	TP · F 出土遺物実測図 (1) …… 362
図 342	SP3335 ~ SP3358 平面図 · 断面図 …… 343	図 363	F 出土遺物実測図 (2) …… 363
図 343	SP3359 ~ SP3371 · SP3373 ~ SP3384 平面図 · 断面図 …… 344	図 364	F 出土遺物実測図 (3) …… 364
図 344	SP3385 ~ SP3409 平面図 · 断面図 …… 345	図 365	F 出土遺物実測図 (4) …… 365
図 345	SP3410 ~ SP3435 平面図 · 断面図 …… 346	図 366	F 出土遺物実測図 (5) …… 366
図 346	SP3436 ~ SP3439 · SP3441 ~ SP3459 平面図 · 断面図 …… 347	図 367	F 出土遺物実測図 (6) …… 367
図 347	SP3460 ~ SP3464 · SP3466 ~ SP3482 平面図 · 断面図 …… 348	図 368	F 出土遺物実測図 (7) …… 368
図 348	SP3483 ~ SP3505 平面図 · 断面図 …… 349	図 369	F 出土遺物実測図 (8) …… 369
図 349	SP3506 ~ SP3527 平面図 · 断面図 …… 350	図 370	SP 出土遺物実測図 (1) …… 370
図 350	SP3528 ~ SP3551 平面図 · 断面図 …… 351	図 371	SP 出土遺物実測図 (2) …… 371
図 351	SP3552 ~ SP3573 平面図 · 断面図 …… 352	図 372	キウス 5 遺跡 A 地区出土漆塗櫛 出土位置図 · 実測図 …… 372
図 352	SP3574 ~ SP3597 平面図 · 断面図 …… 353	図 373	西島松 3 遺跡遺構位置図 …… 373
図 353	SP3598 ~ SP3621 平面図 · 断面図 …… 354	図 374	西島松 3 遺跡出土遺物分布図 …… 374
図 354	SP3622 ~ SP3642 平面図 · 断面図 …… 355	図 375	西島松 3 遺跡 P15 · P16 平面図 · 断面図 · 出土遺物実測図 …… 375
図 355	SP3643 ~ SP3666 平面図 · 断面図 …… 356	図 376	西島松 3 遺跡 P17 · P18 · TP3 平面図 · 断面図 …… 376
図 356	SP3667 ~ SP3689 平面図 · 断面図 …… 357	図 377	墓出土土器一覧 …… 377
図 357	SP3690 ~ SP3713 平面図 · 断面図 …… 358	図 378	墓出土土器編年図 …… 378
図 358	SP3714 ~ SP3737 平面図 · 断面図 …… 359	図 379	縄文時代後期後葉 ~ 晩期前葉の 墓の変遷図 …… 379

表 目 次

表 1	集石 1 出土遺物一覧 …… 304
表 2	集石 2 出土遺物一覧 …… 305
表 3	集石 3 出土遺物一覧 …… 307
表 4	集石 4 出土遺物一覧 …… 307
表 5	集石 5 出土遺物一覧 …… 309

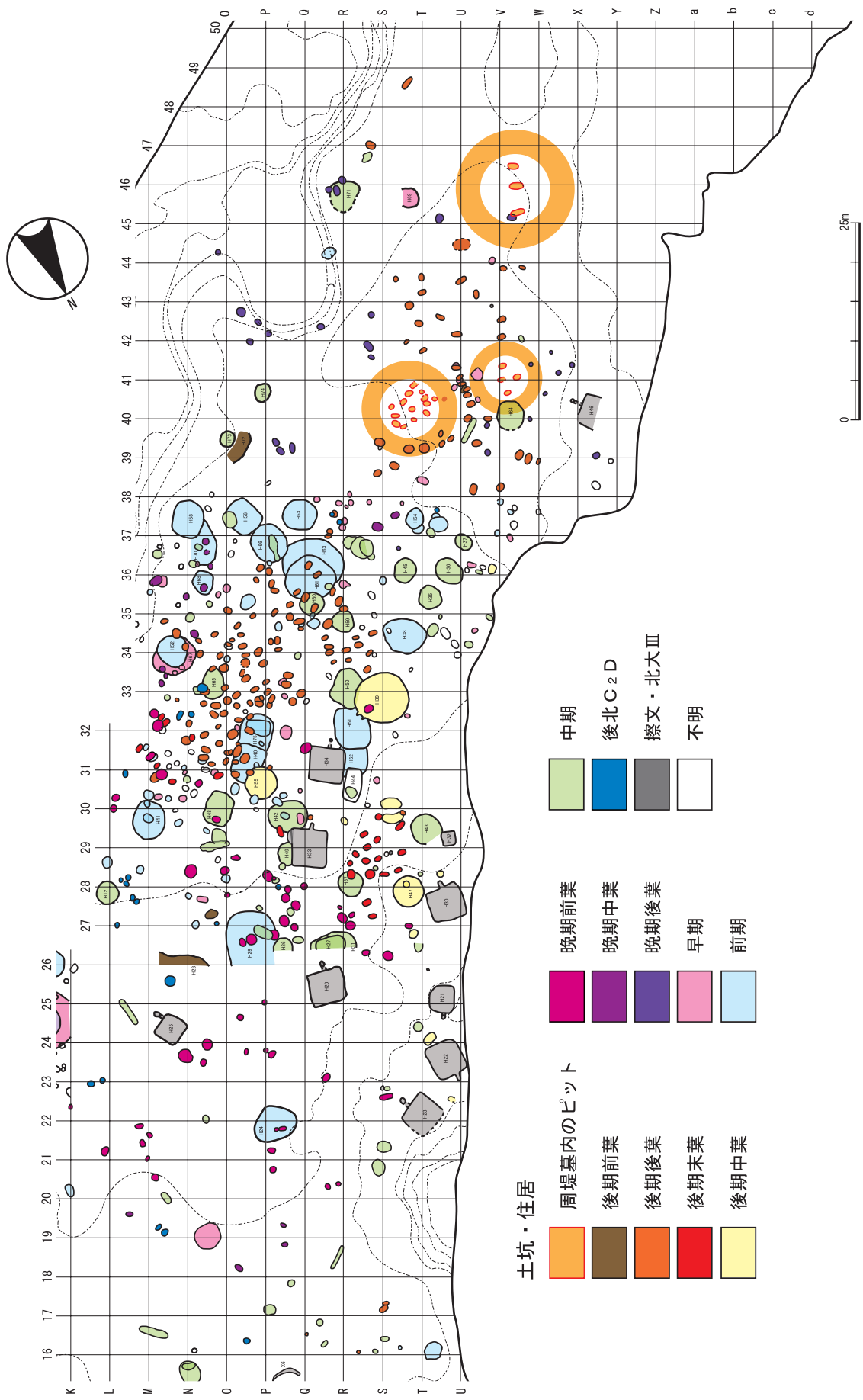


図1 時期別遺構彩色図

遺構名	位置		時期	規模			長軸の向き	頭位
	グリッド	全体図		長軸	短軸	深さ		
P337	T-15・16	B	前期	218	180	13	N-33°-E	—

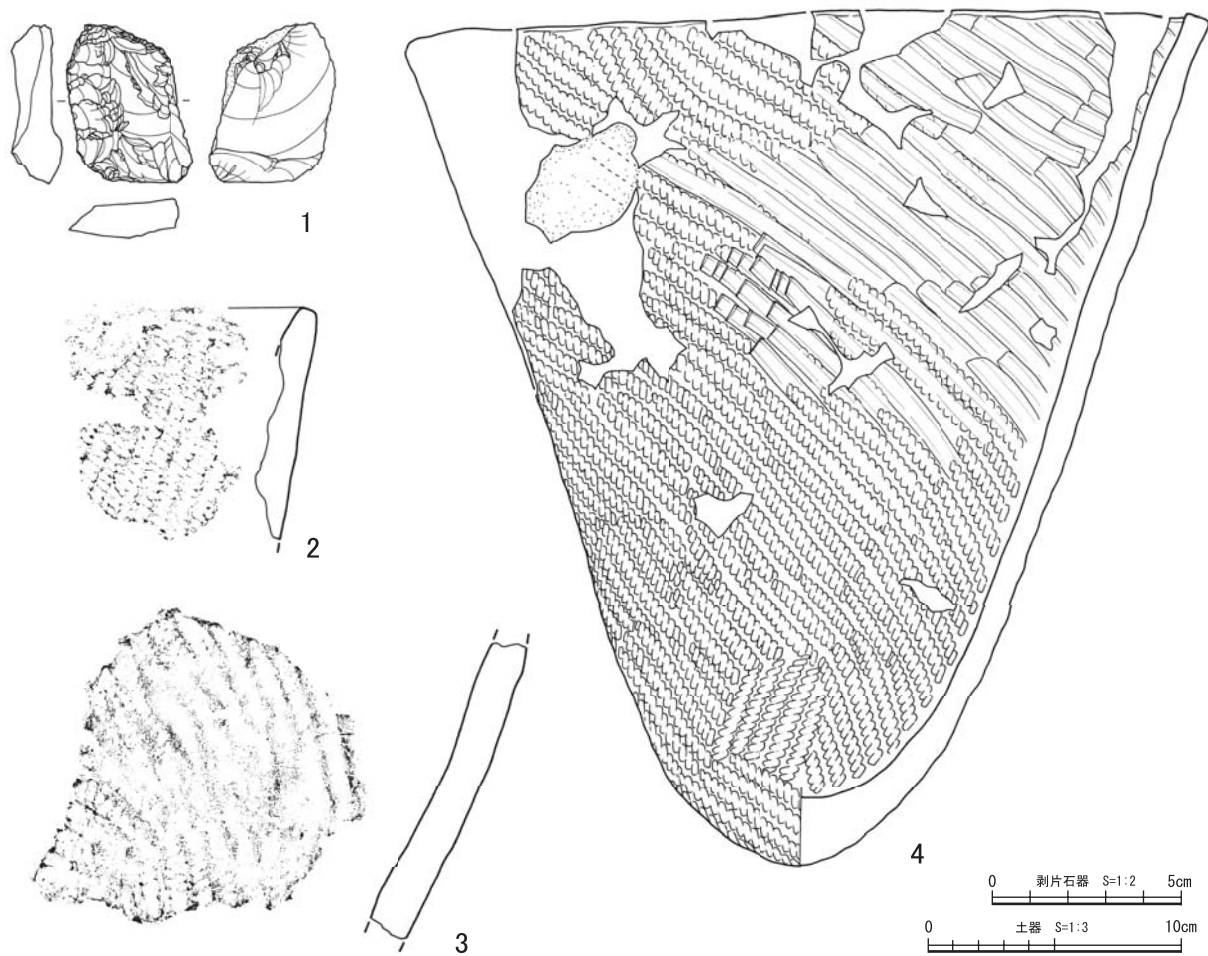
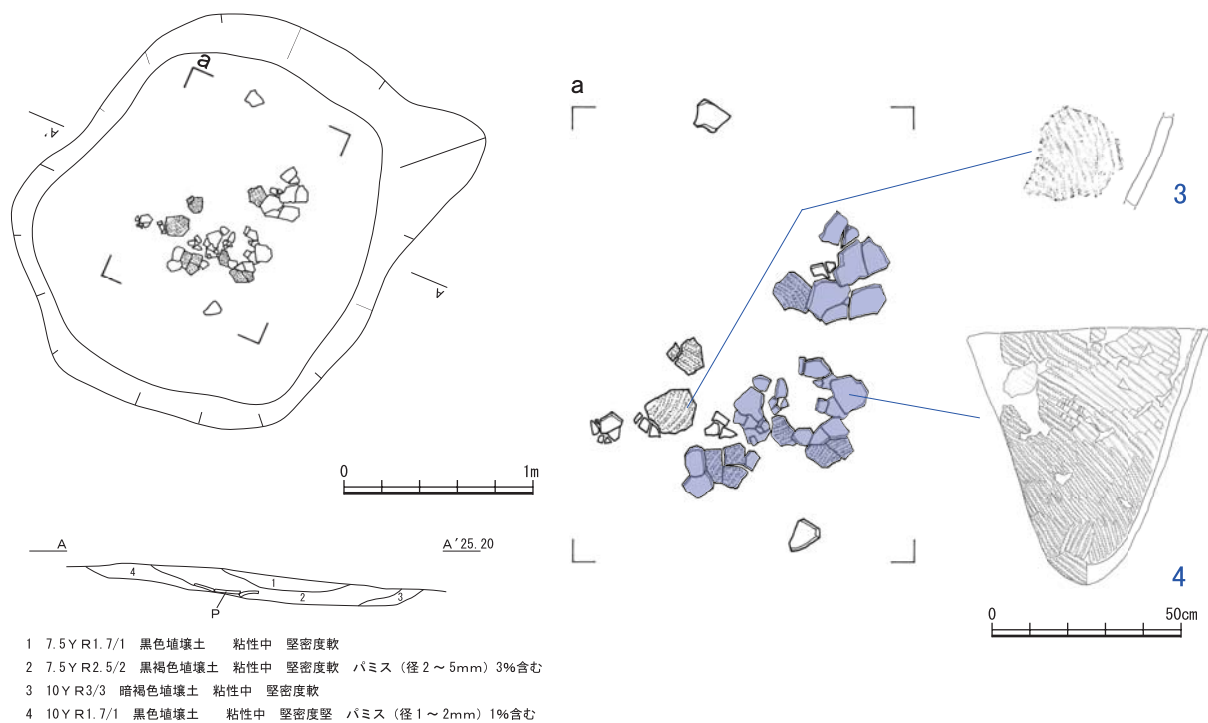
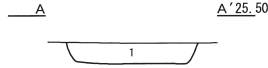
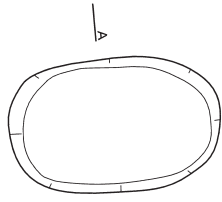


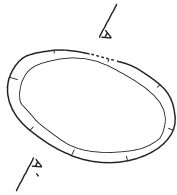
図2 P337 平面図・断面図・出土遺物実測図

遺構名	位置		時期	規模			長軸の向き	頭位
	グリッド	全体図		長軸	短軸	深さ		
P338	R・S-17	B	後期後葉	113	72	11	N-87°-E	—



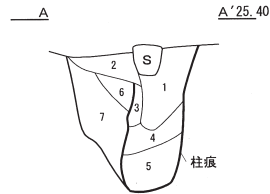
1 10Y R1.7/1 黒色埴壤土 粘性中 堅密度軟

遺構名	位置		時期	規模			長軸の向き	頭位
	グリッド	全体図		長軸	短軸	深さ		
P339	R・S-17	B	後期後葉	92	(57)	8	N-73°-W	—



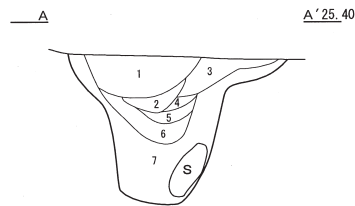
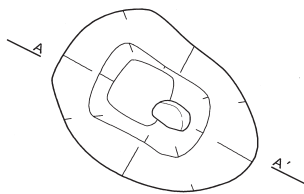
1 10Y R1.7/1 黒色埴壤土 粘性中 堅密度軟

遺構名	位置		時期	規模			長軸の向き	頭位
	グリッド	全体図		長軸	短軸	深さ		
P340	R-16	B	中期	80	56	74	N-48°-W	—

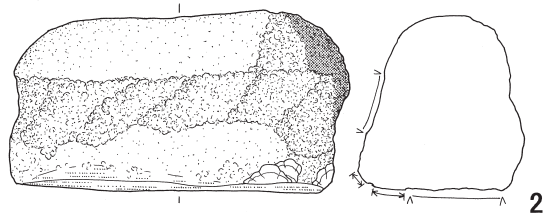


- 1 10Y R2/1 黒色埴壤土 粘性中 堅密度軟 ローム粒 (径5mm) 2%含む
- 2 10Y R2/2 黒褐色埴壤土 粘性中 堅密度軟 パミス (径1~3mm) 2%含む
- 3 10Y R3/4 暗褐色砂壤土 粘性弱 堅密度しよう パミス (径5~10mm) 3%含む
- 4 10Y R3/2 黒褐色壤土 粘性弱 堅密度しよう
- 5 10Y R4/2 灰黄褐色壤土 粘性弱 堅密度しよう
- 6 10Y R4/2 灰黄褐色砂壤土 粘性中 堅密度堅 ローム粒 (径7mm) 2%含む
- 7 10Y R4/3 暗褐色壤土 粘性弱 堅密度堅 ローム粒 (径5~10mm) 7%含む

遺構名	位置		時期	規模			長軸の向き	頭位
	グリッド	全体図		長軸	短軸	深さ		
P341	R・S-16	B	中期	116	80	78	N-60.5°-W	—



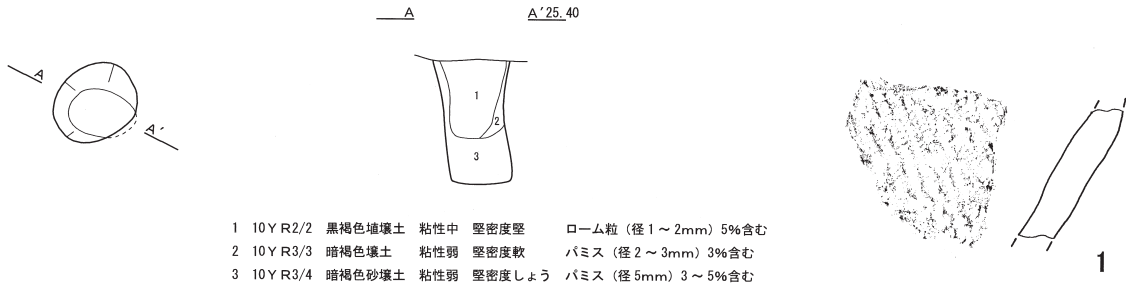
- 1 10Y R2/1 黒色埴壤土 粘性中 堅密度軟 ローム粒 (径1~2mm) 1%含む
- 2 10Y R2/2 黒褐色埴壤土 粘性中 堅密度軟
- 3 10Y R3/3 暗褐色埴壤土 粘性中 堅密度軟
- 4 10Y R2/3 黒褐色埴壤土 粘性中 堅密度堅 パミス (径1~2mm) 2%含む
- 5 10Y R3.5/3 暗褐色~にぶい黄褐色壤土 粘性弱 堅密度堅 パミス (径1~3mm) 5%含む
- 6 10Y R2/1 黒色壤土 粘性弱 堅密度しよう
- 7 10Y R3/3 暗褐色壤土 粘性弱 堅密度しよう パミス (径2~3mm) 5%含む



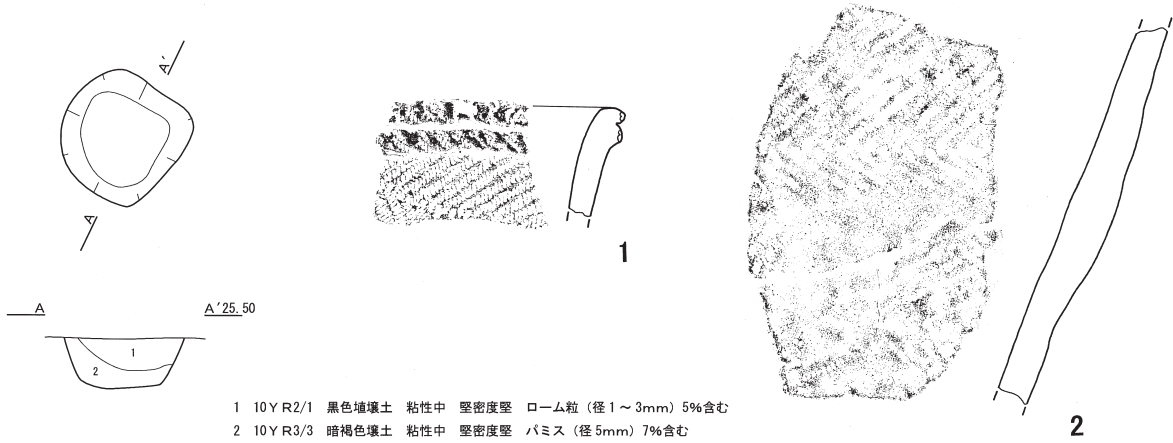
0 土器・礫石器 S=1:3 10cm

図3 P338~P341 平面図・断面図・出土遺物実測図


遺構名	位置		時期	規模			長軸の向き	頭位
	グリッド	全体図		長軸	短軸	深さ		
P342	S-16	B	前期	47	43	65	N-58°-E	—



遺構名	位置		時期	規模			長軸の向き	頭位
	グリッド	全体図		長軸	短軸	深さ		
P343	Q-16	B	中期	64	62	26	N-28°-E	—



遺構名	位置		時期	規模			長軸の向き	頭位
	グリッド	全体図		長軸	短軸	深さ		
P344	Q-16	B	後期後葉	54	50	32	N-28.5°-E	—



遺構名	位置		時期	規模			長軸の向き	頭位
	グリッド	全体図		長軸	短軸	深さ		
P345	Q-16	B	中期	108	73	17	N-76°-E	—

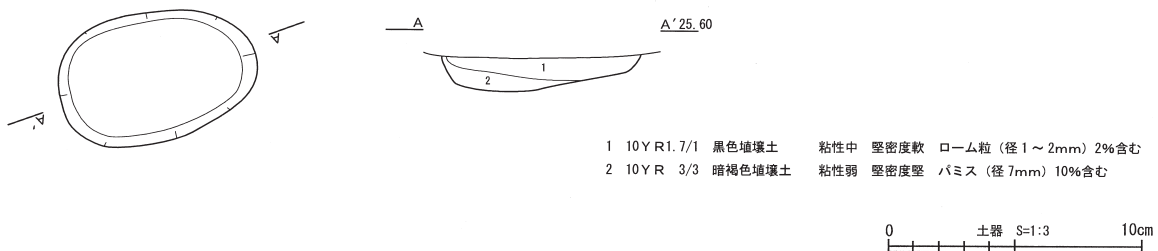
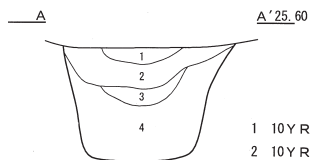
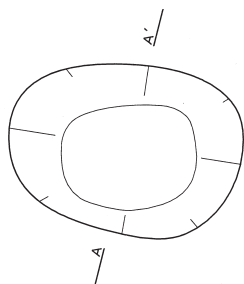


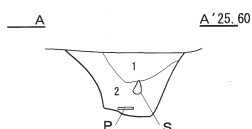
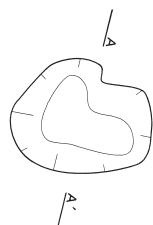
図4 P342~P345 平面図・断面図・出土遺物実測図

遺構名	位置		時期	規模			長軸の向き	頭位
	グリッド	全体図		長軸	短軸	深さ		
P346	P-17	B	中期	125	90	60	N-81.5°-W	—

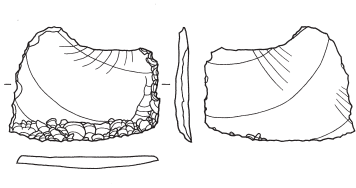


- 1 10Y R1.7/1 黒色埴壤土 粘性中 堅密度軟 ローム粒 (径1mm) 1%含む
- 2 10Y R2/2 黒褐色埴壤土 粘性弱 堅密度軟 パミス (径3~5mm) 7%含む
- 3 10Y R2/1 黒色埴壤土 粘性弱 堅密度堅 パミス (径3mm) 3%含む
- 4 10Y R4/3 にぶい黄褐色埴壤土 粘性弱 堅密度堅 パミス (径5~7mm) 10%含む

遺構名	位置		時期	規模			長軸の向き	頭位
	グリッド	全体図		長軸	短軸	深さ		
P347	P-18	B	晩期中葉	76	62	34	N-85°-W	—



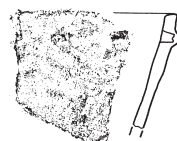
- 1 10Y R2/1 黒色埴壤土 粘性弱 堅密度堅 パミス (径2~3mm) 2%含む
- 2 10Y R1.7/1 黒色埴壤土 粘性中 堅密度堅



1



2

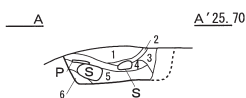
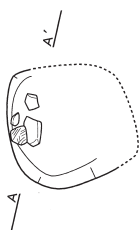


3

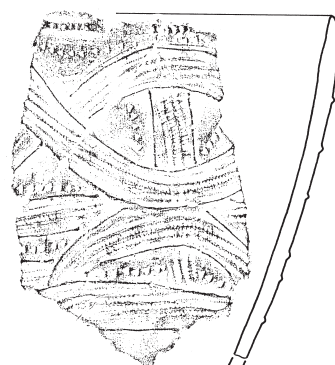


4

遺構名	位置		時期	規模			長軸の向き	頭位
	グリッド	全体図		長軸	短軸	深さ		
P348	O-16	A	後北C2D	(65)	(63)	19	N-78°-E	—



- 1 5Y R4/6 赤褐色埴壤土 粘性弱 堅密度堅
- 2 7.5Y R2/2 黒褐色埴壤土 粘性弱 堅密度堅 骨かと思われる白色粒子 (径1mm以下) 混入
- 3 7.5Y R2/2 黒褐色埴壤土 粘性弱 堅密度堅 ローム粒 (径5mm) 3%、パミス (径5mm) 2%含む
- 4 5Y R4/4 にぶい赤褐色埴壤土 粘性弱 堅密度堅 骨粒子 (径1mm以下) 10%
7.5Y Rの黒色土 30%混入、6層と同じ土
- 5 7.5Y R1.7/1 黒色埴壤土 粘性弱 堅密度堅 ロームブロック (径5~10mm) 5%
- 6 5Y R4/4 にぶい赤褐色埴壤土 粘性弱 堅密度堅 骨粒子 (径1mm以下) 10%
7.5Y R1.7/1の黒色土 30%混入、4層と同じ土



1

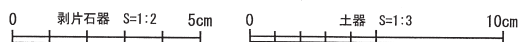
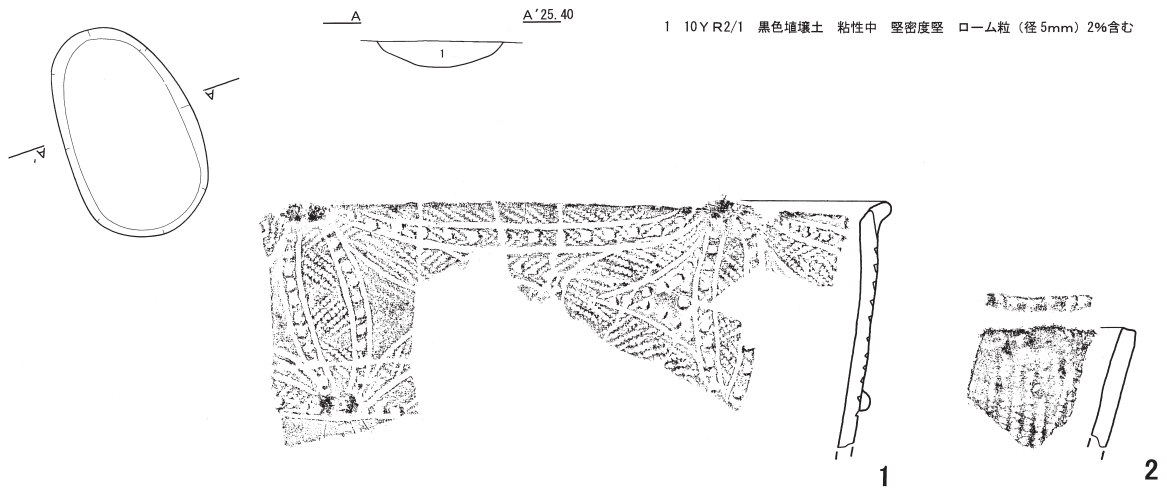
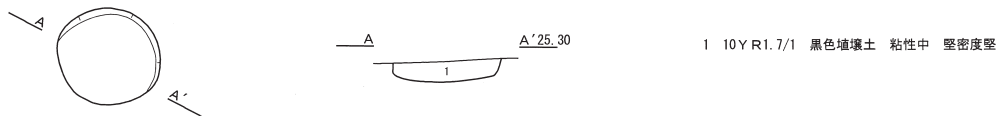


図5 P346～P348 平面図・断面図・出土遺物実測図

遺構名	位置		時期	規模			長軸の向き	頭位
	グリッド	全体図		長軸	短軸	深さ		
P349	O-18	A	晩期中葉	118	89	14	N-23°-W	—



遺構名	位置		時期	規模			長軸の向き	頭位
	グリッド	全体図		長軸	短軸	深さ		
P350	R-16	B	後期後葉	52	51	11	N-67°-E	—



遺構名	位置		時期	規模			長軸の向き	頭位
	グリッド	全体図		長軸	短軸	深さ		
P351	O・P-17	A・B	中期	154	150	12	N-22°-W	—

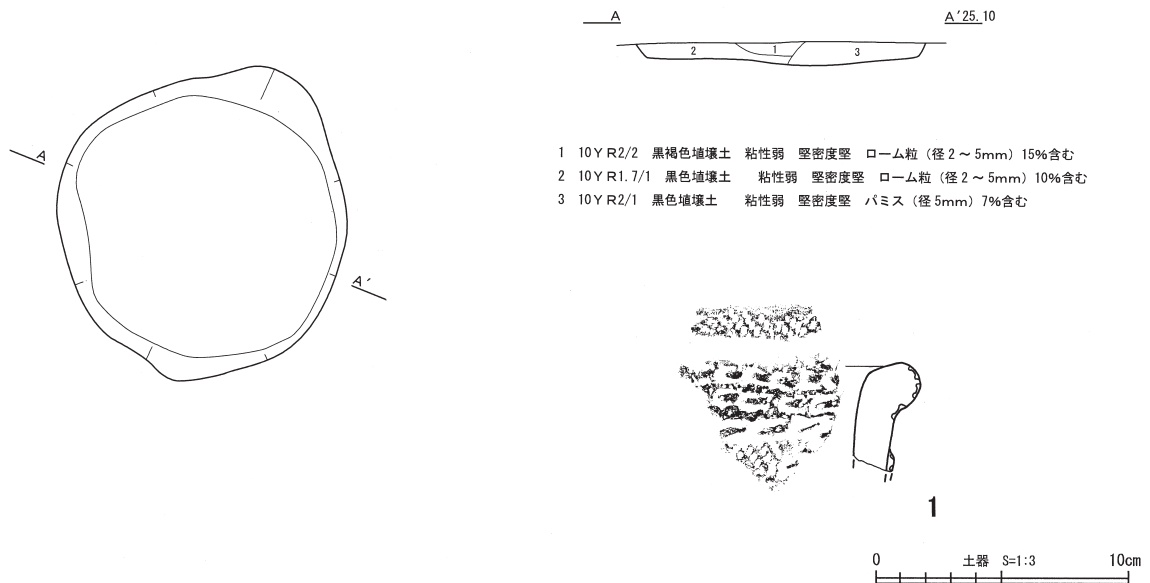


図6 P349～P351 平面図・断面図・出土遺物実測図

遺構名	位置		時期	規模			長軸の向き	頭位
	グリッド	全体図		長軸	短軸	深さ		
P352	M-19	C	後北C2D	88	73	24	N-80°-E	—

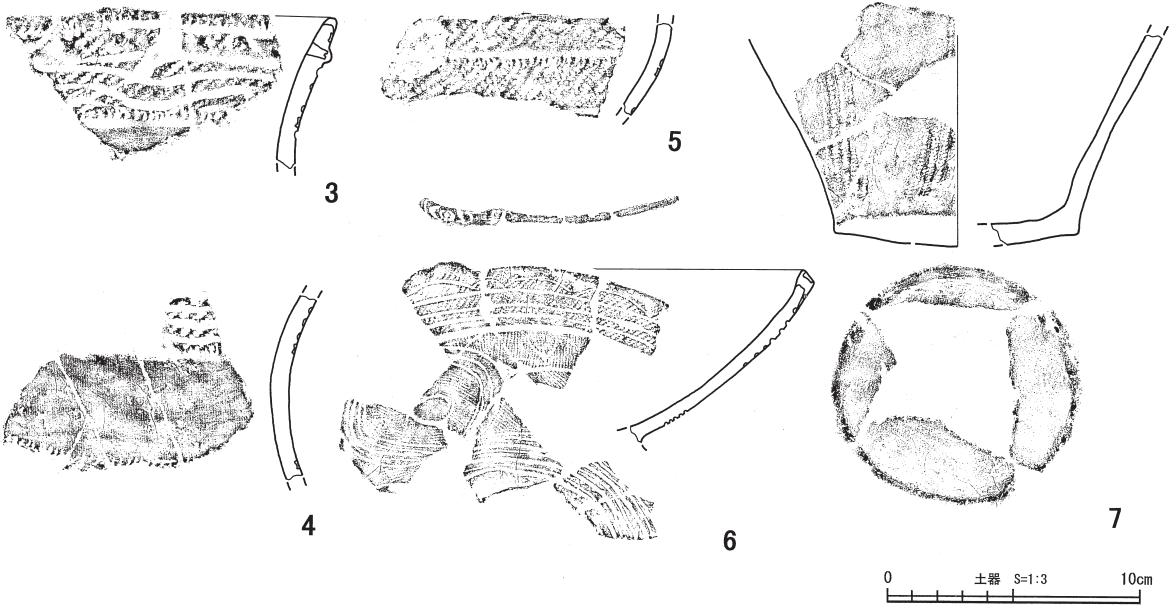
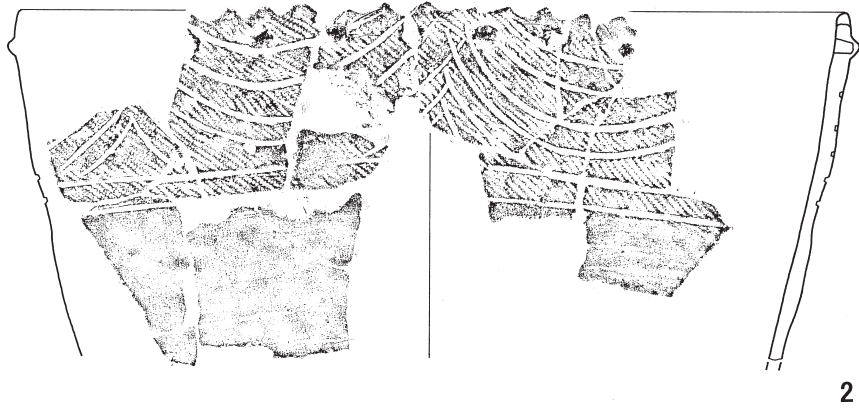
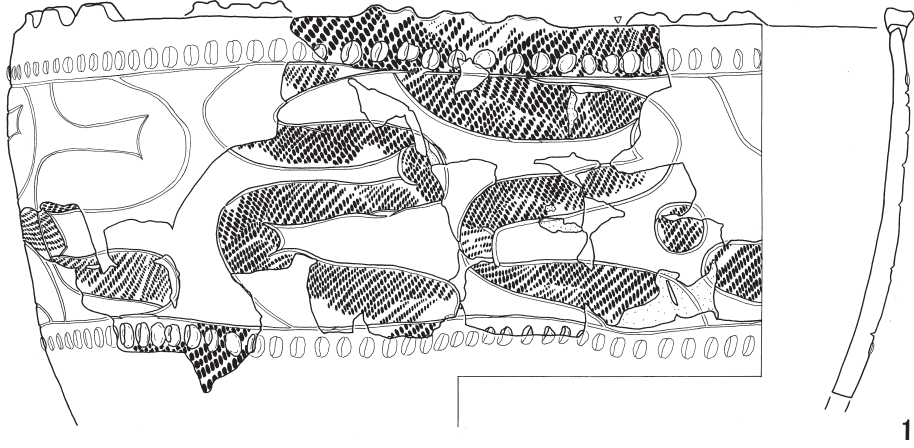

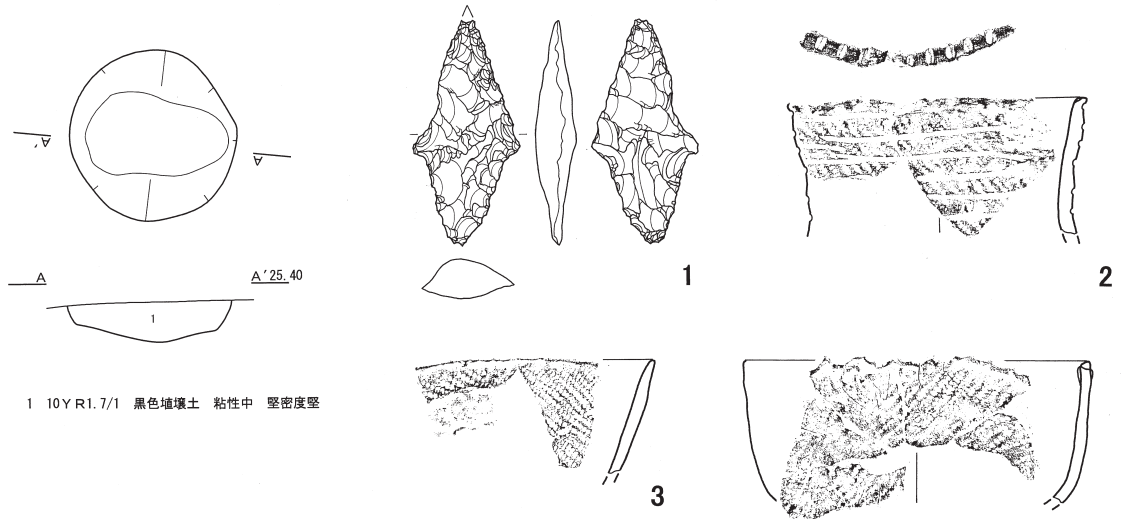


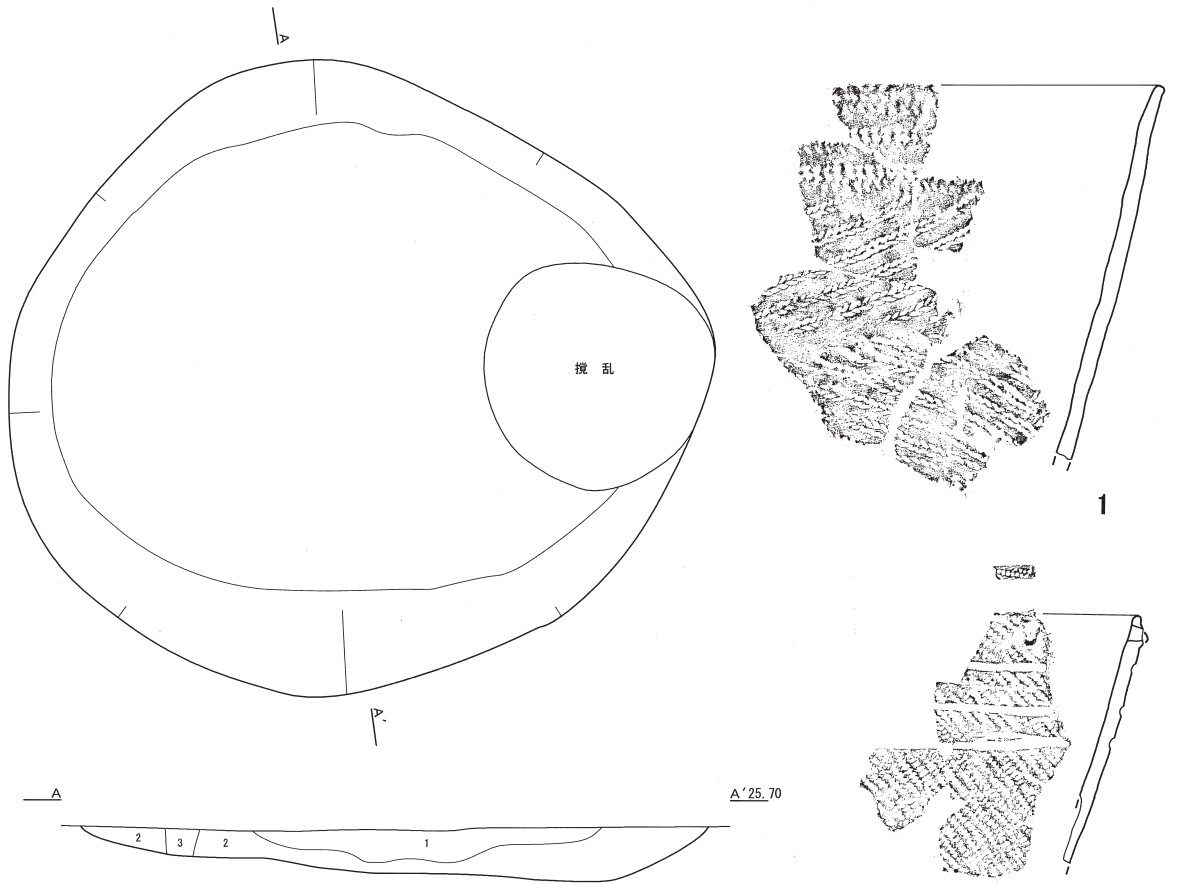
図7 P352 平面図・断面図・出土遺物実測図

遺構名	位置		時期	規模			長軸の向き	頭位
	グリッド	全体図		長軸	短軸	深さ		
P353	M-19	C	後北C2D	92	88	20	N-7.5°-E	—



1 10Y R1.7/1 黒色埴壤土 粘性中 堅密度堅

遺構名	位置		時期	規模			長軸の向き	頭位
	グリッド	全体図		長軸	短軸	深さ		
P354	N-18・19	A・C	早期	376	335	28	N-77°-E	—

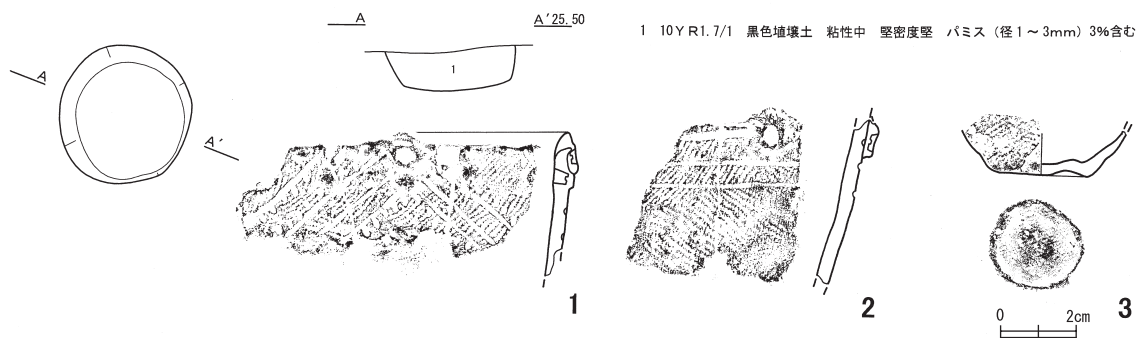


- 1 10Y R1.7/1 黒色埴壤土 粘性中 堅密度堅 バミス (径2~3mm) 3%含む
- 2 10Y R3/3 暗褐色埴壤土 粘性中 堅密度堅 バミス (径3~5mm) 5%含む
- 3 10Y R2/1 黒色埴壤土 粘性弱 堅密度軟 バミス (径2mm) 1%含む

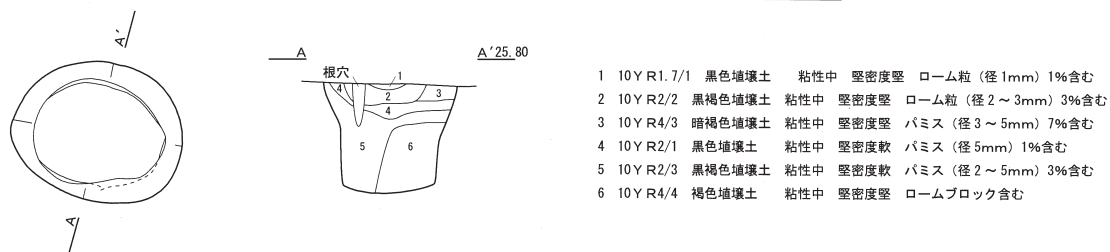
0 剥片石器 S=1:2 5cm 0 土器 S=1:3 10cm

図8 P353・P354 平面図・断面図・出土遺物実測図

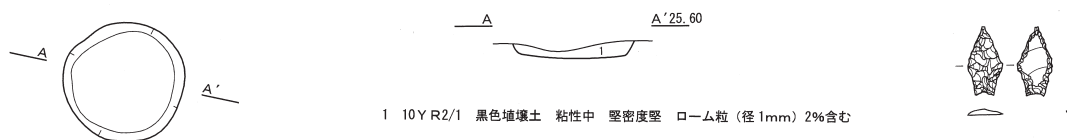
遺構名	位置		時期	規模			長軸の向き	頭位
	グリッド	全体図		長軸	短軸	深さ		
P355	Q-20	D	晩期前葉	74	69	24	N-27.5°-E	—



遺構名	位置		時期	規模			長軸の向き	頭位
	グリッド	全体図		長軸	短軸	深さ		
P356	P-20	D	晩期前葉	92	75	60	N-86.5°-W	—



遺構名	位置		時期	規模			長軸の向き	頭位
	グリッド	全体図		長軸	短軸	深さ		
P357	Q-20	D	晩期前葉	66	64	9	N-33°-E	—



遺構名	位置		時期	規模			長軸の向き	頭位
	グリッド	全体図		長軸	短軸	深さ		
P358	R・S-20・21	D	中期	190	170	16	N-30°-E	—

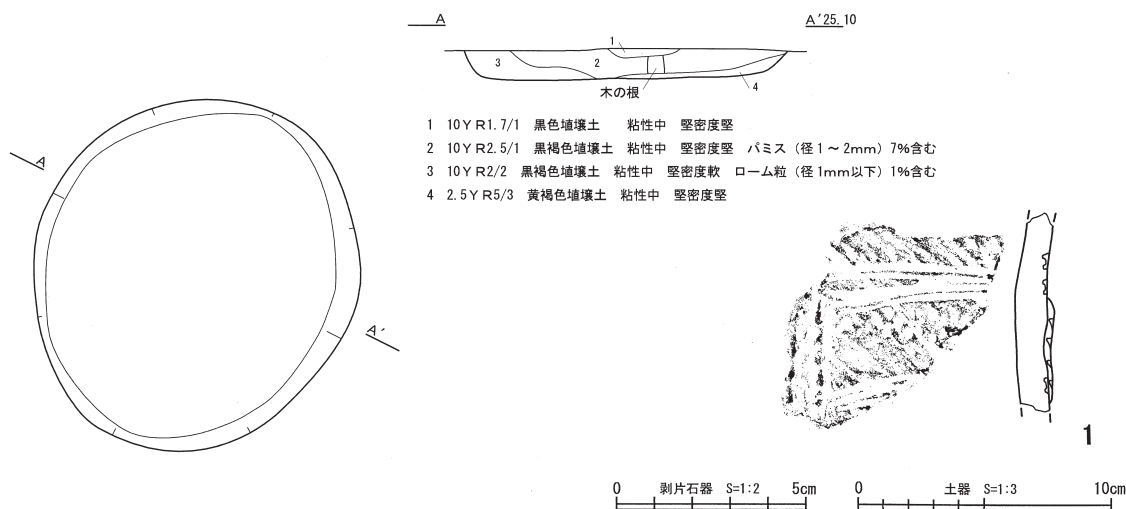
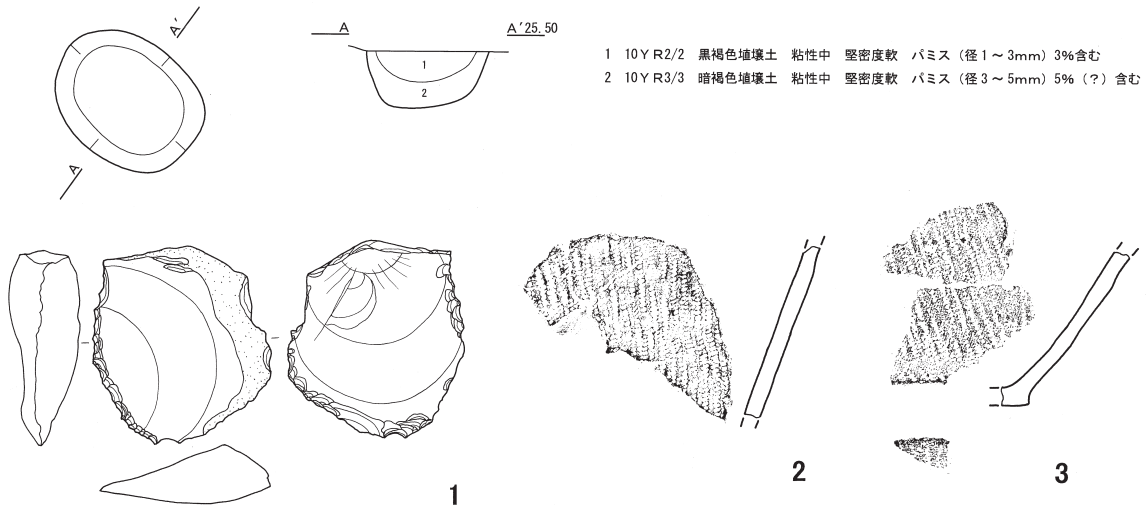
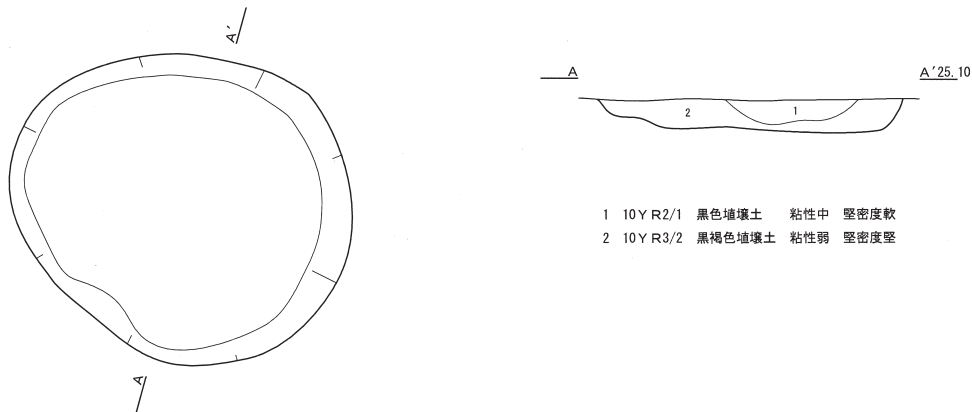


図9 P355～P358 平面図・断面図・出土遺物実測図

遺構名	位置		時期	規模			長軸の向き	頭位
	グリッド	全体図		長軸	短軸	深さ		
P359	L-19	C	晩期中葉	83	64	30	N-47°-W	—



遺構名	位置		時期	規模			長軸の向き	頭位
	グリッド	全体図		長軸	短軸	深さ		
P360	R・S-21	D	中期	186	164	18	N-67.5°-W	—



遺構名	位置		時期	規模			長軸の向き	頭位
	グリッド	全体図		長軸	短軸	深さ		
P361	P-21	D	晩期前葉	103	66	30	N-68°-W	SE

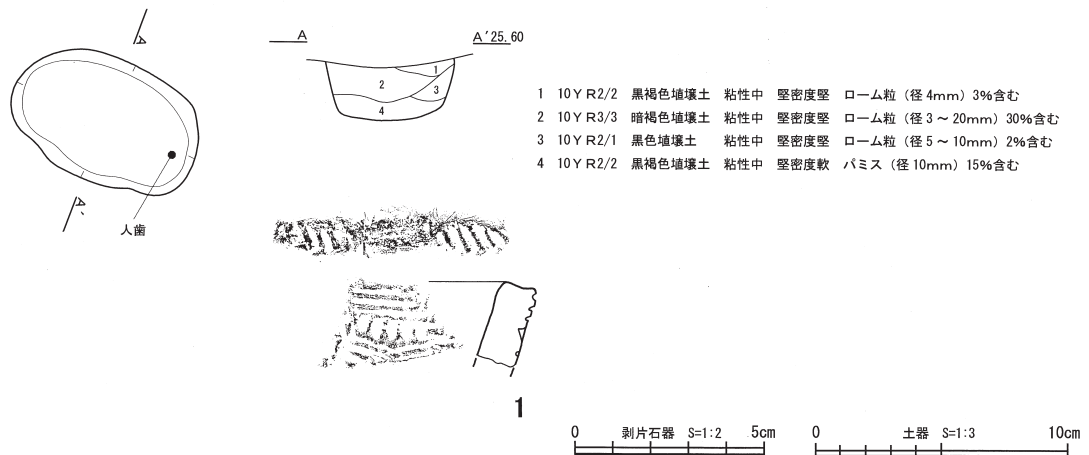
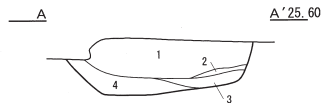
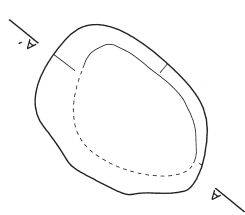


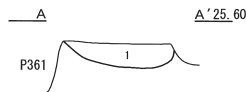
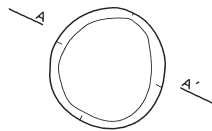
図 10 P359 ~ P361 平面図・断面図・出土遺物実測図

遺構名	位置		時期	規模			長軸の向き	頭位
	グリッド	全体図		長軸	短軸	深さ		
P362	P-21	D	晩期前葉	101	73	31	N-46°-W	—




- 1 10Y R4/4 褐色埴壤土 粘性弱 堅密度堅 ローム粒 (径10~40mm) 7%含む
- 2 10Y R1.7/1 黒色埴壤土 粘性中 堅密度軟
- 3 10Y R3/3 暗褐色埴壤土 粘性弱 堅密度軟 ローム粒 (径5~20mm) 3%含む
- 4 10Y R4/6 褐色壤土 粘性弱 堅密度堅 ローム粒 (径10mm) 2%含む

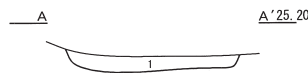
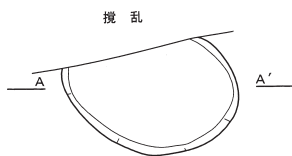
遺構名	位置		時期	規模			長軸の向き	頭位
	グリッド	全体図		長軸	短軸	深さ		
P363	P-21	D	晩期前葉	63	61	12	N-25°-E	—



- 1 10Y R2/1 黒色埴壤土 粘性中 堅密度堅 ローム粒 (5mm) 3%含む

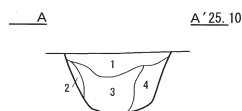
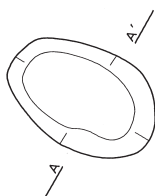


遺構名	位置		時期	規模			長軸の向き	頭位
	グリッド	全体図		長軸	短軸	深さ		
P364	T-22	D	後期中葉	95	(63)	11	N-77.5°-W	—



- 1 10Y R2/2 黒褐色埴壤土 粘性中 堅密度軟

遺構名	位置		時期	規模			長軸の向き	頭位
	グリッド	全体図		長軸	短軸	深さ		
P365	S-22	F	中期	84	57	31	N-59°-W	—



- 1 10Y R2/1 黒色埴壤土 粘性中 堅密度軟 バミス (径1~2mm) 2%含む
- 2 10Y R3/2 黒褐色埴壤土 粘性中 堅密度堅
- 3 10Y R2/1 黒色埴壤土 粘性中 堅密度軟 バミス (径2~3mm) 3%含む
- 4 10Y R2/2 黒褐色埴壤土 粘性中 堅密度堅 バミス (径10mm) 15%含む

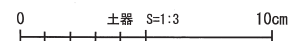
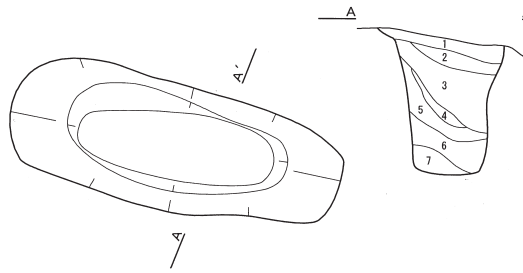


図 11 P362 ~ P365 平面図・断面図・出土遺物実測図

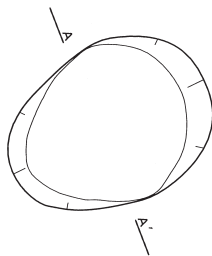
遺構名	位置		時期	規模			長軸の向き	頭位
	グリッド	全体図		長軸	短軸	深さ		
P366	R・S-22	D	晩期前葉	178	68	76	N-77°-W	—



A' 25.10

- 1 10Y R2/2 黒褐色壤土 粘性中 堅密度堅 パミス (径 2~3mm) 7%含む
- 2 10Y R2/1 黒色埴壤土 粘性中 堅密度堅 パミス (径 3~5mm) 15%含む
- 3 10Y R2/1 黒色埴壤土 粘性中 堅密度軟 パミス (径 2~5mm) 20%含む、にぶい黄褐色土混入
- 4 10Y R1.7/1 黒色埴壤土 粘性中 堅密度軟
- 5 10Y R1.7/1 黒色埴壤土 粘性中 堅密度軟 パミス (径 2~3mm) 5%含む
- 6 10Y R2/2 黒褐色埴壤土 粘性中 堅密度しよう パミス (径 1~2mm) 1%含む
- 7 10Y R2/1 黒色埴壤土 粘性中 堅密度軟 パミス (径 8mm) 3%含む

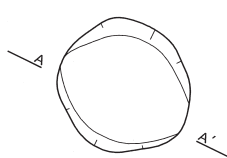
遺構名	位置		時期	規模			長軸の向き	頭位
	グリッド	全体図		長軸	短軸	深さ		
P367	P-23	E	晩期前葉	112	83	17	N-64.5°-E	—



A' 26.00

- 1 10Y R2/1 黒色埴壤土 粘性中 堅密度堅 II層の落ち込み
- 2 10Y R2/2 黒褐色埴壤土 粘性中 堅密度堅 黄褐色土 40%混入
- 3 10Y R2/2 黒褐色埴壤土 粘性中 堅密度堅 ローム粒 (径 10mm) 2%含む、暗褐色土 30%混入
- 4 10Y R5.5/6 黄褐色~明黄褐色埴壤土 粘性中 堅密度堅 ローム粒 (径 8mm) 0.5%含む

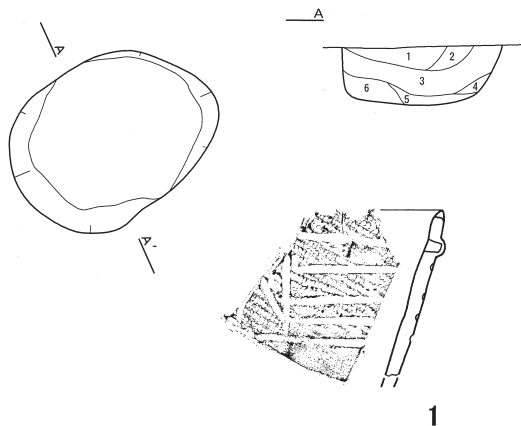
遺構名	位置		時期	規模			長軸の向き	頭位
	グリッド	全体図		長軸	短軸	深さ		
P368	O・P-23	E	晩期前葉	74	70	15	N-50°-W	—



A' 26.00

- 1 10Y R2/1 黒色埴壤土 粘性中 堅密度堅 ローム粒 (径 5mm) 1%含む、黒褐色土 30%混入
- 2 10Y R1.7/1 黒色埴壤土 粘性中 堅密度堅

遺構名	位置		時期	規模			長軸の向き	頭位
	グリッド	全体図		長軸	短軸	深さ		
P369	Q-23	F	晩期前葉	115	83	33	N-63°-E	—



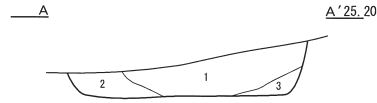
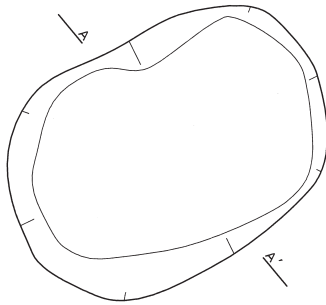
A' 25.80

- 1 10Y R2/1 黒色埴壤土 粘性中 堅密度堅 黒褐色土 50%混入
- 2 10Y R2/3 黒褐色埴壤土 粘性中 堅密度堅 にぶい黄褐色土 20%混入
- 3 10Y R1.7/1 黒色埴壤土 粘性中 堅密度堅 ローム粒 (径 3~10mm) 7%含む
- 4 10Y R5/4 にぶい黄褐色埴壤土 粘性中 堅密度堅
- 5 10Y R3/2 黒褐色埴壤土 粘性中 堅密度堅 にぶい黄褐色土 60%混入
- 6 10Y R3/8 浅黄褐色埴壤土 粘性中 堅密度堅 暗褐色土 40%混入

0 土器 S=1:3 10cm

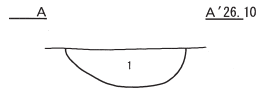
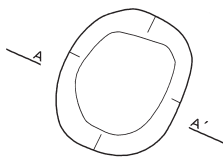
図 12 P366 ~ P369 平面図・断面図・出土遺物実測図

遺構名	位置		時期	規模			長軸の向き	頭位
	グリッド	全体図		長軸	短軸	深さ		
P370	T-23・24	F	後期中葉	179	129	27	N-60.5°-E	—



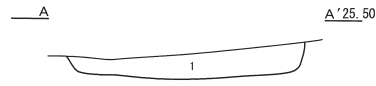
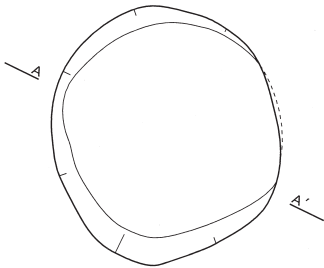
- 10Y R1.7/1 黒色埴壤土 粘性中 堅密度軟 パミス (径1~3mm) 7%含む
- 10Y R2/1 黒色埴壤土 粘性中 堅密度堅 パミス (径2~5mm) 20%含む
- 10Y R2/1 黒色埴壤土 粘性中 堅密度しよう パミス (径1~2mm) 15%含む

遺構名	位置		時期	規模			長軸の向き	頭位
	グリッド	全体図		長軸	短軸	深さ		
P371	O-23	E	晩期前葉	79	66	21	N-27.5°-E	—



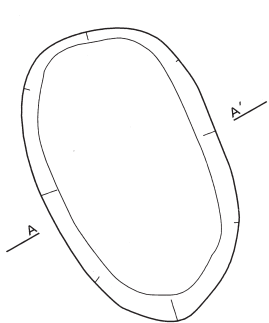
- 10Y R2/2 黒褐色埴壤土 粘性中 堅密度堅 ローム粒 (径1mm) 1%含む、にぶい黄褐色土10%混入

遺構名	位置		時期	規模			長軸の向き	頭位
	グリッド	全体図		長軸	短軸	深さ		
P372	S・T-24	F	中期	132	118	16	N-16°-W	—



- 10Y R2/2 黒褐色埴壤土 粘性中 堅密度軟 パミス (径1~3mm) 10%含む

遺構名	位置		時期	規模			長軸の向き	頭位
	グリッド	全体図		長軸	短軸	深さ		
P373	M-19・20	C	中期	161	97	8	N-21°-W	—



- 10Y R2/2 黒褐色埴壤土 粘性中 堅密度軟 ローム粒 (径1~3mm) 2%含む


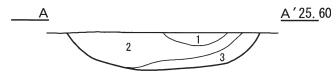
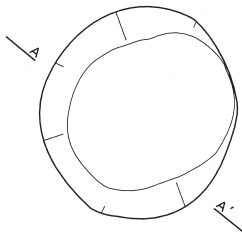


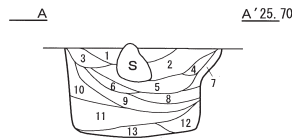
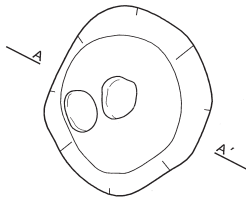
図 13 P370 ~ P373 平面図・断面図・出土遺物実測図

遺構名	位置		時期	規模			長軸の向き	頭位
	グリッド	全体図		長軸	短軸	深さ		
P374	M-20	C	晩期前葉	114	102	20	N-27.5°-E	—



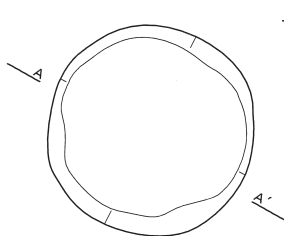
- 1 10Y R2.5/1 黒褐色埴壤土 粘性中 堅密度軟
- 2 10Y R2/2 黒褐色埴壤土 粘性中 堅密度軟 パミス (径2~3mm) 2%含む
- 3 10Y R3/2 黒褐色埴壤土 粘性中 堅密度堅

遺構名	位置		時期	規模			長軸の向き	頭位
	グリッド	全体図		長軸	短軸	深さ		
P375	N-21-22	C	中期	100	81	48	N-5°-E	—

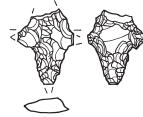


- 1 10Y R1.7/1 黒色埴壤土 粘性中 堅密度軟
- 2 10Y R2/2 黒褐色埴壤土 粘性中 堅密度軟 ローム粒 (径1mm) 3%含む
- 3 10Y R3/3 暗褐色埴壤土 粘性中 堅密度軟 パミス (径2~4mm) 10%含む
- 4 10Y R2/1 黒色埴壤土 粘性中 堅密度軟
- 5 10Y R2/3 黒褐色埴壤土 粘性中 堅密度堅 パミス (径1~2mm) 5%含む
- 6 10Y R2/1 黒色埴壤土 粘性中 堅密度軟 にぶい黄褐色土 5%混入
- 7 10Y R4/4 褐色壤土 粘性弱 堅密度堅 IV層起源のパミスとローム主体で黒褐色土 7%含む
- 8 7.5Y R2/1 黒色埴壤土 粘性中 堅密度軟
- 9 10Y R5/6 黄褐色壤土 粘性弱 堅密度堅 IV層起源の黄褐色土主体で黒褐色土 5%含む
- 10 10Y R2/1 黒色埴壤土 粘性中 堅密度軟 パミス (径2~5mm) 3%含む
- 11 10Y R2/2 黒褐色埴壤土 粘性中 堅密度堅 パミス (径5~8mm) 10%含む
- 12 10Y R2/1 黒色埴壤土 粘性中 堅密度堅 IV層起源のパミス主体で黒褐色土 15%含む
- 13 10Y R3/2 黒褐色シルト質壤土 粘性中 堅密度しよう

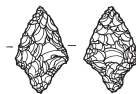
遺構名	位置		時期	規模			長軸の向き	頭位
	グリッド	全体図		長軸	短軸	深さ		
P376	N-23	E	晩期前葉	112	110	29	N-29°-E	—




- 1 10Y R2/2 黒褐色埴壤土 粘性中 堅密度すこぶる堅 ローム粒 (径8~10mm) 5%含む
- 2 10Y R3/2 黒褐色埴壤土 粘性中 堅密度堅 黄褐色土 25%混入



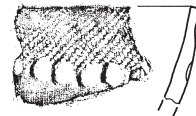
1



2



3



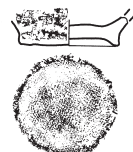
4



5



6



7

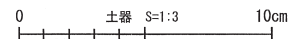

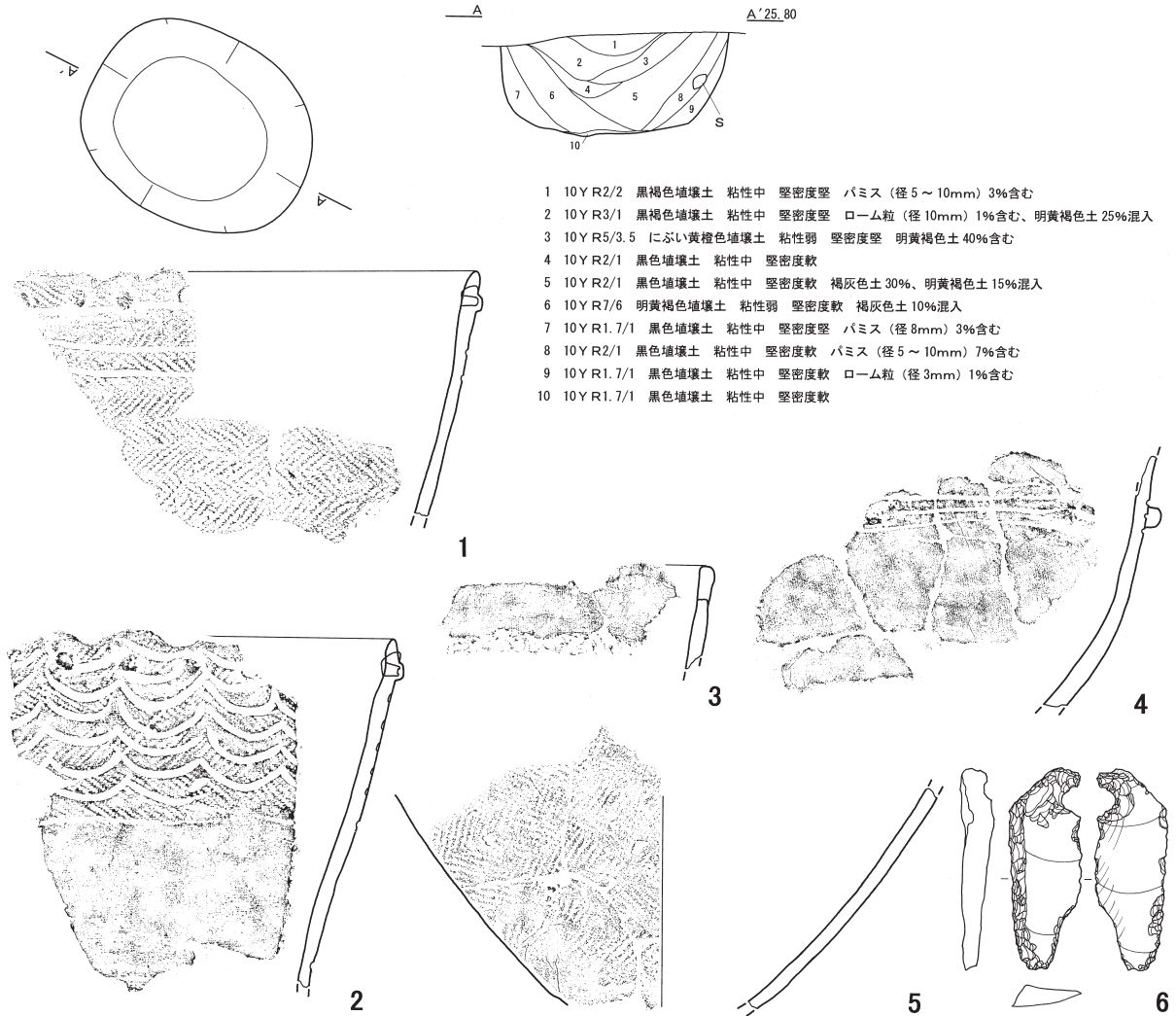


図 14 P374 ~ P376 平面図・断面図・出土遺物実測図

遺構名	位置		時期	規模			長軸の向き	頭位
	グリッド	全体図		長軸	短軸	深さ		
P377	R-26	H	晩期前葉	128	108	56	N-59°-W	—



遺構名	位置		時期	規模			長軸の向き	頭位
	グリッド	全体図		長軸	短軸	深さ		
P378	M・N-23	E	晩期前葉	197	168	18	N-5.5°-W	—

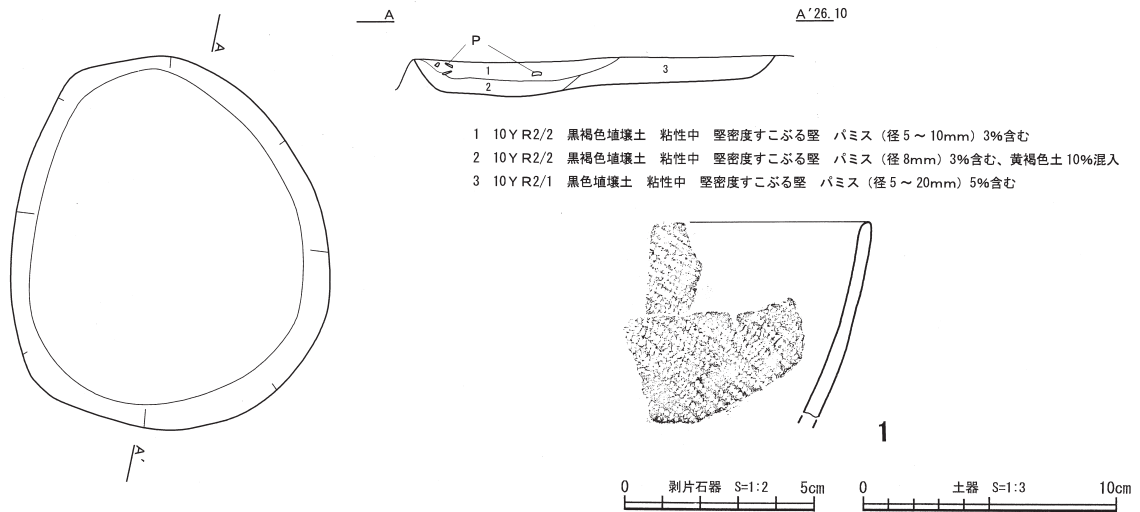
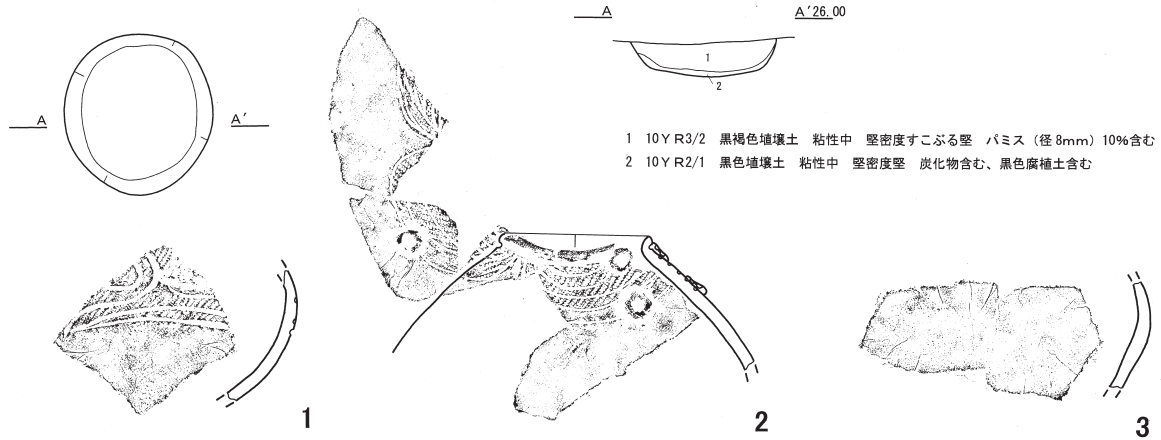


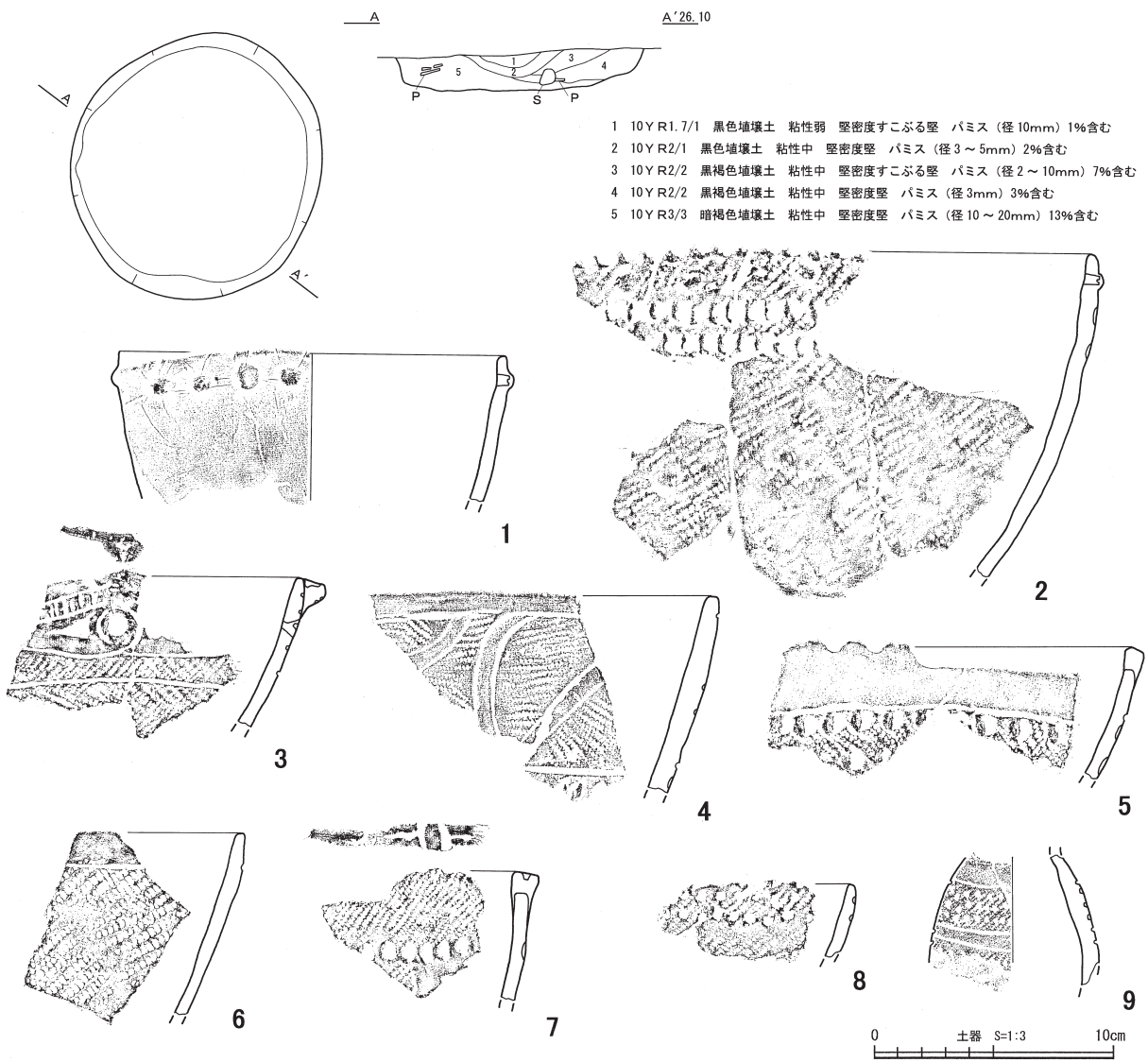
図 15 P377・P378 平面図・断面図・出土遺物実測図

遺構名	位置		時期	規模			長軸の向き	頭位
	グリッド	全体図		長軸	短軸	深さ		
P379	O-24	E	晩期前葉	86	80	19	N-29°-E	—



- 1 10Y R3/2 黒褐色埴壤土 粘性中 堅密度すこぶる堅 パミス (径8mm) 10%含む
- 2 10Y R2/1 黒色埴壤土 粘性中 堅密度堅 炭化物含む、黒色腐植土含む

遺構名	位置		時期	規模			長軸の向き	頭位
	グリッド	全体図		長軸	短軸	深さ		
P380	N-23・24	E	晩期前葉	153	140	20	N-26.5°-E	—



- 1 10Y R1.7/1 黒色埴壤土 粘性弱 堅密度すこぶる堅 パミス (径10mm) 1%含む
- 2 10Y R2/1 黒色埴壤土 粘性中 堅密度堅 パミス (径3~5mm) 2%含む
- 3 10Y R2/2 黒褐色埴壤土 粘性中 堅密度すこぶる堅 パミス (径2~10mm) 7%含む
- 4 10Y R2/2 黒褐色埴壤土 粘性中 堅密度堅 パミス (径3mm) 3%含む
- 5 10Y R3/3 暗褐色埴壤土 粘性中 堅密度堅 パミス (径10~20mm) 13%含む

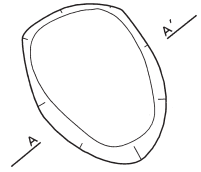
図 16 P379・P380 平面図・断面図・出土遺物実測図

遺構名	位置		時期	規模			長軸の向き	頭位
	グリッド	全体図		長軸	短軸	深さ		
P381	L・M-21	C	晩期前葉	92	64	6	N-28.5°-W	—

—A A'25.80




1 10Y R2/2 黒褐色埴壤土 粘性中 堅密度堅 パミス (径15~20mm) 5%含む

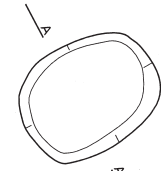


遺構名	位置		時期	規模			長軸の向き	頭位
	グリッド	全体図		長軸	短軸	深さ		
P382	L・M-20・21	C	晩期前葉	76	59	7	N-59°-E	—

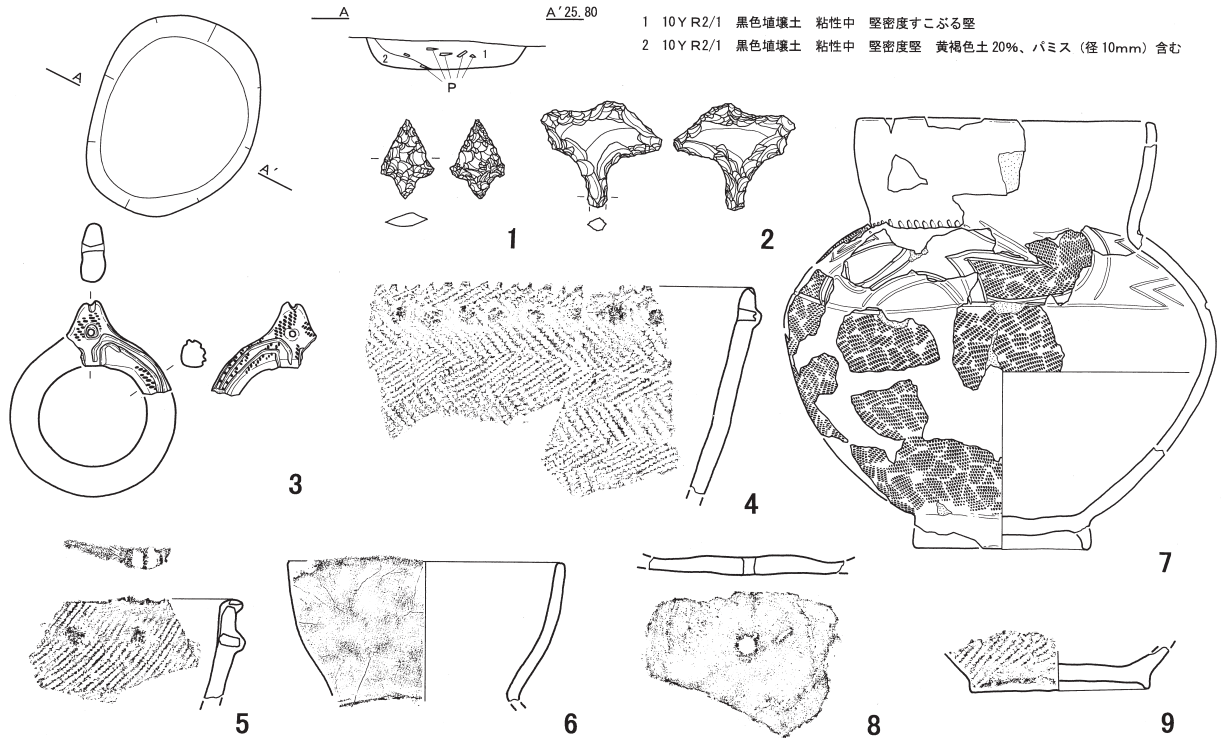
—A A'25.70



1 10Y R2/1 黒色埴壤土 粘性中 堅密度堅 黄褐色土15%、パミス (径10mm) 1%含む



遺構名	位置		時期	規模			長軸の向き	頭位
	グリッド	全体図		長軸	短軸	深さ		
P383	L-21	C	晩期前葉	109	86	15	N-28.5°-E	—



遺構名	位置		時期	規模			長軸の向き	頭位
	グリッド	全体図		長軸	短軸	深さ		
P384	L-21	C	晩期前葉	104	86	16	N-62.5°-W	—

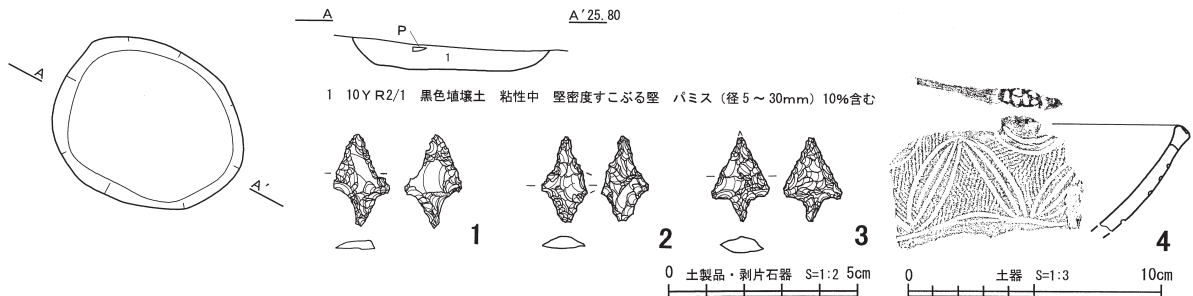
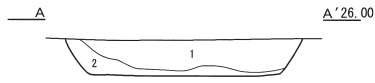
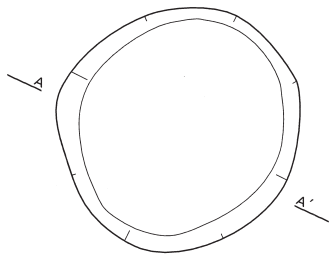
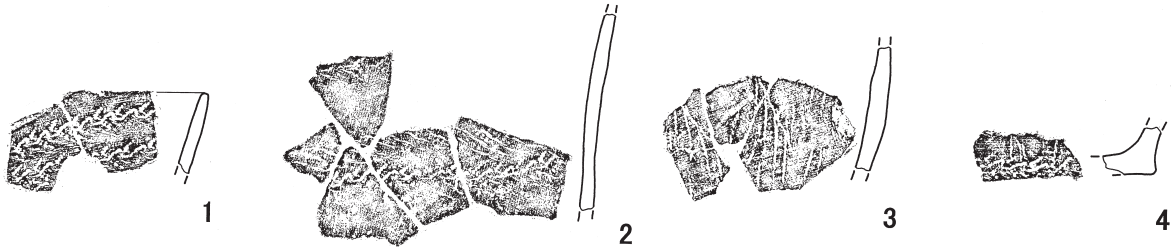


図 17 P381 ~ P384 平面図・断面図・出土遺物実測図

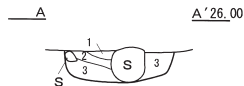
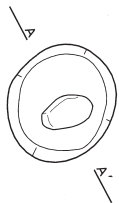
遺構名	位置		時期	規模			長軸の向き	頭位
	グリッド	全体図		長軸	短軸	深さ		
P385	M-25	E	後北C2D	135	129	19	N-26.5°-E	—



- 1 10Y R2.5/1 黒色～黒褐色埴壤土 粘性中 堅密度堅 パミス (径10～20mm) 10%含む、黄褐色土 40%混入
- 2 10Y R2/1 黒色埴壤土 粘性中 堅密度堅



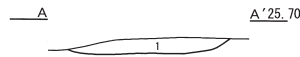
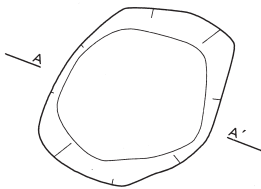
遺構名	位置		時期	規模			長軸の向き	頭位
	グリッド	全体図		長軸	短軸	深さ		
P386	K-22・23	E	後北C2D	66	55	16	N-27.5°-E	—



- 1 10Y R2/2 黒褐色埴壤土 粘性中 堅密度すこぶる堅
- 2 10Y R3.5/4 暗褐色～にぶい黄褐色埴壤土 粘性中 堅密度堅 ローム粒 (径1mm) 2%含む
- 3 10Y R2/1 黒色埴壤土 粘性中 堅密度堅



遺構名	位置		時期	規模			長軸の向き	頭位
	グリッド	全体図		長軸	短軸	深さ		
P387	K-21	C	晩期前葉	104	83	8	N-36°-E	—



- 1 10Y R2/2 黒褐色埴壤土 粘性中 堅密度軟 ローム粒 (径1mm) 含む

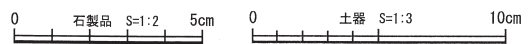
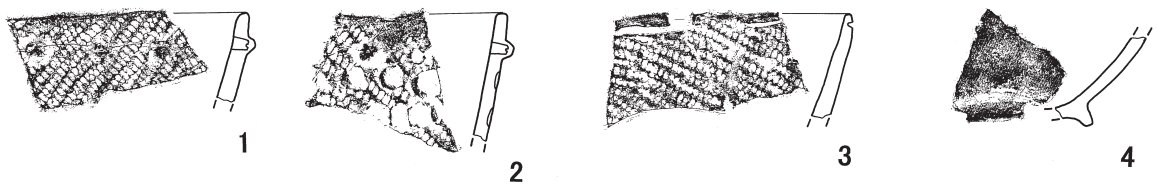
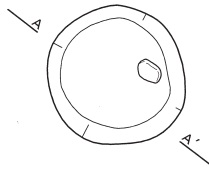


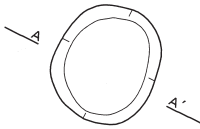
図 18 P385～P387 平面図・断面図・出土遺物実測図

遺構名	位置		時期	規模			長軸の向き	頭位
	グリッド	全体図		長軸	短軸	深さ		
P388	K-22・23	E	後北C2D	74	72	14	N-8°-W	—

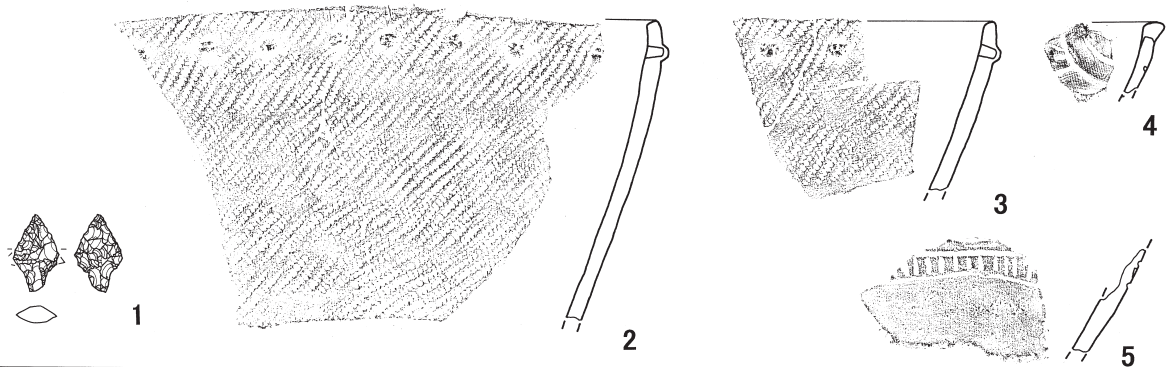


- 1 10Y R2/2 黒褐色埴壤土 粘性中 堅密度堅
- 2 10Y R2/1 黒色埴壤土 粘性中 堅密度軟 にぶい黄褐色土 30%混入

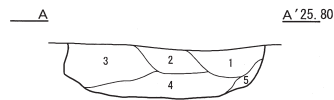
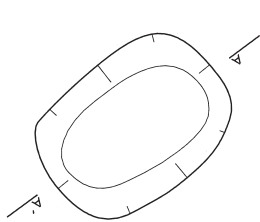
遺構名	位置		時期	規模			長軸の向き	頭位
	グリッド	全体図		長軸	短軸	深さ		
P390	J・K-22	C	晩期前葉	64	56	6	N-27.5°-E	—



- 1 10Y R1.7/1 黒色埴壤土 粘性中 堅密度堅 ローム粒 (径5~10mm) 3%含む

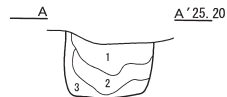
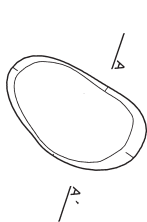


遺構名	位置		時期	規模			長軸の向き	頭位
	グリッド	全体図		長軸	短軸	深さ		
P391	K-25・26	E	—	106	77	29	N-54°-E	—



- 1 10Y R2/2 黒褐色埴壤土 粘性中 堅密度堅 ローム粒 (径20~30mm) 10%含む
- 2 10Y R3/3 暗褐色埴壤土 粘性中 堅密度軟 ローム粒、パミス (径10~20mm) 15%含む
- 3 10Y R2/1 黒色埴壤土 粘性中 堅密度堅 ローム粒 (径10~20mm) 10%含む
- 4 10Y R3/3 暗褐色埴壤土 粘性中 堅密度堅 ローム粒 (径5~15mm) 10%含む
- 5 10Y R2/1 黒色埴壤土 粘性中 堅密度堅 ローム粒 (径10mm) 2%含む

遺構名	位置		時期	規模			長軸の向き	頭位
	グリッド	全体図		長軸	短軸	深さ		
P392	P-19	D	晩期中葉	80	47	34	N-55.5°-W	—



- 1 10Y R1.7/1 黒色埴壤土 粘性中 堅密度堅 ローム粒 (径5~8mm) 2%含む、浅黄褐色土 10%混入
- 2 10Y R8/4 浅黄褐色埴壤土 粘性中 堅密度堅 にぶい黄褐色土 15%混入
- 3 10Y R5/2 灰黄褐色埴壤土

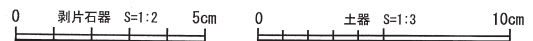


図 19 P388・P390～P392 平面図・断面図・出土遺物実測図

遺構名	位置		時期	規模			長軸の向き	頭位
	グリッド	全体図		長軸	短軸	深さ		
P389	J・K-20	C	前期	(154)	86	22	N-10.5°-E	—

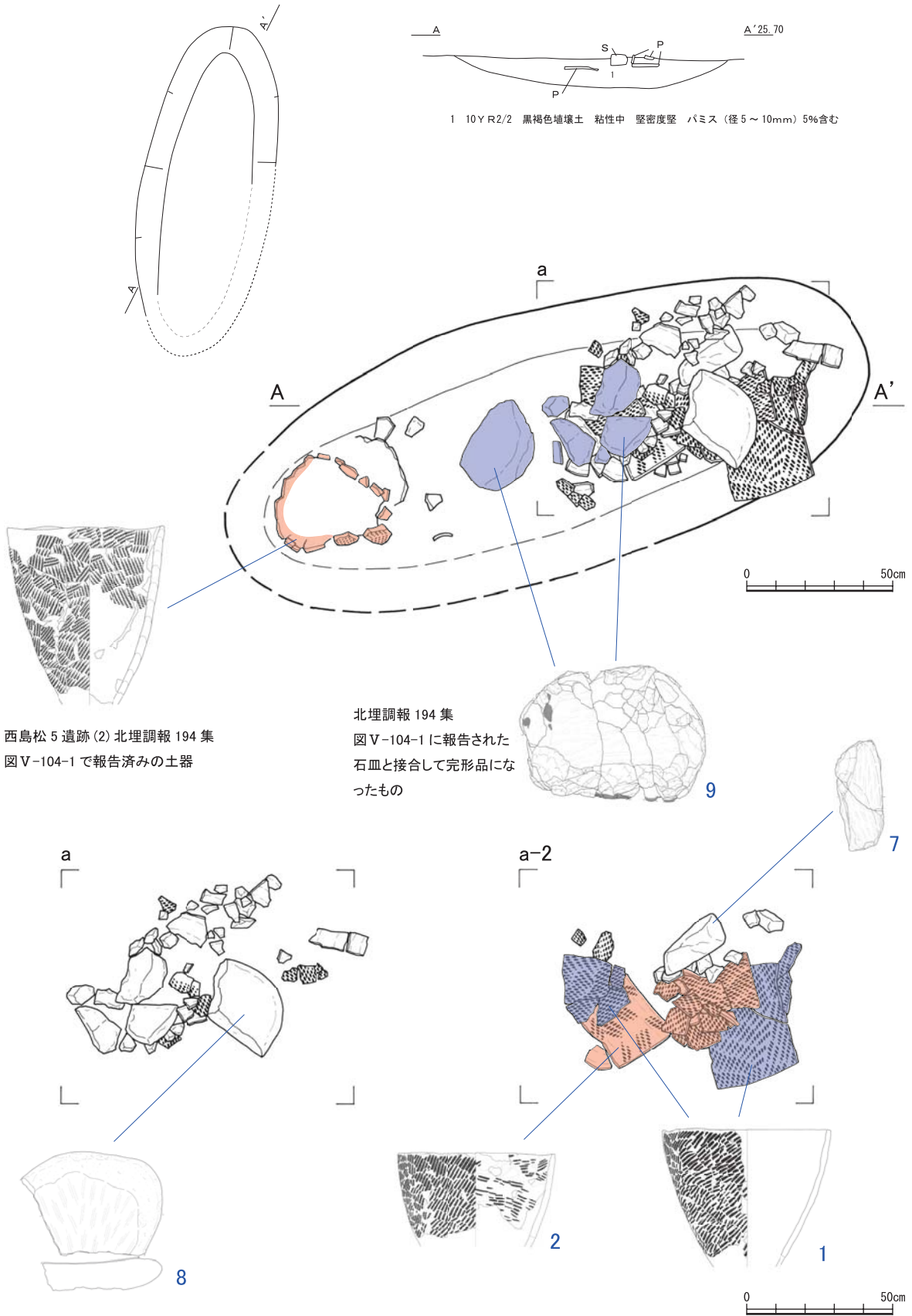
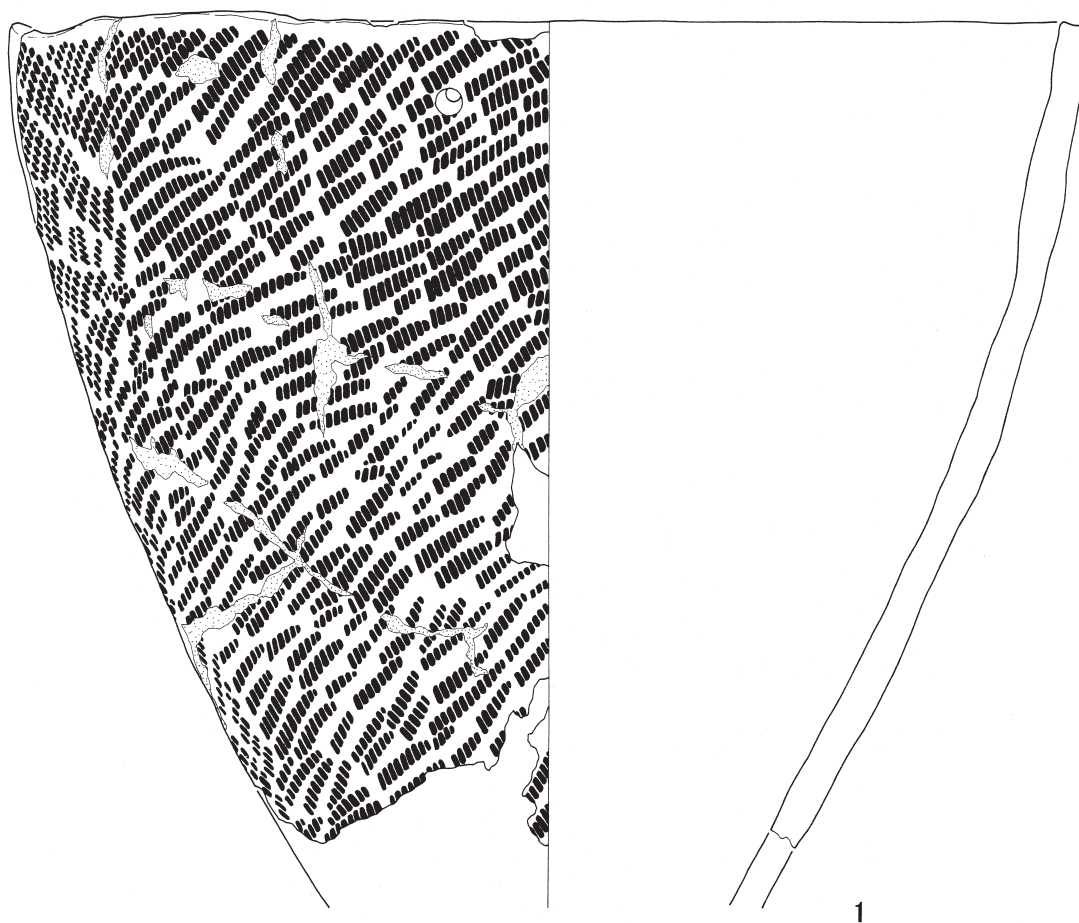
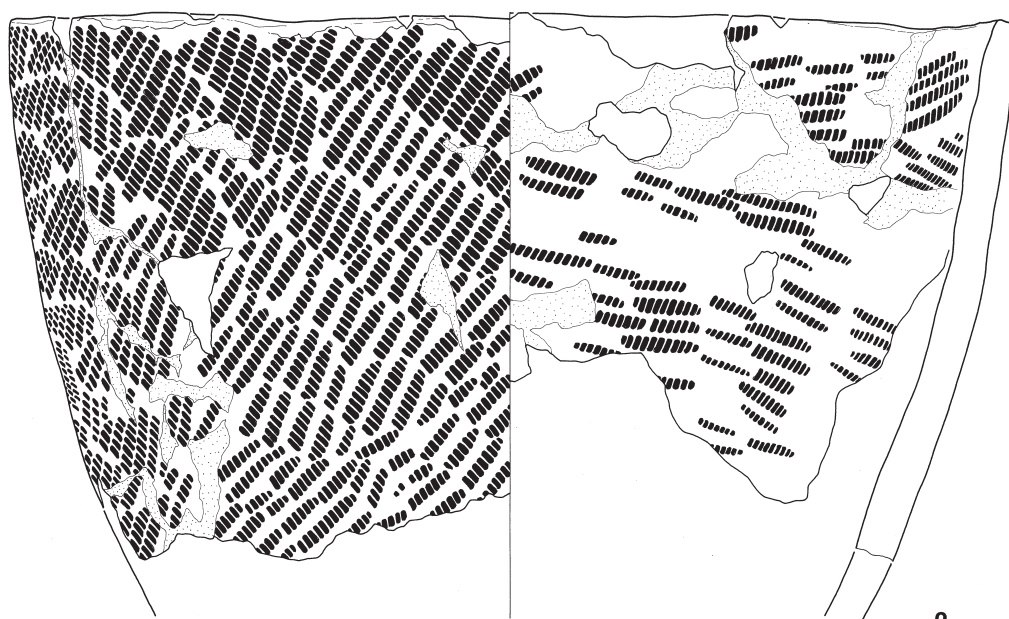


図 20 P389 平面図・断面図・遺物出土状況図



1



2

0 土器 S-1:3 10cm

图 21 P389 出土遺物実測図 (1)

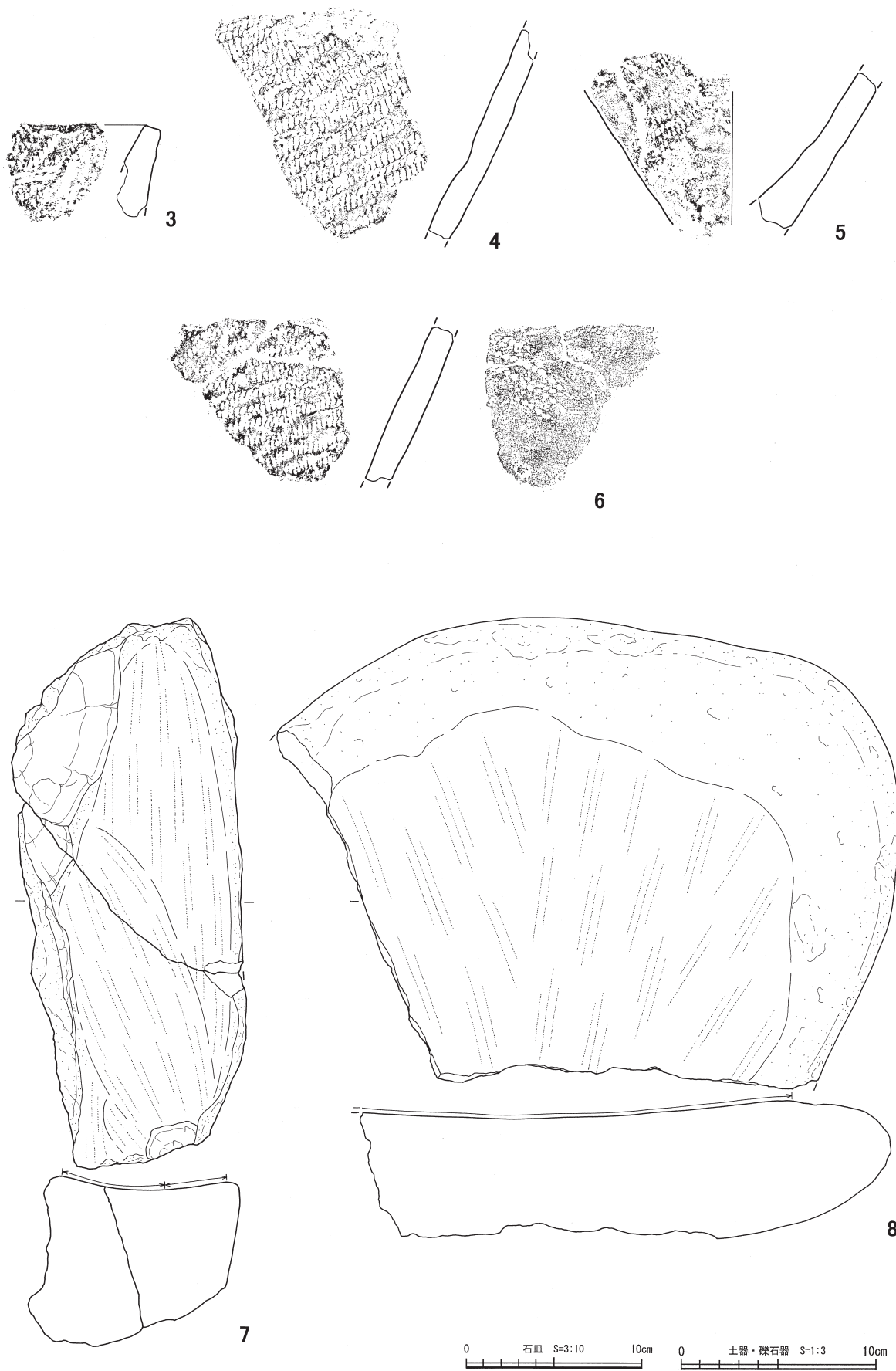


图 22 P389 出土遺物実測図 (2)


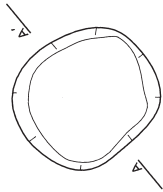


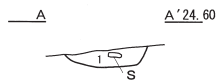
图 23 P389 出土遺物実測図 (3)

遺構名	位置		時期	規模			長軸の向き	頭位
	グリッド	全体図		長軸	短軸	深さ		
P393	O・P-24・25	E	晩期前葉	76	68	9	N-54°-E	—

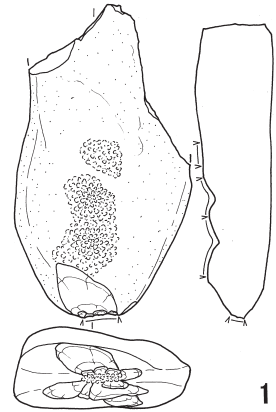


1 10Y R2/2 黒褐色埴壤土 粘性中 堅密度堅 パミス (径5~7mm) 3%含む、黄褐色土 7%含む

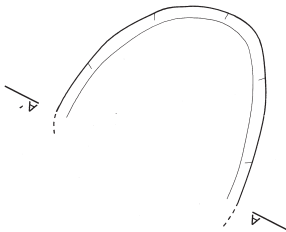
遺構名	位置		時期	規模			長軸の向き	頭位
	グリッド	全体図		長軸	短軸	深さ		
P394	R・S-22	F	—	59	46	11	N-17°-W	—



1 10Y R1.7/1 黒色埴壤土 粘性中 堅密度堅 にぶい黄褐色土 7%混入

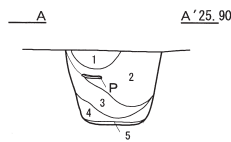
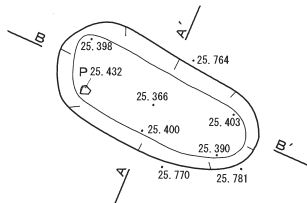


遺構名	位置		時期	規模			長軸の向き	頭位
	グリッド	全体図		長軸	短軸	深さ		
P396	S・T-26	H	中期	(89)	109	6	N-26°-E	—




1 10Y R2/2 CL 粘性中 堅密度軟

遺構名	位置		時期	規模			長軸の向き	頭位
	グリッド	全体図		長軸	短軸	深さ		
P397	R・S-28	H	後期末葉	118	52	39	N-62.5°-W	NW



- 1 10Y R2/3 CL 粘性中 堅密度堅 パミス (1~3mm) 7%
- 2 10Y R2/1 CL 粘性弱 堅密度軟 ローム粒 (1~2mm) 10%含む
- 3 10Y R2.5/2 CL 粘性弱 堅密度軟 パミス (1~2mm) 3~5%、にぶい黄褐色土 10%含む
- 4 10Y R2/2 CL 粘性弱 堅密度軟
- 5 10Y R1.7/1 CL 粘性中 堅密度軟



0 土器・礎石器 S=1:3 10cm

図 24 P393・P394・P396・P397 平面図・断面図・出土遺物実測図

遺構名	位置		時期	規模			長軸の向き	頭位
	グリッド	全体図		長軸	短軸	深さ		
P395	S-26	H	晩期前葉	136	118	78	N-33°-W	NW

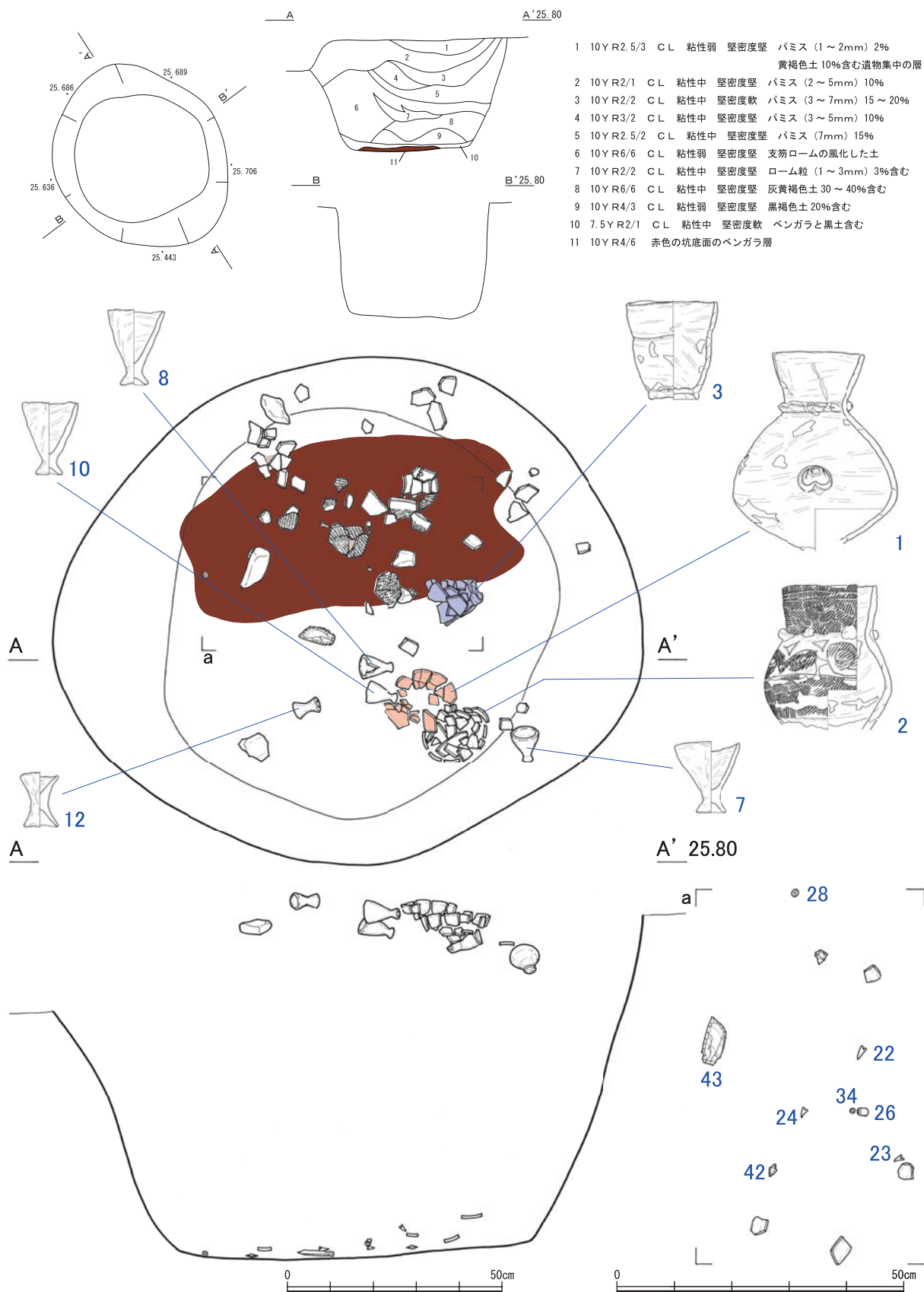


図 25 P395 平面図・断面図・遺物出土状況図




图 26 P395 出土遺物実測図

遺構名	位置		時期	規模			長軸の向き	頭位
	グリッド	全体図		長軸	短軸	深さ		
P398	R-28	H	後期末葉	122	117	41	N-83.5°-E	NW

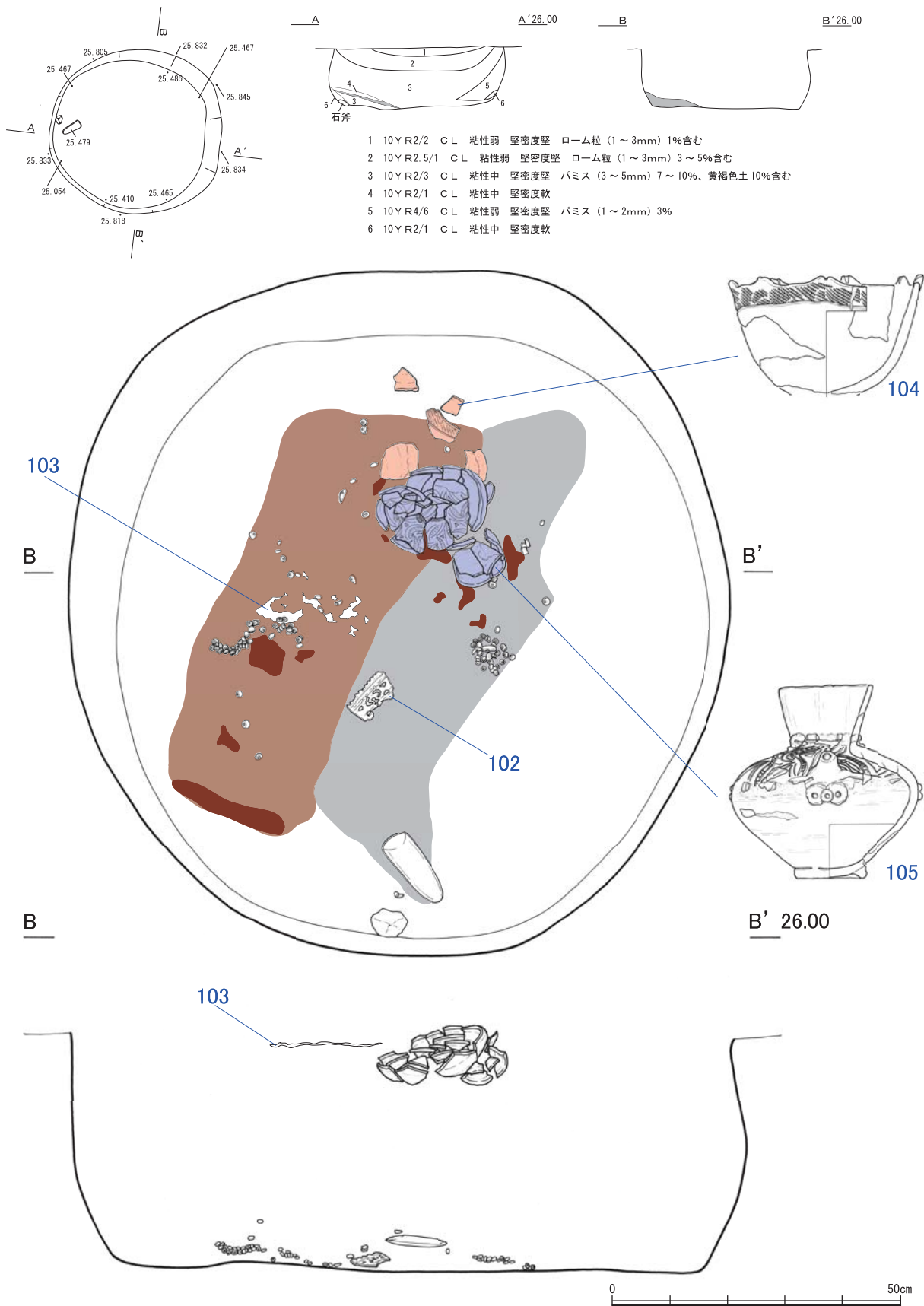


図 27 P398 平面図・断面図・遺物出土状況図 (1)

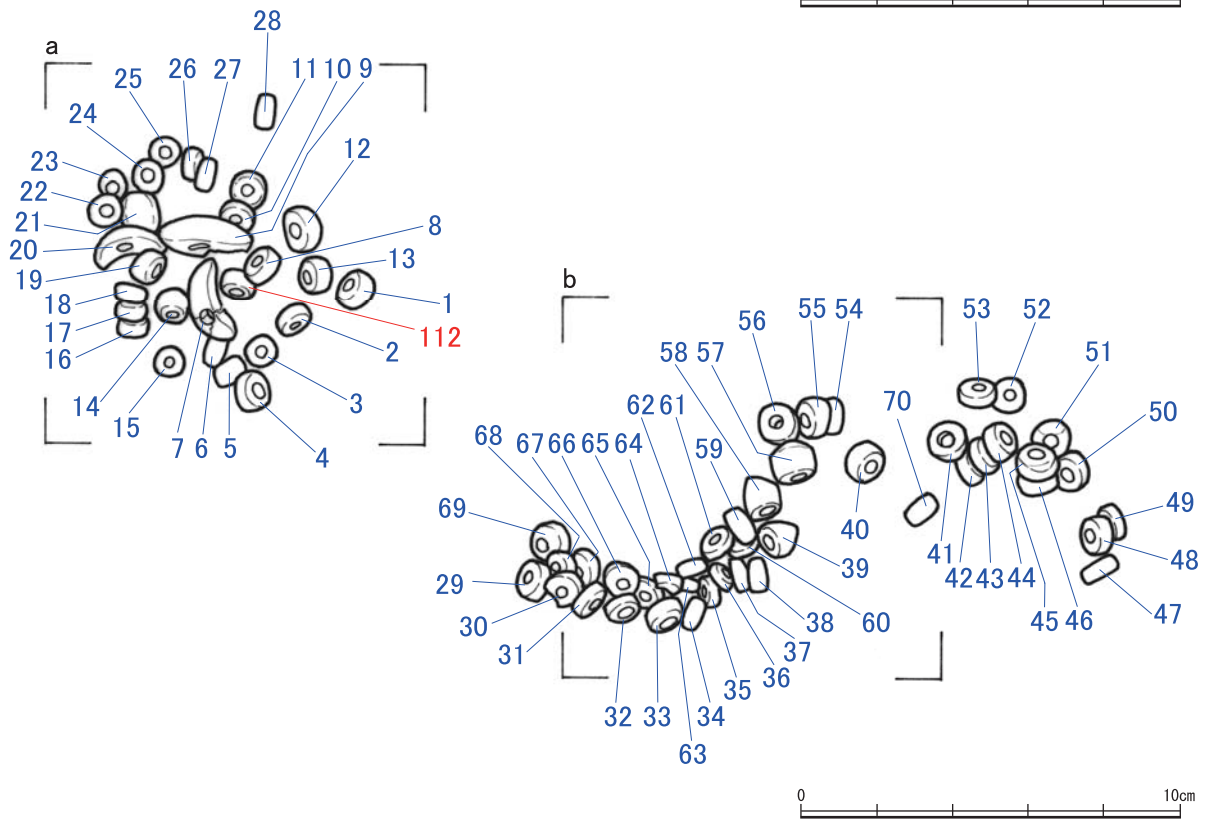
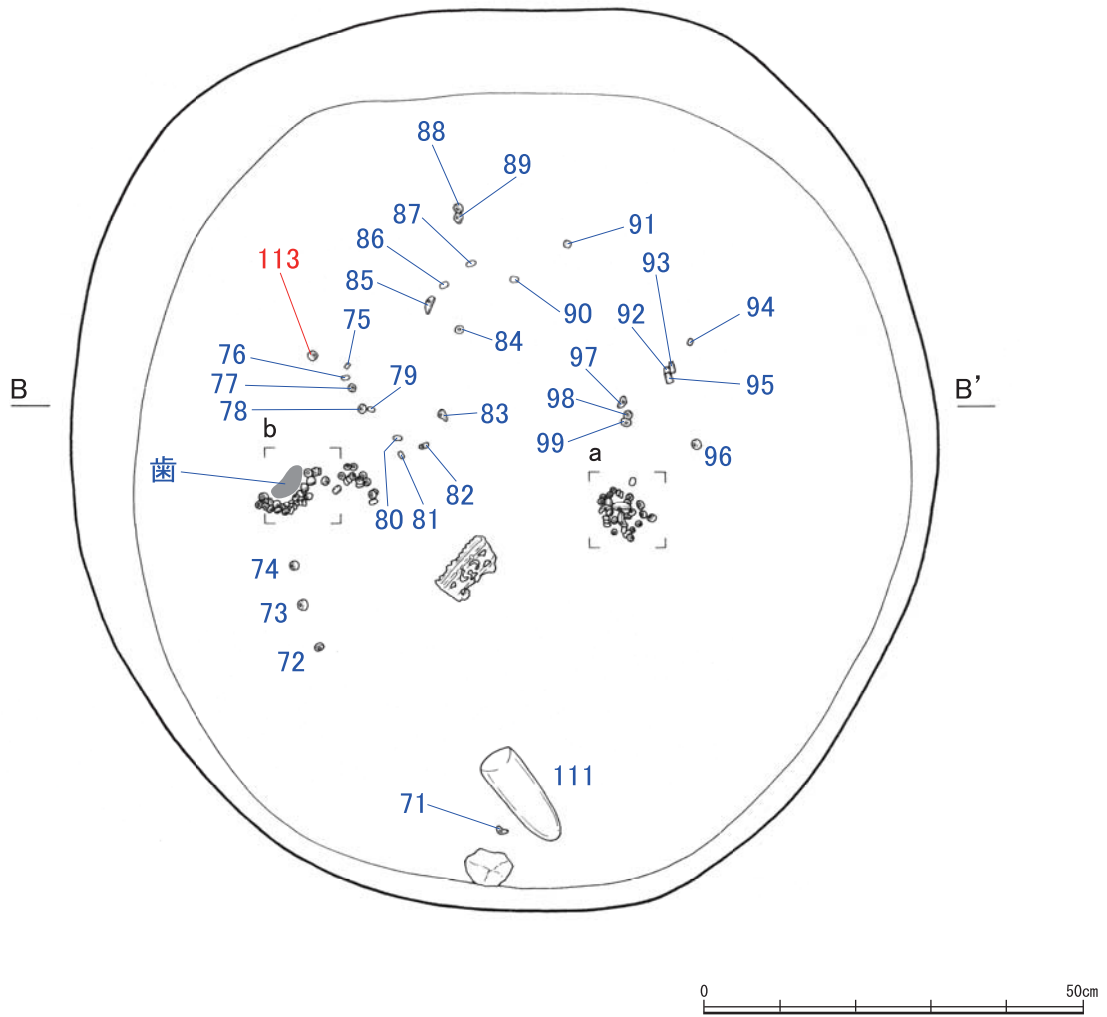


图 28 P398 遺物出土状況图 (2)




图 29 P398 出土遺物実測図 (1)

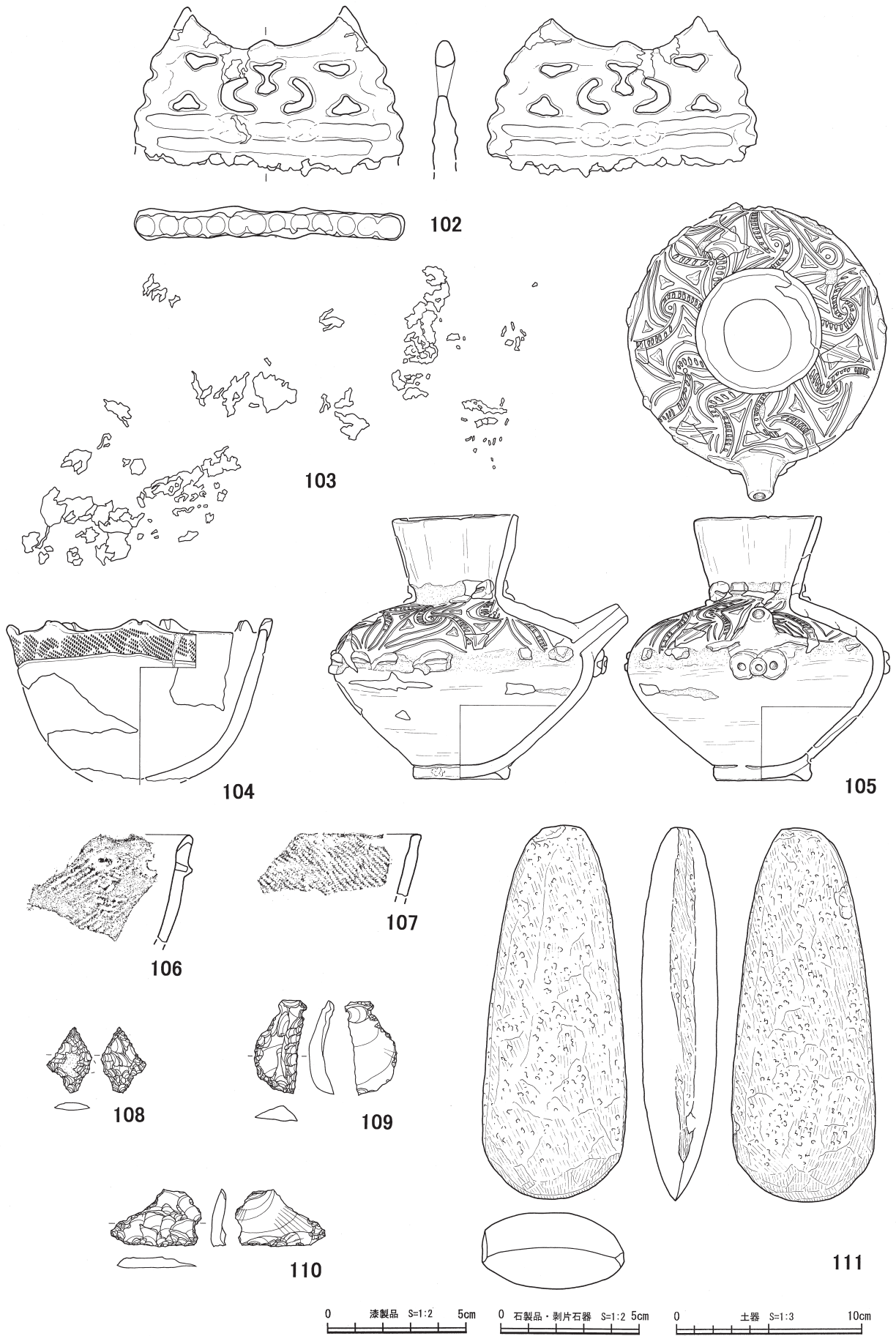


图 30 P398 出土遺物実測図 (2)

遺構名	位置		時期	規模			長軸の向き	頭位
	グリッド	全体図		長軸	短軸	深さ		
P399	R-28	H	後期末葉	102	78	56	N-61°-W	NW

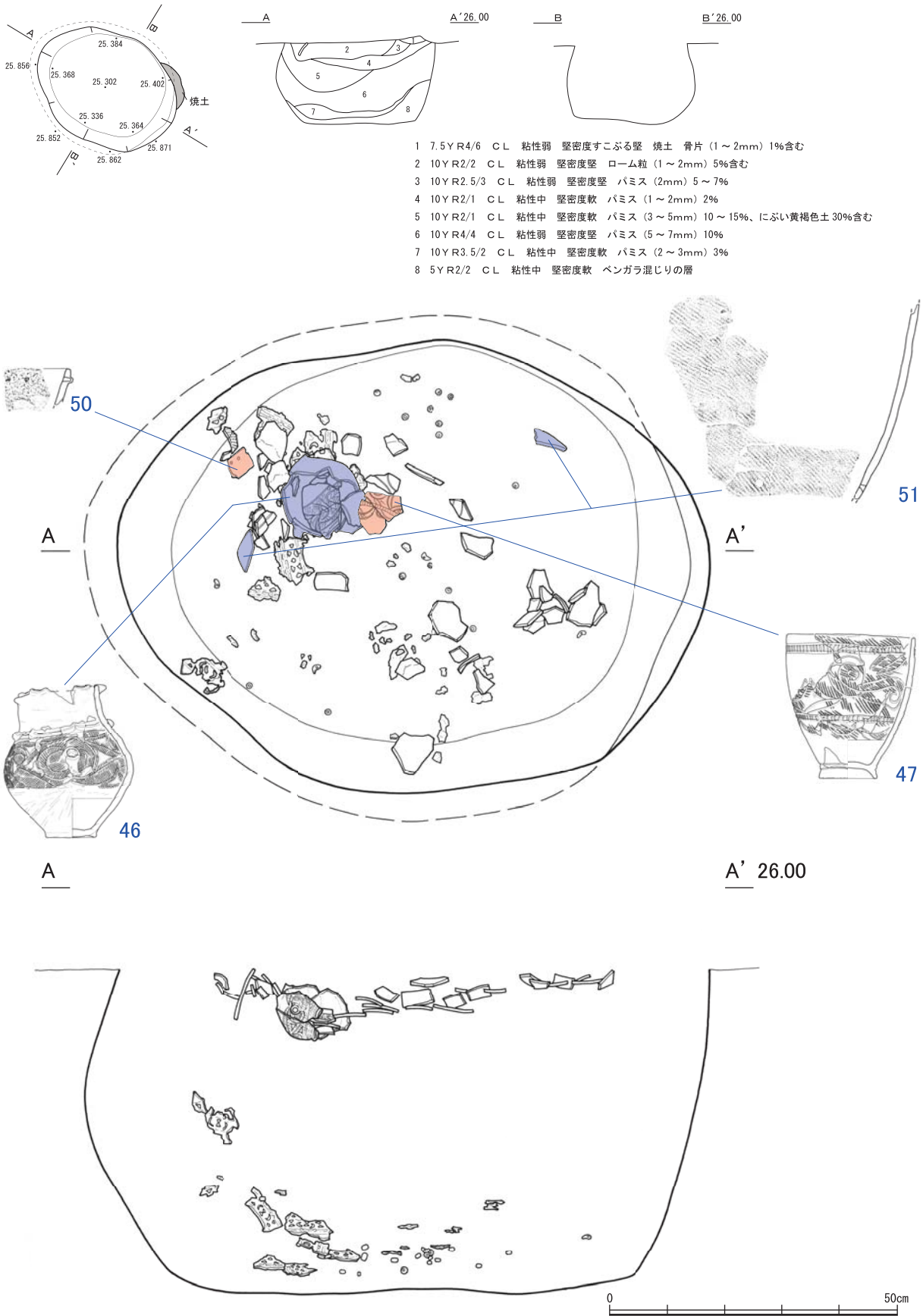


図 31 P399 平面図・断面図・遺物出土状況図 (1)

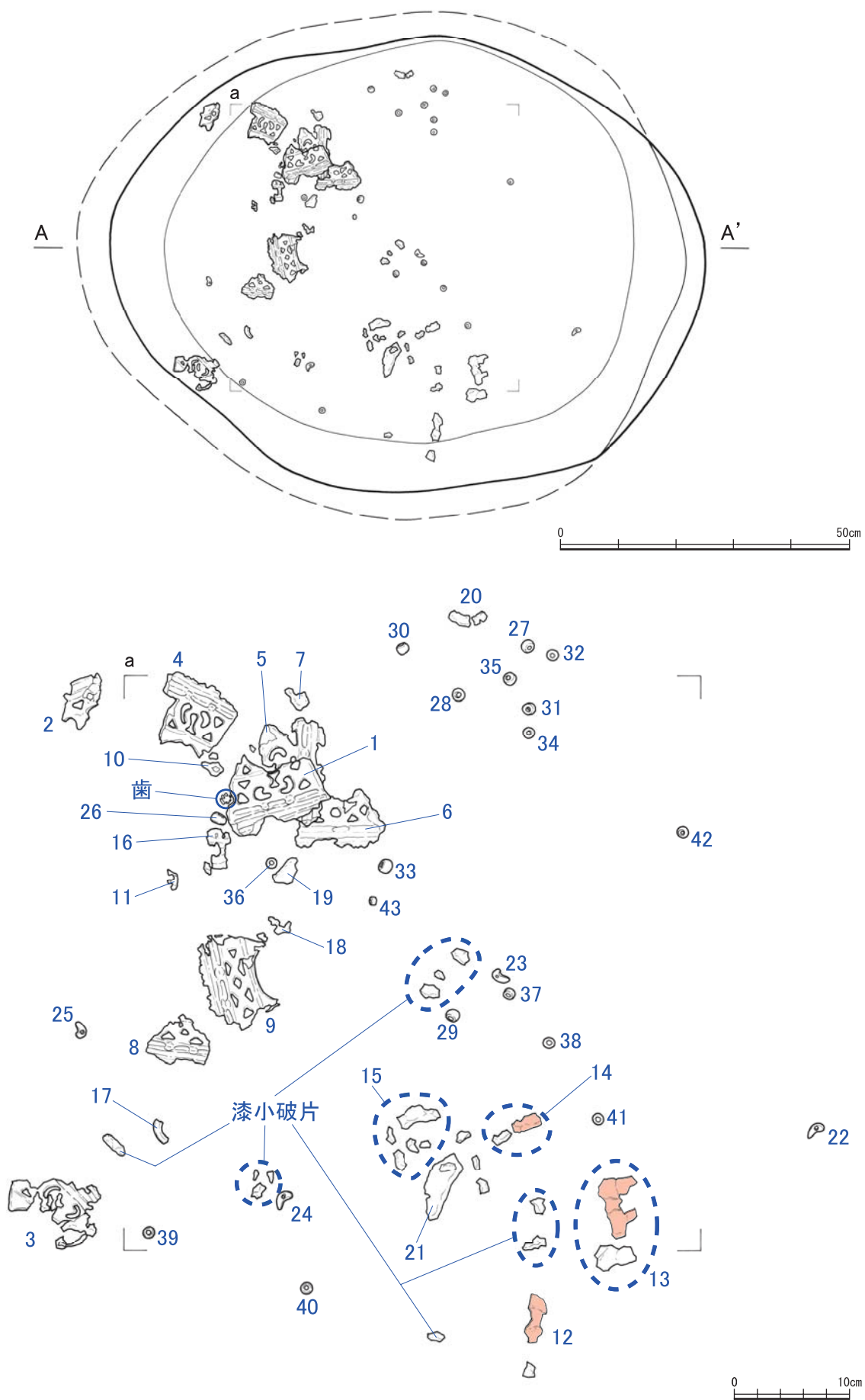


图 32 P399 遺物出土狀況圖 (2)

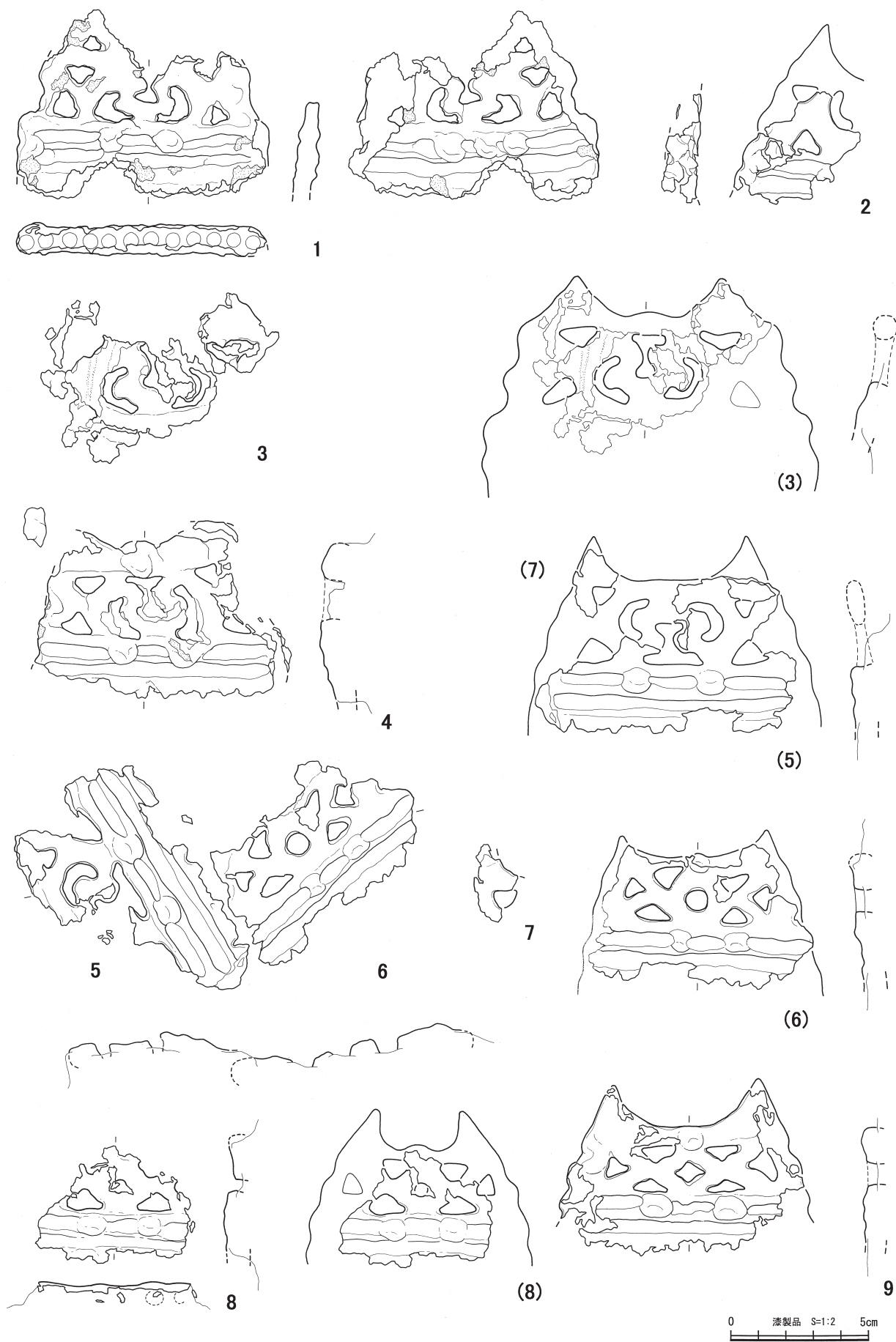


图 33 P399 出土遺物実測図 (1)

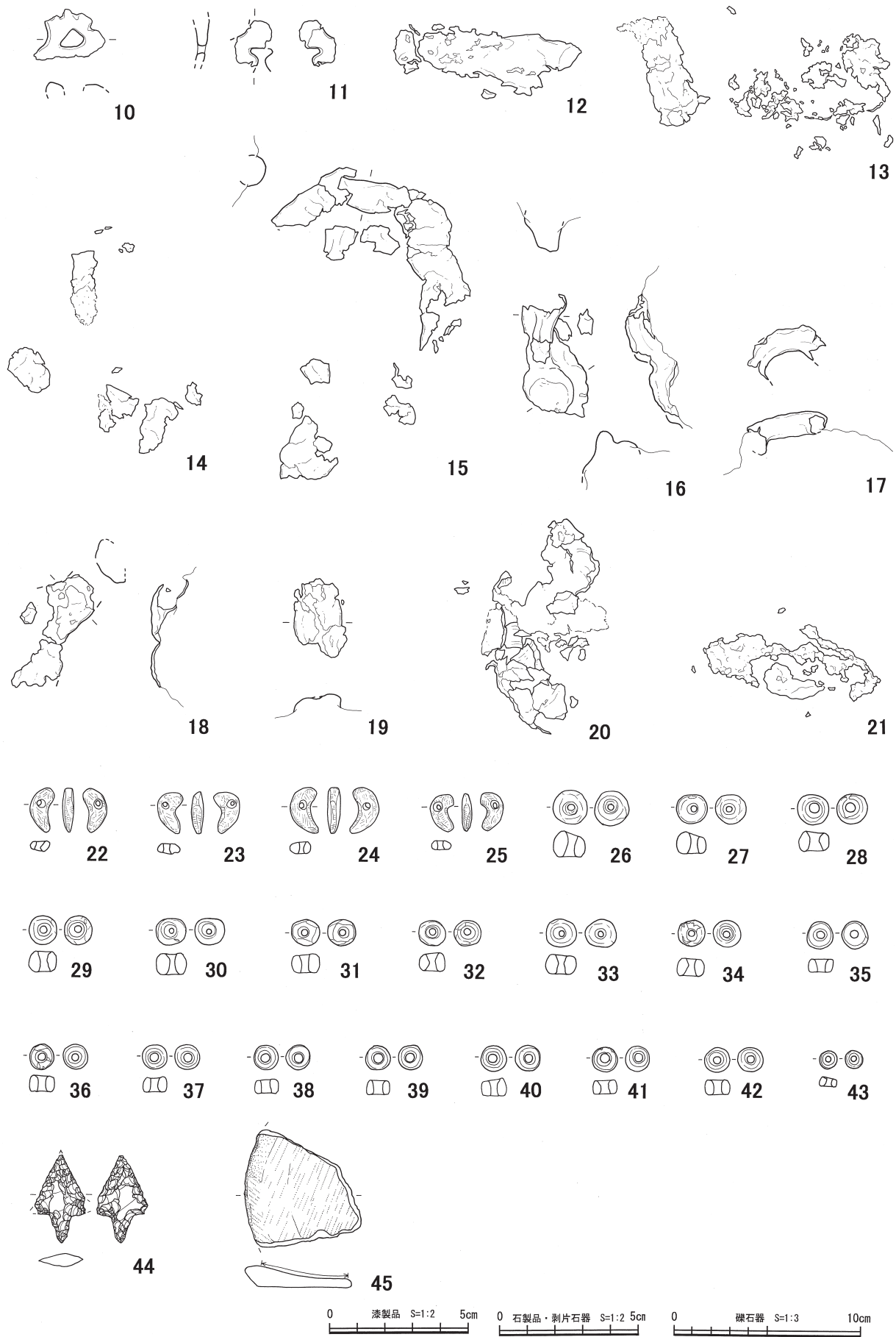
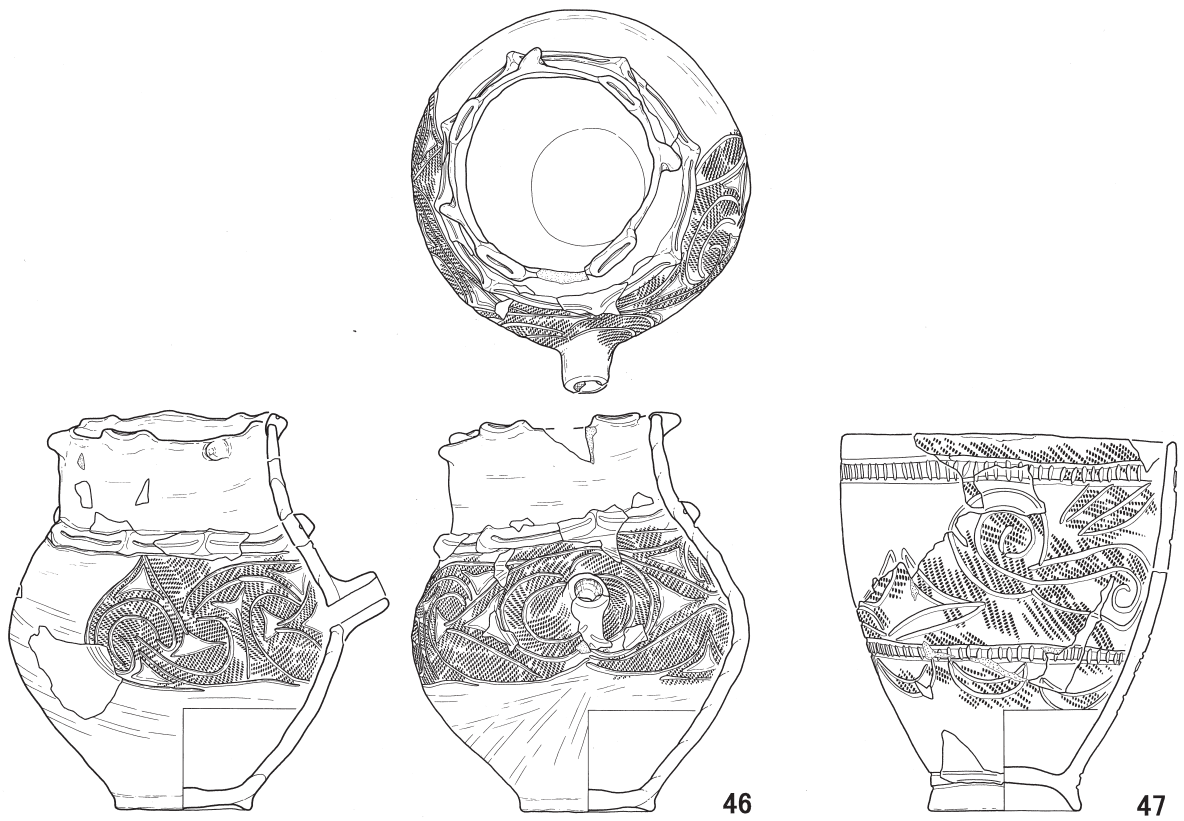


图 34 P399 出土遺物実測図 (2)



46

47



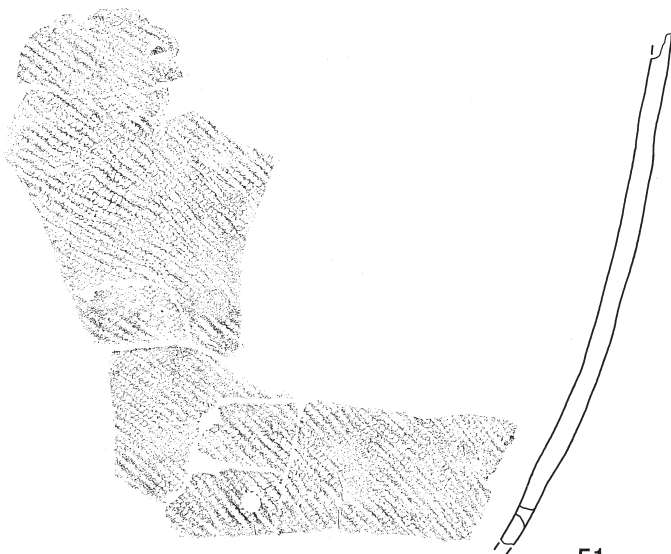
48




49



50



51



52

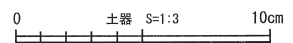


图 35 P399 出土遺物実測図 (3)

遺構名	位置		時期	規模			長軸の向き	頭位
	グリッド	全体図		長軸	短軸	深さ		
P400	R-28	H	後期末葉	92	63	40	N-88°-E	W

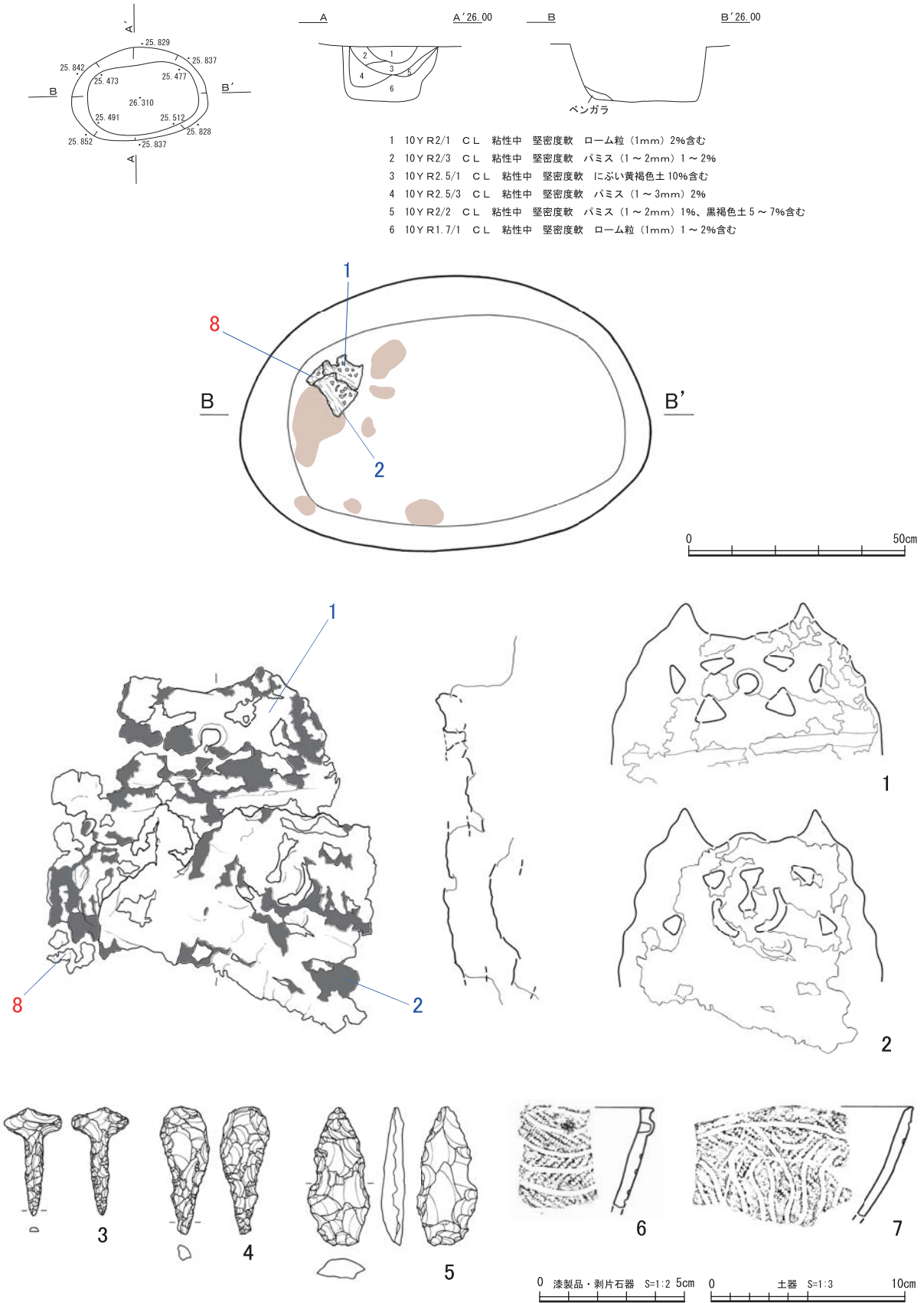


図 36 P400 平面図・断面図・遺物出土状況図・出土遺物実測図

遺構名	位置		時期	規模			長軸の向き	頭位
	グリッド	全体図		長軸	短軸	深さ		
P401	R-28・29	H	後期末葉	98	68	61	N-86.5°-E	W

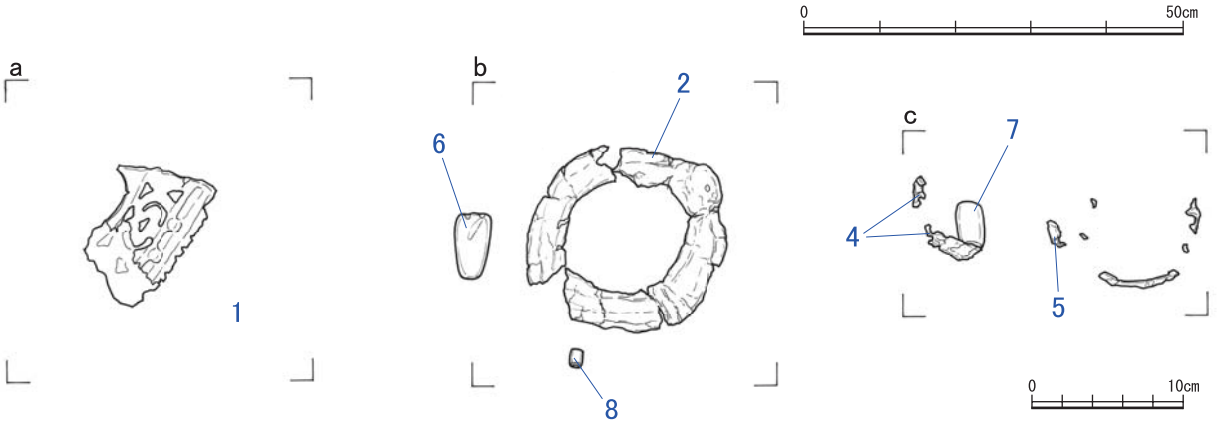
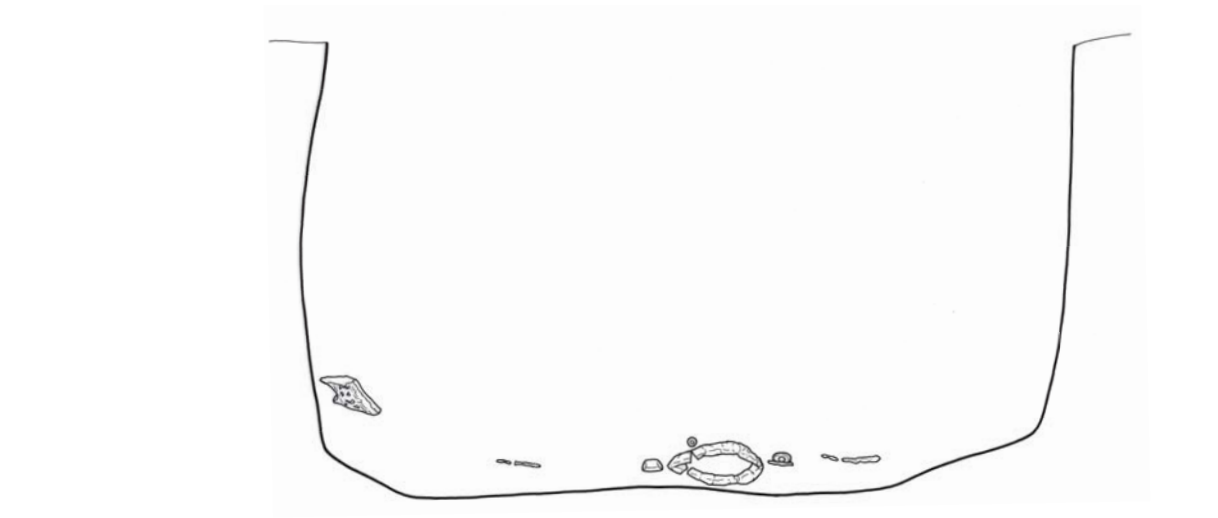
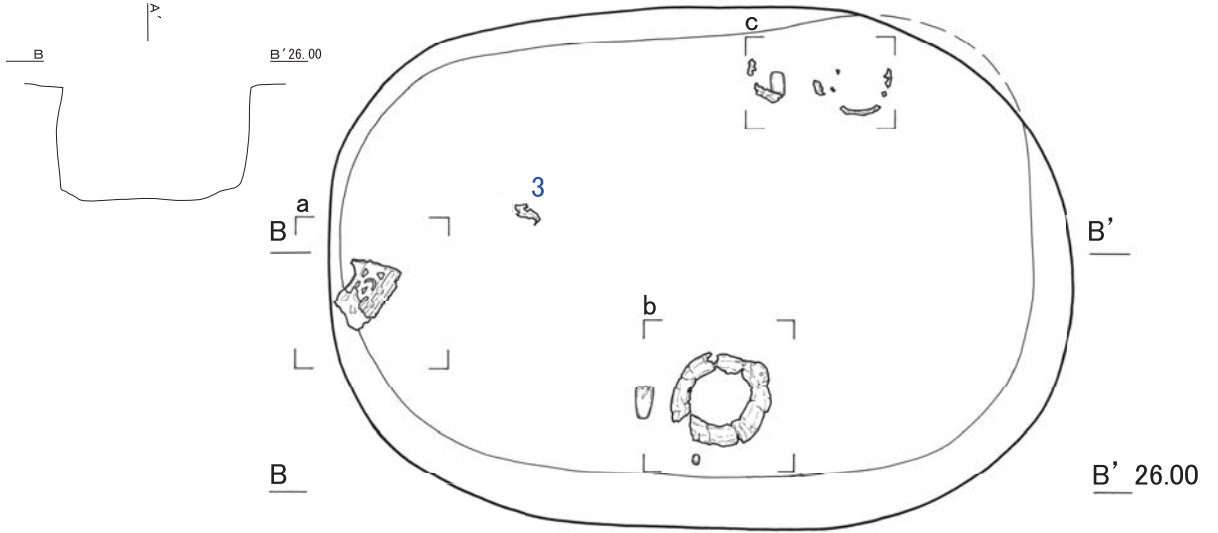
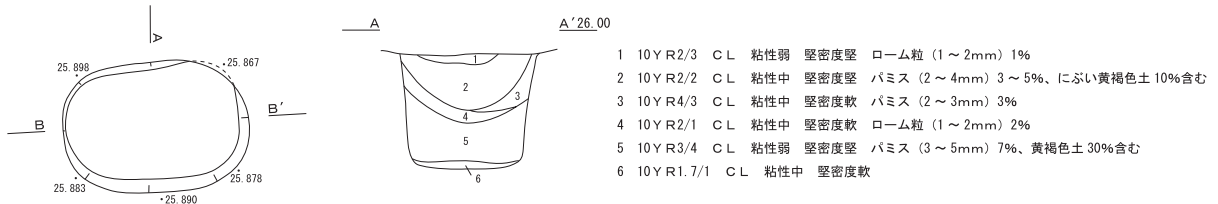


図 37 P401 平面図・断面図・遺物出土状況図

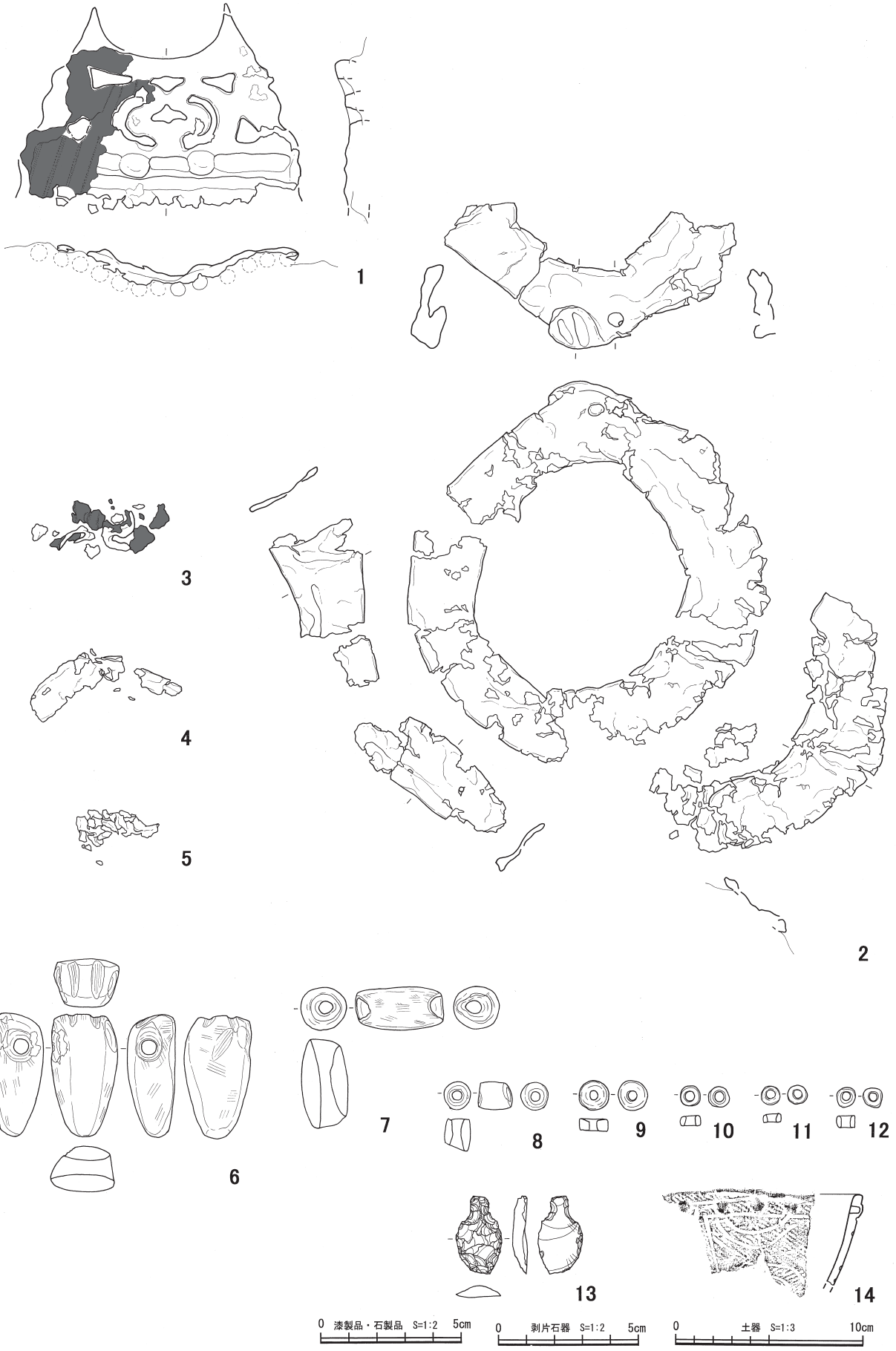


图 38 P401 出土遺物実測図

遺構名	位置		時期	規模			長軸の向き	頭位
	グリッド	全体図		長軸	短軸	深さ		
P402	R-29	H	後期末葉	96	68	43	N-68.5°-E	(NW)

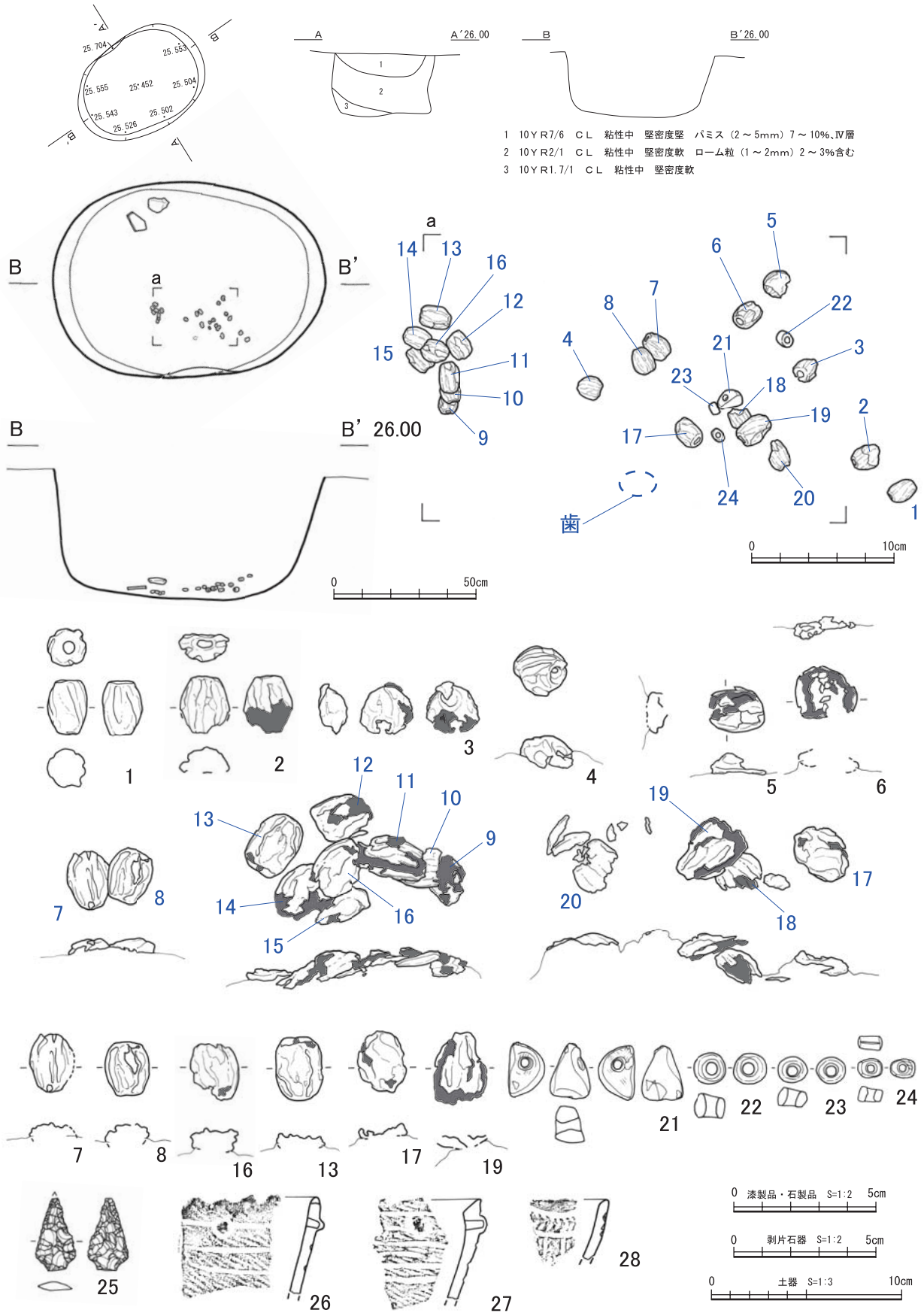


図 39 P402 平面図・断面図・遺物出土状況図・出土遺物実測図

遺構名	位置		時期	規模			長軸の向き	頭位
	グリッド	全体図		長軸	短軸	深さ		
P403	S-28	H	後期末葉	107	72	51	N-82°-W	W

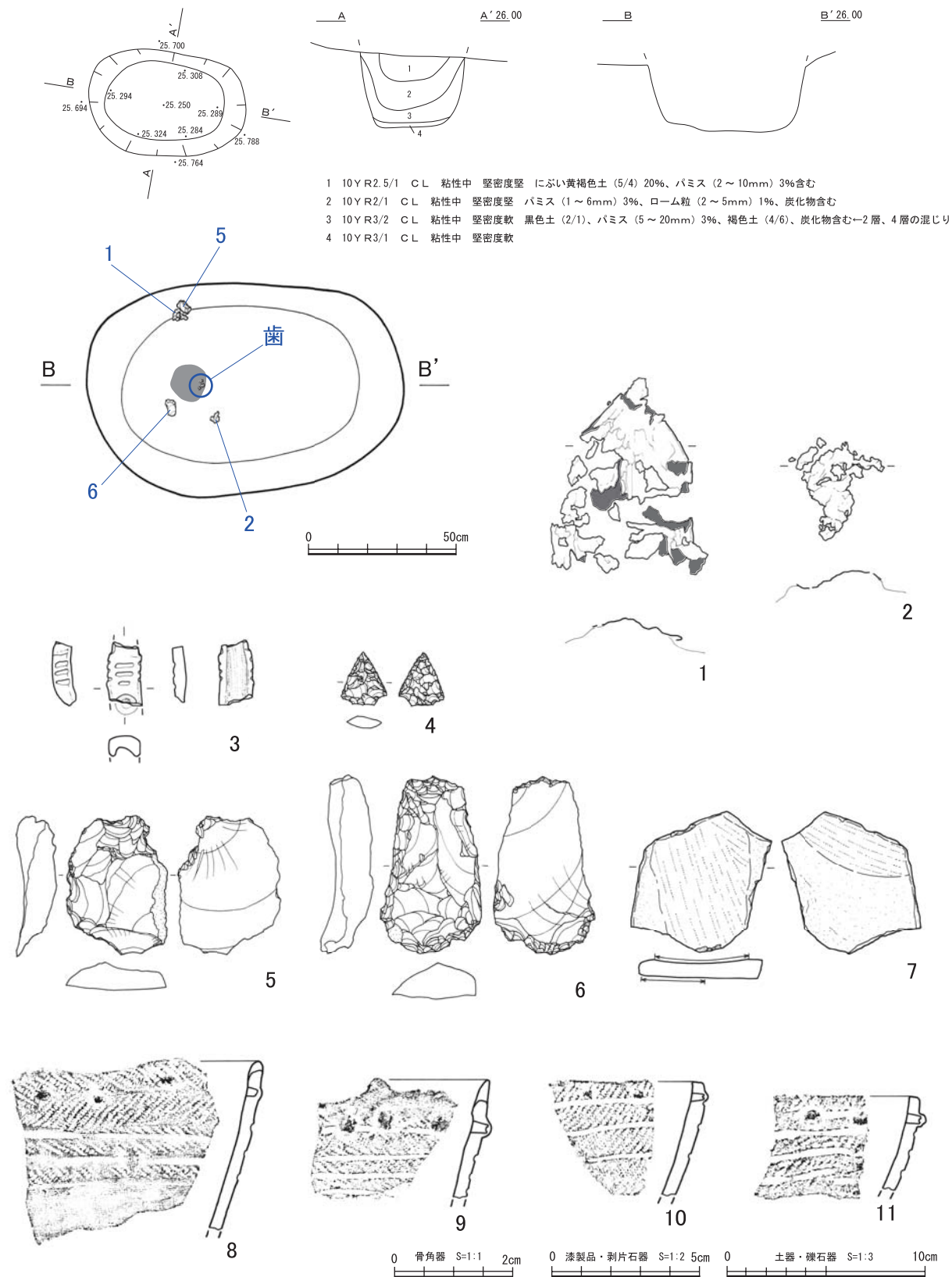


図40 P403平面図・断面図・遺物出土状況図・出土遺物実測図

遺構名	位置		時期	規模			長軸の向き	頭位
	グリッド	全体図		長軸	短軸	深さ		
P404	P-34	K	後期後葉	142	70	60	N-73°-W	NW

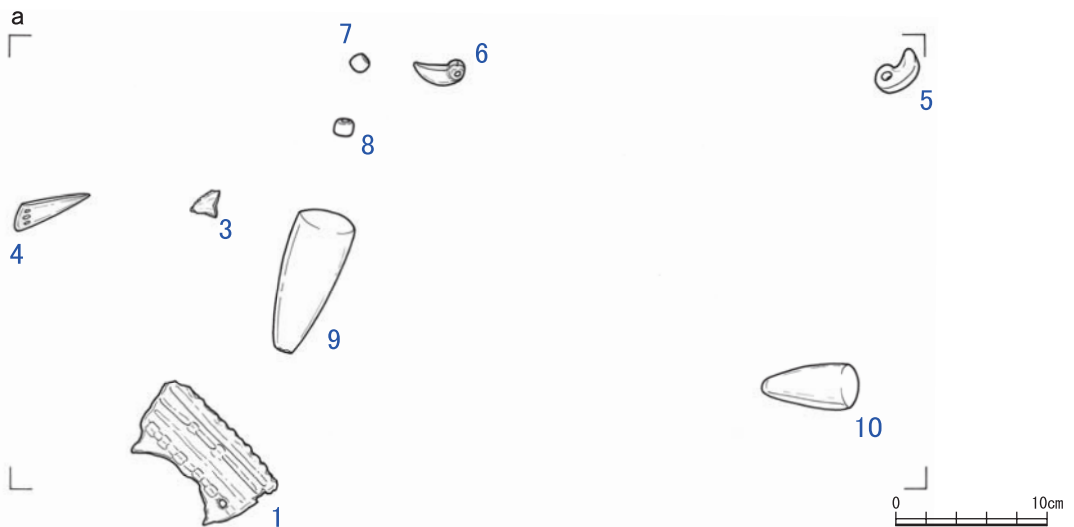
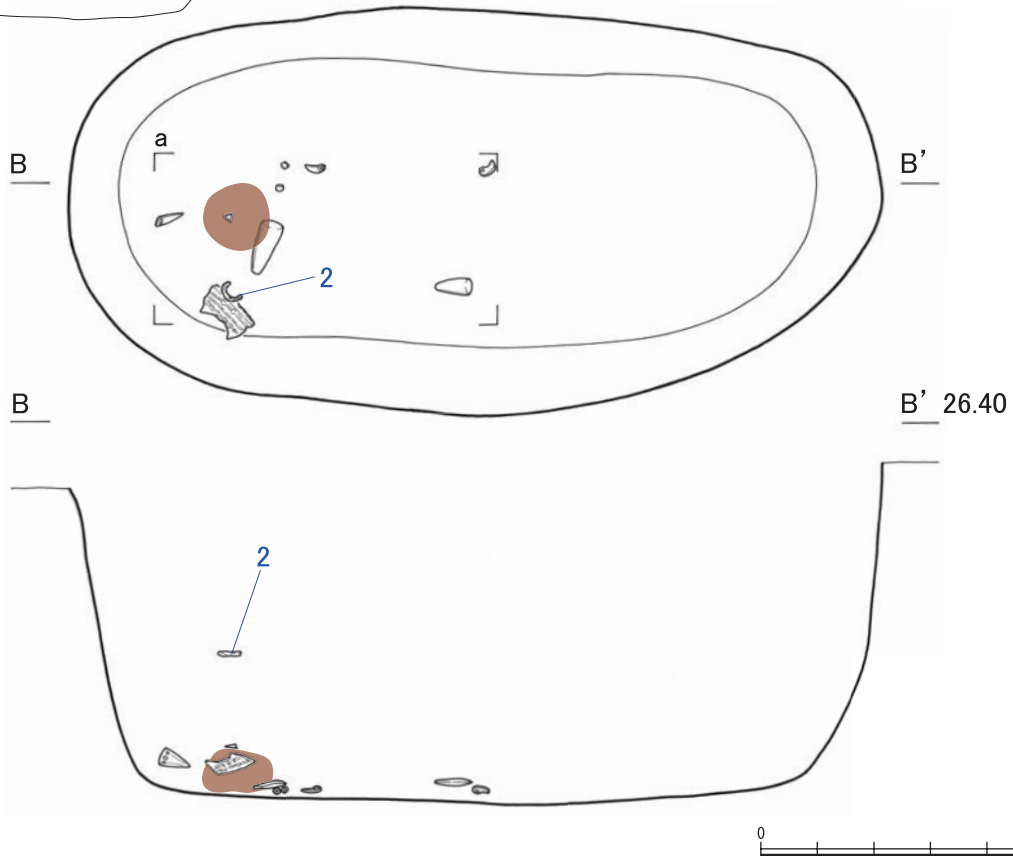
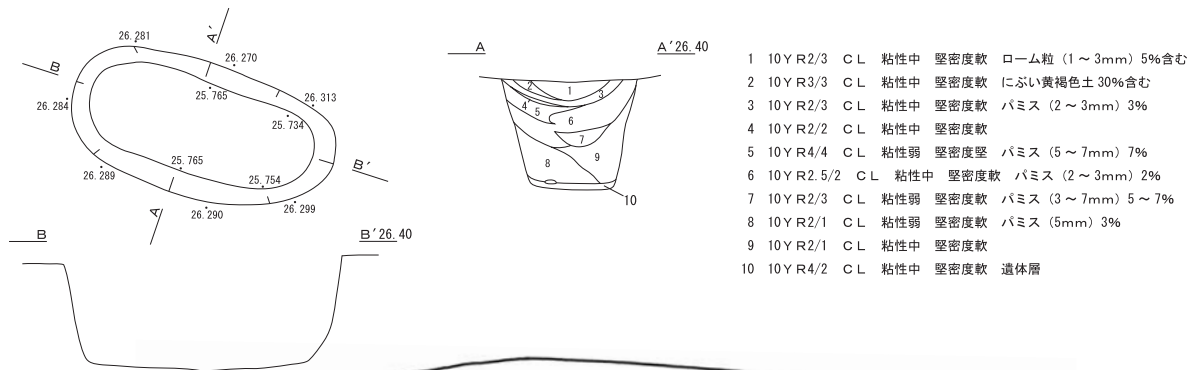
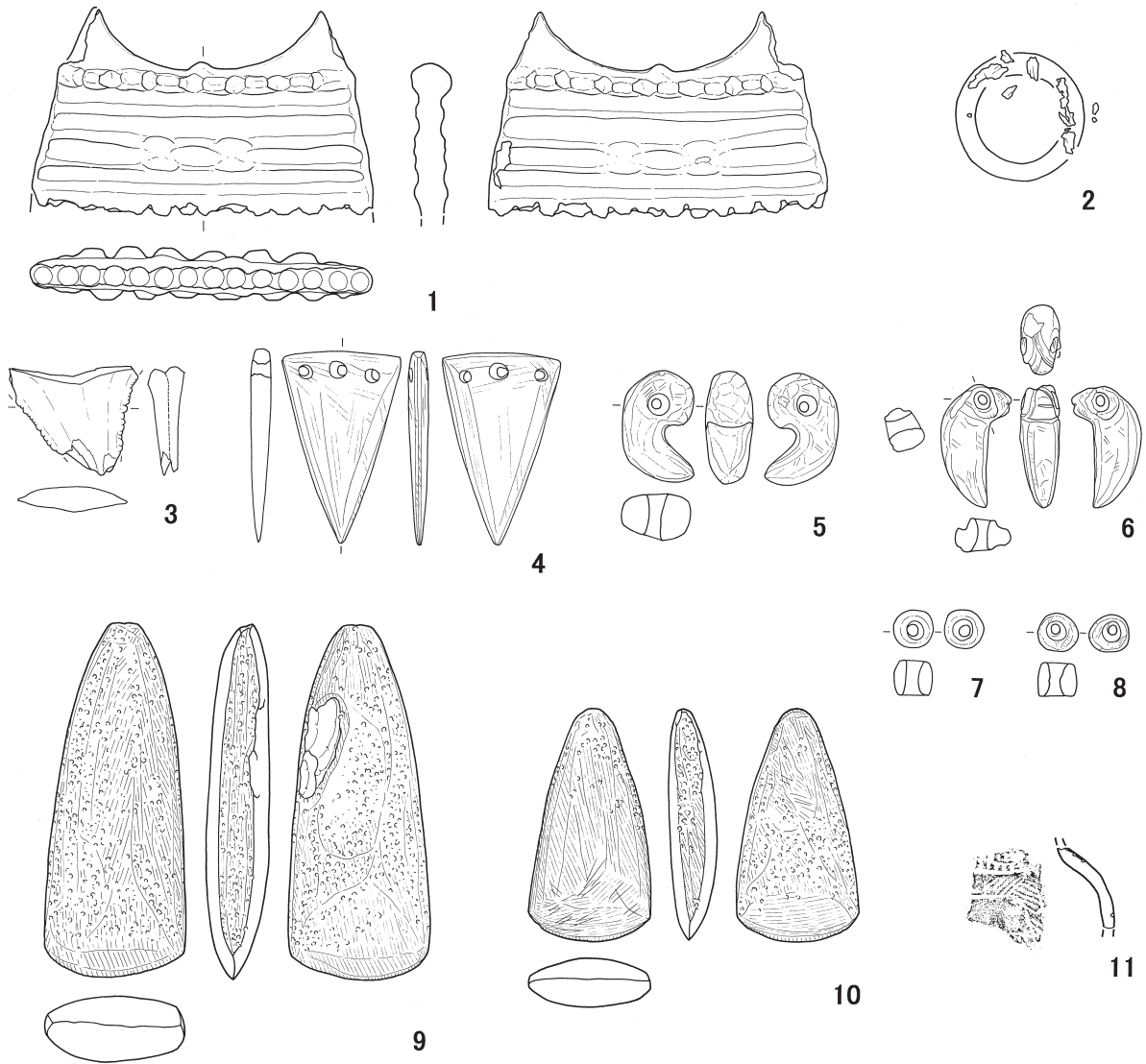


図 41 P404 平面図・断面図・遺物出土状況図



遺構名	位置		時期	規模			長軸の向き	頭位
	グリッド	全体図		長軸	短軸	深さ		
P405	P-35	K	後期後葉	92	66	56	N-86°-W	(W)

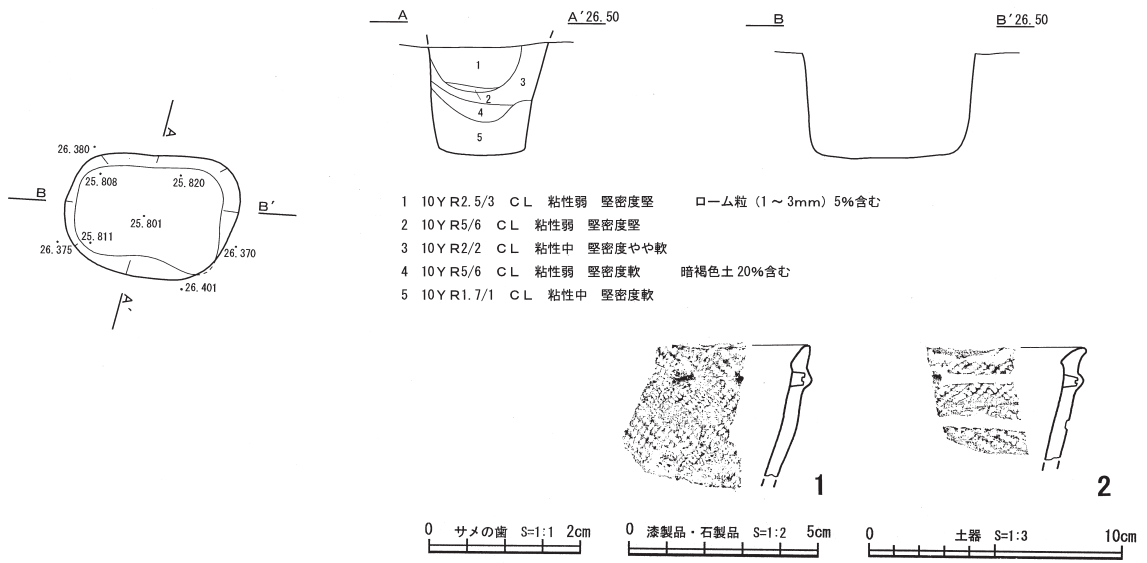


図 42 P404・P405 平面図・断面図・出土遺物実測図

遺構名	位置		時期	規模			長軸の向き	頭位
	グリッド	全体図		長軸	短軸	深さ		
P406	P・Q-35	K	後期後葉	128	88	89	N-54.5°-E	SW

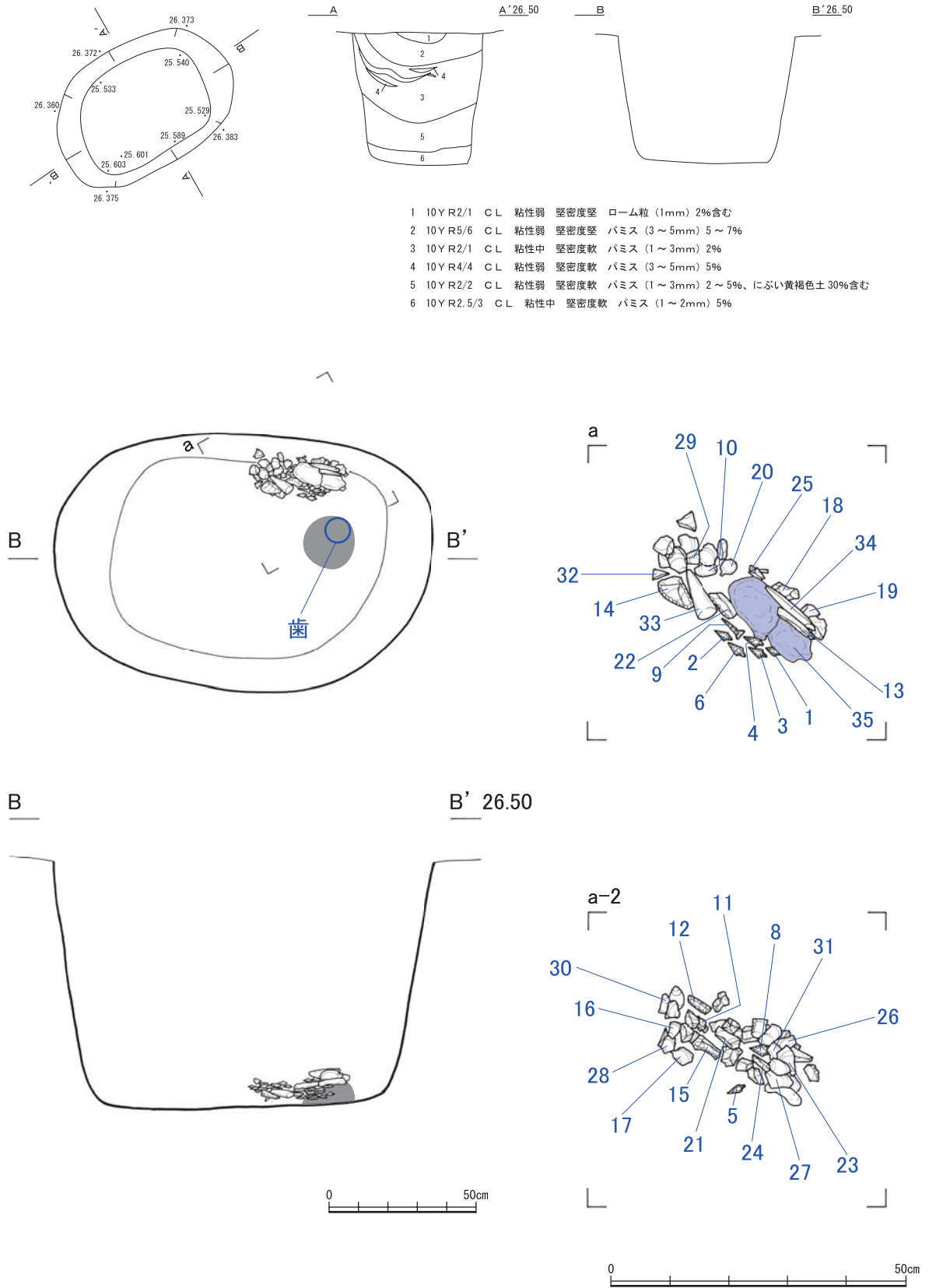


図 43 P406 平面図・断面図・遺物出土状況図

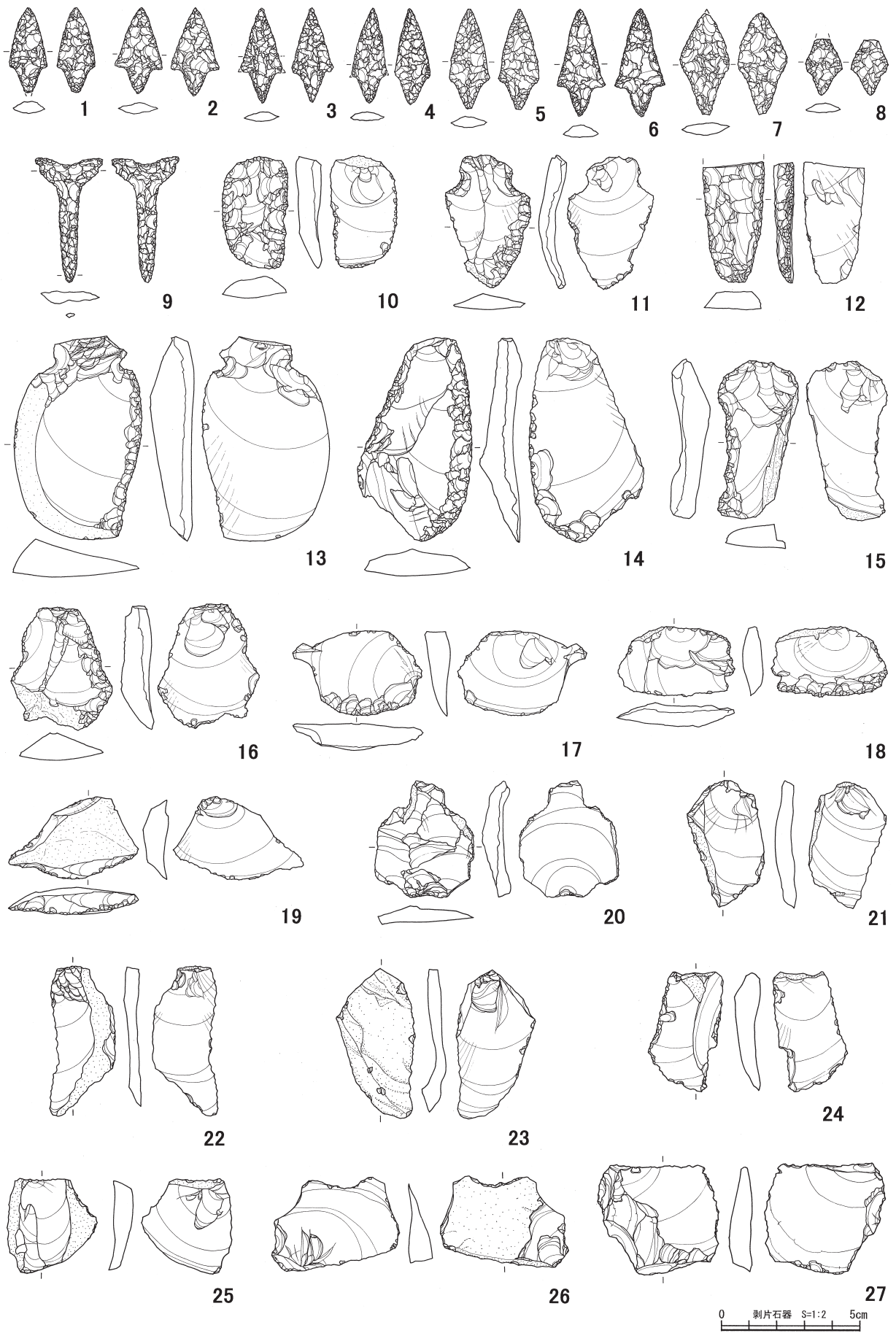
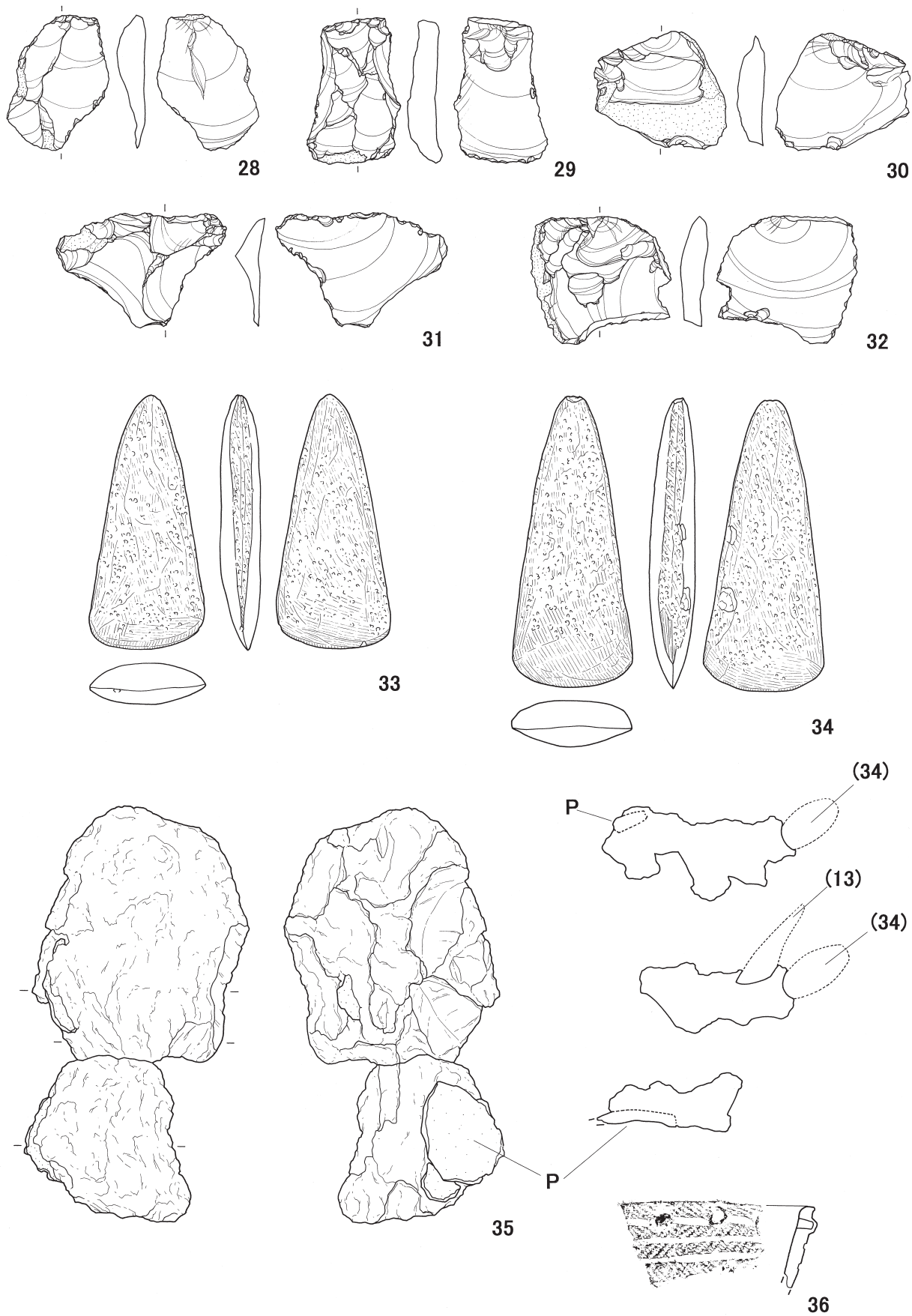


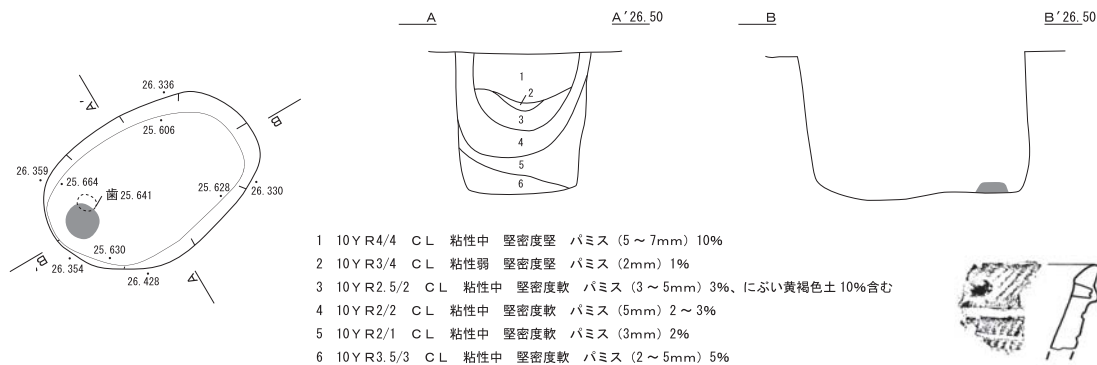
图 44 P406 出土遺物実測図 (1)



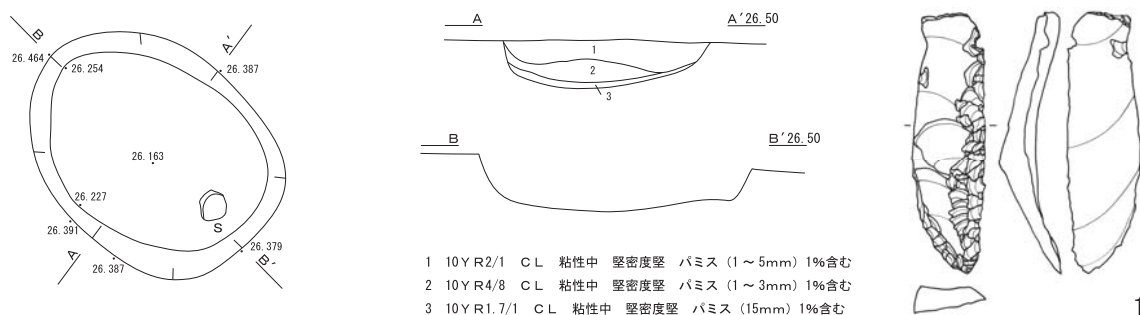
0 石製品・剥片石器 S=1:2 5cm 0 アスファルト S=1:2 5cm 0 土器 S=1:3 10cm

図 45 P406 出土遺物実測図 (2)

遺構名	位置		時期	規模			長軸の向き	頭位
	グリッド	全体図		長軸	短軸	深さ		
P407	Q-35	K	後期後葉	118	79	78	N-60°-E	SW



遺構名	位置		時期	規模			長軸の向き	頭位
	グリッド	全体図		長軸	短軸	深さ		
P408	R-S-37	N	晩期中葉	143	110	25	N-45.5°-W	—



遺構名	位置		時期	規模			長軸の向き	頭位
	グリッド	全体図		長軸	短軸	深さ		
P409	S-37	N	晩期中葉	107	76	13	N-82.5°-W	—

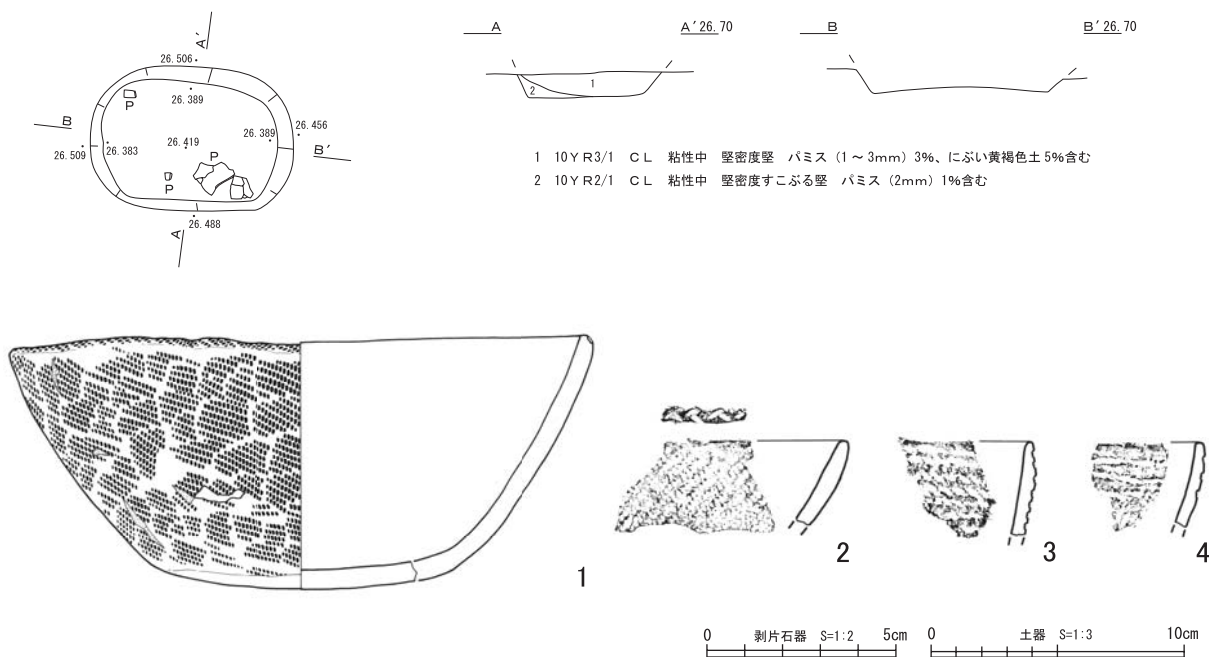
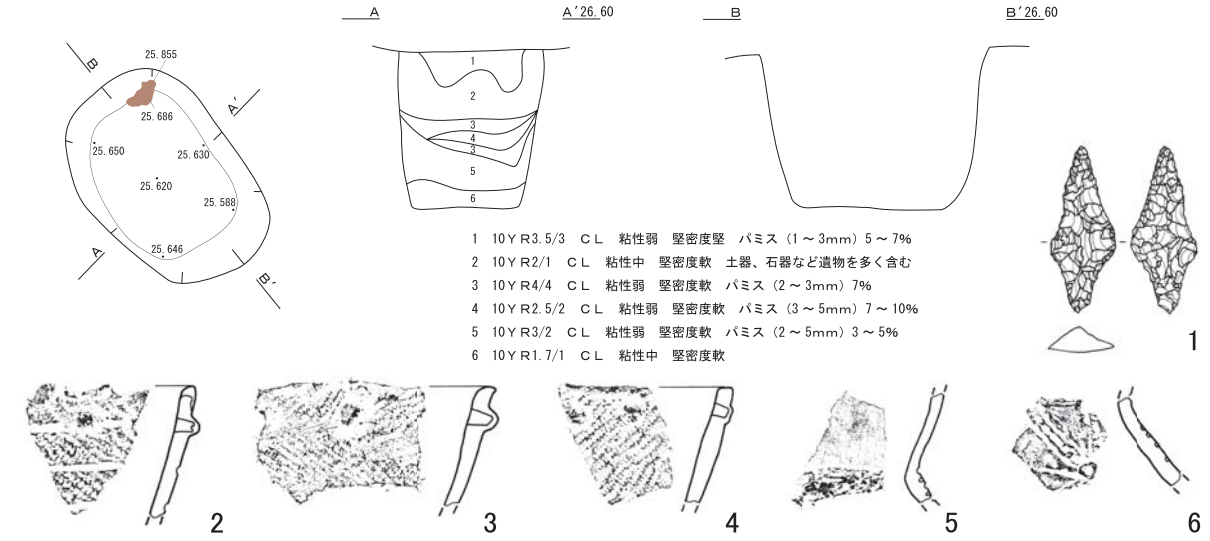
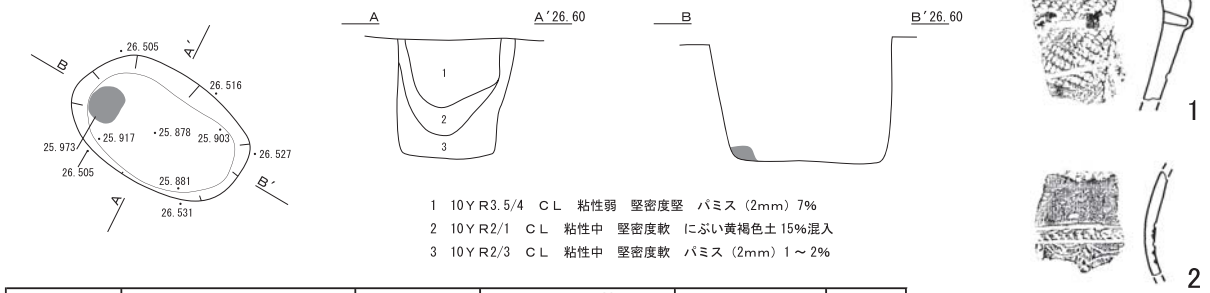


図 46 P407 ~ P409 平面図・断面図・出土遺物実測図

遺構名	位置		時期	規模			長軸の向き	頭位
	グリッド	全体図		長軸	短軸	深さ		
P410	O-31-32	I	後期後葉	120	80	83	N-36.5°-W	NW



遺構名	位置		時期	規模			長軸の向き	頭位
	グリッド	全体図		長軸	短軸	深さ		
P413	O-32	I	後期後葉	98	62	62	N-61°-W	NW



遺構名	位置		時期	規模			長軸の向き	頭位
	グリッド	全体図		長軸	短軸	深さ		
P414	P-26-27	G	晩期前葉	146	119	18	N-7°-W	—

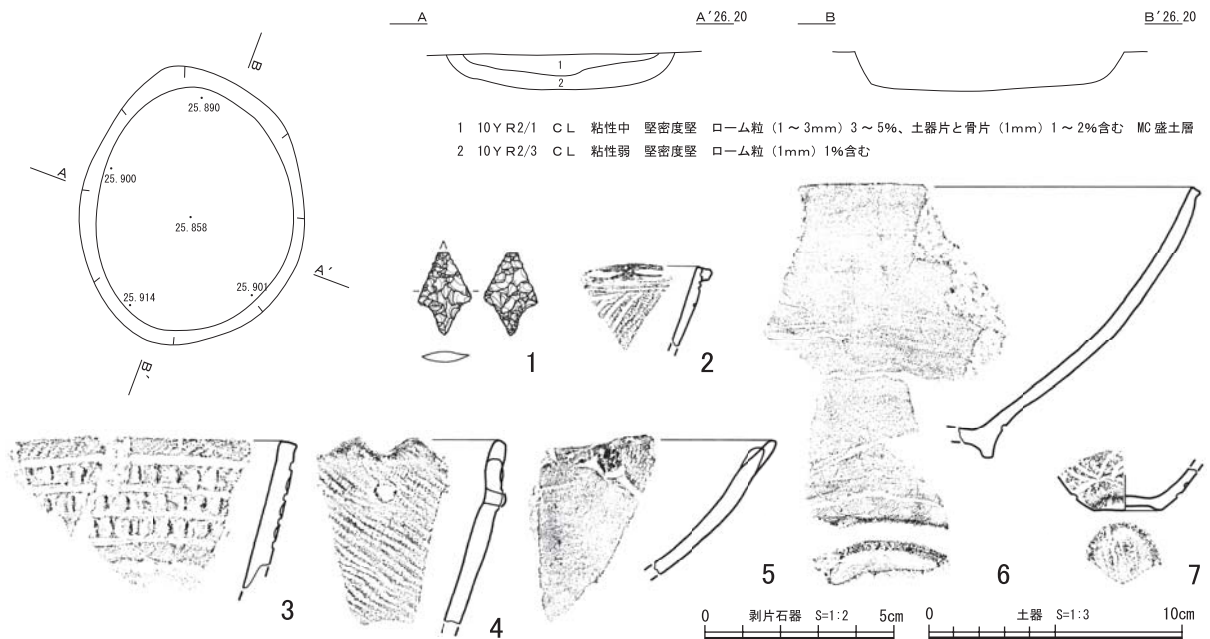


図 47 P410・P413・P414 平面図・断面図・出土遺物実測図

遺構名	位置		時期	規模			長軸の向き	頭位
	グリッド	全体図		長軸	短軸	深さ		
P411	O-31	I	後期後葉	148	83	58	N-58°-E	SW

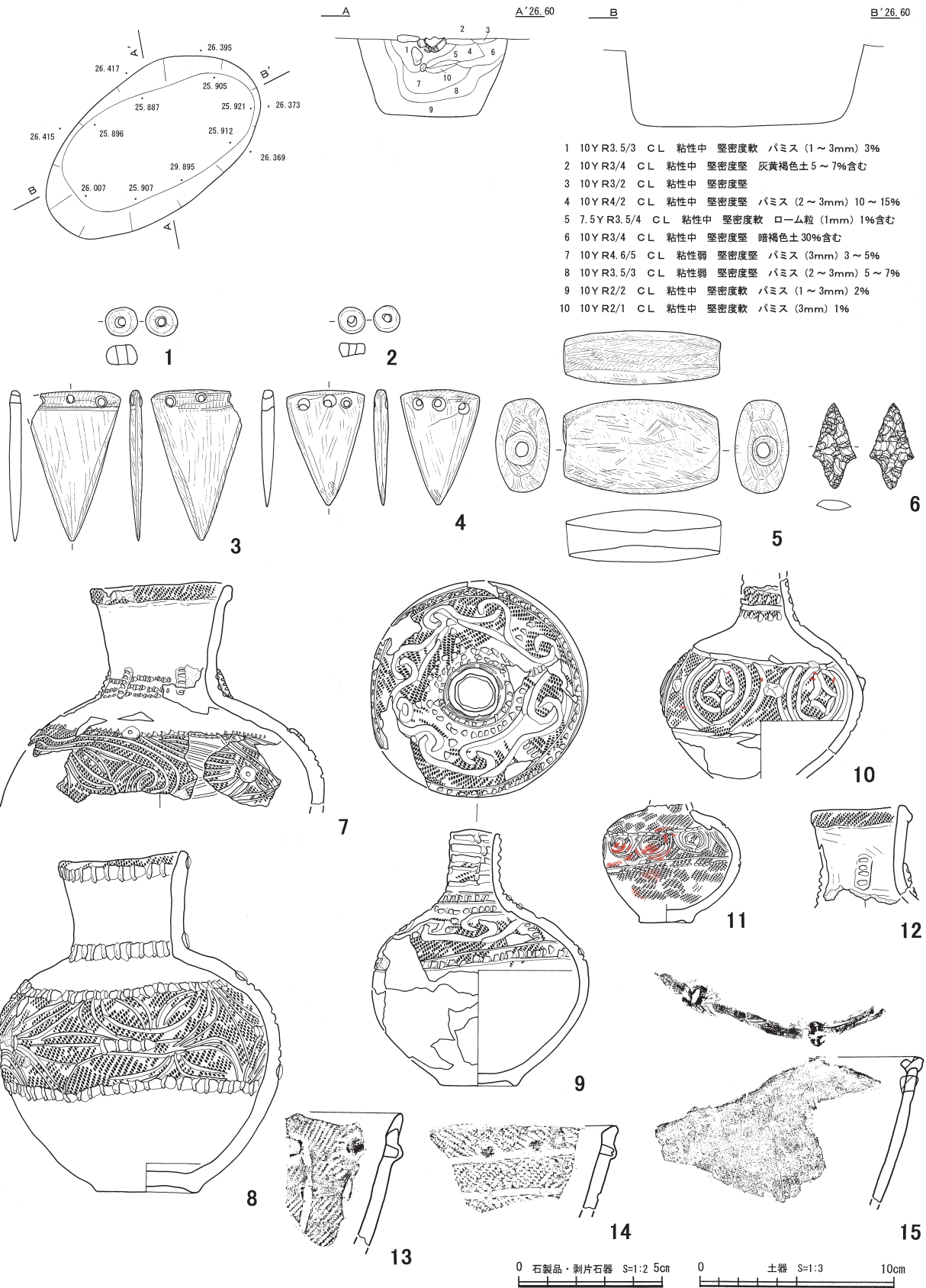


図 48 P411 平面図・断面図・出土遺物実測図

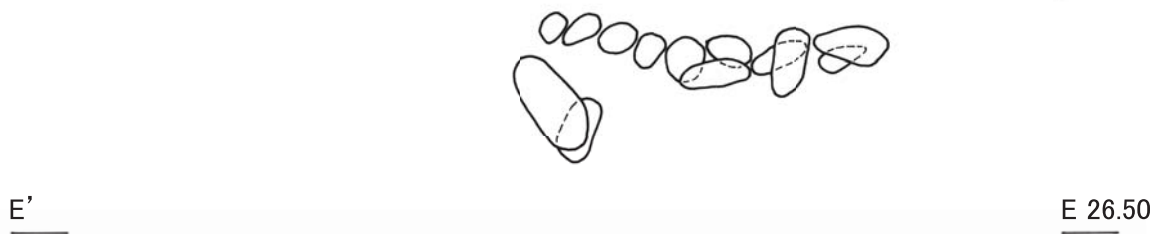
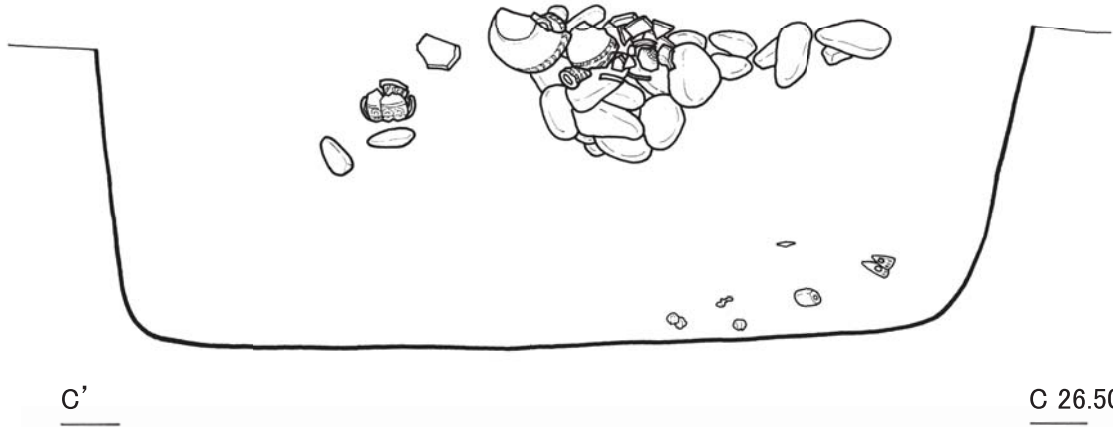
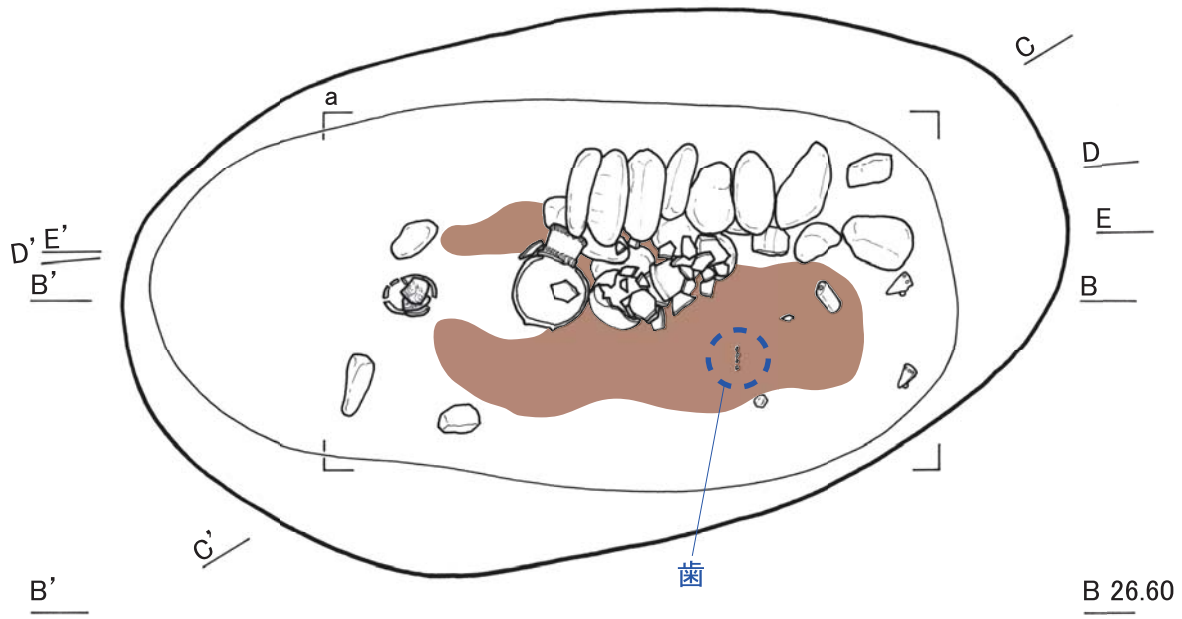


图 49 P411 遺物出土狀況图 (1)

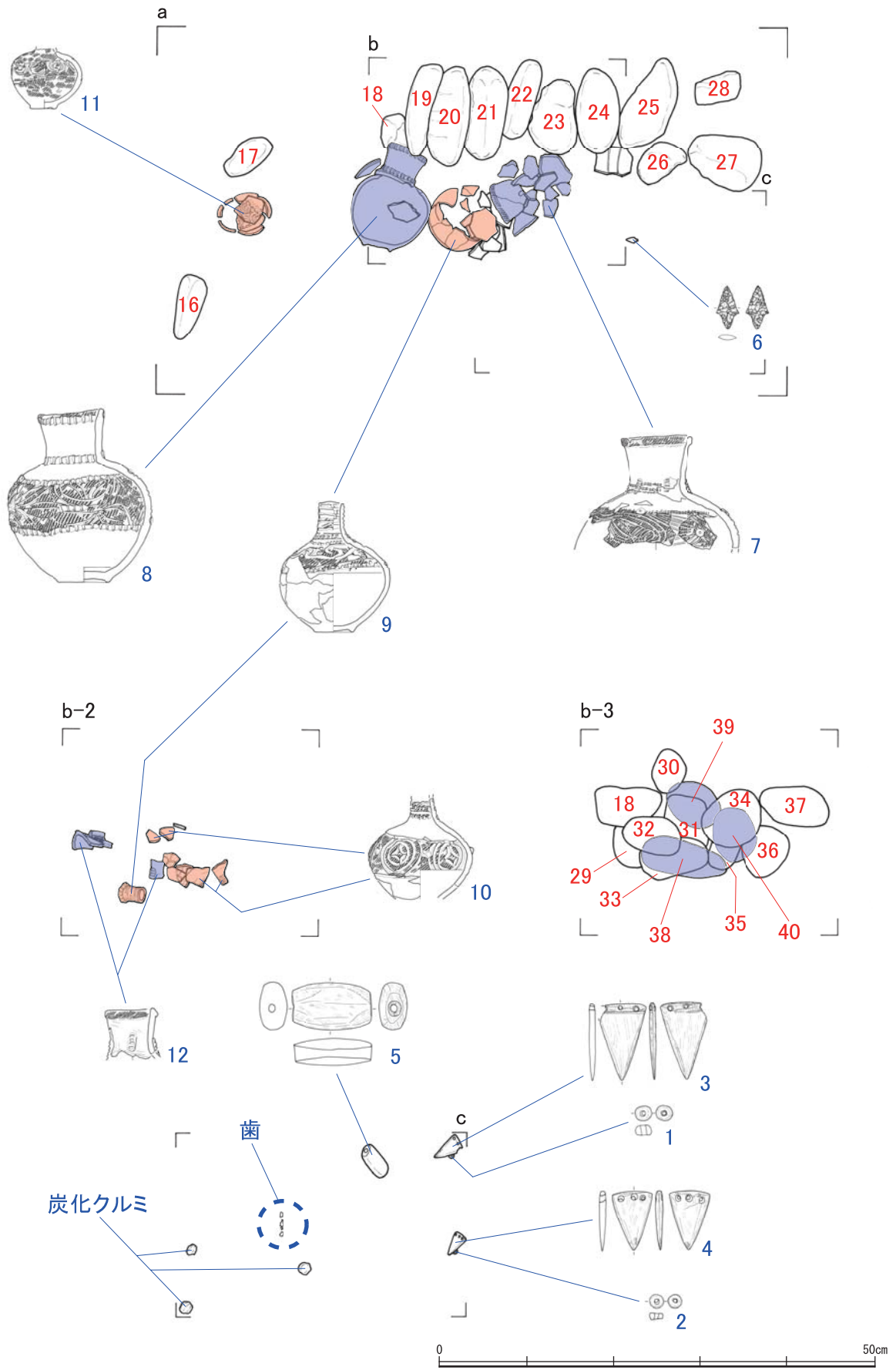
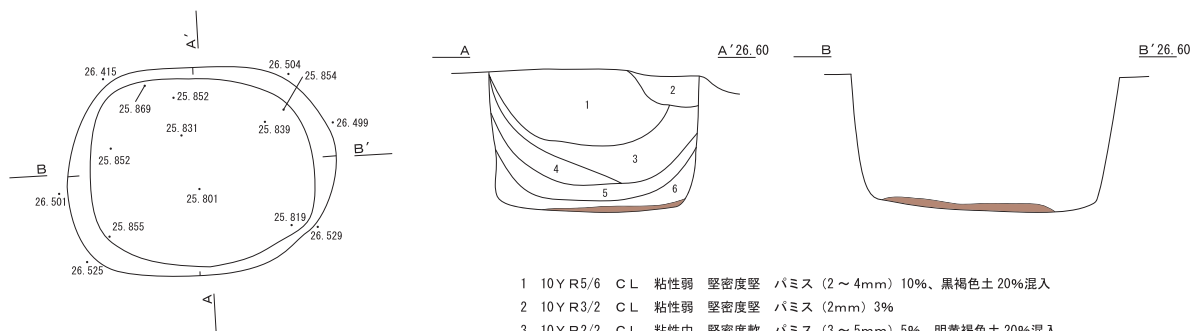


図 50 P411 遺物出土状況図 (2)

遺構名	位置		時期	規模			長軸の向き	頭位
	グリッド	全体図		長軸	短軸	深さ		
P412	O-31・32	I	後期後葉	142	114	75	N-86°-E	W



- 1 10YR5/6 CL 粘性弱 堅密度堅 パミス (2~4mm) 10%、黒褐色土 20%混入
- 2 10YR3/2 CL 粘性弱 堅密度堅 パミス (2mm) 3%
- 3 10YR2/2 CL 粘性中 堅密度軟 パミス (3~5mm) 5%、明黄褐色土 20%混入
- 4 10YR3.5/4 CL 粘性弱 堅密度堅 パミス (3mm) 3%
- 5 10YR2/3 CL 粘性中 堅密度軟 にぶい黄褐色土 20~30%混入
- 6 10YR3/4 CL 粘性中 堅密度軟 にぶい黄褐色土 30~35%混入


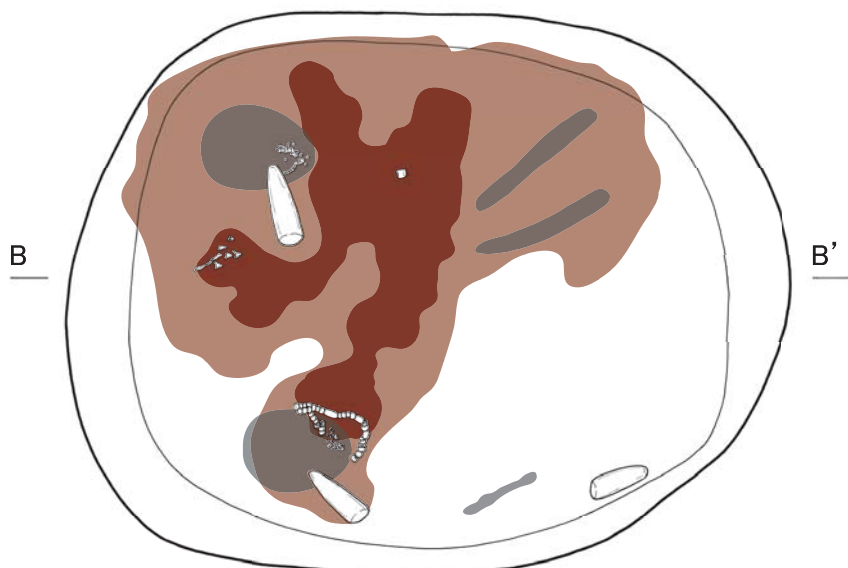


図 51 P412 平面図・断面図・遺物出土状況図 (1)

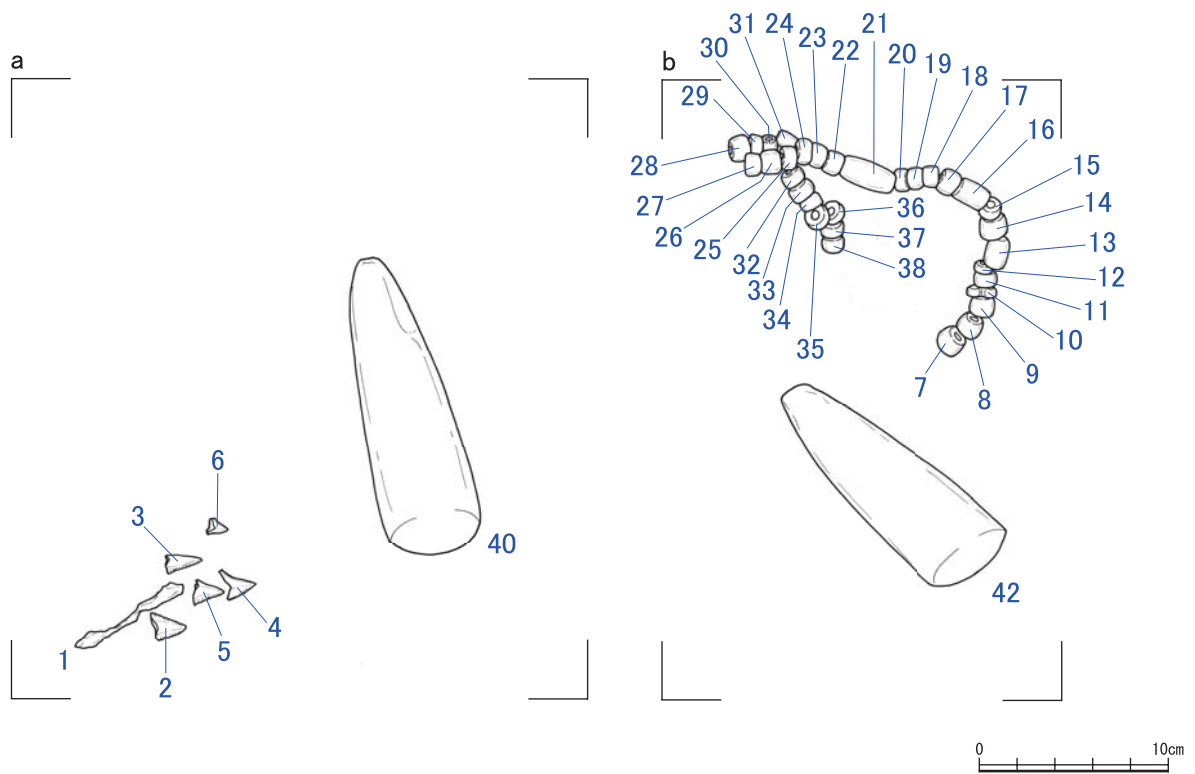
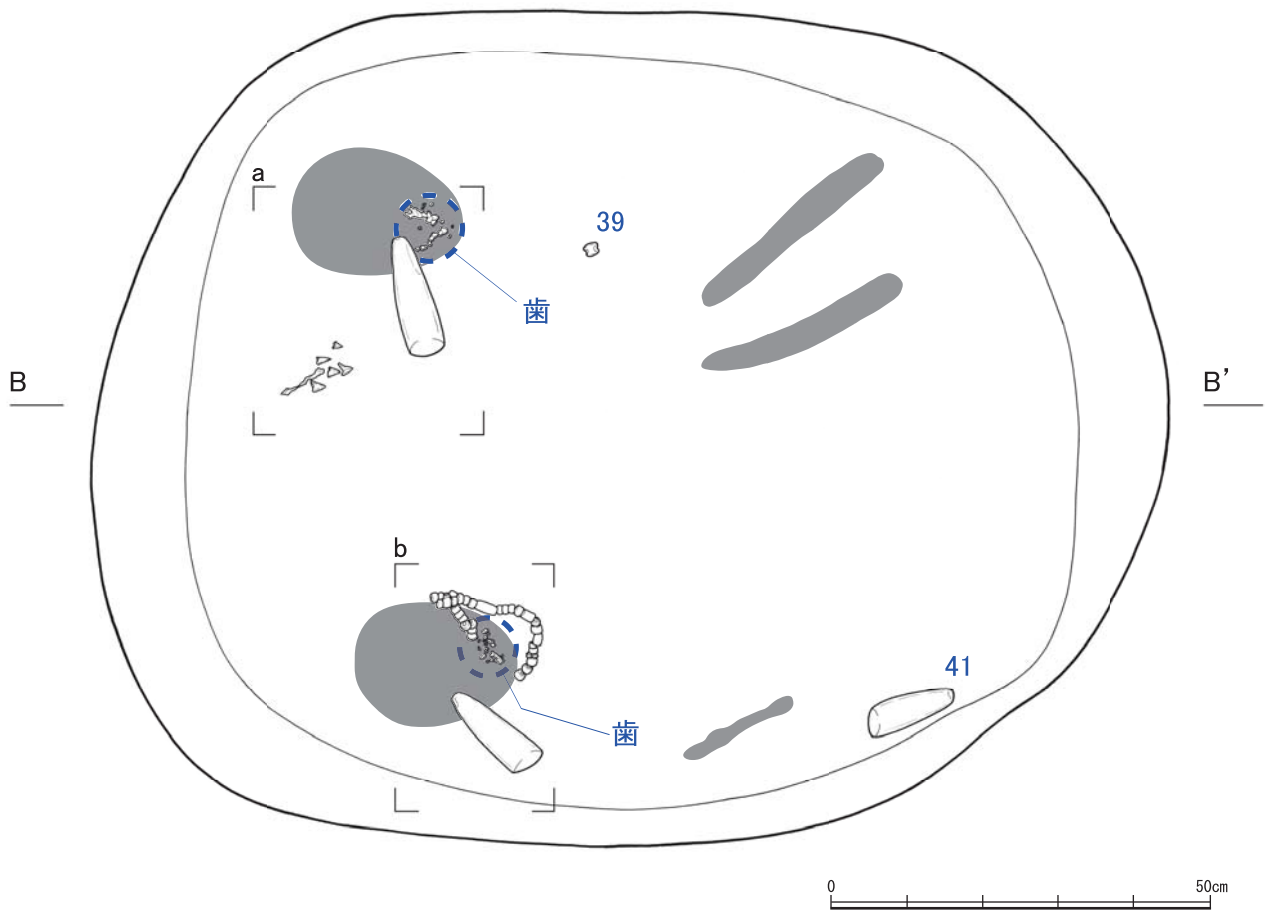


图 52 P412 遺物出土狀況图 (2)

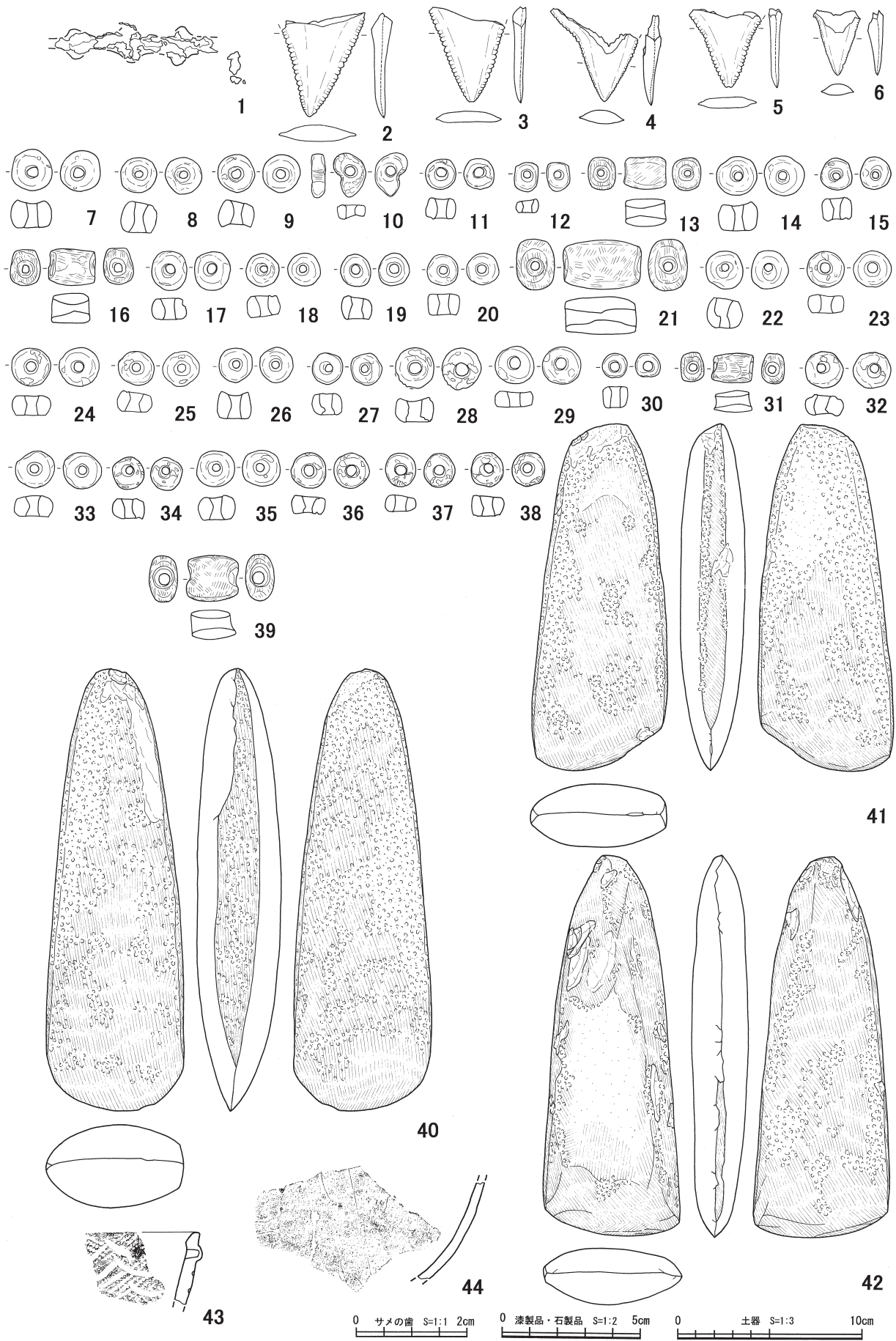
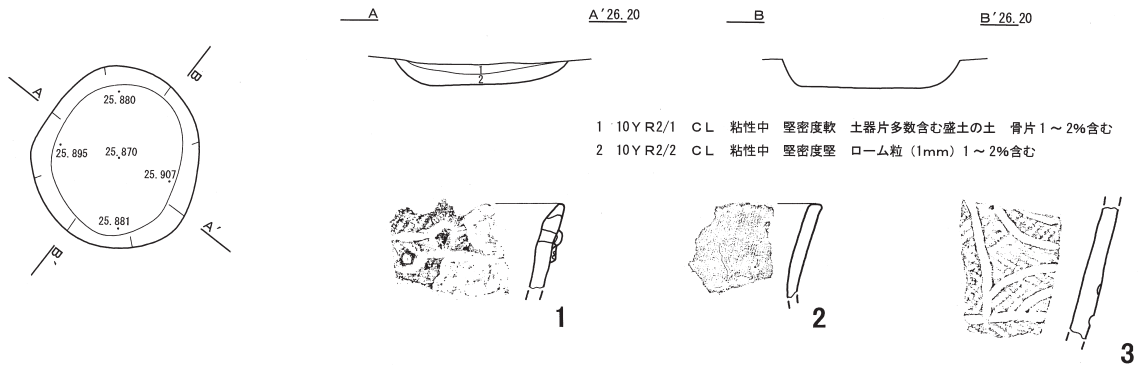
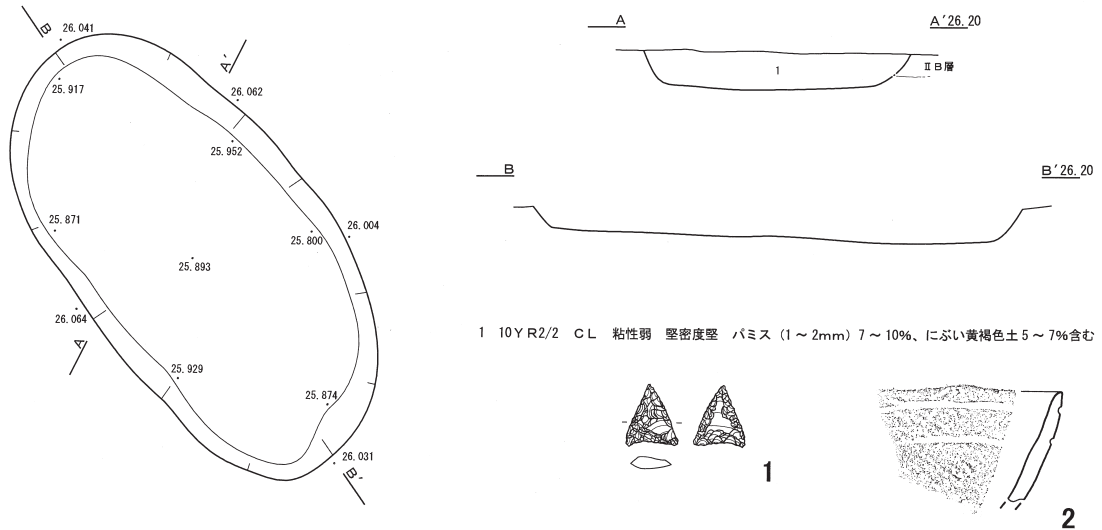


図 53 P412 出土遺物実測図

遺構名	位置		時期	規模			長軸の向き	頭位
	グリッド	全体図		長軸	短軸	深さ		
P415	P-26・27	G	晩期前葉	94	88	15	N-36°-E	—



遺構名	位置		時期	規模			長軸の向き	頭位
	グリッド	全体図		長軸	短軸	深さ		
P417	O・P-26・27	G	中期	258	135	19	N-35°-W	—



遺構名	位置		時期	規模			長軸の向き	頭位
	グリッド	全体図		長軸	短軸	深さ		
P418	P-27・28	G	晩期前葉	90	78	17	N-11.5°-E	—

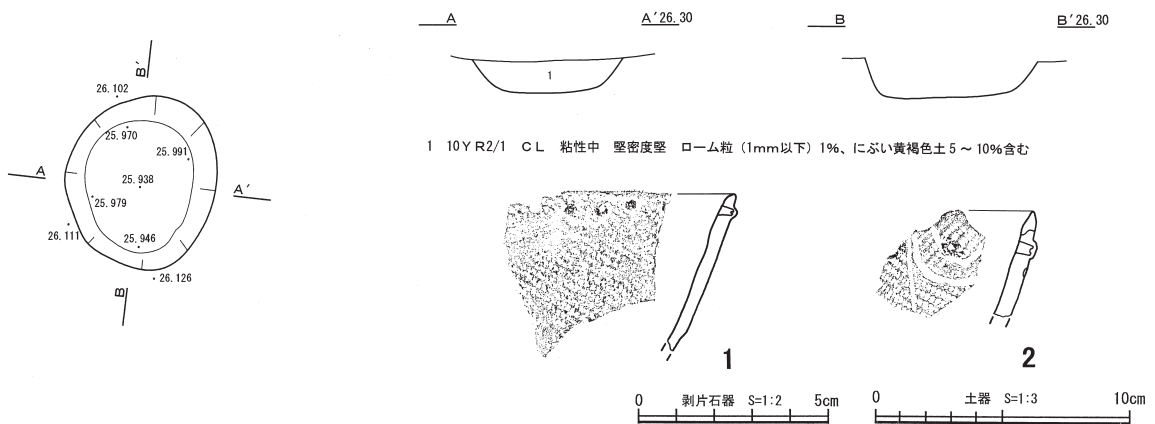


図 54 P415・P417・P418 平面図・断面図・出土遺物実測図

遺構名	位置		時期	規模			長軸の向き	頭位
	グリッド	全体図		長軸	短軸	深さ		
P416	O-26	G	晩期前葉	134	125	28	N-4.5°-W	—

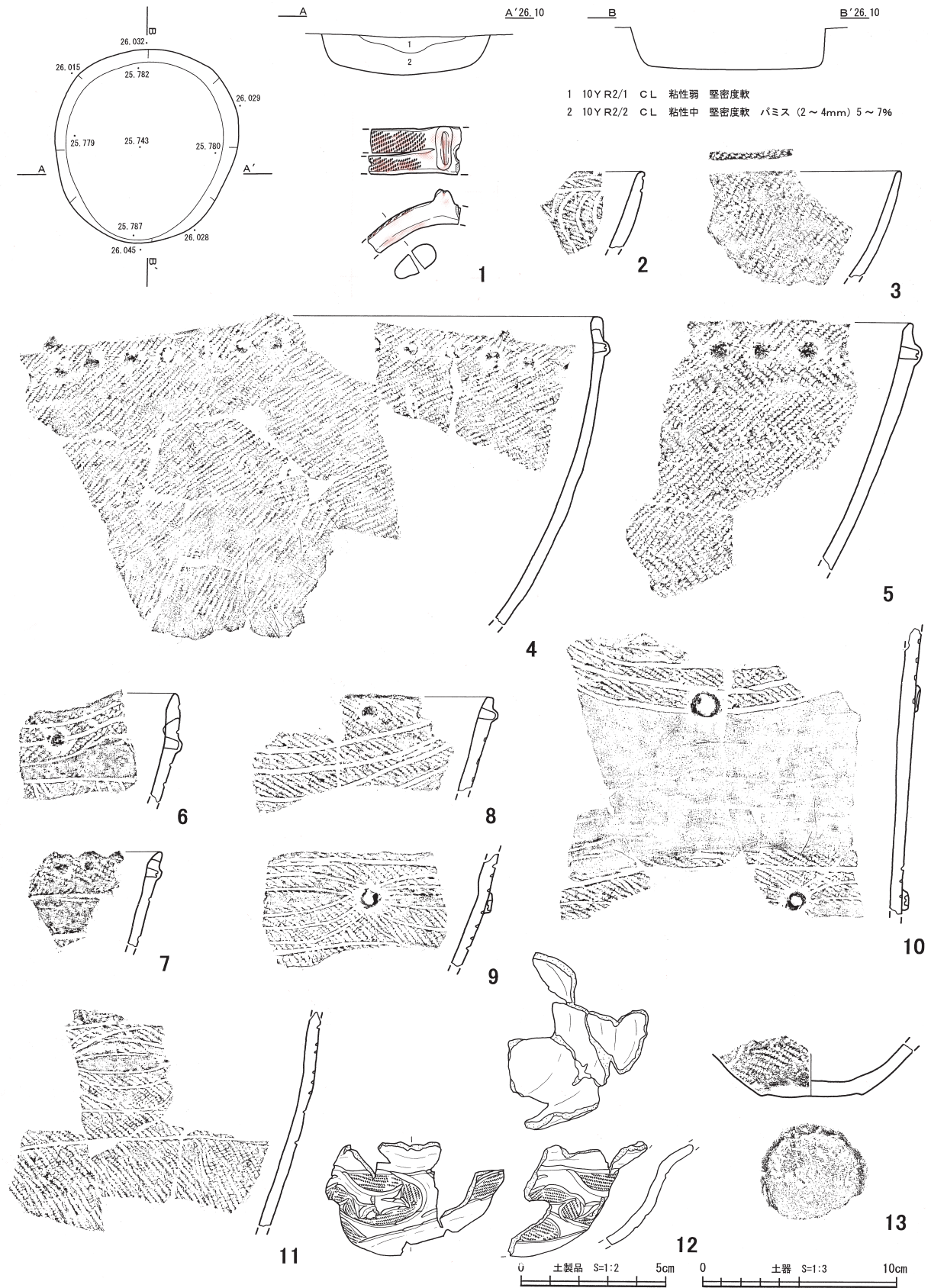
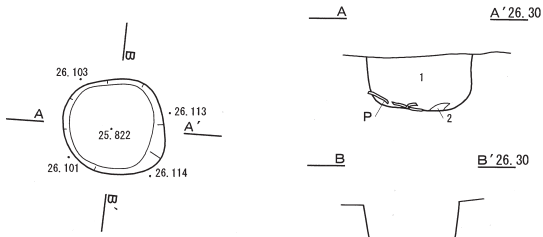
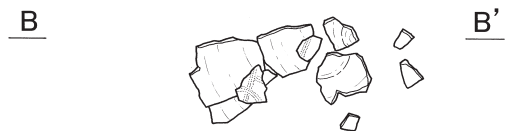
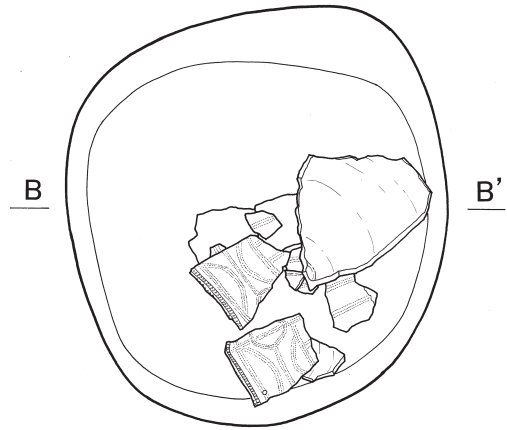
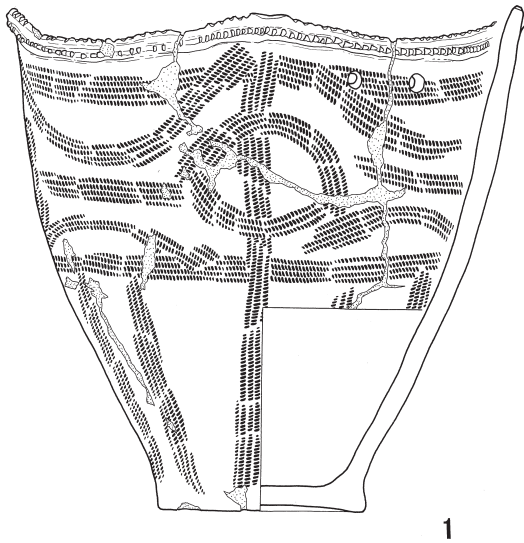


図 55 P416 平面図・断面図・出土遺物実測図


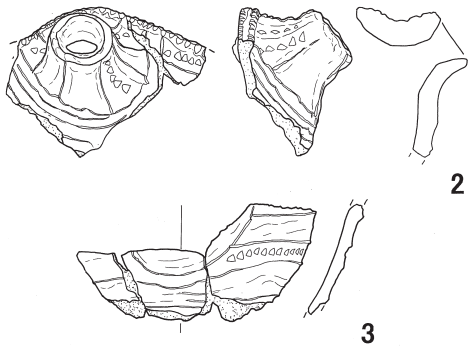
遺構名	位置		時期	規模			長軸の向き	頭位
	グリッド	全体図		長軸	短軸	深さ		
P419	N-27	G	後北C2D	55	50	28	N-89°-W	—




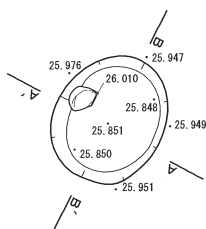
- 1 10YR2/1 CL 粘性中 堅密度堅 ローム粒(1mm以下) 2%含む
 2 10YR2.5/3 CL 粘性中 堅密度軟



B' 26.30



遺構名	位置		時期	規模			長軸の向き	頭位
	グリッド	全体図		長軸	短軸	深さ		
P420	L-26・27	G	後北C2D	70	58	20	N-28°-E	—



- 1 10YR2/2 CL 粘性弱 堅密度堅
 2 10YR2/1 CL 粘性中 堅密度軟 ローム粒(1~2mm) 2~3%含む

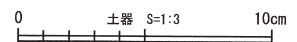
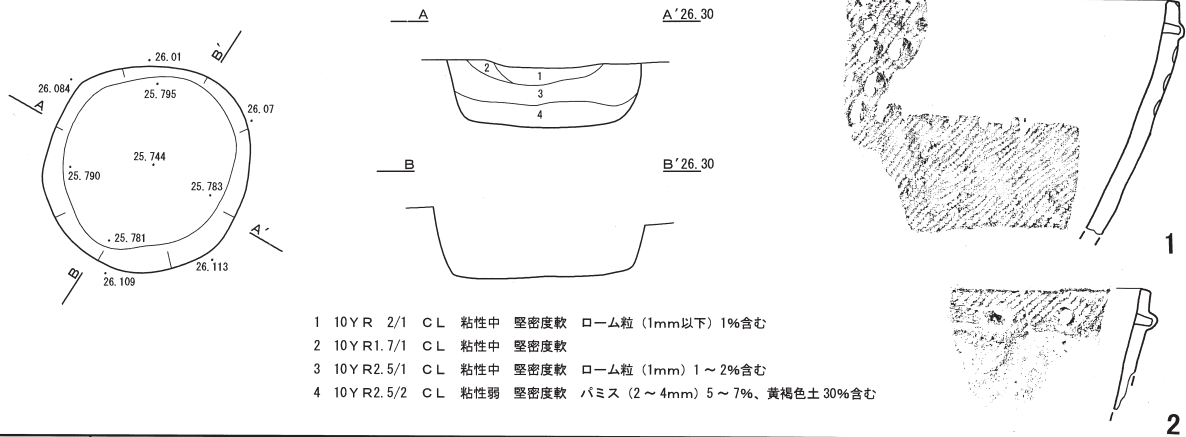


図 56 P419・P420 平面図・断面図・遺物出土状況図・出土遺物実測図

遺構名	位置		時期	規模			長軸の向き	頭位
	グリッド	全体図		長軸	短軸	深さ		
P421	P-27	G	晩期前葉	113	106	36	N-33°-E	—



遺構名	位置		時期	規模			長軸の向き	頭位
	グリッド	全体図		長軸	短軸	深さ		
P422	P-27	G	晩期前葉	126	108	34	N-15°-W	—

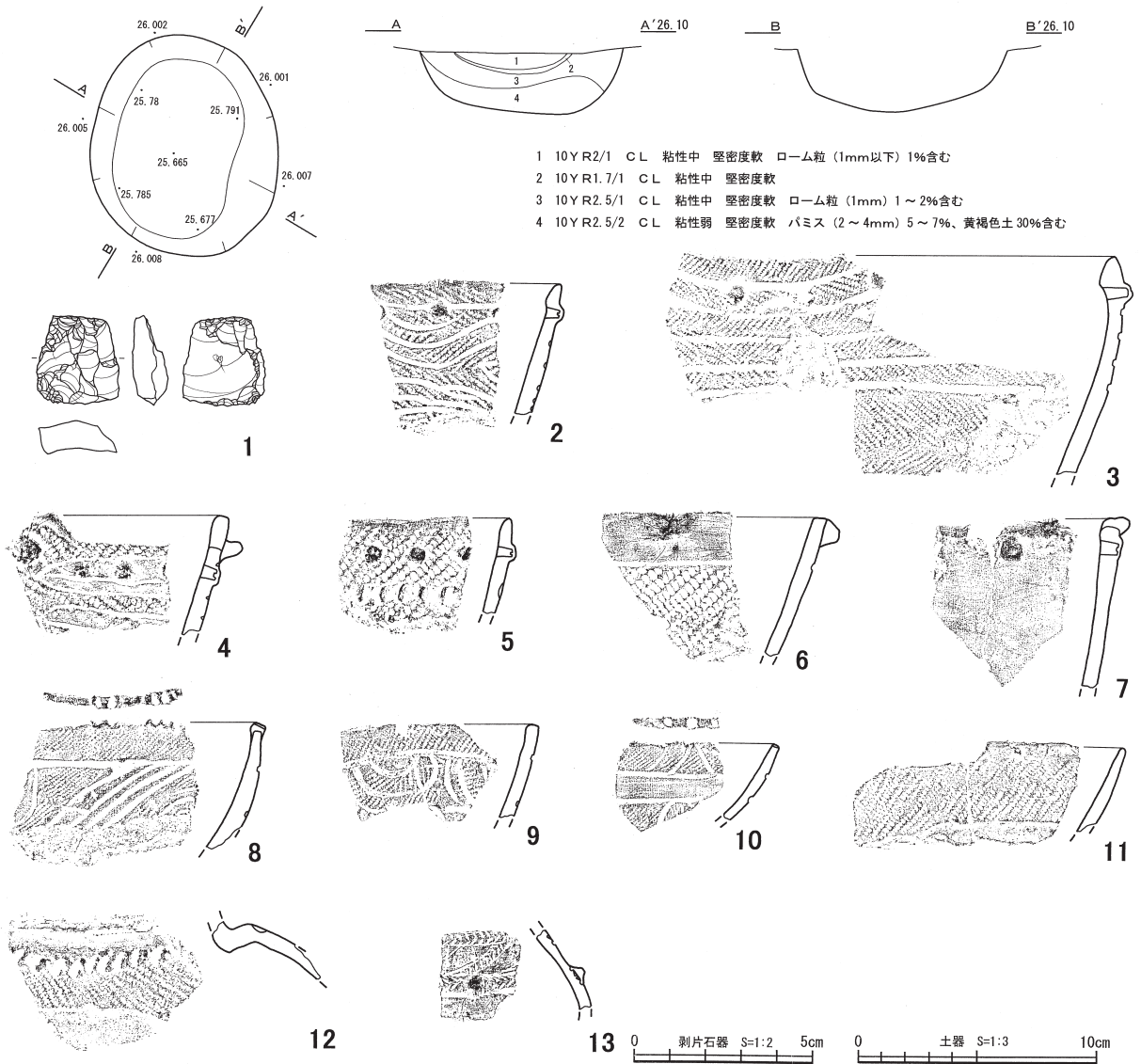
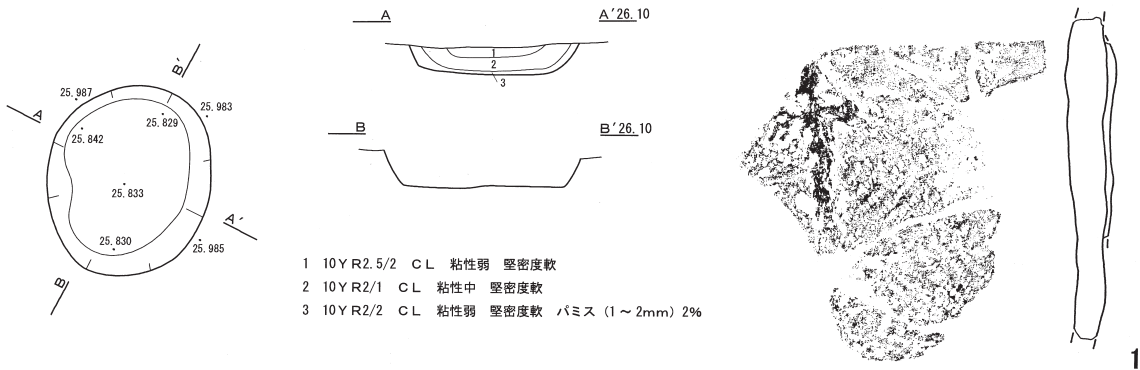
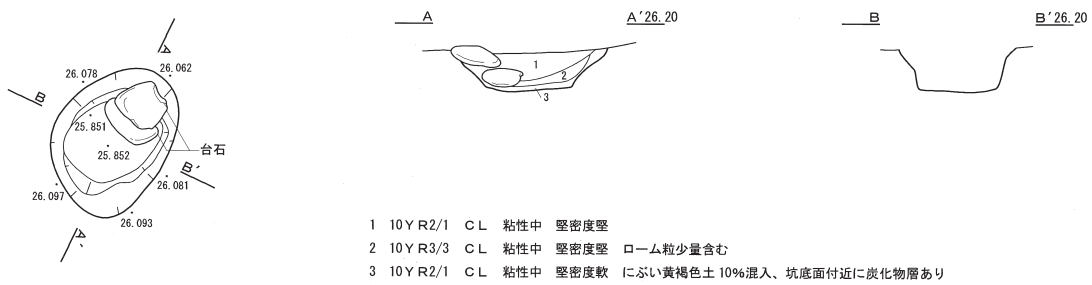


図 57 P421・P422 平面図・断面図・出土遺物実測図

遺構名	位置		時期	規模			長軸の向き	頭位
	グリッド	全体図		長軸	短軸	深さ		
P423	P-27	G	中期	104	88	19	N-25.5°-E	—



遺構名	位置		時期	規模			長軸の向き	頭位
	グリッド	全体図		長軸	短軸	深さ		
P424	L-27	G	後北C2D	83	60	22	N-25°-E	—



遺構名	位置		時期	規模			長軸の向き	頭位
	グリッド	全体図		長軸	短軸	深さ		
P425	O-26	G	晚期前葉	104	75	28	N-6°-E	—

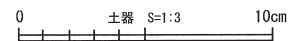
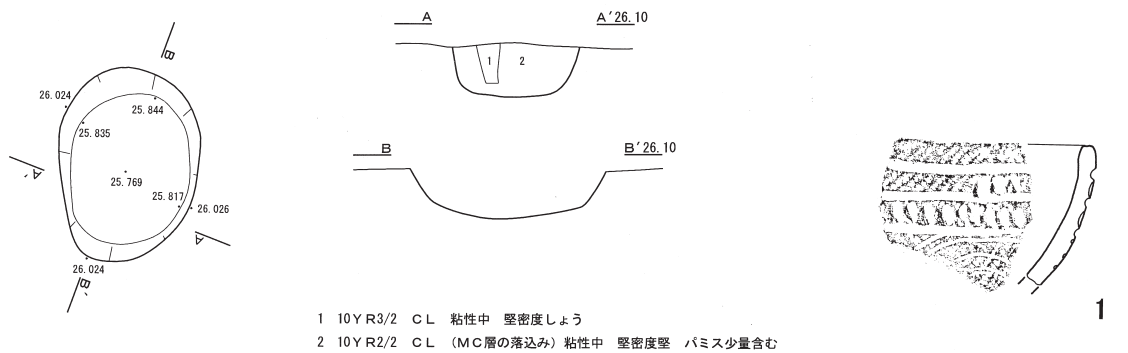
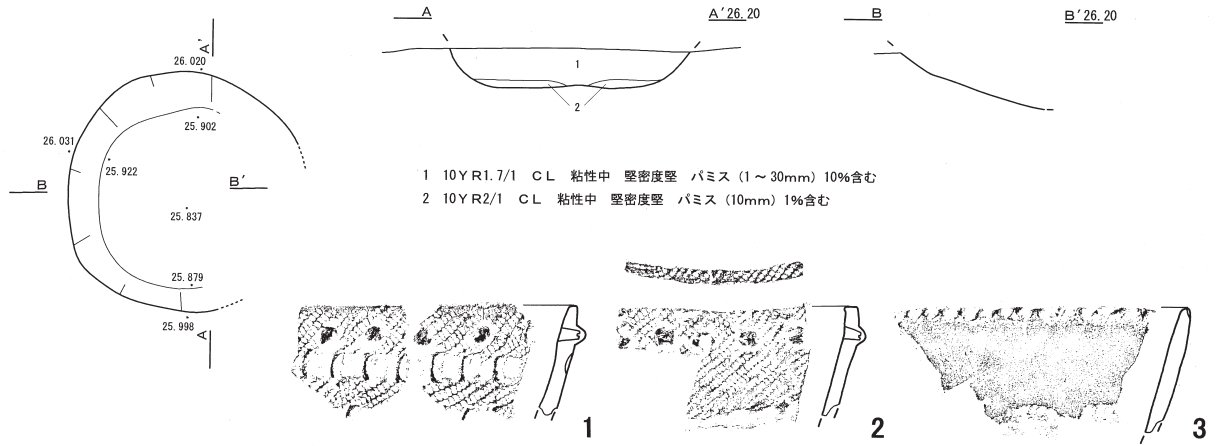
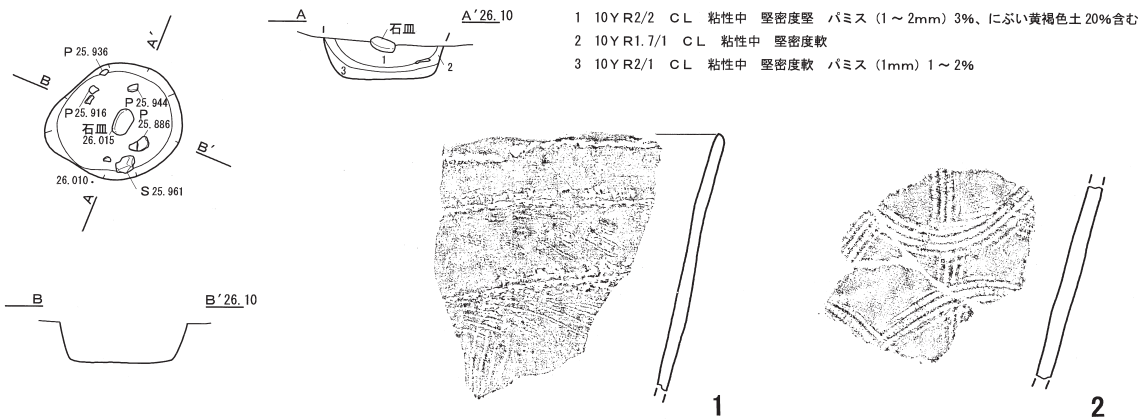


図 58 P423 ~ P425 平面図・断面図・出土遺物実測図

遺構名	位置		時期	規模			長軸の向き	頭位
	グリッド	全体図		長軸	短軸	深さ		
P426	P-26	G	晩期前葉	126	(104)	21	N-13°-E	—



遺構名	位置		時期	規模			長軸の向き	頭位
	グリッド	全体図		長軸	短軸	深さ		
P427	L-27	G	後北C2D	72	60	22	N-76.5°-E	—



遺構名	位置		時期	規模			長軸の向き	頭位
	グリッド	全体図		長軸	短軸	深さ		
P429	M-32	I	晩期前葉	116	110	24	N-70°-W	—

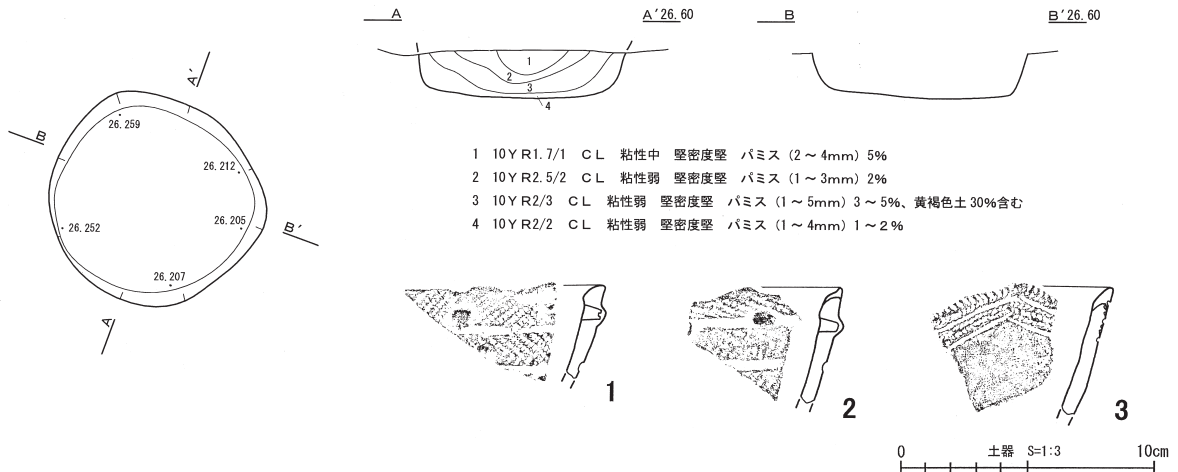
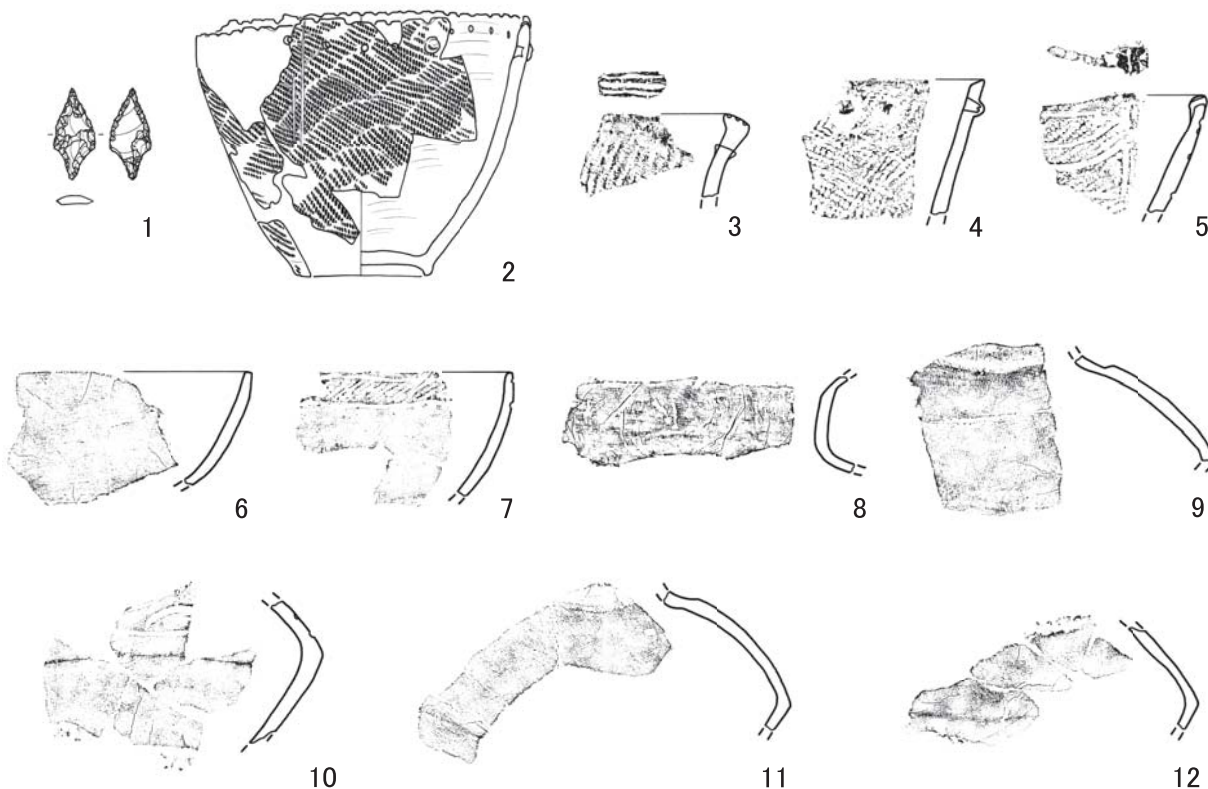
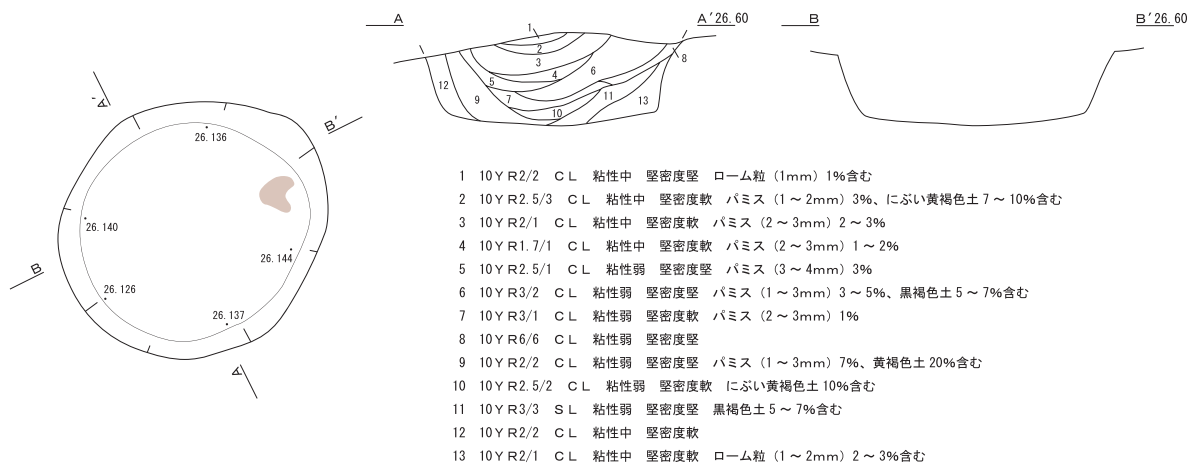


図 59 P426・P427・P429 平面図・断面図・出土遺物実測図

遺構名	位置		時期	規模			長軸の向き	頭位
	グリッド	全体図		長軸	短軸	深さ		
P428	M-31・32	I	晩期前葉	148	132	38	N-59.5°-E	—



遺構名	位置		時期	規模			長軸の向き	頭位
	グリッド	全体図		長軸	短軸	深さ		
P430	P-26	G	中期	142	82	8	N-64°-W	—

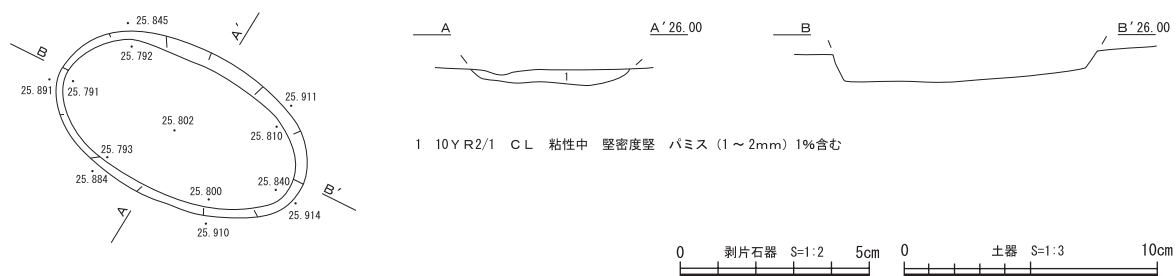


図 60 P428・P430 平面図・断面図・出土遺物実測図

遺構名	位置		時期	規模			長軸の向き	頭位
	グリッド	全体図		長軸	短軸	深さ		
P431	M-30	I	後期末葉	94	70	16	N-64.5°-W	(SW)

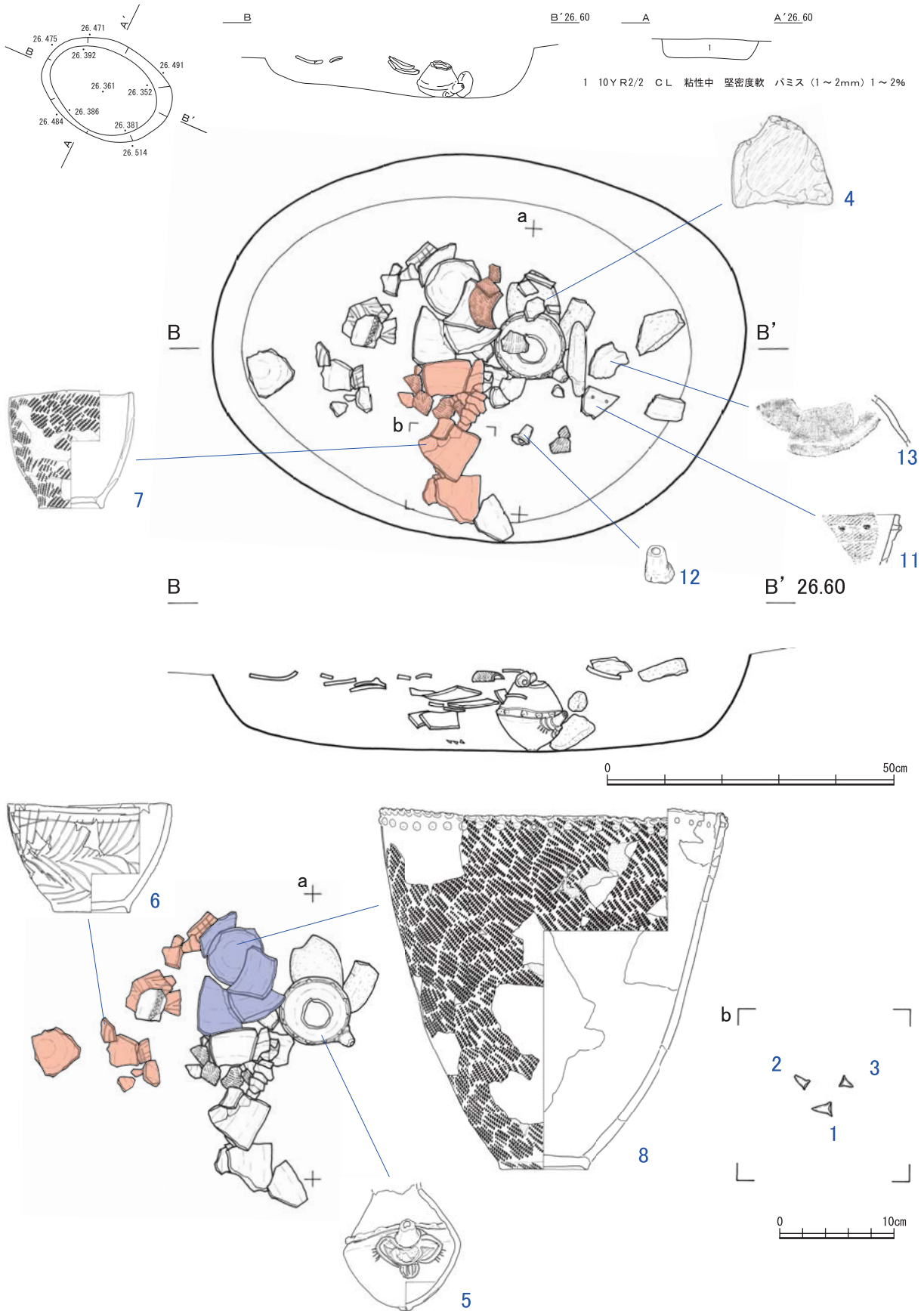


図 61 P431 平面図・断面図・遺物出土状況図

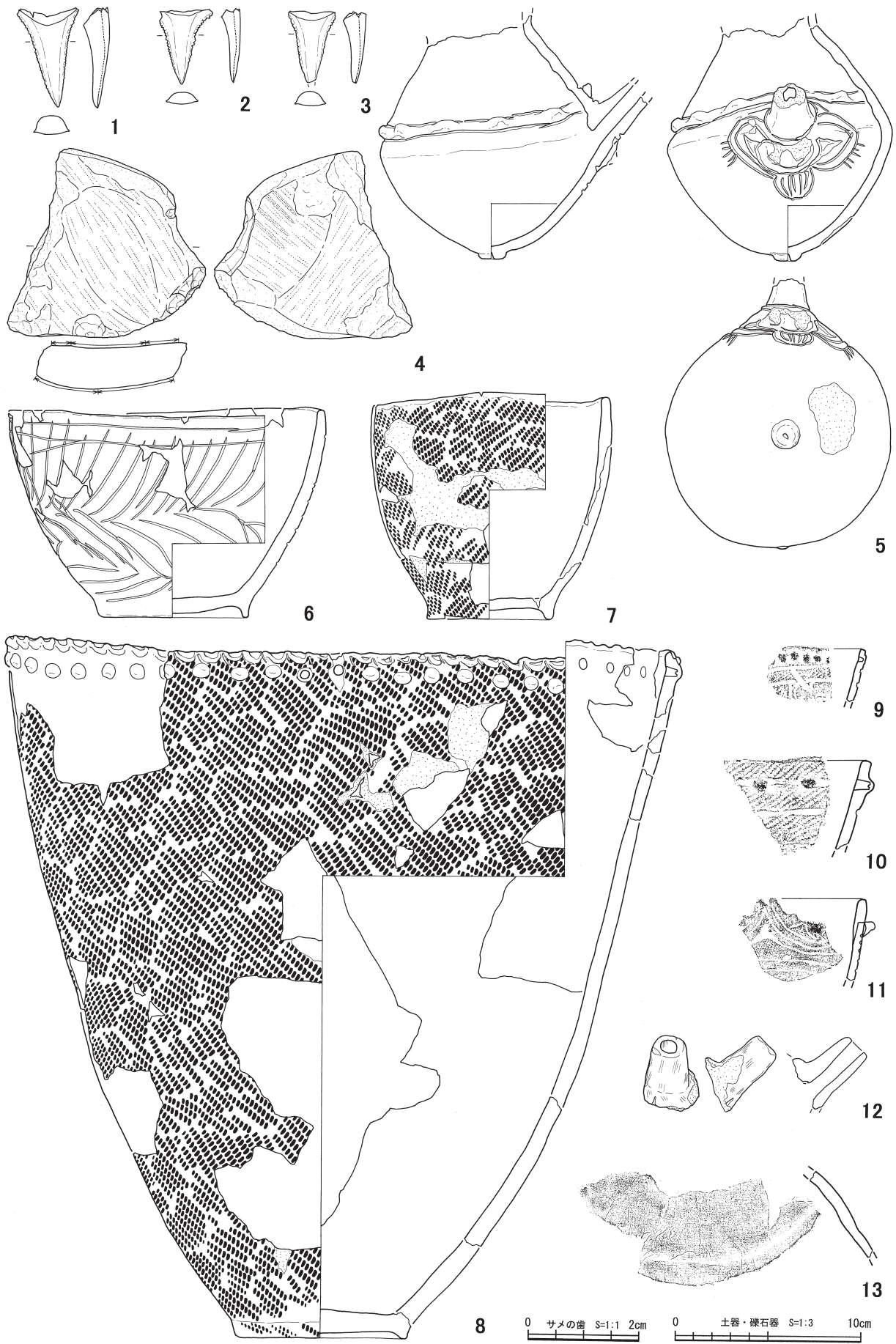
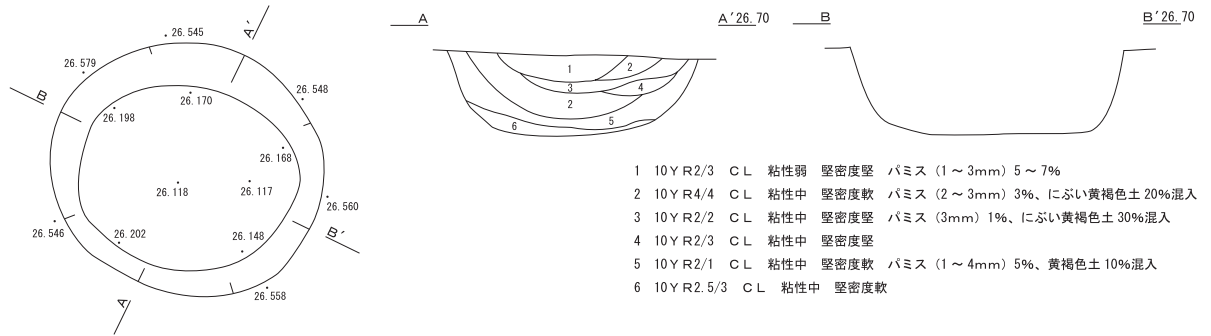


図 62 P431 出土遺物実測図

遺構名	位置		時期	規模			長軸の向き	頭位
	グリッド	全体図		長軸	短軸	深さ		
P432	M-30-31	I	晩期前葉	144	134	44	N-64°-W	W



- 1 10Y R2/3 C L 粘性弱 堅密度堅 パミス (1~3mm) 5~7%
- 2 10Y R4/4 C L 粘性中 堅密度軟 パミス (2~3mm) 3%、にぶい黄褐色土 20%混入
- 3 10Y R2/2 C L 粘性中 堅密度堅 パミス (3mm) 1%、にぶい黄褐色土 30%混入
- 4 10Y R2/3 C L 粘性中 堅密度堅
- 5 10Y R2/1 C L 粘性中 堅密度軟 パミス (1~4mm) 5%、黄褐色土 10%混入
- 6 10Y R2.5/3 C L 粘性中 堅密度軟

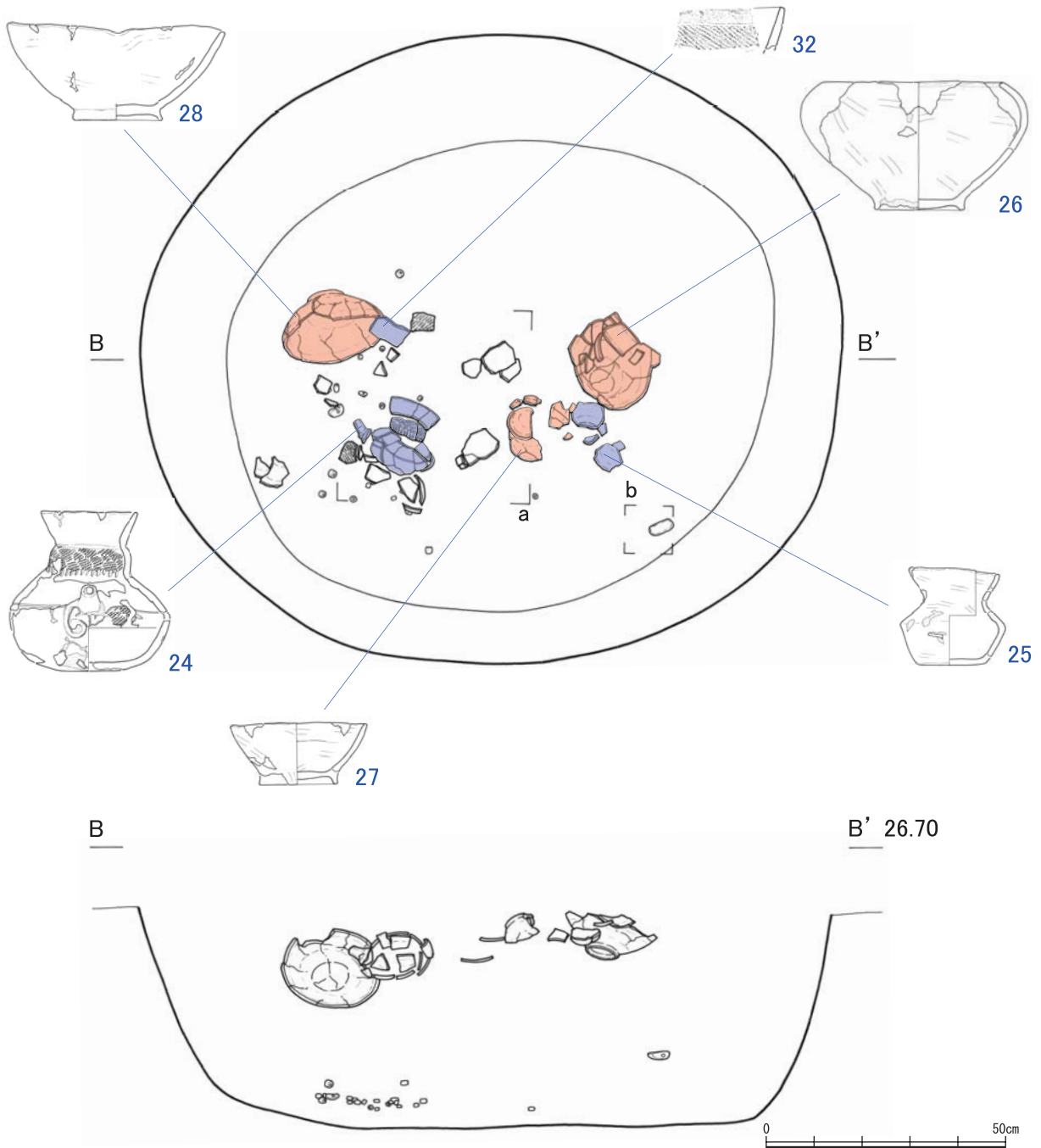


図 63 P432 平面図・断面図・遺物出土状況図 (1)

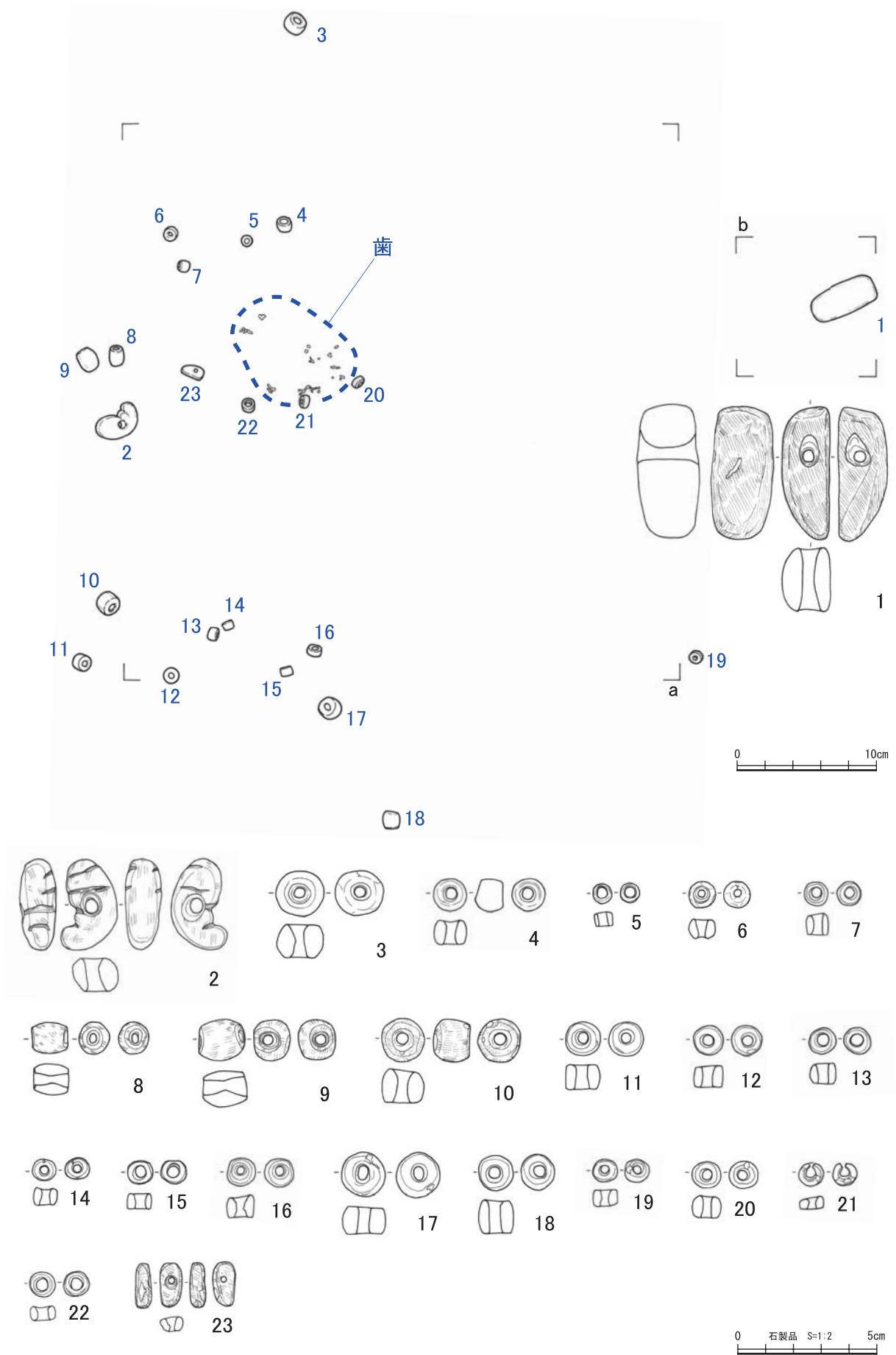


图 64 P432 遺物出土状況図 (2)・出土遺物実測図 (1)

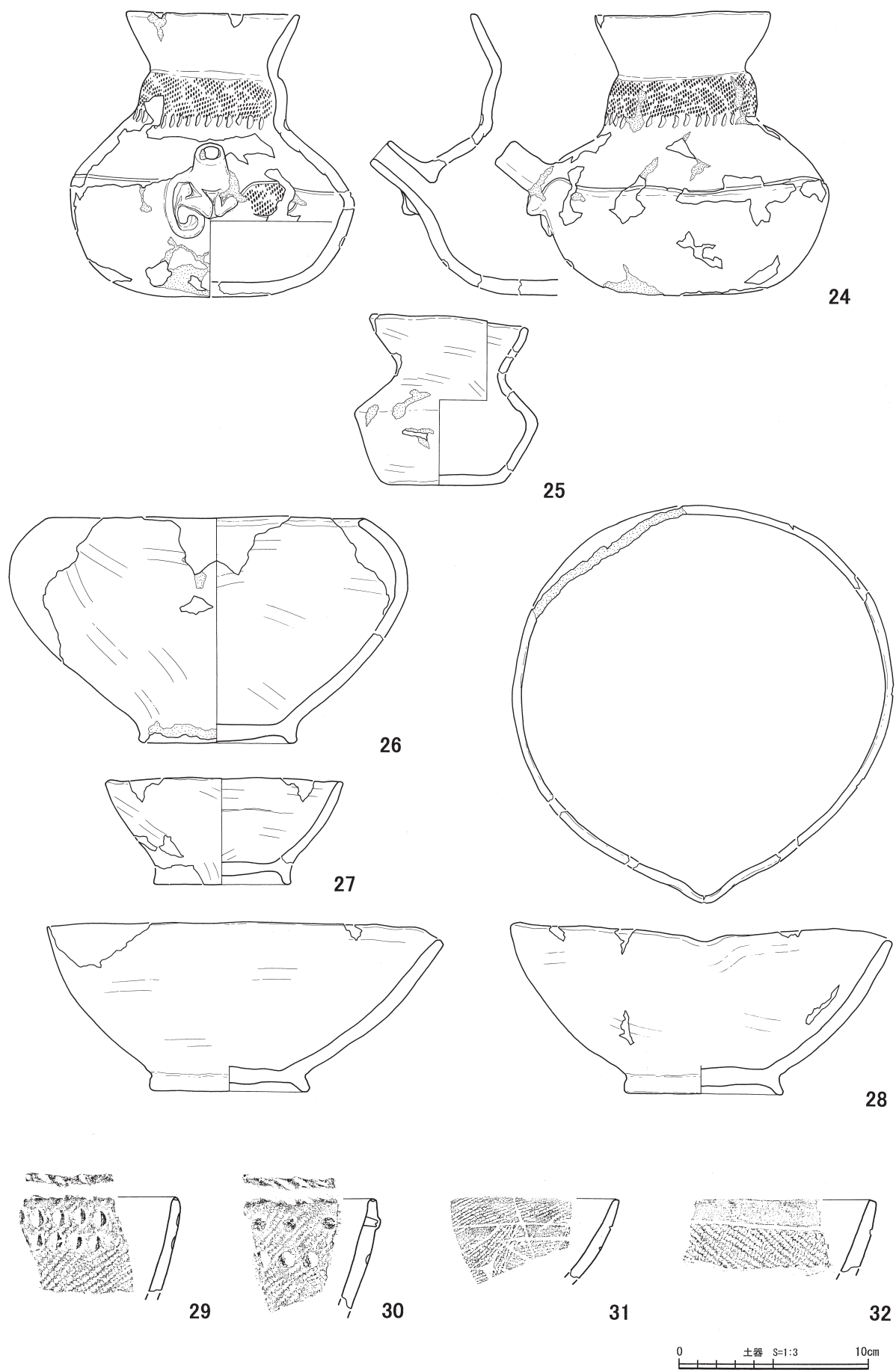


图 65 P432 出土遺物実測图 (2)

遺構名	位置		時期	規模			長軸の向き	頭位
	グリッド	全体図		長軸	短軸	深さ		
P433	N-30	I	晩期前葉	98	86	50	N-81.5°-E	W

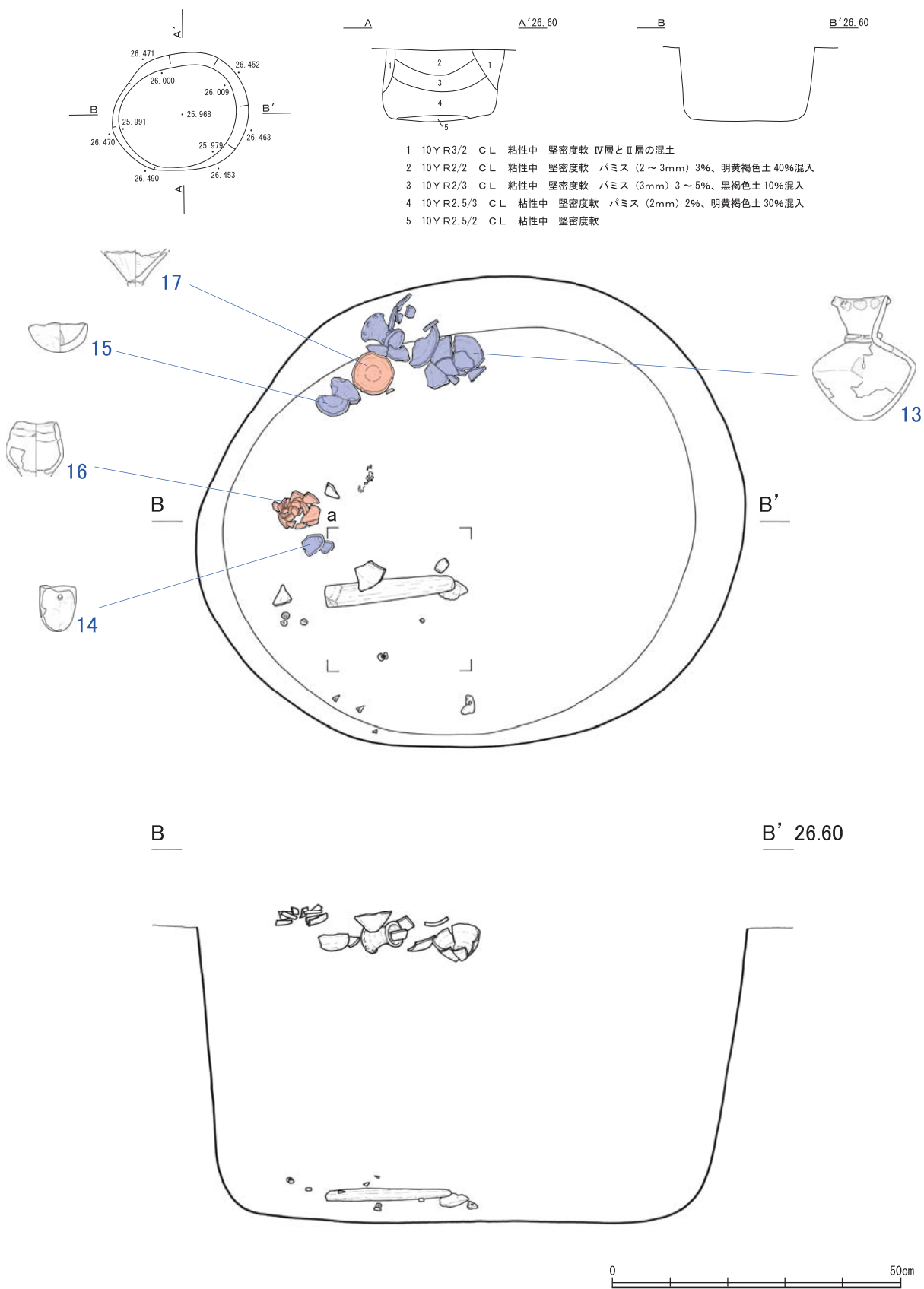


図 66 P433 平面図・断面図・遺物出土状況図 (1)

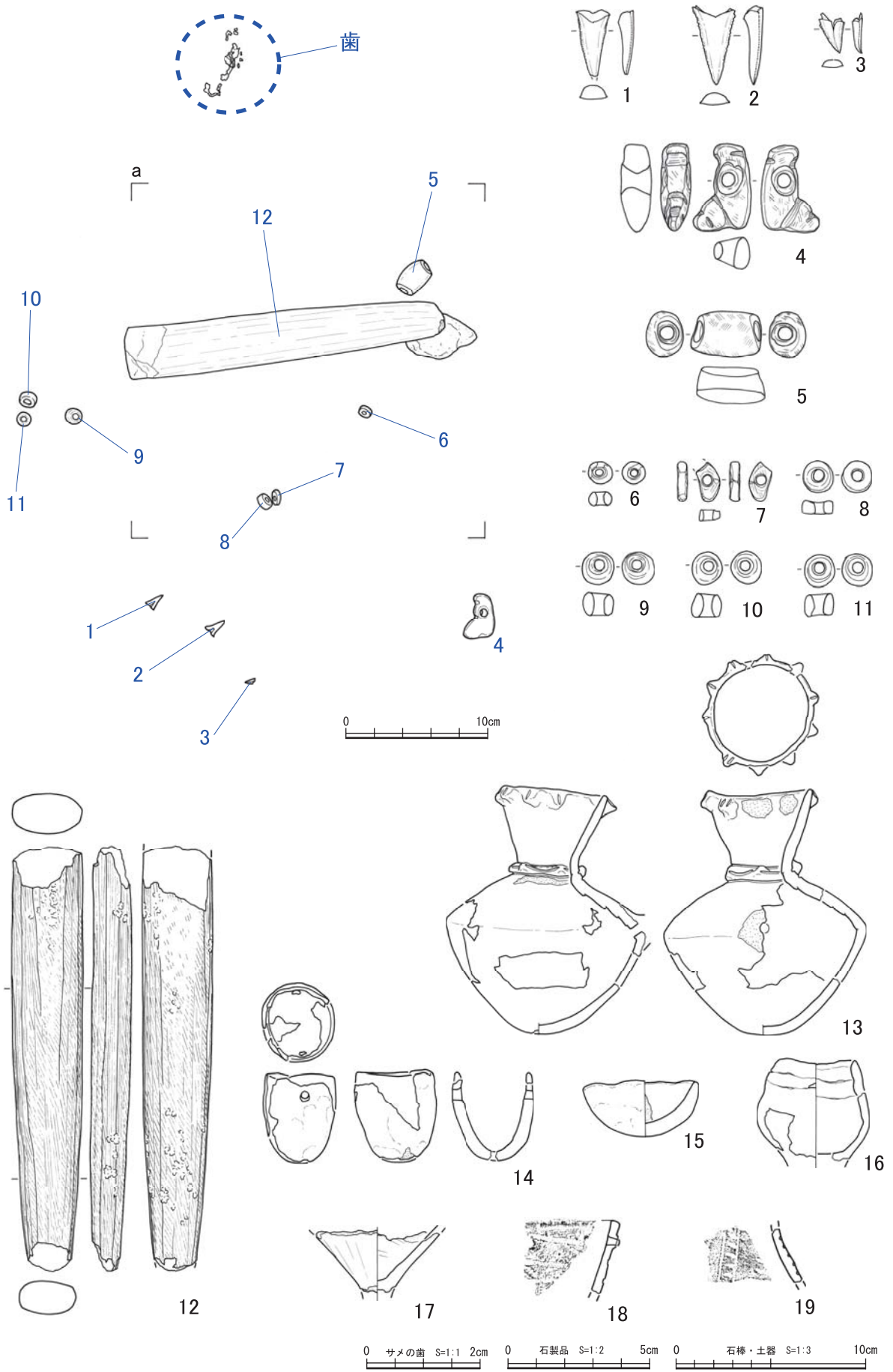


図 67 P433 遺物出土状況図 (2)・出土遺物実測図

遺構名	位置		時期	規模			長軸の向き	頭位
	グリッド	全体図		長軸	短軸	深さ		
P434	N-30	I	後期末葉	125	80	65	N-81.5°-W (NNW)	

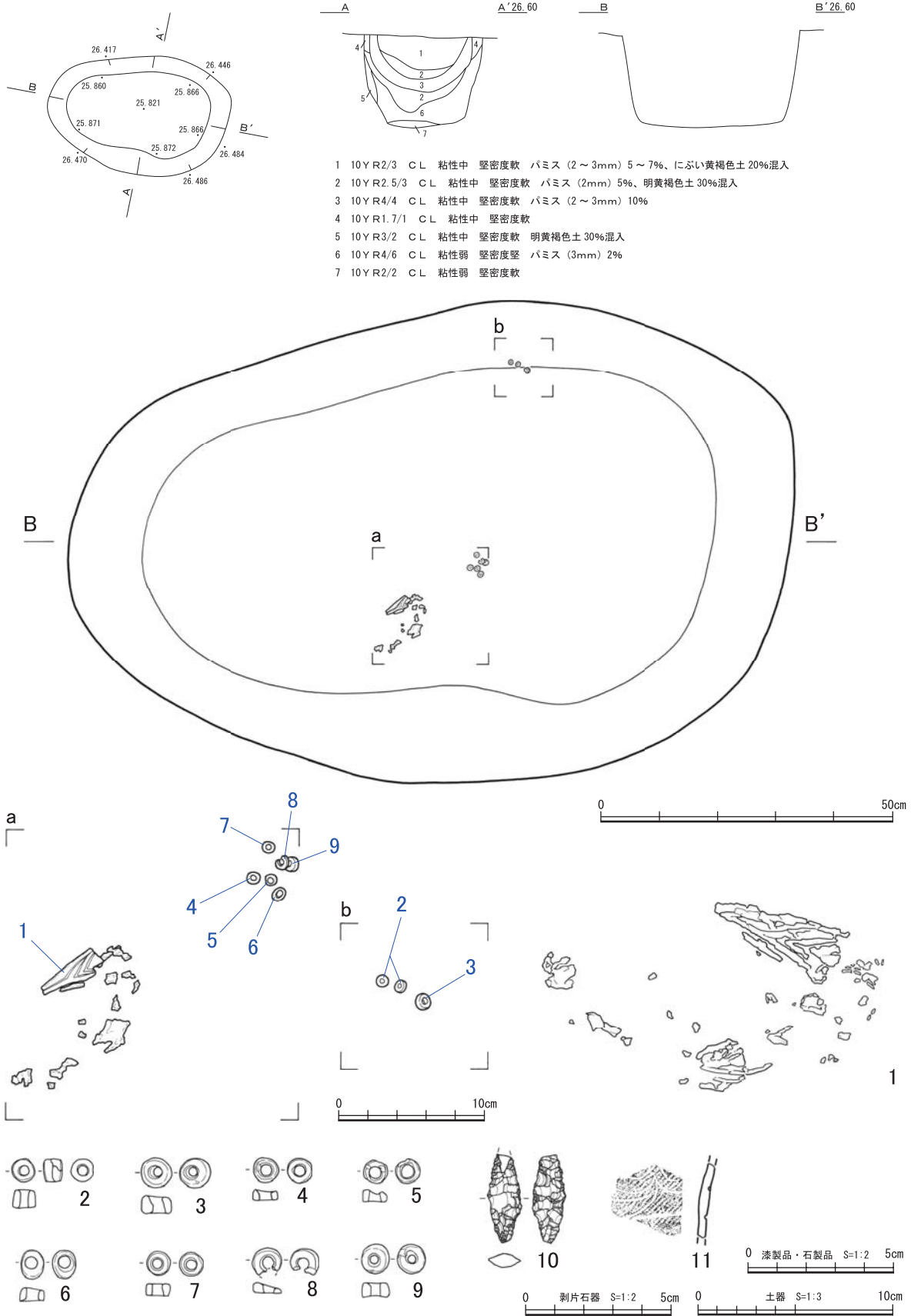


図 68 P434 平面図・断面図・遺物出土状況図・出土遺物実測図

遺構名	位置		時期	規模			長軸の向き	頭位
	グリッド	全体図		長軸	短軸	深さ		
P435	O-30	I	後期後葉	105	86	74	N-55°-W	NW

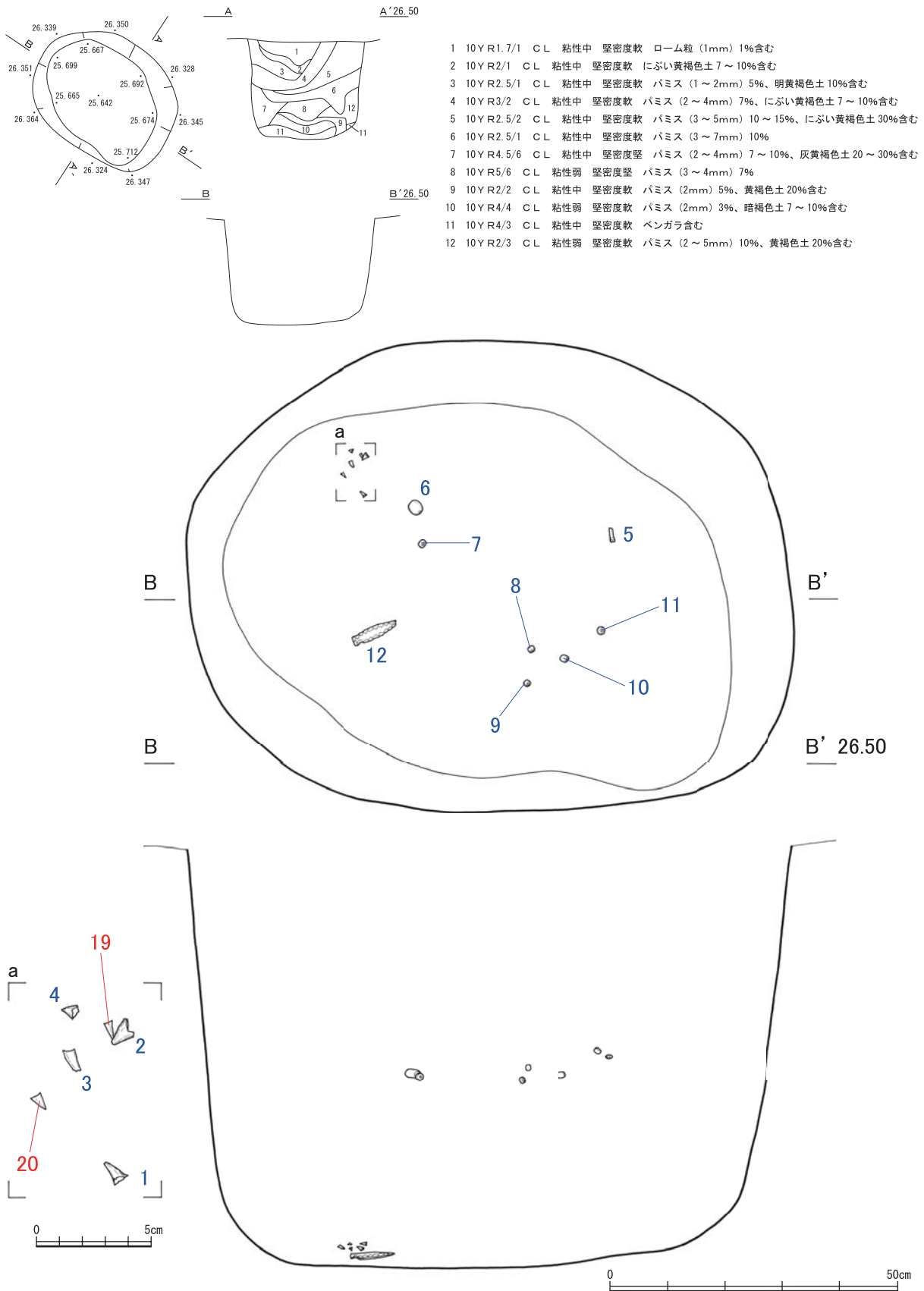
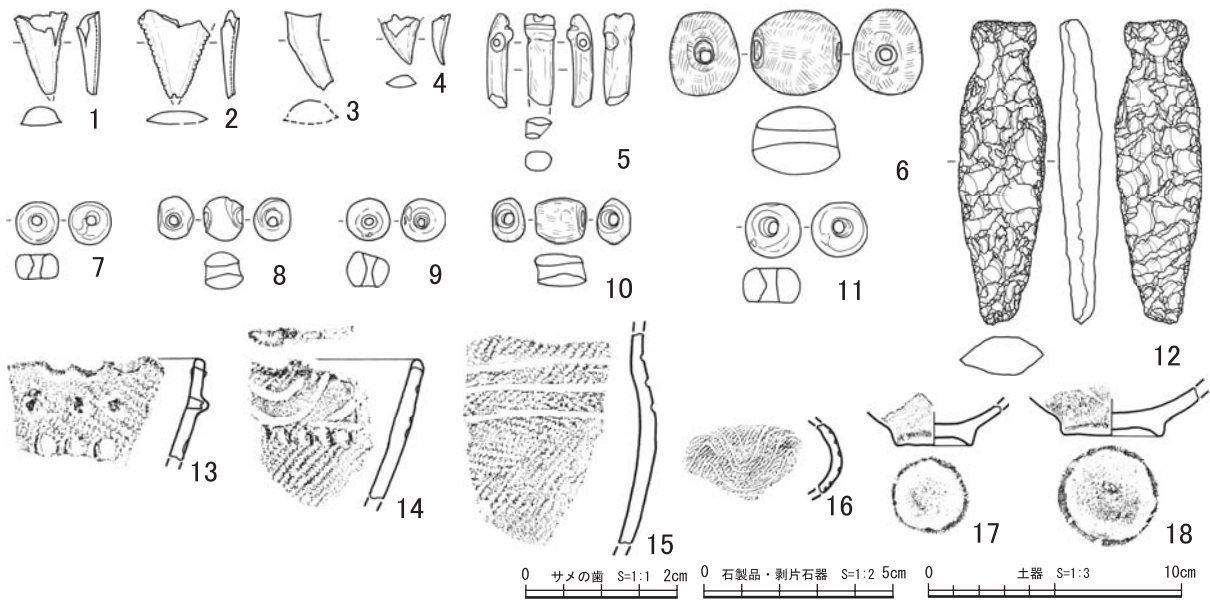


図 69 P435 平面図・断面図・遺物出土状況図



遺構名	位置		時期	規模			長軸の向き	頭位
	グリッド	全体図		長軸	短軸	深さ		
P436	O-30・31	I	後期後葉	94	74	49	N-58°-W	NW

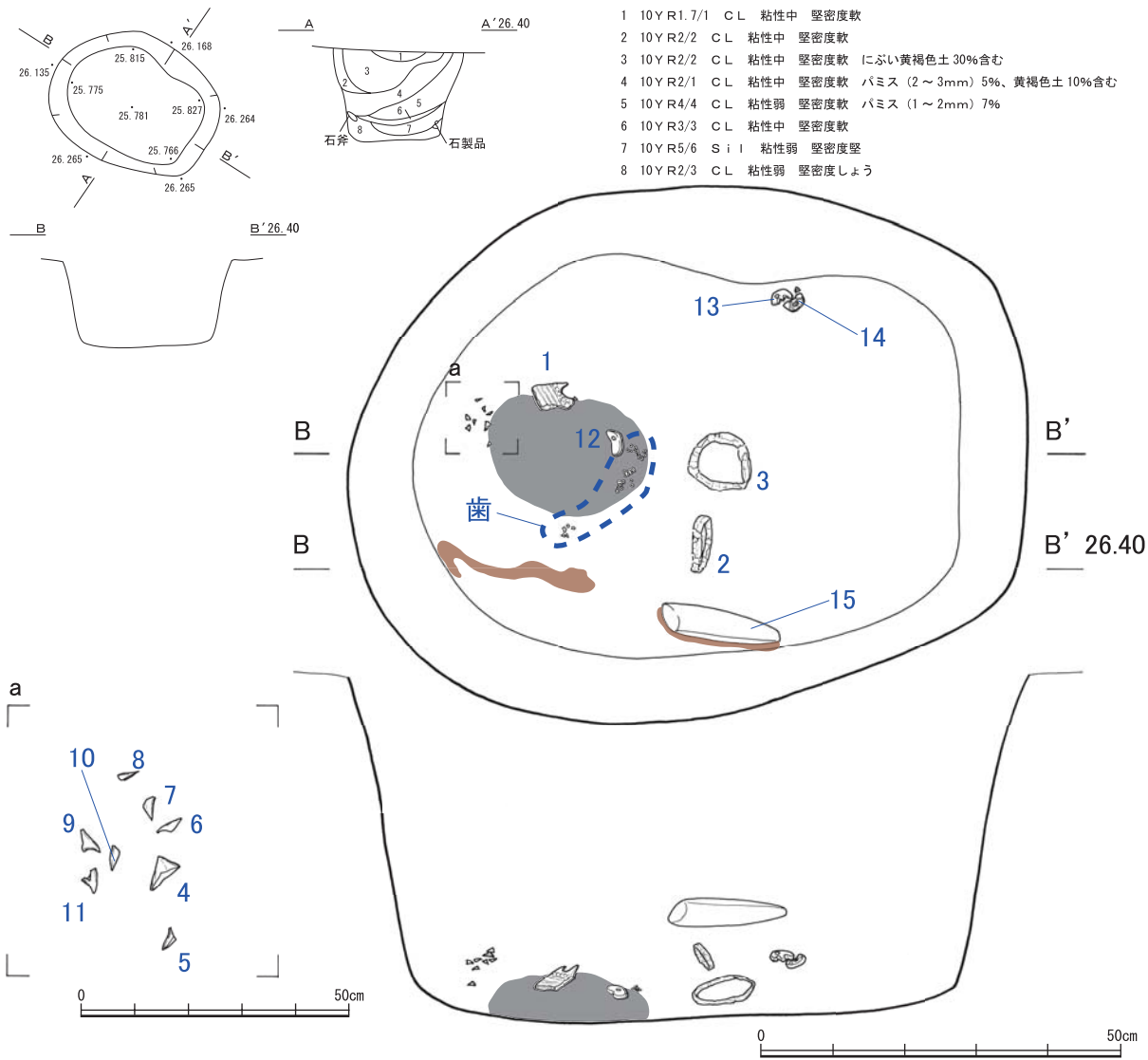
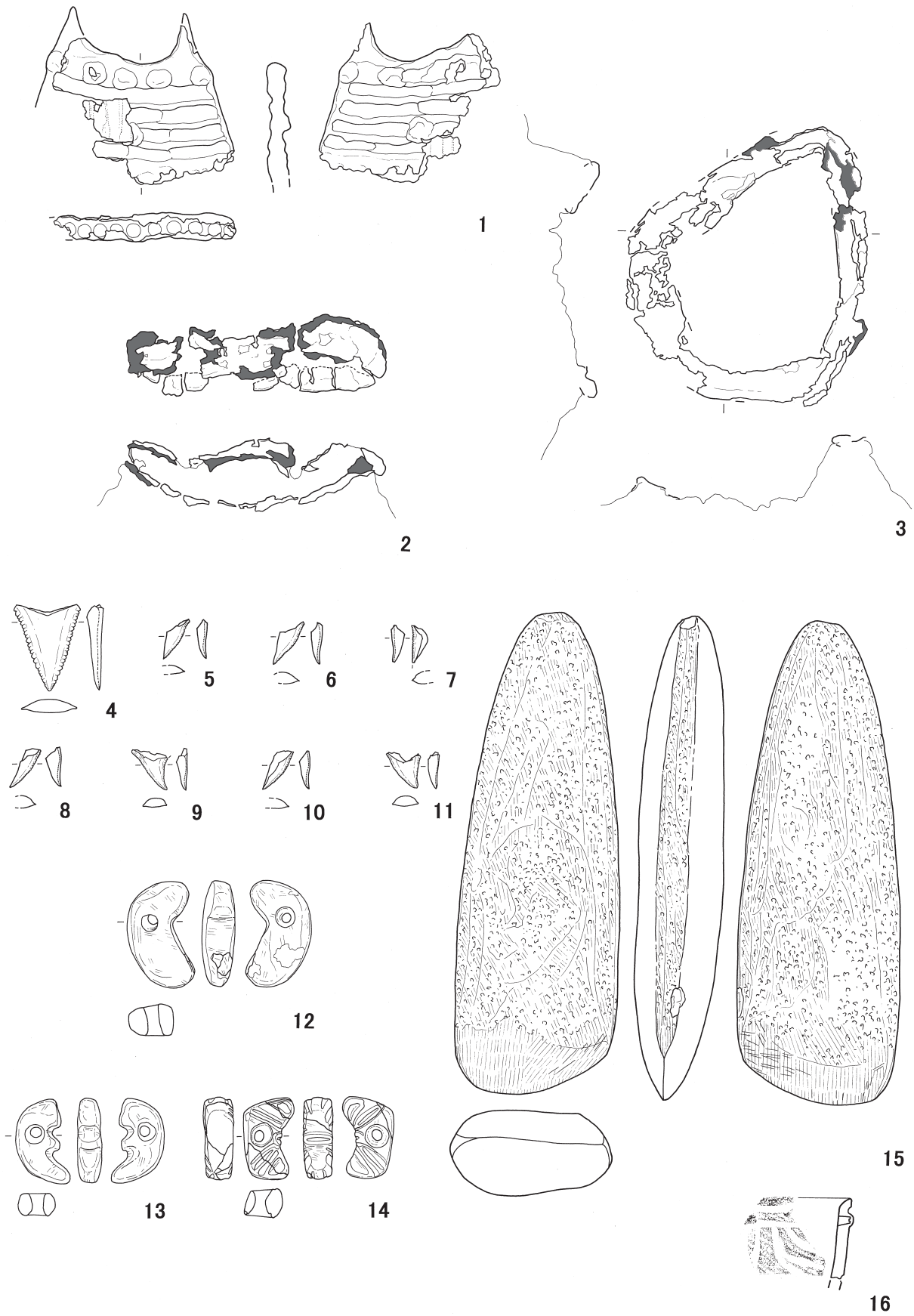


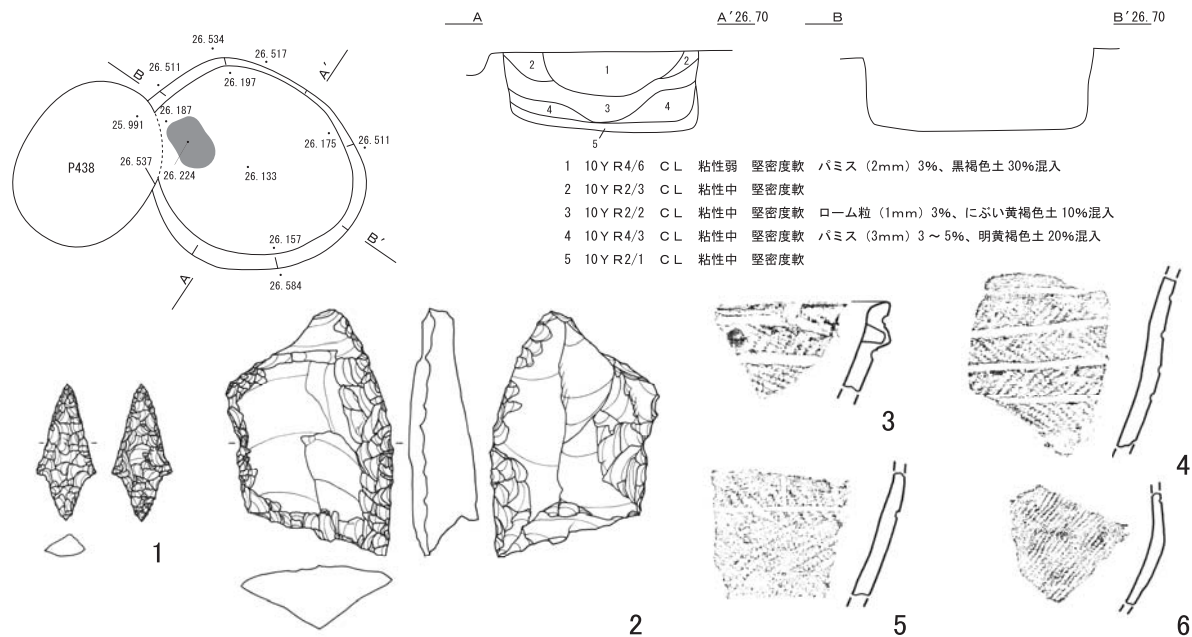
図 70 P435・P436 平面図・断面図・遺物出土状況図・出土遺物実測図



0 サメの歯 S=1:1 2cm 0 漆製品・石製品 S=1:2 5cm 0 土器 S=1:3 10cm

図 71 P436 出土遺物実測図

遺構名	位置		時期	規模			長軸の向き	頭位
	グリッド	全体図		長軸	短軸	深さ		
P437	M・N-31	I	後期後葉	124	109	43	N-48°-W	NW



遺構名	位置		時期	規模			長軸の向き	頭位
	グリッド	全体図		長軸	短軸	深さ		
P438	N-31	I	後期末葉	90	70	58	N-31°-E	NE

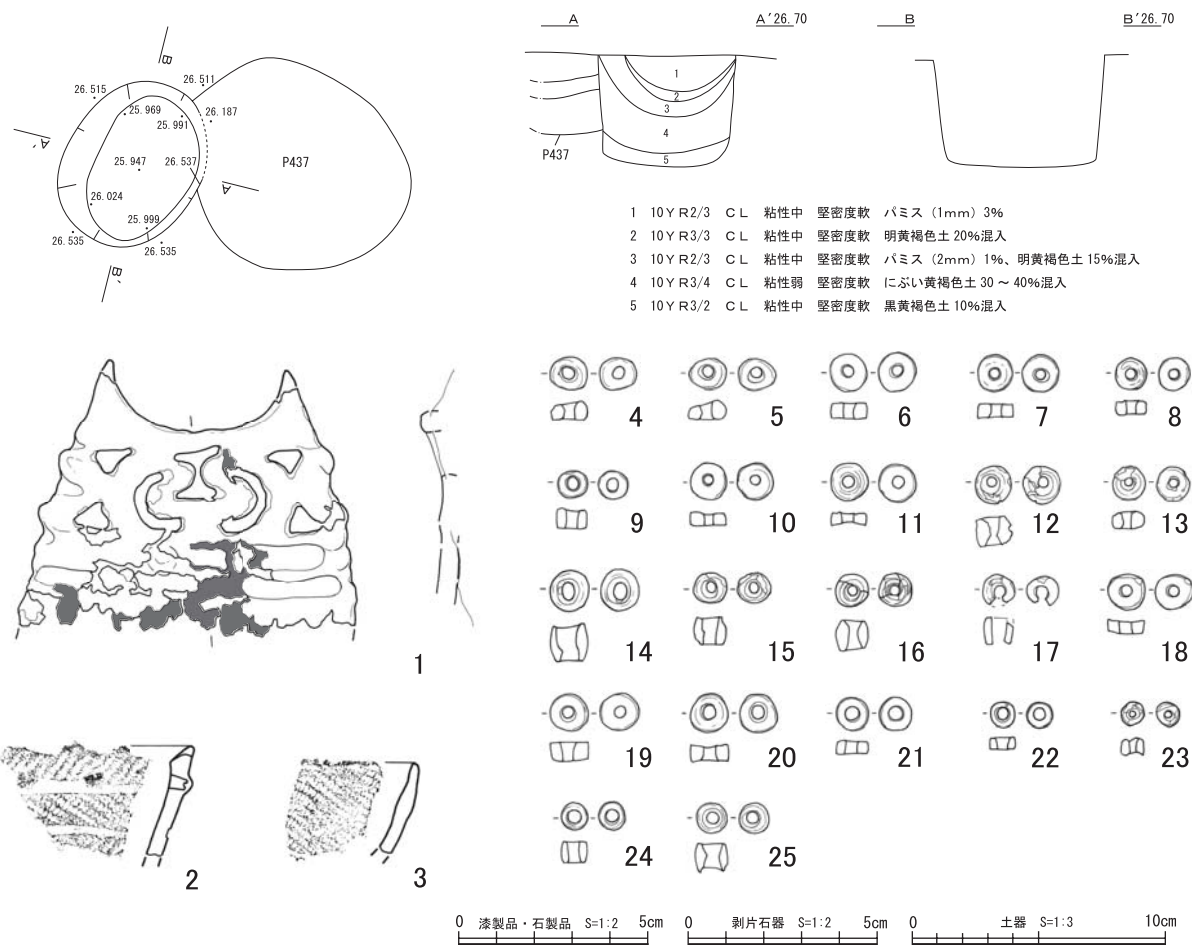
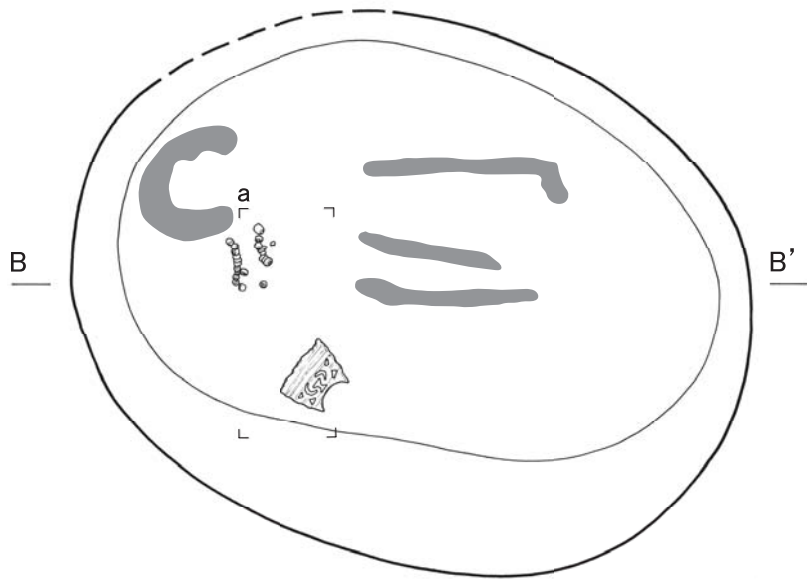



図 72 P437・P438 平面図・断面図・出土遺物実測図

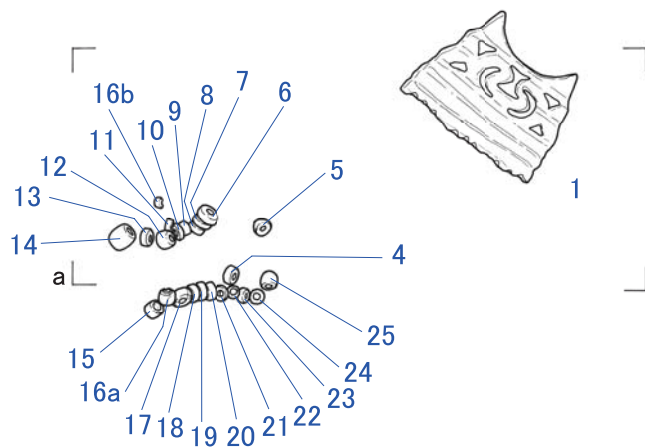


B

B' 26.70



0 50cm



0 10cm

图 73 P438 遺物出土狀況図

遺構名	位置		時期	規模			長軸の向き	頭位
	グリッド	全体図		長軸	短軸	深さ		
P439	N-31	I	後期後葉	118	78	75	N-83°-E	W

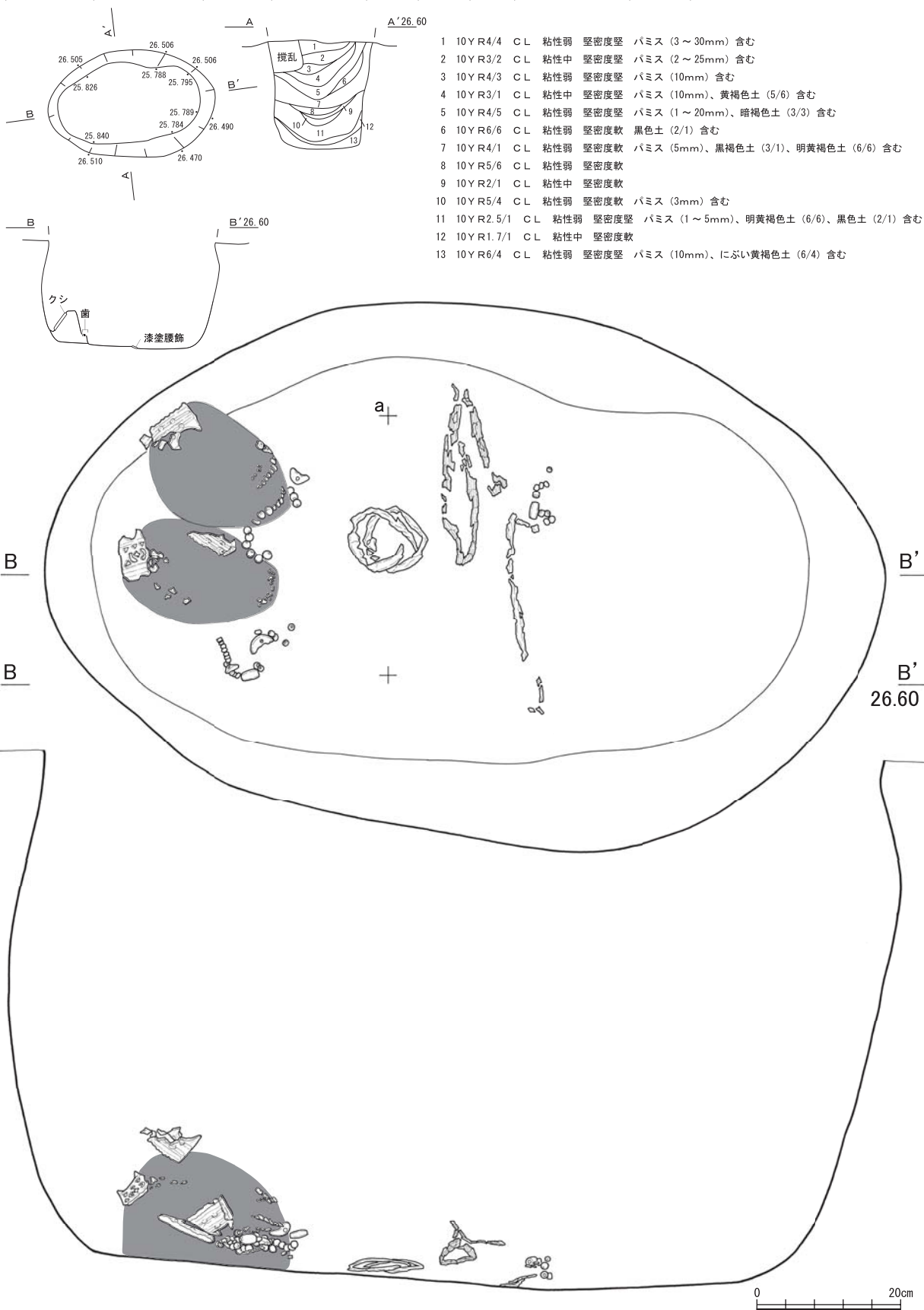
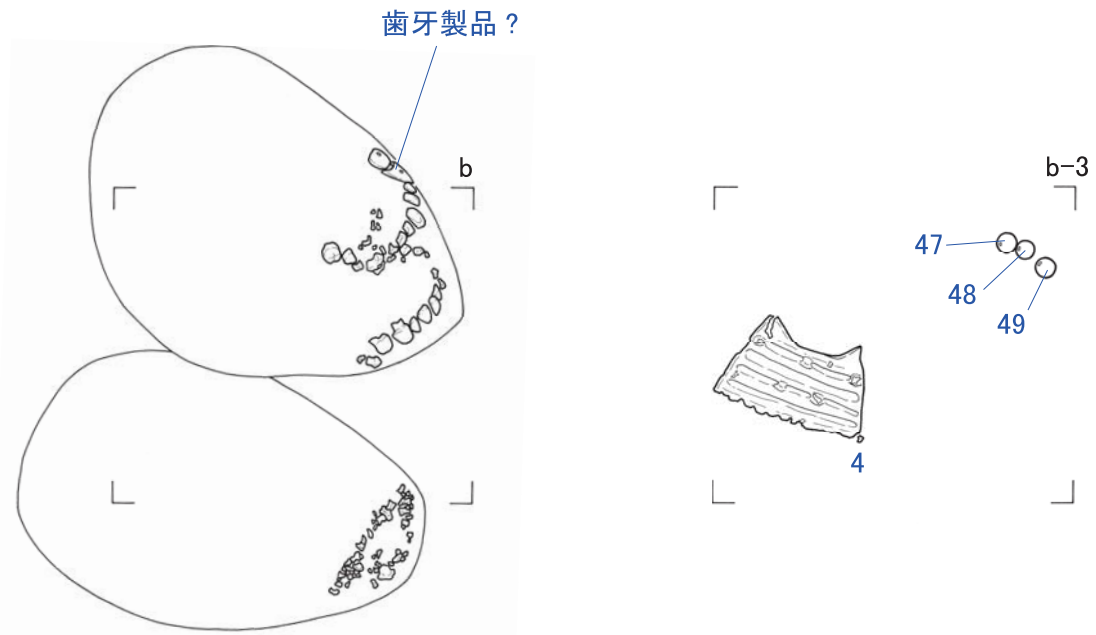


図 74 P439 平面図・断面図・遺物出土状況図 (1)



頭部拡大図

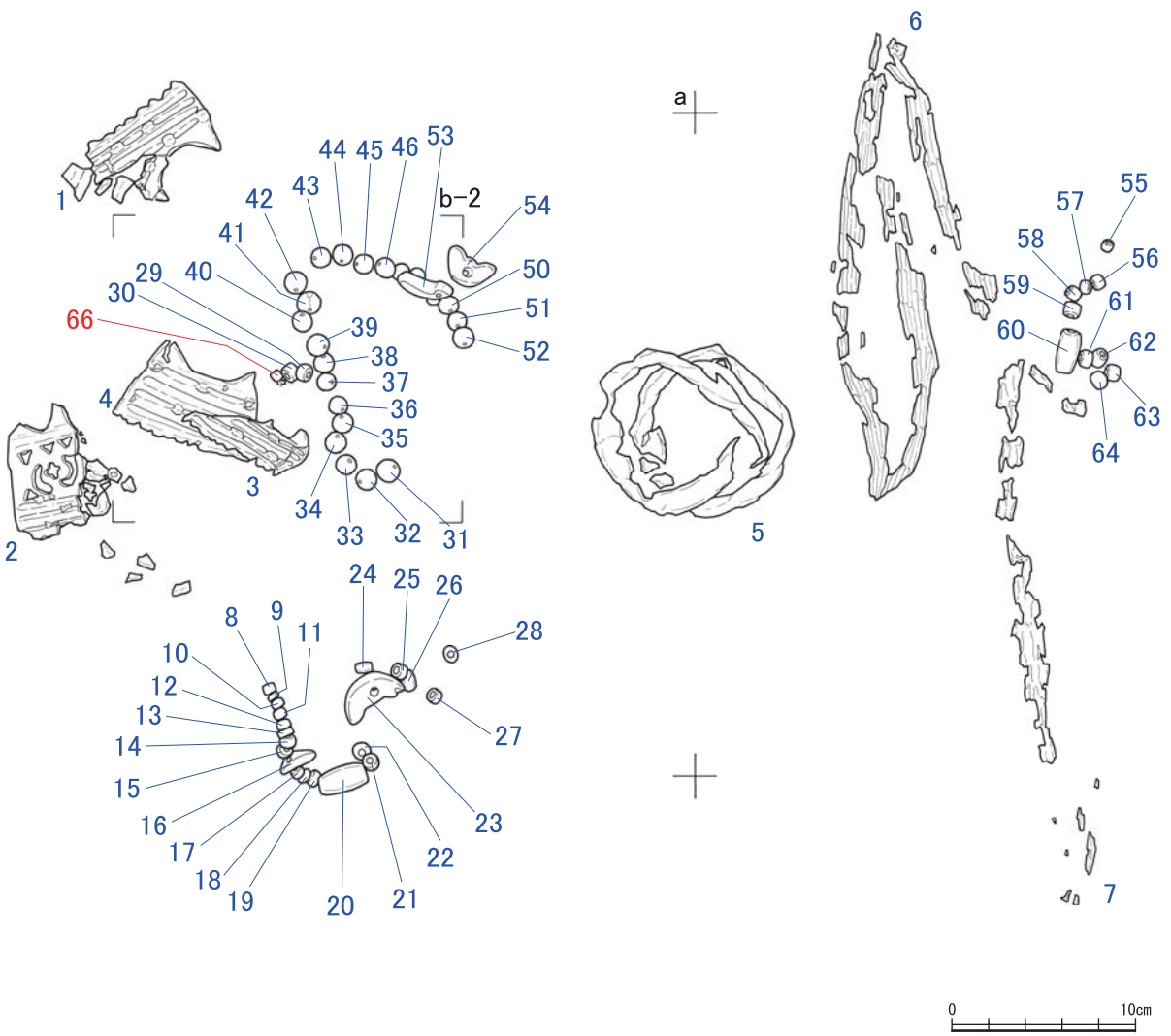


图 75 P439 遺物出土狀況图 (2)



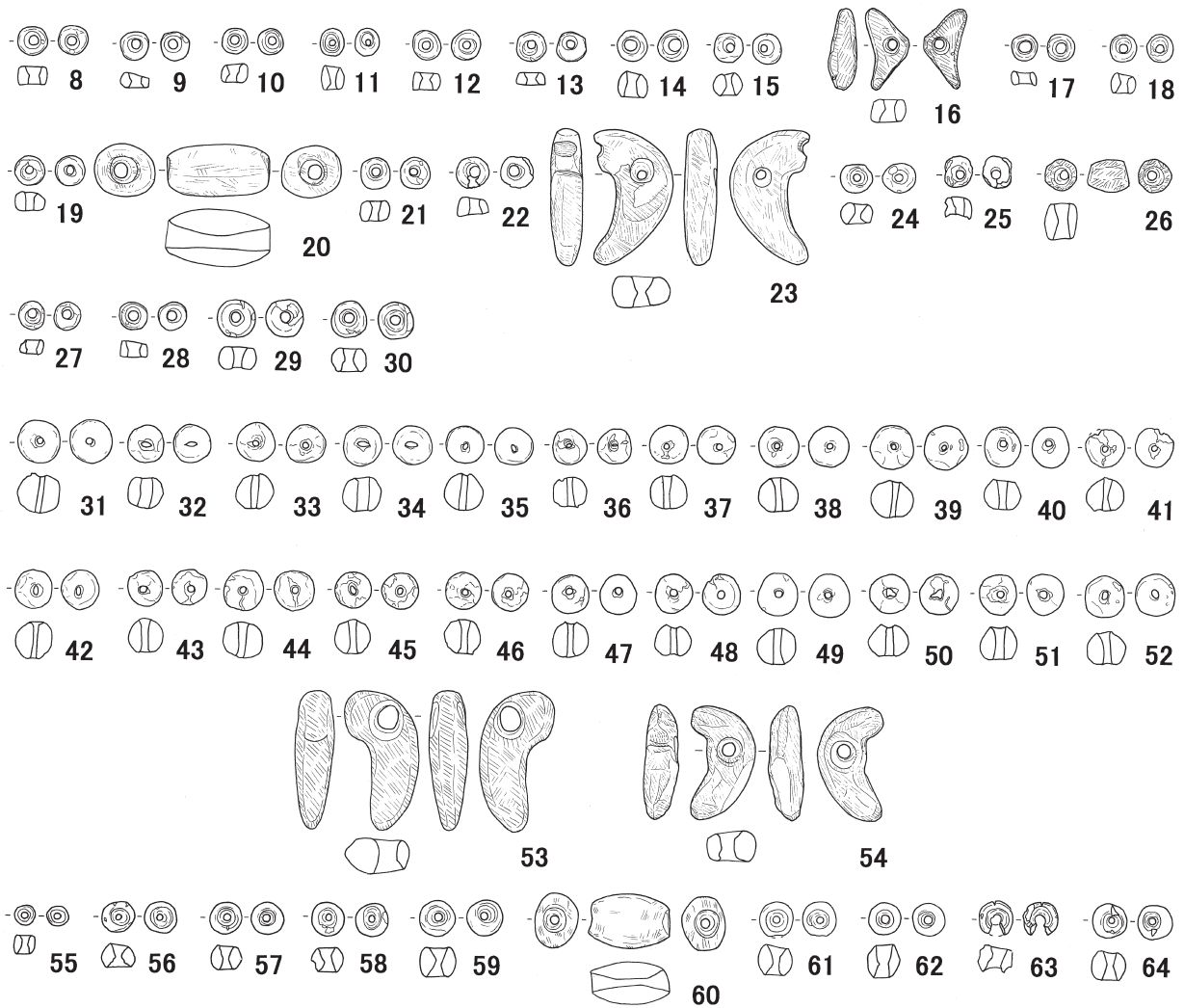


图 76 P439 出土遺物実測図



遺構名	位置		時期	規模			長軸の向き	頭位
	グリッド	全体図		長軸	短軸	深さ		
P440	N-31	I	後期後葉	124	69	62	N-41°-W	NW

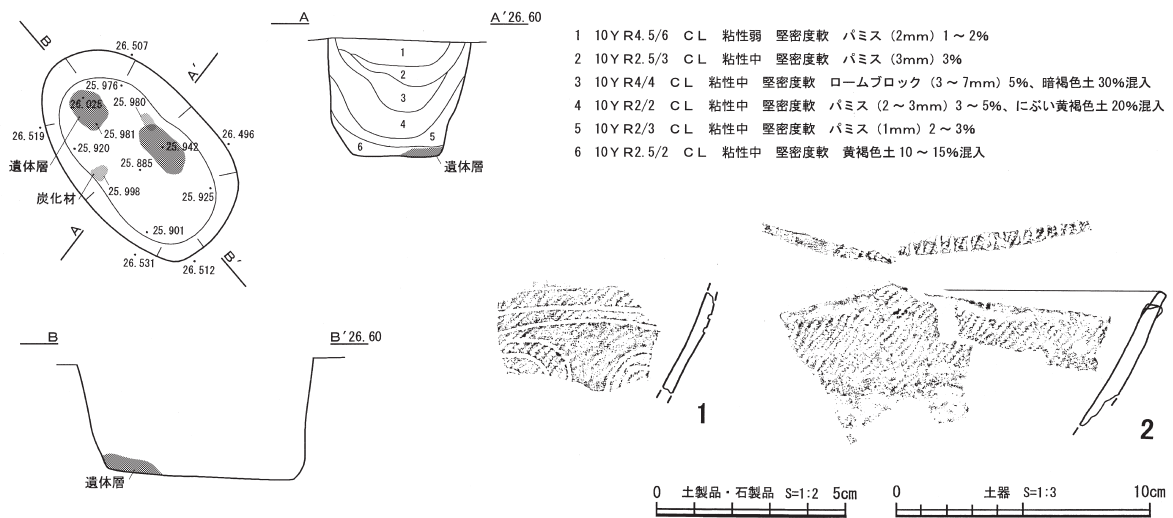


図 77 P439・P440 平面図・断面図・出土遺物実測図

遺構名	位置		時期	規模			長軸の向き	頭位
	グリッド	全体図		長軸	短軸	深さ		
P441	N-31	I	後期後葉	126	82	60	N-63°-W	NW

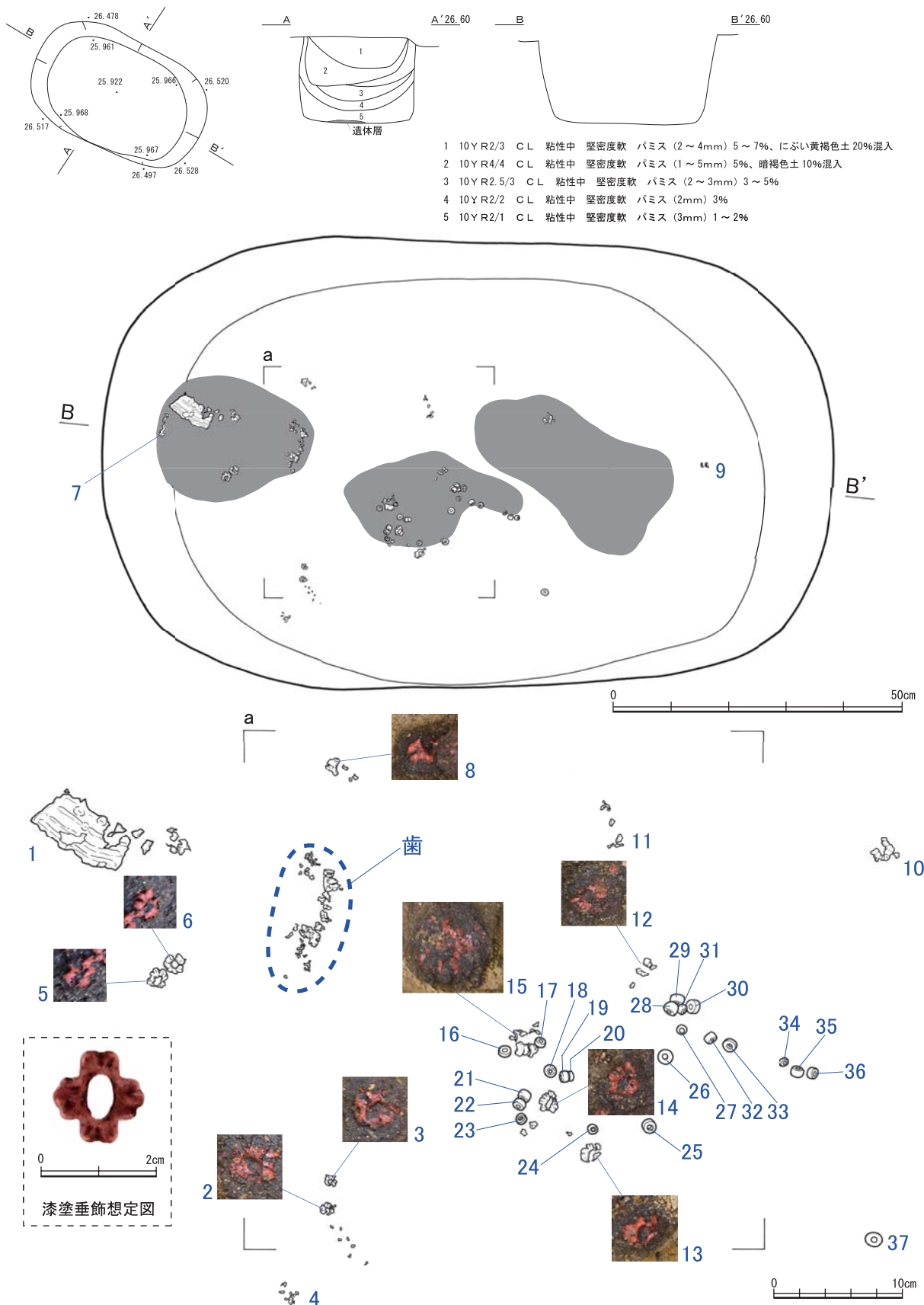


図 78 P441 平面図・断面図・遺物出土状況図


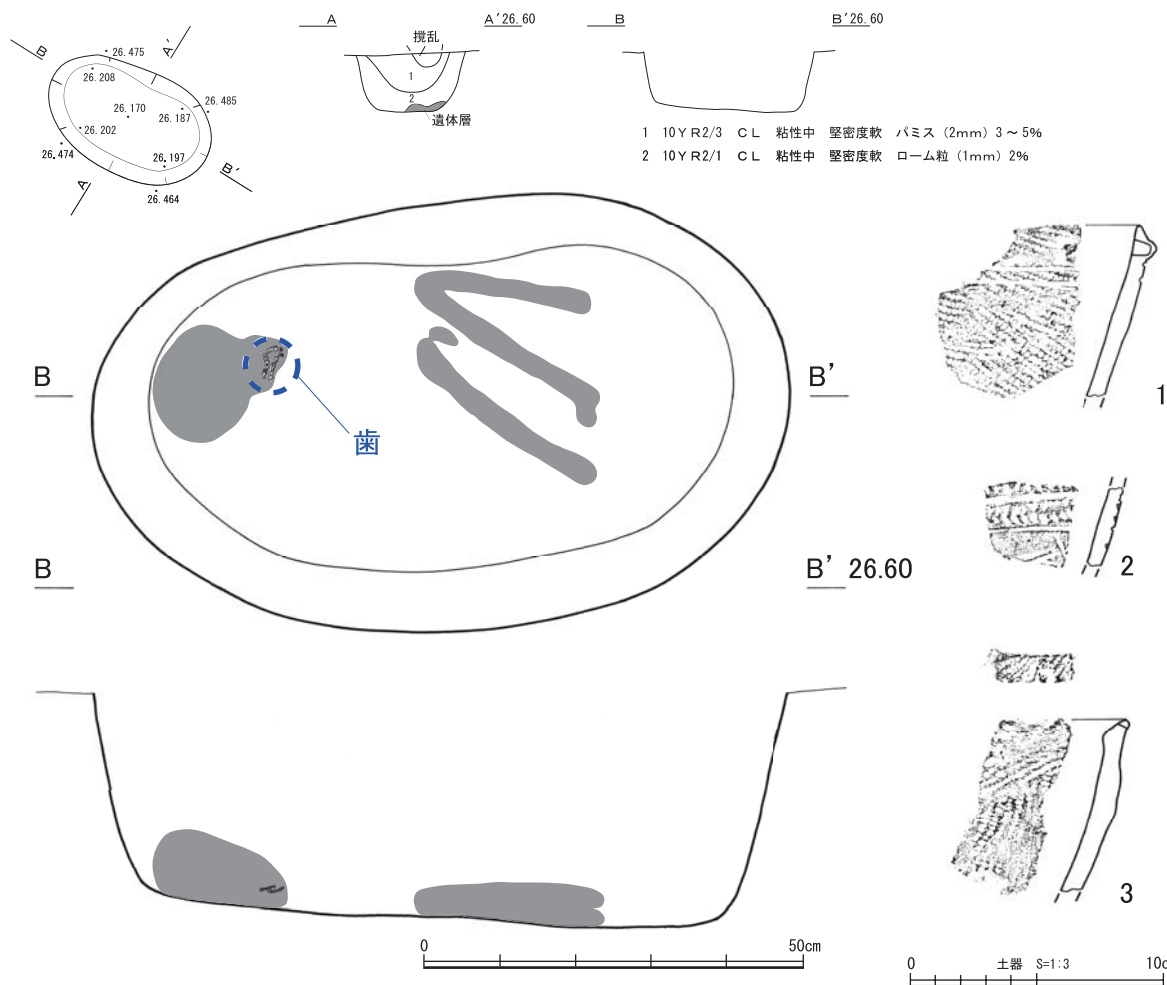


图 79 P441 出土遺物実測図

遺構名	位置		時期	規模			長軸の向き	頭位
	グリッド	全体図		長軸	短軸	深さ		
P442	N-31	I	後期後葉	90	58	30	N-65°-W	NW



遺構名	位置		時期	規模			長軸の向き	頭位
	グリッド	全体図		長軸	短軸	深さ		
P446	N-32	I	後期後葉	80	72	87	N-82°-E	W

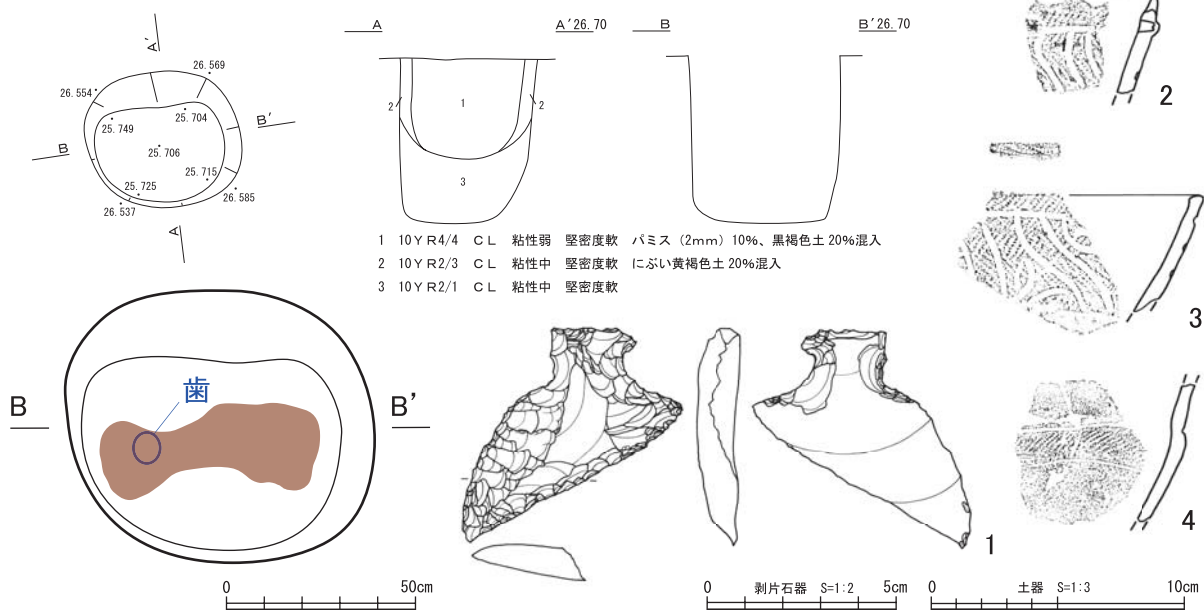
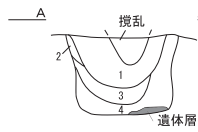
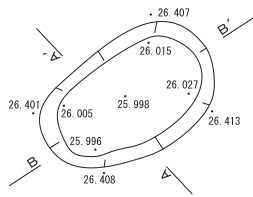
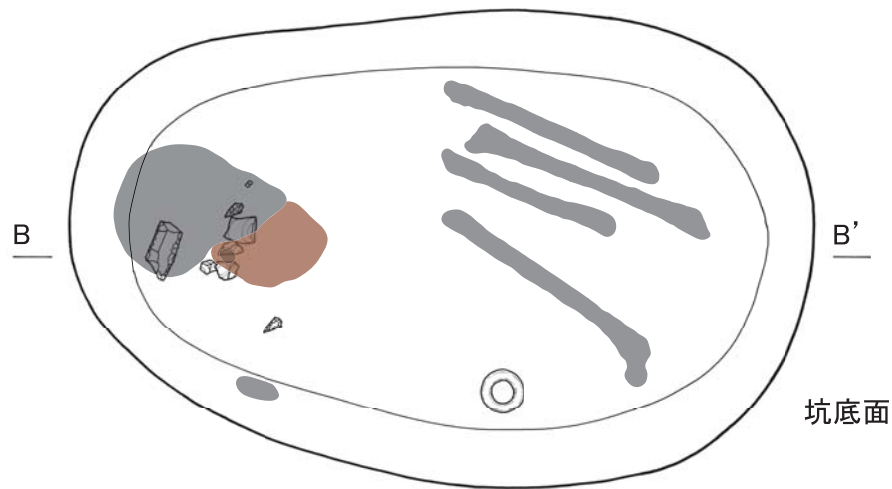
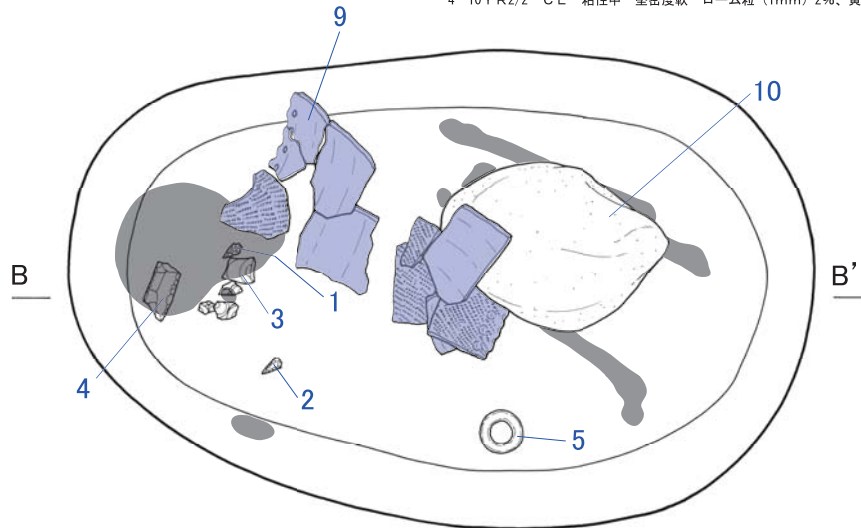


図 80 P442・P446 平面図・断面図・遺物出土状況図・出土遺物実測図

遺構名	位置		時期	規模			長軸の向き	頭位
	グリッド	全体図		長軸	短軸	深さ		
P443	N・O-31	I	後期後葉	98	62	41	N-57.5°-E	SW



- 1 10Y R4/4 C L 粘性中 堅密度軟 パミス (1mm) 3%、暗褐色土 30%混入
- 2 10Y R1.7/1 C L 粘性中 堅密度軟
- 3 10Y R2/1 C L 粘性中 堅密度軟
- 4 10Y R2/2 C L 粘性中 堅密度軟 ローム粒 (1mm) 2%、黄褐色土 20%混入



坑底面

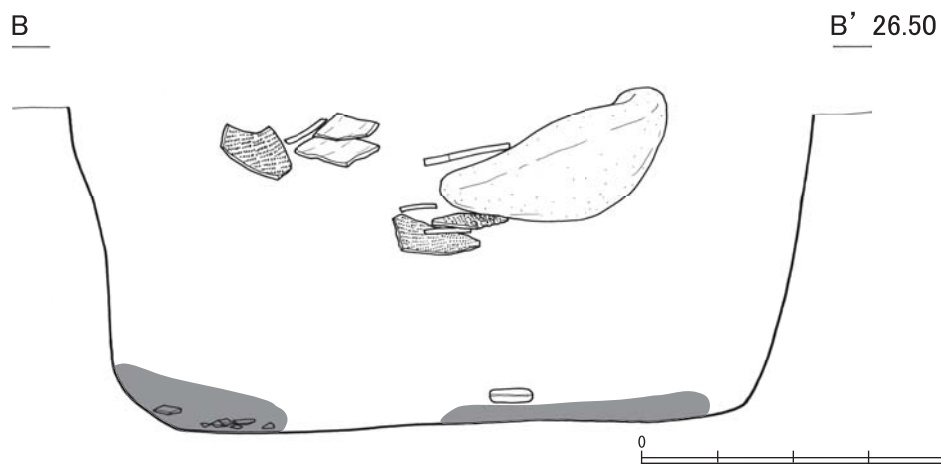


図 81 P443 平面図・断面図・遺物出土状況図

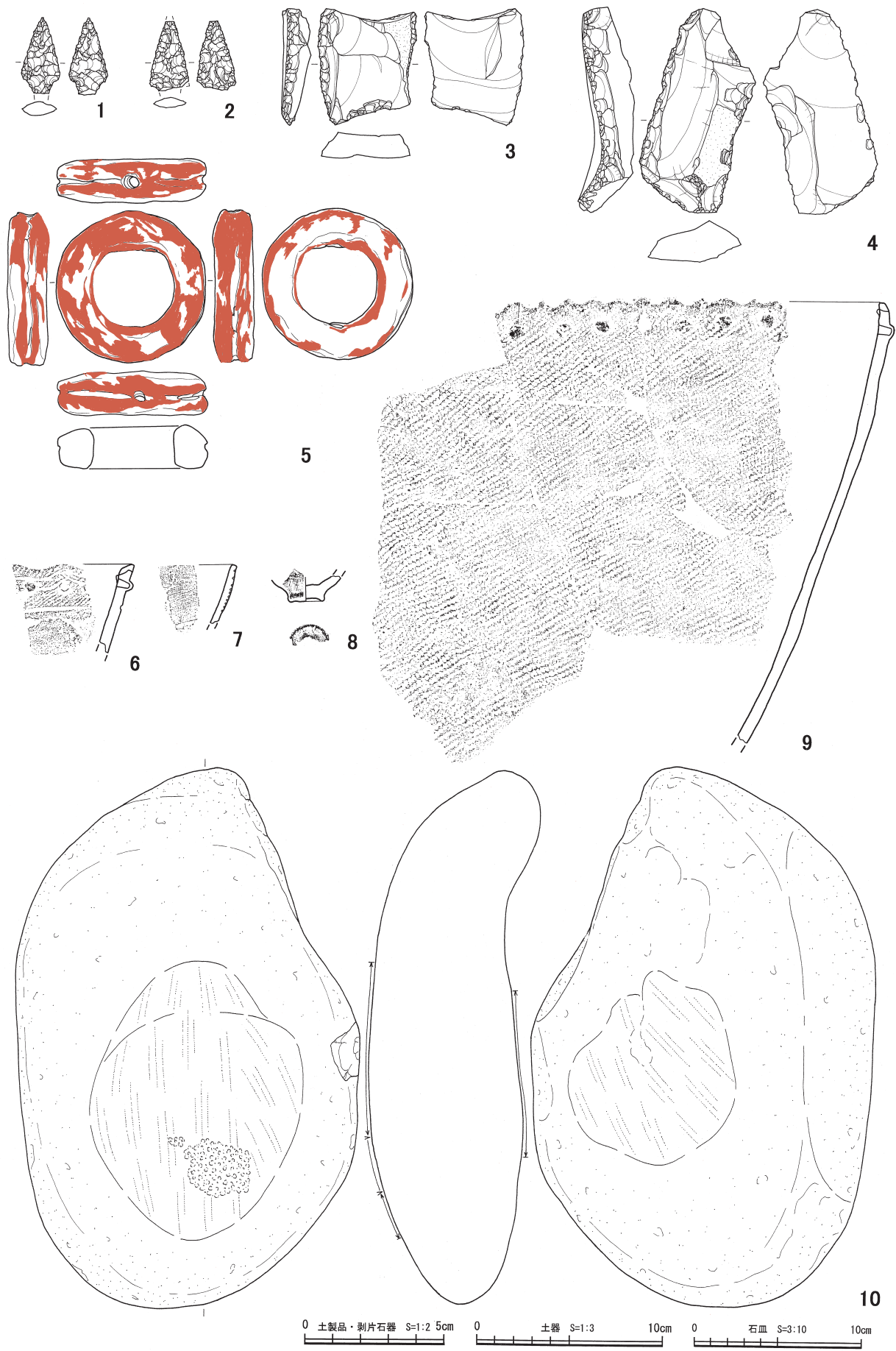


图 82 P443 出土遺物実測図

遺構名	位置		時期	規模			長軸の向き	頭位
	グリッド	全体図		長軸	短軸	深さ		
P444	N・O-31	I	後期後葉(104)	62	52		N-53°-W	NW

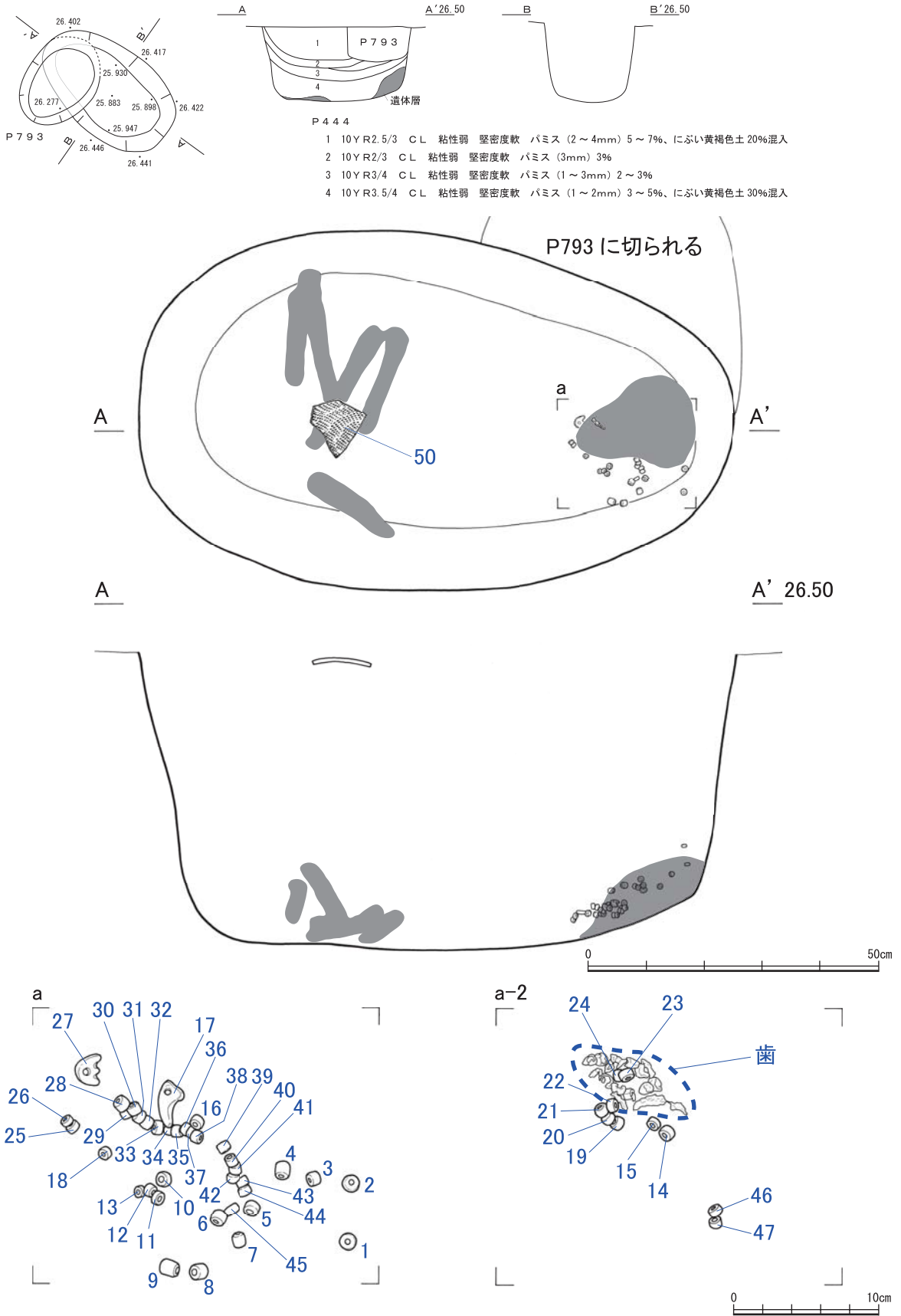
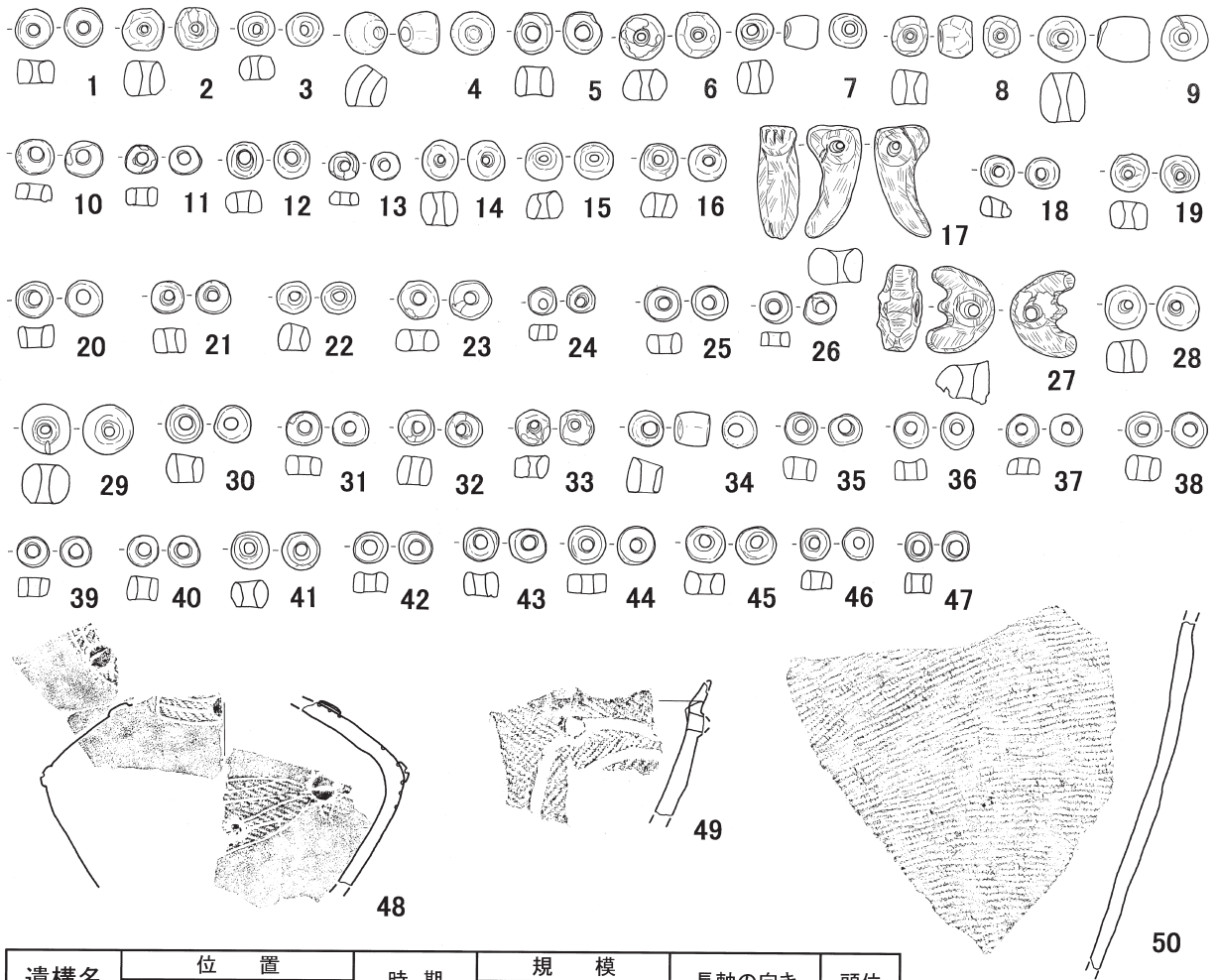
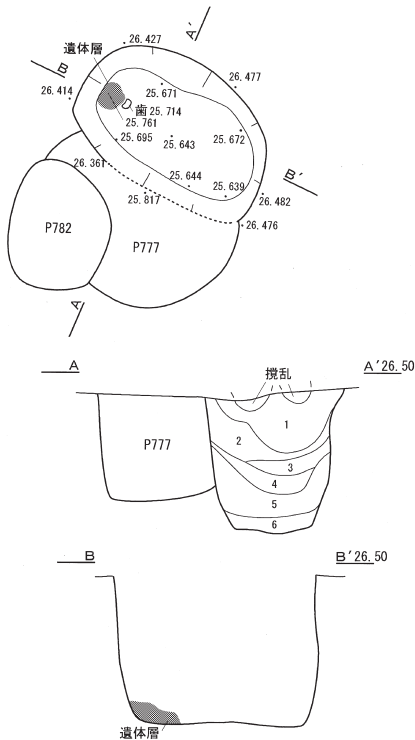


図 83 P444 平面図・断面図・遺物出土状況図



遺構名	位置		時期	規模			長軸の向き	頭位
	グリッド	全体図		長軸	短軸	深さ		
P449	O-32	I	後期後葉	109	71	74	N-56°-W	NW



- 1 10YR4/4 CL 粘性弱 堅密度堅 パミス (7~10mm) 7%、暗褐色土 30%混入
- 2 10YR2.5/2 CL 粘性中 堅密度堅 パミス (3~5mm) 10%
- 3 10YR3/3 CL 粘性中 堅密度軟 パミス (2~3mm) 5%
- 4 10YR2/3 CL 粘性中 堅密度軟 ロームブロック (3mm) 3~5%、明黄褐色土 30~35%混入
- 5 10YR2/2 CL 粘性中 堅密度軟 パミス (2mm) 7%
- 6 10YR2/1 CL 粘性中 堅密度軟

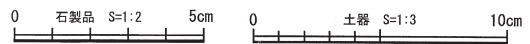
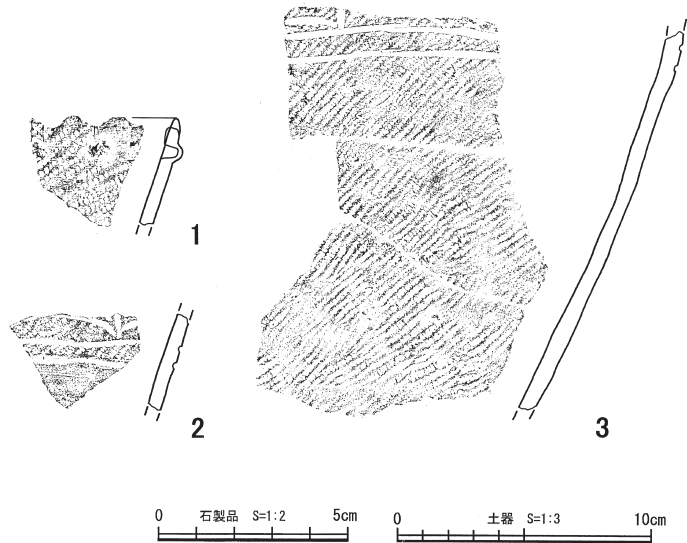


図 84 P444・P449 平面図・断面図・出土遺物実測図

遺構名	位置		時期	規模			長軸の向き	頭位
	グリッド	全体図		長軸	短軸	深さ		
P445	N-31	I	後期後葉	94	70	30	N-68°-W	NW

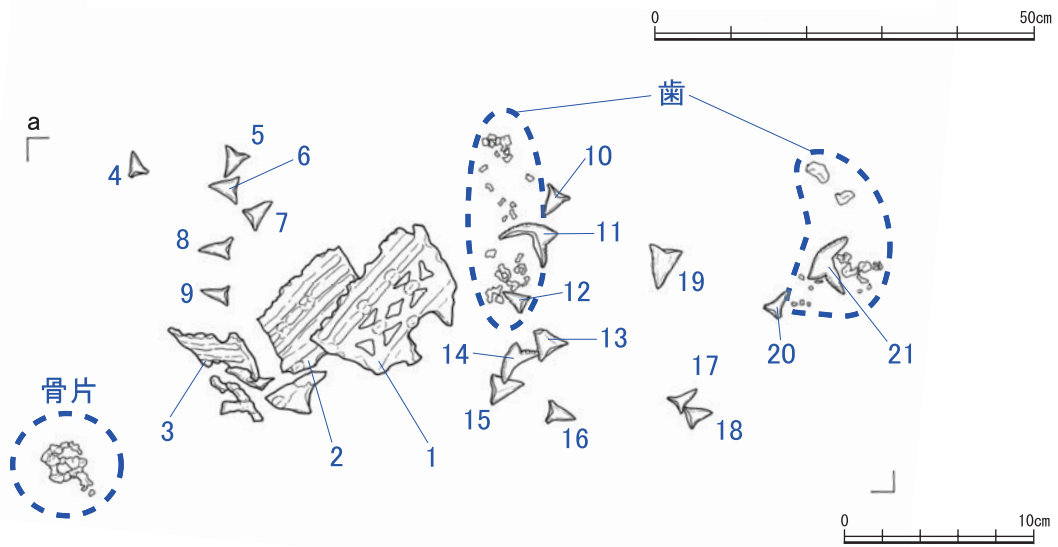
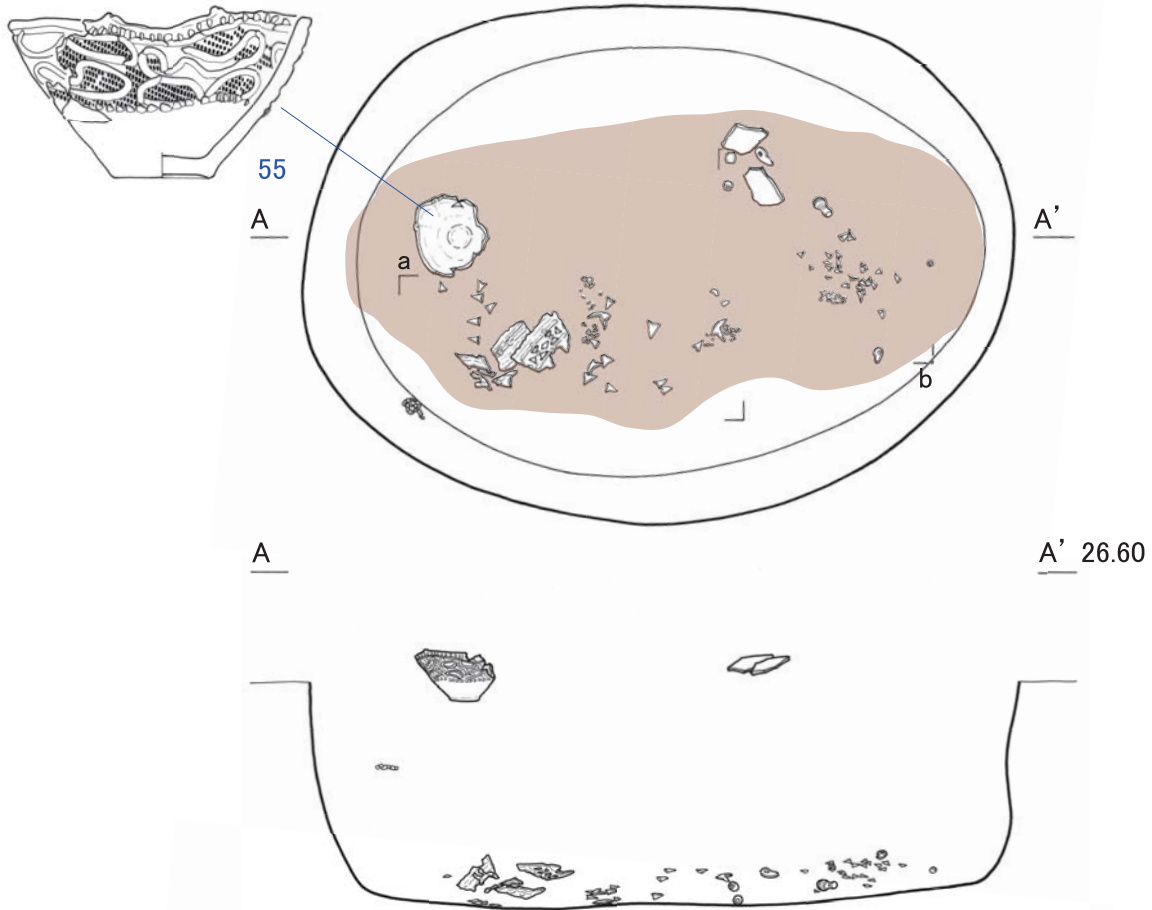
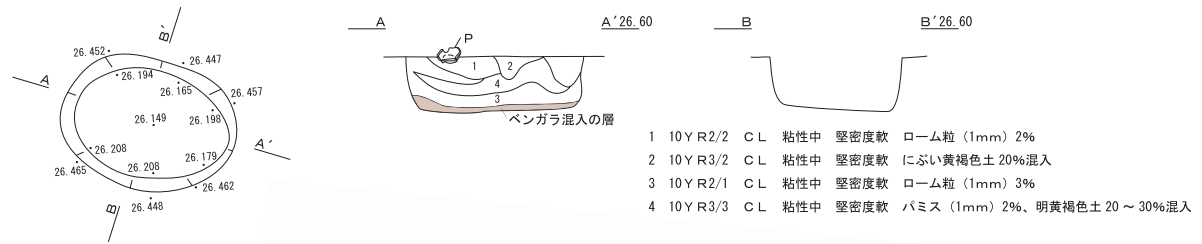


図 85 P445 平面図・断面図・遺物出土状況図 (1)

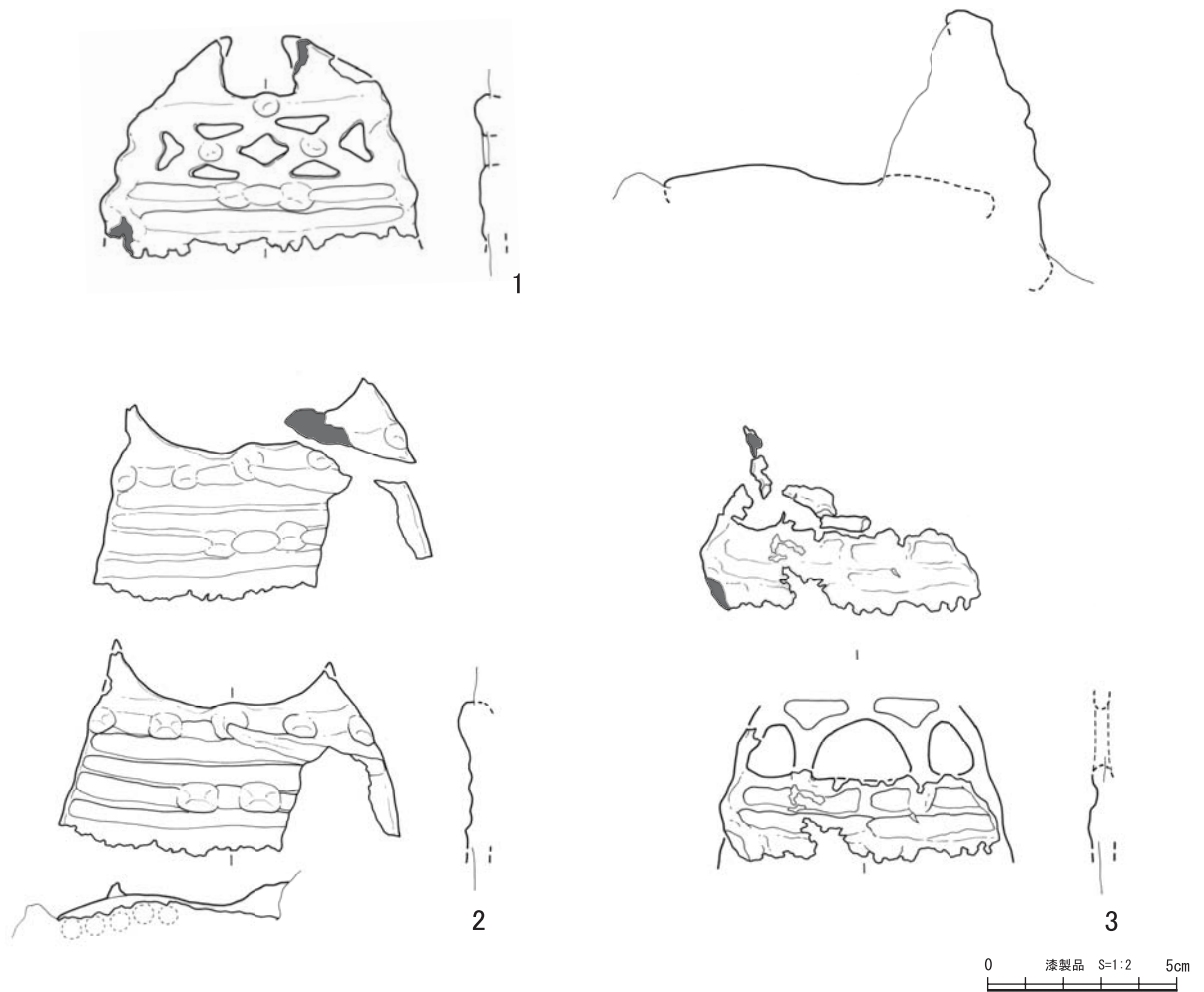
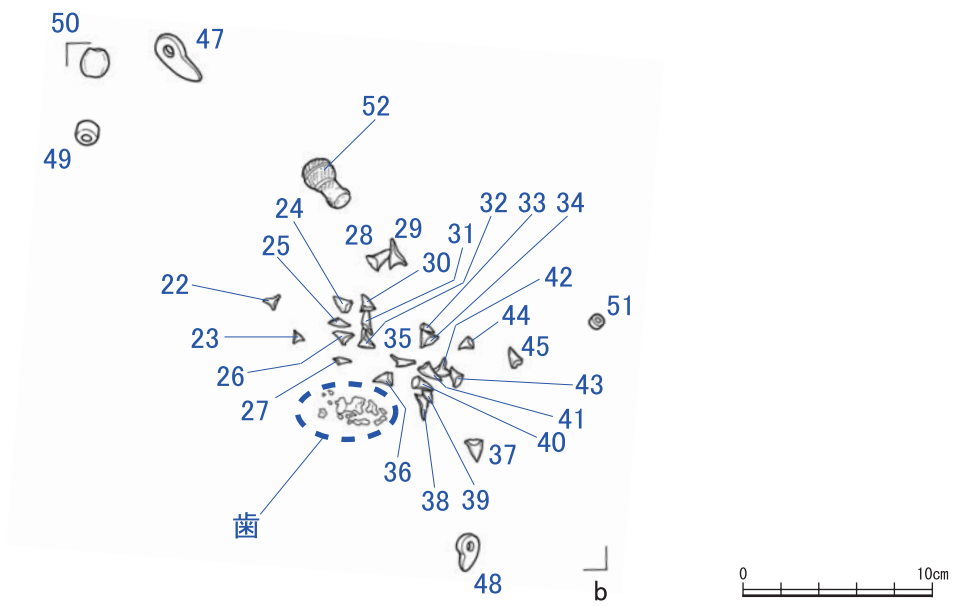
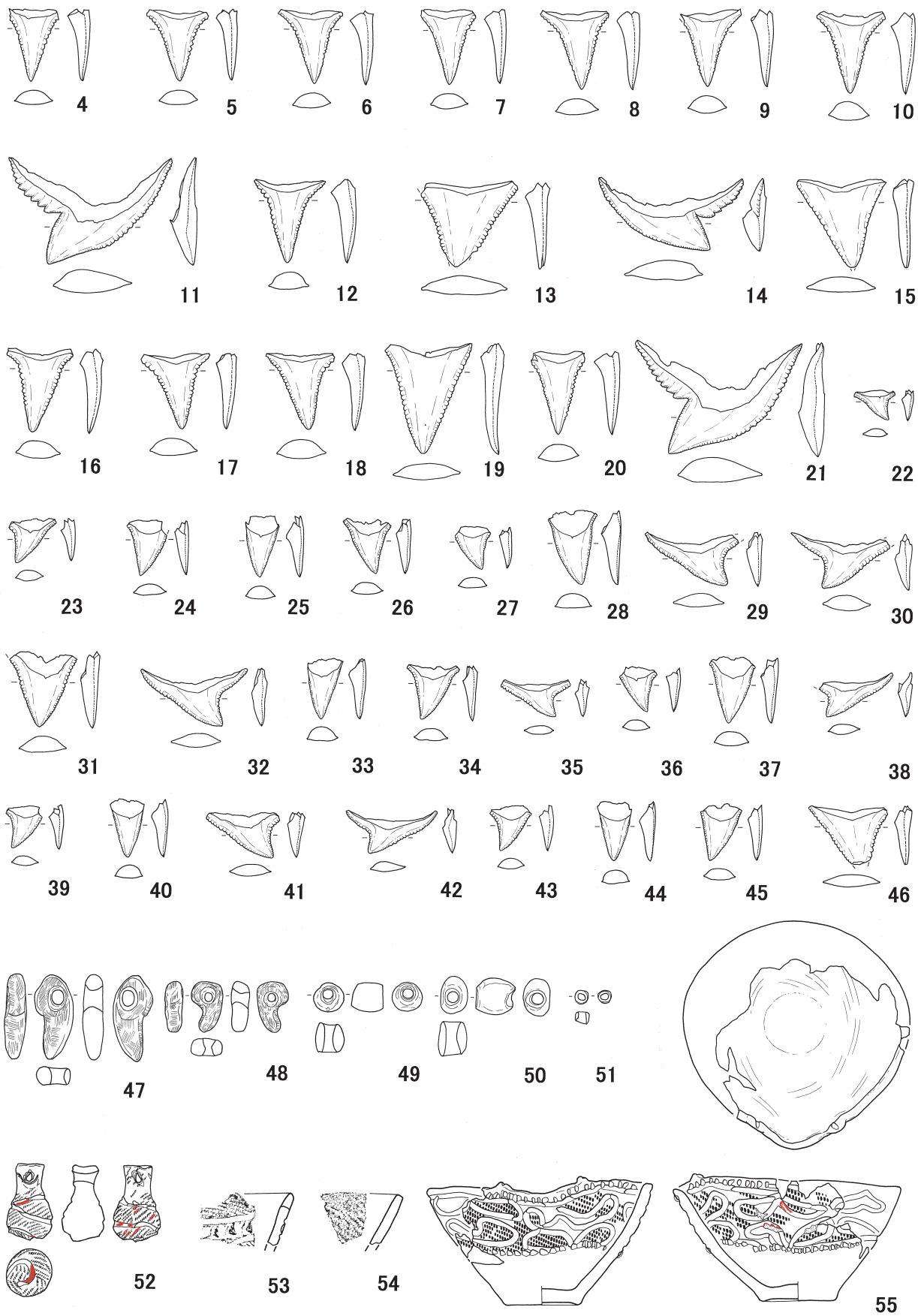


图 86 P445 遺物出土狀況图 (2) · 出土遺物実測图 (1)



0 サメの歯 S=1:1 2cm 0 土製品・石製品 S=1:2 5cm 0 土器 S=1:3 10cm

図 87 P445 出土遺物実測図 (2)

遺構名	位置		時期	規模			長軸の向き	頭位
	グリッド	全体図		長軸	短軸	深さ		
P447	O-32	I	後期後葉	108	88	47	N-86°-E	W

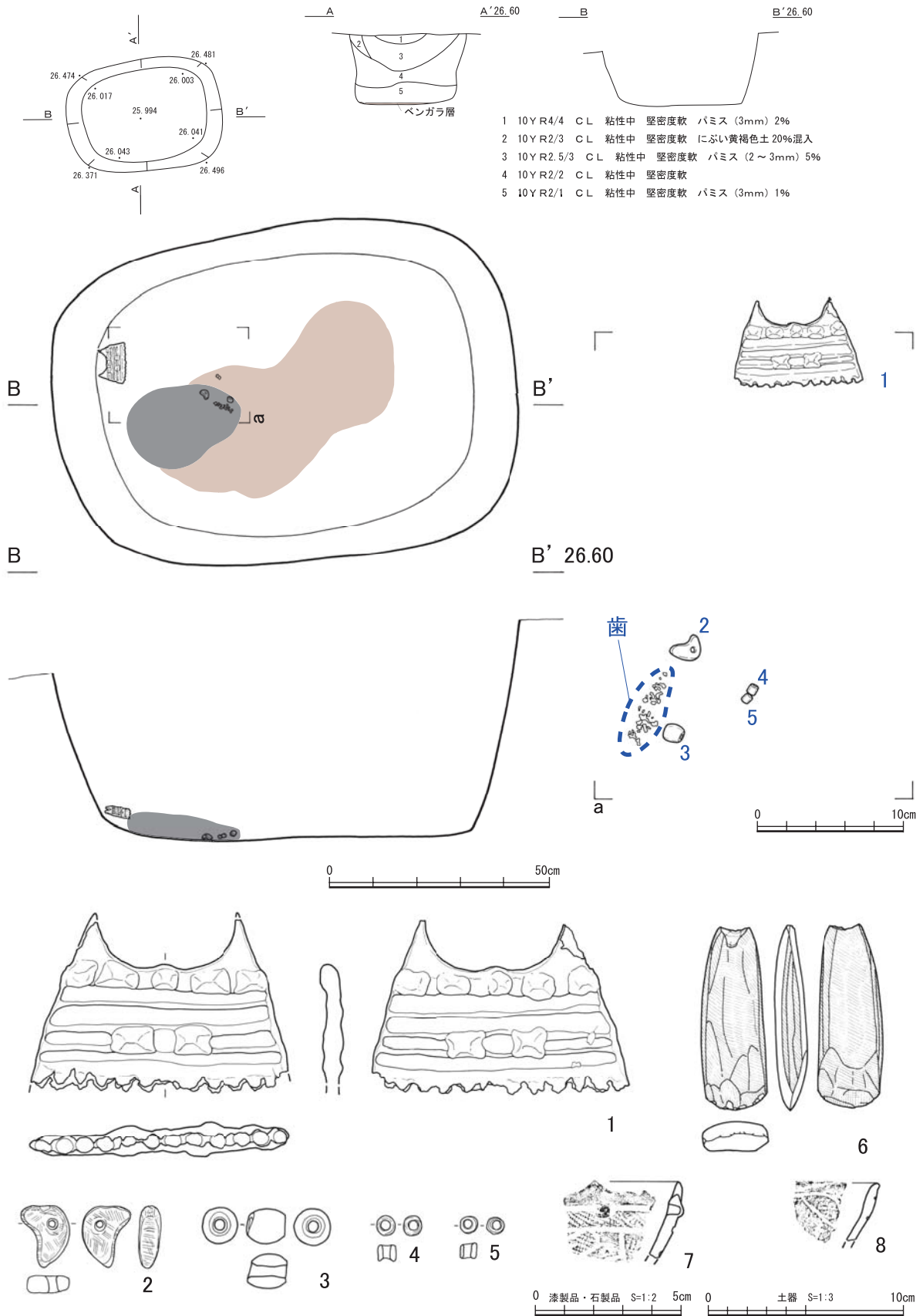


図 88 P447 平面図・断面図・遺物出土状況図・出土遺物実測図

遺構名	位置		時期	規模			長軸の向き	頭位
	グリッド	全体図		長軸	短軸	深さ		
P448	O-32	I	後期後葉	80	70	41	N-25°-W	SE

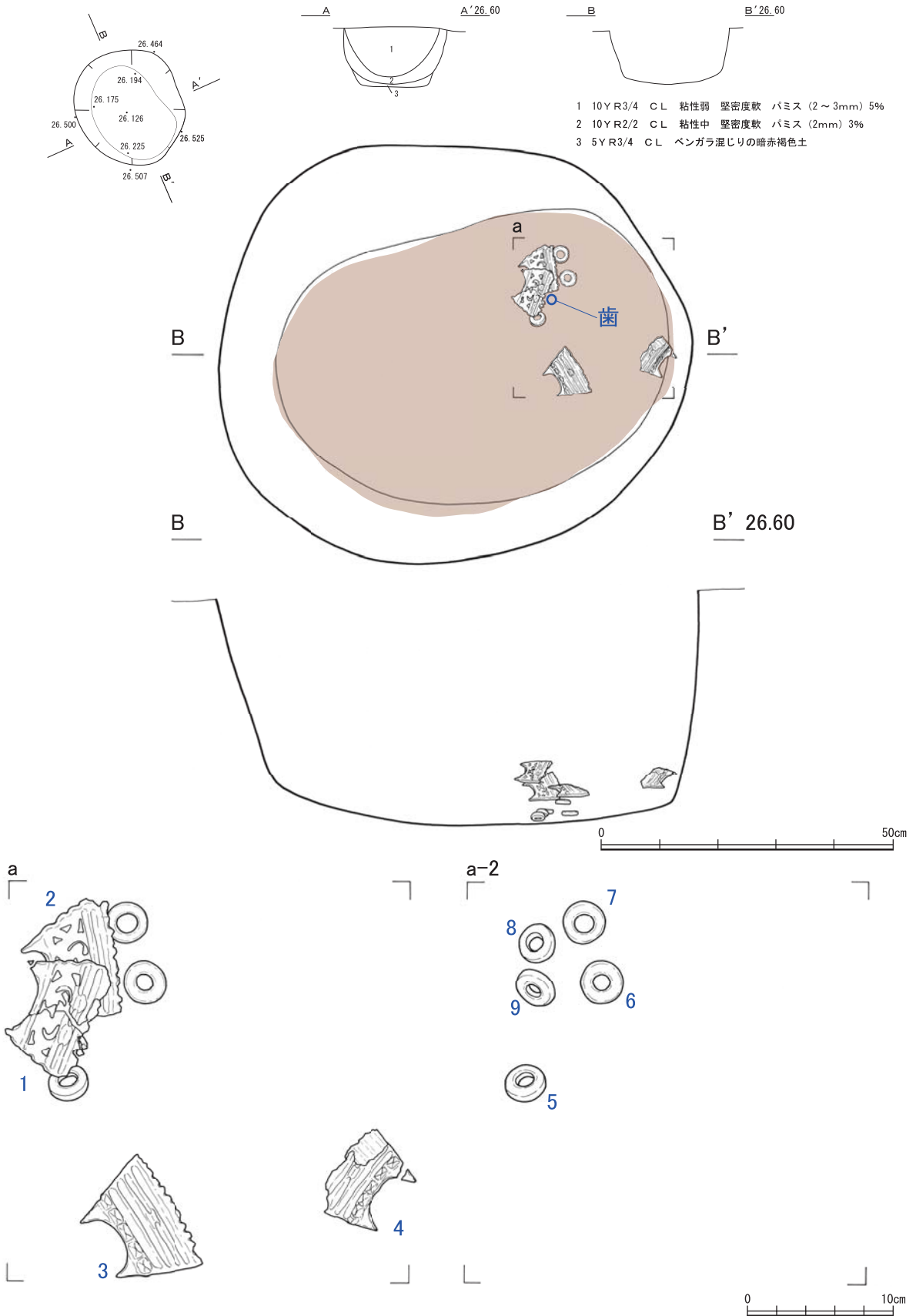


図 89 P448 平面図・断面図・遺物出土状況図

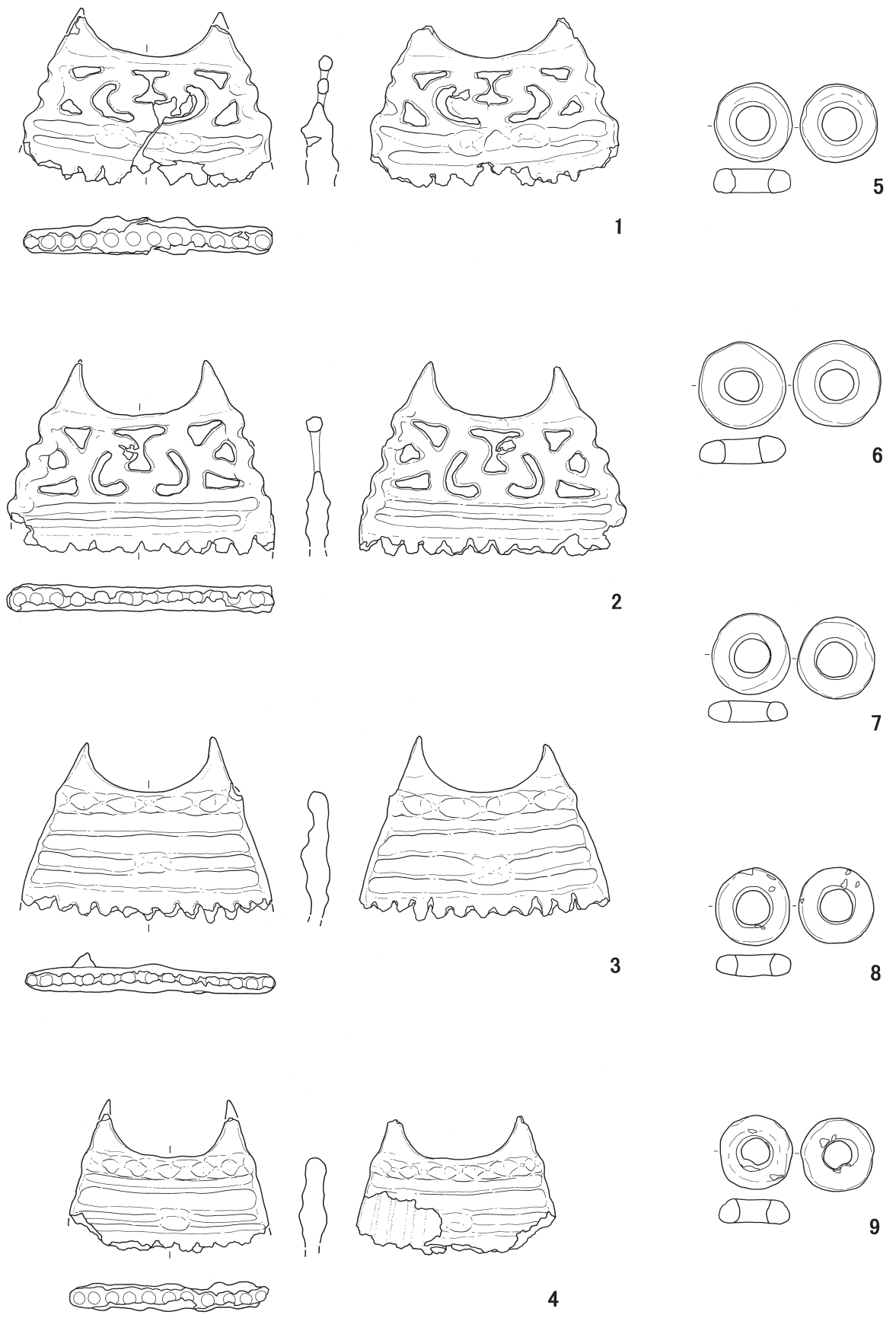
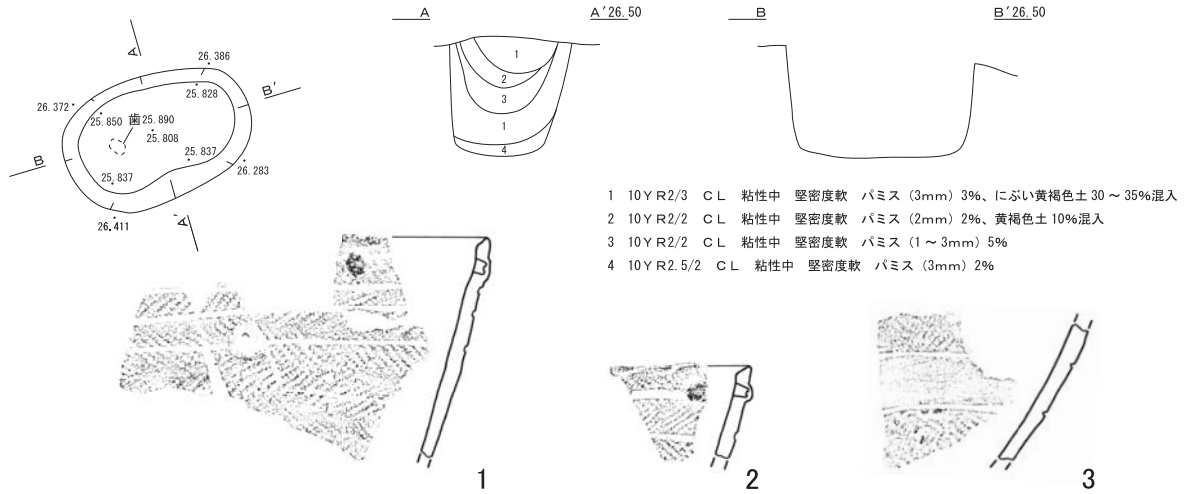
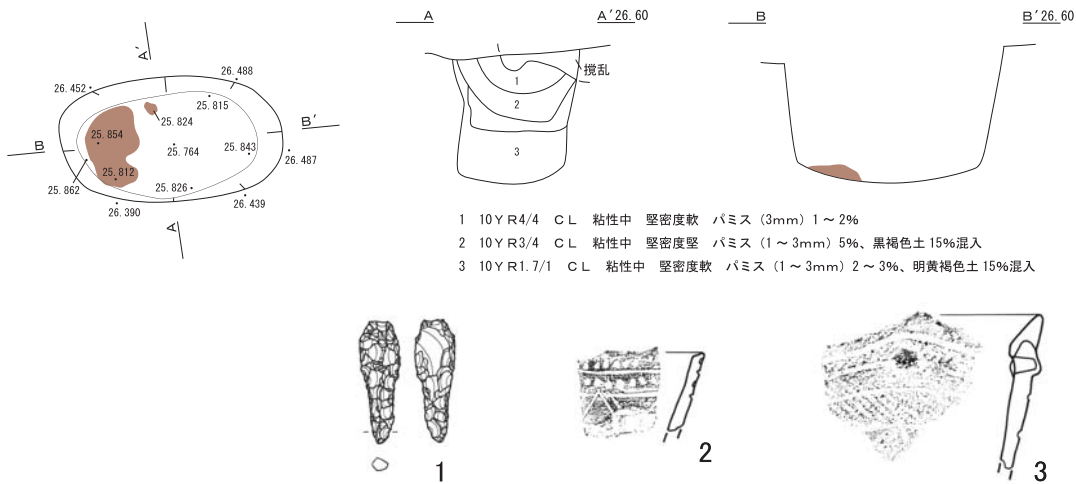


图 90 P448 出土遺物実測図

遺構名	位置		時期	規模			長軸の向き	頭位
	グリッド	全体図		長軸	短軸	深さ		
P450	O・P-32・33	I	後期後葉	102	74	65	N-72.5°-E	WSW



遺構名	位置		時期	規模			長軸の向き	頭位
	グリッド	全体図		長軸	短軸	深さ		
P451	O-32・33	I	後期後葉	119	67	60	N-85°-E	W



遺構名	位置		時期	規模			長軸の向き	頭位
	グリッド	全体図		長軸	短軸	深さ		
P452	N・O-33	I	後期後葉	94	70	78	N-87.5°-E	W

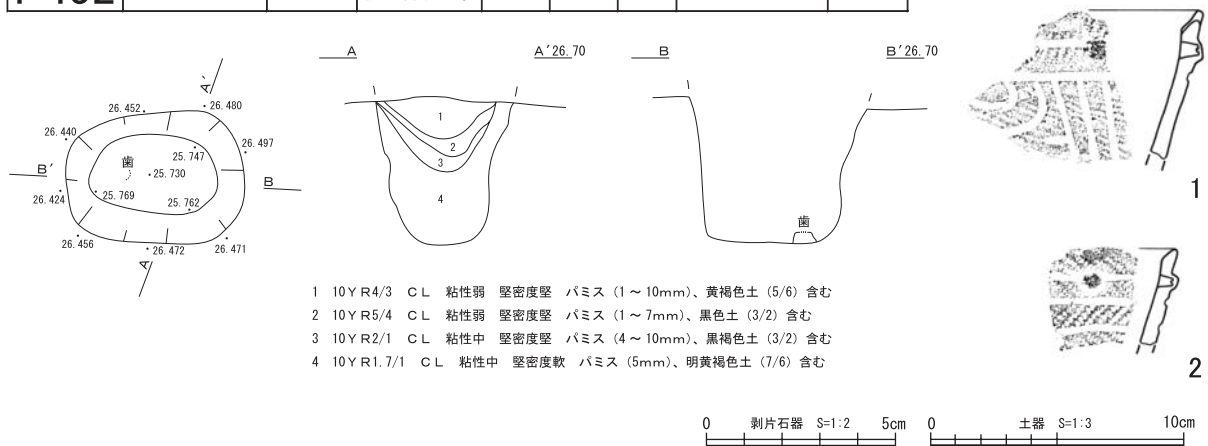
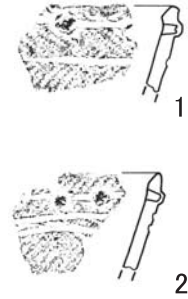
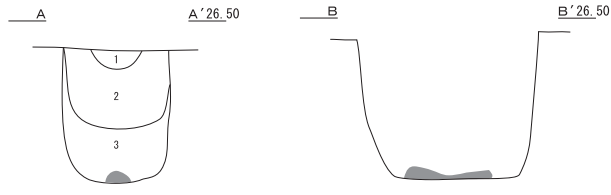
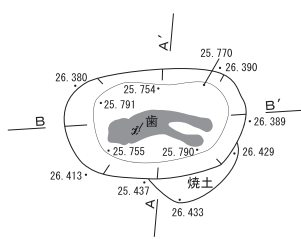


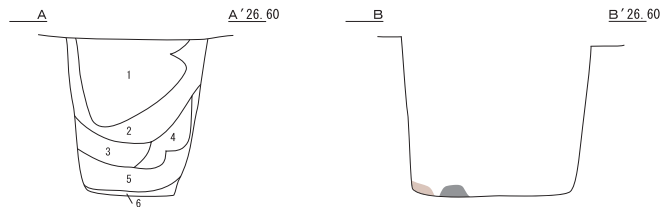
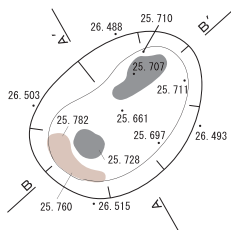
図 91 P450 ~ P452 平面図・断面図・出土遺物実測図

遺構名	位置		時期	規模			長軸の向き	頭位
	グリッド	全体図		長軸	短軸	深さ		
P453	N-33	K	後期後葉	96	56	78	N-87°-E	W


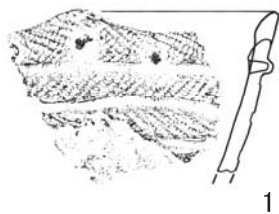


- 10YR4.5/6 S i l 粘性弱 堅密度堅 バミス (2~3mm) 3%、灰黄褐色土 30%含む
- 10YR5/6 S i l 粘性弱 堅密度軟 バミス (3~5mm) 7~10%
- 10YR2.5/3 C L 粘性中 堅密度軟 にぶい黄褐色土 10%褐色 7.5YR (4/6) のロームブロック (3~5mm) 5%含む (上面の焼土の土と思われる)

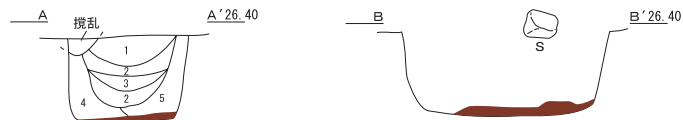
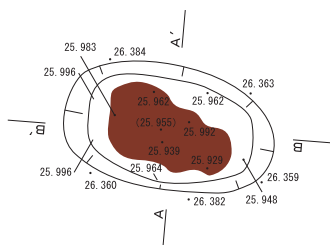
遺構名	位置		時期	規模			長軸の向き	頭位
	グリッド	全体図		長軸	短軸	深さ		
P454	N-33-34	K	後期後葉	101	72	83	N-48.5°-E	SW



- 10YR4/4 C L 粘性中 堅密度軟 バミス (2~3mm) 5%
- 10YR2/2 C L 粘性中 堅密度軟 バミス (2mm) 1~3%
- 10YR2.5/1 C L 粘性中 堅密度軟 バミス (1~3mm) 3%、明黄褐色土 10~15%混入
- 10YR4/6 C L 粘性中 堅密度堅 黒褐色土 20%混入
- 10YR2/3 C L 粘性中 堅密度軟 バミス (1~2mm) 5~7%、黄褐色土 5~10%混入
- 10YR1.7/1 C L 粘性中 堅密度軟



遺構名	位置		時期	規模			長軸の向き	頭位
	グリッド	全体図		長軸	短軸	深さ		
P456	O-34	K	後期後葉	112	69	43	N-79°-W	WNW



- 10YR 2/1 C L 粘性中 堅密度軟 バミス (3mm) 3%
- 10YR2.5/3 C L 粘性中 堅密度堅 バミス (4mm) 3%
- 10YR 2/1 C L 粘性中 堅密度軟 ローム粒 (1mm) 1%
- 10YR 4/4 C L 粘性中 堅密度軟 バミス (1mm) 2%
- 10YR 3/3 C L 粘性中 堅密度軟 バミス (3mm) 5~7%、明黄褐色土 15%混入


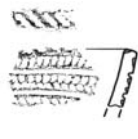
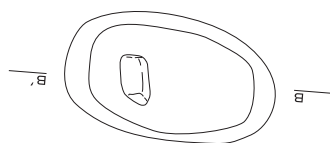


図 92 P453・P454・P456 平面図・断面図・遺物出土状況図・出土遺物実測図

遺構名	位置		時期	規模			長軸の向き	頭位
	グリッド	全体図		長軸	短軸	深さ		
P455	N・O-33	K	後期後葉	128	104	86	N-85°-E	N

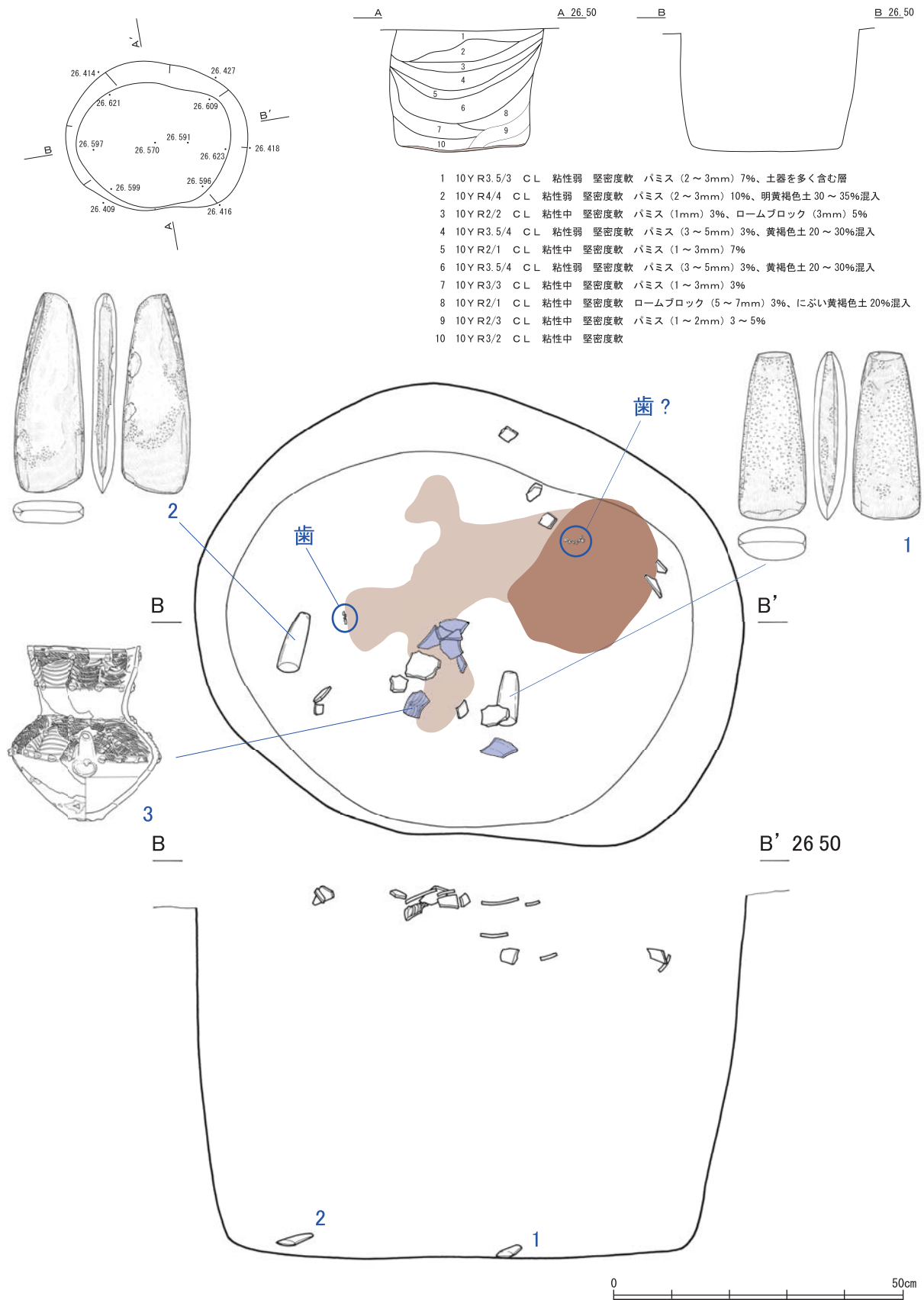


図 93 P455 平面図・断面図・遺物出土状況図

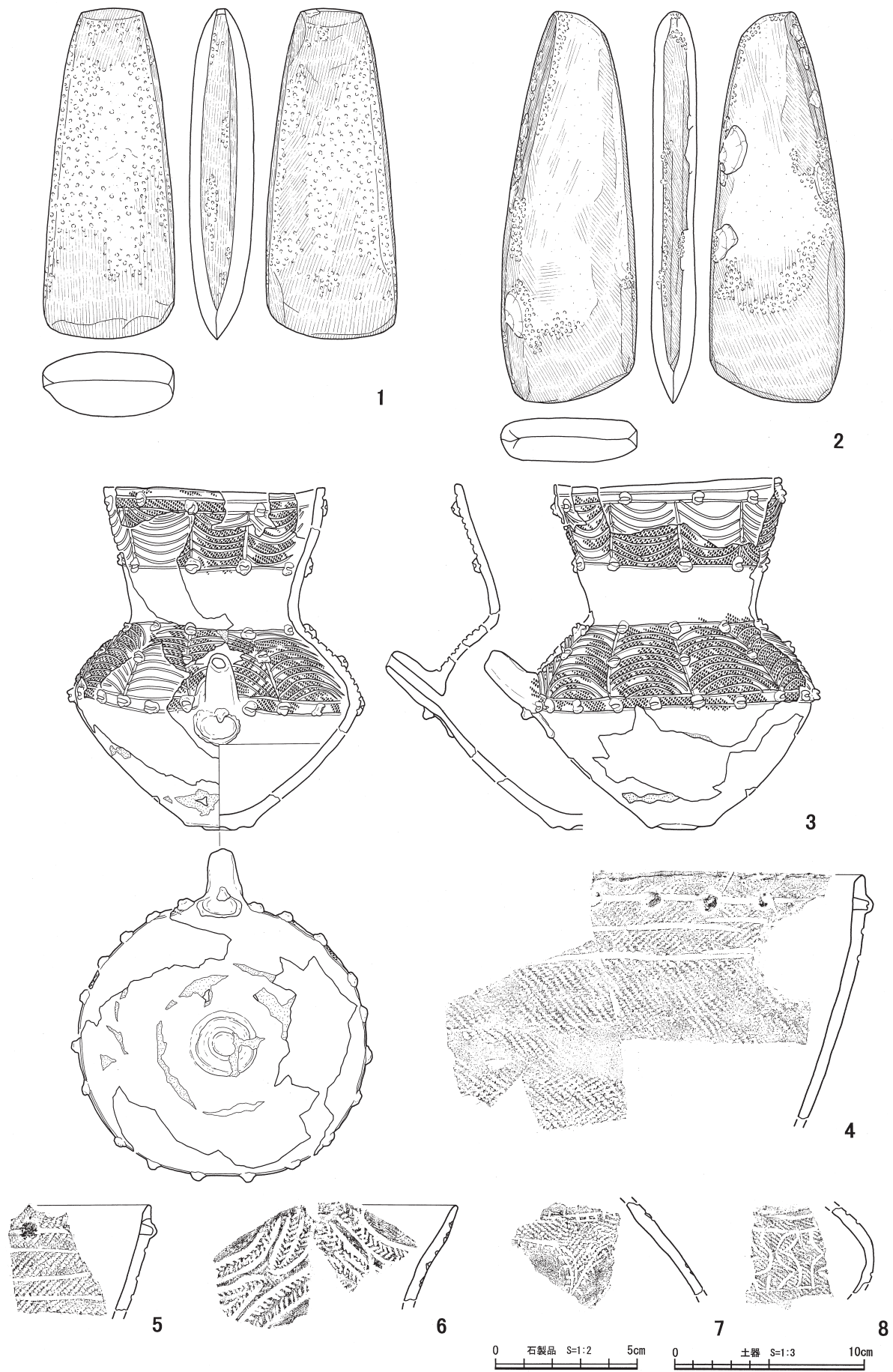
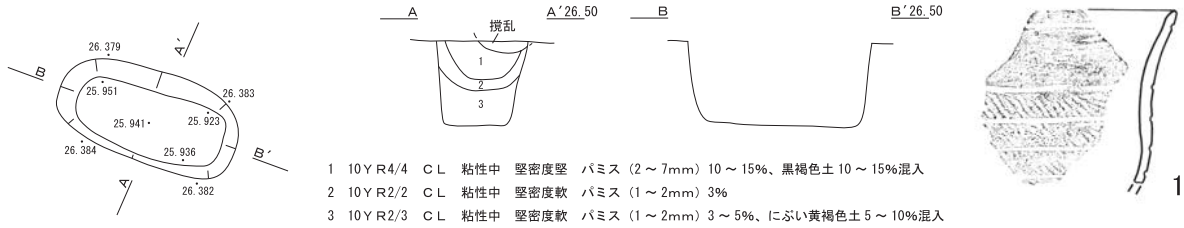


图 94 P455 出土遺物実測図

遺構名	位置		時期	規模			長軸の向き	頭位
	グリッド	全体図		長軸	短軸	深さ		
P457	O-33	K	後期後葉	98	46	46	N-70°-W	(NW)



遺構名	位置		時期	規模			長軸の向き	頭位
	グリッド	全体図		長軸	短軸	深さ		
P458	O-33	K	後期後葉	118	80	76	N-86.5°-E	W

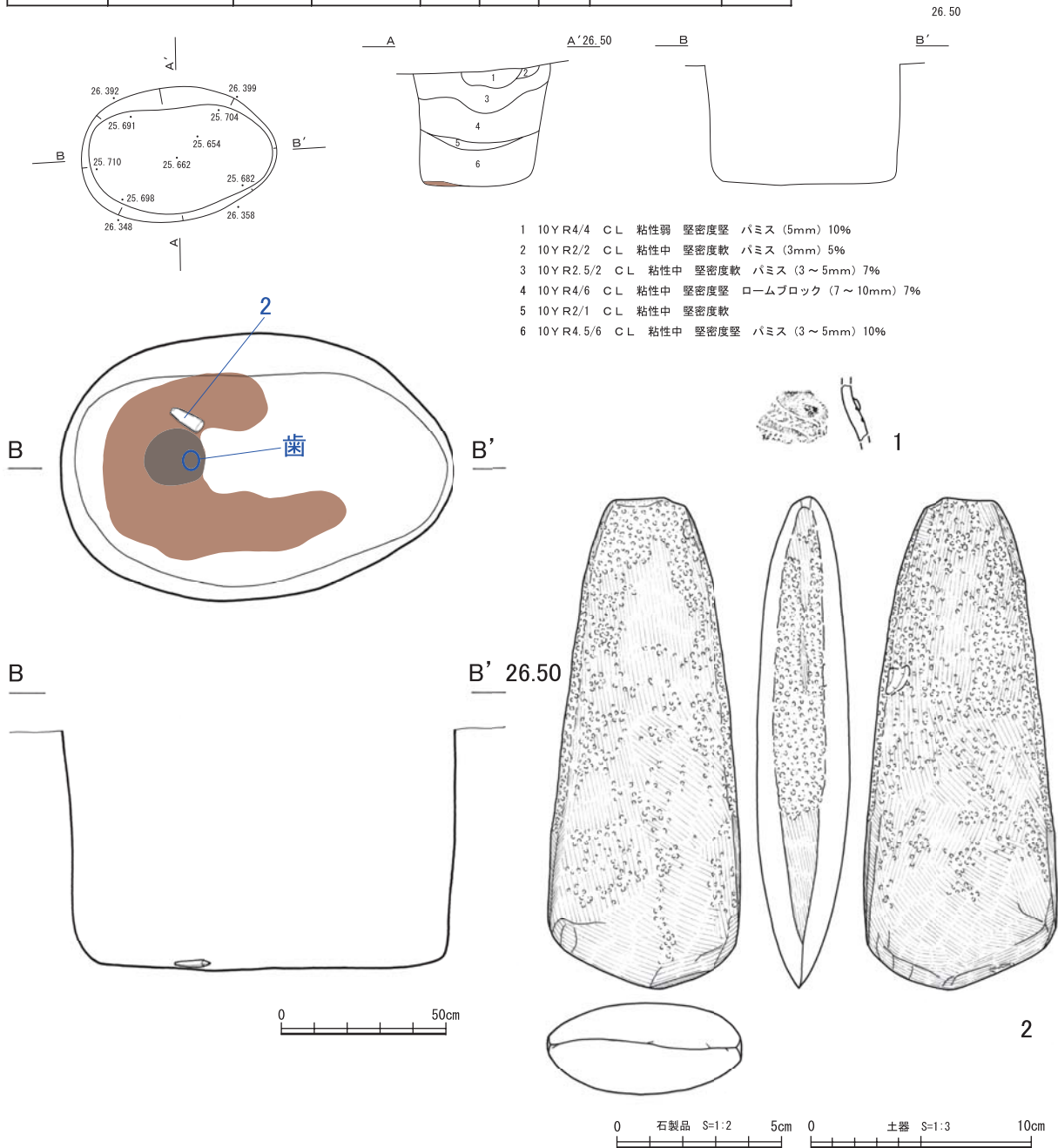


図 95 P457・P458 平面図・断面図・遺物出土状況図・出土遺物実測図

遺構名	位置		時期	規模			長軸の向き	頭位
	グリッド	全体図		長軸	短軸	深さ		
P459	O・P-33	K	後期後葉	114	85	90	N-84°-E	W

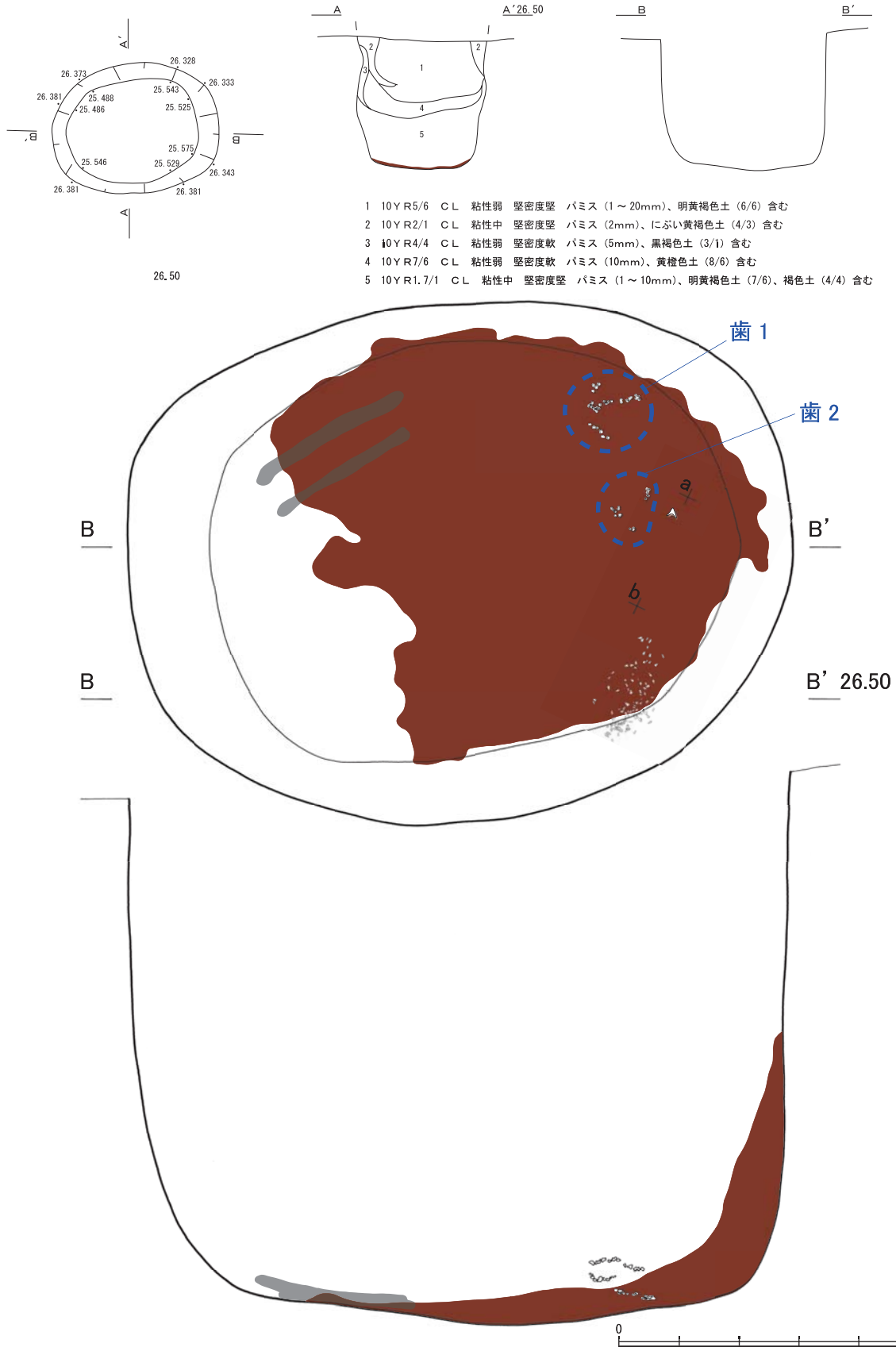


図 96 P459 平面図・断面図・遺物出土状況図 (1)

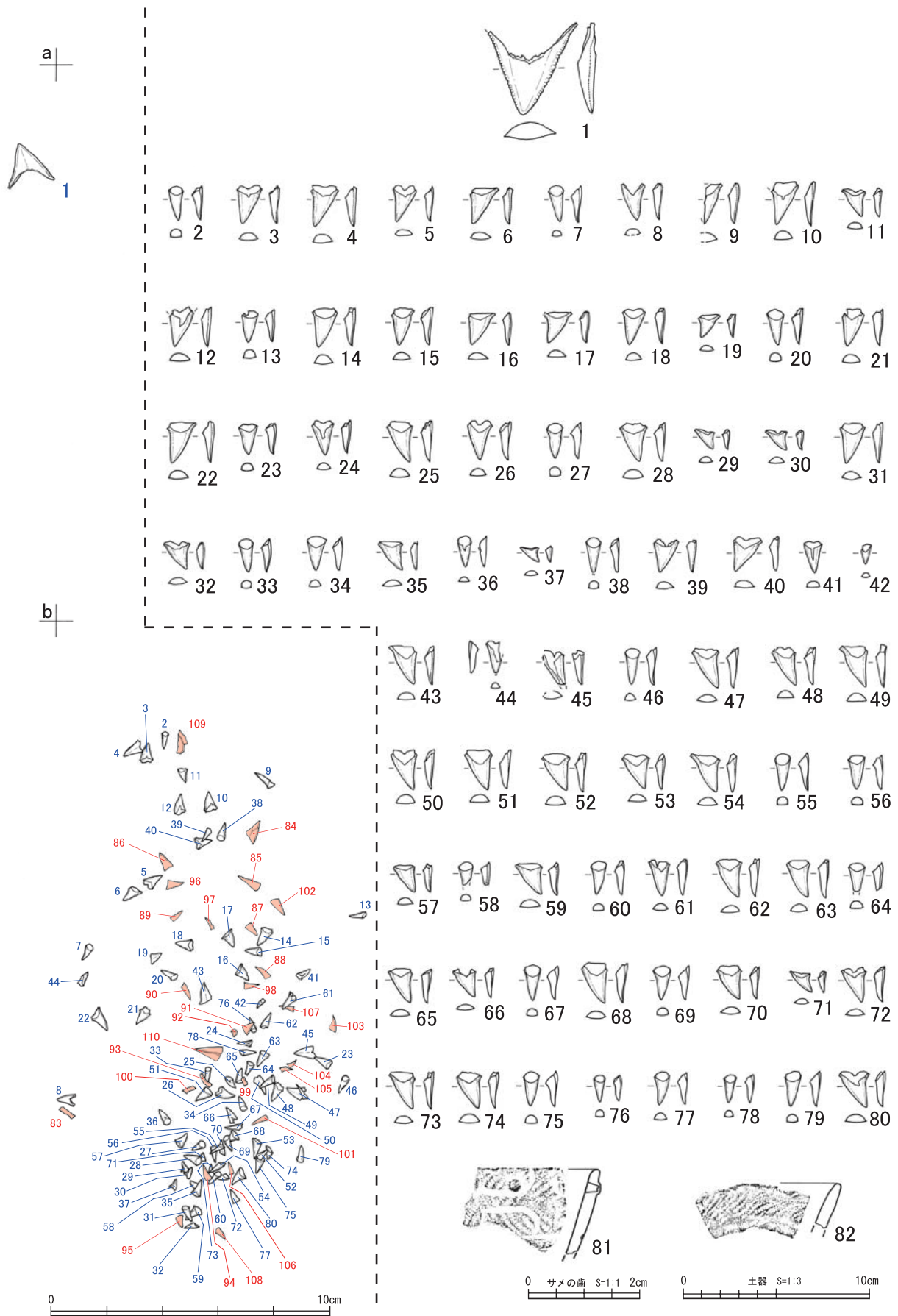
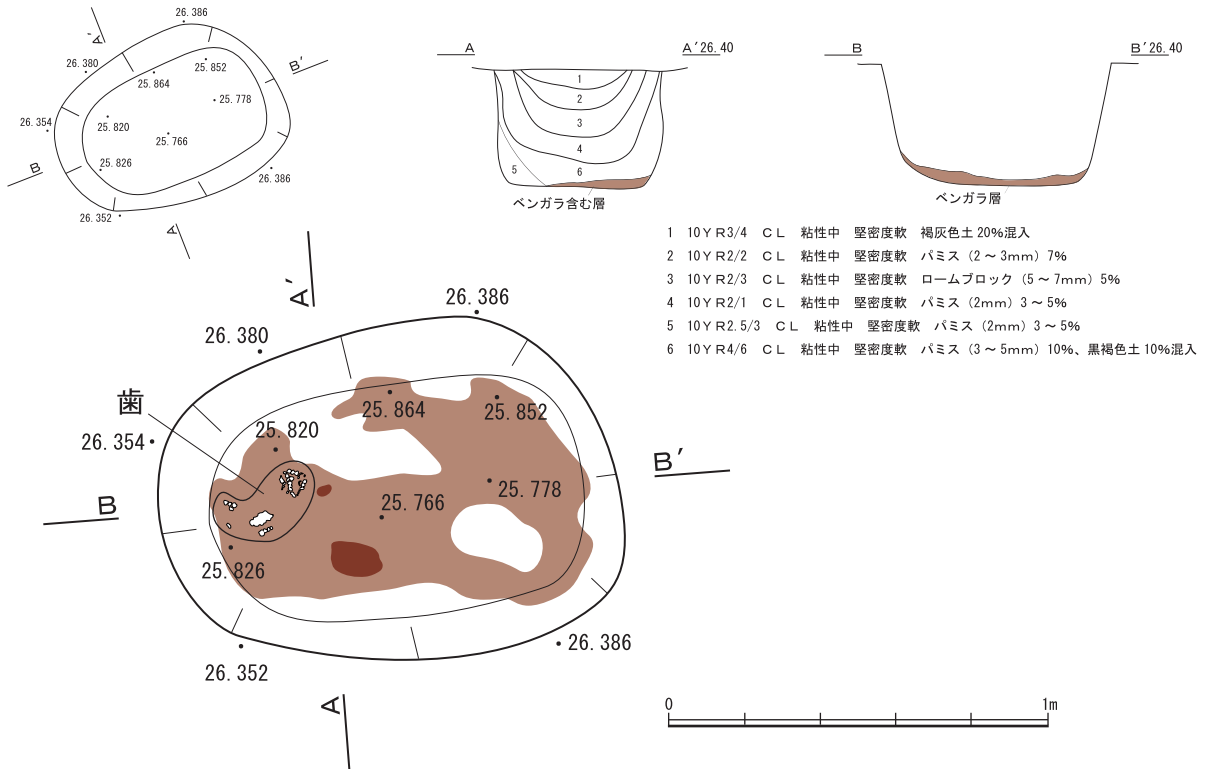


図 97 P459 遺物出土状況図 (2)・出土遺物実測図

遺構名	位置		時期	規模			長軸の向き	頭位
	グリッド	全体図		長軸	短軸	深さ		
P460	O-33-34	K	後期後葉	121	99	63	N-63.5°-E	SW



遺構名	位置		時期	規模			長軸の向き	頭位
	グリッド	全体図		長軸	短軸	深さ		
P461	L-31	I	後期末葉	110	70	51	N-61°-E	SW

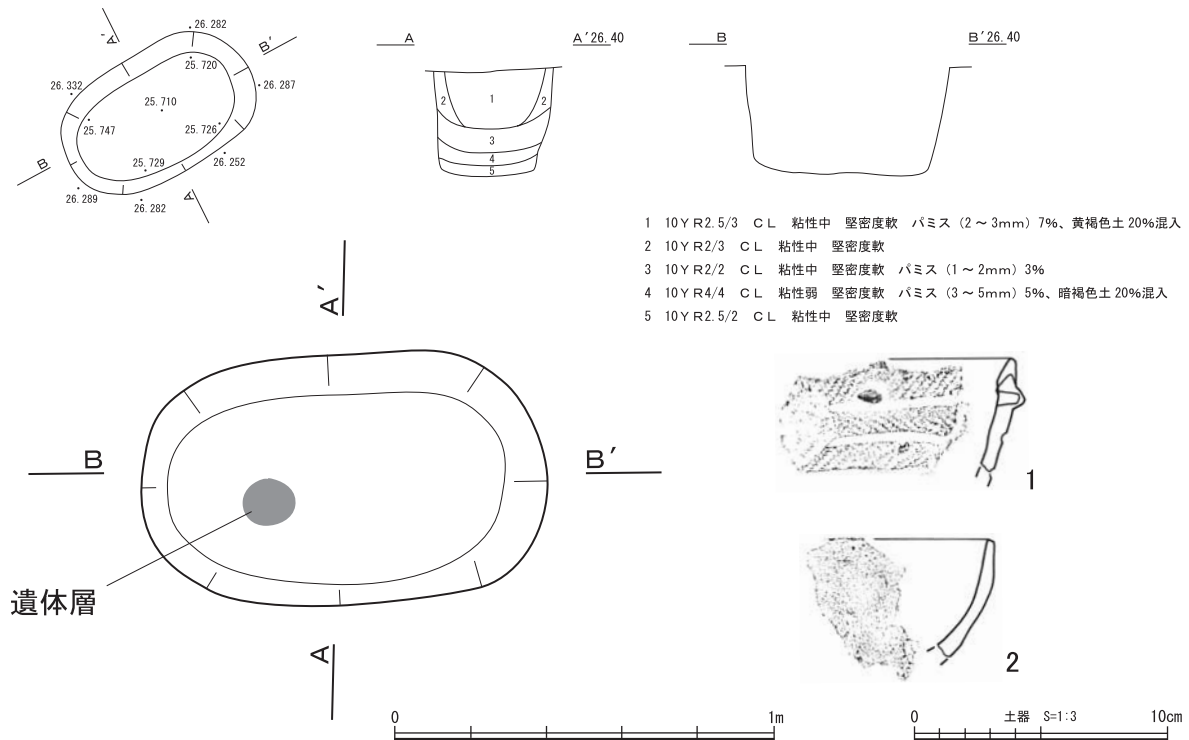


図 98 P460・P461 平面図・断面図・遺物出土状況図・出土遺物実測図

遺構名	位置		時期	規模			長軸の向き	頭位
	グリッド	全体図		長軸	短軸	深さ		
P462	P・Q-31	I	晩期前葉	153	128	66	N-73°-E	NW

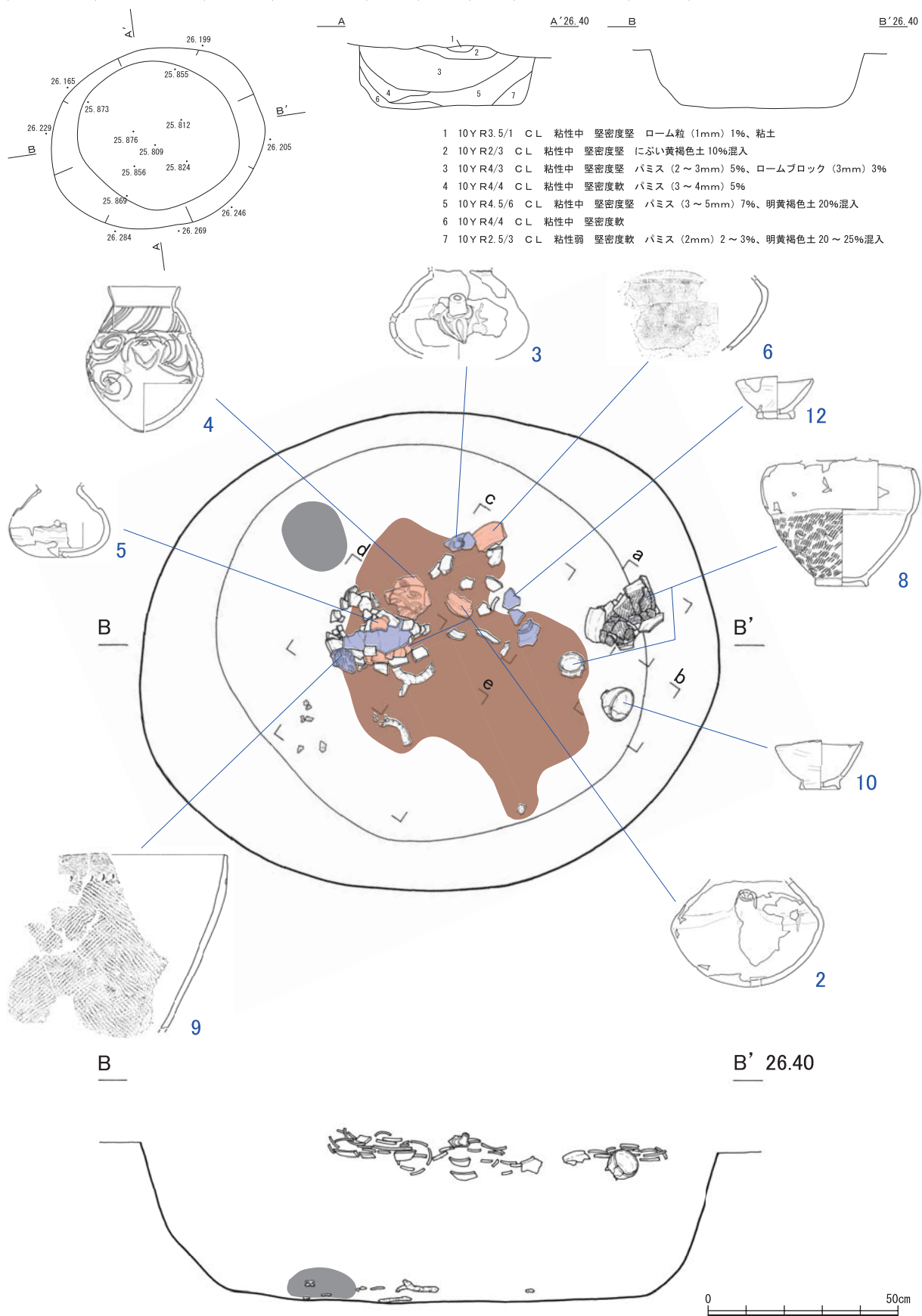


図 99 P462 平面図・断面図・遺物出土状況図 (1)

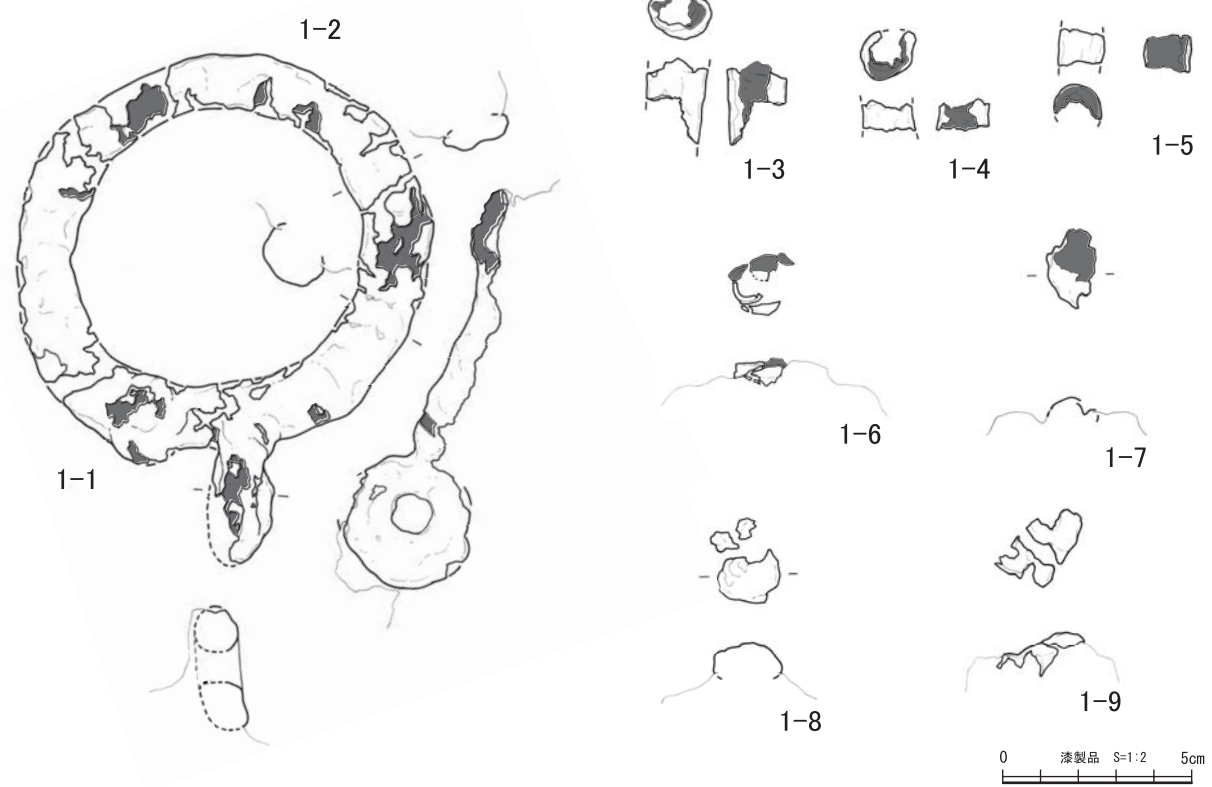
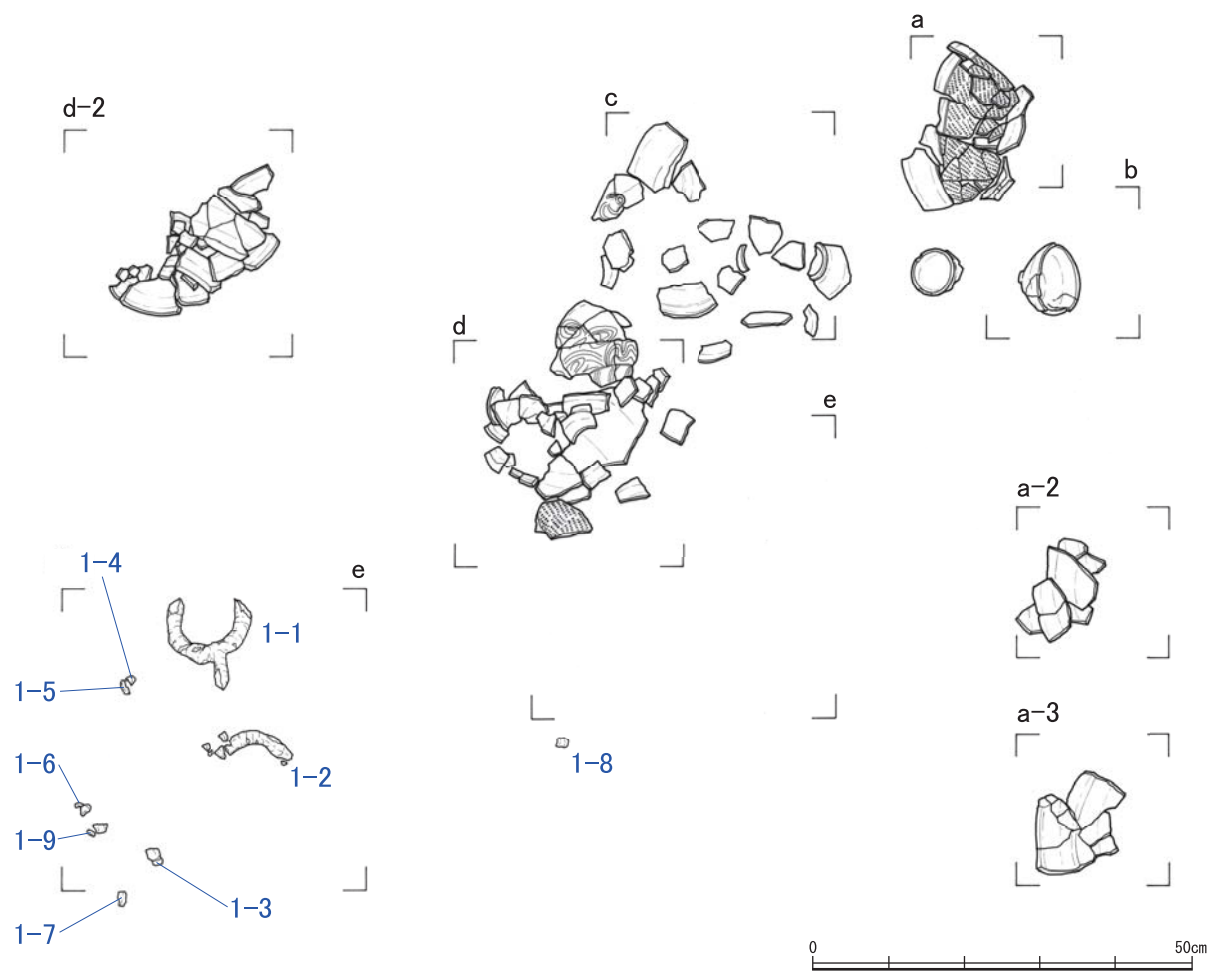


图 100 P462 遺物出土状況图 (2)・出土遺物実測图 (1)

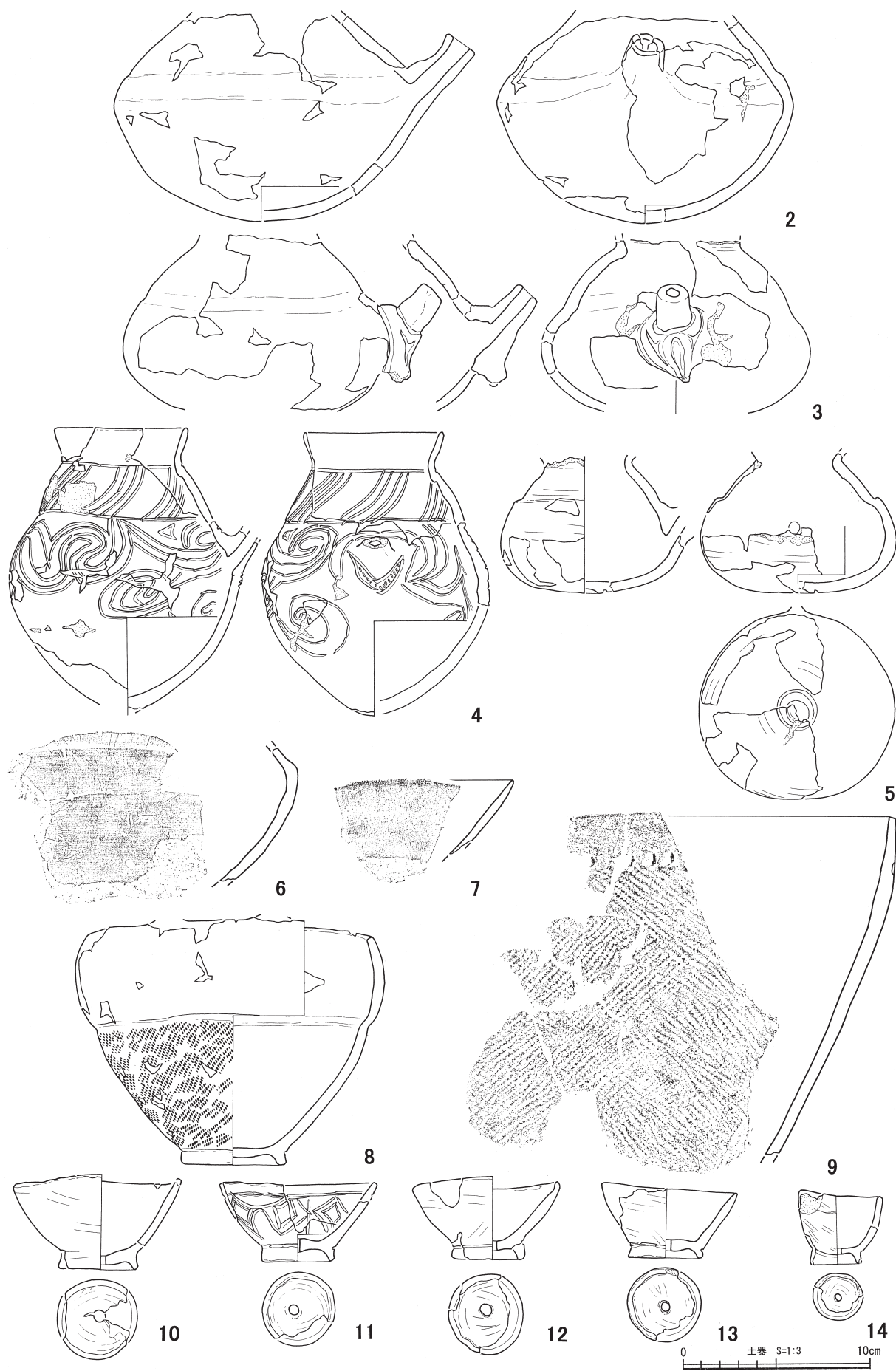
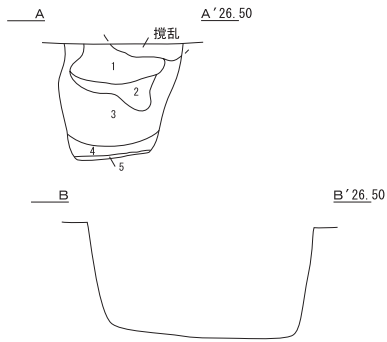
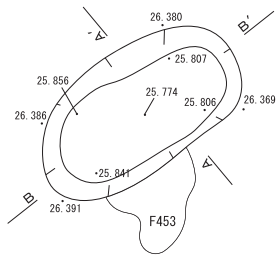


图 101 P462 出土遺物実測図 (2)

遺構名	位置		時期	規模			長軸の向き	頭位
	グリッド	全体図		長軸	短軸	深さ		
P463	P-32	I	後期後葉	120	66	74	N-54°-E	SW



- 1 10YR4.5/6 CL 粘性弱 堅密度堅 パミス (3mm) 10%
- 2 10YR4/5 CL 粘性弱 堅密度軟 パミス (3mm) 7%、暗褐色土 30%混入
- 3 10YR2/2 CL 粘性中 堅密度軟 にぶい黄褐色土 10%混入
- 4 10YR1.7/1 CL 粘性中 堅密度軟
- 5 10YR2/3 CL 粘性中 堅密度軟 ベンガラが混じる

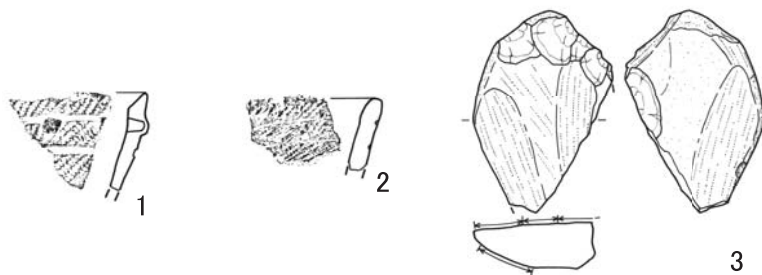
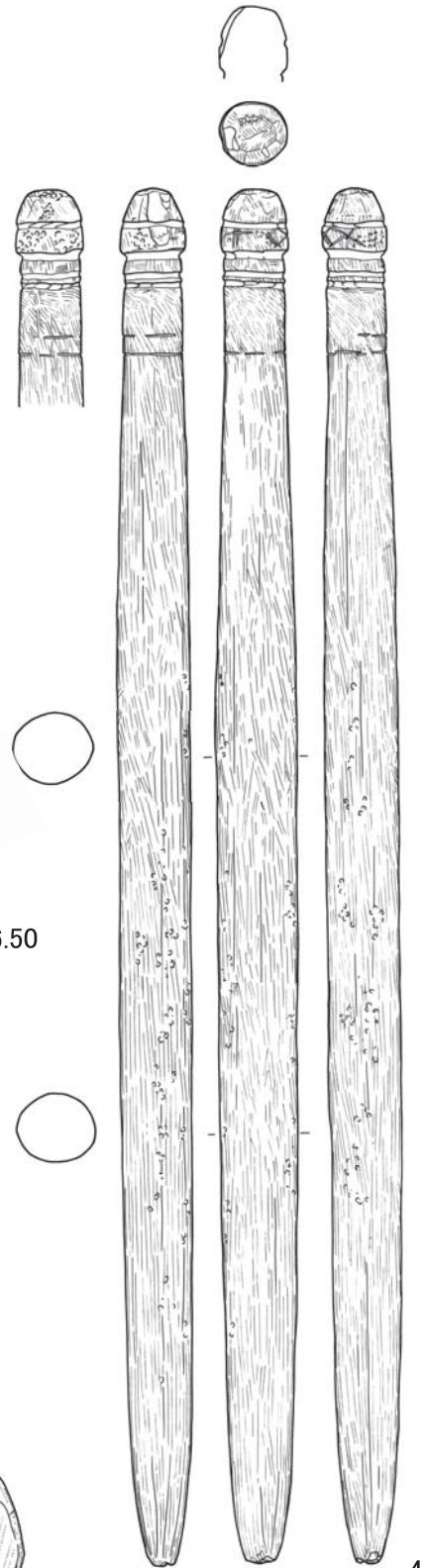
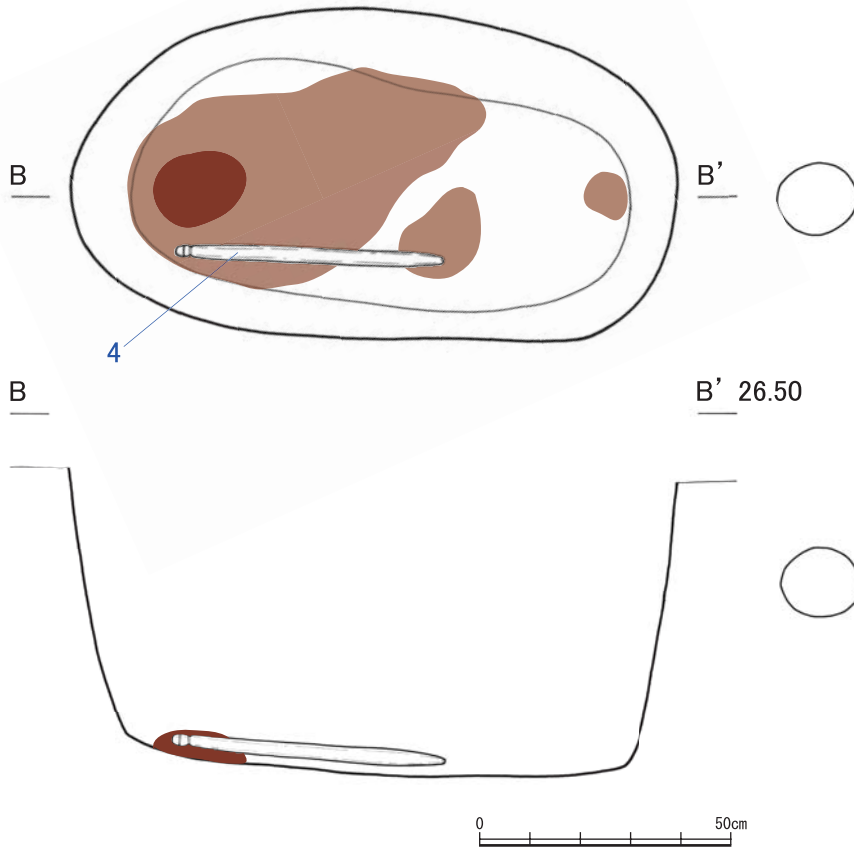
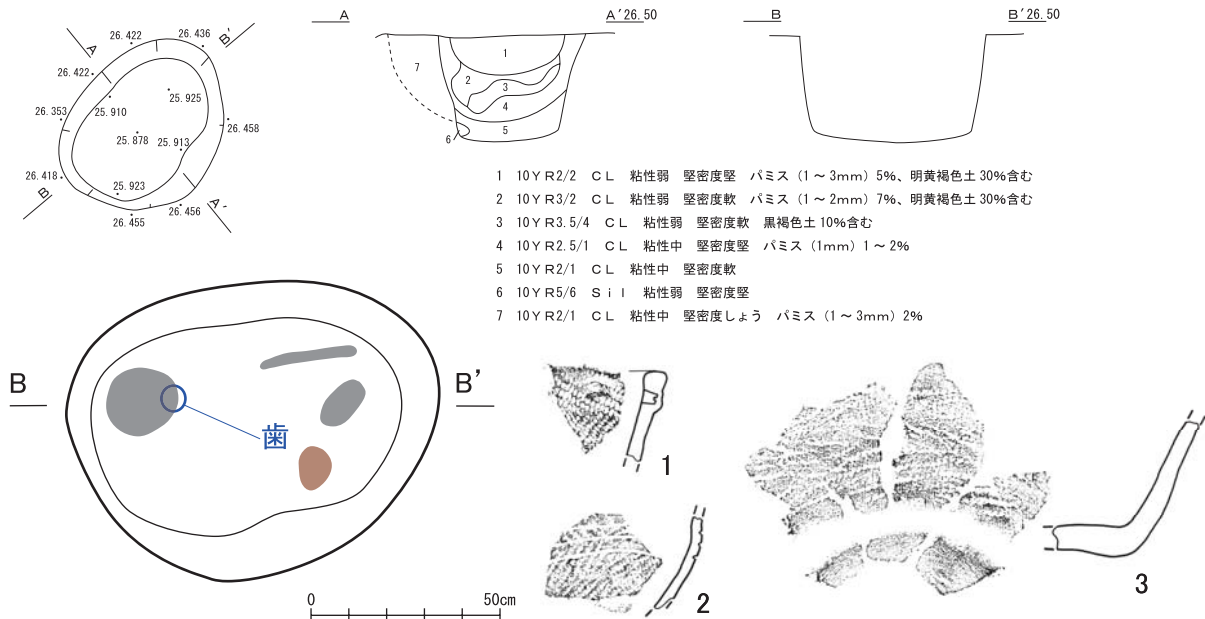
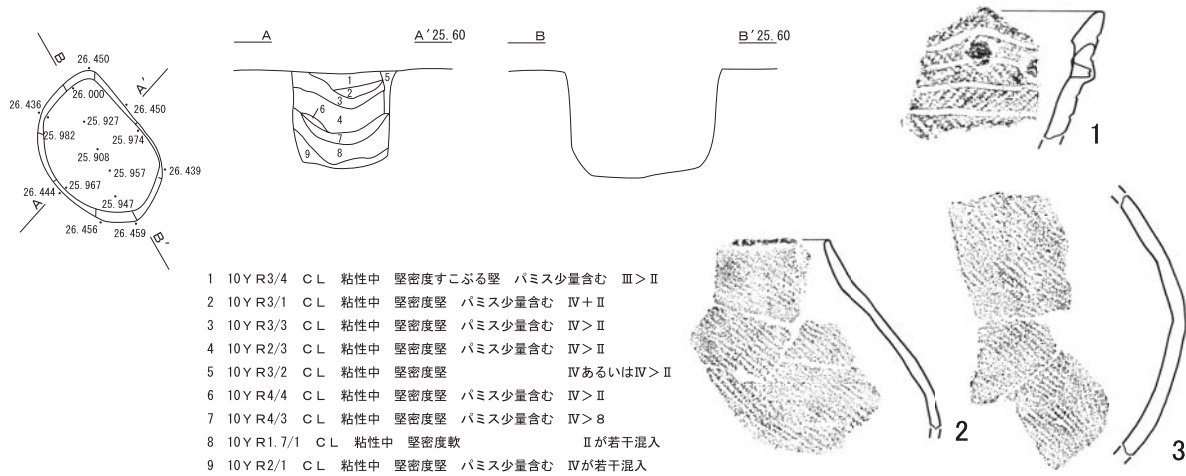


図 102 P463 平面図・断面図・遺物出土状況図・出土遺物実測図

遺構名	位置		時期	規模			長軸の向き	頭位
	グリッド	全体図		長軸	短軸	深さ		
P464	M・N-34	K	後期後葉	98	76	76	N-46.5°-E	SW



遺構名	位置		時期	規模			長軸の向き	頭位
	グリッド	全体図		長軸	短軸	深さ		
P465	N-34	K	後期後葉	82	54	50	N-28.5°-W	—



遺構名	位置		時期	規模			長軸の向き	頭位
	グリッド	全体図		長軸	短軸	深さ		
P466	N・O-35	K	後期後葉	105	78	30	N-30°-W	—

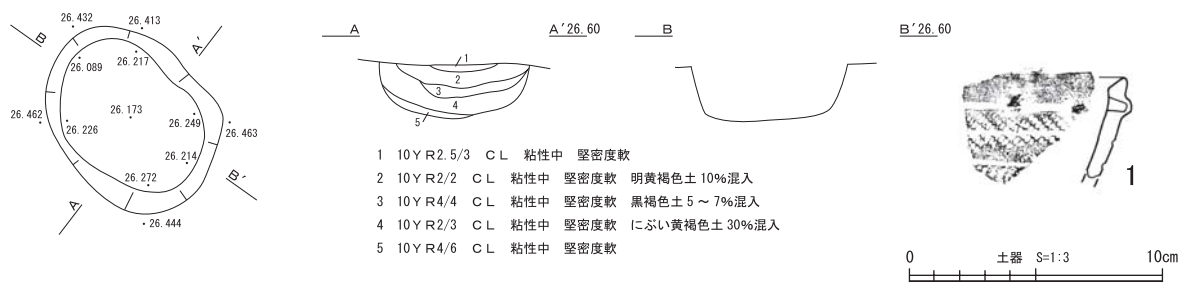
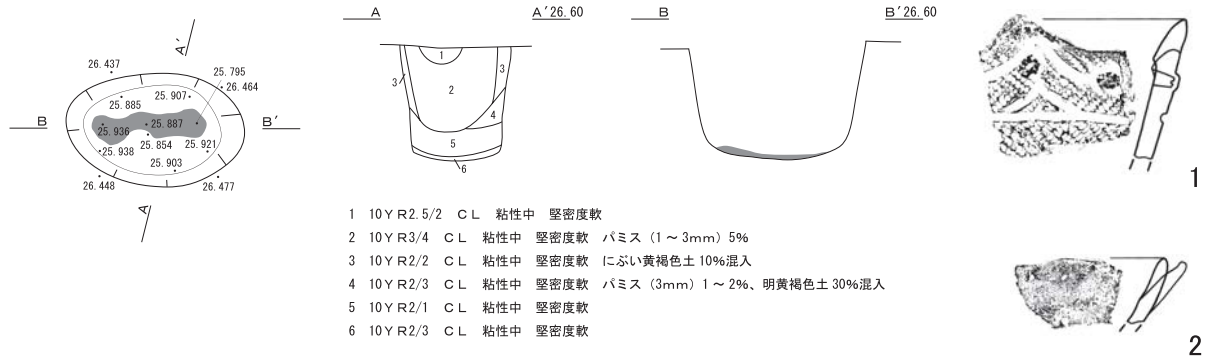
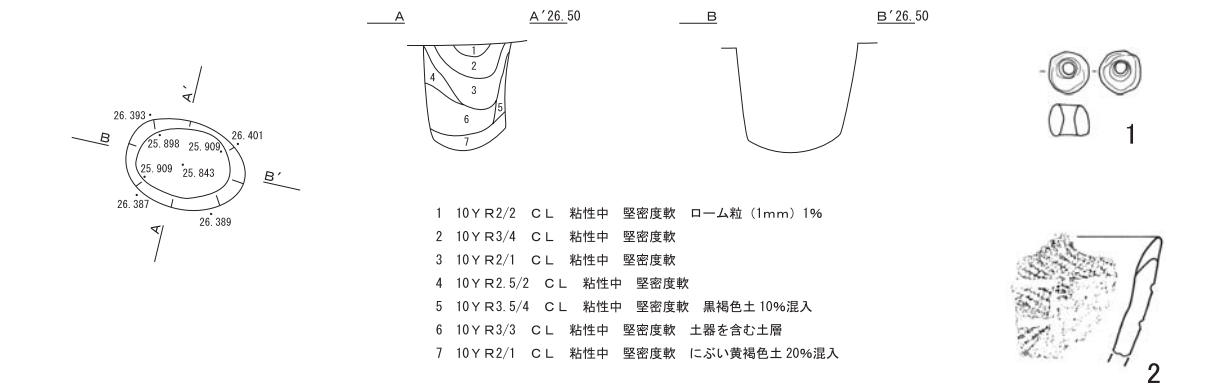


図 103 P464 ~ P466 平面図・断面図・遺物出土状況図・出土遺物実測図

遺構名	位置		時期	規模			長軸の向き	頭位
	グリッド	全体図		長軸	短軸	深さ		
P467	N-34	K	後期後葉	92	60	64	N-83.5°-W	W



遺構名	位置		時期	規模			長軸の向き	頭位
	グリッド	全体図		長軸	短軸	深さ		
P468	O-34	K	後期後葉	62	47	30	N-71°-W	—



遺構名	位置		時期	規模			長軸の向き	頭位
	グリッド	全体図		長軸	短軸	深さ		
P469	N-33-34	K	後期後葉	96	65	40	N-66°-E	NW

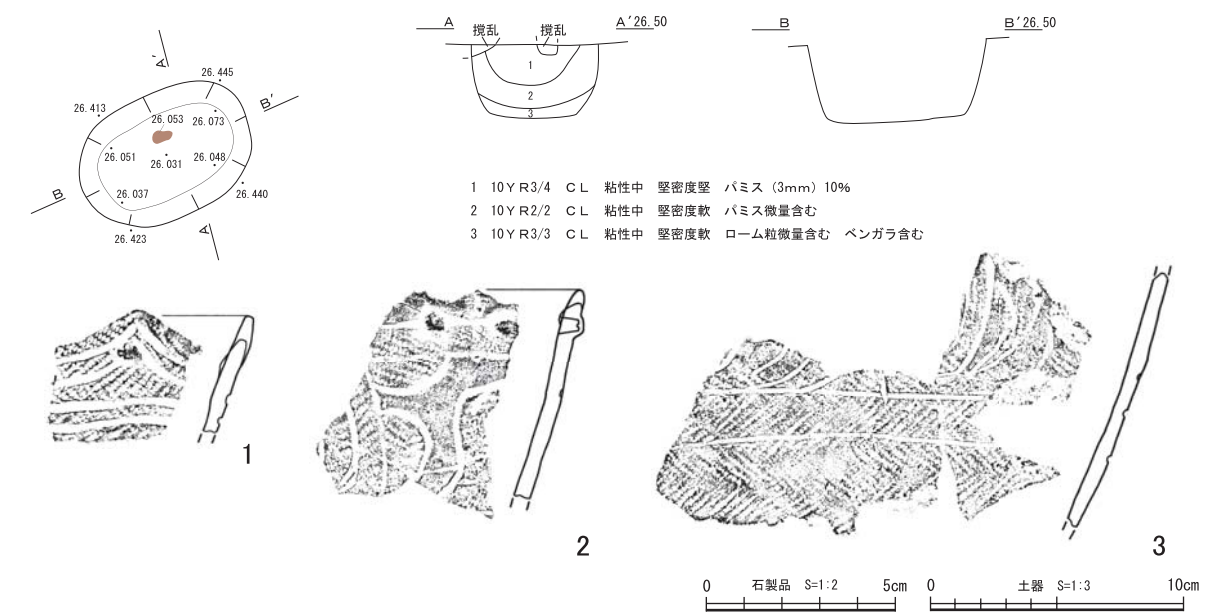
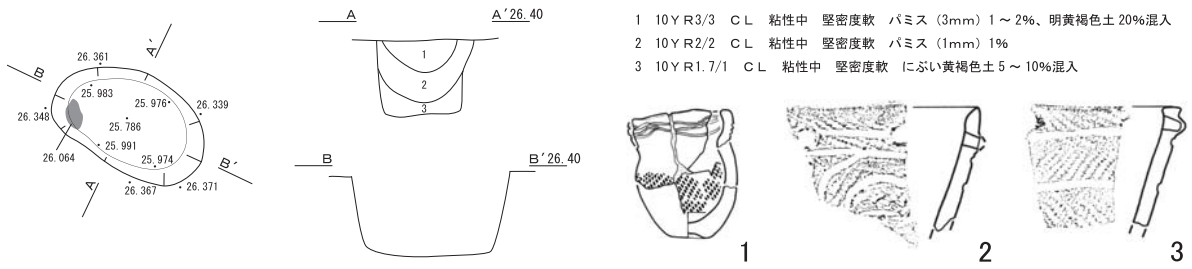
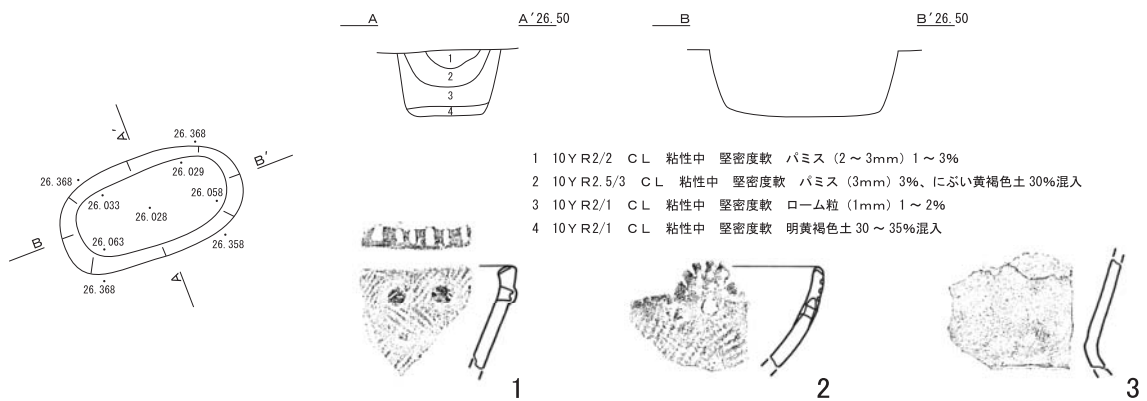


図 104 P467 ~ P469 平面図・断面図・出土遺物実測図

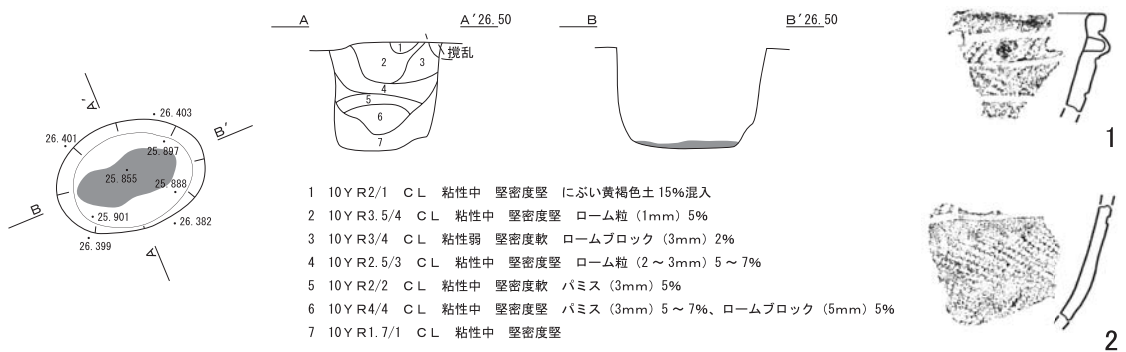
遺構名	位置		時期	規模			長軸の向き	頭位
	グリッド	全体図		長軸	短軸	深さ		
P470	O-34	K	後期後葉	84	48	40	N-64°-W	NW



遺構名	位置		時期	規模			長軸の向き	頭位
	グリッド	全体図		長軸	短軸	深さ		
P471	O-34	K	後期後葉	101	52	34	N-69°-E	—



遺構名	位置		時期	規模			長軸の向き	頭位
	グリッド	全体図		長軸	短軸	深さ		
P472	O-34-35	K	後期後葉	80	57	56	N-70°-E	SW



遺構名	位置		時期	規模			長軸の向き	頭位
	グリッド	全体図		長軸	短軸	深さ		
P473	P-34-35	K	後期後葉	104	57	84	N-66°-E	—

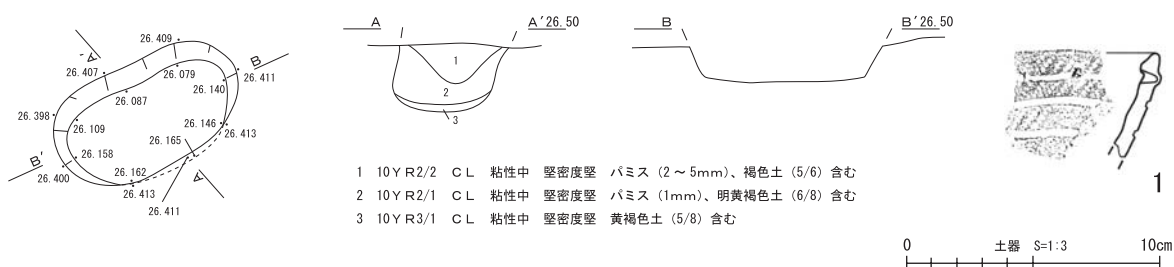
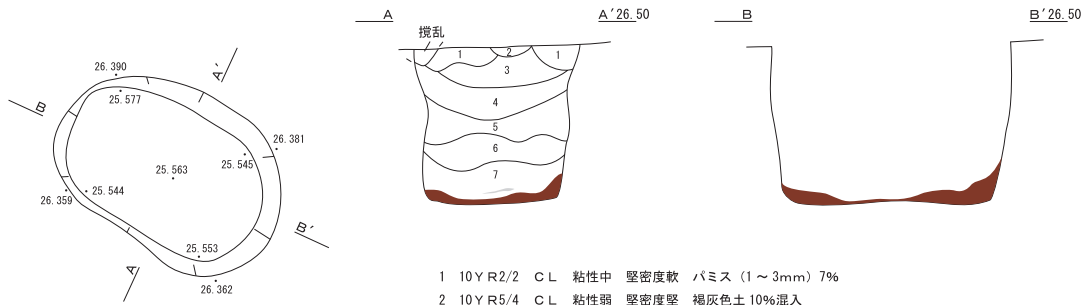


図 105 P470 ~ P473 平面図・断面図・出土遺物実測図

遺構名	位置		時期	規模			長軸の向き	頭位
	グリッド	全体図		長軸	短軸	深さ		
P474	P-33	K	後期後葉	127	83	83	N-55°-W	NW



- 1 10YR2/2 CL 粘性中 堅密度軟 パミス (1~3mm) 7%
- 2 10YR5/4 CL 粘性弱 堅密度堅 褐灰色土 10%混入
- 3 10YR4/4 CL 粘性中 堅密度軟 パミス (2~5mm) 10%
- 4 10YR2.5/2 CL 粘性中 堅密度軟 パミス (2mm) 5%、ロームブロック (7mm) 3%
- 5 10YR3/2 CL 粘性中 堅密度軟 ロームブロック (7~10mm) 3%
- 6 10YR4/3 CL 粘性弱 堅密度堅 パミス (3mm) 3%
- 7 10YR4.5/4 CL 粘性弱 堅密度堅 パミス (2mm) 1~2%

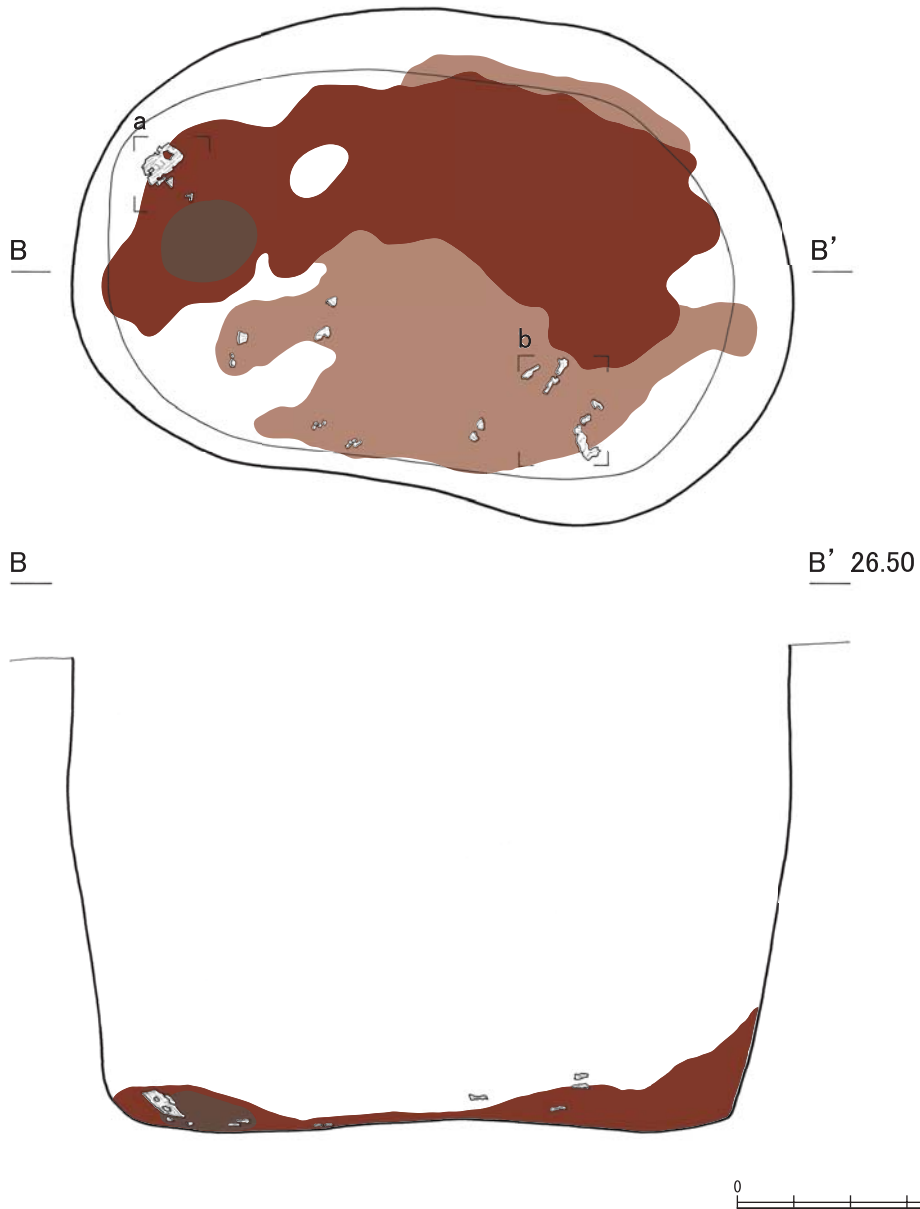
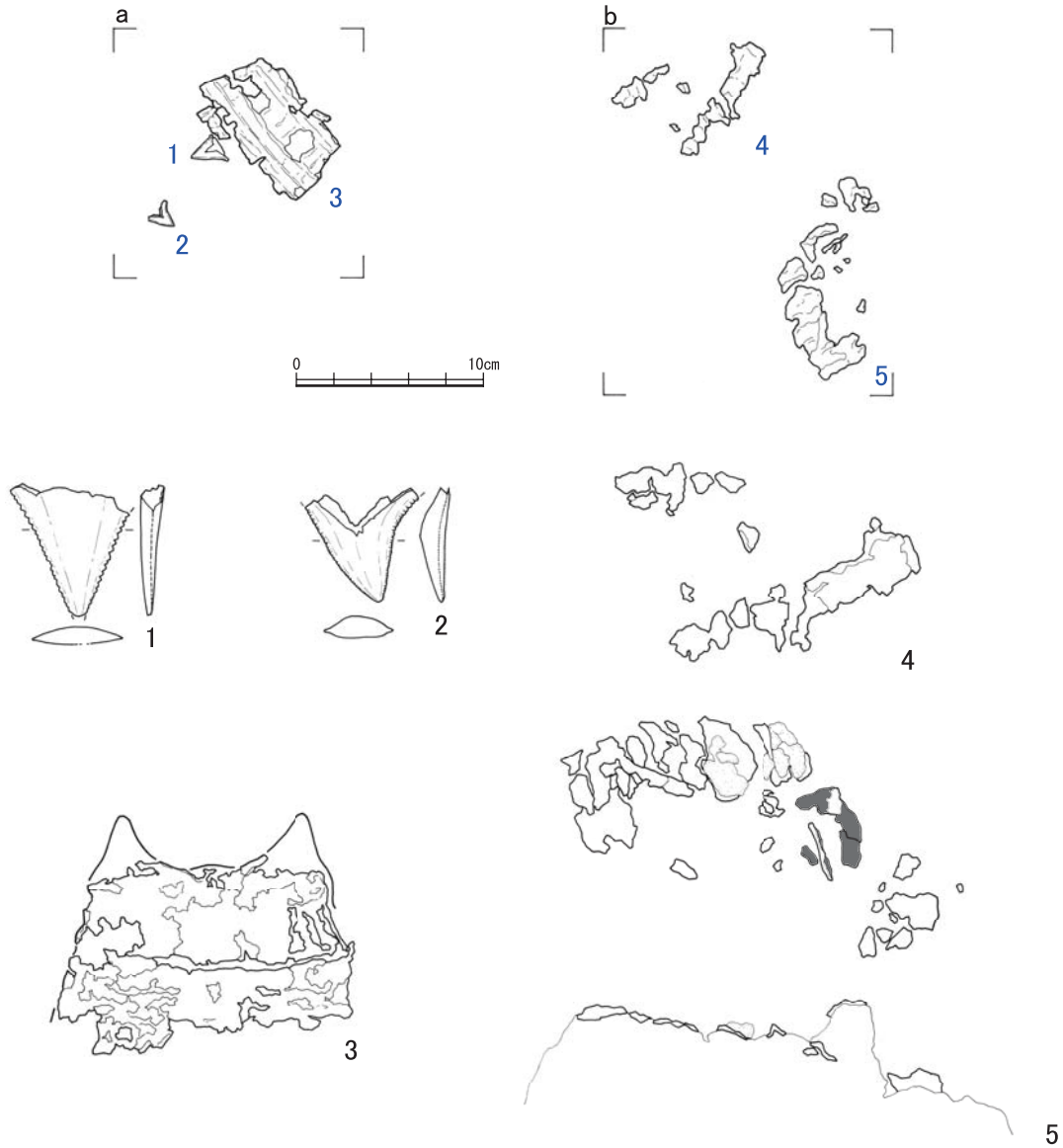


図 106 P474 平面図・断面図・遺物出土状況図 (1)



遺構名	位置		時期	規模			長軸の向き	頭位
	グリッド	全体図		長軸	短軸	深さ		
P475	Q-33・34	K	後期後葉	108	64	32	N-76°-W	—

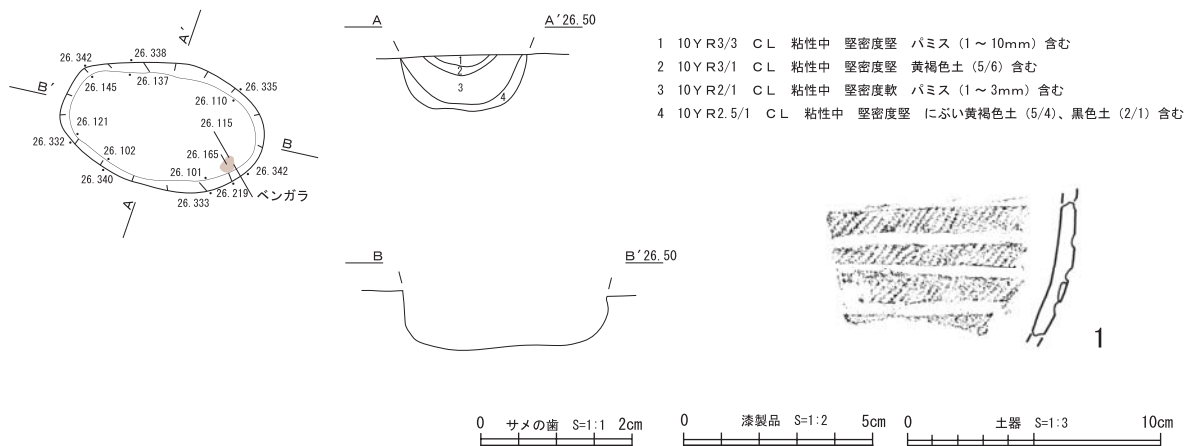


図 107 P474・P475 平面図・断面図・遺物出土状況図 (2)・出土遺物実測図

遺構名	位置		時期	規模			長軸の向き	頭位
	グリッド	全体図		長軸	短軸	深さ		
P476	Q-34	K	後期後葉	146	106	60	N-67°-E	SW

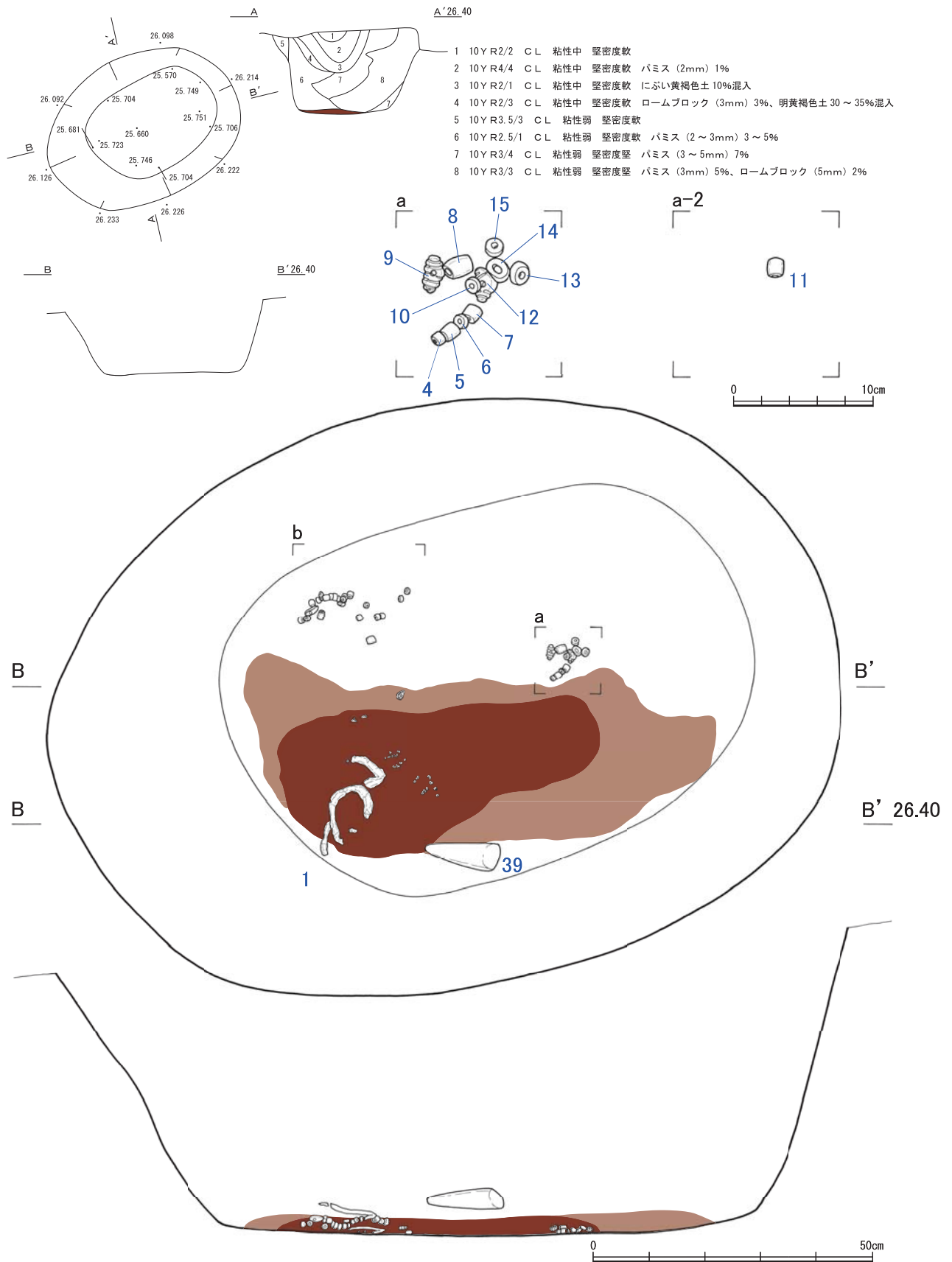


図 108 P476 平面図・断面図・遺物出土状況図 (1)

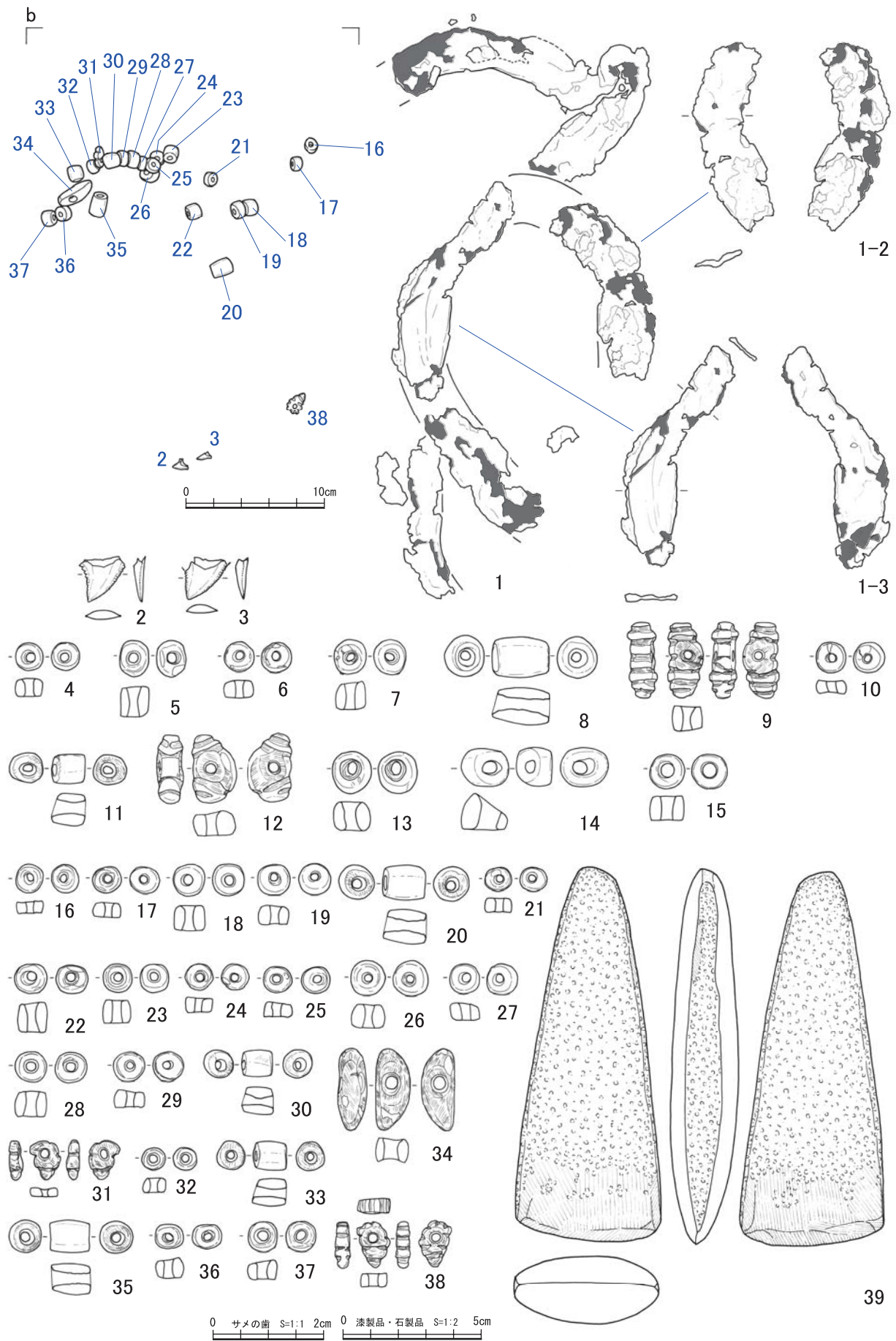
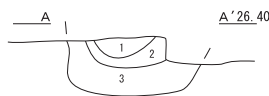
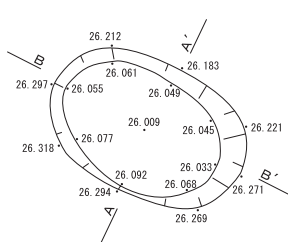


図 109 P476 遺物出土状況図 (2)・出土遺物実測図

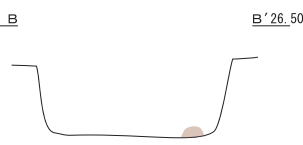
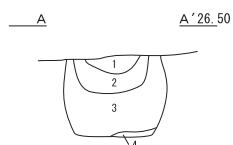
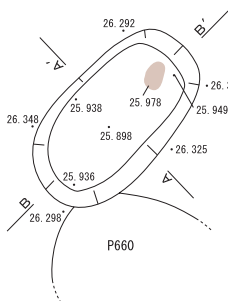
遺構名	位置		時期	規模			長軸の向き	頭位
	グリッド	全体図		長軸	短軸	深さ		
P477	Q・R-35	K	後期後葉	110	72	31	N-63.5°-W	—



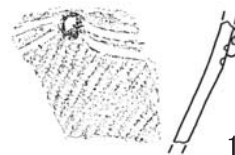
- 1 10YR2/1 CL 粘性中 堅密度堅 パミス (5~10mm)、褐色土 (4/4) 含む
- 2 10YR3/1 CL 粘性中 堅密度堅 パミス (1~3mm)、黄褐色土 (5/6) 含む
- 3 10YR1.7/1 CL 粘性中 堅密度堅 パミス (1mm)、明黄褐色土 (6/6) 含む



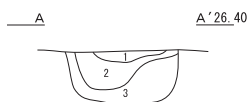
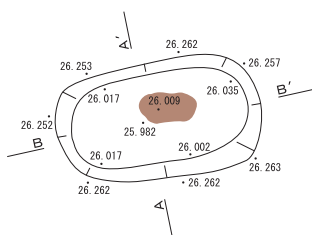
遺構名	位置		時期	規模			長軸の向き	頭位
	グリッド	全体図		長軸	短軸	深さ		
P478	Q-35	K	後期後葉	106	68	43	N-44°-E	NE



- 1 10YR5/4 CL 粘性弱 堅密度堅 パミス (1~2mm) 7%、黒褐色土 10~15%混入
- 2 10YR4.5/6 CL 粘性中 堅密度堅 パミス (3~5mm) 10%
- 3 10YR1.7/1 CL 粘性中 堅密度軟
- 4 10YR2.5/3 CL 粘性中 堅密度軟

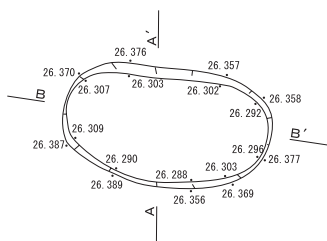


遺構名	位置		時期	規模			長軸の向き	頭位
	グリッド	全体図		長軸	短軸	深さ		
P479	Q-35・36	K	後期後葉	110	62	27	N-81.5°-E	—



- 1 10YR2/1 CL 粘性中 堅密度軟 にぶい黄褐色土 10%混入
- 2 10YR4/6 CL 粘性中 堅密度堅 パミス (1~3mm) 7%、黒褐色土 15%混入
- 3 10YR1.7/1 CL 粘性中 堅密度軟

遺構名	位置		時期	規模			長軸の向き	頭位
	グリッド	全体図		長軸	短軸	深さ		
P481	R-34	L	後期後葉	111	60	17	N-81.5°-W (W)	(W)



- 1 10YR2/2 CL 粘性中 堅密度堅 パミス (1~10mm) 含む
- 2 10YR3/1 CL 粘性中 堅密度堅 パミス (5mm)、明黄褐色土 (6/6) 含む

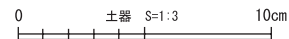
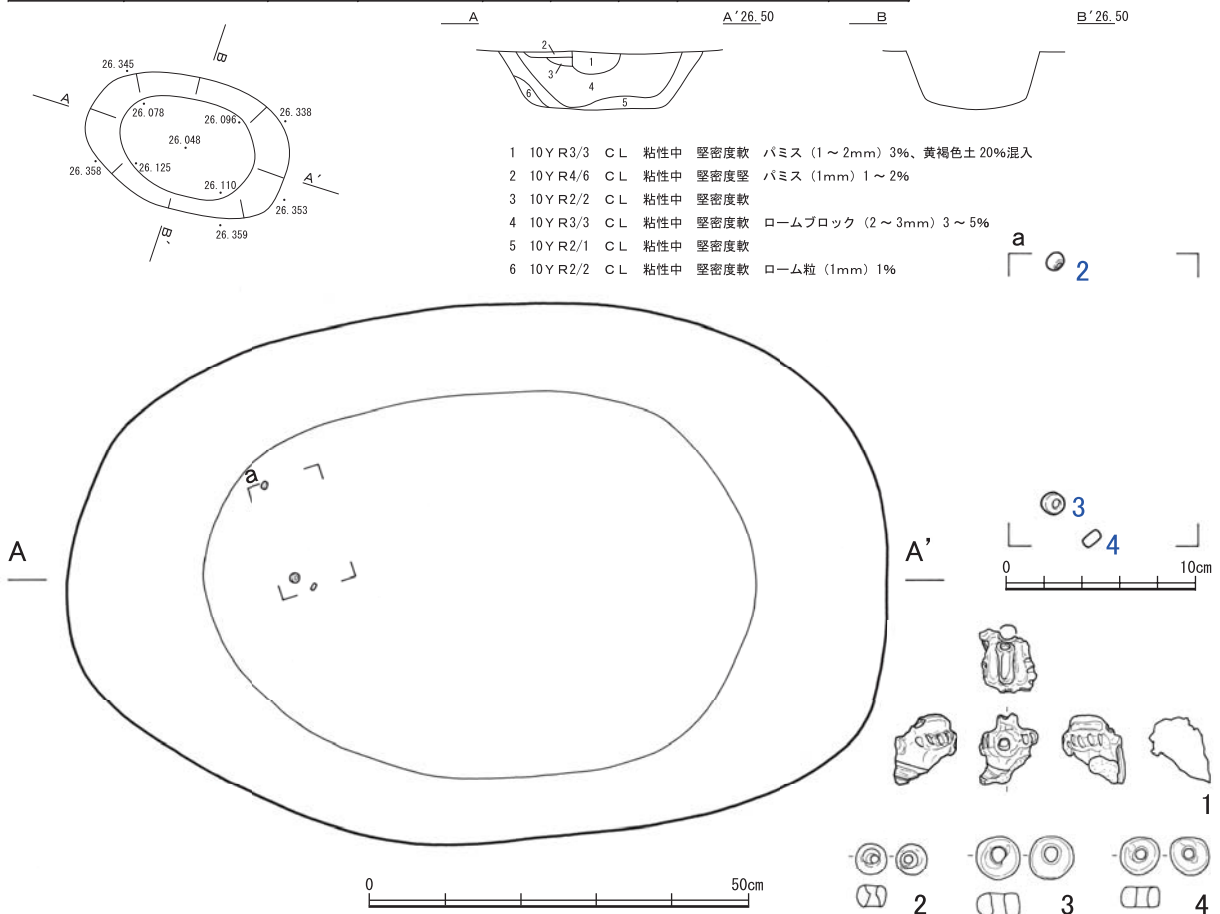
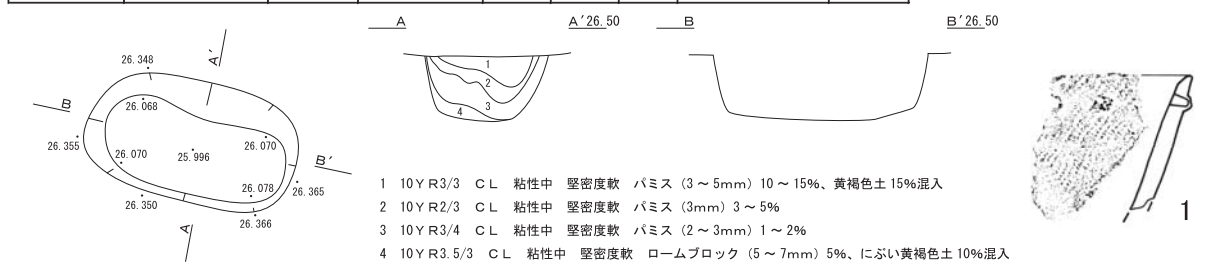


図 110 P477 ~ P479・P481 平面図・断面図・出土遺物実測図

遺構名	位置		時期	規模			長軸の向き	頭位
	グリッド	全体図		長軸	短軸	深さ		
P480	R-34	L	後期後葉	109	71	30	N-71°-W	NE



遺構名	位置		時期	規模			長軸の向き	頭位
	グリッド	全体図		長軸	短軸	深さ		
P484	Q-R-33・34	K	後期後葉	113	63	34	N-78°-W (NW)	



遺構名	位置		時期	規模			長軸の向き	頭位
	グリッド	全体図		長軸	短軸	深さ		
P485	Q-34	K	後期後葉	114	58	32	N-64°-W	NW

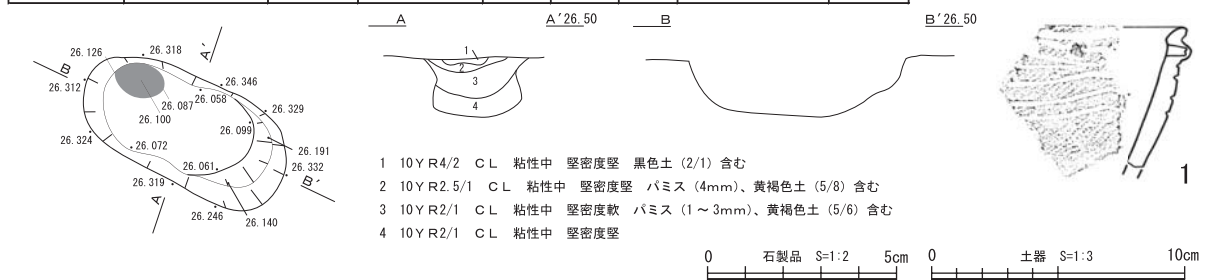


図 111 P480・P484・P485 平面図・断面図・遺物出土状況図・出土遺物実測図

遺構名	位置		時期	規模			長軸の向き	頭位
	グリッド	全体図		長軸	短軸	深さ		
P482	R-33・34	L	後期後葉	96	50	10	N-75°-E	WSW

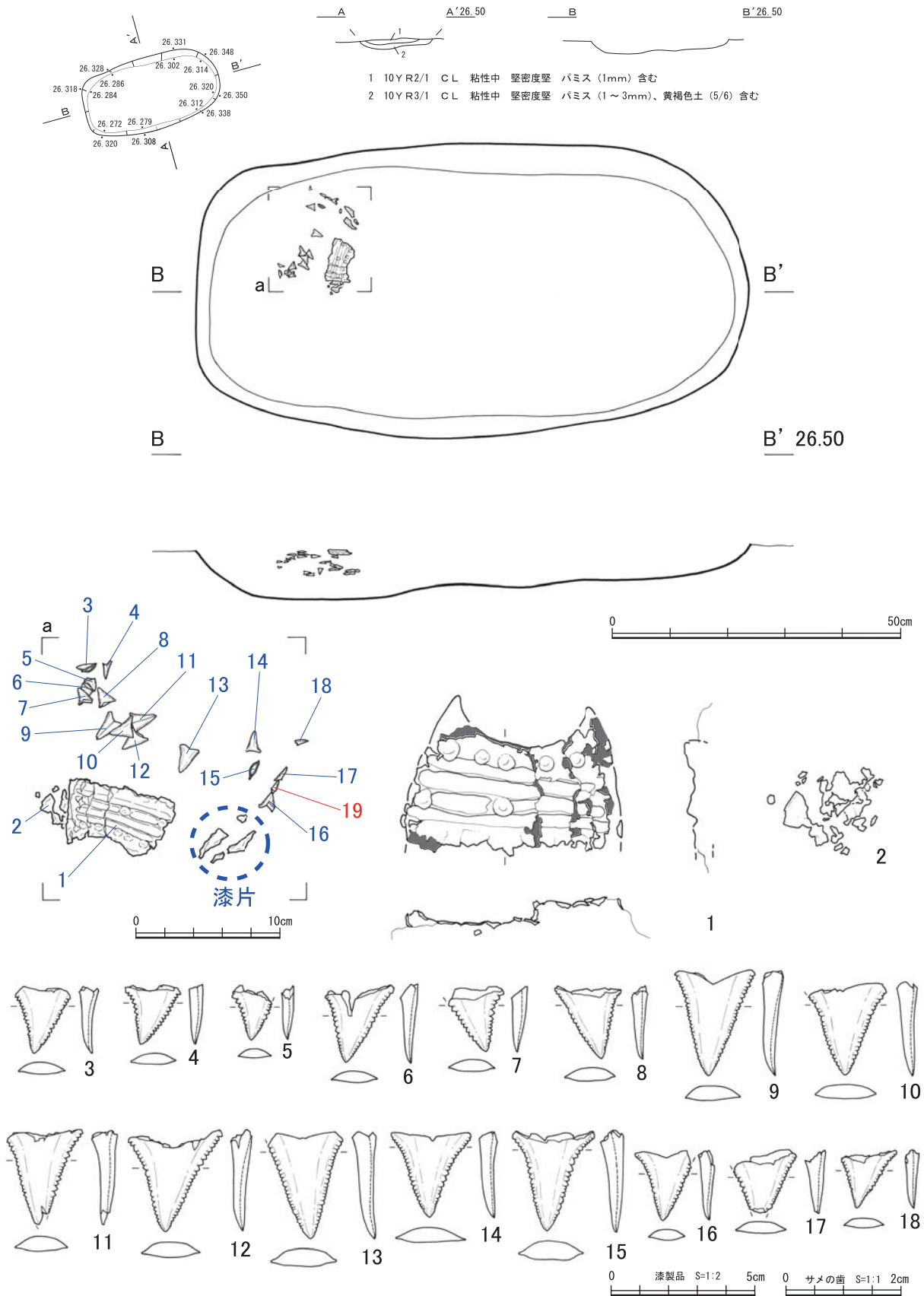


図 112 P482 平面図・断面図・遺物出土状況図・出土遺物実測図

遺構名	位置		時期	規模			長軸の向き	頭位
	グリッド	全体図		長軸	短軸	深さ		
P483	R-33	L	後期後葉	108	75	18	N-69°-E	SW

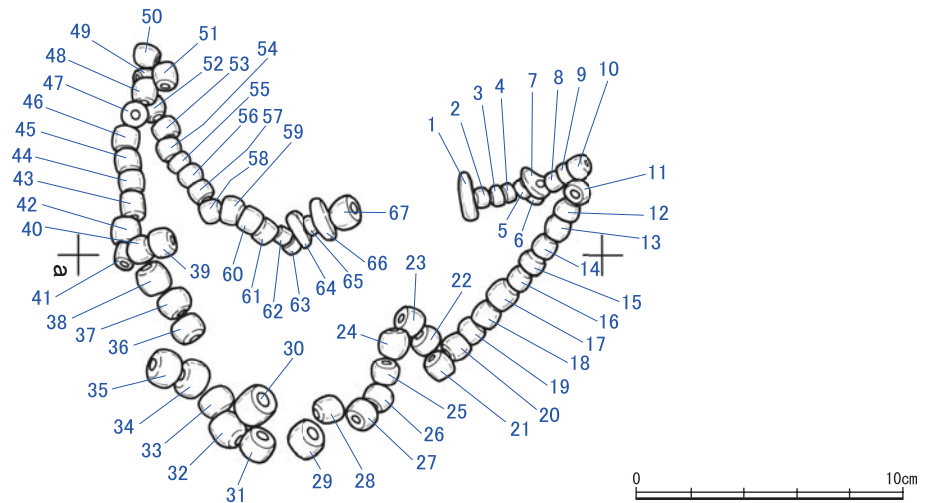
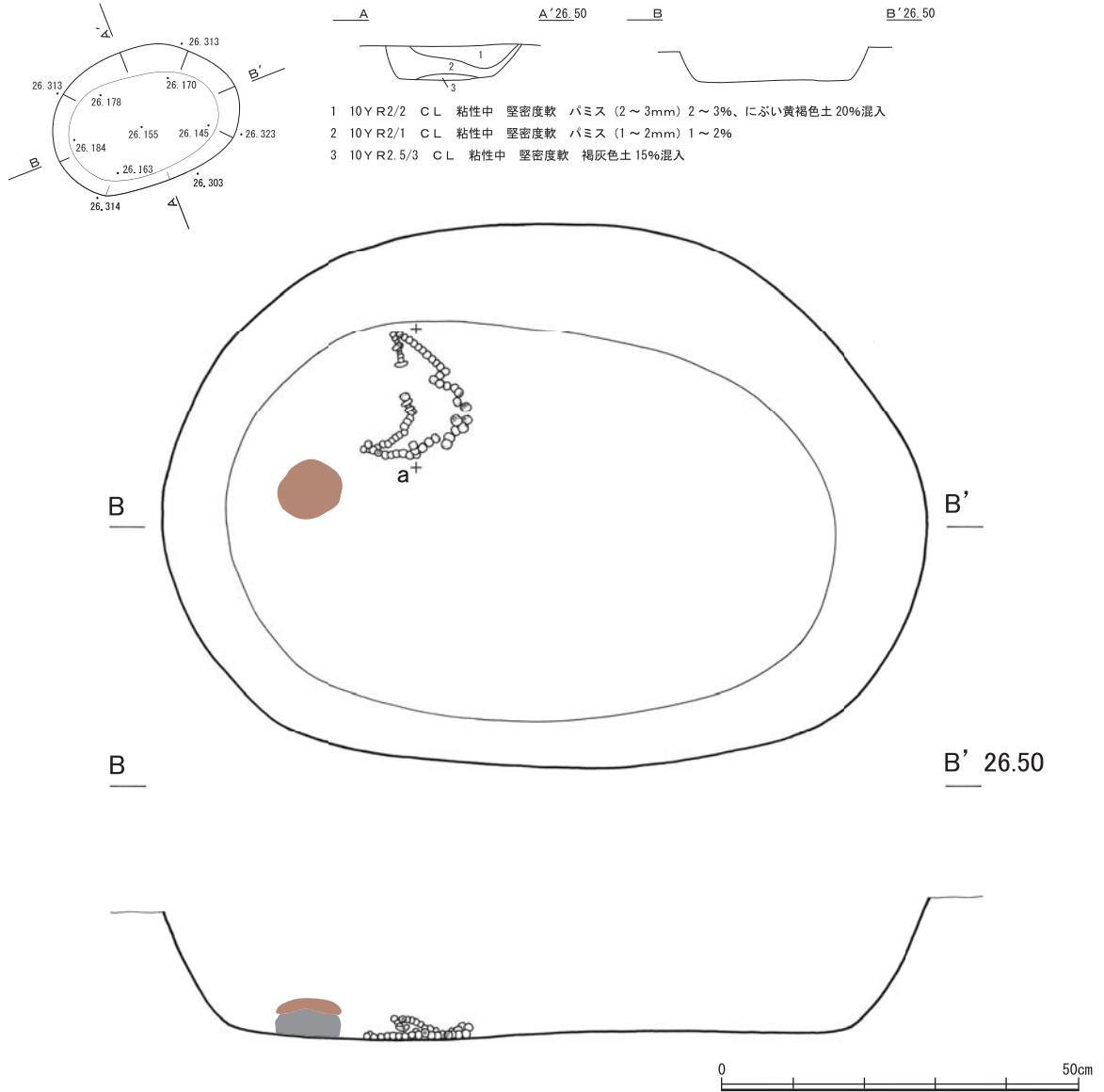
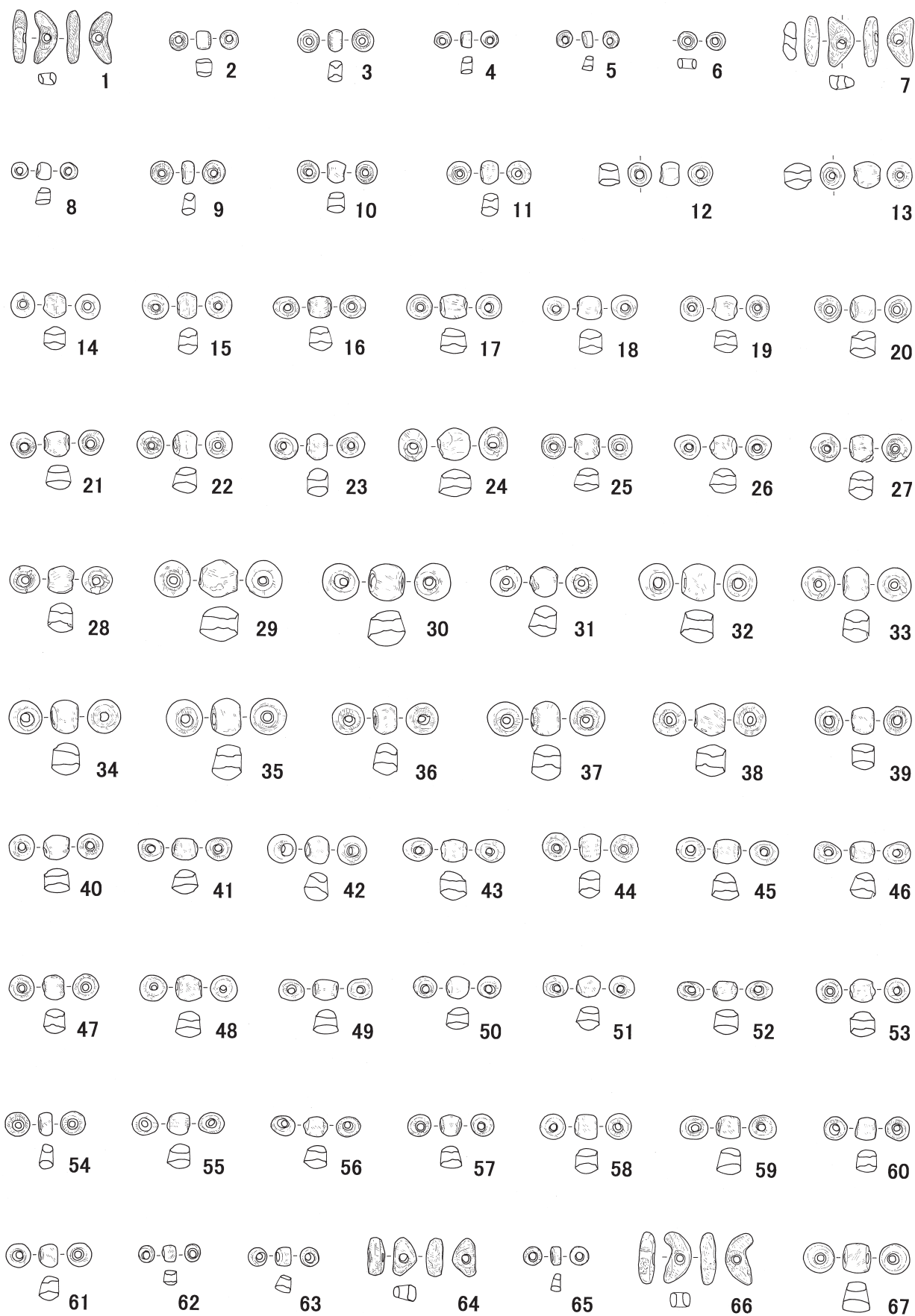



図 113 P483 平面図・断面図・遺物出土状況図



0 石製品 S=1:2 5cm


图 114 P483 出土遺物実測図

遺構名	位置		時期	規模			長軸の向き	頭位
	グリッド	全体図		長軸	短軸	深さ		
P486	M-32	I	後期末葉	118	68	44	N-79.5°-E	WSW

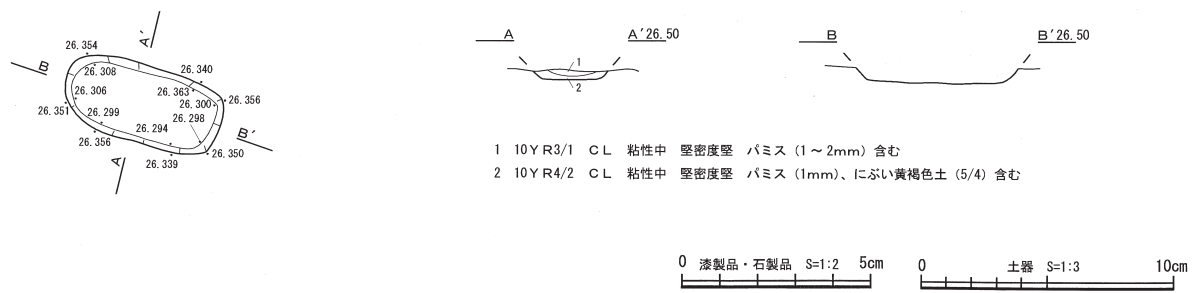


- 1 10Y R2/3 C.L 粘性中 堅密度軟 パミス (2mm) 3%
- 2 10Y R2/2 C.L 粘性中 堅密度軟 パミス (3mm) 1%、明黄褐色土 10%混入
- 3 10Y R2.5/3 C.L 粘性中 堅密度軟 パミス (1~3mm) 7%、明黄褐色土 30%混入
- 4 10Y R2/2 C.L 粘性中 堅密度軟 パミス (2mm) 5%、にぶい黄褐色土 30~35%混入
- 5 10Y R2/1 C.L 粘性中 堅密度軟 ローム粒 (1mm) 1%
- 6 10Y R2/1 C.L 粘性中 堅密度軟 明黄褐色土 5~10%混入

図 115 P486 平面図・断面図・遺物出土状況図



遺構名	位置		時期	規模			長軸の向き	頭位
	グリッド	全体図		長軸	短軸	深さ		
P488	R-34	K	後期後葉	86	38	5	N-72°-W	—



- 1 10YR3/1 CL 粘性中 堅密度堅 パミス (1~2mm) 含む
- 2 10YR4/2 CL 粘性中 堅密度堅 パミス (1mm)、にぶい黄褐色土 (5/4) 含む

図 116 P486・P488 平面図・断面図・出土遺物実測図

遺構名	位置		時期	規模			長軸の向き	頭位
	グリッド	全体図		長軸	短軸	深さ		
P487	M-32	I	後期末葉	97	62	7	N-71°-E	—

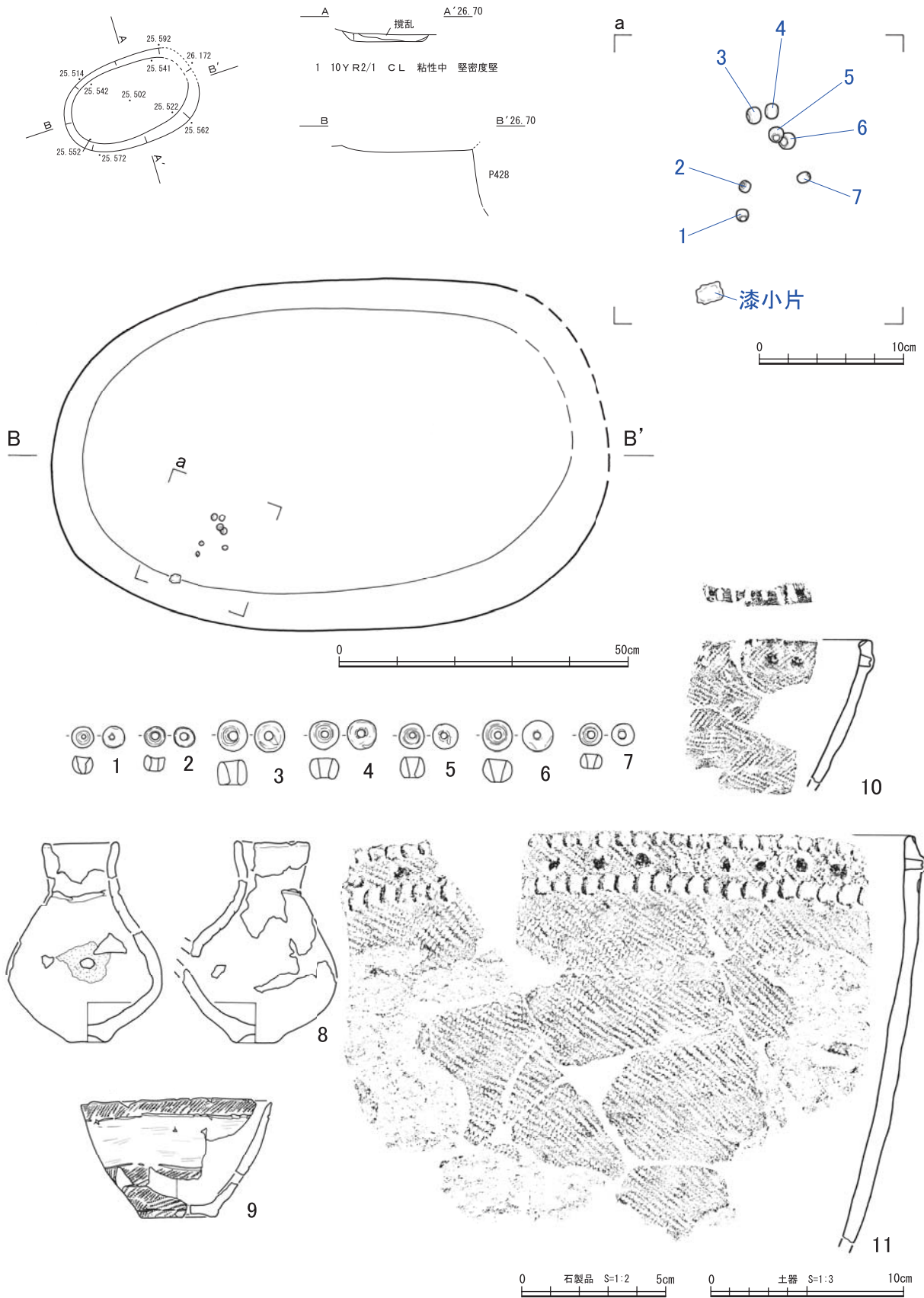
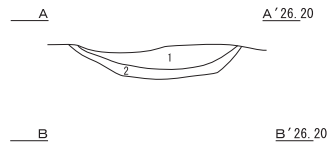
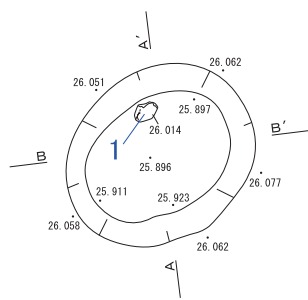
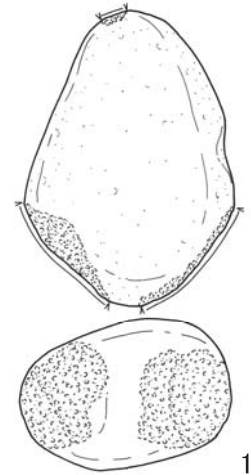


図 117 P487 平面図・断面図・遺物出土状況図・出土遺物実測図

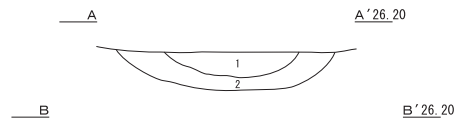
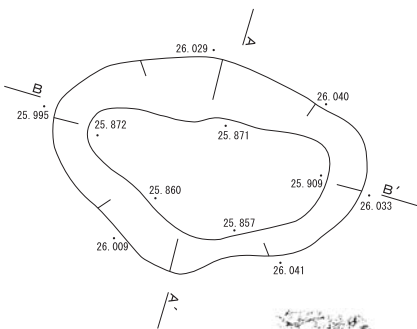
遺構名	位置		時期	規模			長軸の向き	頭位
	グリッド	全体図		長軸	短軸	深さ		
P489	N-26-27	G	前期	106	90	16	N-58.5°-E	—




- 1 10YR2/1 CL 粘性中 堅密度堅 ローム粒 (1~2mm) 2%含む
- 2 10YR2/2 CL 粘性弱 堅密度軟 黄褐色土 10~15%含む



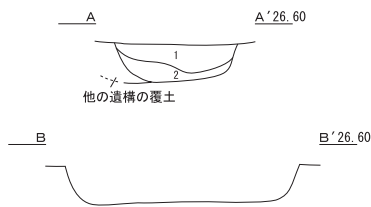
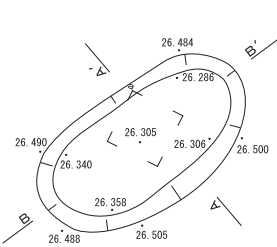
遺構名	位置		時期	規模			長軸の向き	頭位
	グリッド	全体図		長軸	短軸	深さ		
P490	N-27	G	後期前葉	168	115	22	N-80°-W	—



- 1 10YR2/1 CL 粘性中 堅密度堅 ローム粒 (1~3mm) 3%
- 2 10YR2/2 CL 粘性弱 堅密度軟 ローム粒 (1~2mm) 2~4%、にぶい黄褐色土 7~10%含む



遺構名	位置		時期	規模			長軸の向き	頭位
	グリッド	全体図		長軸	短軸	深さ		
P491	M-32	I	後北C2D	126	71	21	N-55.5°-E	—



- 1 10YR2/1 CL 粘性中 堅密度軟 パミス (3mm) 10%
- 2 10YR2.5/2 CL 粘性中 堅密度軟 パミス (1mm) 2~3%、にぶい黄褐色土 25~30%混入

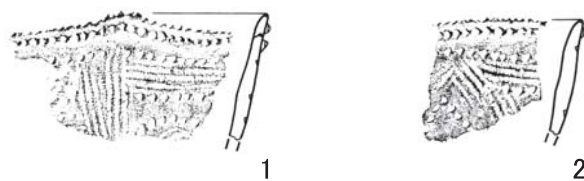
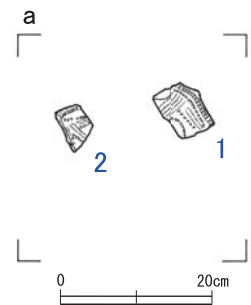
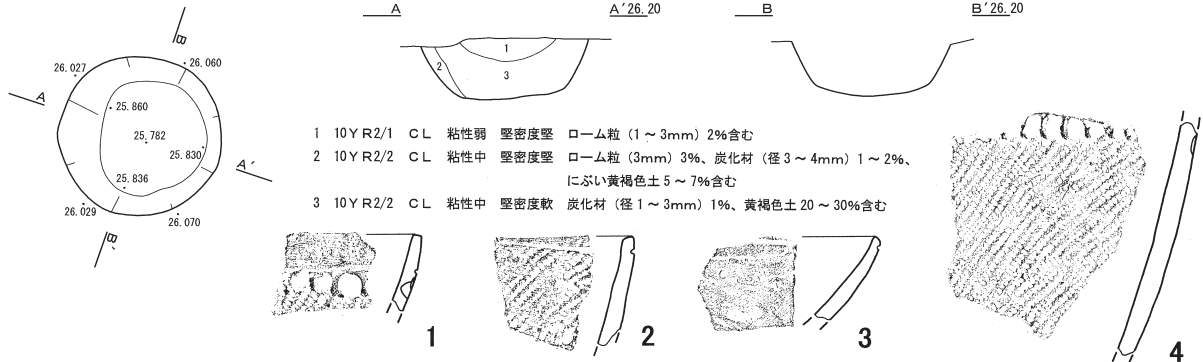
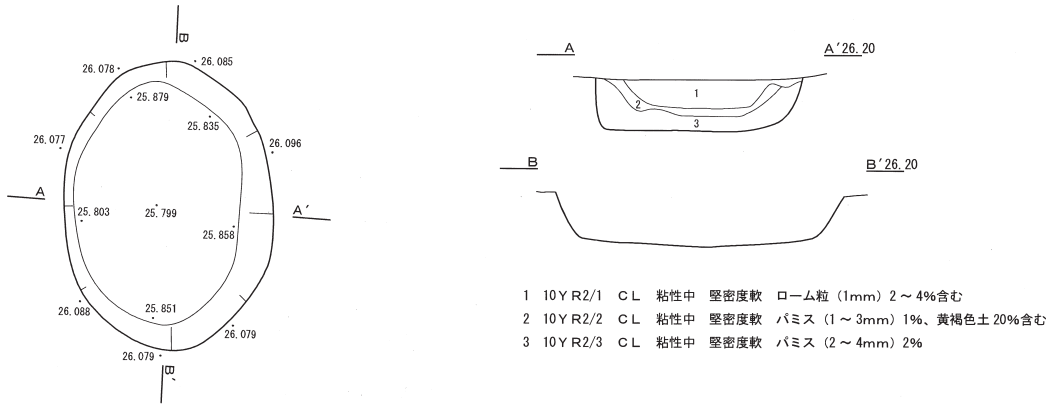


図 118 P489 ~ P491 平面図・断面図・遺物出土状況図・出土遺物実測図

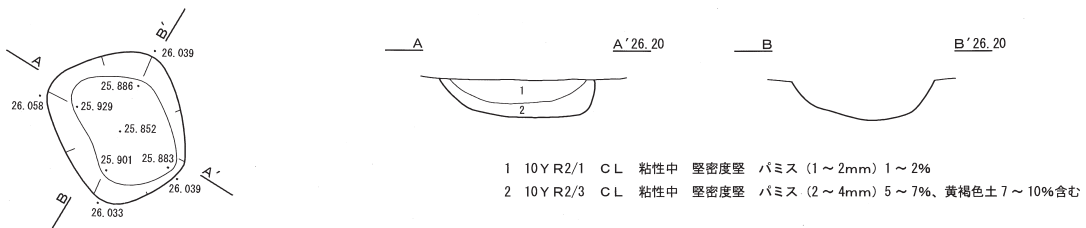
遺構名	位置		時期	規模			長軸の向き	頭位
	グリッド	全体図		長軸	短軸	深さ		
P492	P・Q-27・28	G	晩期前葉	86	83	30	N-26°-W	—



遺構名	位置		時期	規模			長軸の向き	頭位
	グリッド	全体図		長軸	短軸	深さ		
P493	O・P-28	G	晩期前葉	153	110	29	N-3°-E	—



遺構名	位置		時期	規模			長軸の向き	頭位
	グリッド	全体図		長軸	短軸	深さ		
P494	M・N-27	G	前期	78	64	22	N-24°-W	—



遺構名	位置		時期	規模			長軸の向き	頭位
	グリッド	全体図		長軸	短軸	深さ		
P495	P-27・28	G	後北C2D	70	68	34	N-69°-W	—

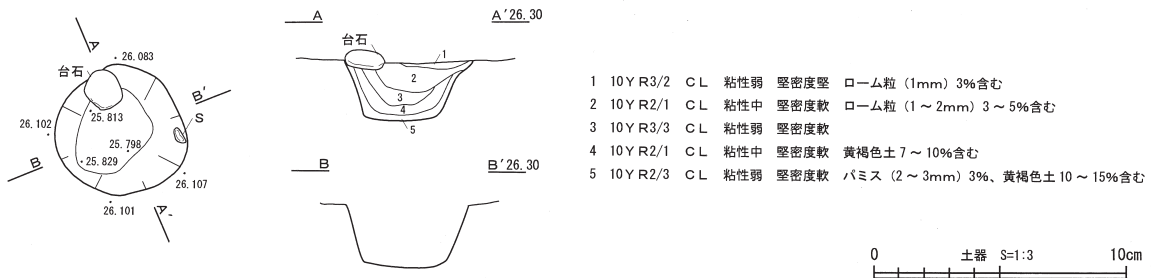

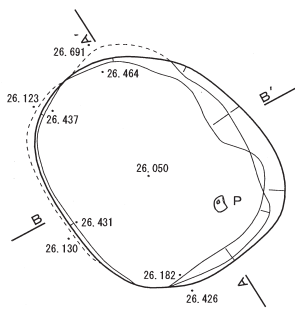
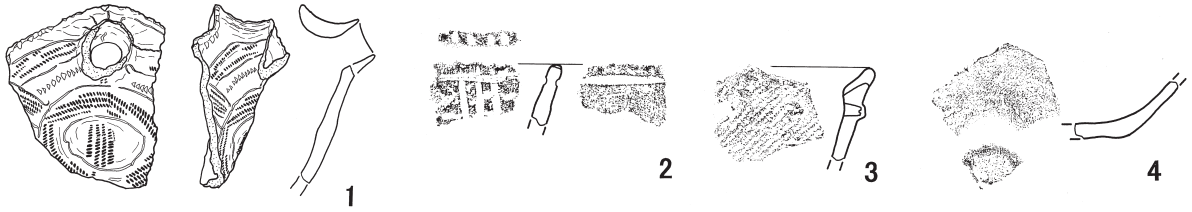


図 119 P492 ~ P495 平面図・断面図・出土遺物実測図


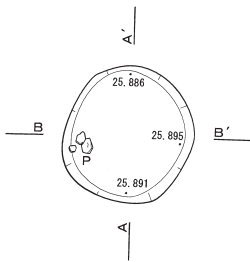
遺構名	位置		時期	規模			長軸の向き	頭位
	グリッド	全体図		長軸	短軸	深さ		
P496	N-32・33	I	後北C2D	131	111	46	N-43°-W	—



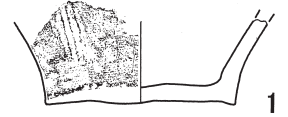
- 1 10YR2/1 CL 粘性中 堅密度堅 パミス (1~20mm)、黒褐色土 (3/2) 含む
- 2 10YR1.7/1 CL 粘性中 堅密度堅 パミス (8mm)、黄褐色土 (5/6) 含む
- 3 10YR2/1 CL 粘性中 堅密度堅 パミス (4mm)、にぶい黄褐色土 (5/4) 含む
- 4 10YR5/6 CL 粘性弱 堅密度軟 黒褐色土 (3/1) 含む
- 5 10YR1.7/1 CL 粘性中 堅密度軟 パミス (3mm) 含む




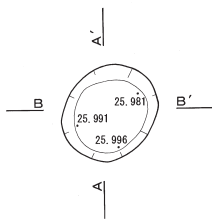
遺構名	位置		時期	規模			長軸の向き	頭位
	グリッド	全体図		長軸	短軸	深さ		
P498	L-28	G	後北C2D	72	69	21	N-30.5°-E	—




- 1 10YR2.5/3 CL 粘性中 堅密度堅 黄褐色土 10%含む
- 2 10YR2/1 CL 粘性中 堅密度軟 パミス (3mm) 5%
- 3 10YR2/3 CL 粘性中 堅密度軟 パミス (3~5mm) 3~5%



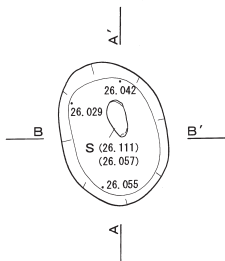
遺構名	位置		時期	規模			長軸の向き	頭位
	グリッド	全体図		長軸	短軸	深さ		
P499	L-28	G	後北C2D	54	46	10	N-37°-E	—



- 1 10YR2/1 CL 粘性中 堅密度軟 骨片 (1~3mm) 5~7%含む
- 2 10YR2/3 CL 粘性中 堅密度軟
- 3 10YR2/2 CL 粘性中 堅密度軟 骨片 (1mm) 1%



遺構名	位置		時期	規模			長軸の向き	頭位
	グリッド	全体図		長軸	短軸	深さ		
P500	L-28	G	後北C2D	77	56	8	N-13°-W	—



- 1 10YR2/1 CL 粘性中 堅密度軟
- 2 10YR2/2 CL 粘性弱 堅密度堅 骨片 (1mm) 2%含む
- 3 10YR2.5/3 CL 粘性中 堅密度軟 ローム粒 (1mm) 3%

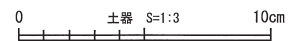


図 120 P496・P498～P500 平面図・断面図・出土遺物実測図

遺構名	位置		時期	規模			長軸の向き	頭位
	グリッド	全体図		長軸	短軸	深さ		
P497	O-32	I	後期後葉	94	66	61	N-82°-E	W

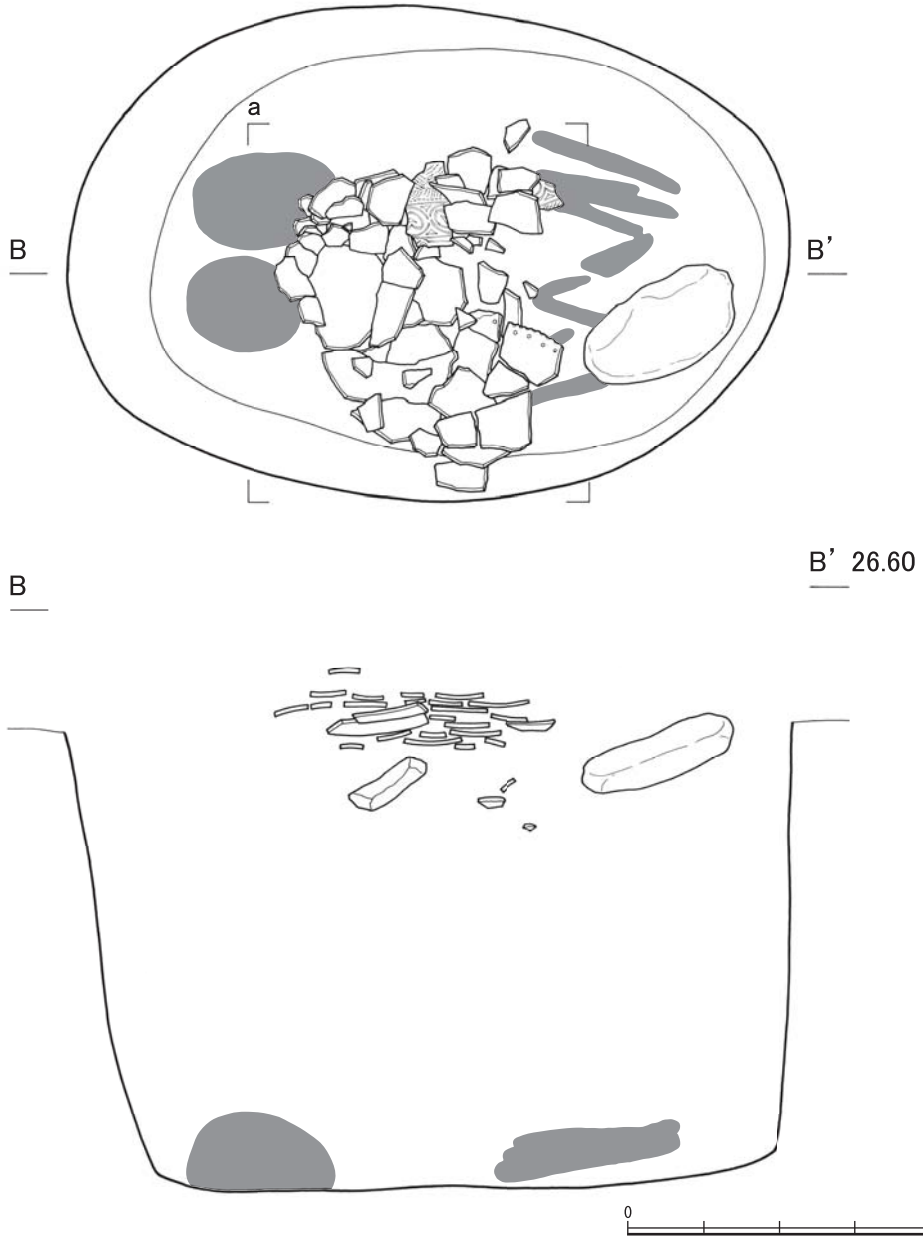
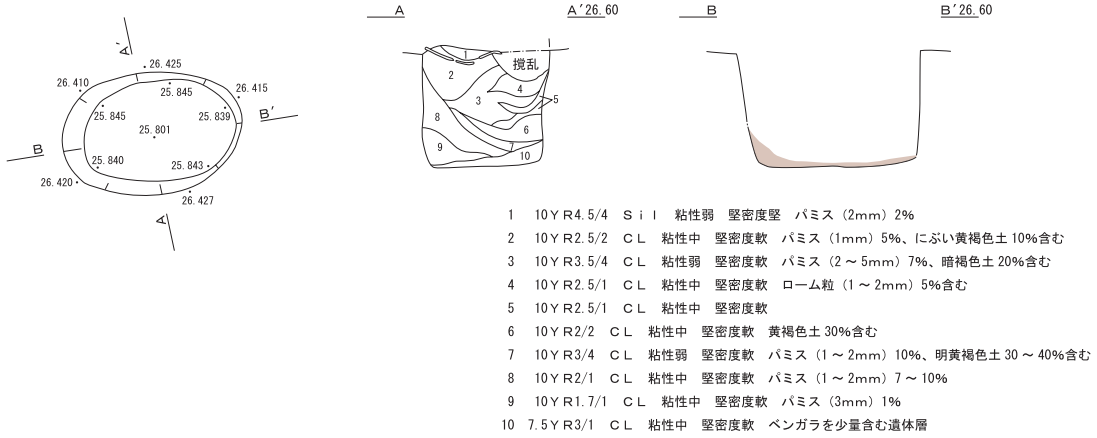


図 121 P497 平面図・断面図・遺物出土状況図 (1)

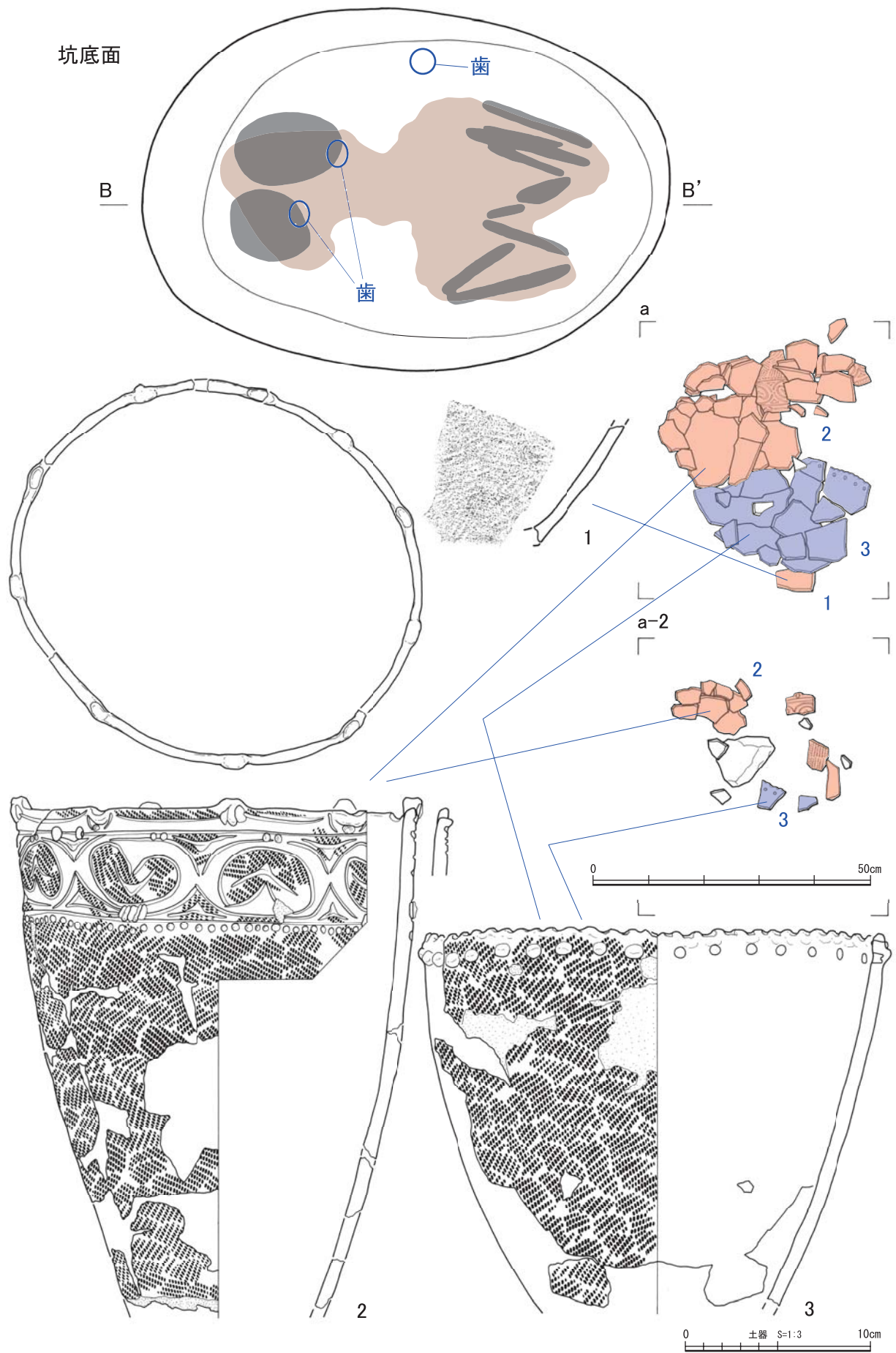
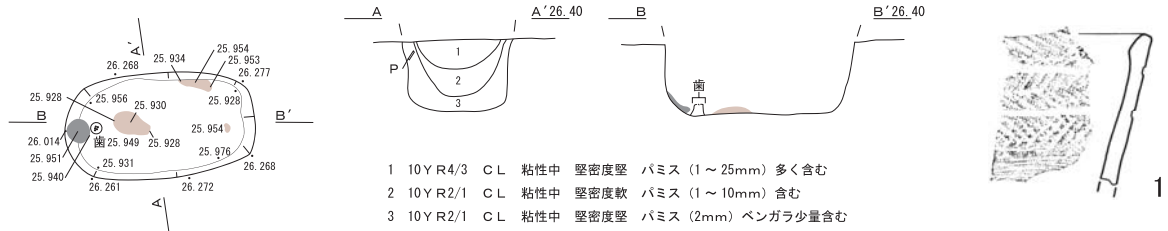
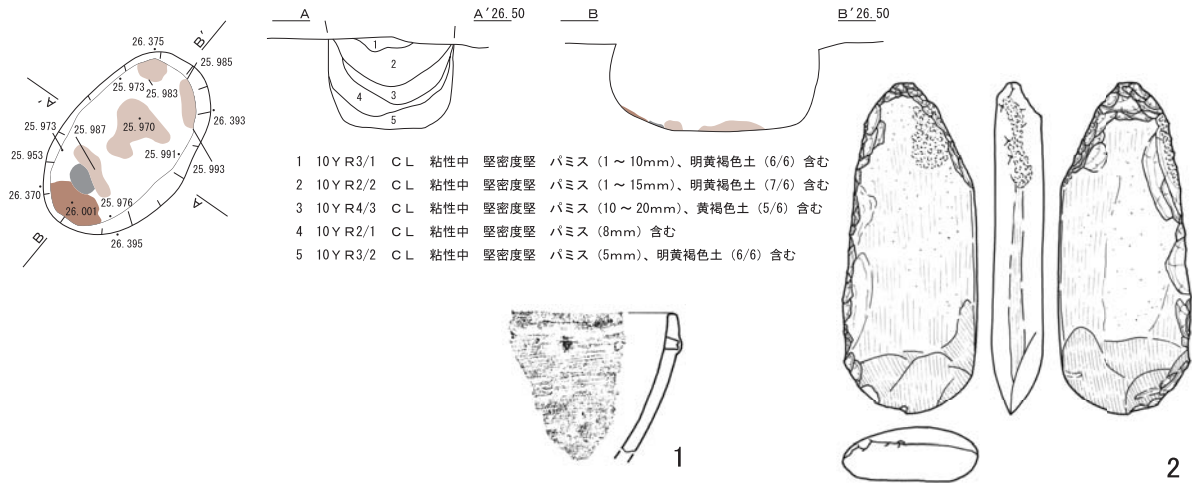


图 122 P497 遺物出土狀況图 (2) · 出土遺物実測图

遺構名	位置		時期	規模			長軸の向き	頭位
	グリッド	全体図		長軸	短軸	深さ		
P501	P-35	K	後期後葉	101	57	41	N-84°-E	WSW



遺構名	位置		時期	規模			長軸の向き	頭位
	グリッド	全体図		長軸	短軸	深さ		
P502	P-35	K	後期後葉	110	68	46	N-41°-E	SW



遺構名	位置		時期	規模			長軸の向き	頭位
	グリッド	全体図		長軸	短軸	深さ		
P503	R-33	K	後期後葉	78	52	14	N-66.5°-W	NW

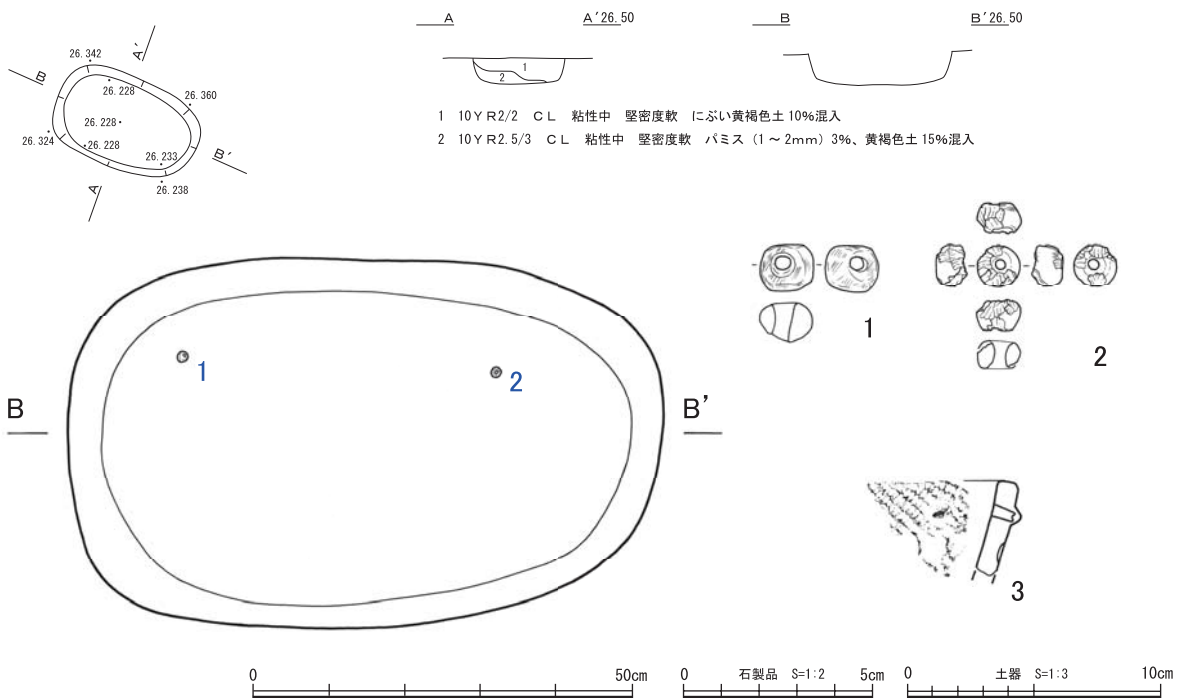


図 123 P501 ~ P503 平面図・断面図・遺物出土状況図・出土遺物実測図

遺構名	位置		時期	規模			長軸の向き	頭位
	グリッド	全体図		長軸	短軸	深さ		
P504	P-33	K	後期後葉	126	78	71	N-65°-W	W

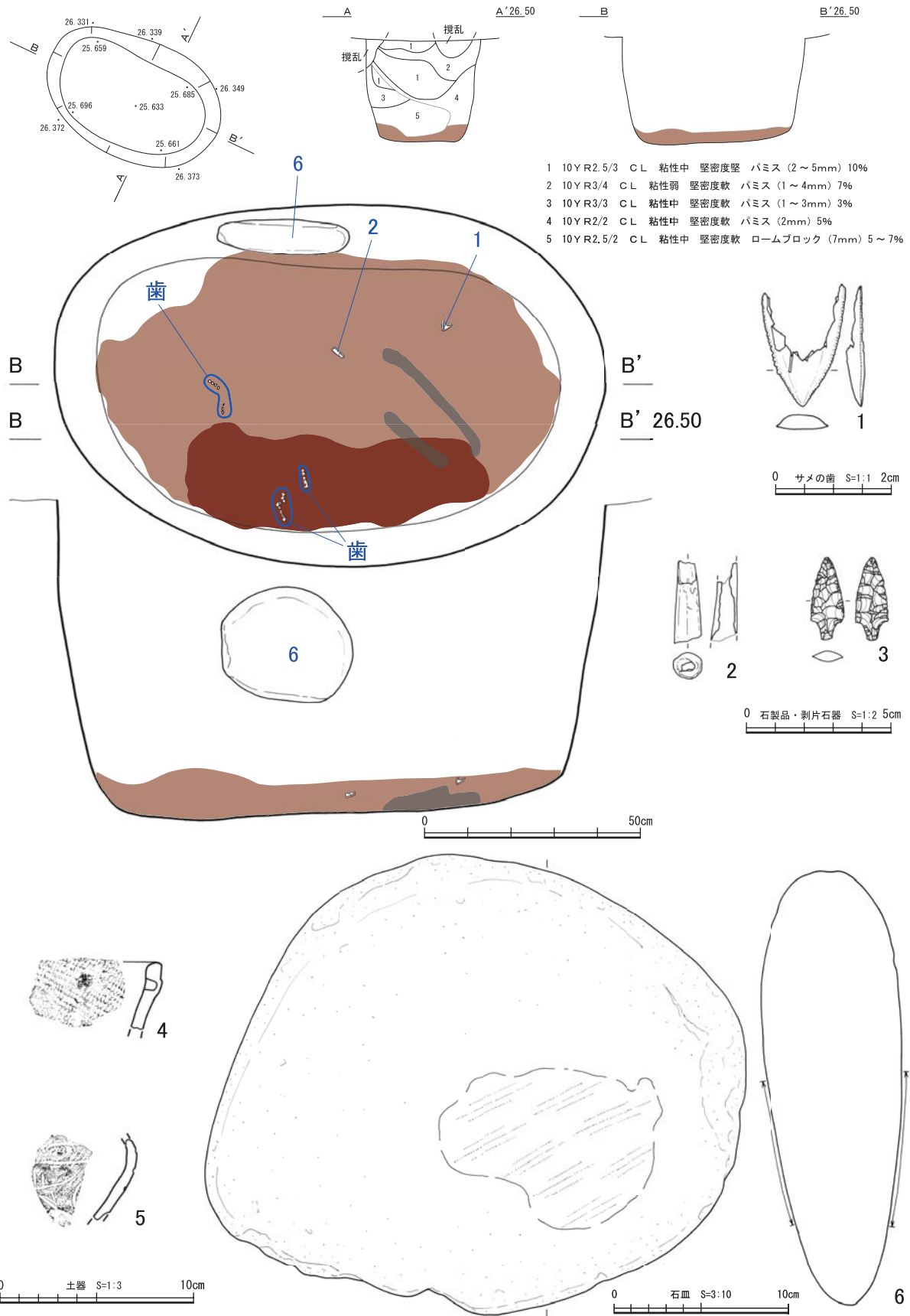
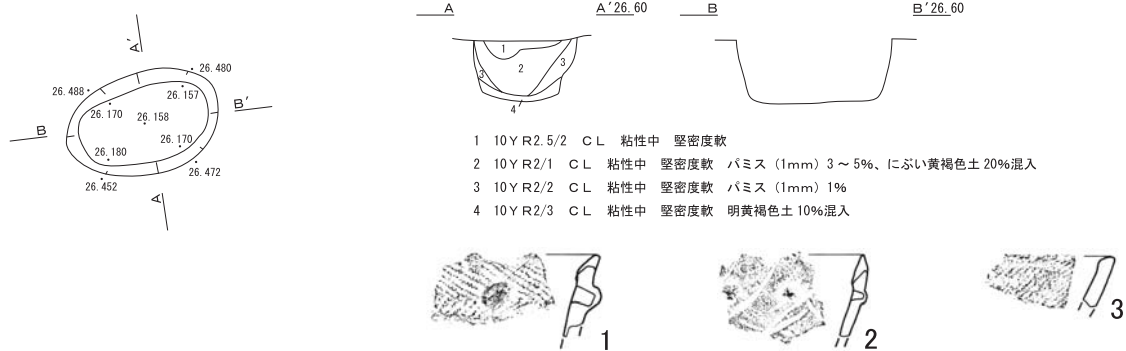
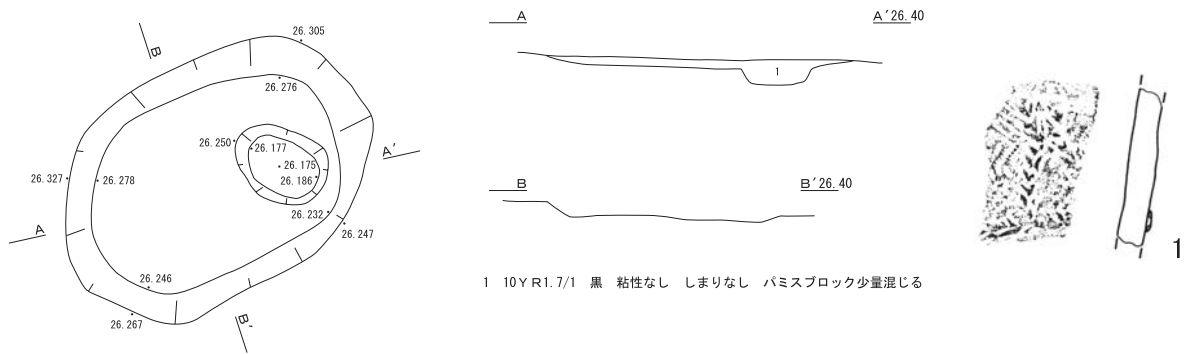


図 124 P504 平面図・断面図・遺物出土状況図・出土遺物実測図

遺構名	位置		時期	規模			長軸の向き	頭位
	グリッド	全体図		長軸	短軸	深さ		
P505	M-31	I	後期末葉	84	54	32	N-76°-E	—



遺構名	位置		時期	規模			長軸の向き	頭位
	グリッド	全体図		長軸	短軸	深さ		
P507	T-34	L	中期	177	122	13	N-65°-E	—



遺構名	位置		時期	規模			長軸の向き	頭位
	グリッド	全体図		長軸	短軸	深さ		
P512	S-26・27	H	晩期前葉	96	68	32	N-55°-W	NW

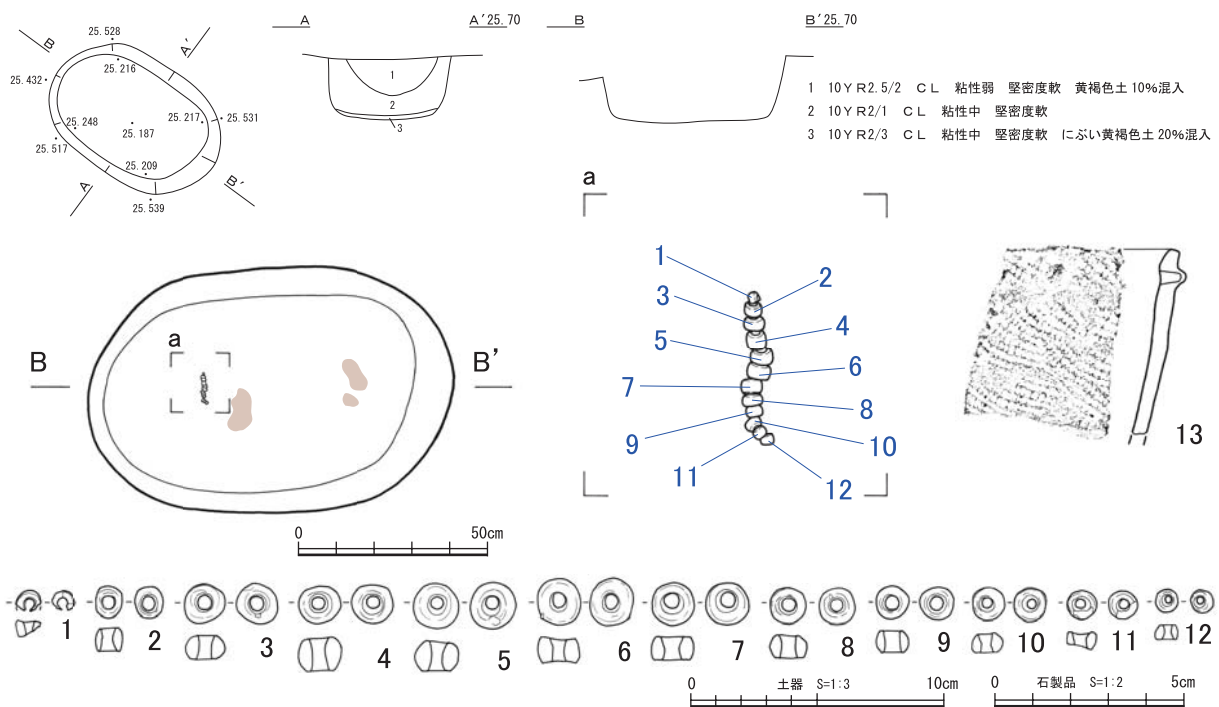


図 125 P505・P507・P512 平面図・断面図・遺物出土状況図・出土遺物実測図

遺構名	位置		時期	規模			長軸の向き	頭位
	グリッド	全体図		長軸	短軸	深さ		
P506	L・M-31	I	晩期前葉	136	80	57	N-72°-E	SW

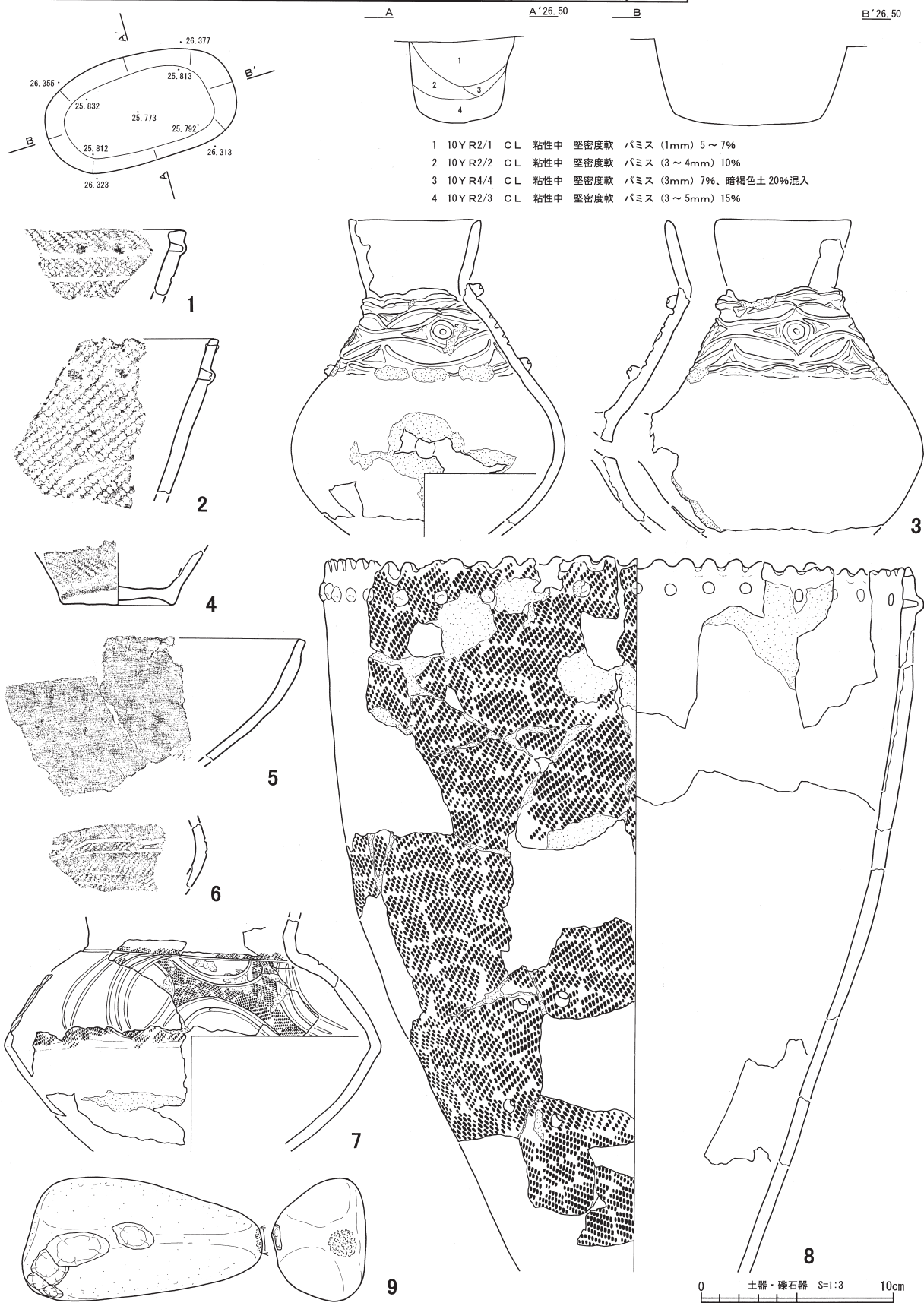


図 126 P506 平面図・断面図・出土遺物実測図

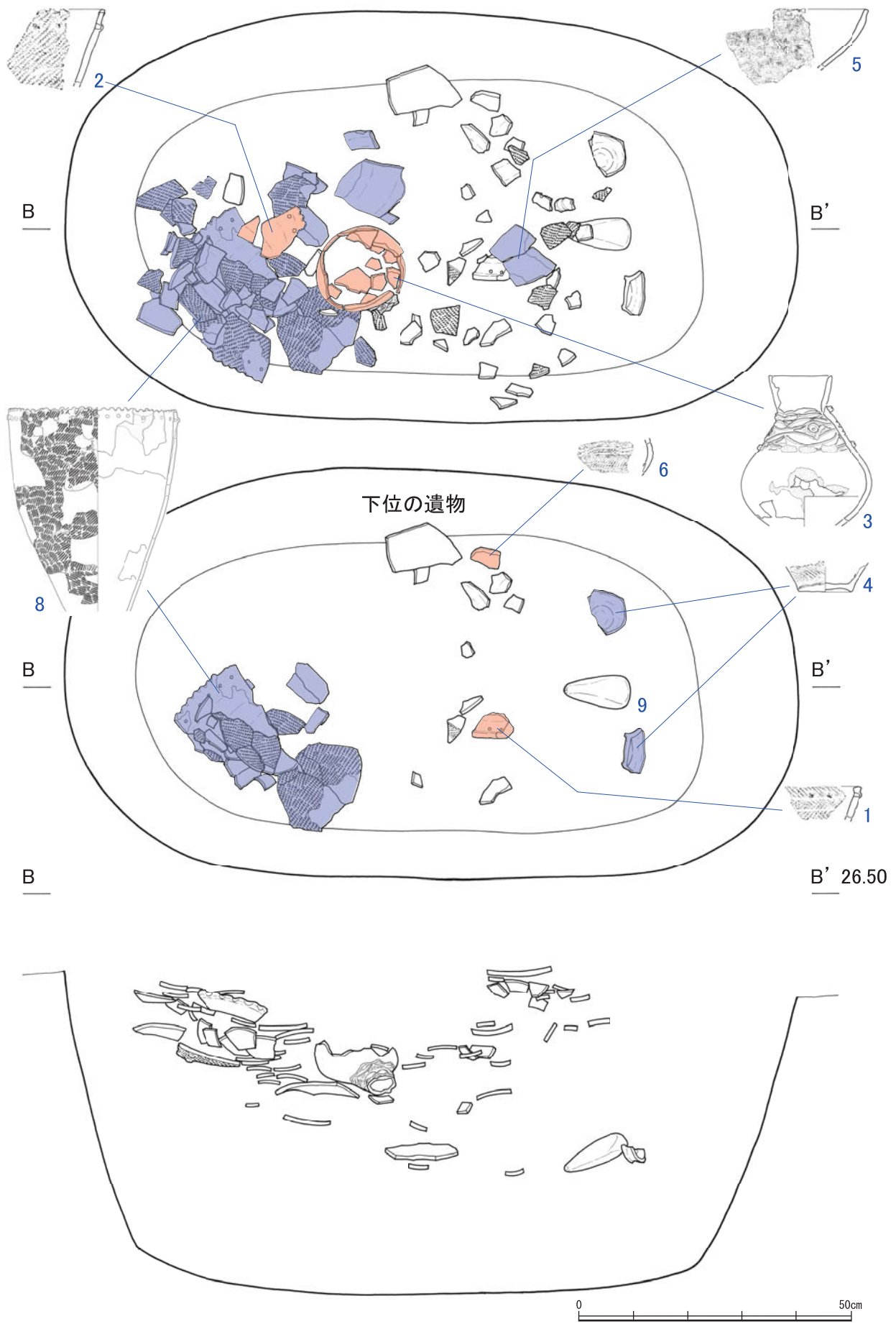


図 127 P506 遺物出土状況図

遺構名	位置		時期	規模			長軸の向き	頭位
	グリッド	全体図		長軸	短軸	深さ		
P508	R-26・27	H	晩期前葉	125	106	72	N-74.5°-W	WNW

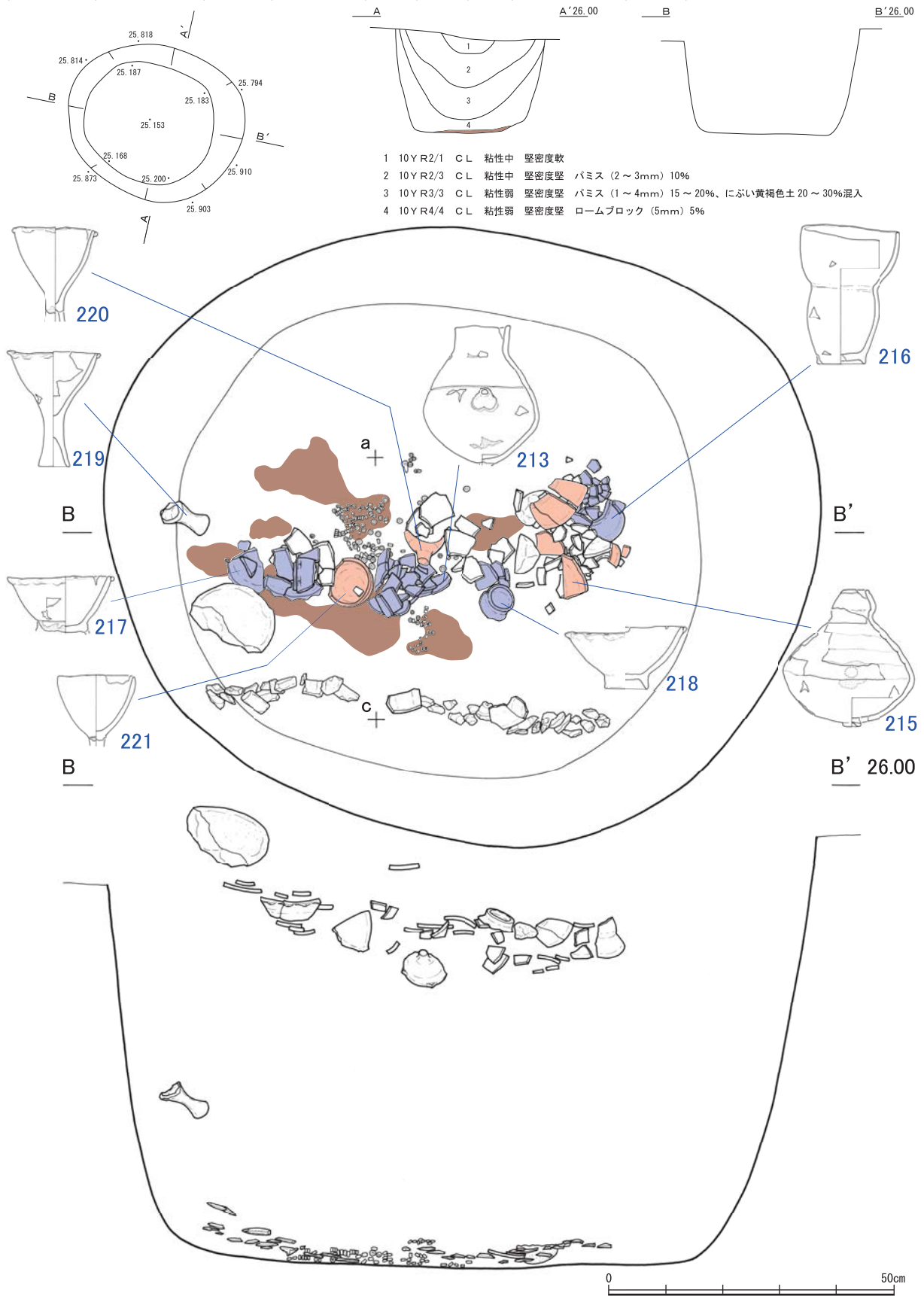


図 128 P508 平面図・断面図・遺物出土状況図 (1)

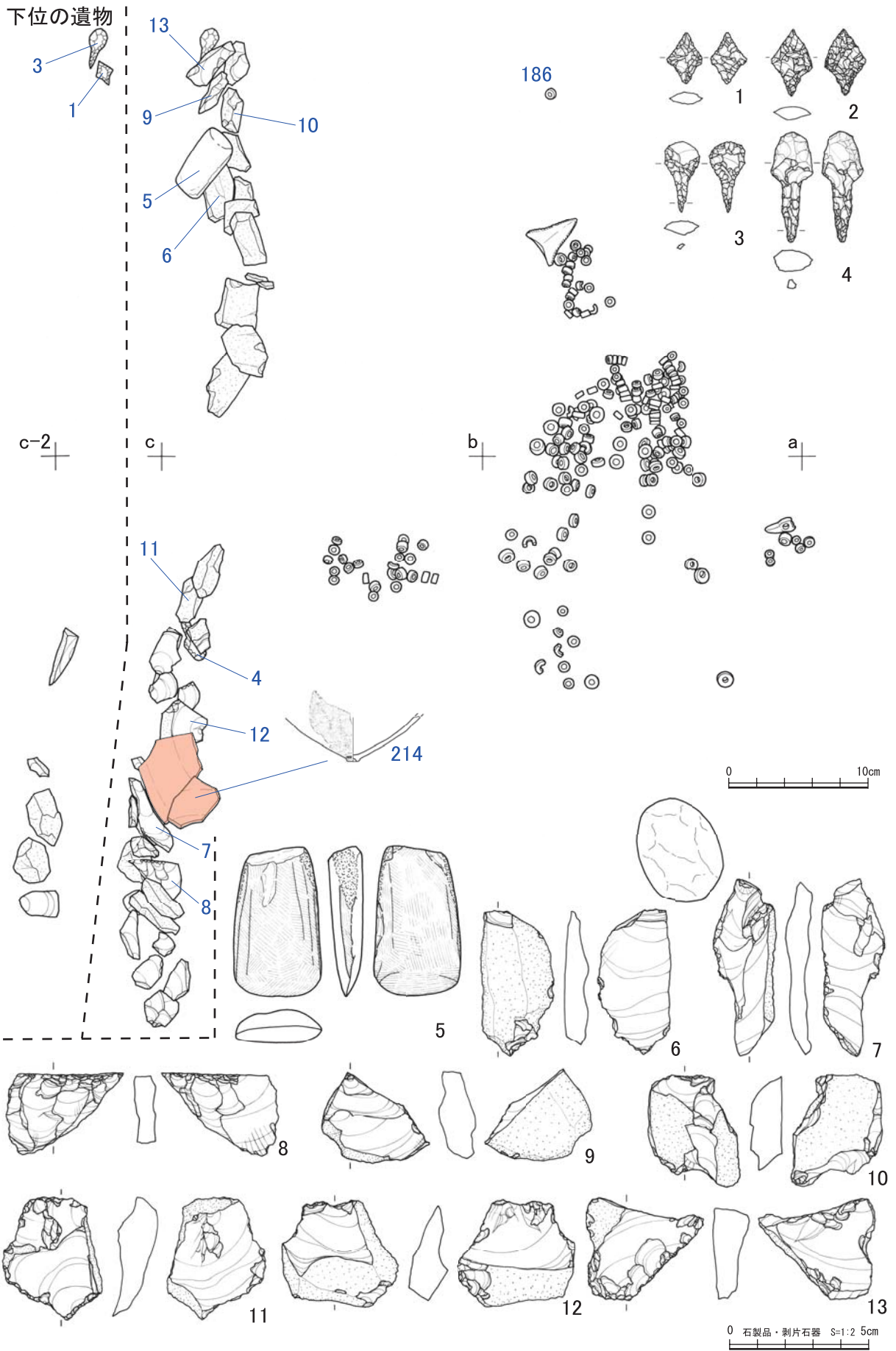


図 129 P508 遺物出土状況図 (2)・出土遺物実測図 (1)

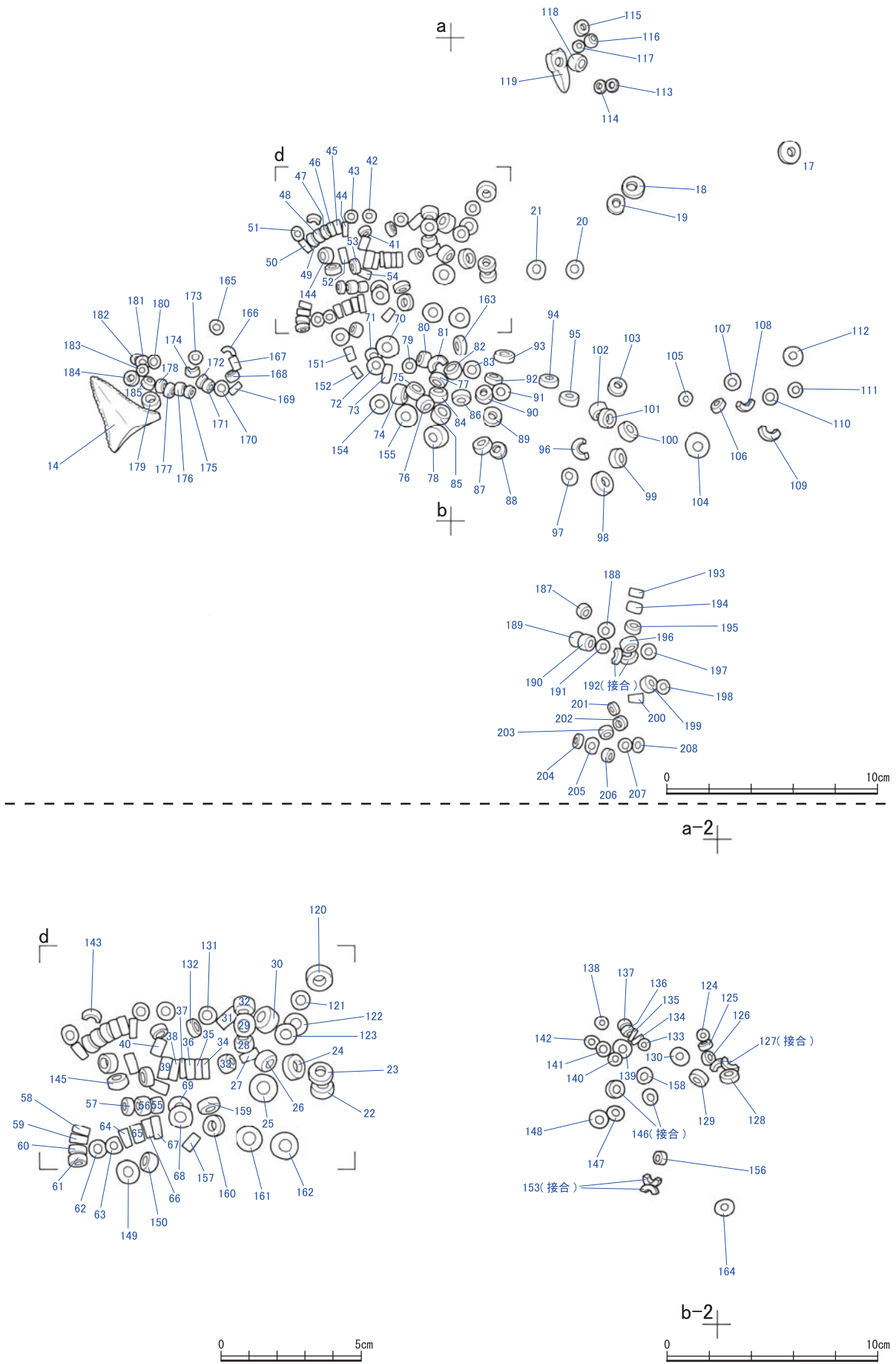


图 130 P508 遺物出土狀況图 (3)




図 131 P508 出土遺物実測図 (2)

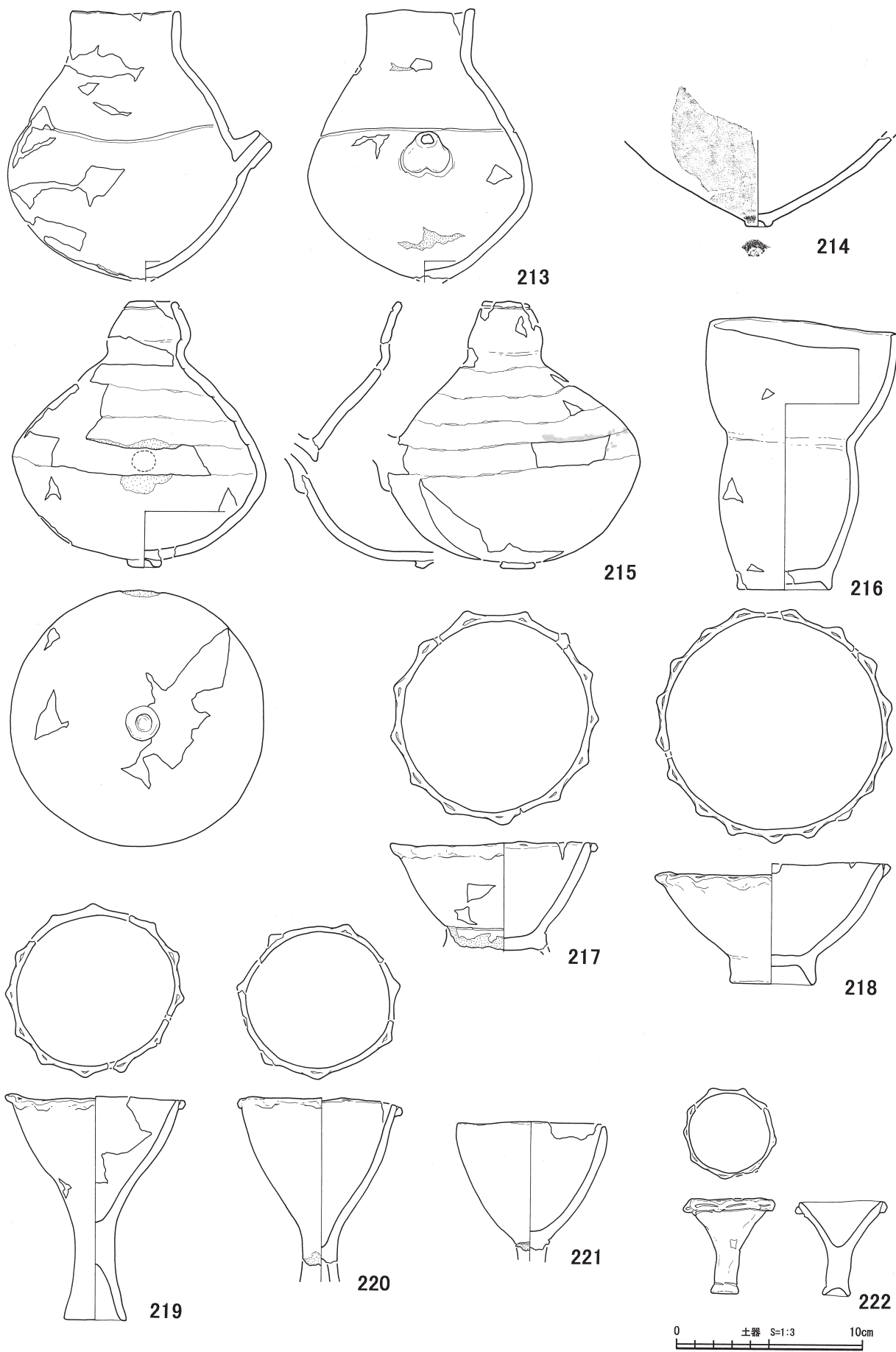
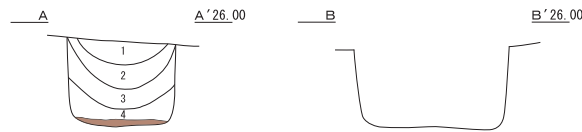
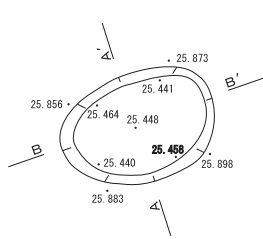


图 132 P508 出土遺物実測図 (3)

遺構名	位置		時期	規模			長軸の向き	頭位
	グリッド	全体図		長軸	短軸	深さ		
P509	R-27	H	晩期前葉	84	56	46	N-70°-E	SW



- 1 10YR2.5/3 C L 粘性中 堅密度軟 パミス (1~3mm) 5%
- 2 10YR2/1 C L 粘性中 堅密度軟 パミス (2mm) 3%、にぶい黄褐色土 20%混入
- 3 10YR2/2 C L 粘性中 堅密度軟 パミス (2~5mm) 3%
- 4 10YR2/3 C L 粘性中 堅密度軟 パミス (2mm) 10%、明黄褐色土 15%混入

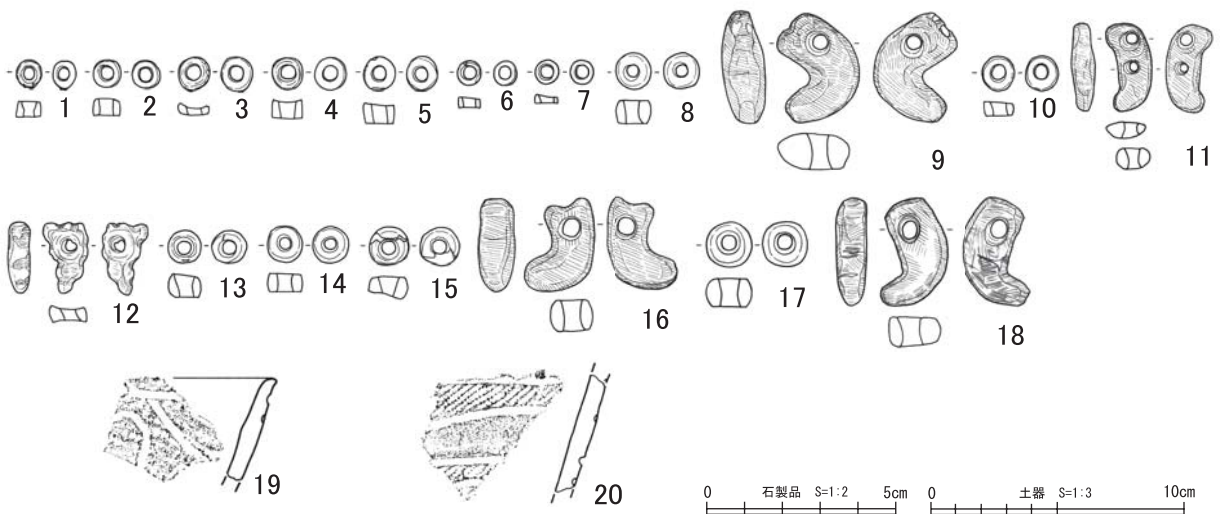
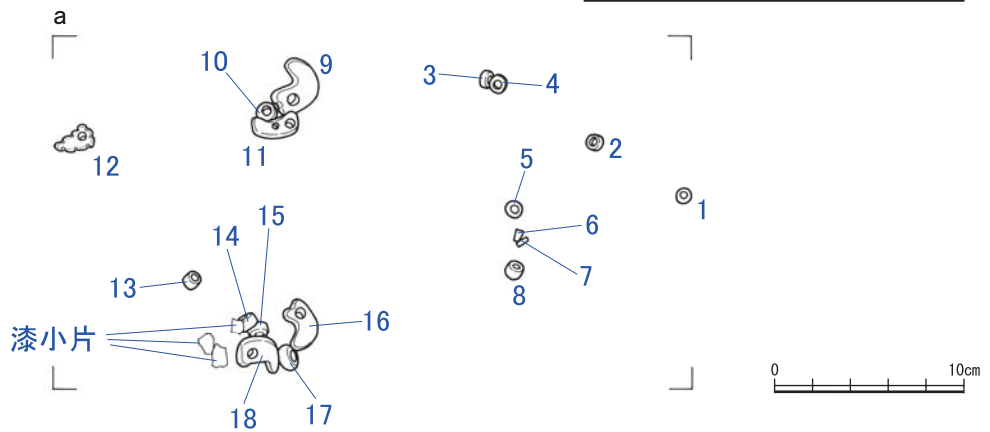
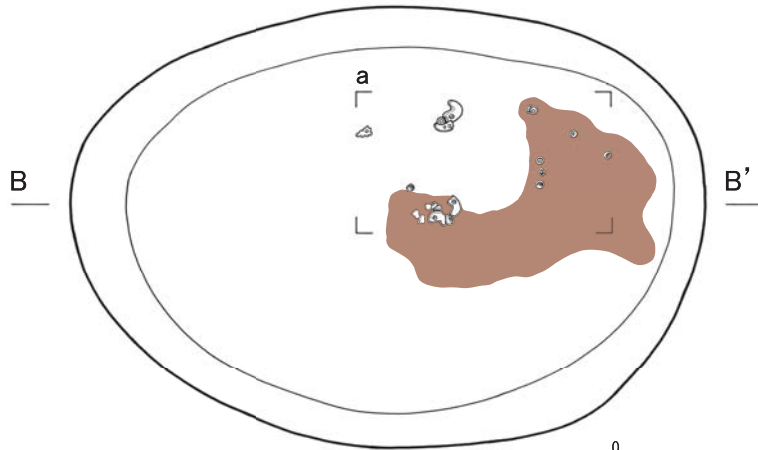


図 133 P509 平面図・断面図・遺物出土状況図・出土遺物実測図

遺構名	位置		時期	規模			長軸の向き	頭位
	グリッド	全体図		長軸	短軸	深さ		
P510	R-27	H	後期末葉	104	57	64	N-67.5°-W	NW

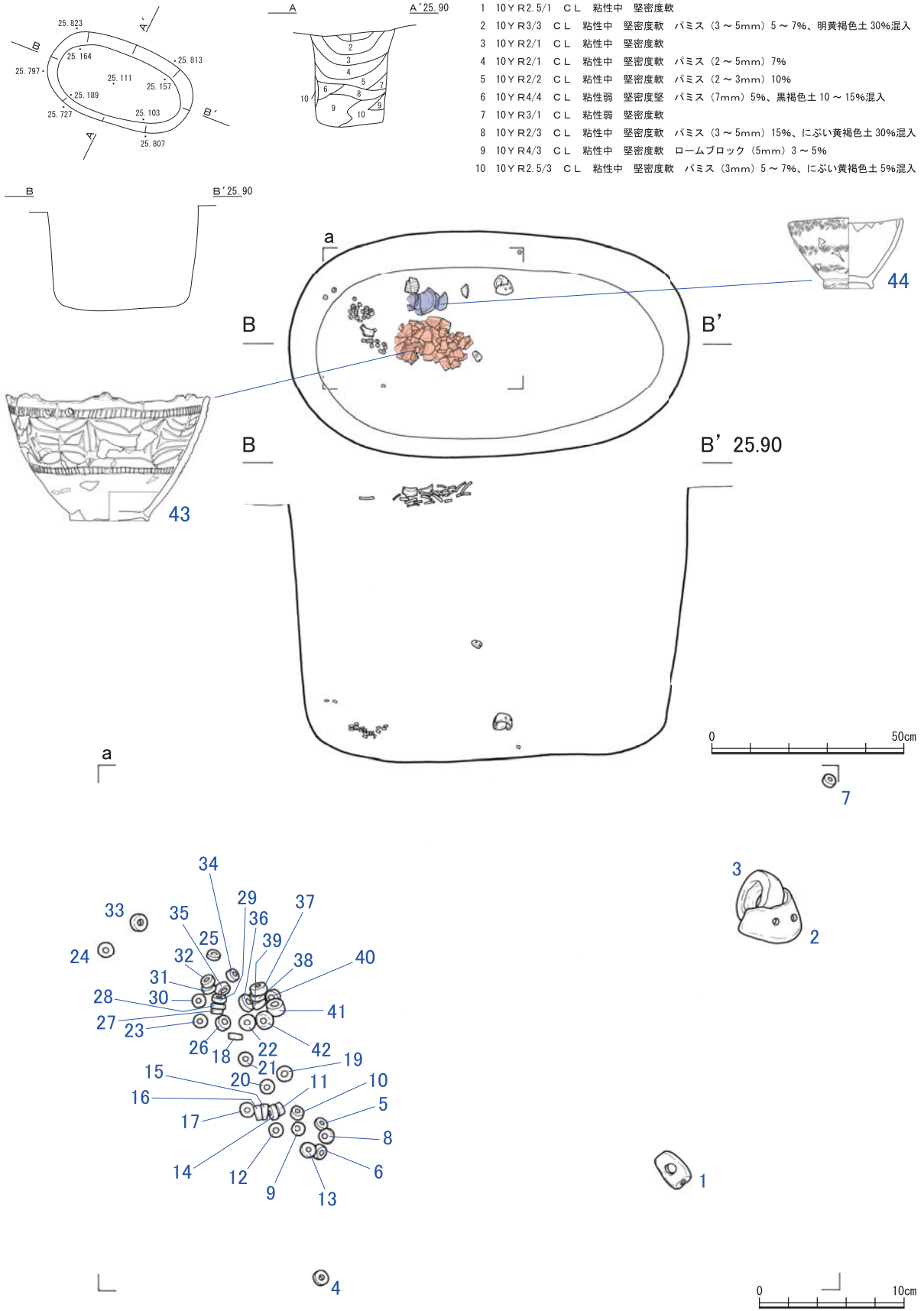
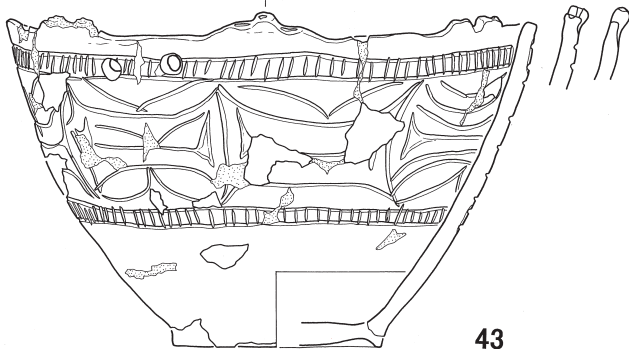
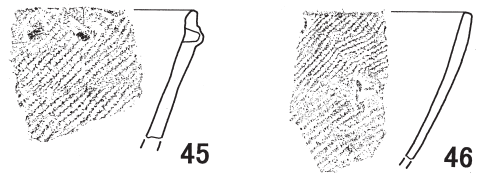
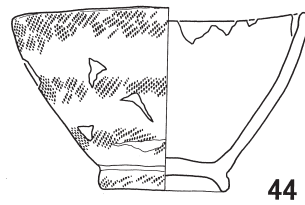

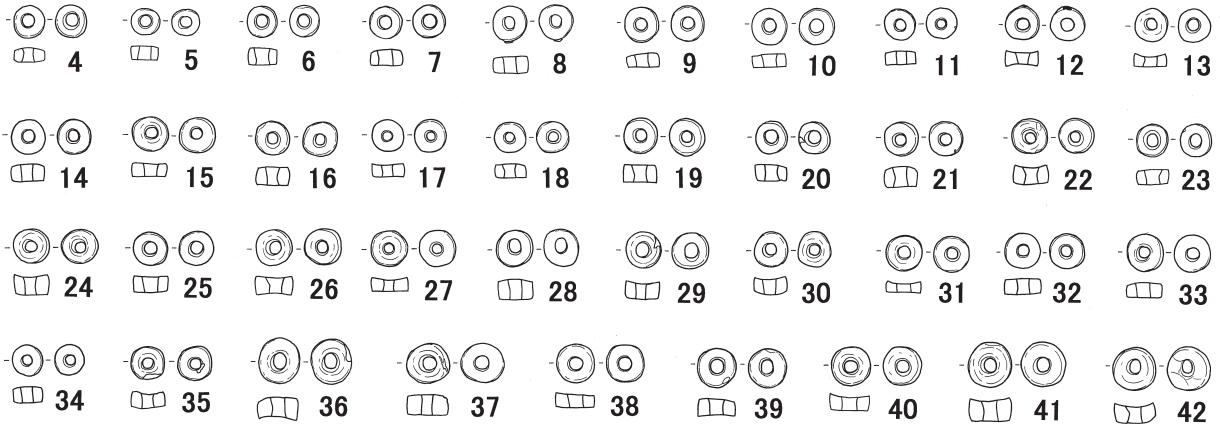
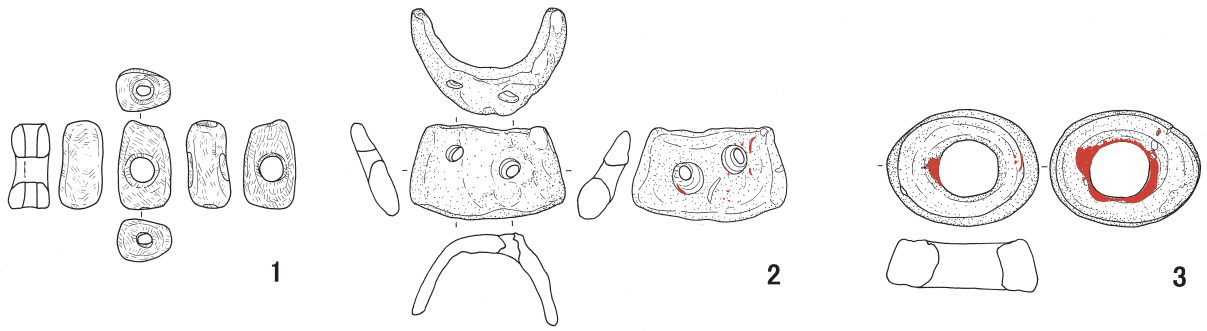


図 134 P510 平面図・断面図・遺物出土状況図



0 土製品・石製品 S=1:2 5cm

0 土器 S=1:3 10cm

图 135 P510 出土遺物実測図

遺構名	位置		時期	規模			長軸の向き	頭位
	グリッド	全体図		長軸	短軸	深さ		
P511	R-27	H	後期末葉	118	78	24	N-77.5°-E	WSW

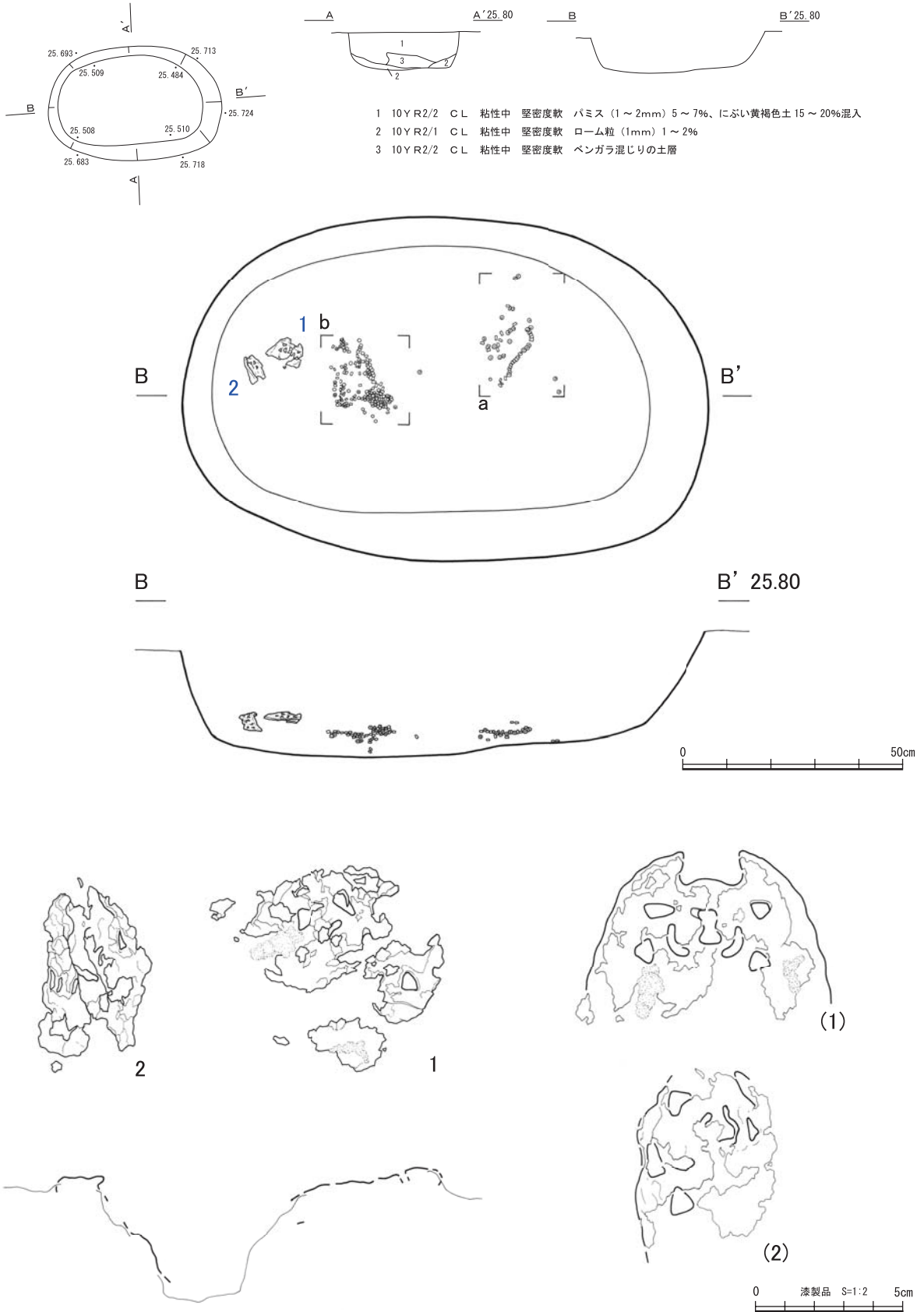


図 136 P511 平面図・断面図・遺物出土状況図 (1)・出土遺物実測図 (1)

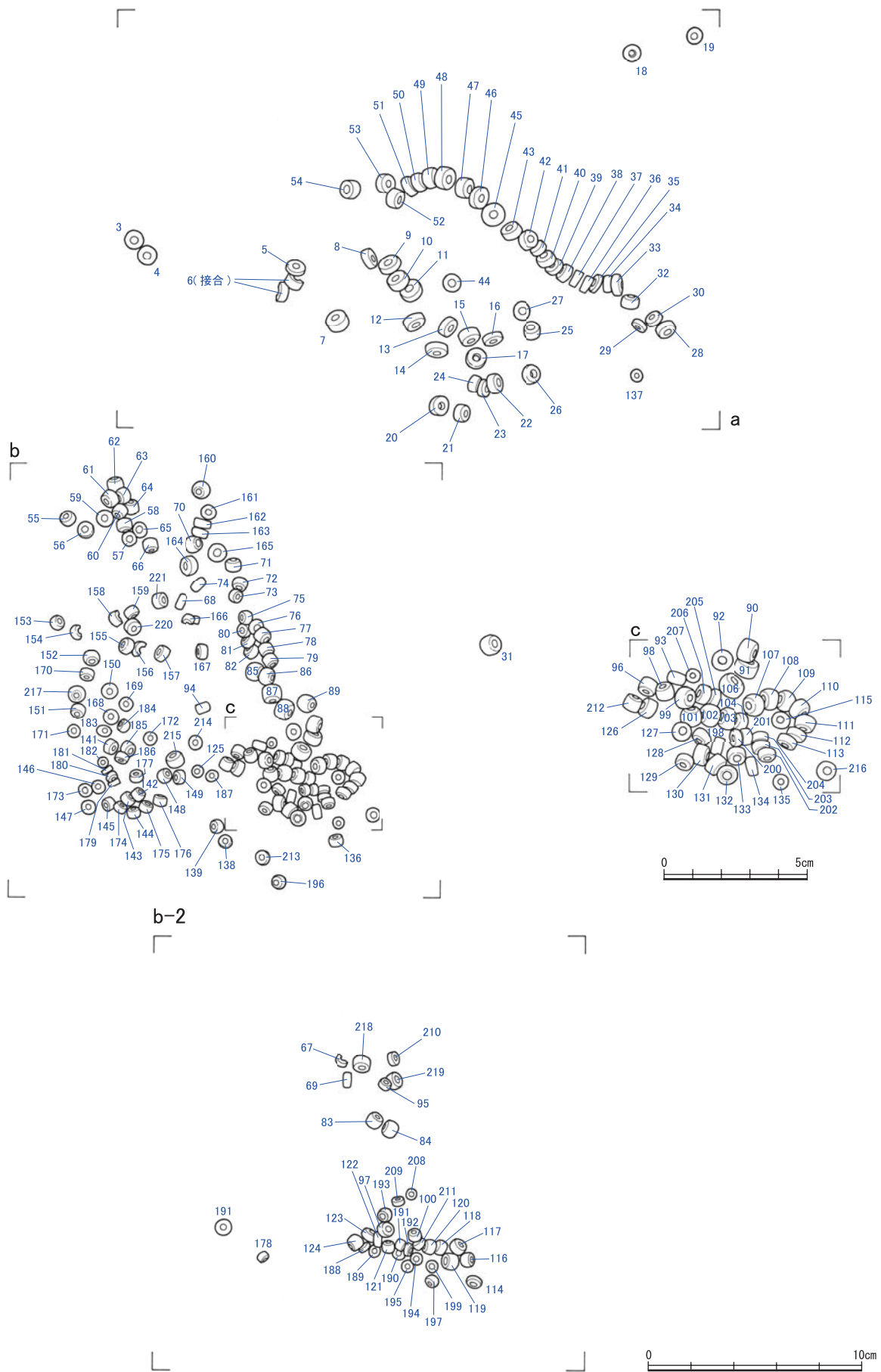


图 137 P511 遺物出土状況图 (2)




图 138 P511 出土遺物実測図 (2)

遺構名	位置		時期	規模			長軸の向き	頭位
	グリッド	全体図		長軸	短軸	深さ		
P513	S-28	H	後期末葉	98	62	22	N-85°-E	E

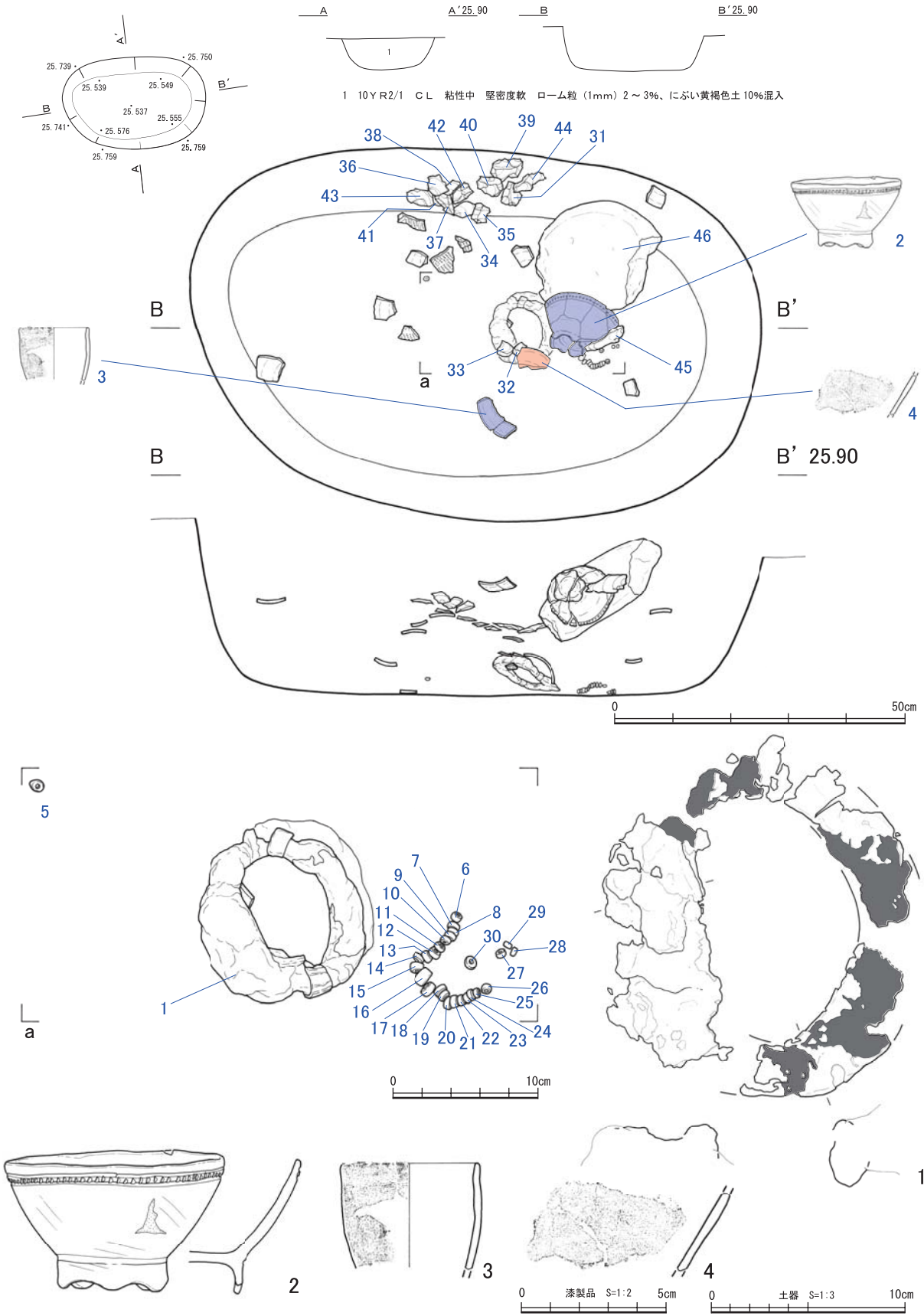


図 139 P513 平面図・断面図・遺物出土状況図・出土遺物実測図 (1)

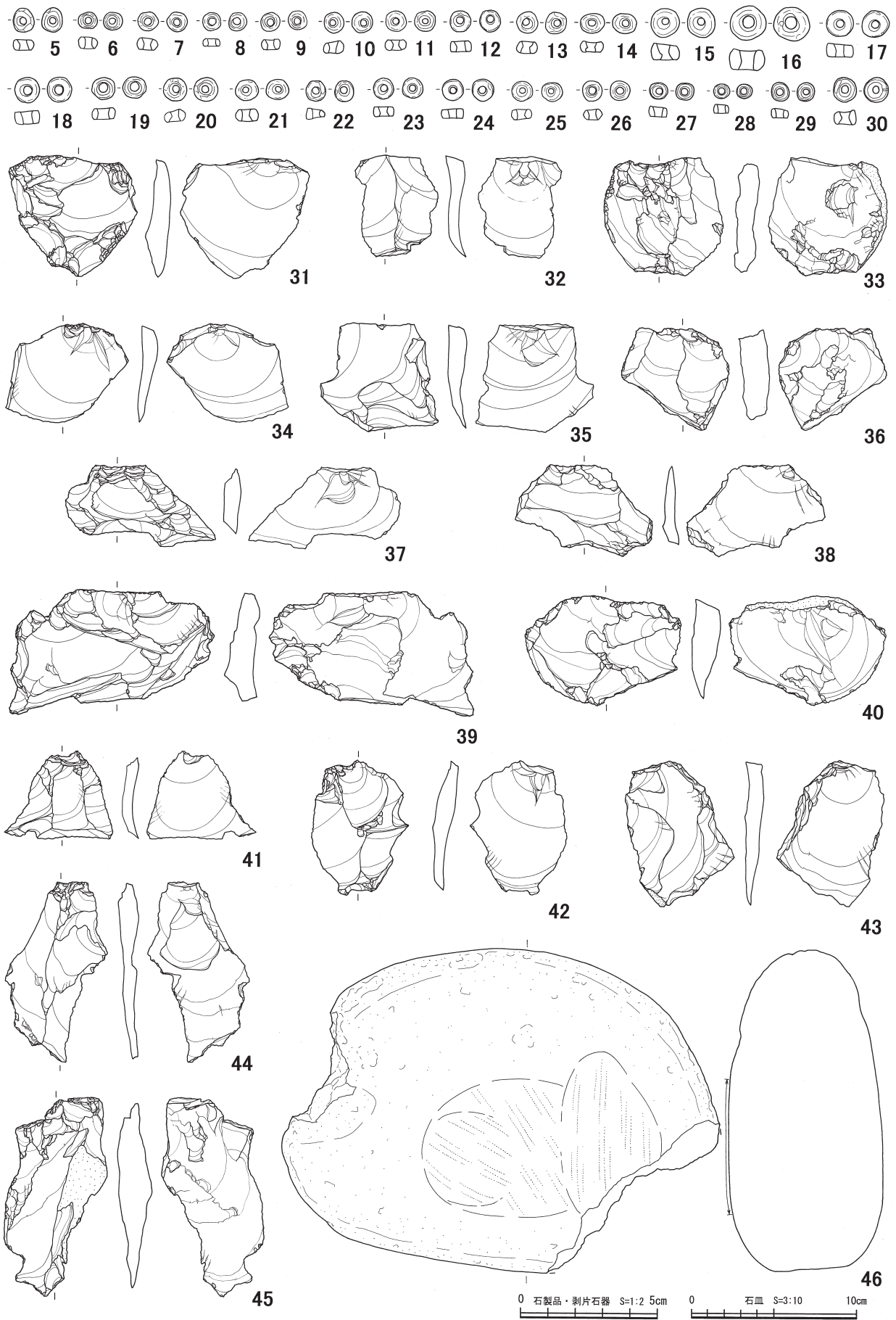


图 140 P513 出土遺物実測図 (2)

遺構名	位置		時期	規模			長軸の向き	頭位
	グリッド	全体図		長軸	短軸	深さ		
P514	S-28	H	北大Ⅲ	51	43	9	N-64.5°-E	—

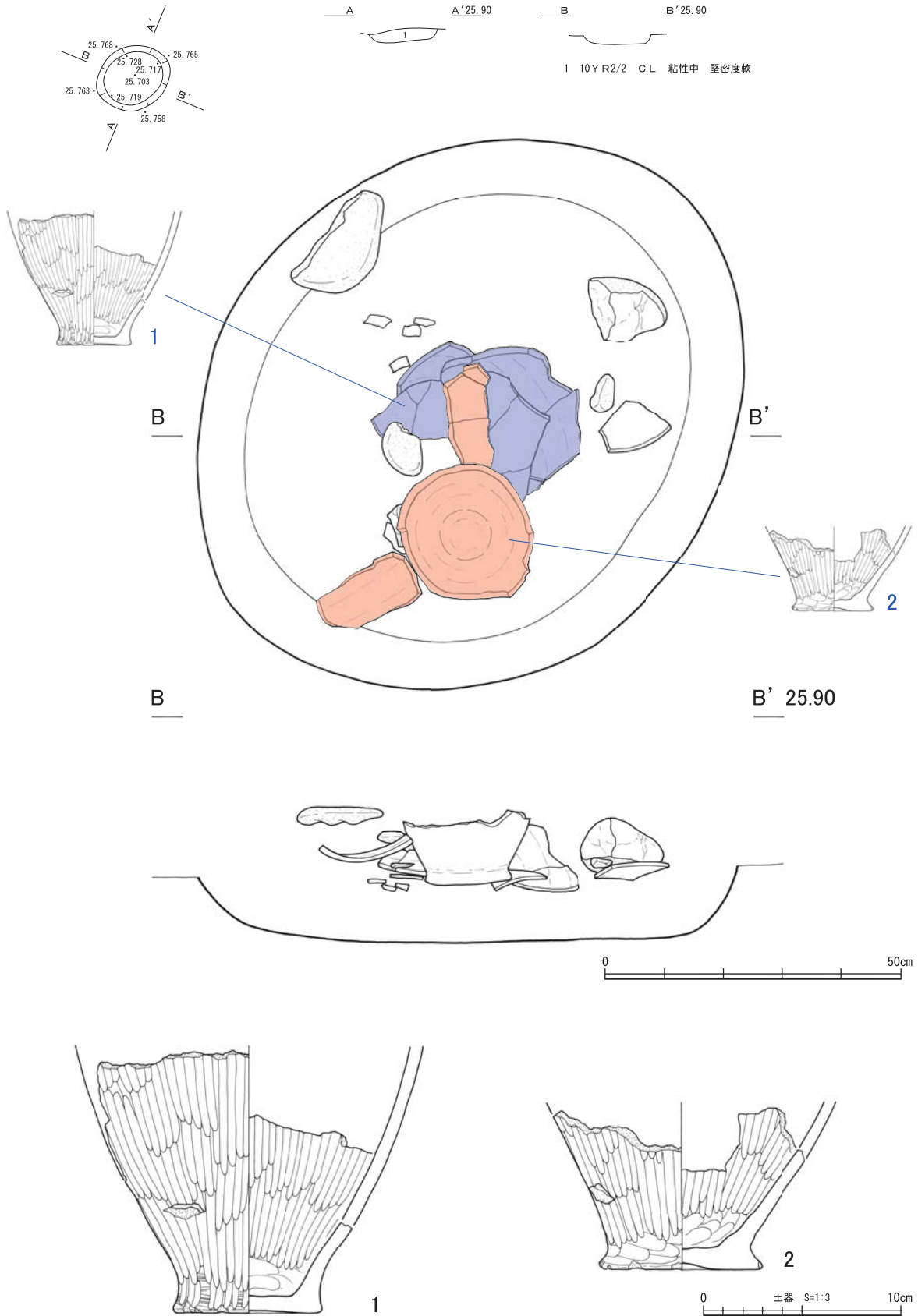


図 141 P514 平面図・断面図・遺物出土状況図・出土遺物実測図

遺構名	位置		時期	規模			長軸の向き	頭位
	グリッド	全体図		長軸	短軸	深さ		
P515	R-28	H	後期末葉	124	94	46	N-25.5°-E	SSW

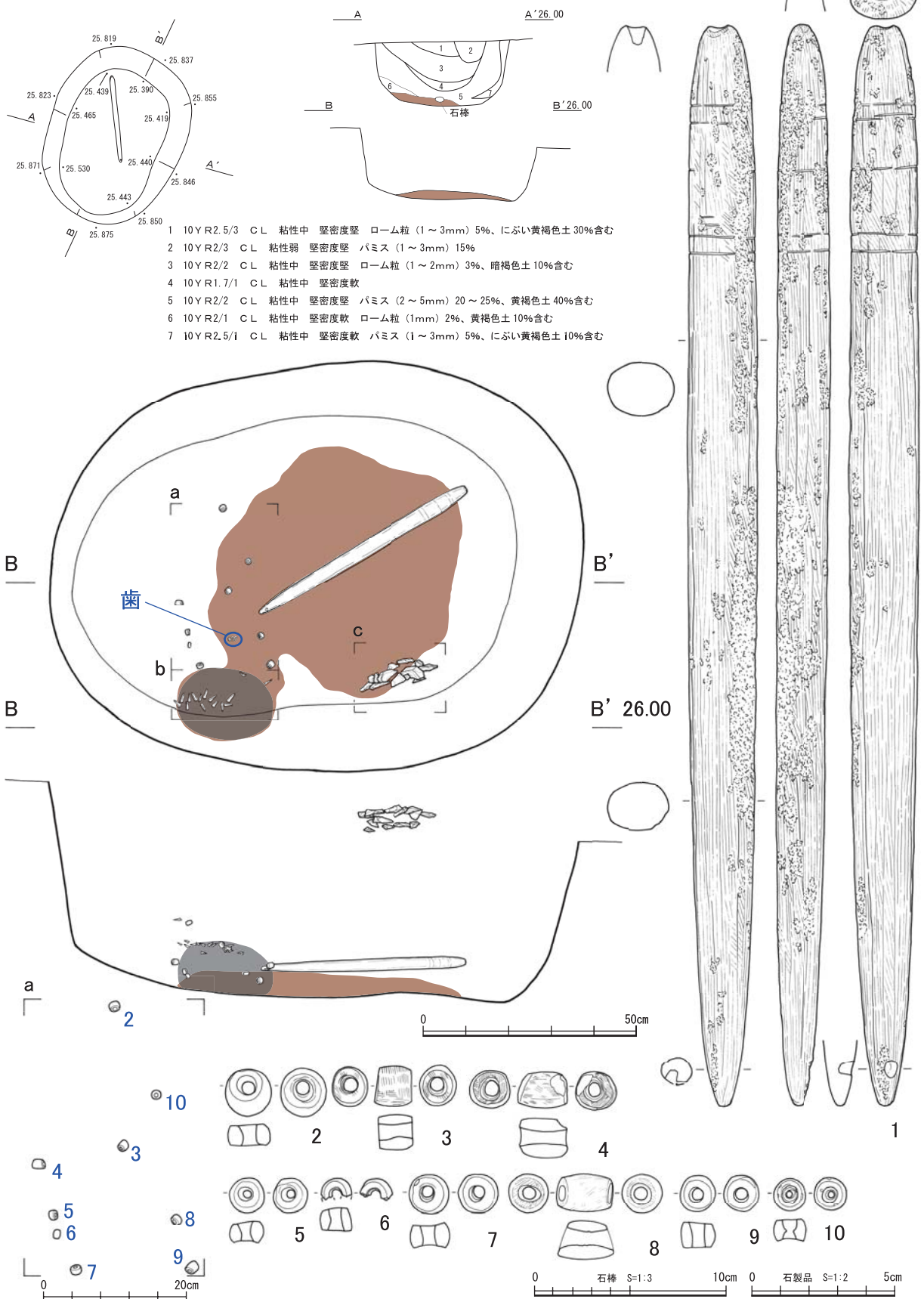


図 142 P515 平面図・断面図・遺物出土状況図 (1)・出土遺物実測図 (1)

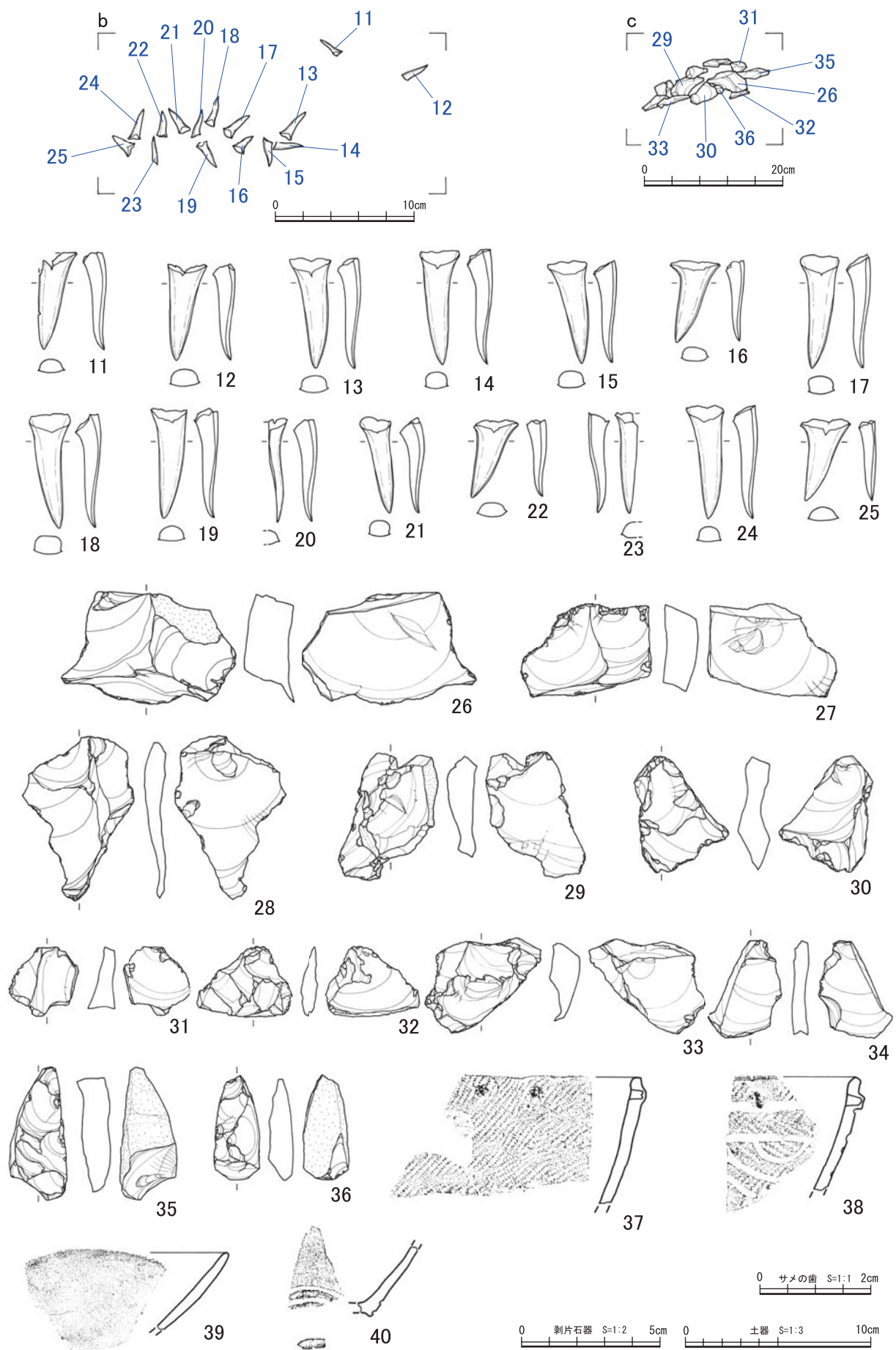


図 143 P515 遺物出土状況図 (2)・出土遺物実測図 (2)

遺構名	位置		時期	規模			長軸の向き	頭位
	グリッド	全体図		長軸	短軸	深さ		
P516	R-28	H	後期末葉	92	68	20	N-20°-W	SE

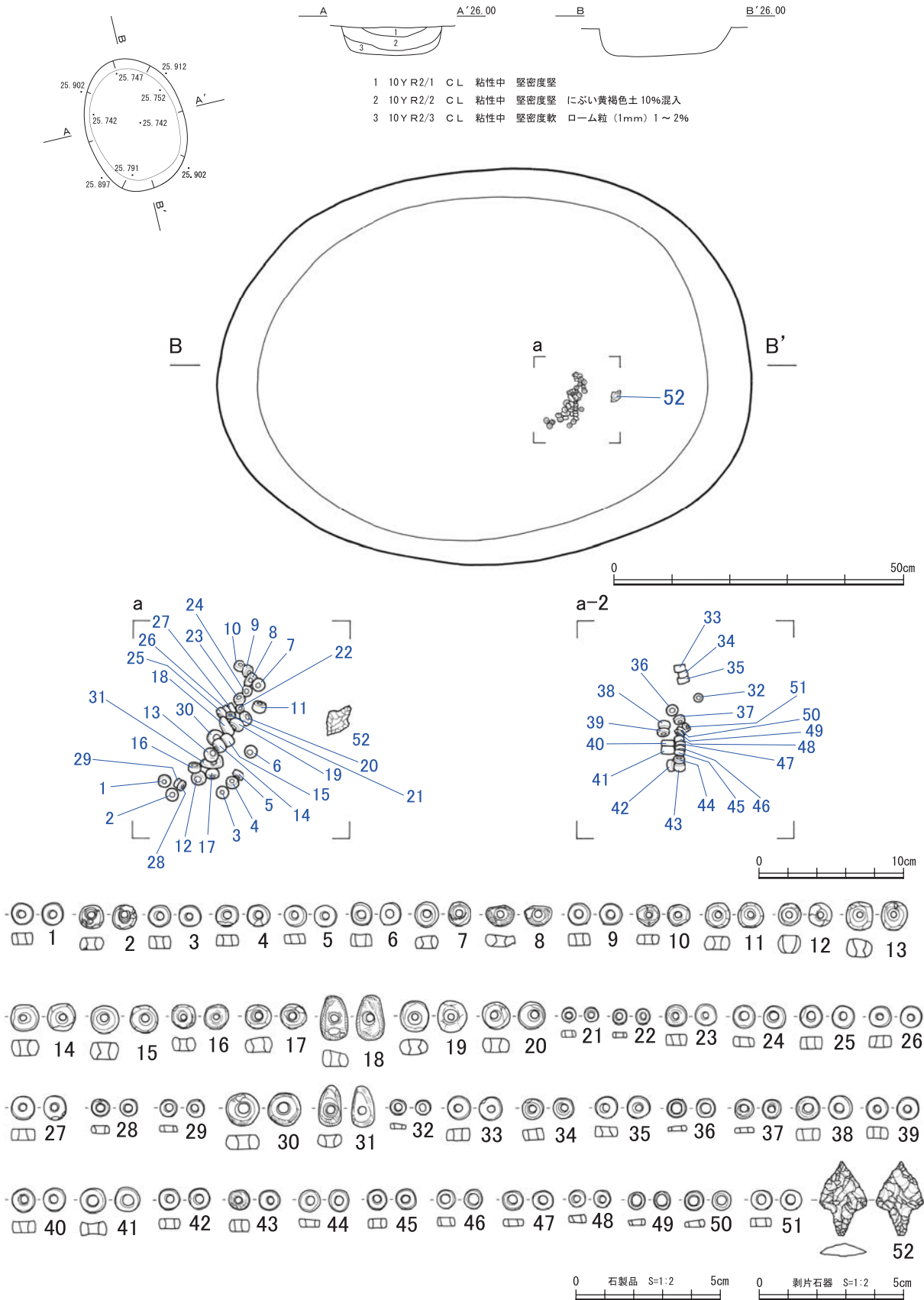
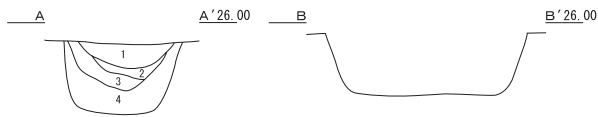
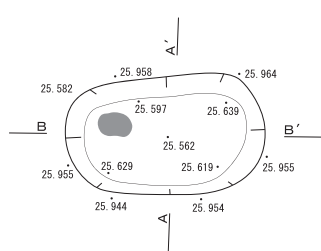


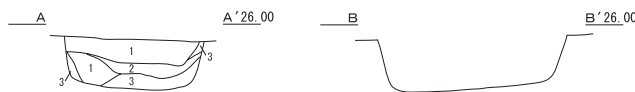
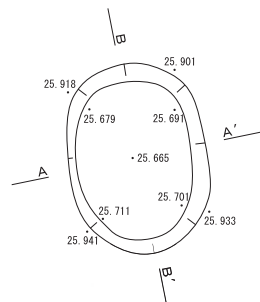
図 144 P516 平面図・断面図・遺物出土状況図・出土遺物実測図

遺構名	位置		時期	規模			長軸の向き	頭位
	グリッド	全体図		長軸	短軸	深さ		
P517	R-29	H	後期末葉	106	68	41	N-87°-E	W

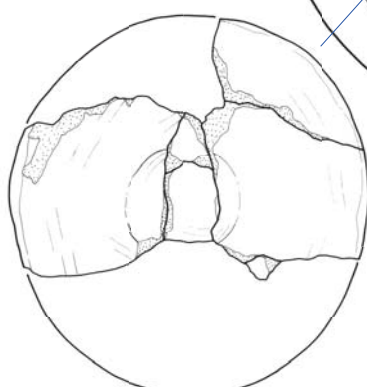
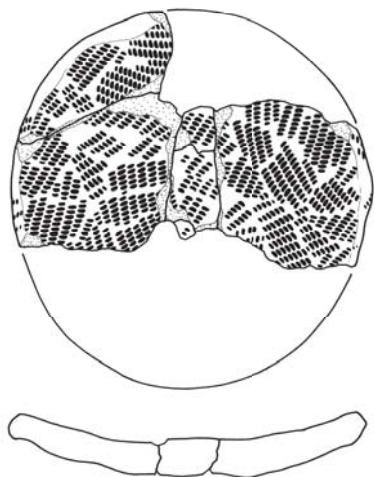
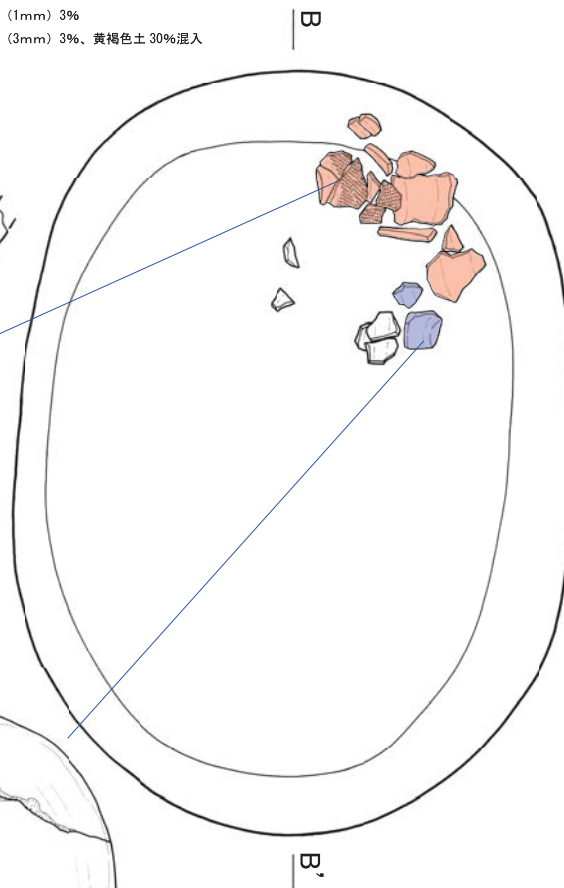
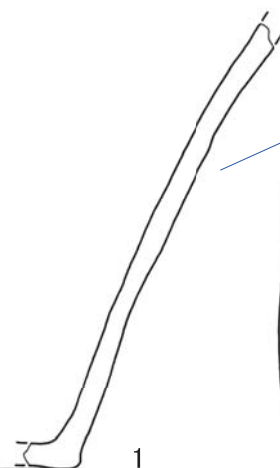


- 1 10YR2/1 CL 粘性中 堅密度硬 パミス (1~4mm) 7~10%、にぶい黄褐色土 30%混入
- 2 10YR1.7/1 CL 粘性中 堅密度軟
- 3 10YR2/3 CL 粘性中 堅密度軟 ロームブロック (7mm) 1%、にぶい黄褐色土 10%混入
- 4 10YR2/2 CL 粘性中 堅密度軟 パミス (1mm) 3~5%、ロームブロック (5mm) 1%、明黄褐色土 25%混入

遺構名	位置		時期	規模			長軸の向き	頭位
	グリッド	全体図		長軸	短軸	深さ		
P522	Q-R-29	J	後期中葉	102	77	28	N-10°-W	—



- 1 10YR2/1 CL 粘性中 堅密度軟 パミス (1~2mm) 2%
- 2 10YR4/4 CL 粘性中 堅密度軟 パミス (1mm) 3%
- 3 10YR3/3 CL 粘性中 堅密度軟 パミス (3mm) 3%、黄褐色土 30%混入



2

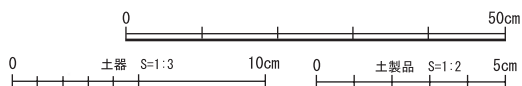


図 145 P517・P522 平面図・断面図・遺物出土状況図・出土遺物実測図

遺構名	位置		時期	規模			長軸の向き	頭位
	グリッド	全体図		長軸	短軸	深さ		
P518	R-29	J	後期末葉	92	88	42	N-85.5°-W	SW

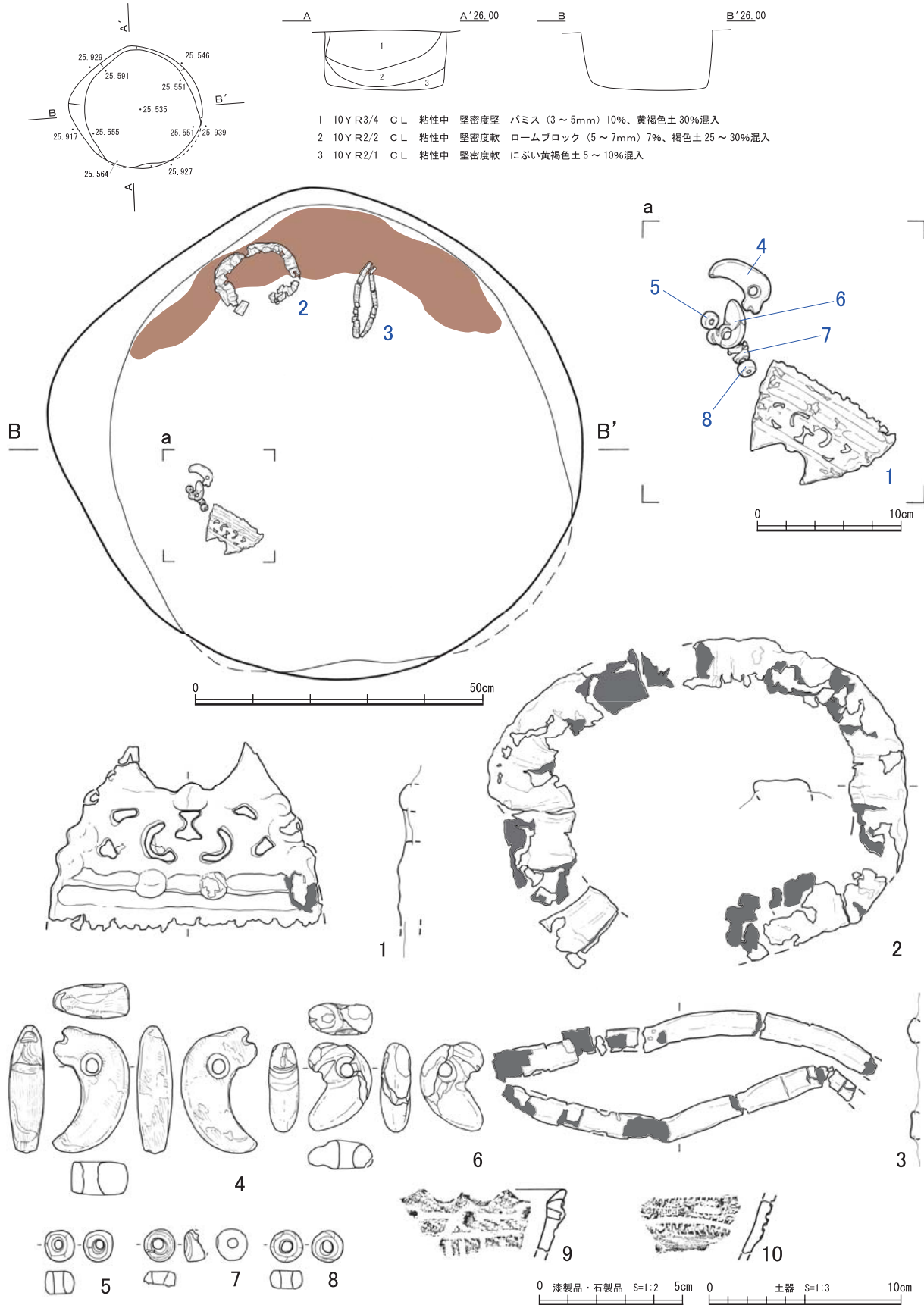


図 146 P518 平面図・断面図・遺物出土状況図・出土遺物実測図

遺構名	位置		時期	規模			長軸の向き	頭位
	グリッド	全体図		長軸	短軸	深さ		
P519	S-29	J	後期末葉	143	65	52	N-72°-E	SW

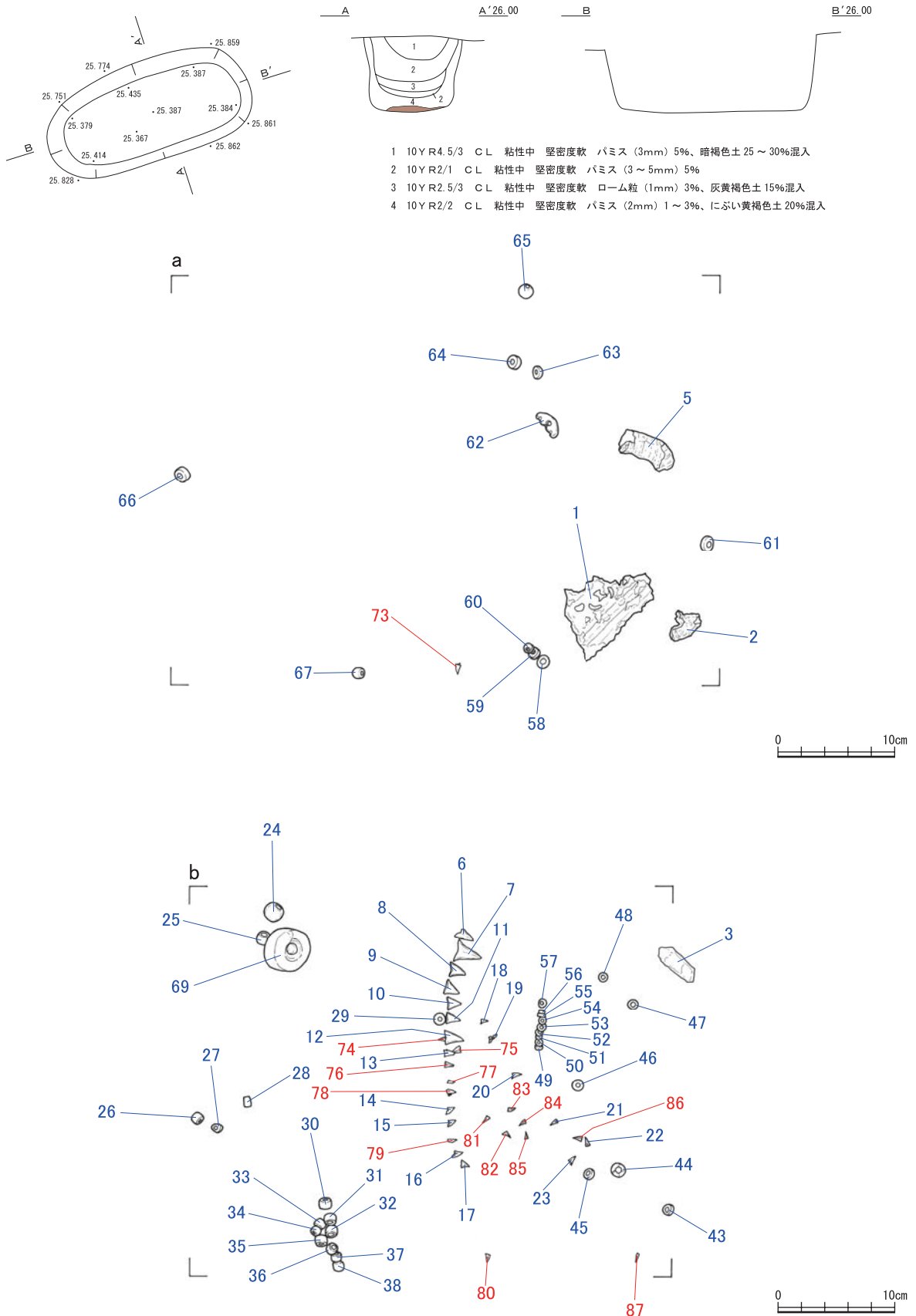


図 147 P519 平面図・断面図・遺物出土状況図 (1)

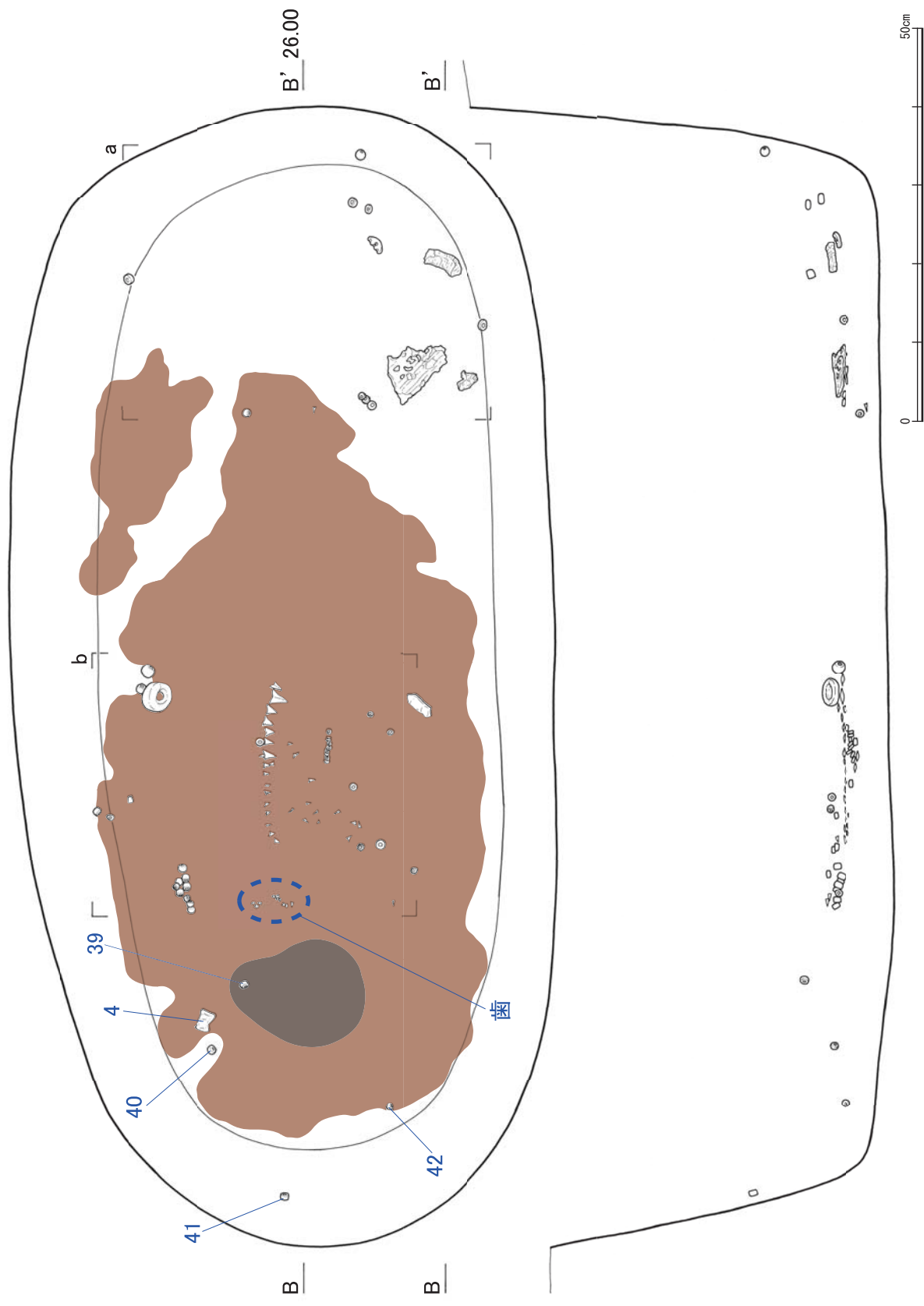


图 148 P519 遺物出土狀況图 (2)




图 149 P519 出土遺物実測図

遺構名	位置		時期	規模			長軸の向き	頭位
	グリッド	全体図		長軸	短軸	深さ		
P520	S-29	J	後期中葉	270	120	37	N-67°-W	—

遺構名	位置		時期	規模			長軸の向き	頭位
	グリッド	全体図		長軸	短軸	深さ		
P521	R+S-30	J	後期中葉	266	133	38	N-61.5°-W	—

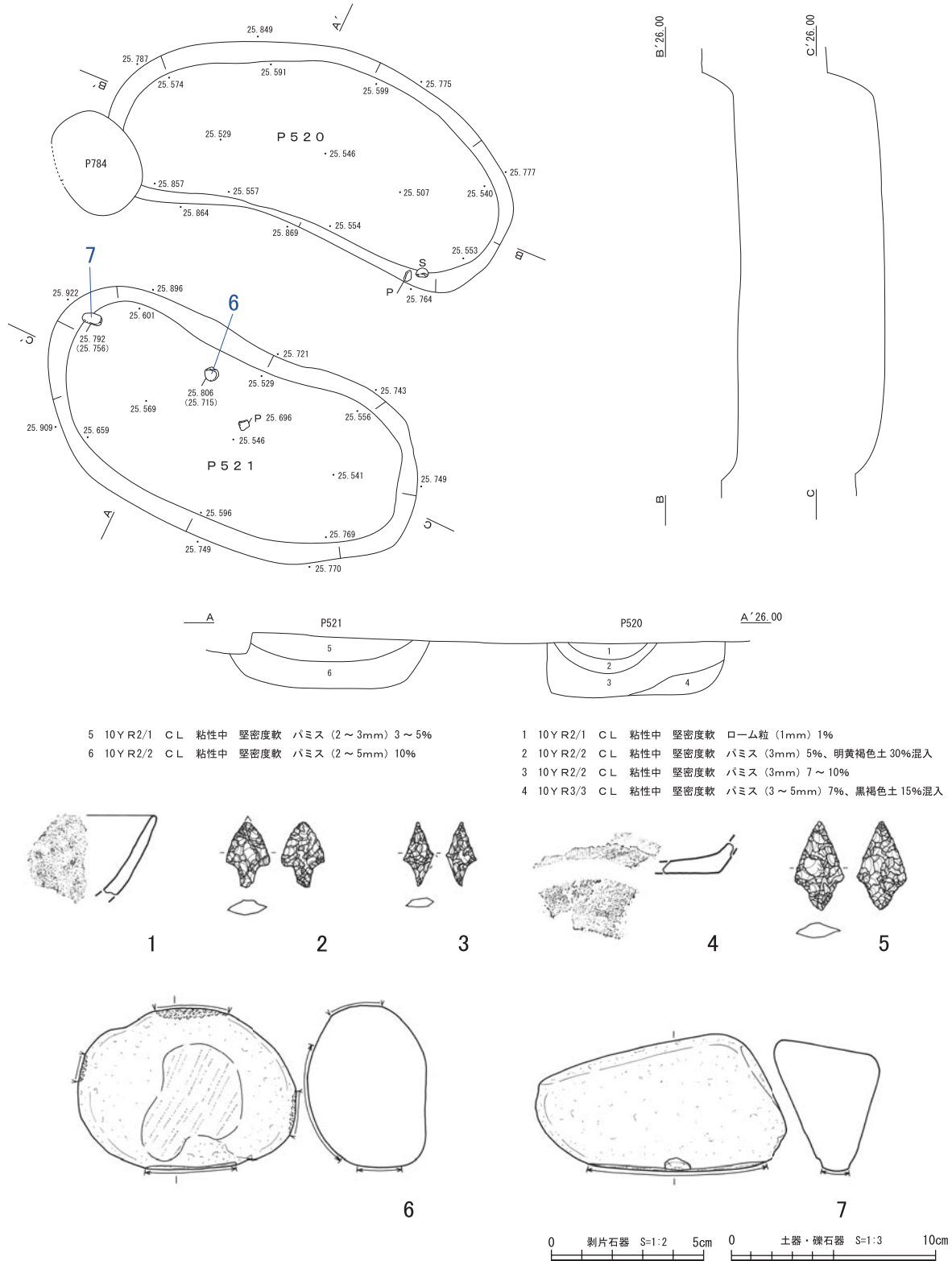
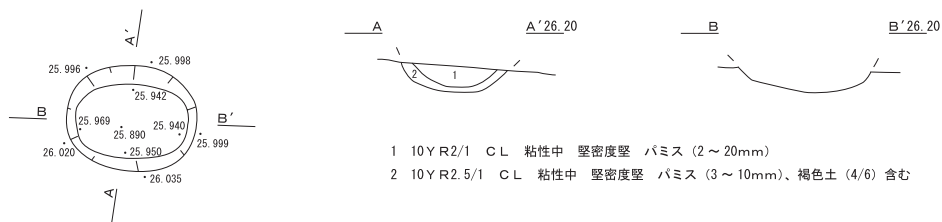
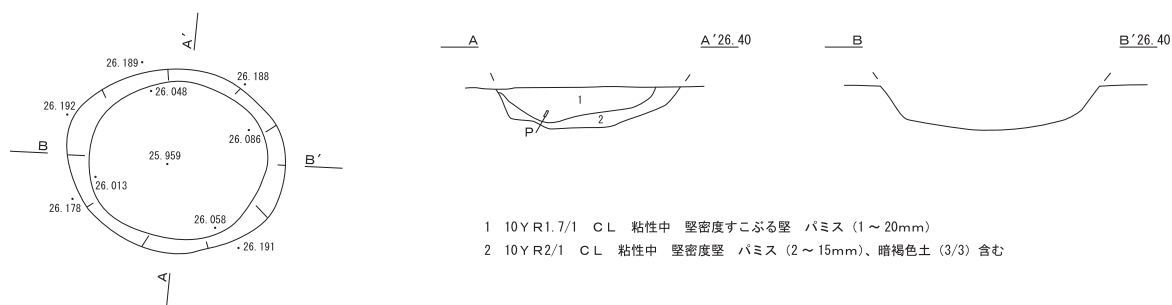


図 150 P520・P521 平面図・断面図・出土遺物実測図

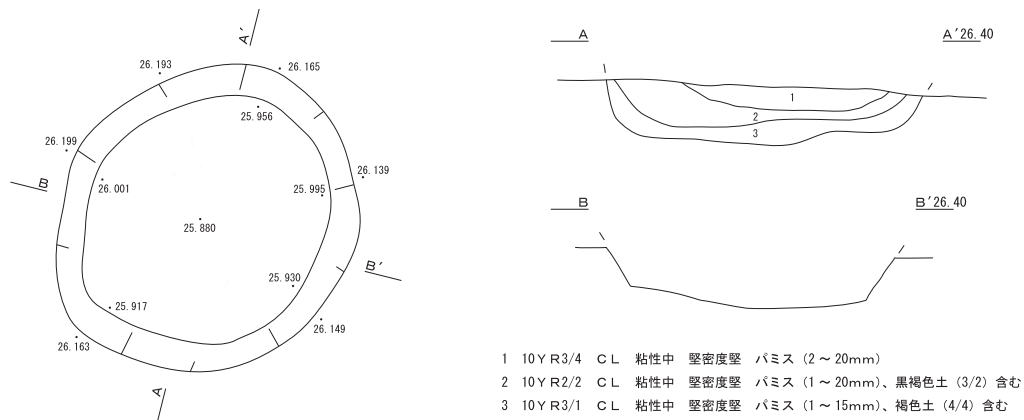
遺構名	位置		時期	規模			長軸の向き	頭位
	グリッド	全体図		長軸	短軸	深さ		
P523	N・O-27	G	晩期前葉	70	56	14	N-87°-W	—



遺構名	位置		時期	規模			長軸の向き	頭位
	グリッド	全体図		長軸	短軸	深さ		
P524	N・O-28	G	晩期前葉	115	97	22	N-71°-W	—



遺構名	位置		時期	規模			長軸の向き	頭位
	グリッド	全体図		長軸	短軸	深さ		
P525	M・N-28	G	晩期前葉	173	151	33	N-30°-E	—



遺構名	位置		時期	規模			長軸の向き	頭位
	グリッド	全体図		長軸	短軸	深さ		
P527	P-29	I	中期	120	83	32	N-40°-W	—

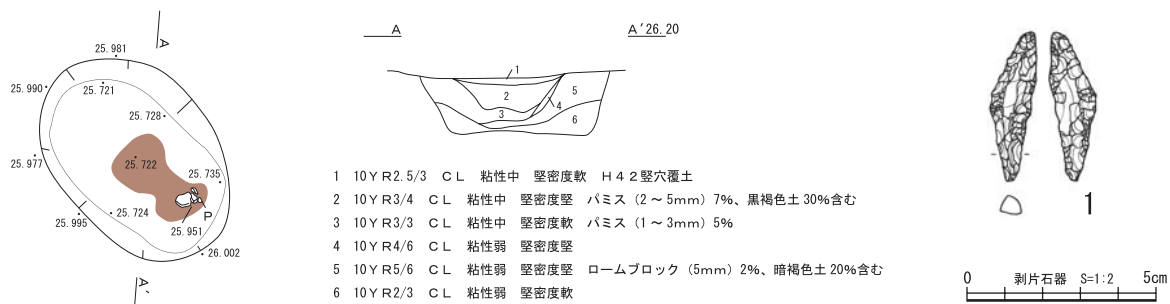


図 151 P523 ~ P525・P527 平面図・断面図・出土遺物実測図

遺構名	位置		時期	規模			長軸の向き	頭位
	グリッド	全体図		長軸	短軸	深さ		
P526	R-32	J	晩期前葉	122	94	26	N-89°-E	—



図 152 P526 平面図・断面図・出土遺物実測図

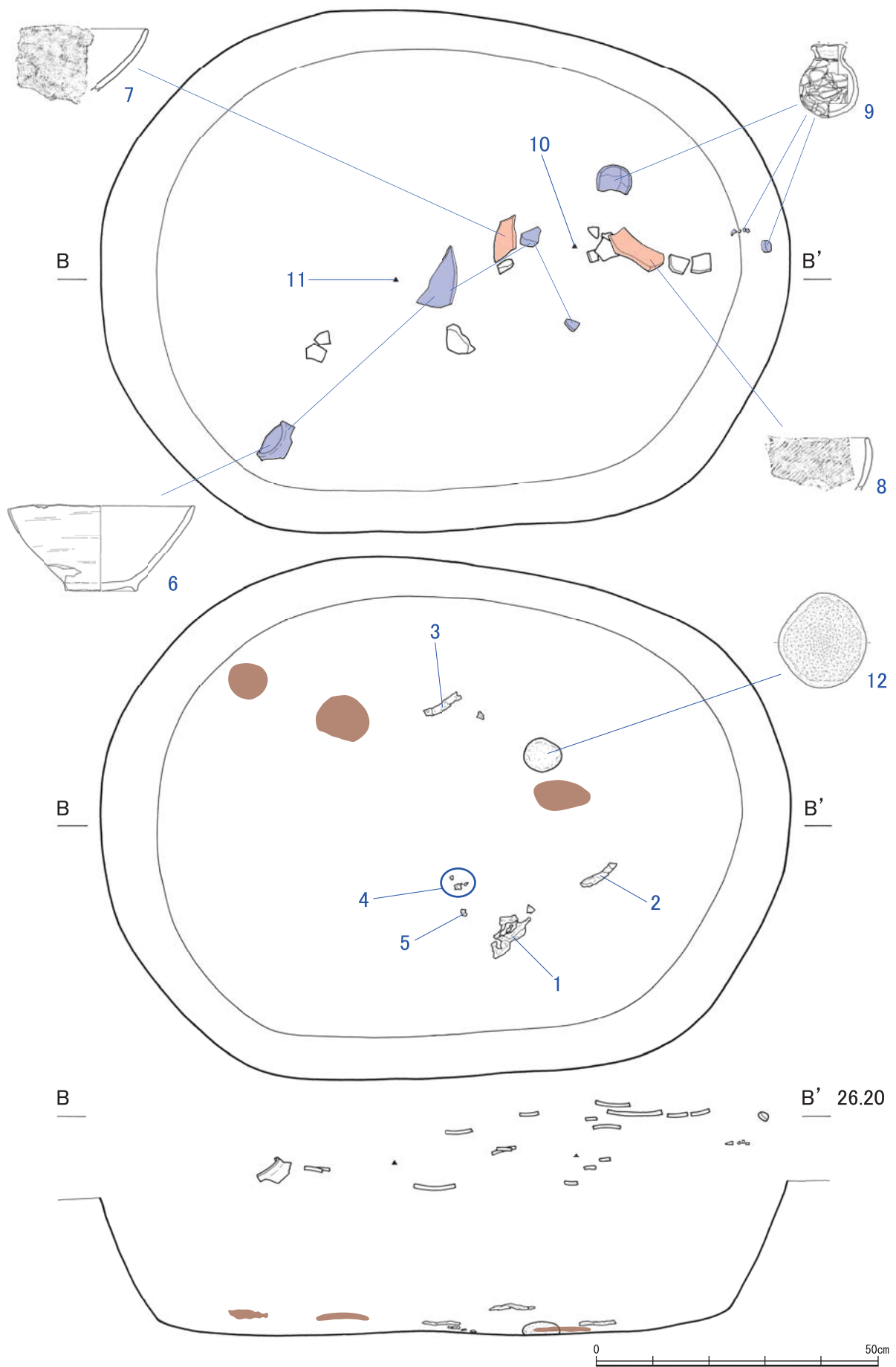
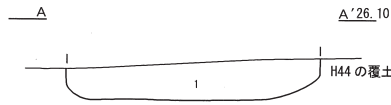
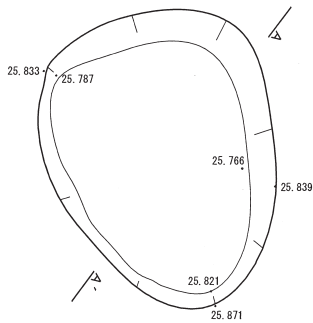
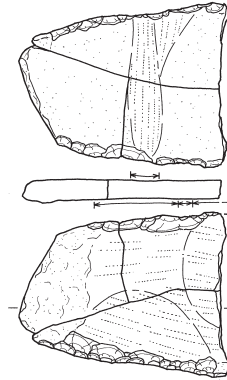


图 153 P526 遺物出土状況図

遺構名	位置		時期	規模			長軸の向き	頭位
	グリッド	全体図		長軸	短軸	深さ		
P528	R-30	J	中期	152	124	20	N-19.5°-W	—


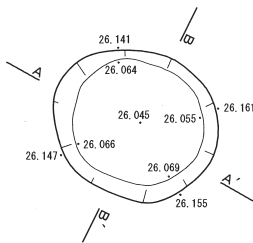


1 10Y R2/1 黒色土 しまりあり 土坑の覆土 En-Pを極少量含む



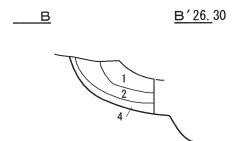
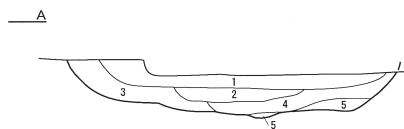
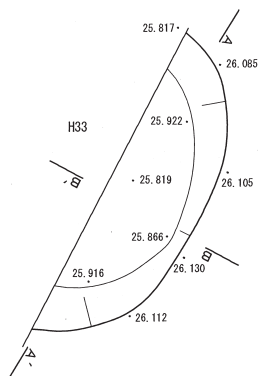
1

遺構名	位置		時期	規模			長軸の向き	頭位
	グリッド	全体図		長軸	短軸	深さ		
P529	T-33・34	L	—	91	78	12	N-64°-W	—



1 10Y R1.7/1 黒 粘性あり しまりなし 2cm以下のバミスブロック、粒子をまだら状に混じる

遺構名	位置		時期	規模			長軸の向き	頭位
	グリッド	全体図		長軸	短軸	深さ		
P530	P-29	G	中期	177	(52)	31	N-27°-E	—



- 1 10Y R1.7/1 CL 粘性中 堅密度軟 ローム粒(1mm以下) 3~5%含む
- 2 10Y R2/3 CL 粘性中 堅密度軟 黄褐色土 7~10%含む
- 3 10Y R2/1 CL 粘性中 堅密度軟 にぶい黄褐色土 5%含む
- 4 10Y R2/2 CL 粘性中 堅密度軟
- 5 10Y R3/4 CL 粘性中 堅密度軟 暗褐色土 10%含む


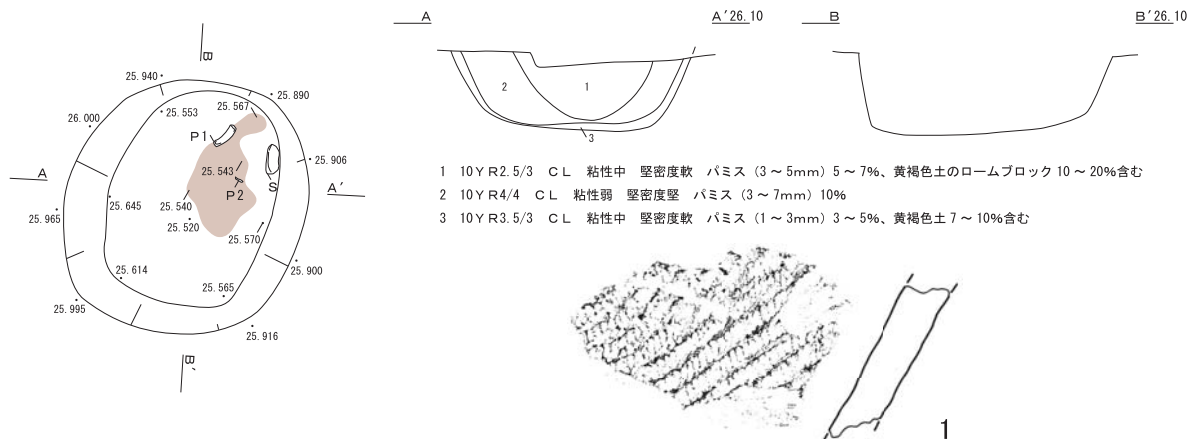
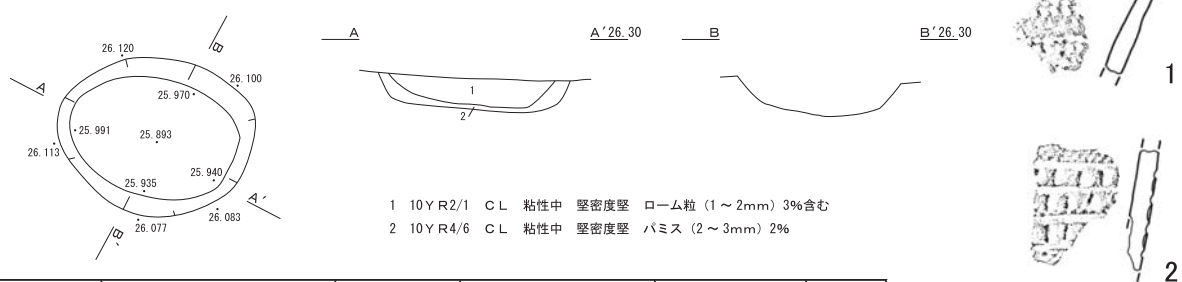


図 154 P528 ~ P530 平面図・断面図・出土遺物実測図

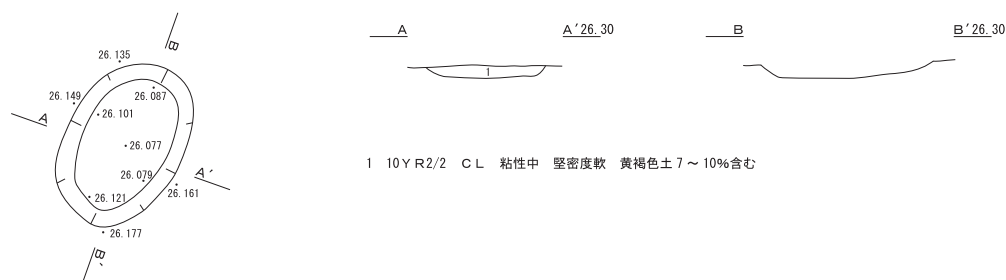
遺構名	位置		時期	規模			長軸の向き	頭位
	グリッド	全体図		長軸	短軸	深さ		
P531	K・L-28	G	前期	144	126	44	N-44°-E	NE



遺構名	位置		時期	規模			長軸の向き	頭位
	グリッド	全体図		長軸	短軸	深さ		
P532	L-30	I	晩期前葉	102	86	21	N-80.5°-W	—



遺構名	位置		時期	規模			長軸の向き	頭位
	グリッド	全体図		長軸	短軸	深さ		
P533	L-30	I	後北C2D	92	62	9	N-28°-E	—



遺構名	位置		時期	規模			長軸の向き	頭位
	グリッド	全体図		長軸	短軸	深さ		
P534	U-34	L	中期	114	90	23	N-48.5°-W	—

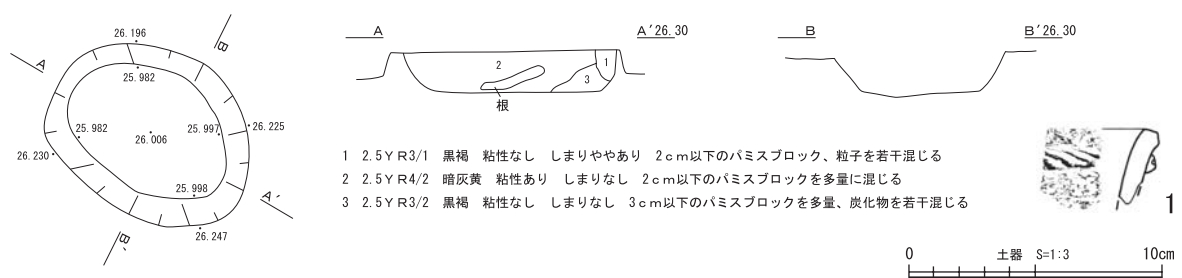
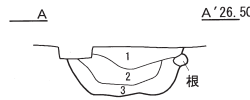
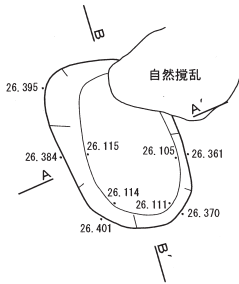



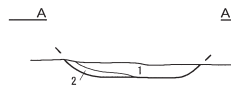
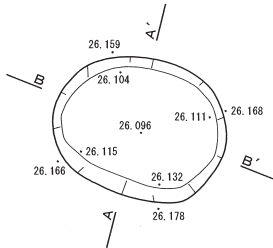
図 155 P531 ~ P534 平面図・断面図・出土遺物実測図

遺構名	位置		時期	規模			長軸の向き	頭位
	グリッド	全体図		長軸	短軸	深さ		
P535	U-34	L	中期	96	60	26	N-22°-W	—



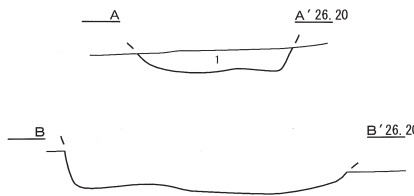
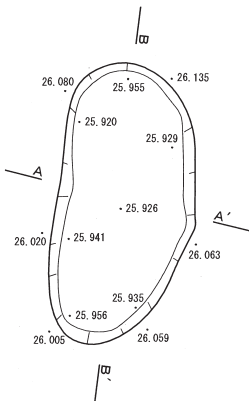
- 1 10YR2/1 黒 粘性なし しまりなし 1cm以下のパミスブロック若干混じる
- 2 10YR1.7/1 黒 粘性なし ややしまりあり 1cm以下のパミスブロック若干混じる
- 3 2.5YR4/2 暗灰黄 粘性なし ややしまりあり 2cm以下のパミスブロック多く混じる

遺構名	位置		時期	規模			長軸の向き	頭位
	グリッド	全体図		長軸	短軸	深さ		
P536	P-30	I	前期	94	64	8	N-75°-W	—



- 1 10YR3/3 C.L 粘性中 堅密度堅 パミス (1~10mm)
- 2 10YR4/6 C.L 粘性中 堅密度堅 褐色土 (4/4) 含む

遺構名	位置		時期	規模			長軸の向き	頭位
	グリッド	全体図		長軸	短軸	深さ		
P538	P-29	G	後期末葉	151	74	11	N-11°-E	—

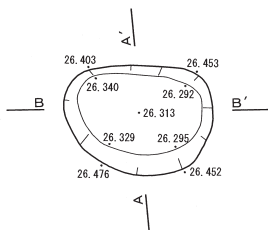


B' 26.20



- 1 10YR2/2 C.L 粘性中 堅密度堅 パミス (1~5mm)

遺構名	位置		時期	規模			長軸の向き	頭位
	グリッド	全体図		長軸	短軸	深さ		
P539	U-34	L	早期	77	58	16	N-85.5°-W	—



- 1 10YR1.7/1 黒 粘性なし しまりなし 2cm以下のパミスブロック、粒子を少量混じる

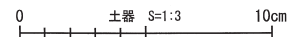


図 156 P535・P536・P538・P539 平面図・断面図・出土遺物実測図

遺構名	位置		時期	規模			長軸の向き	頭位
	グリッド	全体図		長軸	短軸	深さ		
P537	P-30	I	前期	137	90	20	N-29.5°-W	—

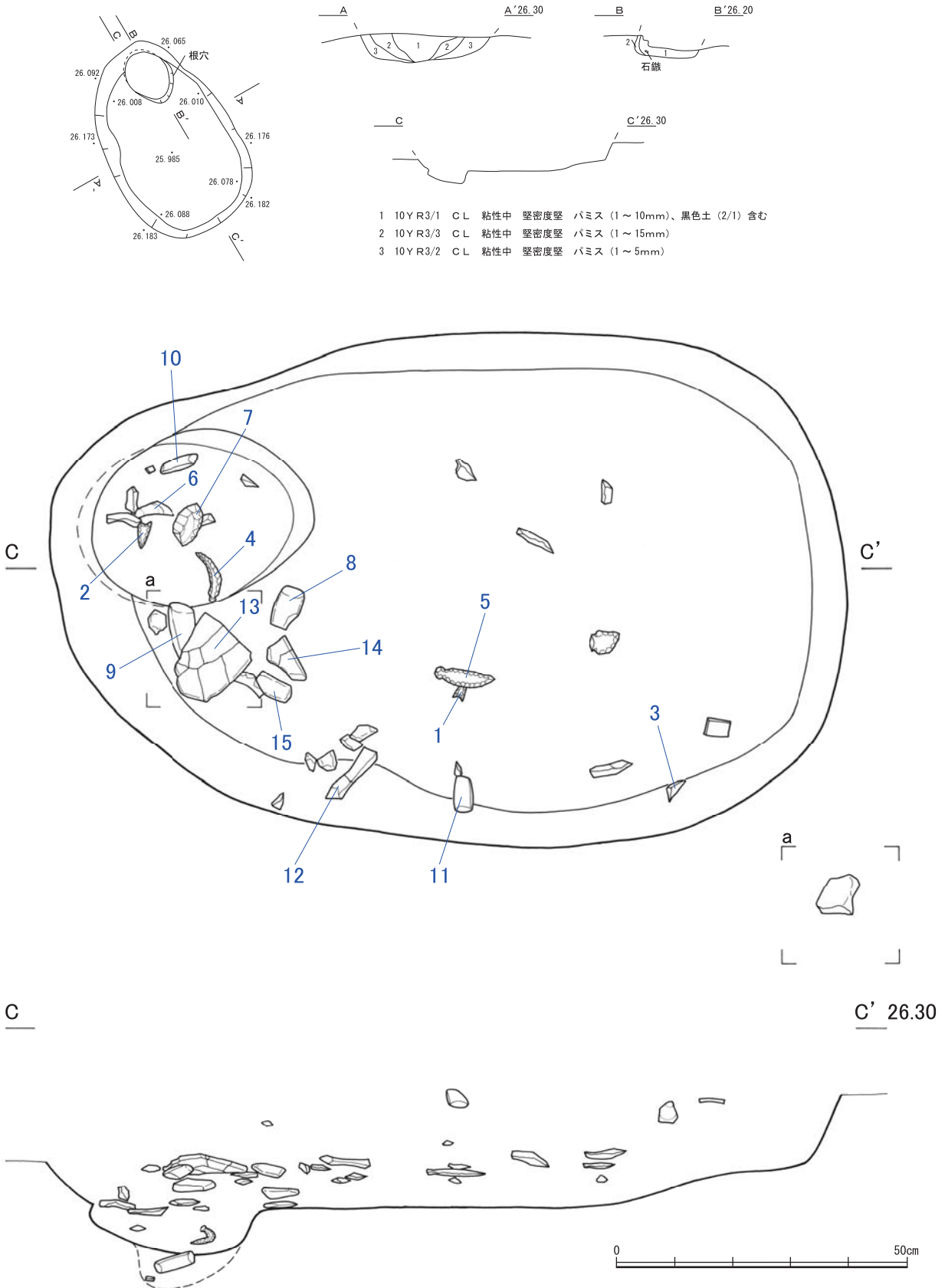


図 157 P537 平面図・断面図・遺物出土状況図

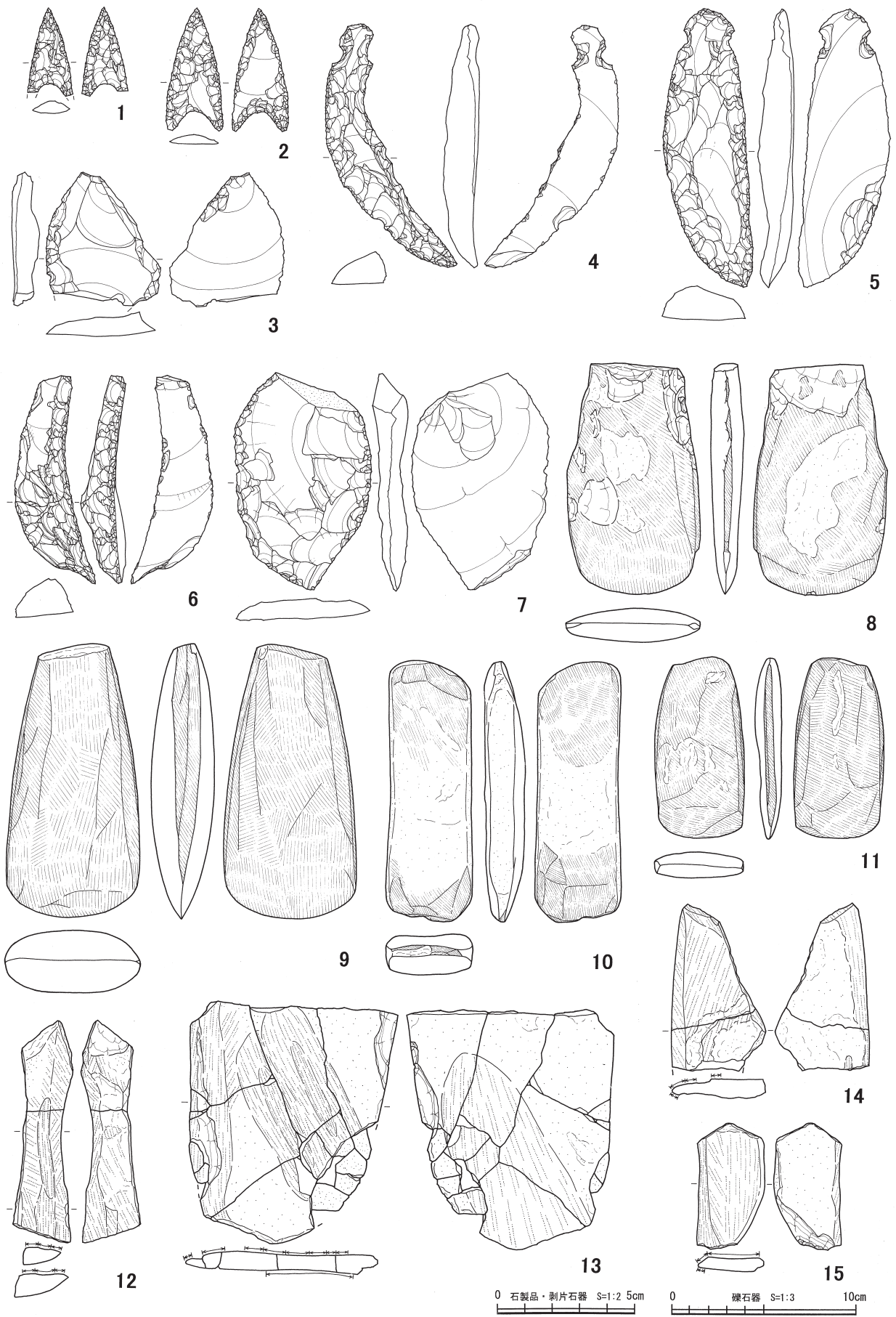
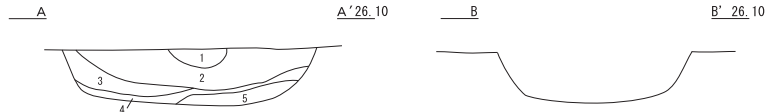
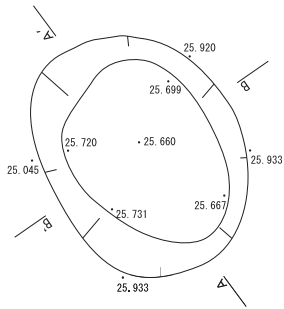


图 158 P537 出土遺物実測図

遺構名	位置		時期	規模			長軸の向き	頭位
	グリッド	全体図		長軸	短軸	深さ		
P540	L・M-29	I	前期	134	102	30	N-26°-W	—



- 1 10Y R3.5/4 CL やや粘性あり しまりあり パミス少量含む
- 2 10Y R3/4 CL 粘性なし しまりあり パミス少量含む、黄褐色土 10%含む
- 3 10Y R3/4 CL 粘性なし しまりあり パミス多量含む
- 4 10Y R2.5/3 CL やや粘性あり ややしまりあり
- 5 10Y R4/6 CL 粘性なし しまりあり

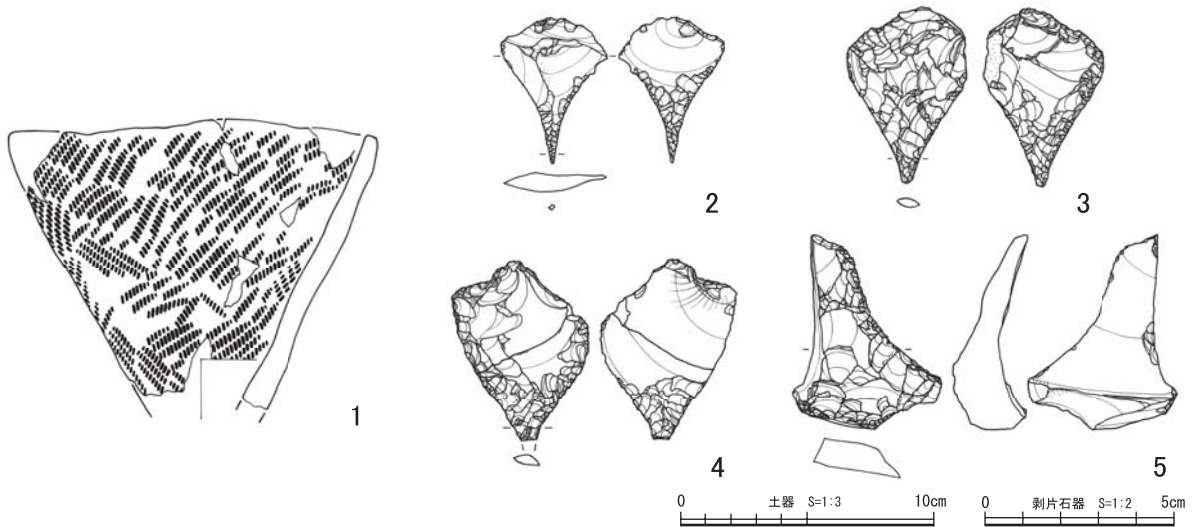
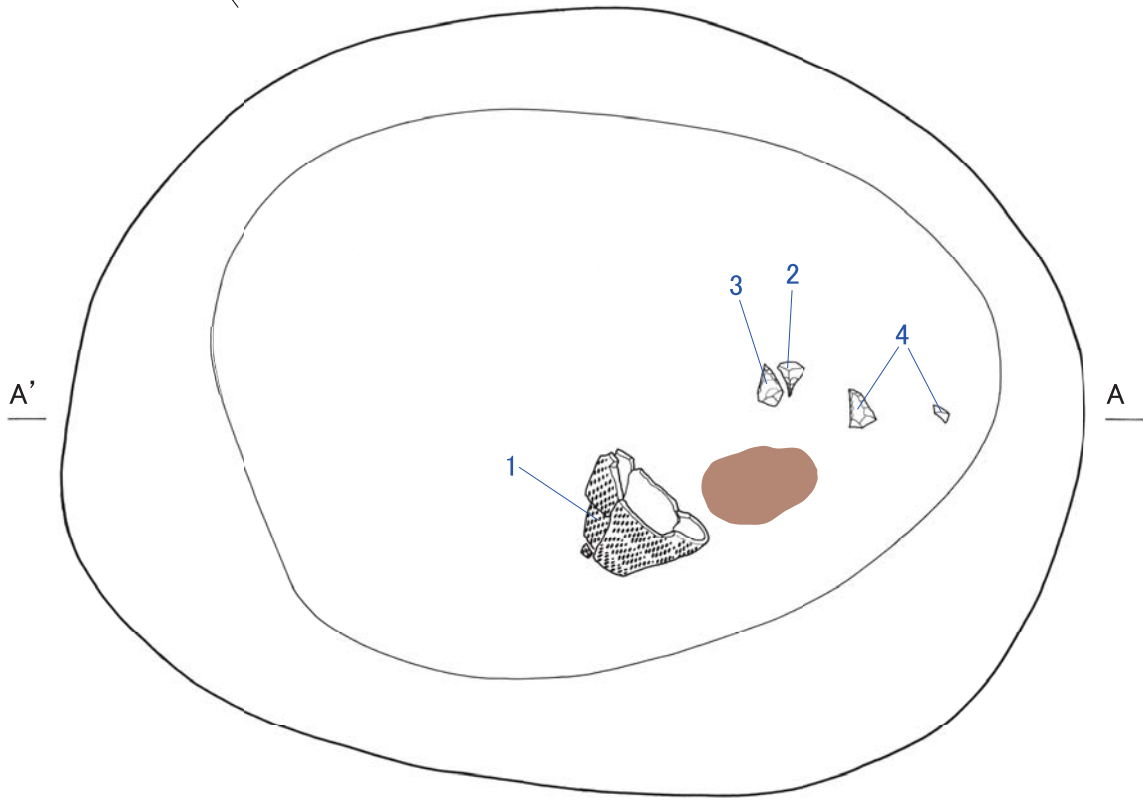
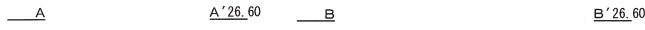
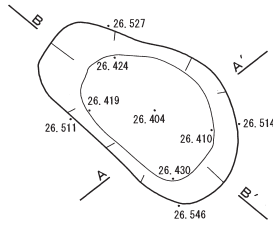


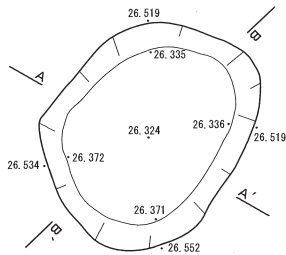
図 159 P540 平面図・断面図・遺物出土状況図・出土遺物実測図

遺構名	位置		時期	規模			長軸の向き	頭位
	グリッド	全体図		長軸	短軸	深さ		
P541	U-36	L	早期	116	68	12	N-48°-W	—



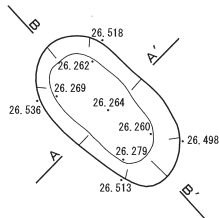
- 10Y R1.7/1 黒 粘性なし しまりなし 黒褐色土ブロックを少量混じる
- 10Y R2/2 黒褐 粘性なし しまりなし 2cm以下のパミスブロック、粒子を多く混じる

遺構名	位置		時期	規模			長軸の向き	頭位
	グリッド	全体図		長軸	短軸	深さ		
P542	U-36	L	後期中葉	124	98	21	N-30°-E	—




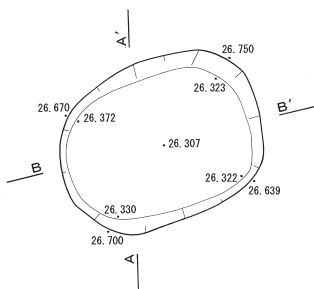
- 10Y R1.7/1 黒 粘性なし しまりなし 黒褐色土ブロックを少量混じる
- 10Y R2/2 黒褐 粘性なし しまりなし 2cm以下のパミスブロック、粒子を多く混じる

遺構名	位置		時期	規模			長軸の向き	頭位
	グリッド	全体図		長軸	短軸	深さ		
P543	U-36	L	中期	92	48	24	N-40°-W	—



- 10Y R1.7/1 黒 粘性なし しまりなし 黒褐色土ブロックを少量混じる
- 10Y R2/2 黒褐 粘性なし しまりなし 2cm以下のパミスブロック、粒子を多く混じる

遺構名	位置		時期	規模			長軸の向き	頭位
	グリッド	全体図		長軸	短軸	深さ		
P544	U-V-38	N	後期後葉	110	88	40	N-73°-E	—



- 10Y R2/1 黒 粘性ややあり ややしまりあり 炭化物粒、5mm以下の黄褐色土ブロック、パミス粒子を多く混じる
- 10Y R2/1 黒 粘性ややあり しまりなし 炭化物粒、5mm以下の黄褐色土ブロック、パミス粒子を若干混じる
- 10Y R2/1 黒 粘性ややあり ややしまりあり 黄褐色土を多く混じる、パミス粒子を若干混じる
- 10Y R2/1 黒 粘性ややあり ややしまりあり 黄褐色土を多量に混じる、パミス粒子を若干混じる
- 10Y R2/1 黒 粘性ややあり しまりなし 黄褐色土を少量混じる、パミス粒子を若干混じる

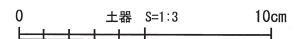

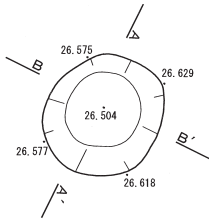


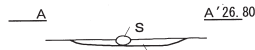
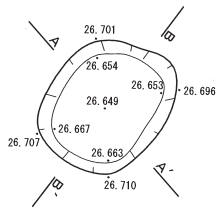
図 160 P541 ~ P544 平面図・断面図・出土遺物実測図

遺構名	位置		時期	規模			長軸の向き	頭位
	グリッド	全体図		長軸	短軸	深さ		
P545	V・W-37	N	—	66	60	14	N-30.5°-E	—

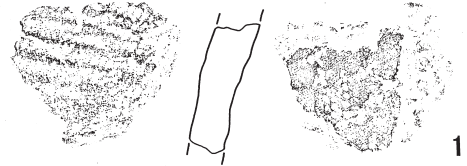


1 10Y R2/1 黒 粘性なし しまりややあり 1cm以下のパミスブロックを若干混じる

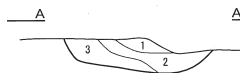
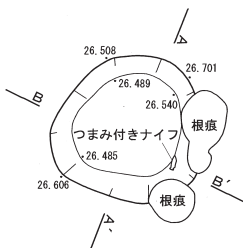
遺構名	位置		時期	規模			長軸の向き	頭位
	グリッド	全体図		長軸	短軸	深さ		
P546	U-36・37	N	前期	73	62	3	N-36.5°-E	—



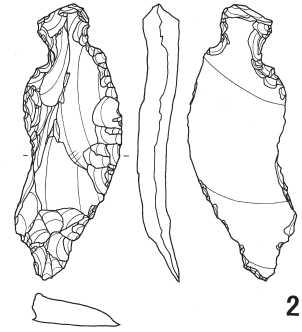
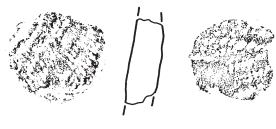
1 10Y R2/1 黒 粘性なし しまりなし 5mm以下のパミス粒子を多く混じる



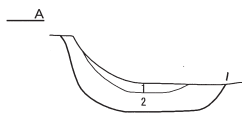
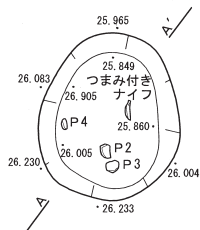
遺構名	位置		時期	規模			長軸の向き	頭位
	グリッド	全体図		長軸	短軸	深さ		
P547	U・V-37	N	前期	80	78	18	N-27.5°-E	—



- 1 10Y R3/1 黒褐 粘性あり ややしまりあり 5mm程度のパミス粒子やや多く混じる
- 2 10Y R2/1 黒 粘性あり しまりなし 1cm以下のパミス粒子多く混じる
- 3 10Y R3/1 黒褐 粘性あり ややしまりあり 1cm以下のパミス粒子多く混じる



遺構名	位置		時期	規模			長軸の向き	頭位
	グリッド	全体図		長軸	短軸	深さ		
P548	L・M-30	I	前期	90	74	40	N-2°-E	—



- 1 10Y R2.5/3 CL ややしまりあり やや粘性あり パミス少量含む
- 2 10Y R3.5/4 CL しまりあり やや粘性あり パミス少量含む

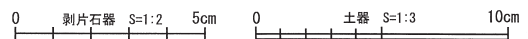
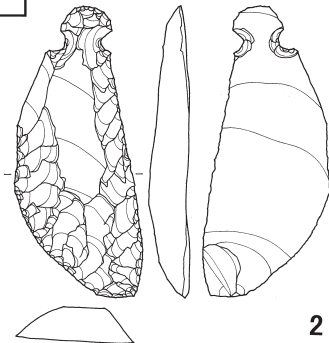
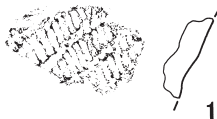
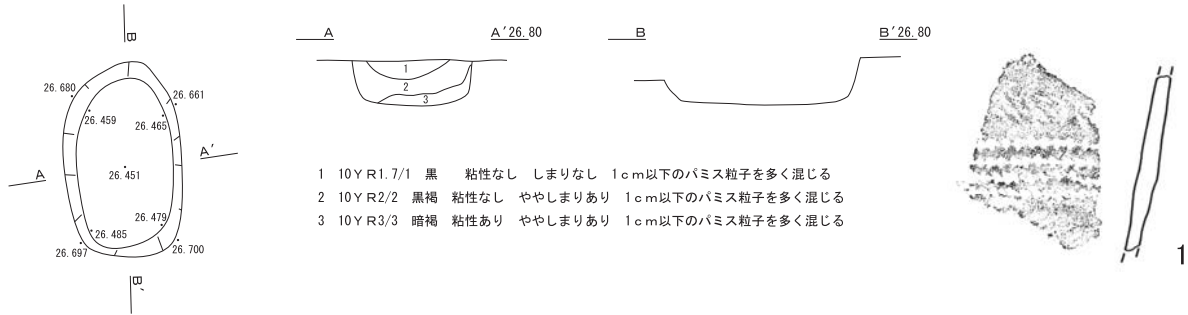
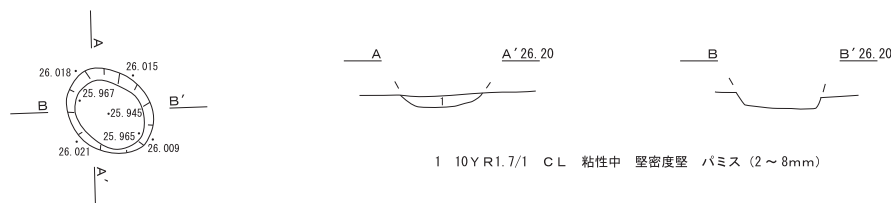


図 161 P545 ~ P548 平面図・断面図・出土遺物実測図

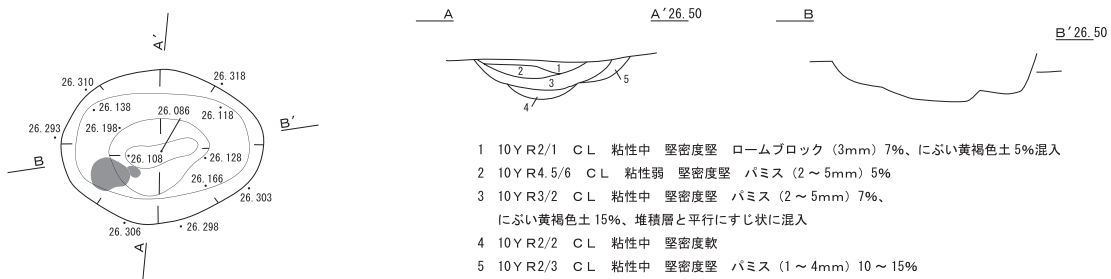
遺構名	位置		時期	規模			長軸の向き	頭位
	グリッド	全体図		長軸	短軸	深さ		
P549	V-36・37	N	早期	104	62	25	N-0.5°-W	—



遺構名	位置		時期	規模			長軸の向き	頭位
	グリッド	全体図		長軸	短軸	深さ		
P550	P-28	G	晩期前葉	50	41	6	N-44°-W	—



遺構名	位置		時期	規模			長軸の向き	頭位
	グリッド	全体図		長軸	短軸	深さ		
P551	R-38	N	後期後葉	108	80	20	N-87.5°-E	WSW



遺構名	位置		時期	規模			長軸の向き	頭位
	グリッド	全体図		長軸	短軸	深さ		
P552	S-38	N	後期後葉	120	93	14	N-32.5°-W	—

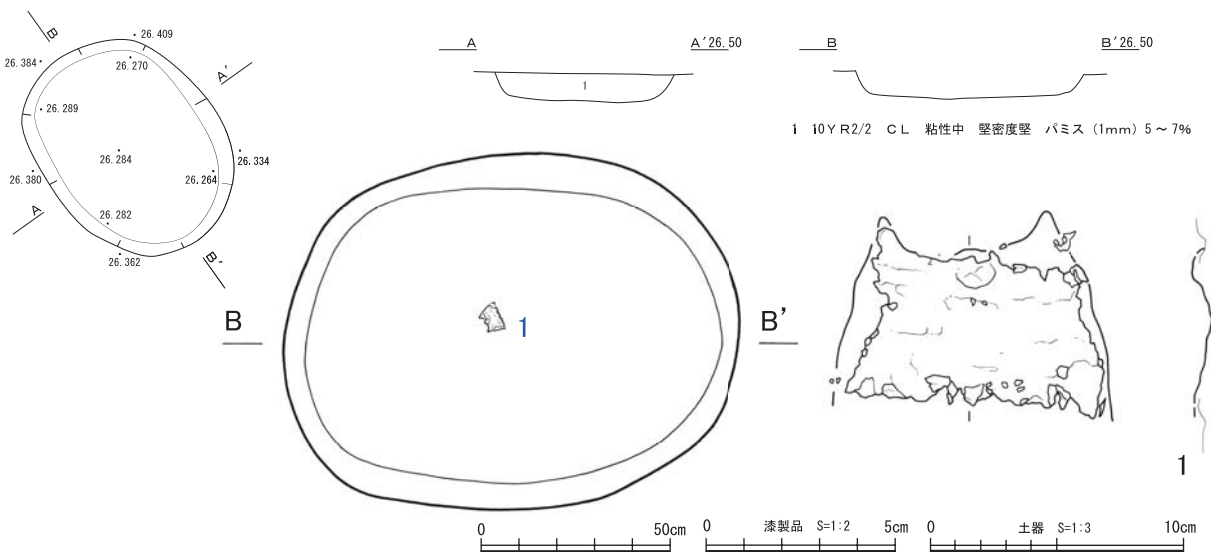


図 162 P549 ~ P552 平面図・断面図・遺物出土状況図・出土遺物実測図

遺構名	位置		時期	規模			長軸の向き	頭位
	グリッド	全体図		長軸	短軸	深さ		
P553	R・S-39	N	後期後葉	130	108	11	N-52.5°-W	NW

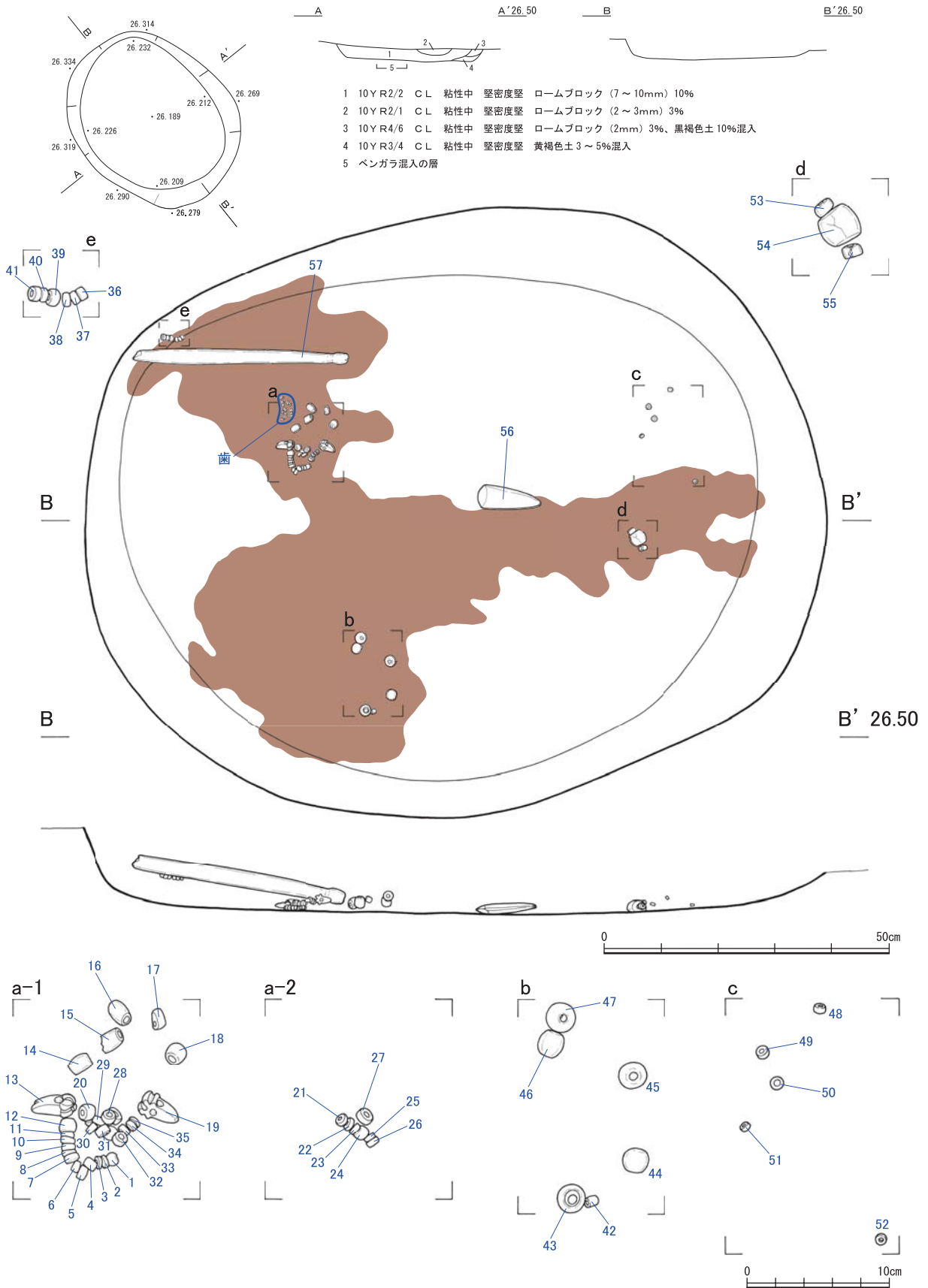


図 163 P553 平面図・断面図・遺物出土状況図

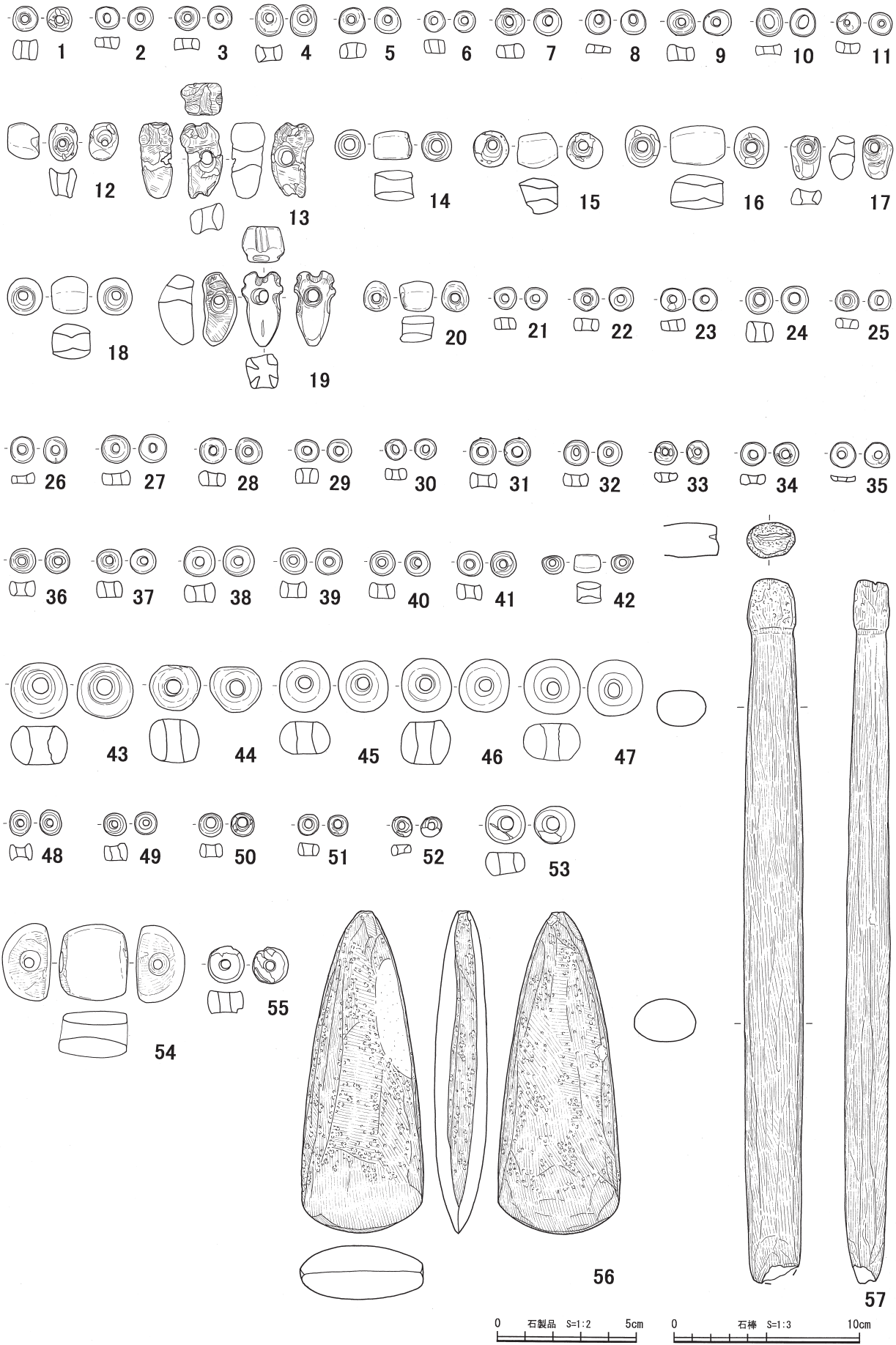


图 164 P553 出土遺物実測図

遺構名	位置		時期	規模			長軸の向き	頭位
	グリッド	全体図		長軸	短軸	深さ		
P554	S-39	N	後期後葉	135	106	27	N-63°-W	NW

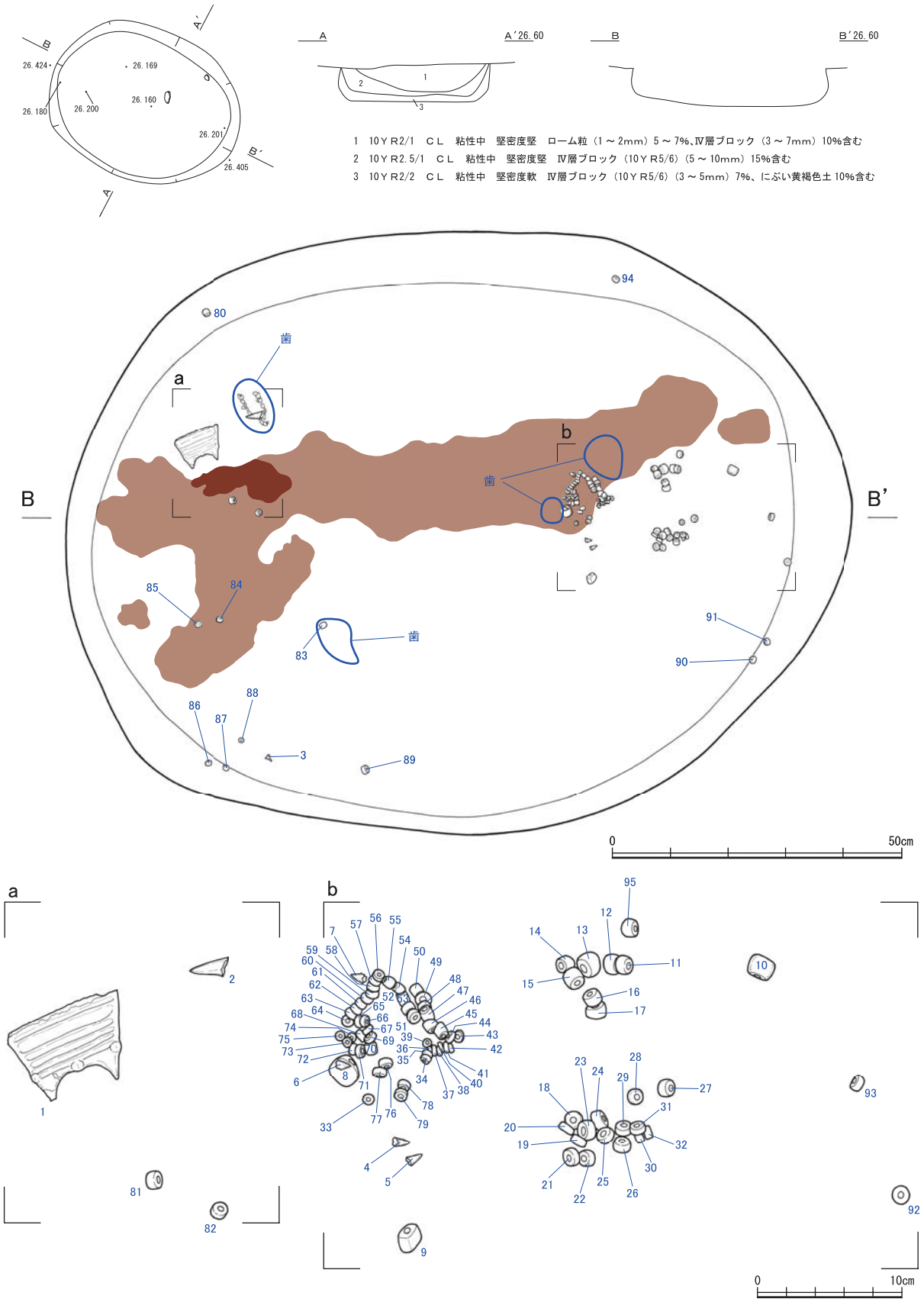


図 165 P554 平面図・断面図・遺物出土状況図

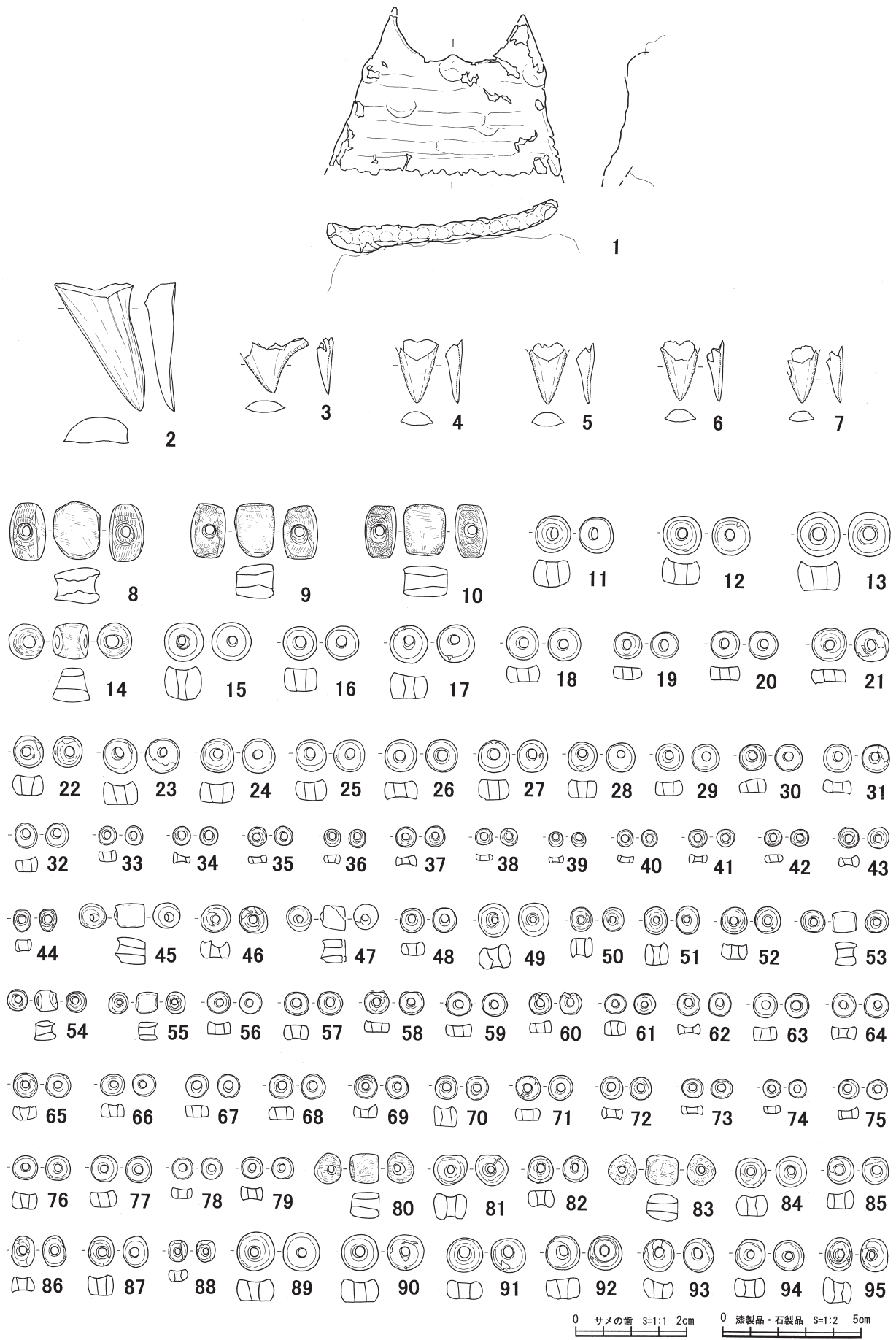
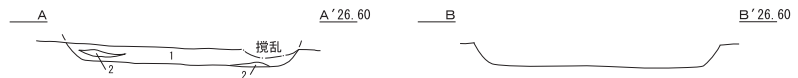
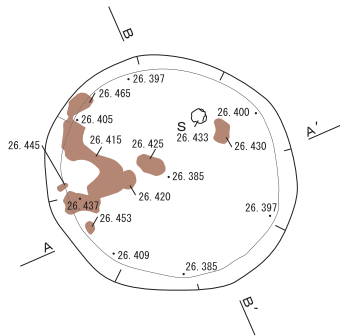


図 166 P554 出土遺物実測図

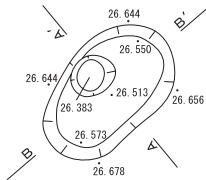
遺構名	位置		時期	規模			長軸の向き	頭位
	グリッド	全体図		長軸	短軸	深さ		
P555	S-T-39	N	後期後葉	134	126	13	N-65°-W	—



- 1 10Y R2/2 CL 粘性中 堅密度堅 ローム粒 (1~2mm) 5~7%、黄褐色土 10%含む
- 2 10Y R2/2 CL 粘性中 堅密度堅 ローム粒 (1~2mm) 5%、ベンガラ (1~2mm) 3%含む

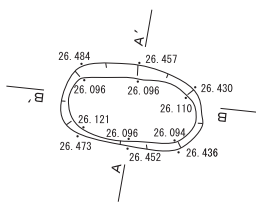


遺構名	位置		時期	規模			長軸の向き	頭位
	グリッド	全体図		長軸	短軸	深さ		
P556	T-39	N	後期後葉	84	48	25	N-44°-E	—



- 1 10Y R2/2 CL 粘性中 堅密度軟 ローム粒 (1mm) 3%
- 2 10Y R2.5/2 CL 粘性中 堅密度軟 パミス (2mm) 2%、にぶい黄褐色土 20%混入

遺構名	位置		時期	規模			長軸の向き	頭位
	グリッド	全体図		長軸	短軸	深さ		
P557	S-39	Q	後期後葉	78	42	42	N-79.5°-W	—



- 1 10Y R4/1 CL 粘性中 堅密度堅 パミス (2~4mm)
- 2 10Y R5/4 CL 粘性弱 堅密度堅 パミス (2~6mm)、黒褐色土 (3/1) 含む
- 3 10Y R3/2 CL 粘性中 堅密度堅 パミス (1~12mm)
- 4 10Y R5/6 CL 粘性弱 堅密度堅 パミス (10mm)、灰黄褐色土 (4/2) 含む
- 5 10Y R2/1 CL 粘性中 堅密度堅 パミス (8mm)、灰褐色土 (4/1) 含む

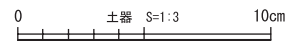
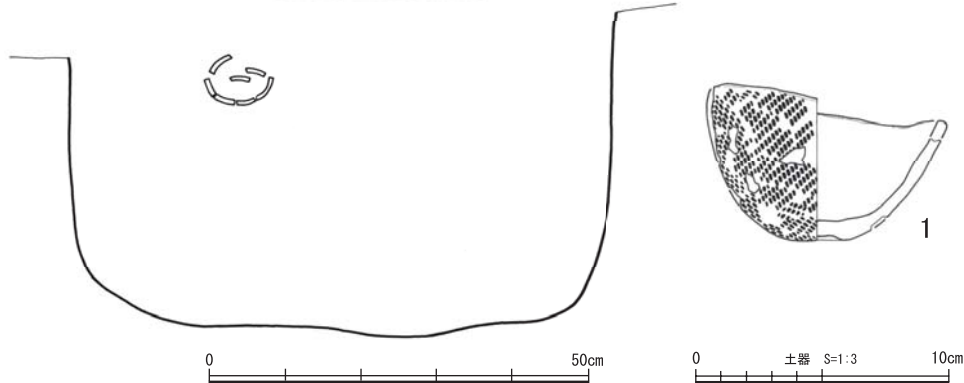
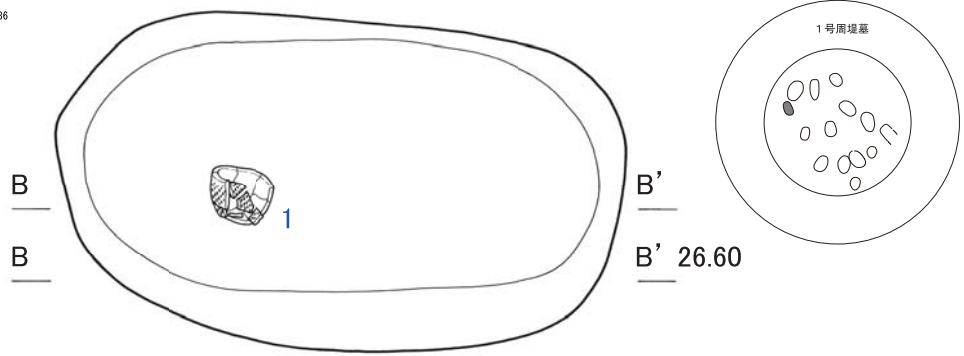
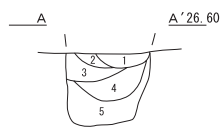
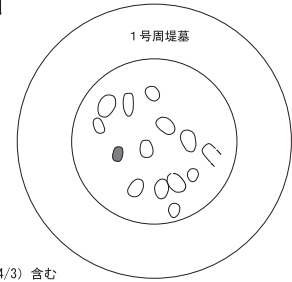
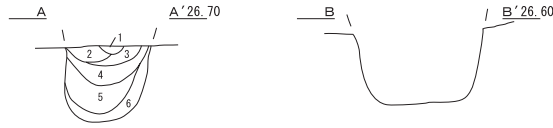
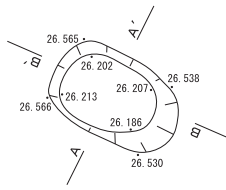
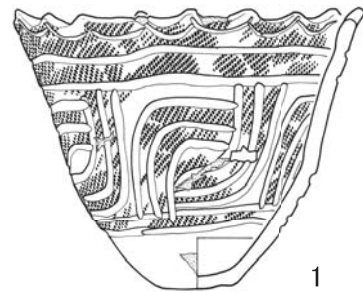
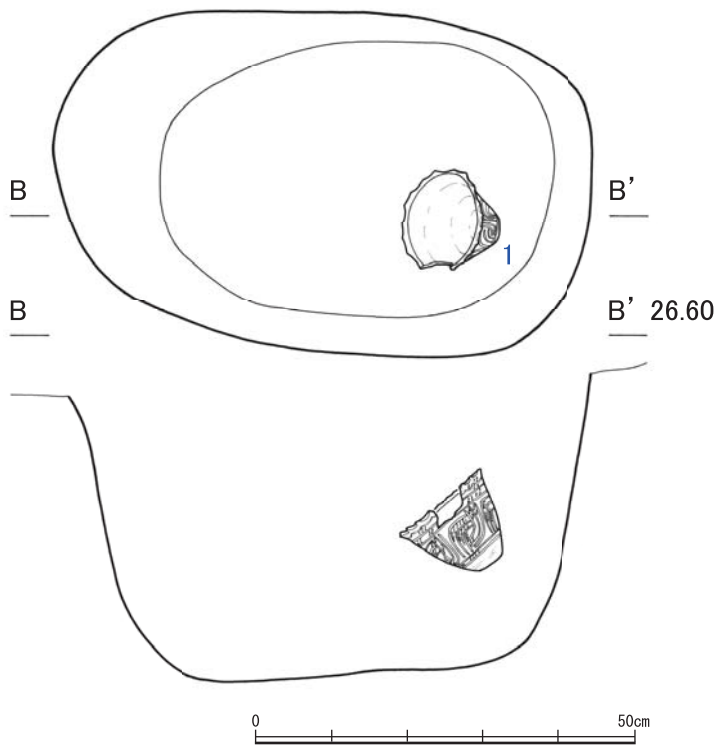


図 167 P555 ~ P557 平面図・断面図・遺物出土状況図・出土遺物実測図

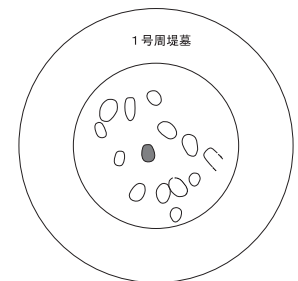
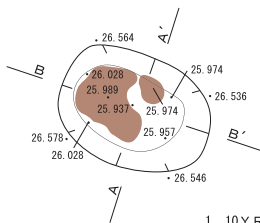
遺構名	位置		時期	規模			長軸の向き	頭位
	グリッド	全体図		長軸	短軸	深さ		
P558	S-39・40	Q	後期後葉	70	46	41	N-58°-W	—



- 1 10Y R3/1 C L 粘性中 堅密度堅 パミス (2mm)
- 2 10Y R4/2 C L 粘性中 堅密度堅 明黄褐色土 (6/6) 含む
- 3 10Y R4/4 C L 粘性中 堅密度堅 パミス (1~4mm)
- 4 10Y R4/3 C L 粘性中 堅密度堅 パミス (10mm)、黄褐色土 (5/6) 含む
- 5 10Y R5/4 C L 粘性中 堅密度堅 パミス (3mm)、明黄褐色土 (6/6)、にぶい黄褐色土 (4/3) 含む
- 6 10Y R2/1 C L 粘性中 堅密度軟 パミス (8mm)、灰褐色土 (4/1)、黄褐色土 (5/6) 含む



遺構名	位置		時期	規模			長軸の向き	頭位
	グリッド	全体図		長軸	短軸	深さ		
P559	S-40	Q	後期後葉	83	62	60	N-63.5°-W	—



- 1 10Y R2/1 C L 粘性中 堅密度堅 ローム粒 (1~2mm) 7%、にぶい黄褐色土 15%混入
- 2 10Y R3/2 C L 粘性中 堅密度堅 パミス (2mm) 3%
- 3 10Y R3/4 C L 粘性中 堅密度堅 パミス (3~7mm) 10%
- 4 10Y R4/4 C L 粘性中 堅密度堅 黒褐色土 10~15%混入、炭化材 (3mm) 2%
- 5 10Y R4.5/6 C L 粘性中 堅密度堅 パミス (3mm) 7~10%
- 6 10Y R4.5/6 C L 粘性中 堅密度堅 5Y R3.5/6 (ペンガラ) 混じりの層
- 7 10Y R4/4 C L 粘性中 堅密度堅 ロームブロック (3mm) 15%
- 8 10Y R3.5/4 C L 粘性中 堅密度堅 パミス (3mm) 3~5%、黒褐色土 10%混入、炭化材 (2~3mm) 1%
- 9 10Y R4.5/6 C L 粘性中 堅密度堅
- 10 10Y R3.5/4 C L 粘性中 堅密度堅

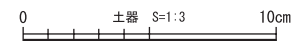
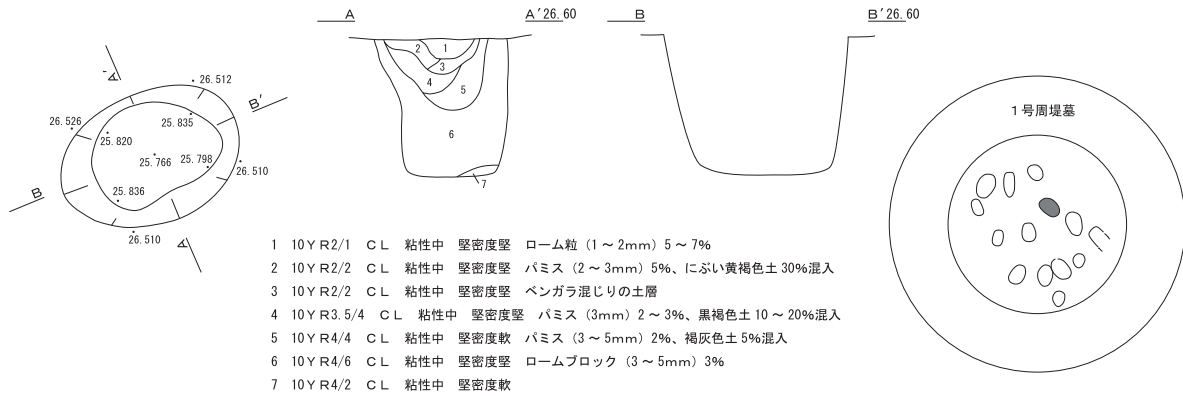
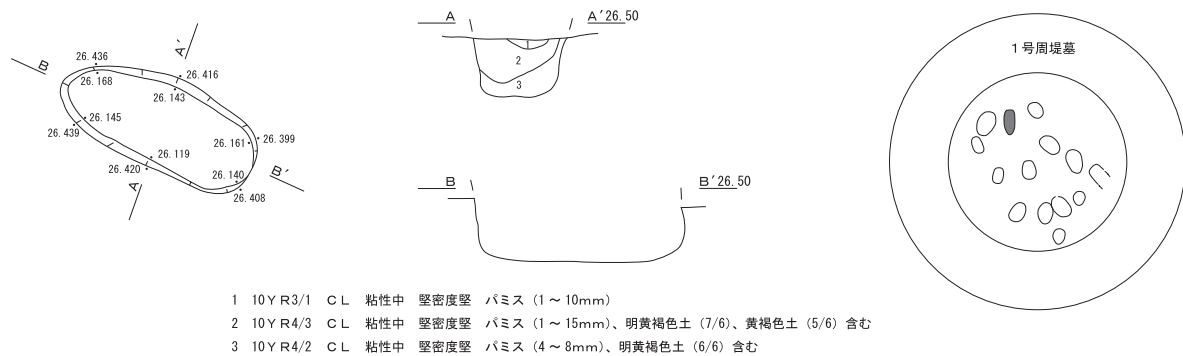


図 168 P558・P559 平面図・断面図・遺物出土状況図・出土遺物実測図

遺構名	位置		時期	規模			長軸の向き	頭位
	グリッド	全体図		長軸	短軸	深さ		
P560	S-40	Q	後期後葉	100	68	73	N-66°-E	—



遺構名	位置		時期	規模			長軸の向き	頭位
	グリッド	全体図		長軸	短軸	深さ		
P561	S-40	Q	後期後葉	107	46	32	N-64°-W	—



遺構名	位置		時期	規模			長軸の向き	頭位
	グリッド	全体図		長軸	短軸	深さ		
P562	S-40	Q	後期後葉	79	60	59	N-82.5°-E	WSW

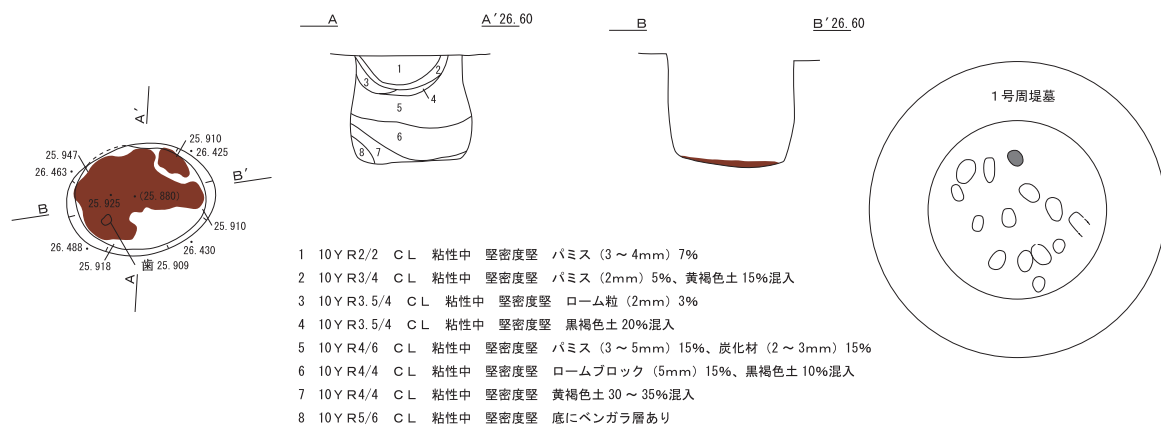
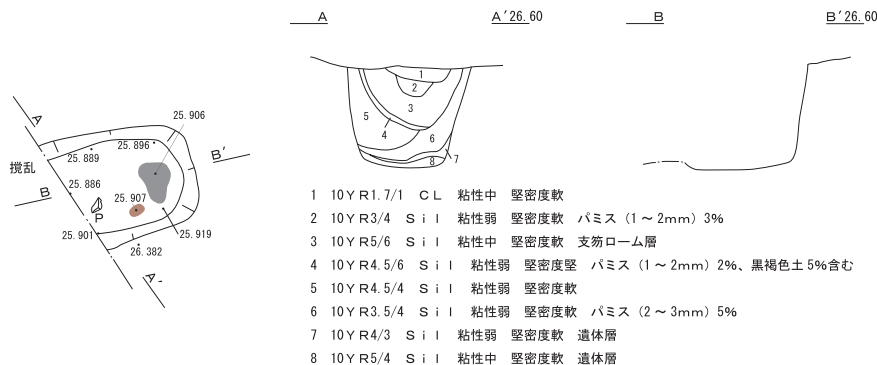
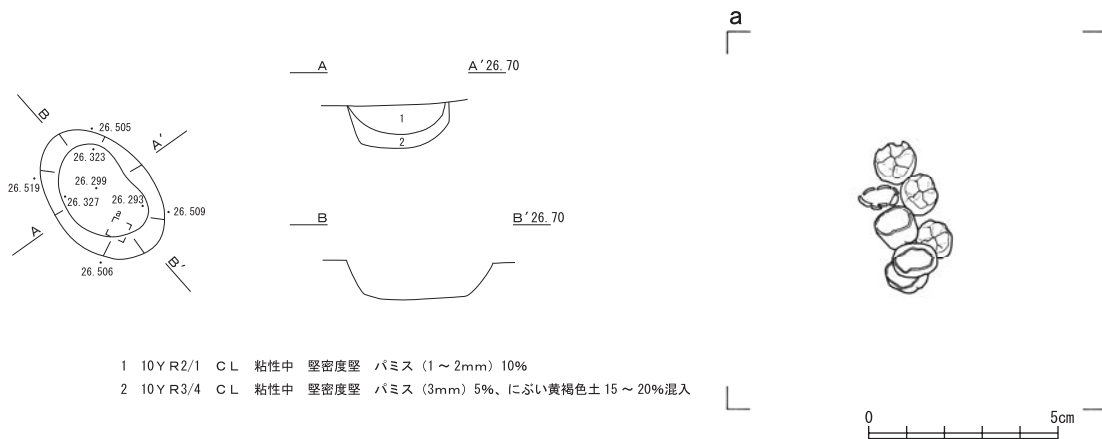


図 169 P560 ~ P562 平面図・断面図

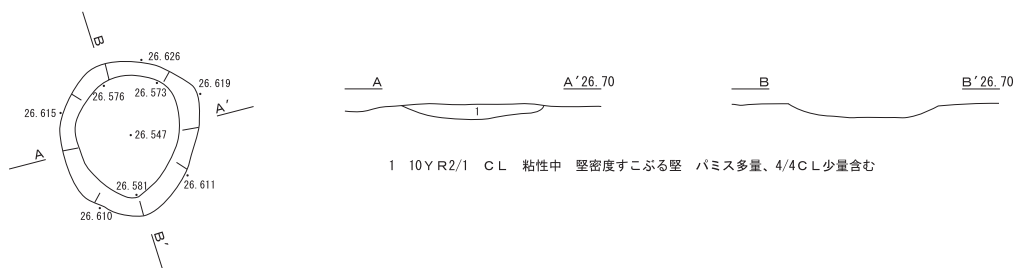
遺構名	位置		時期	規模			長軸の向き	頭位
	グリッド	全体図		長軸	短軸	深さ		
P563	S-40	Q	後期後葉	(71)	66	53	N-76°-E	—



遺構名	位置		時期	規模			長軸の向き	頭位
	グリッド	全体図		長軸	短軸	深さ		
P564	R-41	Q	晩期後葉	78	54	23	N-39.5°-W	SE



遺構名	位置		時期	規模			長軸の向き	頭位
	グリッド	全体図		長軸	短軸	深さ		
P566	R-42	Q	晩期後葉	82	78	8	N-26°-E	—



遺構名	位置		時期	規模			長軸の向き	頭位
	グリッド	全体図		長軸	短軸	深さ		
P567	S-41・42	Q	後期後葉	74	48	13	N-72°-E	—

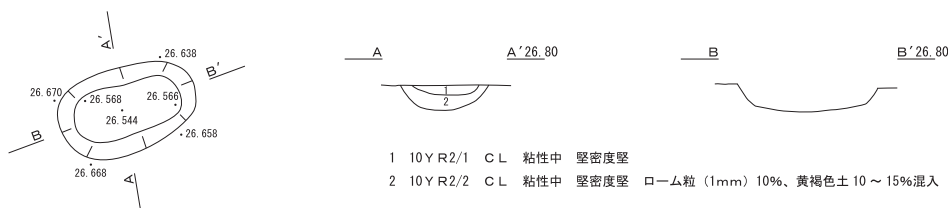


図 170 P563・P564・P566・P567 平面図・断面図・遺物出土状況図