

千歳市

# 根志越5遺跡

—根志越地区遊水地工事用地内埋蔵文化財発掘調査報告書—

平成29年度

公益財団法人 北海道埋蔵文化財センター

千歳市

# 根志越5遺跡

—根志越地区遊水地工事用地内埋蔵文化財発掘調査報告書—

平成29年度

公益財団法人 北海道埋蔵文化財センター





調査状況（平成26年度）



調査状況（平成27年度）

口絵2



ⅢBC-2



ⅢBC-4



ⅢBC-3



ⅢBC-3 あか汲み



ⅢBC-6



III BC-5



III BC-8



III BC-10



III BC-14




III BC-12

口絵4



復元土器



黒曜石製石器の産地推定試料（数字は試料番号）

## 例 言

- 1 本書は、根志越地区遊水地工事に伴い公益財団法人北海道埋蔵文化財センターが、平成26・27・28年に千歳市根志越5遺跡で、実施した埋蔵文化財発掘調査の報告書である。
- 2 調査は当財団第1調査部第2調査課が行い、整理については、平成26・27年度は第1調査部第2調査課が担当し、同課の鈴木 信・菊池慈人・山中文雄がおこない、平成28年度は第1調査部第2調査課が担当し、同課の鈴木 信・菊池慈人と第2調査部第2調査課山中文雄がおこない、平成29年度は第1調査部第1調査課が担当し、同課の菊池慈人・山中文雄・三浦正人が行った。
- 3 遺構図・土層図などの作図・整理は山中が従事した。
- 4 遺物整理は、鈴木・菊池・山中が担当した。
- 5 調査写真・写真図版の編集は菊池が担当した。
- 6 放射性炭素年代測定は(株)加速器分析研究所に委託した。
- 7 黒曜石遺物の原産地推定は(株)パレオ・ラボに委託した。
- 8 火山灰同定・玉類の石質同定は(株)アースサイエンスに委託した。
- 9 古環境についての分析は(株)パリノ・サーヴェイに委託した。
- 10 一部木製品の保存処理等を(株)上田墨縄堂に委託した。
- 11 本書の執筆は職員が分担し、文責は各項目文末に示した。編集は菊池・山中が行った。
- 12 調査の実施にあたり下記の諸機関・諸氏の御教示・ご協力をいただいたことを記して感謝する。

国土交通省北海道開発局札幌開発建設部用地企画課、同部千歳川河川事務所、千歳市教育委員会

鈴木将太、高橋 理、豊田宏良、長町章弘、松田淳子、森岡健治  
(五十音順)



## 記号等の説明

### 1 遺構の呼称について

遺構表記については以下の記号を用いた。住居:H、土坑:P、Tピット:TP、小土坑:SP、焼土:F、土器集中:PC、剥片集中:FC、礫集中:SC、遺物集中:RC、枝材集中:BC、立杭:W

### 2 遺構図について

(1) 遺構平面図・遺構断面図の縮尺は、原則として40分の1である。その他の縮尺を用いる場合スケールを付した。

(2) 方位は方眼北（座標北）方向を遺構平面図に記号で示す。

(3) 遺構平面図の「+」は5m方格の大グリットラインまたは2.5m方格の小グリットラインの交点で、傍らのアルファベット・アラビア数字は発掘区名である。

(4) 遺構平面図の「・」付き小アラビア数字は、その地点の標高（単位m）を表す。

(5) 遺構平面図の記号は、以下のことを表す。

●：土器 ▲：剥片石器 ■：礫石器 △：剥片 □：礫・礫片

### 3 遺物図について

(1) 遺物図の縮尺は復元土器は4分の1または3分の1、拓本土器・礫石器は3分の1、剥片石器・土製品・石製品は2分の1である。木製品はあか汲み (1)・板材 (2)・鉢 (62・63) は2分の1、その他は長さが～50cmは3分の1、50～100cmは5分の1、100～200cmは8分の1、200cm～は12分の1とした。

(2) 遺物図右下の太ゴシックアラビア数字は掲載番号であり、太ゴシックアラビア数字の後続する小文字アルファベットは同一個体を示す。本文中の太ゴシックアラビア数字も掲載番号である。

(3) 土器図に「▼」「▽」「◇」・「△」が付されている場合、正面図に付されている「▼」「▽」「◇」・「△」位置の断面を断面図に転写した。「▼」「▽」「◇」は正面側180°の範囲、「△」は裏面側180°の範囲を表す。

(4) 土器・石器・土製品・石製品の大きさは「最大長×最大幅×最大厚」で記してある。欠損しているものは現存長を丸括弧でくくって表し、計測不能は「—」と表した。

(5) 石器実測図の「V—V」は敲打痕の範囲を、「|—|」は磨痕の範囲を表す。

### 4 表について

(1) 土器掲載一覧の破片数は未接合を含まない。

### 5 図版について

(1) 遺物写真の右下のゴシックアラビア数字は図掲載番号を示す。

# 目次

口絵  
例言  
記号等の説明  
目次

## I 緒言

- 1 調査要項.....1
- 2 調査にいたる経緯.....1
- 3 調査の経過.....2

## II 調査の方法

- 1 グリッドの設定.....3
- 2 掘削など.....3
- 3 測量と記録.....4
- 4 資料整理.....4
- 5 保存処理.....5
- 6 保管.....6
- 7 遺物の分類.....6

## III 遺跡の環境

- 1 位置.....9
- 2 地形など.....11
- 3 周辺の遺跡.....13
- 4 地層.....13

## IV 遺構

- 1 概要.....23
- 2 III層の遺構.....23
  - (1) 枝材集中.....23
  - (2) 立杭.....26
  - (3) 杭跡.....28
  - (4) 礫集中.....28
- 3 V層の遺構.....28
  - (1) 竪穴住居跡.....28
  - (2) 土坑.....30
  - (3) Tピット.....34
  - (4) 小土坑.....36
  - (5) 焼土.....36
  - (6) 掘り上げ土.....37
  - (7) 土器集中.....38
  - (8) 剥片集中.....39
  - (9) 礫集中.....42
  - (10) 遺物集中.....45

## V 遺物

- 1 概要.....99
- 2 土製遺物.....100
  - (1) 遺構出土の土器.....100
  - (2) 包含層出土の土器・土製品.....103

- 3 石製遺物.....125
  - (1) 遺構出土の石器.....125
  - (2) 包含層出土の石器・石製品.....127
- 4 木製品.....163
  - (1) 遺構出土の木製品.....163
  - (2) 包含層出土の木製品.....164
  - (3) 樹種同定.....165
- 5 金属製品.....170

## VI 自然科学的分析

- 1 根志越5遺跡における放射性炭素年代 (AMS測定).....195  
(株式会社 加速器分析研究所)
- 2 放射性炭素年代測定及び花粉・植物珪酸体分析.....201  
(パリノ・サーヴェイ株式会社)
- 3 放射性炭素年代測定、花粉分析、植物珪酸体分析及び珪藻分析.....214  
(パリノ・サーヴェイ株式会社)
- 4 根志越5遺跡における放射性炭素年代測定、花粉分析及び植物珪酸体分析.....222  
(パリノ・サーヴェイ株式会社)
- 5 根志越5遺跡における火山灰同定.....235  
(アースサイエンス株式会社)
- 6 根志越5遺跡出土黒曜石製石器の産地推定.....247  
(株式会社 パレオ・ラボ)
- 7 根志越5遺跡出土黒曜石製石器の産地推定.....250  
(株式会社 パレオ・ラボ)
- 8 根志越5遺跡出土黒曜石製石器の産地推定.....254  
(株式会社 パレオ・ラボ)
- 9 根志越5遺跡出土石製品の岩石学的分析.....258  
(アースサイエンス株式会社)
- 10 根志越5遺跡出土木製漁具の樹種.....264  
(パリノ・サーヴェイ株式会社)

## VII 総括

- 1 III層の遺構について.....267
- 2 V層の遺構について.....274
- 3 土製遺物について.....275
- 4 石製遺物について.....276
- 5 遺跡の変遷について.....277

## 写真図版

## 報告書抄録

# 挿 図 目 次

## II 調査の方法

図II-1	グリッド設定図	7
-------	---------	---

## III 遺跡の環境

図III-1	遺跡の位置 (1)	9
図III-2	遺跡の位置 (2)	10
図III-3	古絵図	11
図III-4	周辺の遺跡	12
図III-5	土層柱状模式	13
図III-6	調査区北西端の土層断面	14
図III-7	10ラインセクション	15
図III-8	13ラインセクション (1)	16
図III-9	13ラインセクション (2)	17
図III-10	24ラインセクション (1)	18
図III-11	24ラインセクション (2)	19
図III-12	B31区メインセクション	20
図III-13	E・F29区メインセクション	21
図III-14	テフラ土層断面・調査区南東隅 土層断面・調査区南壁西端土層断面	22

## IV 遺構

図IV-1	Ⅲ層遺構位置図	46
図IV-2	ⅢBC-1・2	47
図IV-3	ⅢBC-3	48
図IV-4	ⅢBC-4・5	49
図IV-5	ⅢBC-6・7	50
図IV-6	ⅢBC-8・9	51
図IV-7	ⅢBC-10・11	52
図IV-8	ⅢBC-12~14	53
図IV-9	ⅢW-1~6	54
図IV-10	ⅢW-7~10	55
図IV-11	ⅢW-11~14	56
図IV-12	ⅢW-15~17	57
図IV-13	ⅢW-18~20	58
図IV-14	ⅢW-21・22	59
図IV-15	ⅢSP-1~6	60
図IV-16	ⅢSP-7~10	61
図IV-17	ⅢSP-11・12、ⅢSC-1	62
図IV-18	V層遺構位置図	63
図IV-19	VH-1 (1)	64
図IV-20	VH-1 (2)	65
図IV-21	VH-2	66
図IV-22	VH-3	67
図IV-23	VH-4	68
図IV-24	VP-1・2	69
図IV-25	VP-3~5	70
図IV-26	VP-6~8	71
図IV-27	VP-9~11	72
図IV-28	VP-12~15	73

図IV-29	VP-16~19	74
図IV-30	VTP-1	75
図IV-31	VTP-2	76
図IV-32	VTP-3	77
図IV-33	VTP-4	78
図IV-34	VTP-5	79
図IV-35	VTP-6	80
図IV-36	VTP-7	81
図IV-37	VH-1、VF-1、VPC-2、VFC-2 ~4・8・10・11、VSC-5	82
図IV-38	VSP-1、VF-1・2	83
図IV-39	VF-3~5	84
図IV-40	VM-1	85
図IV-41	VM-2	86
図IV-42	VM-3	87
図IV-43	VPC-1~6	88
図IV-44	VPC-7~11	89
図IV-45	VFC-1~6	90
図IV-46	VFC-7~13	91
図IV-47	VSC-1~5	92
図IV-48	VSC-6~10	93
図IV-49	VSC-11~16	94
図IV-50	VSC-17~19	95
図IV-51	VSC-20・VRC-1	96

## V 遺物

図V-1	遺構出土の復元土器 (1)	106
図V-2	遺構出土の復元土器 (2)	107
図V-3	遺構出土の復元土器 (3)・包含層出土 の復元土器	108
図V-4	遺構出土の破片土器 (1)	109
図V-5	遺構出土の破片土器 (2)	110
図V-6	遺構出土の破片土器 (3)	111
図V-7	遺構出土の破片土器 (4)・包含層出土 の破片土器 (1)	112
図V-8	包含層出土の破片土器 (2)	113
図V-9	包含層出土の破片土器 (3)	114
図V-10	包含層出土の破片土器 (4)	115
図V-11	包含層出土の破片土器 (5)	116
図V-12	包含層出土の破片土器 (6)・土製品	117
図V-13	土器分布図 (1)	118
図V-14	土器分布図 (2)	119
図V-15	土器分布図 (3)・土製品分布図	120
図V-16	遺構出土の石器 (1)	131
図V-17	遺構出土の石器 (2)	132
図V-18	遺構出土の石器 (3)	133
図V-19	遺構出土の石器 (4)	134
図V-20	遺構出土の石器 (5)	135

図V-21	包含層出土の石器 (1).....	136	図V-42	遺構出土の木製品 (2).....	172
図V-22	包含層出土の石器 (2).....	137	図V-43	遺構出土の木製品 (3).....	173
図V-23	包含層出土の石器 (3).....	138	図V-44	遺構出土の木製品 (4).....	174
図V-24	包含層出土の石器 (4).....	139	図V-45	遺構出土の木製品 (5).....	175
図V-25	包含層出土の石器 (5).....	140	図V-46	遺構出土の木製品 (6)・包含層出土の 木製品 (1).....	176
図V-26	包含層出土の石器 (6).....	141	図V-47	包含層出土の木製品 (2).....	177
図V-27	包含層出土の石器 (7).....	142	図V-48	包含層出土の木製品 (3).....	178
図V-28	包含層出土の石器 (8).....	143	図V-49	包含層出土の木製品 (4).....	179
図V-29	包含層出土の石器 (9).....	144	図V-50	包含層出土の木製品 (5).....	180
図V-30	包含層出土の石器 (10).....	145	図V-51	包含層出土の木製品 (6).....	181
図V-31	包含層出土の石器 (11).....	146	図V-52	包含層出土の木製品 (7).....	182
図V-32	包含層出土の石器 (12).....	147	図V-53	包含層出土の木製品 (8).....	183
図V-33	包含層出土の石器 (13)・石製品.....	148	図V-54	包含層出土の木製品 (9)・金属製品 .....	184
図V-34	石製遺物分布図 (1).....	149	図V-55	木製品組織顕微鏡写真 (1).....	185
図V-35	石製遺物分布図 (2).....	150	図V-56	木製品組織顕微鏡写真 (2).....	186
図V-36	石製遺物分布図 (3).....	151	図V-57	木製品組織顕微鏡写真 (3).....	187
図V-37	石製遺物分布図 (4).....	152	図V-58	木製品組織顕微鏡写真 (4).....	188
図V-38	石製遺物分布図 (5).....	153	図V-59	木製品組織顕微鏡写真 (5).....	189
図V-39	石製遺物分布図 (6).....	154	図V-60	木製品組織顕微鏡写真 (6).....	190
図V-40	石製遺物分布図 (7).....	155			
図V-41	遺構出土の木製品 (1).....	171			

## 表 目 次

### IV 遺構

表IV-1	遺構一覧.....	97
表IV-2	ⅢBC・ⅢSC礫一覧.....	98
表IV-3	土壌フローテーション成果一覧.....	98

### V 遺物

表V-1	遺構出土土器集計.....	121
表V-2	包含層出土土器・土製品集計.....	122
表V-3	掲載土製遺物一覧.....	122

表V-4	遺構出土石製遺物集計.....	156
表V-5	包含層出土石製遺物集計.....	159
表V-6	掲載石製遺物一覧.....	160
表V-7	遺構出土木製品集計.....	191
表V-8	包含層出土木製品集計.....	192
表V-9	掲載木製品一覧.....	193
表V-10	木製品樹種同定結果集計.....	194
表V-11	金属製品一覧.....	194

## 写 真 図 版 目 次

### 図版1 調査前・準備工事 (1)

- 1 調査前 (平成26～28年度調査区)
- 2 鋼矢板打設 (平成28年度)

### 図版2 準備工事 (2)

- 1 ウェルポイント設置 (平成26年度)
- 2 表土除去 (平成26年度)

### 図版3 調査区

- 1 平成26年度調査区
- 2 平成27年度調査区
- 3 平成28年度調査区

### 図版4 調査状況 (1)

- 1 V層調査状況 (平成26年度)
- 2 V層調査状況 (平成27年度)

### 図版5 調査状況 (2)

- 1 Ⅲ1層調査状況 (平成28年度)
- 2 V層調査状況 (平成28年度)

### 図版6 枝材集中 (1)

- 1 ⅢBC-1 検出
- 2 ⅢBC-2 検出

- 図版7 枝材集中(2)  
1 III B C-3 検出  
2 III B C-3 あか汲み出土状況

- 図版8 枝材集中(3)  
1 III B C-4 検出  
2 III B C-5 検出

- 図版9 枝材集中(4)  
1 III B C-6 検出  
2 III B C-6 礫等出土状況  
3 III B C-6 縄検出  
4 III B C-6 簾状検出

- 図版10 枝材集中(5)  
1 III B C-7 検出  
2 III B C-9 検出  
3 III B C-8 検出(平成27年度)  
4 III B C-8 検出(平成28年度)  
5 III B C-8 縄検出

- 図版11 枝材集中(6)  
1 III B C-10 検出  
2 III B C-10 簾状検出  
3 III B C-10 縄検出  
4 III B C-11 検出

- 図版12 枝材集中(7)  
1 III B C-12 検出  
2 III B C-12 簾状検出(1)  
3 III B C-12 簾状検出(2)  
4 III B C-12 簾状検出(3)  
5 III B C-12 簾状検出(4)

- 図版13 枝材集中(8)  
1 III B C-13 検出  
2 III B C-13 縄検出  
3 III B C-14 検出  
4 III B C-14 礫等出土状況  
5 III B C-14 簾状検出

- 図版14 立杭(1)  
1 III W-1 検出  
2 III W-3 検出  
3 III W-4 検出  
4 III W-6 検出  
5 III W-5 検出

- 図版15 立杭(2)  
1 III W-7 検出  
2 III W-8(左)・9(右) 検出  
3 III W-10 検出

- 4 III W-11 検出

- 図版16 立杭(3)  
1 III W-12 検出  
2 III W-13(左)・14(右) 検出  
3 III W-15 検出  
4 III W-16 検出  
5 III W-17 検出

- 図版17 立杭(4)  
1 III W-18 検出  
2 III W-19 検出  
3 III W-20 検出  
4 III W-21 検出  
5 III W-22 検出

- 図版18 杭跡・礫集中  
1 III S P-1 断面  
2 III S P-2 断面  
3 III S P-3 断面  
4 III S P-4 断面  
5 III S P-5 断面  
6 III S P-6 断面  
7 III S P-1~6 完掘  
8 III S P-7 完掘  
9 III S P-8 完掘  
10 III S P-9 完掘  
11 III S P-10 完掘  
12 III S P-11 断面  
13 III S P-12 断面  
14 III S C-1 検出

- 図版19 竪穴住居跡(1)  
1 V H-1 完掘  
2 V H-1 C-D セクション  
3 V H-1 A-B セクション南側  
4 V H-1 A-B セクション北側

- 図版20 竪穴住居跡(2)  
1 V H-1 H F-1 検出  
2 V H-1 H P-1 断面  
3 V H-1 掘り上げ土セクション  
4 V H-1 H P-2 断面  
5 V H-1 H P-7 断面  
6 V H-1 床面 III 群 a 類土器出土状況  
7 V H-1 床面 III 群 a 類土器出土状況  
8 V H-1 床面 III 群 a 類土器出土状況  
9 V H-1 床面 III 群 a 類土器出土状況

- 図版21 竪穴住居跡(3)  
1 V H-2 完掘  
2 V H-2 A-B セクション

- 3 VH-2 HF-1 検出
- 4 VH-2 HP-3 断面
- 5 VH-2 HP-4 断面

図版22 竪穴住居跡 (4)

- 1 VH-3 完掘
- 2 VH-3 A-Bセクション
- 3 VH-3 C-Dセクション
- 4 VH-3 HF-1セクション

図版23 竪穴住居跡 (5)

- 1 VH-4 完掘
- 2 VH-4セクション
- 3 VH-4 HF-1セクション
- 4 VH-4 HP-1~3セクション

図版24 土坑 (1)

- 1 VP-1セクション
- 2 VP-2セクション
- 3 VP-3完掘
- 4 VP-4セクション
- 5 VP-5遺物出土状況

図版25 土坑 (2)

- 1 VP-6セクション
- 2 VP-7セクション
- 3 VP-8セクション
- 4 VP-9セクション
- 5 VP-10完掘
- 6 VP-11セクション
- 7 VP-12セクション

図版26 土坑 (3)

- 1 VP-13遺物出土状況
- 2 VP-14 (左)・15 (右) セクション
- 3 VP-16完掘
- 4 VP-17セクション

図版27 土坑 (4)・Tピット (1)

- 1 VP-18完掘
- 2 VP-19完掘
- 3 VTP-1セクション
- 4 VTP-2セクション
- 5 VTP-3セクション

図版28 Tピット (2)

- 1 VTP-4セクション
- 2 VTP-5セクション
- 3 VTP-6完掘
- 4 VTP-7セクション

図版29 小土坑・焼土

- 1 VSP-1セクション
- 2 VF-1 検出
- 3 VF-2セクション
- 4 VF-3セクション
- 5 VF-4セクション
- 6 VF-5セクション

図版30 掘り上げ土

- 1 VM-1 検出
- 2 VM-2セクション
- 3 VM-3 検出

図版31 土器集中 (1)

- 1 VPC-1 検出
- 2 VPC-2 検出
- 3 VPC-3 検出
- 4 VPC-4 検出
- 5 VPC-5 検出
- 6 VPC-6 検出

図版32 土器集中 (2)

- 1 VPC-7 検出
- 2 VPC-8 検出
- 3 VPC-9 検出
- 4 VPC-10 検出
- 5 VPC-11 検出

図版33 剥片集中 (1)

- 1 VFC-1 検出
- 2 VFC-2 検出
- 3 VFC-3 検出
- 4 VFC-4 検出
- 5 VFC-7 検出
- 6 VFC-5 (手前)・6 (奥) 検出

図版34 剥片集中 (2)

- 1 VFC-8 検出
- 2 VFC-10 検出
- 3 VFC-9 検出
- 4 VFC-11 検出
- 5 VFC-12 検出
- 6 VFC-13 検出

図版35 礫集中 (1)

- 1 VSC-1 検出
- 2 VSC-3 検出
- 3 VSC-2 検出
- 4 VSC-5 検出
- 5 VSC-4 検出

- 図版36 礫集中（2）
- 1 V S C-6 検出
  - 2 V S C-8 検出
  - 3 V S C-7 検出
  - 4 V S C-9 検出
  - 5 V S C-10 検出
  - 6 V S C-11 検出
- 図版37 礫集中（3）
- 1 V S C-13（右奥）・14（左）・15（手前）  
検出
  - 2 V S C-12 検出
  - 3 V S C-16 検出
  - 4 V S C-15 剥片石器出土状況
- 図版38 礫集中（4）・遺物集中
- 1 V S C-17 検出
  - 2 V S C-18 検出
  - 3 V S C-19 検出
  - 4 V S C-20 検出
  - 5 V R C-1 検出
- 図版39 遺物出土状況
- 1 マレク出土状況（G19区 III 1 層）
  - 2 縄出土状況（H14区 III 1 層）
  - 3 鉢破片出土状況（B31区 V 層）
  - 4 鉢破片出土状況（B31区 V 層）
  - 5 建材出土状況（J12区 III 1 層）
  - 6 II 群 a 類土器出土状況（B30区 V 層）
- 図版40 メインセクション（1）
- 1 O10区セクション
  - 2 10ライン旧河道部セクション
  - 3 13ライン台地部セクション
  - 4 13ライン旧河道部セクション
- 図版41 メインセクション（2）
- 1 24ライン台地部セクション
  - 2 24ライン低位部セクション
  - 3 E29区セクション
  - 4 B30区セクション
- 図版42 調査区完掘
- 1 平成26年度調査区完掘
  - 2 平成27年度調査区完掘
- 図版43 遺構出土の復元土器（1）
- 図版44 遺構出土の復元土器（2）
- 図版45 包含層出土の復元土器
- 図版46 遺構出土の破片土器（1）
- 図版47 遺構出土の破片土器（2）
- 図版48 包含層出土の破片土器（1）
- 図版49 包含層出土の破片土器（2）
- 図版50 包含層出土の破片土器（3）・土製品
- 図版51 遺構出土の石器（1）
- 図版52 遺構出土の石器（2）
- 図版53 遺構出土の石器（3）
- 図版54 包含層出土の石器（1）
- 図版55 包含層出土の石器（2）
- 図版56 包含層出土の石器（3）
- 図版57 包含層出土の石器（4）
- 図版58 包含層出土の石器（5）・石製品
- 図版59 遺構出土の木製品（1）
- 図版60 遺構出土の木製品（2）
- 図版61 遺構出土の木製品（3）
- 図版62 遺構出土の木製品（4）
- 図版63 遺構出土の木製品（5）
- 図版64 遺構出土の木製品（6）
- 図版65 遺構出土の木製品（7）
- 図版66 遺構出土の木製品（8）・包含層出土の木製品（1）
- 図版67 包含層出土の木製品（2）
- 図版68 包含層出土の木製品（3）
- 図版69 包含層出土の木製品（4）
- 図版70 包含層出土の木製品（5）
- 図版71 包含層出土の木製品（6）

図版72 包含層出土の木製品（7）

図版73 包含層出土の木製品（8）

図版74 包含層出土の木製品（9）

図版75 包含層出土の木製品（10）

図版76 包含層出土の木製品（11）

図版77 包含層出土の木製品（12）

図版78 包含層出土の木製品（13）・金属製品



# 写真図版





1 調査前（平成26～28年度調査区）



2 鋼矢板打設（平成28年度）

調査前・準備工事（1）



1 ウェルポイント設置（平成26年度）



2 表土除去（平成26年度）



1 平成26年度調査区



2 平成27年度調査区



3 平成28年度調査区

調査区



1 V層調査状況（平成26年度）



2 V層調査状況（平成27年度）




1 Ⅲ1層調査状況（平成28年度）



2 Ⅴ層調査状況（平成28年度）



1 III BC-1 検出



2 III BC-2 検出





1 ⅢBC-3 検出



2 ⅢBC-3 あか汲み出土状況

枝材集中 (2)



1 III BC-4 検出



2 III BC-5 検出

枝材集中 (3)




1 ⅢBC-6 検出



2 ⅢBC-6 磔等出土状況



3 ⅢBC-6 縄検出



4 ⅢBC-6 簾状検出

枝材集中(4)



1 ⅢBC-7 検出




2 ⅢBC-9 検出




3 ⅢBC-8 検出(平成27年度)




4 ⅢBC-8 検出(平成28年度)




5 ⅢBC-8 縄検出



1 ⅢBC-10検出




2 ⅢBC-10簾状検出




3 ⅢBC-10縄検出



4 ⅢBC-11検出




1 ⅢBC-12検出




2 ⅢBC-12簾状検出 (1)



3 ⅢBC-12簾状検出 (2)



4 ⅢBC-12簾状検出 (3)



5 ⅢBC-12簾状検出 (4)

枝材集中 (7)



1 III BC-13検出



2 III BC-13縄検出



3 III BC-14検出



4 III BC-14礫等出土状況




5 III BC-14簾状検出




1 III W-1 検出



2 III W-3 検出



3 III W-4 検出



4 III W-6 検出



5 III W-5 検出

立杭 (1)





1 III W-7 検出



2 III W-8 (左) · 9 (右) 検出



3 III W-10 検出



4 III W-11 検出

立杭 (2)



1 III W-12検出



2 III W-13 (左) · 14(右) 検出



3 III W-15検出



4 III W-16検出



5 III W-17検出

立杭 (3)



1 III W-18検出



3 III W-20検出



4 III W-21検出



2 III W-19検出



5 III W-22検出

立杭 (4)



1 III SP-1 断面



2 III SP-2 断面



3 III SP-3 断面



4 III SP-4 断面



5 III SP-5 断面



6 III SP-6 断面



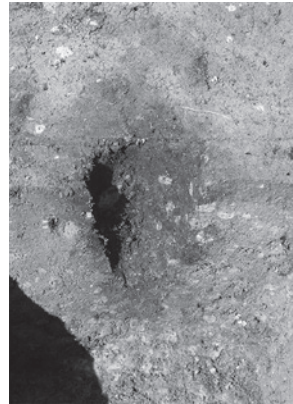
7 III SP-1 ~ 6 完掘




8 III SP-7 完掘



9 III SP-8 完掘



10 III SP-9 完掘



11 III SP-10 完掘



12 III SP-11 断面



13 III SP-12 断面




14 III SC-1 検出



1 VH-1 完掘



2 VH-1 C-Dセクション




3 VH-1 A-Bセクション南側



4 VH-1 A-Bセクション北側

竪穴住居跡(1)



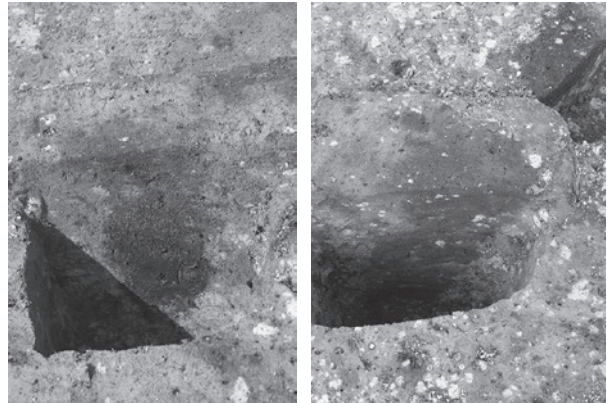
1 VH-1 HF-1 検出



2 VH-1 HP-1 断面




3 VH-1 掘り上げ土セクション



4 VH-1 HP-2 断面 5 VH-1 HP-7 断面



6 VH-1 床面Ⅲ群 a 類土器出土状況



7 VH-1 床面Ⅲ群 a 類土器出土状況



8 VH-1 床面Ⅲ群 a 類土器出土状況



9 VH-1 床面Ⅲ群 a 類土器出土状況




1 VH-2完掘




2 VH-2 A-Bセクション



3 VH-2 HF-1検出



4 VH-2 HP-3断面



5 VH-2 HP-4断面




1 VH-3 完掘



2 VH-3 A-Bセクション



3 VH-3 C-Dセクション



4 VH-3 HF-1セクション

竪穴住居跡(4)






1 VH-4 完掘



2 VH-4 セクション




3 VH-4 HF-1 セクション




4 VH-4 HP-1~3 セクション


竪穴住居跡 (5)



1 VP-1 セクション



2 VP-2 セクション



3 VP-3 完掘




4 VP-4 セクション



5 VP-5 遺物出土状況



1 VP-6セクション



5 VP-10完掘



2 VP-7セクション



6 VP-11セクション



3 VP-8セクション



7 VP-12セクション



4 VP-9セクション



1 VP-13遺物出土状況



2 VP-14(左)・15(右) セクション




3 VP-16完掘




4 VP-17セクション

土坑(3)



1 VP-18完掘



2 VP-19完掘



3 VTP-1セクション



4 VTP-2セクション



5 VTP-3セクション


土坑(4)・Tピット(1)



1 VTP-4セクション



2 VTP-5セクション



3 VTP-6完掘



4 VTP-7セクション

Tピット (2)



1 VSP-1セクション




2 VF-1検出



3 VF-2セクション



4 VF-3セクション



5 VF-4セクション



6 VF-5セクション



1 VM-1 検出



2 VM-2 セクション




3 VM-3 検出

掘り上げ土






1 VPC-1 検出



2 VPC-2 検出



3 VPC-3 検出



4 VPC-4 検出



5 VPC-5 検出



6 VPC-6 検出



1 VPC-7検出



3 VPC-9検出



2 VPC-8検出



4 VPC-10検出



5 VPC-11検出



1 VFC-1 検出



3 VFC-3 検出



2 VFC-2 検出




4 VFC-4 検出



6 VFC-5 (手前) ・ 6 (奥) 検出




5 VFC-7 検出



1 V F C-8 検出



2 V F C-10 検出



3 V F C-9 検出



4 V F C-11 検出



6 V F C-13 検出



5 V F C-12 検出



1 VSC-1 検出



2 VSC-3 検出



3 VSC-2 検出



4 VSC-5 検出



5 VSC-4 検出



1 V S C-6 検出



2 V S C-8 検出



4 V S C-9 検出



5 V S C-10 検出



3 V S C-7 検出



6 V S C-11 検出



1 V S C-13 (右奥) ・ 14 (左) ・ 15 (手前) 検出



2 V S C-12検出



3 V S C-16検出



4 V S C-15 剥片石器出土状況

礫集中 (3)



1 VSC-17検出



3 VSC-19検出



2 VSC-18検出

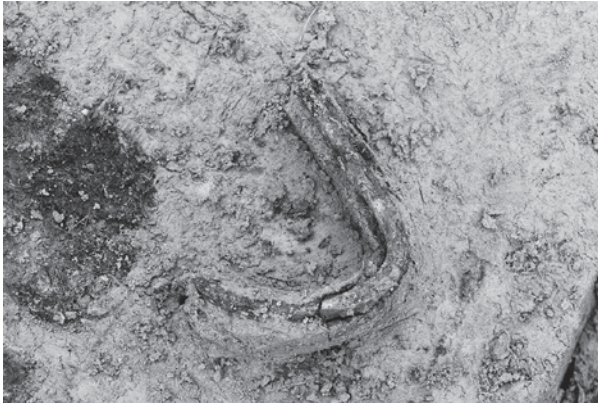


4 VSC-20検出



5 VRC-1検出





1 マレク出土状況 (G19区 Ⅲ1層)



2 縄出土状況 (H14区 Ⅲ1層)



5 建材出土状況 (J12区 Ⅲ1層)



3 鉢破片出土状況 (B31区 V層)



4 鉢破片出土状況 (B31区 V層)




6 Ⅱ群a類土器出土状況 (B30区 V層)


遺物出土状況



1 O10区セクション



2 10ライン旧河道部セクション



3 13ライン台地部セクション




4 13ライン旧河道部セクション

メインセクション(1)




1 24ライン台地部セクション



2 24ライン低位部セクション



3 E29区セクション



4 B30区セクション

メインセクション (2)



1 平成26年度調査区完掘



2 平成27年度調査区完掘

調査区完掘



VH-1



1 VH-1

2



VH-1



3 VPC-5

4



VPC-4



5 VPC-7

6



VPC-11

7



8



9



10




11



12




13




遺構出土の破片土器（1）






遺構出土の破片土器（2）




包含層出土の破片土器（1）



包含層出土の破片土器（2）




包含層出土の破片土器（3）・土製品




遺構出土の石器（1）






遺構出土の石器 (3)

図版54




包含層出土の石器（1）






包含層出土の石器（2）



包含層出土の石器（3）



包含層出土の石器（4）




包含層出土の石器（5）・石製品


ⅢBC-3




遺構出土の木製品（1）



遺構出土の木製品（2）



遺構出土の木製品（3）

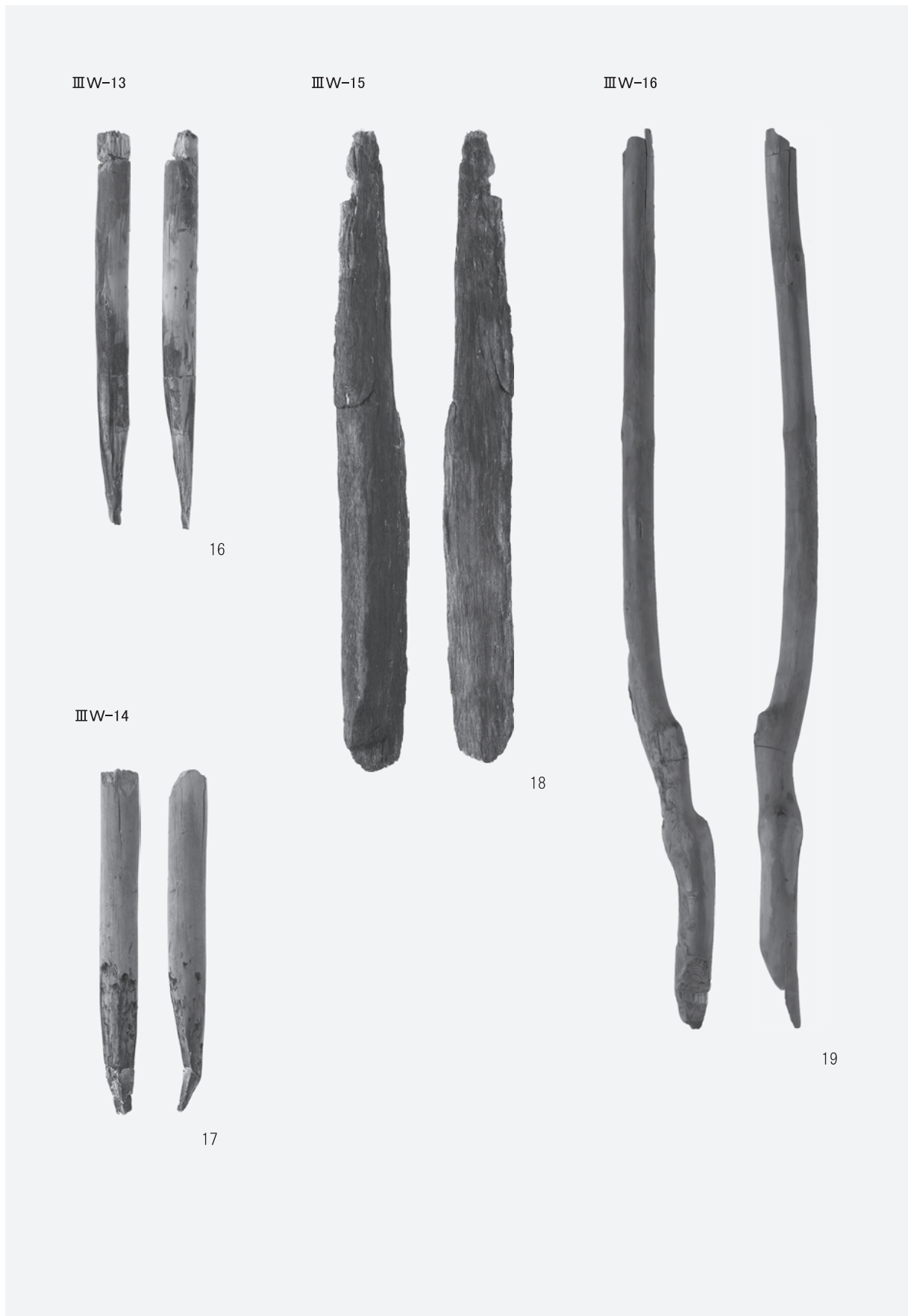


遺構出土の木製品（4）






遺構出土の木製品（5）




遺構出土の木製品（6）




遺構出土の木製品（7）



遺構出土の木製品（8）・包含層出土の木製品（1）





27

包含層出土の木製品（3）




包含層出土の木製品（4）








包含層出土の木製品（6）




包含層出土の木製品（7）



包含層出土の木製品（8）



包含層出土の木製品（9）




包含層出土の木製品 (10)




包含層出土の木製品 (11)



包含層出土の木製品 (12)



包含層出土の木製品 (13)



金属製品



# 報告書抄録

ふりがな	ちとせし ねしこし5いせき							
書名	千歳市 根志越5遺跡							
副書名	根志越地区遊水地工事用地内埋蔵文化財発掘調査報告書							
シリーズ名	(公財)北海道埋蔵文化財センター調査報告書 (北埋調報)							
シリーズ番号	第349集							
編著者名	鈴木 信・菊池慈人・山中文雄・福井淳一・三浦正人							
編集機関	公益財団法人 北海道埋蔵文化財センター ( <a href="http://www.domaibun.or.jp">http://www.domaibun.or.jp</a> )							
所在地	〒069-0832 北海道江別市西野幌685-1 Tel. (011) 386-3231							
発行年月日	平成30 (西暦2018) 年3月29日							
ふりがな 収録遺跡	ふりがな 所在地	コード		北緯	東経	調査期間	調査面積(m <sup>2</sup> )	調査原因
		市町村	遺跡番号					
ねしこし いせき 根志越5遺跡	ほっかいどう 北海道 ちとせし 千歳市 ねしこし 根志越2476 ほか -1, 2外	01224	A-03-291	42° 51' 36"	141° 49' 49"	20140801 ~20141031 20150803 ~20151029 20160801 ~20161028	6, 120	河川工事(築堤)に伴う 事前調査
所収遺跡名	種別	主な時代		主な遺構		主な遺物	特記事項	
根志越5遺跡	遺物包含地	縄文時代中期~後期前葉 アイヌ文化期		住居跡4軒 土坑19基 小土坑1基 焼土5か所 礫集中20か所 剥片集中13か所 土器集中11か所 遺物集中1か所 Tピット7基 枝材集中14か所 立杭22か所 杭跡12か所 掘り上げ土3か所		・土器 ・石器 ・木製品 ・金属製品	アイヌ文化期の木製川漁具が出土した。	
要約	遺跡は河道改修後の千歳川右岸に位置するが、それ以前はトメト川左岸に位置していた。標高5.5~2.2mの泥炭地に立地する。縄文時代中期~後期前葉には川岸に営まれた集落で、樽前a火山灰直下(1739年降下)の近世アイヌ文化期には川漁の魚場である。							



(公財)北海道埋蔵文化財センター調査報告書 第349集

千歳市

## 根志越5遺跡

—根志越地区遊水地工事用地内埋蔵文化財発掘調査報告書—

発行 平成30年3月29日  
編集 集 公益財団法人 北海道埋蔵文化財センター  
〒069-0832 江別市西野幌685番地1  
TEL(011)386-3231 FAX(011)386-3238  
E-mail mail@domaibun.or.jp  
ホームページ <http://www.domaibun.or.jp>  
印刷 株式会社北海道機関紙印刷所  
〒006-0832 札幌市手稲区曙2条3丁目2-34  
TEL(011)686-6141 FAX(011)676-6684

