

九州縦貫自動車道関係 埋蔵文化財調査報告

— XXII — (付図編)

福岡県鞍手郡若宮町・宮田町所在古墳群の調査

1978

福岡県教育委員会

九州縦貫自動車道関係 埋蔵文化財調査報告

— XXII — (付図編)

福岡県鞍手郡若宮町・宮田町所在古墳群の調査

1978

福岡県教育委員会

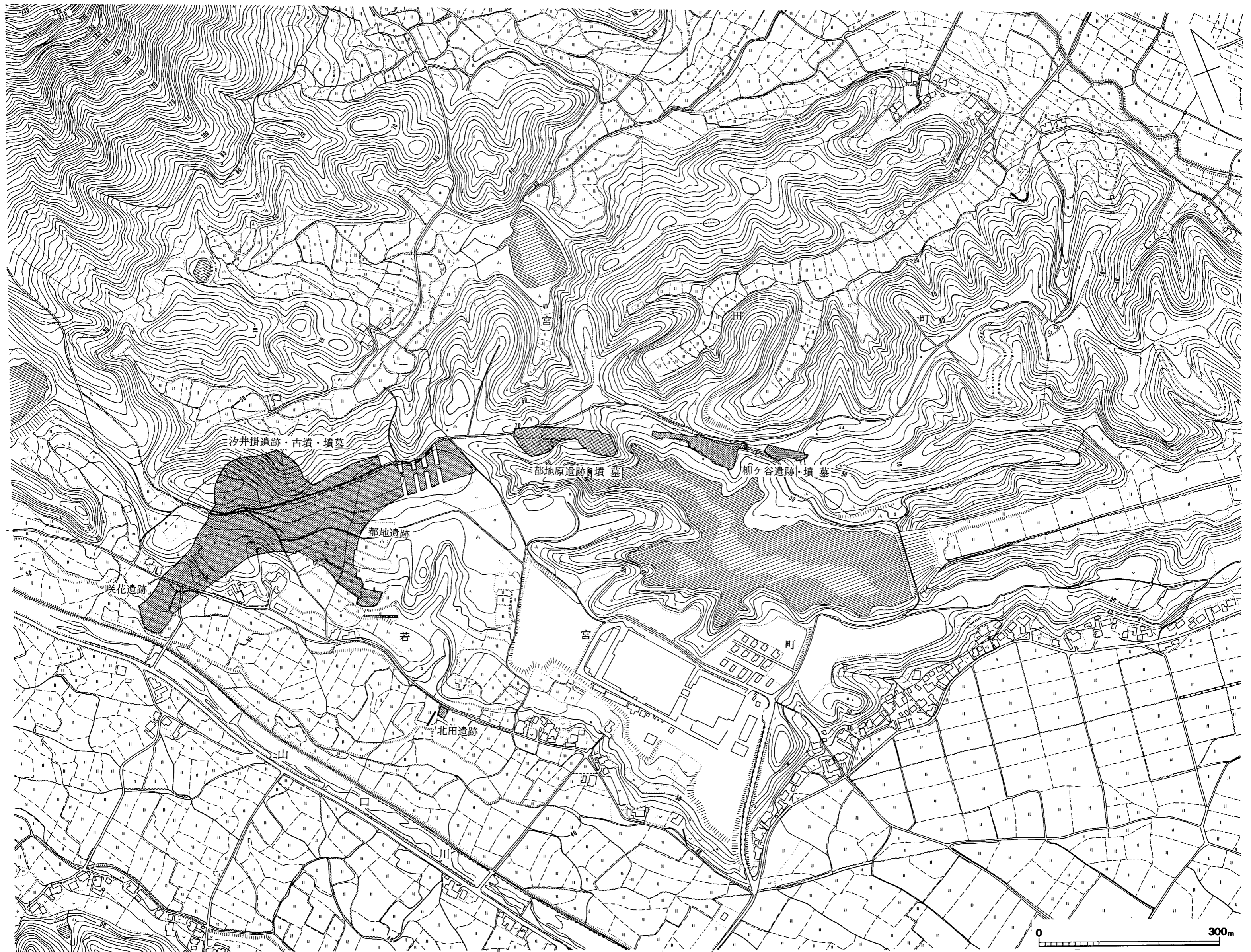


Fig. ① 咲花・北田・汐井掛・都地原・都地・柳ヶ谷遺跡周辺地形図(縮尺 1/5,000)



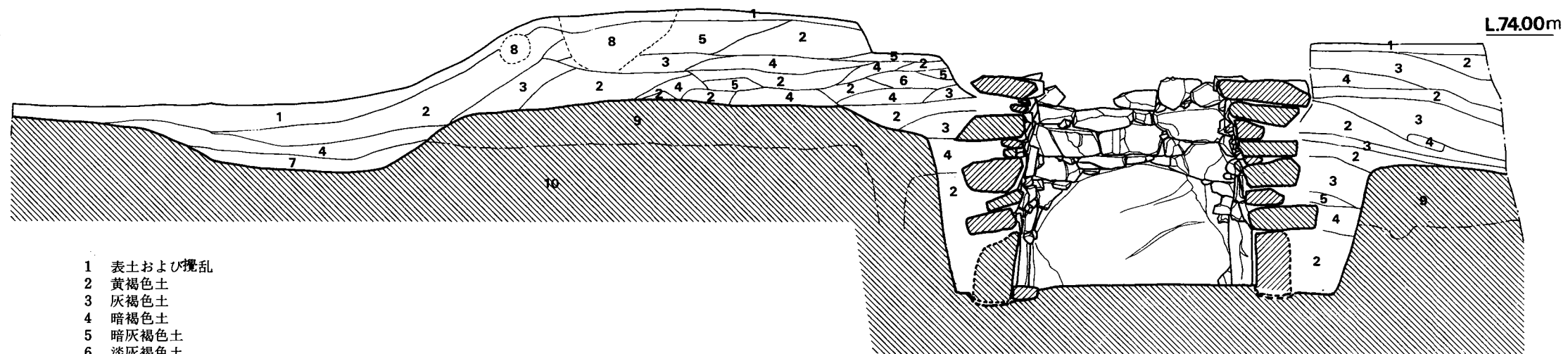
Fig. ② 沙井掛古墳群地形図(縮尺1/1,000)



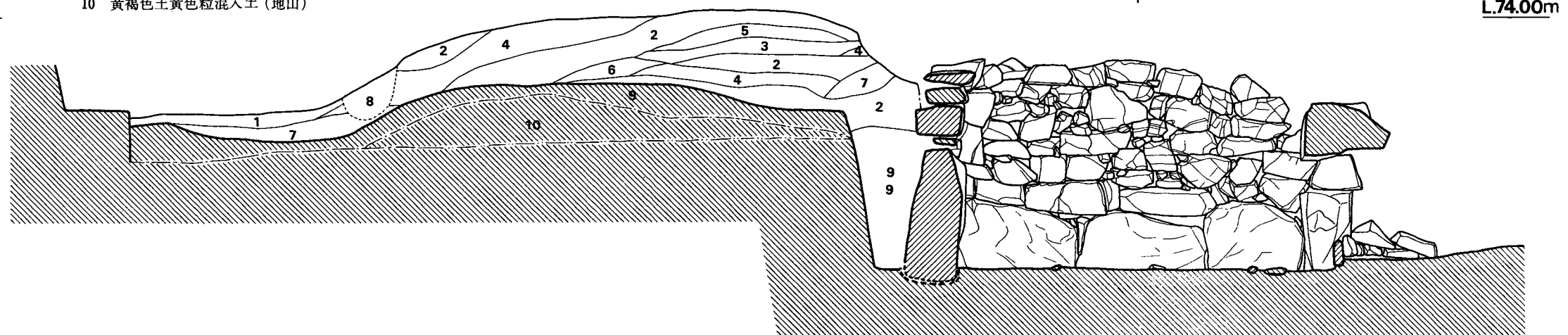
Fig. ③ 沙井掛古墳群地形測量圖 (縮尺 1/600)



Fig. ④ 汐井掛古墳群墳丘測量図 (縮尺1/600)



- 1 表土および攪乱
- 2 黄褐色土
- 3 灰褐色土
- 4 暗褐色土
- 5 暗灰褐色土
- 6 淡灰褐色土
- 7 黒色土
- 8 木の根
- 9 黒色土(旧地表)
- 10 黄褐色土黄色粒混入土(地山)



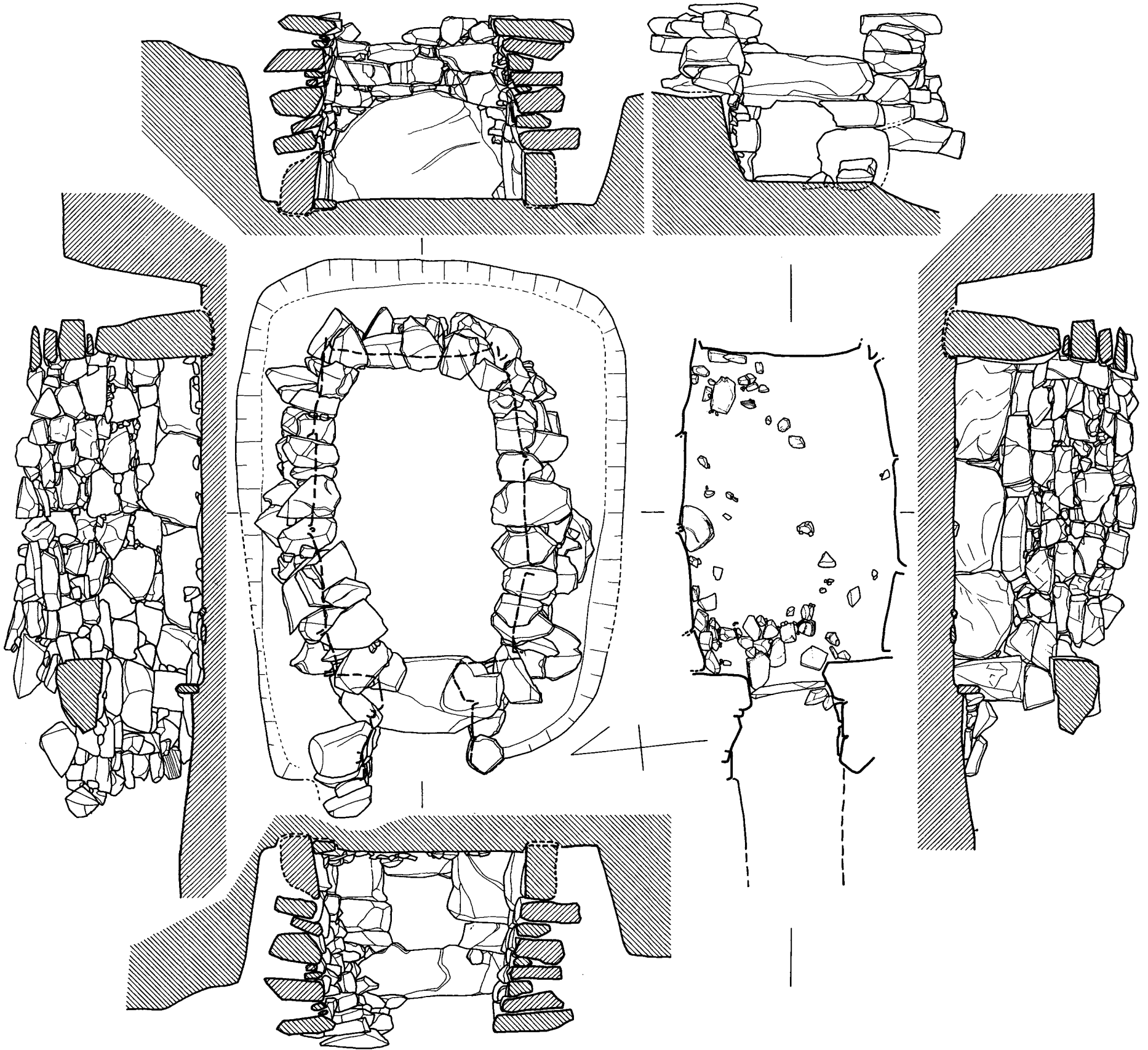
0 2m

Fig. ⑤ 汐井掛第1号古墳墳丘断面図(縮尺 1/40)

L.74.00m

L.74.00m

L.74.00m



L.74.00m

L.74.00m

0 2m

Fig. 6 汐井掛第1号古墳石室実測図 (縮尺 1/40)

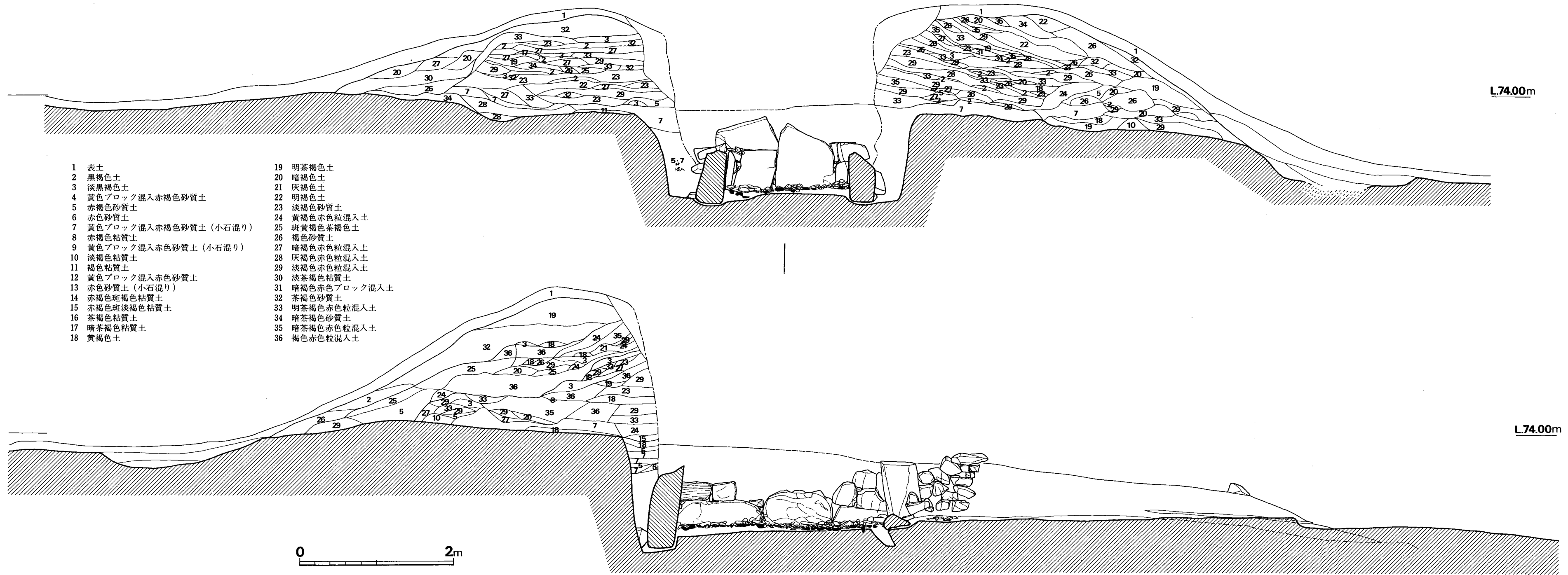


Fig. ⑦ 沙井掛第2号古墳墳丘断面図 (縮尺 1/40)

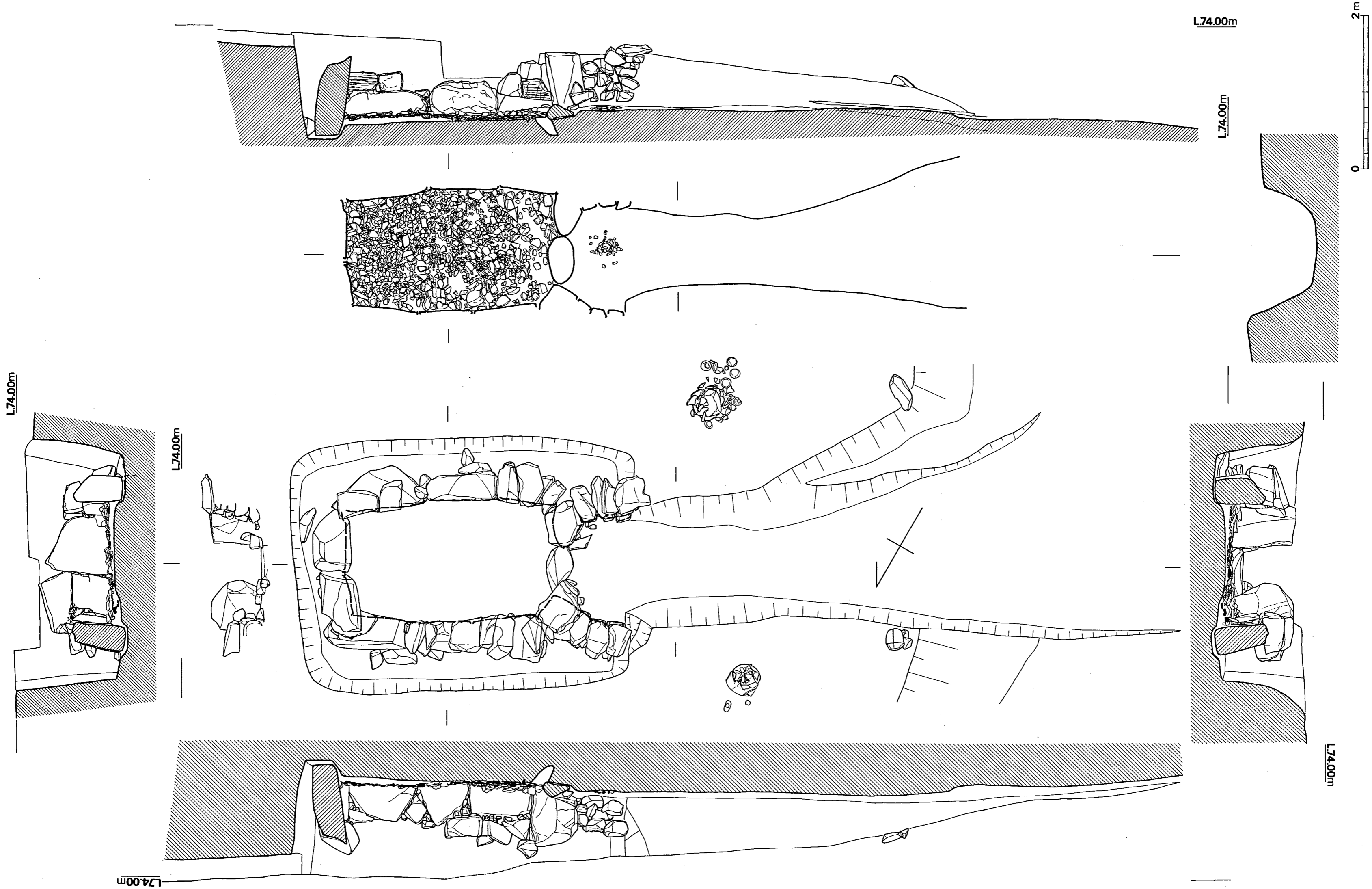


Fig. ⑧ 汐井掛第2号古墳石室実測図 (縮尺 1/40)

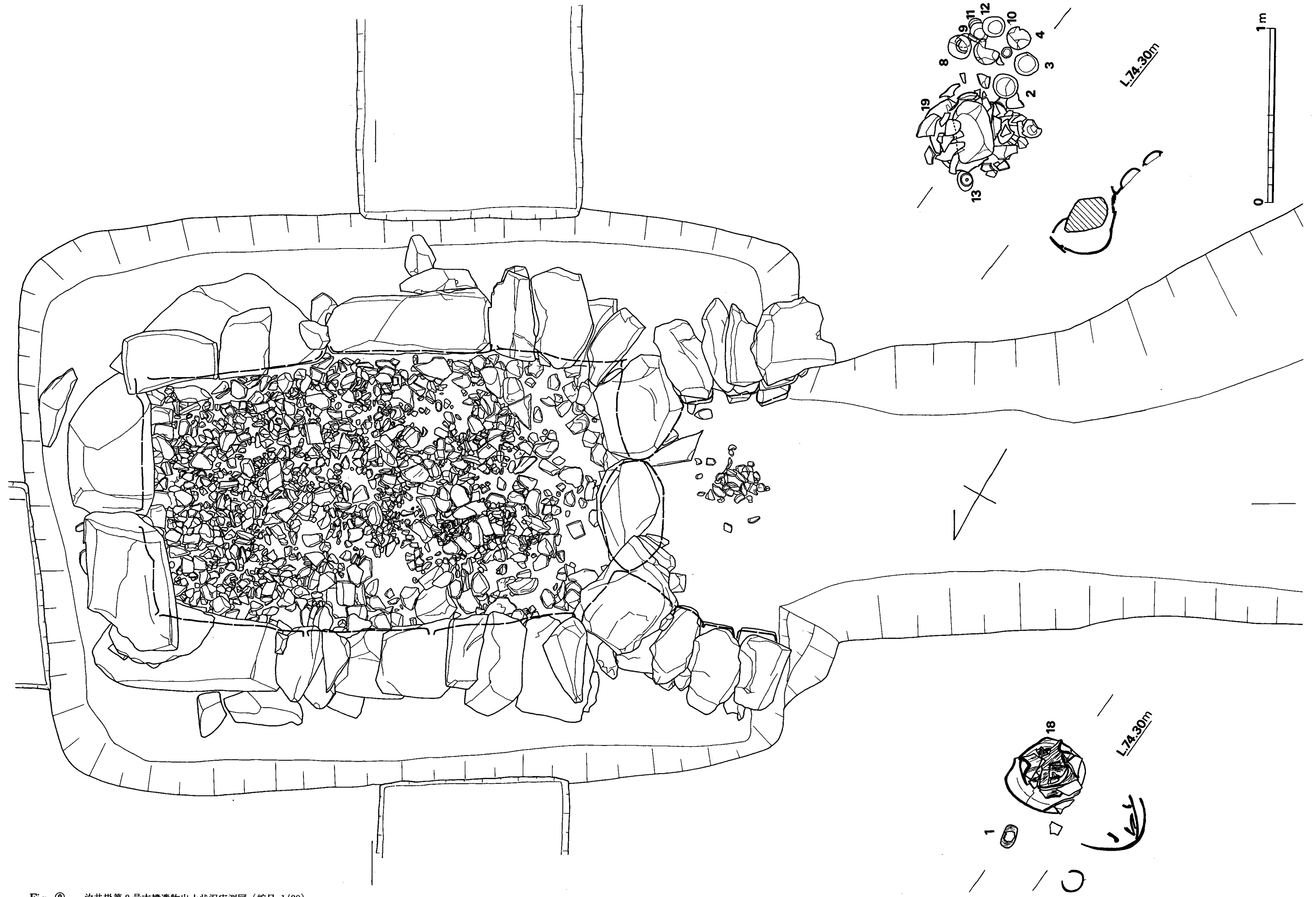
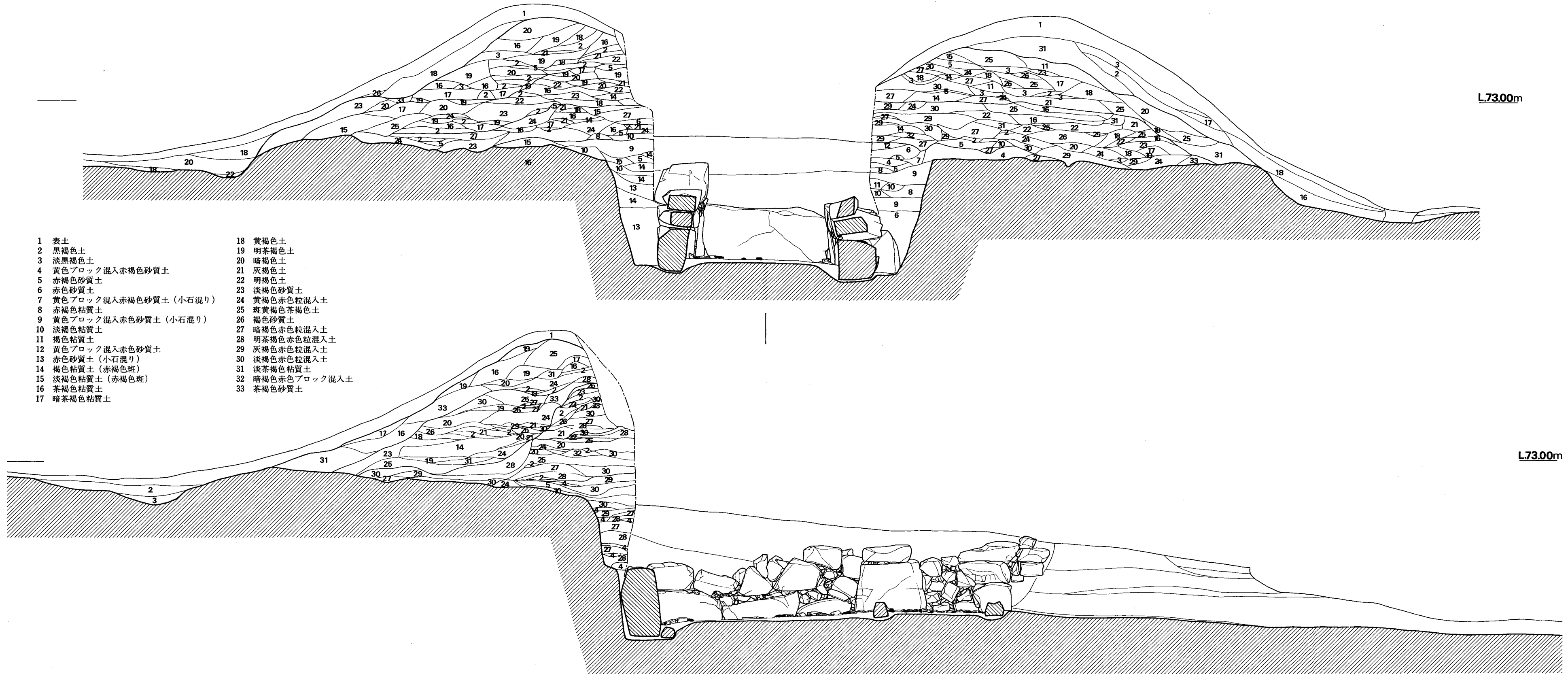


Fig. ⑨ 汐井掛第2号古墳遺物出土状況実測図 (縮尺 1/20)



- | | |
|-------------------------|-----------------|
| 1 表土 | 18 黄褐色土 |
| 2 黒褐色土 | 19 明茶褐色土 |
| 3 淡黒褐色土 | 20 暗褐色土 |
| 4 黄色ブロック混入赤褐色砂質土 | 21 灰褐色土 |
| 5 赤褐色砂質土 | 22 明褐色土 |
| 6 赤色砂質土 | 23 淡褐色砂質土 |
| 7 黄色ブロック混入赤褐色砂質土 (小石混り) | 24 黄褐色赤色粒混入土 |
| 8 赤褐色粘質土 | 25 斑黄褐色茶褐色土 |
| 9 黄色ブロック混入赤色砂質土 (小石混り) | 26 褐色砂質土 |
| 10 淡褐色粘質土 | 27 暗褐色赤色粒混入土 |
| 11 褐色粘質土 | 28 明茶褐色赤色粒混入土 |
| 12 黄色ブロック混入赤色砂質土 | 29 灰褐色赤色粒混入土 |
| 13 赤色砂質土 (小石混り) | 30 淡褐色赤色粒混入土 |
| 14 褐色粘質土 (赤褐色斑) | 31 淡茶褐色粘質土 |
| 15 淡褐色粘質土 (赤褐色斑) | 32 暗褐色赤色ブロック混入土 |
| 16 茶褐色粘質土 | 33 茶褐色砂質土 |
| 17 暗茶褐色粘質土 | |

Fig. 10 汐井掛第3号古墳墳丘断面図 (縮尺 1/40)

0 2m

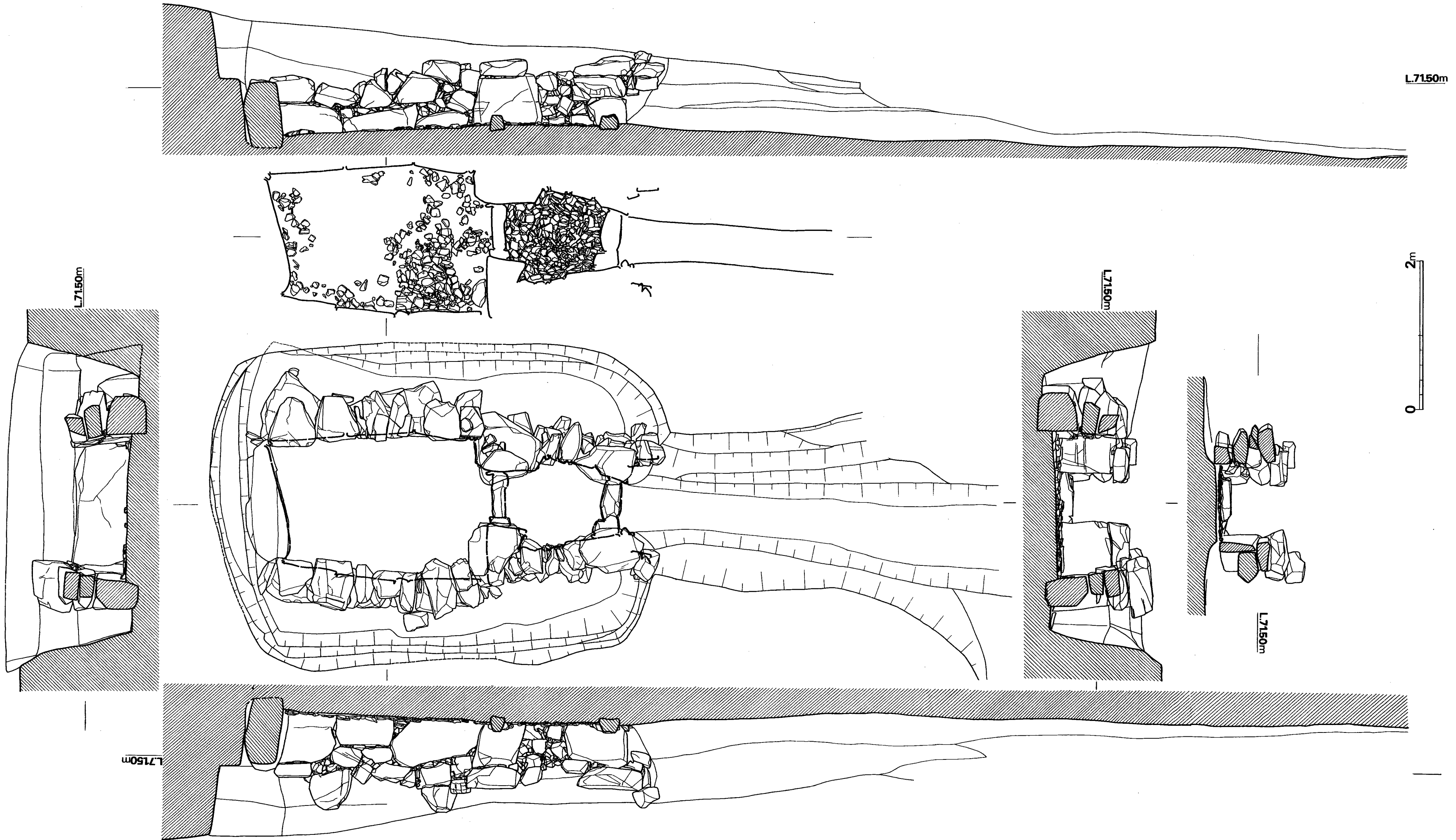


Fig. ① 汐井掛第3号古墳石室実測図 (縮尺 1/40)


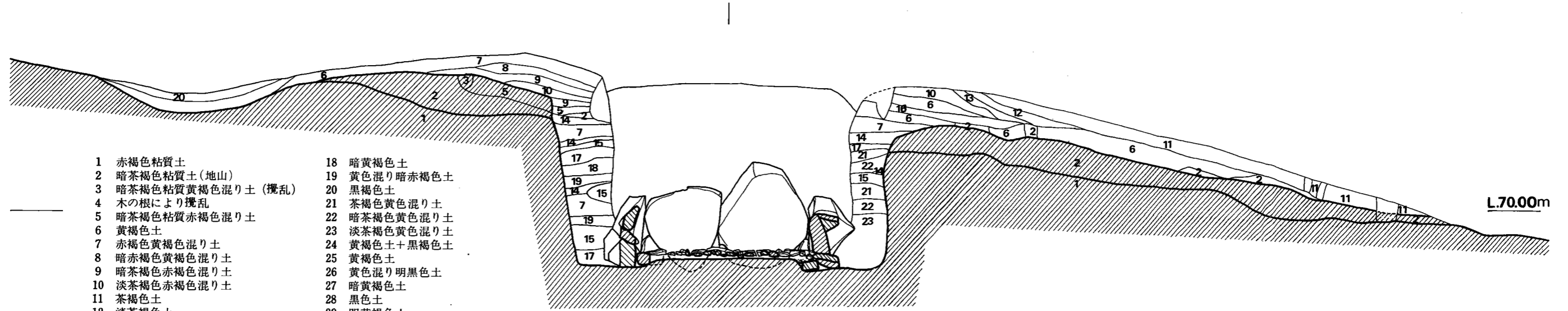


Fig. 12 汐井掛第4号古墳墳丘断面図(縮尺 1/40)

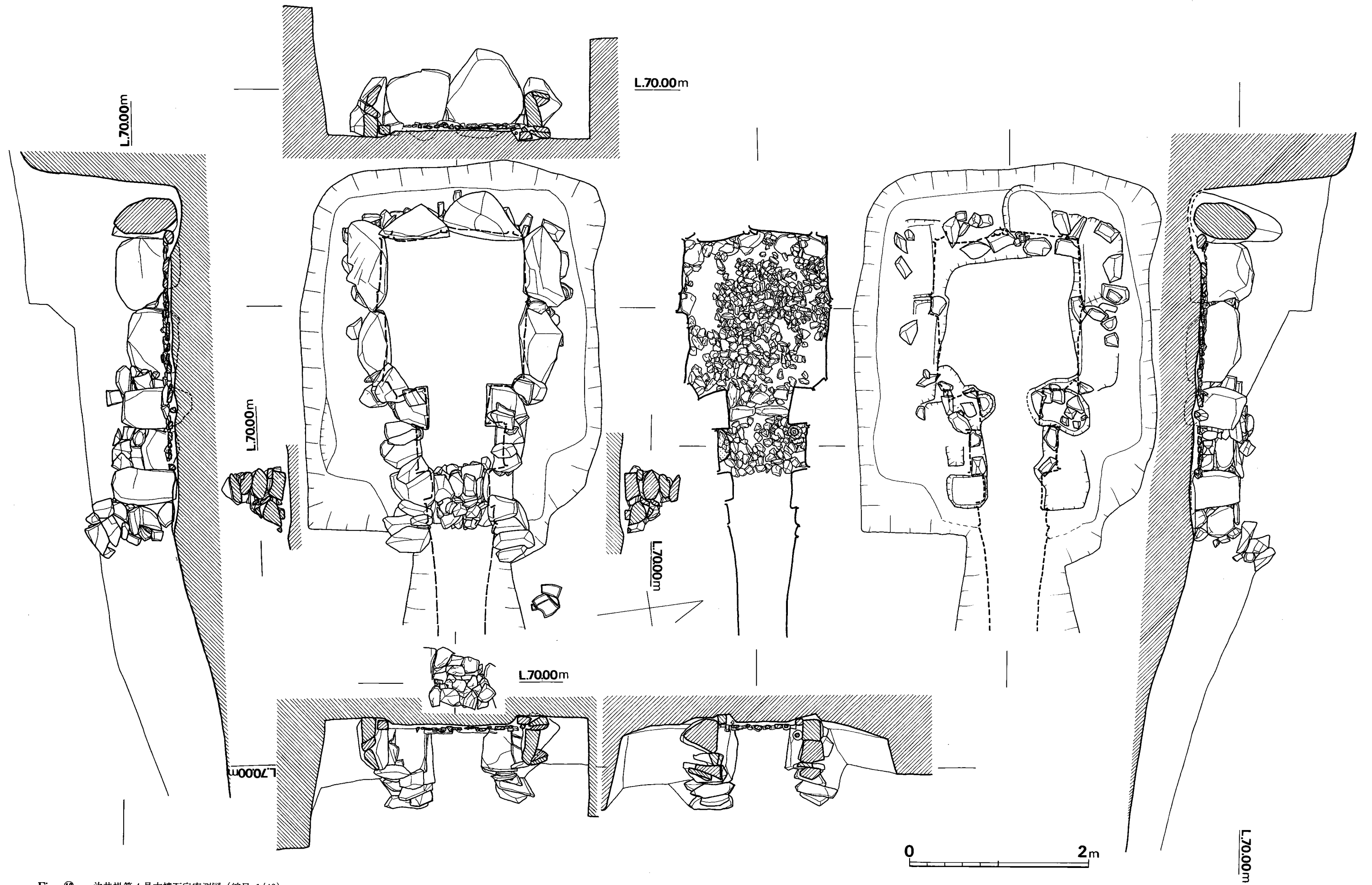


Fig. 13 汐井掛第4号古墳石室実測図 (縮尺 1/40)

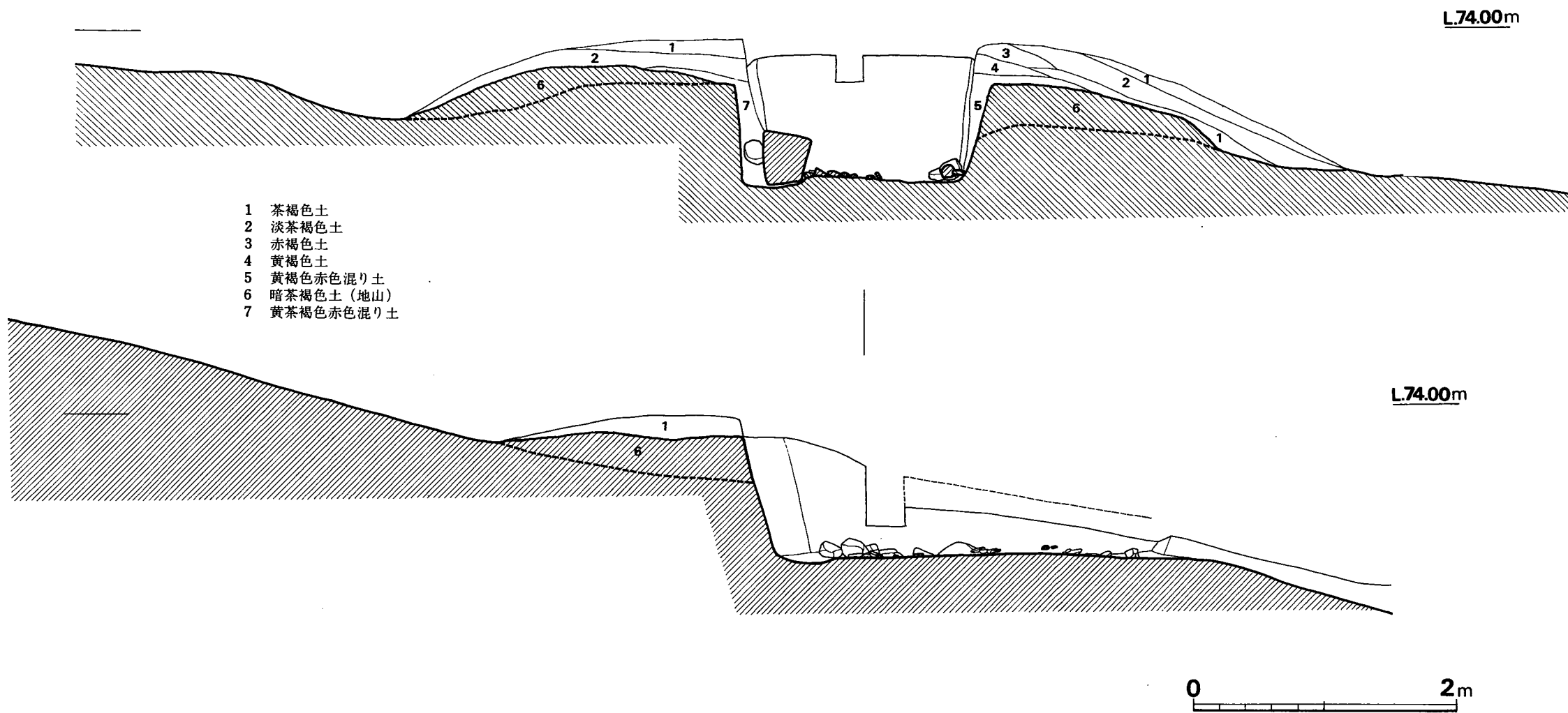
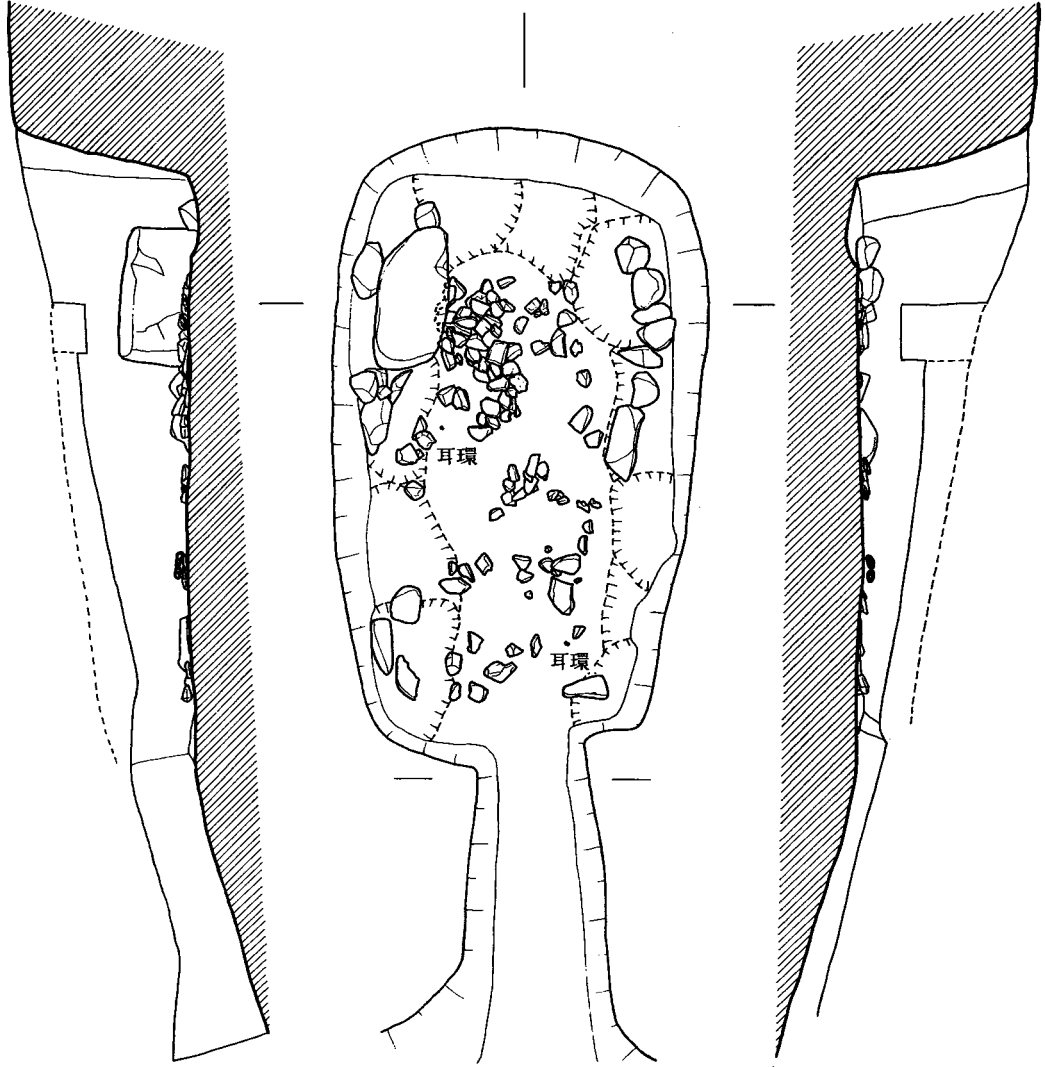



Fig. 14 汐井掛第5号古墳墳丘断面図(縮尺 1/40)

L73.00m

L73.00m

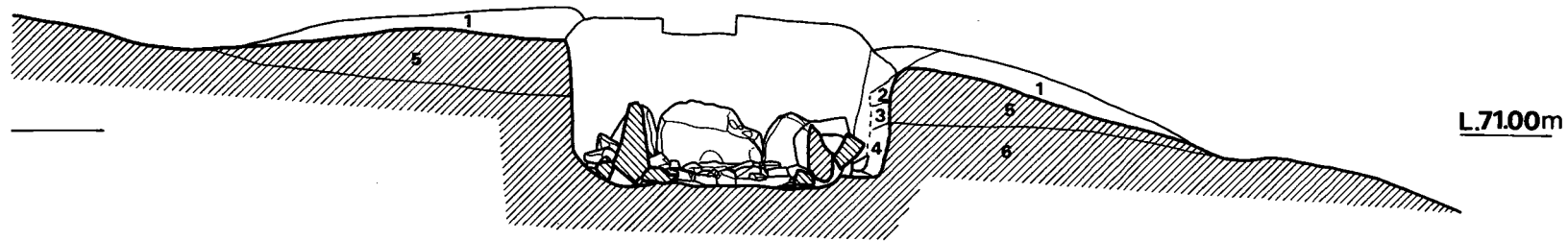


L73.00m

L73.00m

0 2m

Fig. 19 汐井掛第5号古墳石室実測図 (縮尺 1/40)



- 1 淡茶褐色土
- 2 赤褐色土
- 3 赤褐色+茶褐色土
- 4 茶褐色+暗茶褐色土
- 5 暗茶褐色土(地山)
- 6 地山




Fig. 16 汐井掛第6号古墳墳丘断面図(縮尺 1/40)

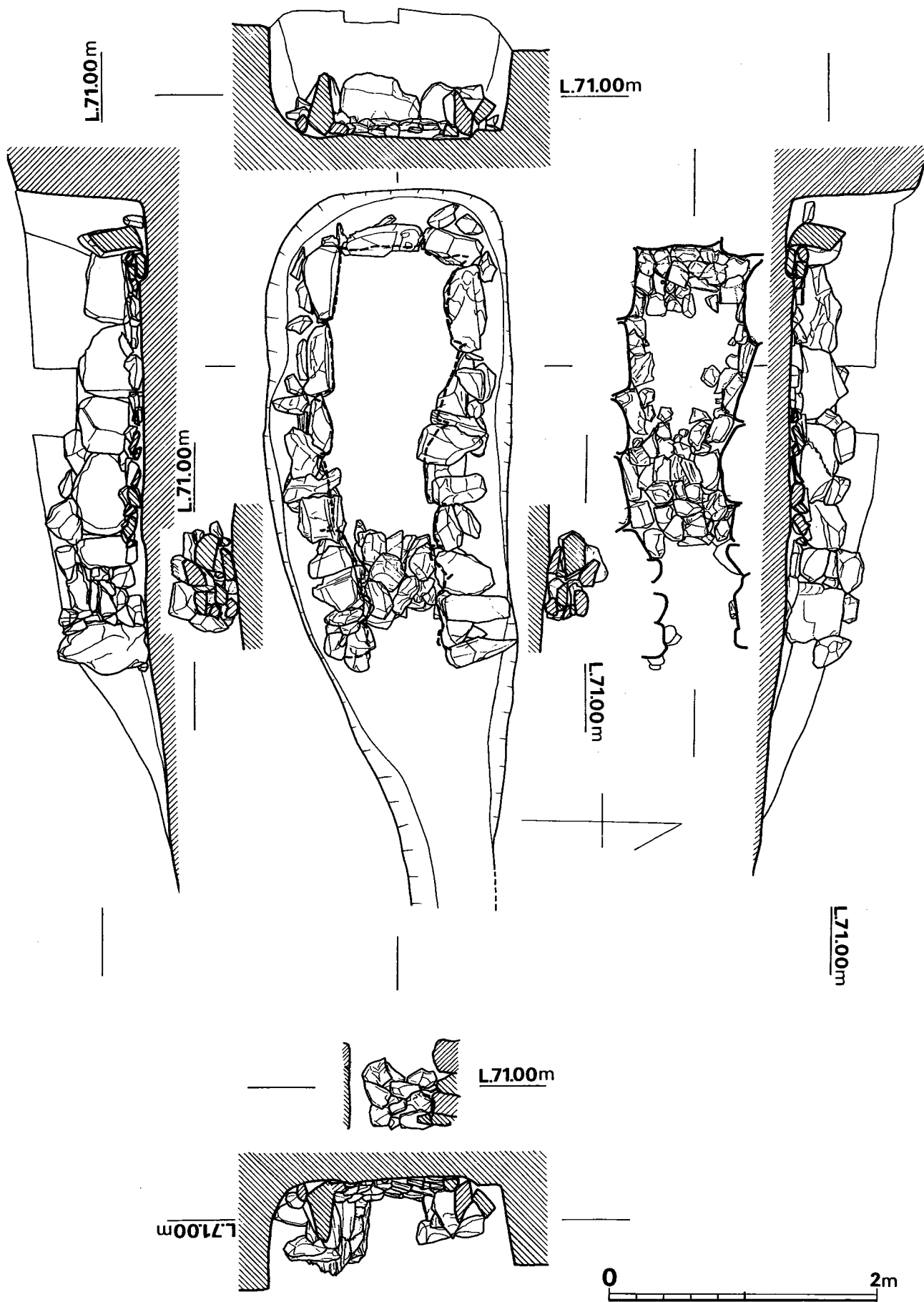


Fig. 17 汐井掛第6号古墳石室実測図(縮尺 1/40)

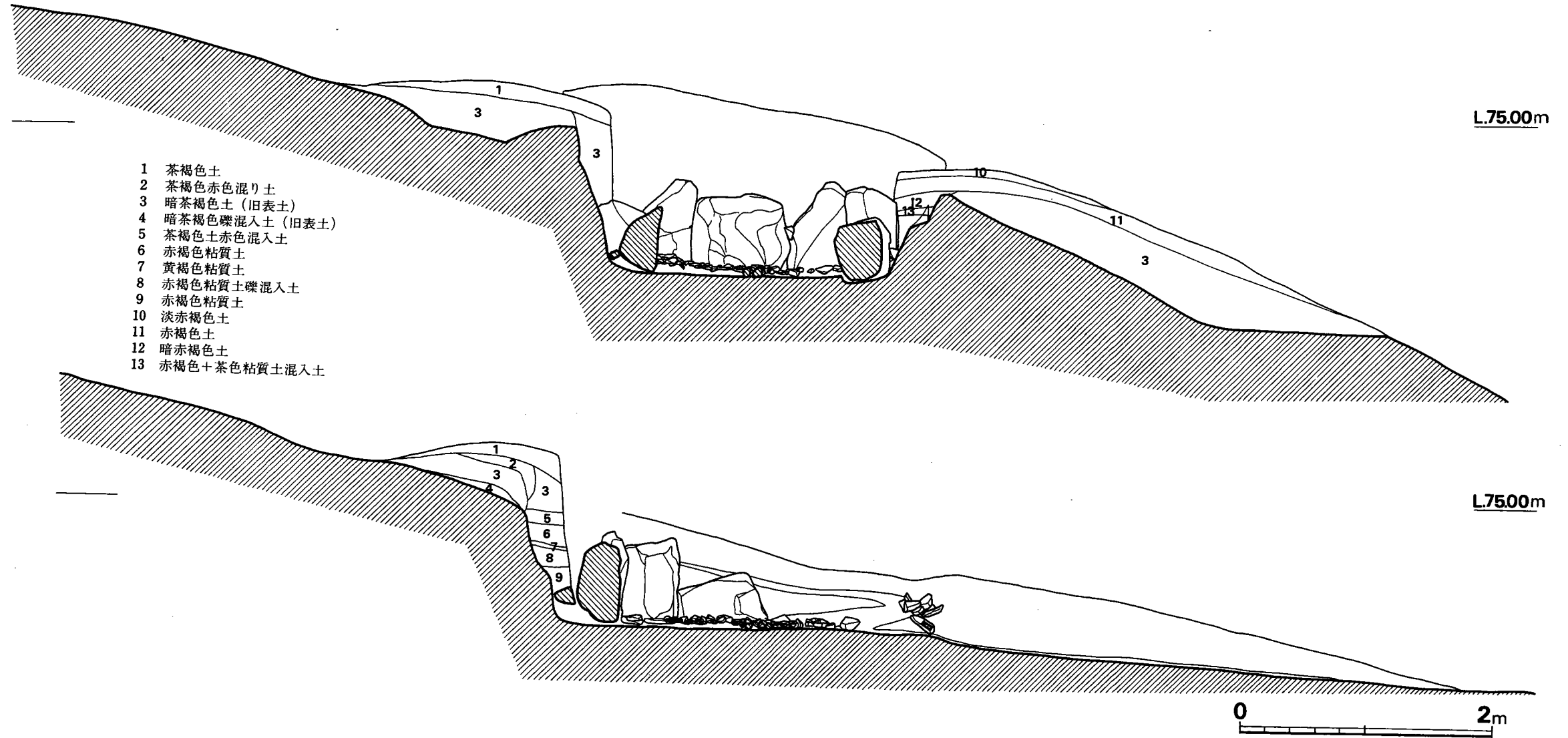


Fig. 10 汐井掛第7号古墳墳丘断面図 (縮尺 1/40)

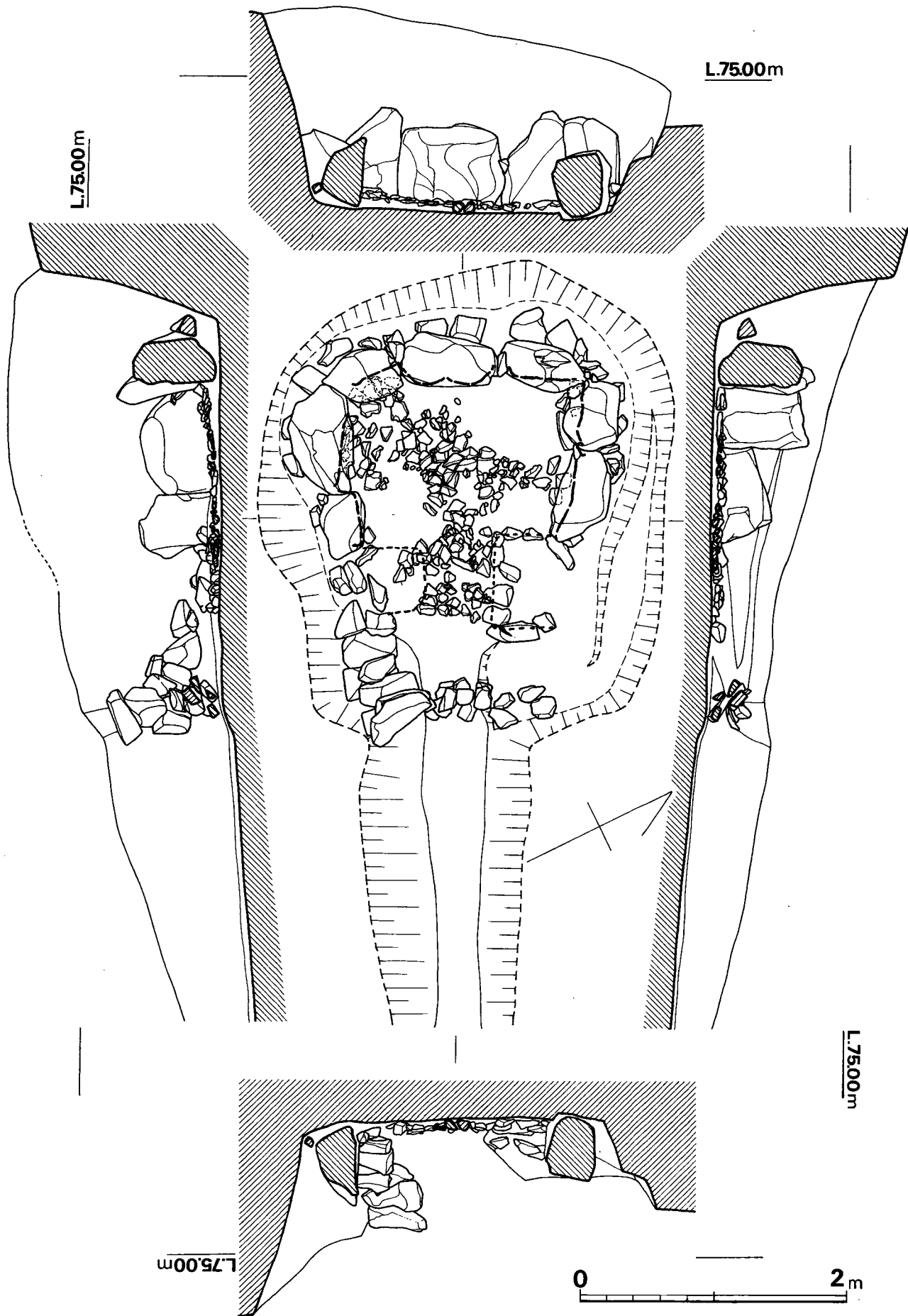
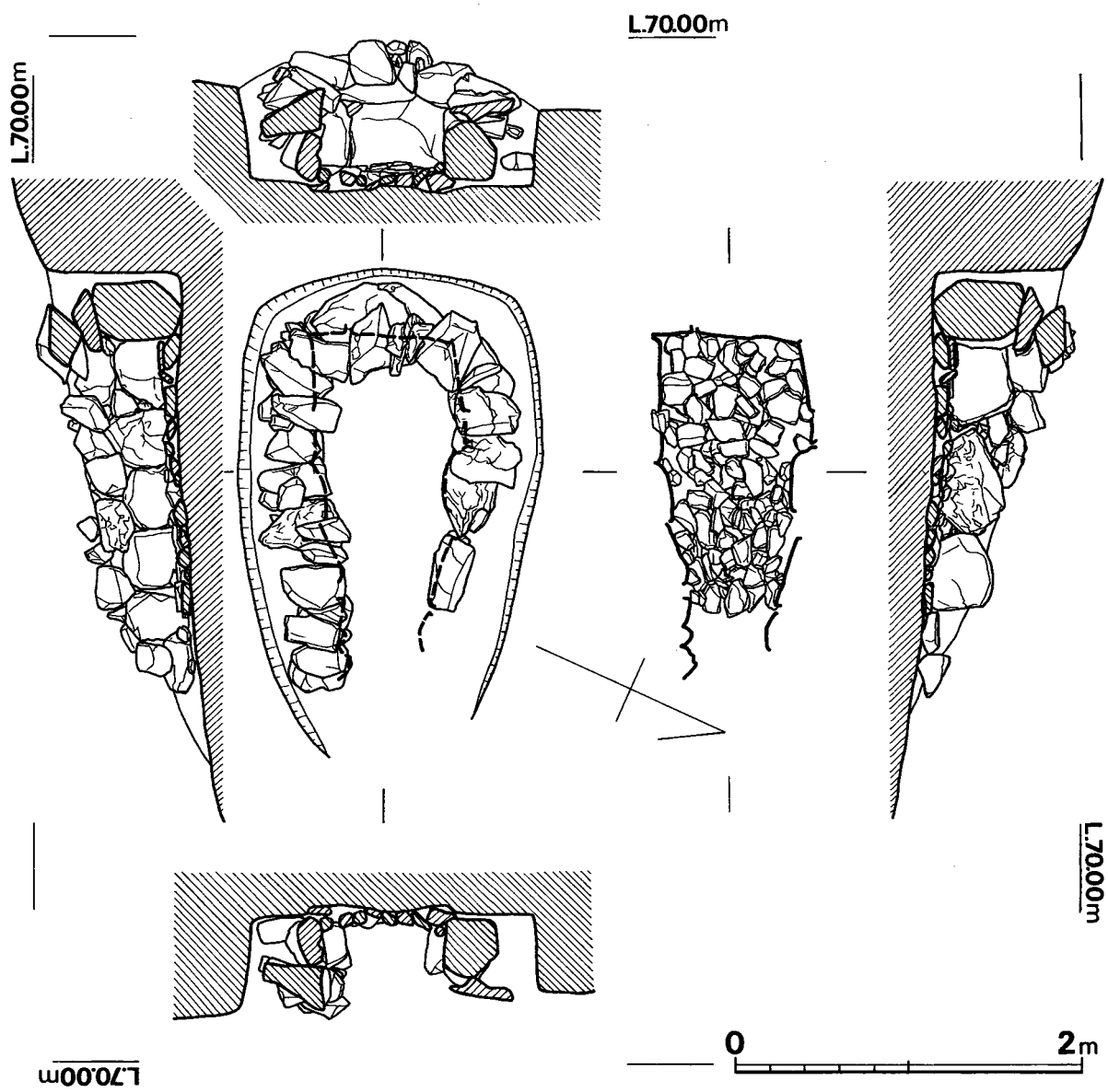


Fig. ⑬ 汝井掛第7号古墳石室実測図 (縮尺 1/40)




L.7000m

L.7000m

L.7000m

0 2m

Fig. 20 汐井掛第8号古墳石室実測図 (縮尺 1/40)



- | | |
|-----------------|-------------------|
| 1 表土 | 13 淡黄褐色粘質土 |
| 2 黄褐色土 | 14 暗赤褐色土 |
| 3 暗黄褐色土 | 15 暗茶褐色土 |
| 4 淡黄褐色土 | 16 赤褐色粘質土 (黑色粒混入) |
| 5 黄褐色土 | 17 黑斑茶褐色土 |
| 6 暗灰褐色土 | 18 斑茶褐色土 |
| 7 茶褐色土 (赤粒混入) | 19 赤褐色斑灰褐色土 |
| 8 暗褐色土 | 20 褐色土 (旧地表) |
| 9 赤褐色粘質土 (黑色土斑) | 21 暗褐色土 (旧地表) |
| 10 黑褐色土 | 22 暗茶褐色粘質土 (旧地表) |
| 11 暗灰褐色土 | 23 赤褐色粘質土 (地山) |
| 12 赤褐色粘質土 | |

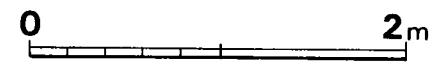
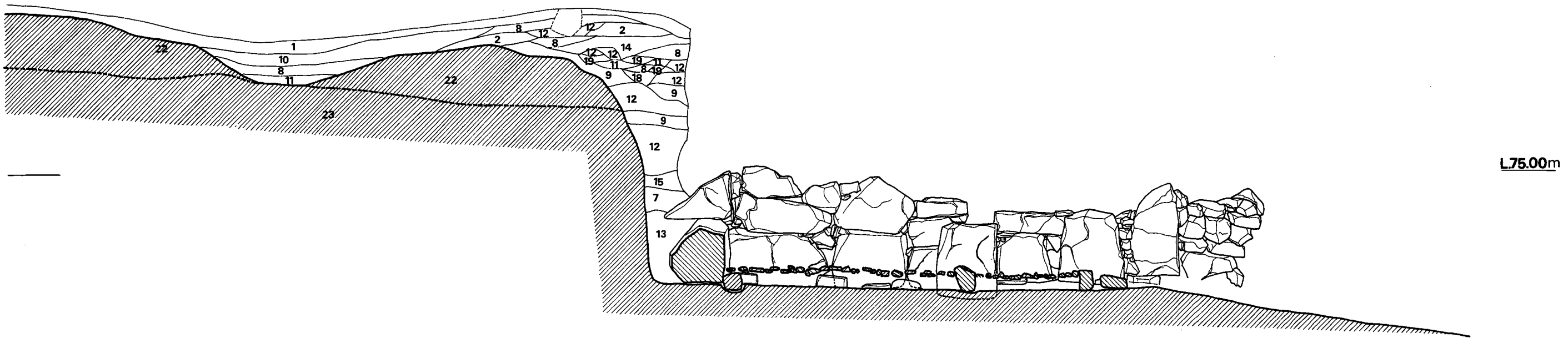


Fig. 20 汐井掛第9号古墳墳丘断面図 (縮尺 1/40)

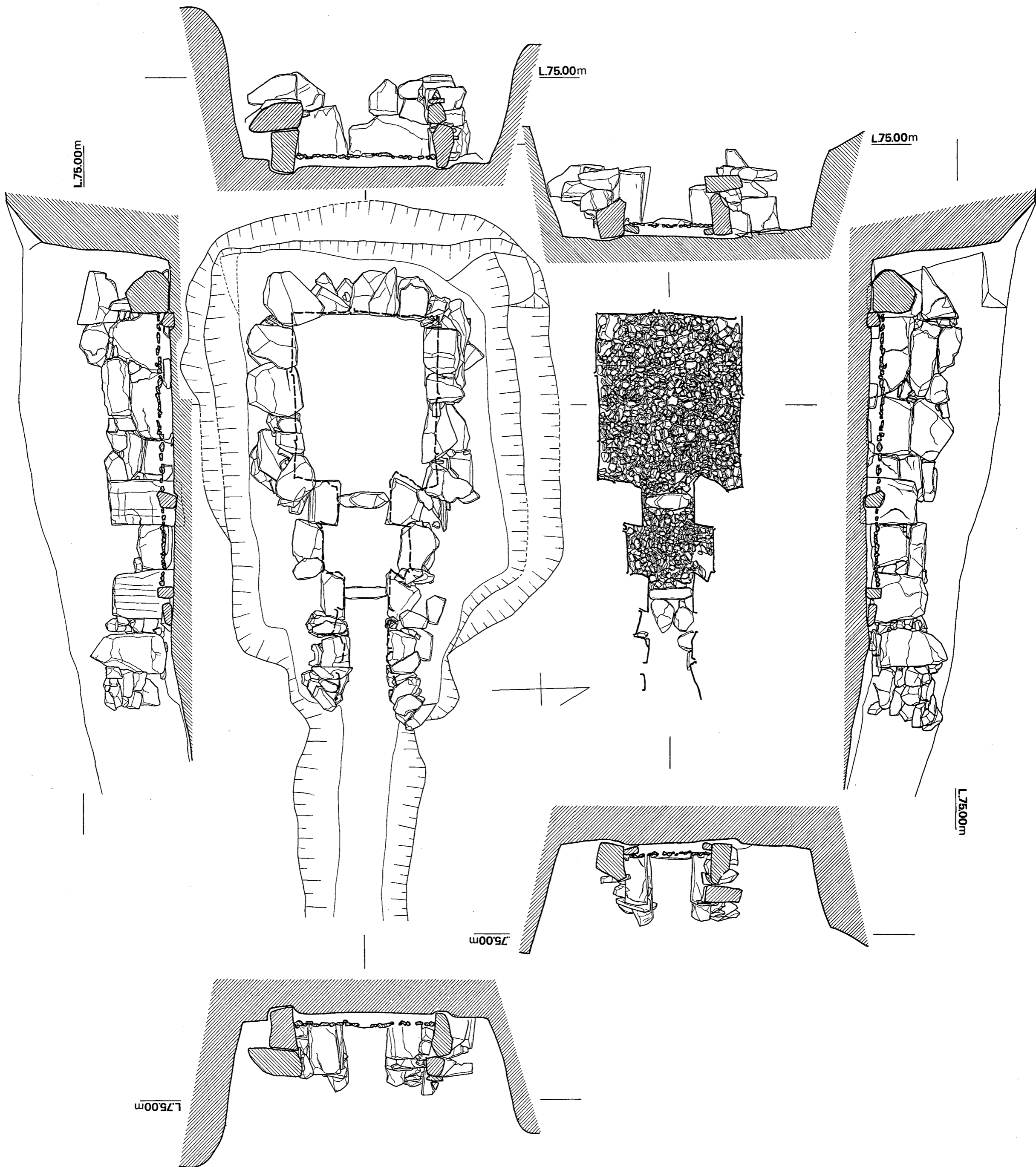


Fig. 22 汐井掛第9号古墳石室実測図 (縮尺 1/40)

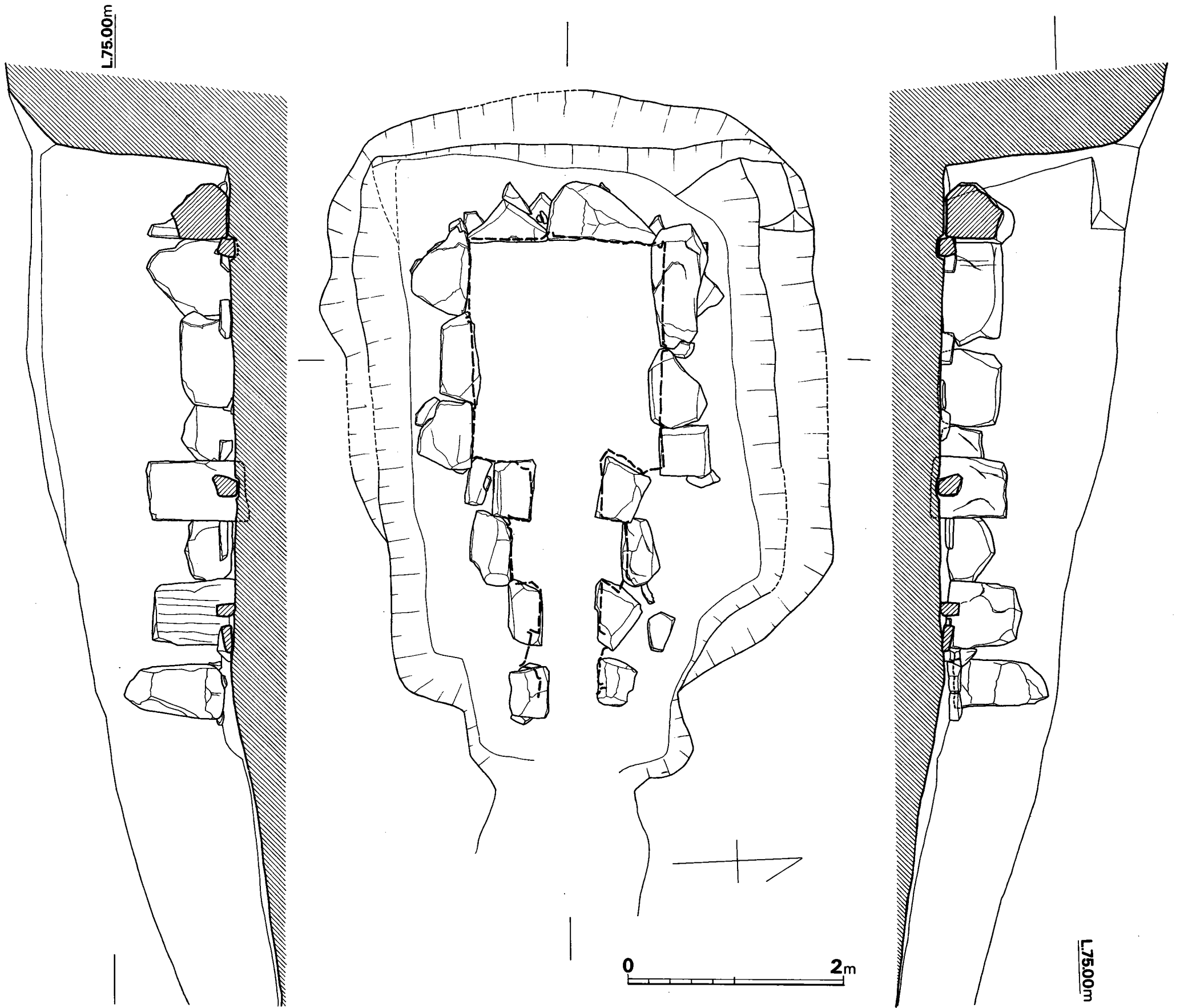


Fig. 23 汐井掛第9号古墳石室掘り方実測図 (縮尺 1/40)

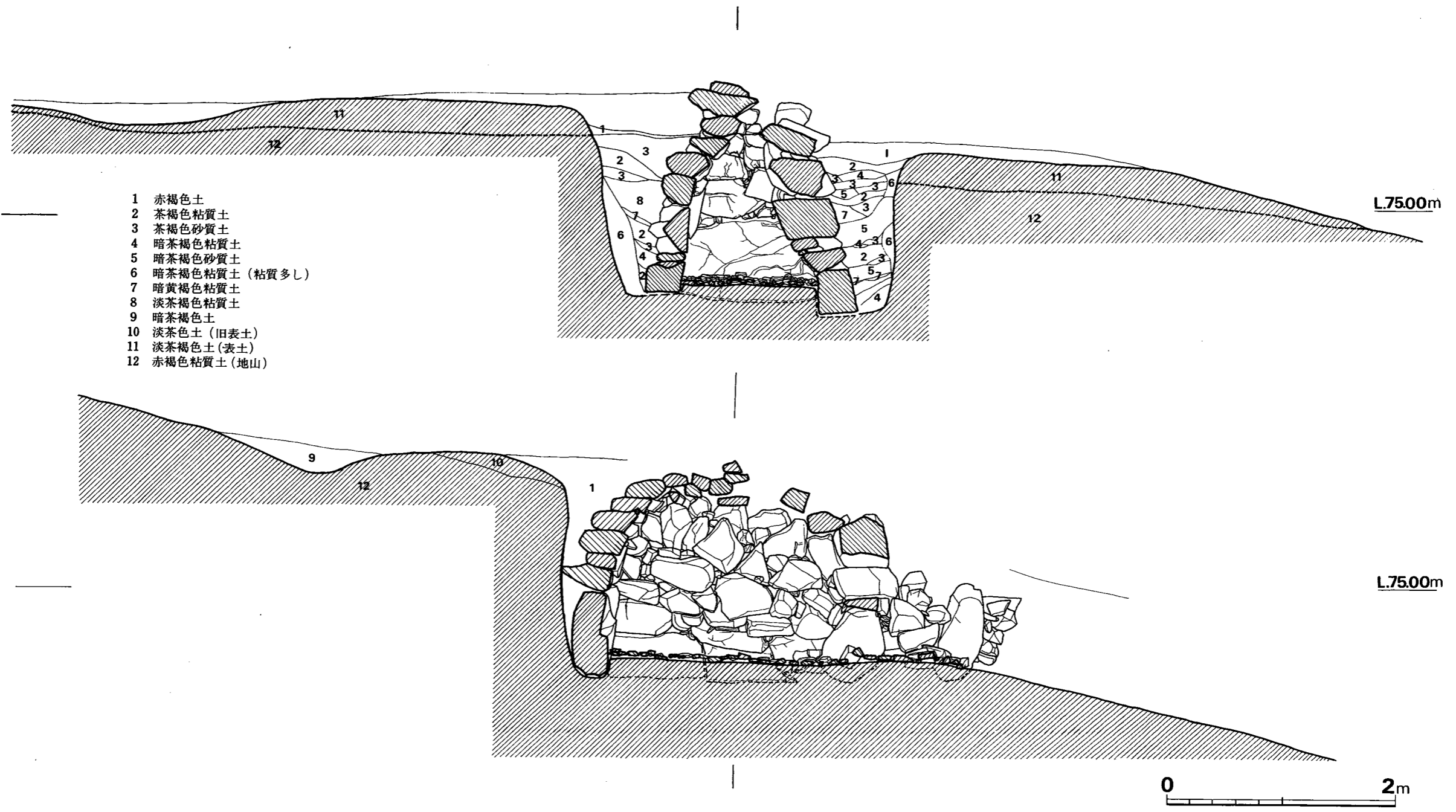


Fig. 24 汐井掛第10号古墳墳丘断面図 (縮尺 1/40)

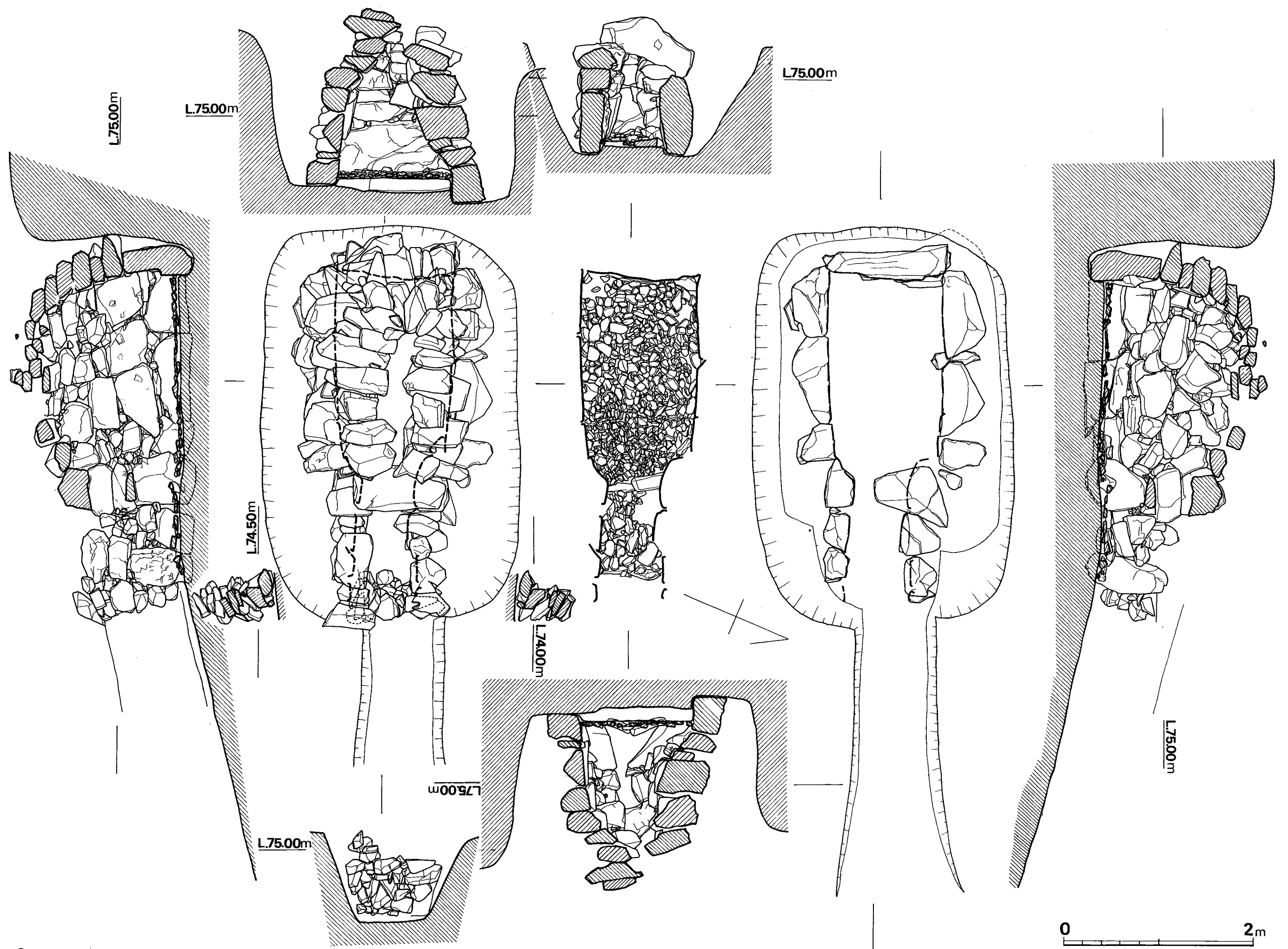
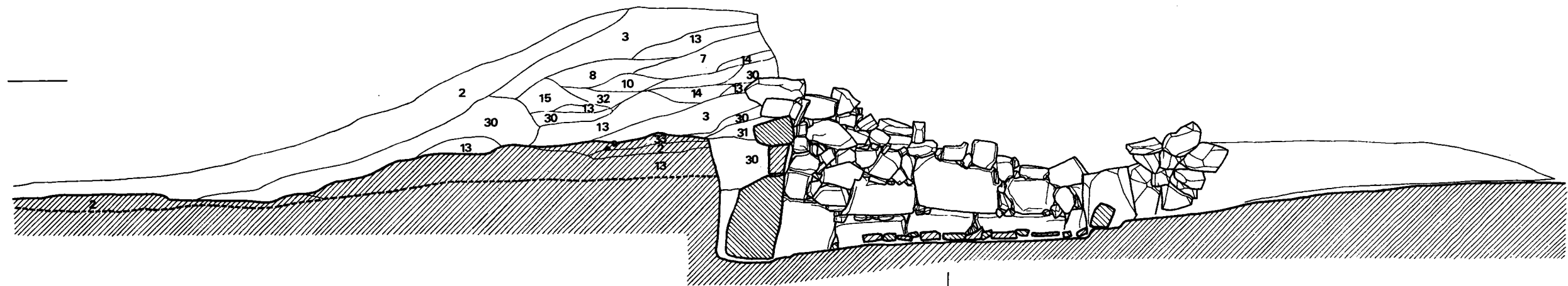



Fig. 25 汐井掛第10号古墳石室実測図 (縮尺 1/40)


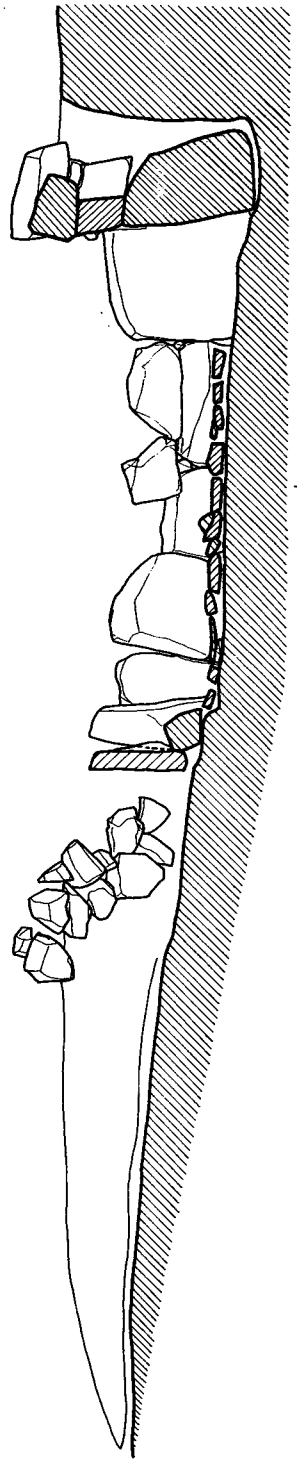
- | | |
|------------------|----------------------|
| 1 表土 | 18 黄褐色混り赤褐色粘質土 |
| 2 茶褐色粘質土 | 19 淡赤褐色粘質土 |
| 3 赤褐色茶褐色混り粘質土 | 20 黄色混り赤褐色粘質土 |
| 4 淡赤褐色茶褐色混り粘質土 | 21 淡赤褐色混り黄褐色粘質土 |
| 5 暗赤褐色茶褐色混り粘質土 | 22 暗黄色混り赤褐色粘質土 |
| 6 赤褐色粘質土 | 23 赤褐色混り茶褐色粘質土 (旧表土) |
| 7 黄褐色粘質土 | 24 淡茶褐色粘質土 (旧表土) |
| 8 暗赤褐色粘質土 | 25 暗褐色粘質土 (旧表土) |
| 9 黄褐色粘質土赤褐色混り土 | 26 茶褐色粘質土 (旧表土) |
| 10 淡黄褐色粘質土 | 27 赤褐色粘質土 (地山) |
| 11 淡黄褐色粘質土赤褐色混り土 | 28 暗黄赤褐色粘質土 |
| 12 暗淡黄褐色粘質土 | 29 黄赤褐色粘質土 |
| 13 暗茶褐色粘質土 (地山) | 30 暗茶褐色混り赤褐色粘質土 |
| 14 淡茶褐色粘質土 | 31 茶褐色混り赤褐色粘質土 |
| 15 赤褐色混り茶褐色粘質土 | 32 暗黄褐色粘質土 |
| 16 暗赤褐色混り茶褐色粘質土 | 33 黒褐色混り茶褐色粘質土 |
| 17 淡赤褐色混り茶褐色粘質土 | |



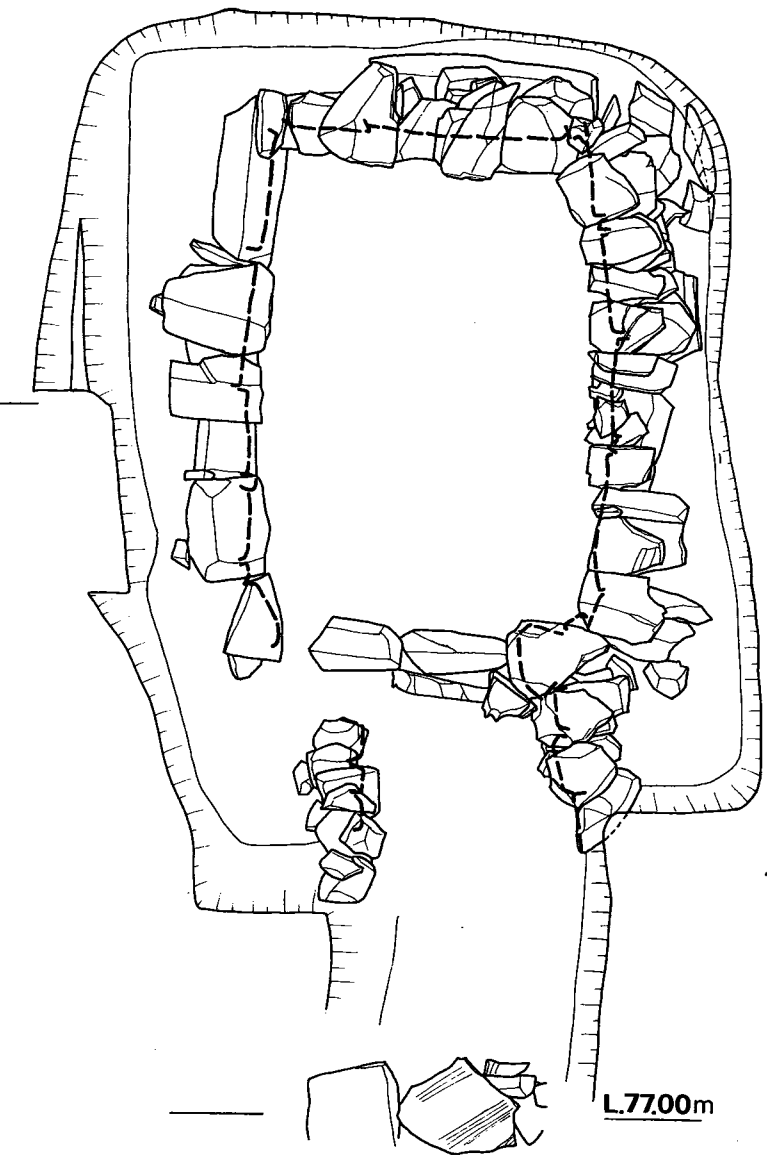
0 2m

Fig. 26 汐井掛第11号古墳墳丘断面図 (縮尺 1/40)

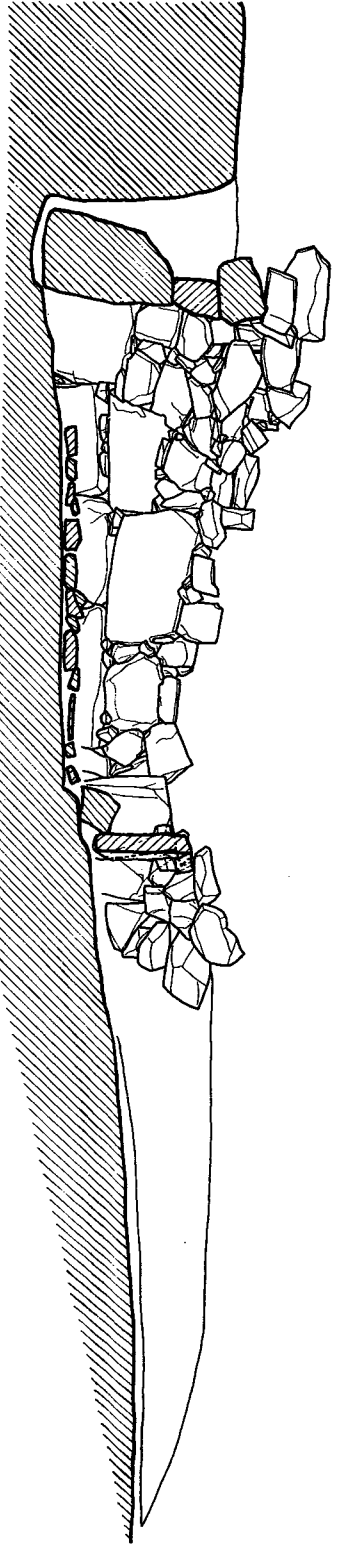
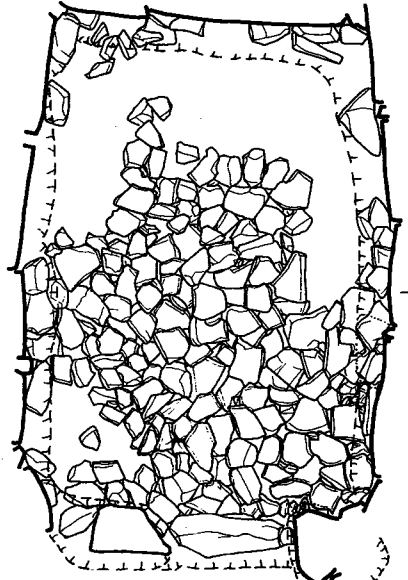
L.78.00m



L.78.00m



L.77.00m



L.78.00m

L.78.00m

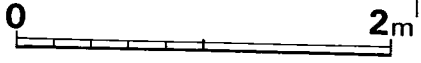


Fig. 27 汐井掛第11号古墳石室実測図 (縮尺 1/40)

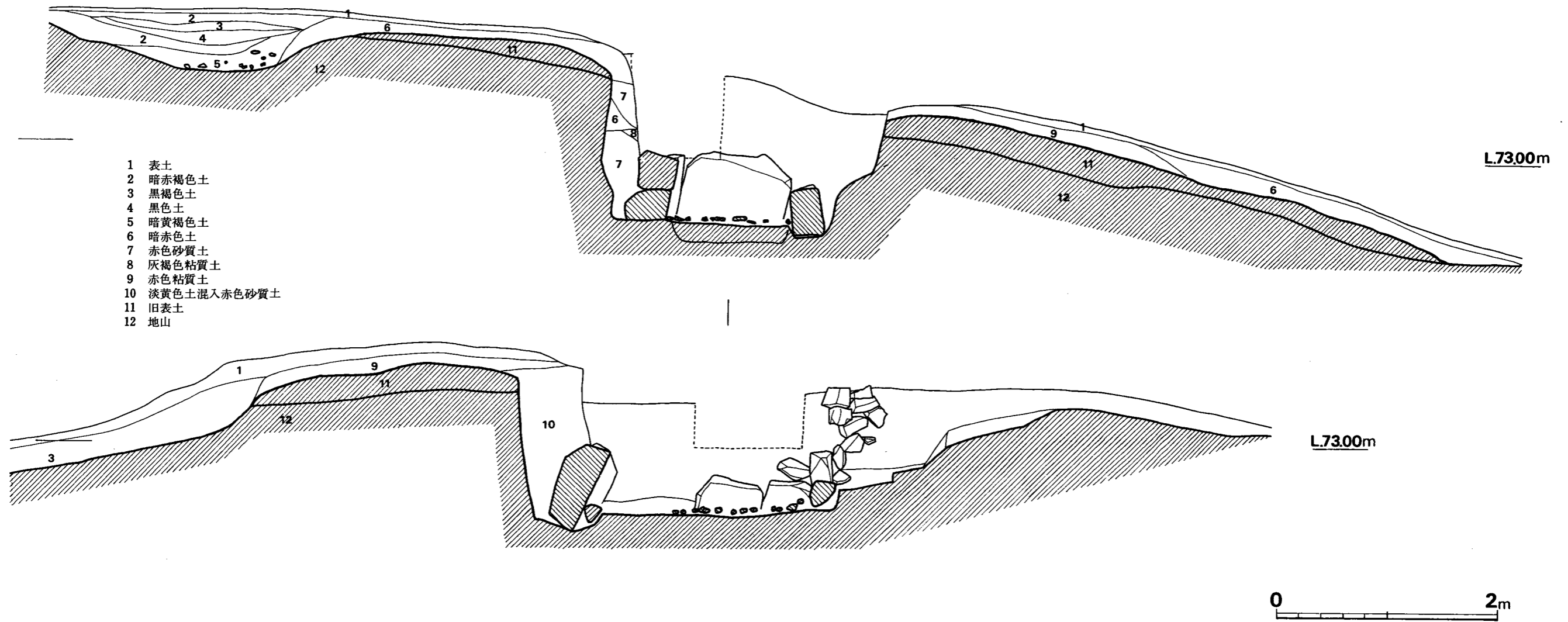


Fig. 20 汐井掛第12号古墳墳丘断面図 (縮尺 1/40)

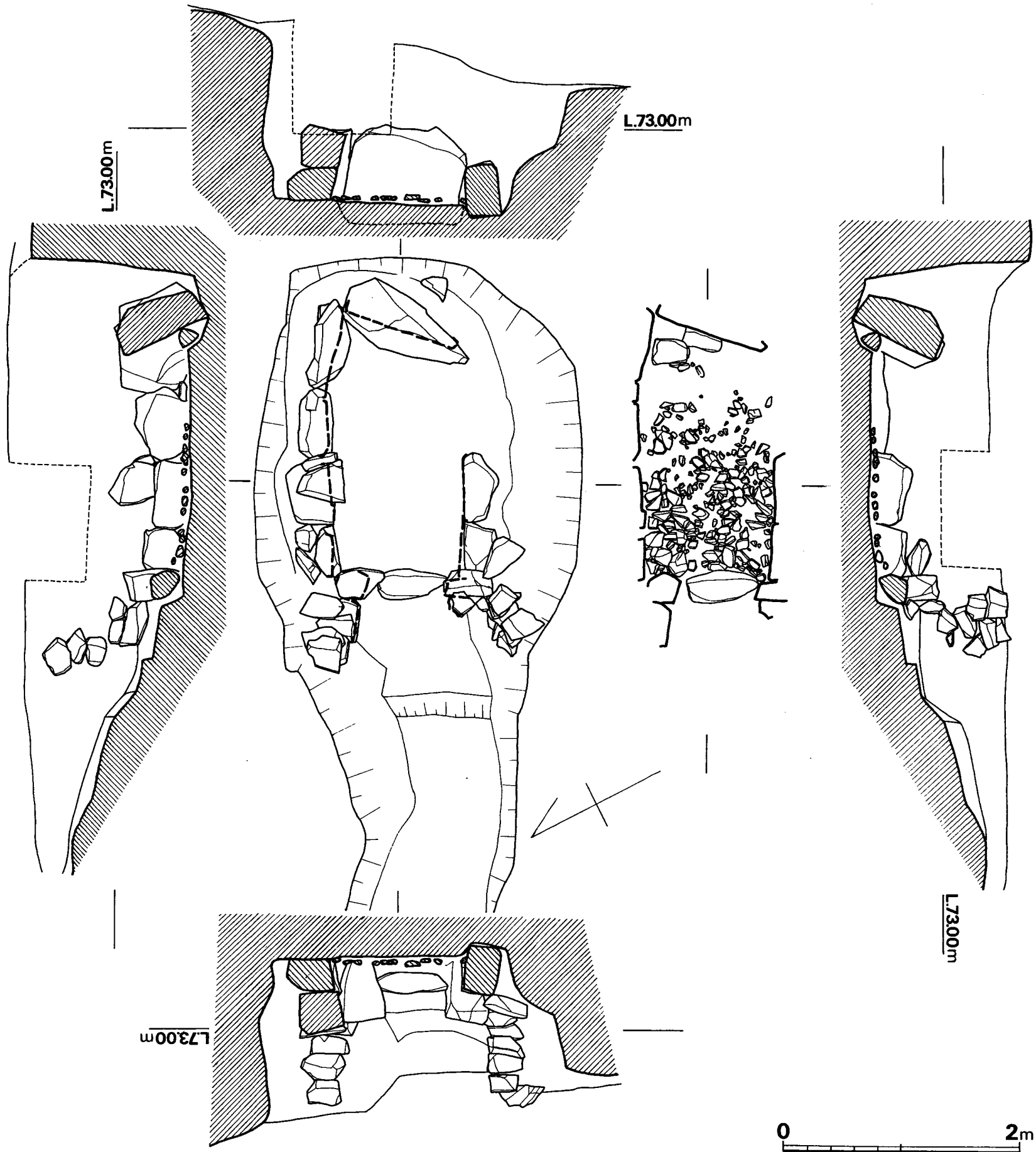


Fig. 28 汐井掛第12号古墳石室実測図 (縮尺 1/40)

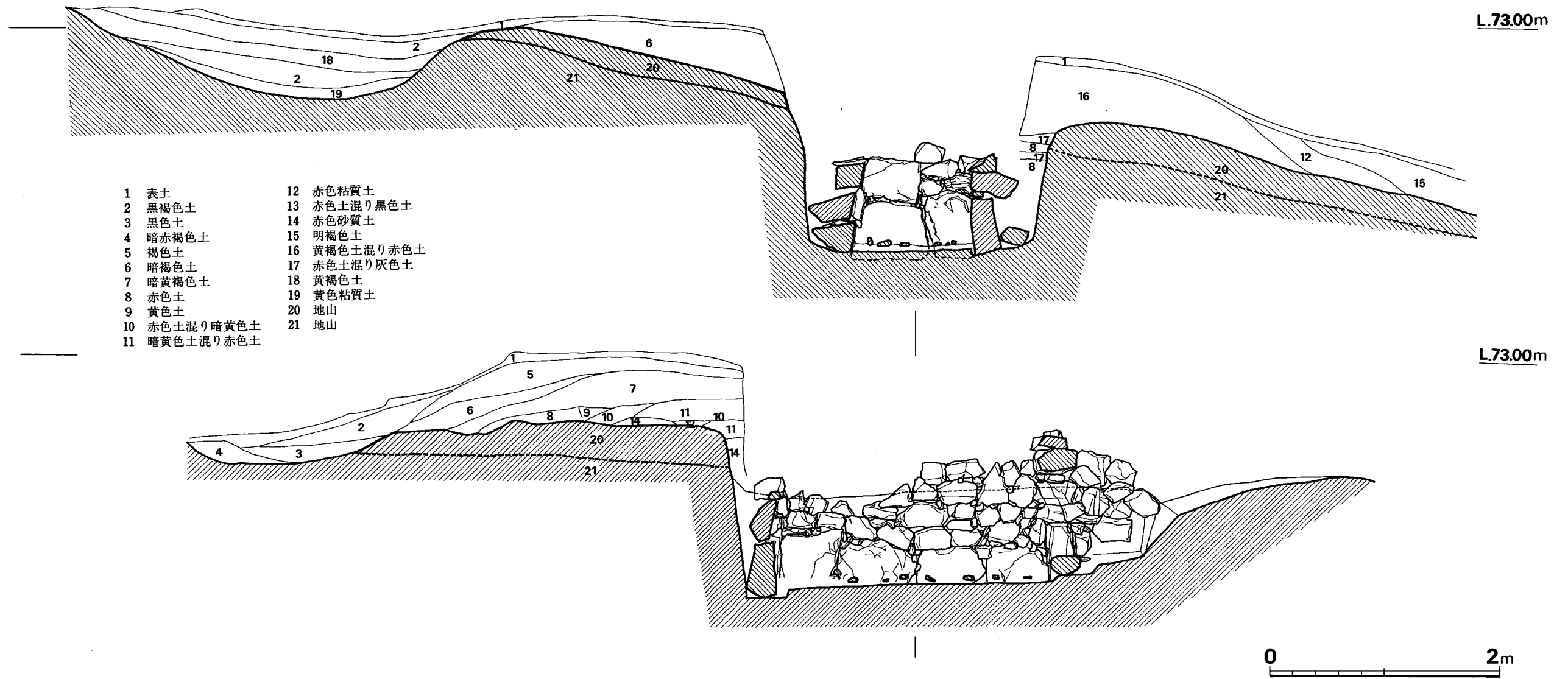


Fig. 30 汐井掛第13号古墳墳丘断面図 (縮尺 1/40)

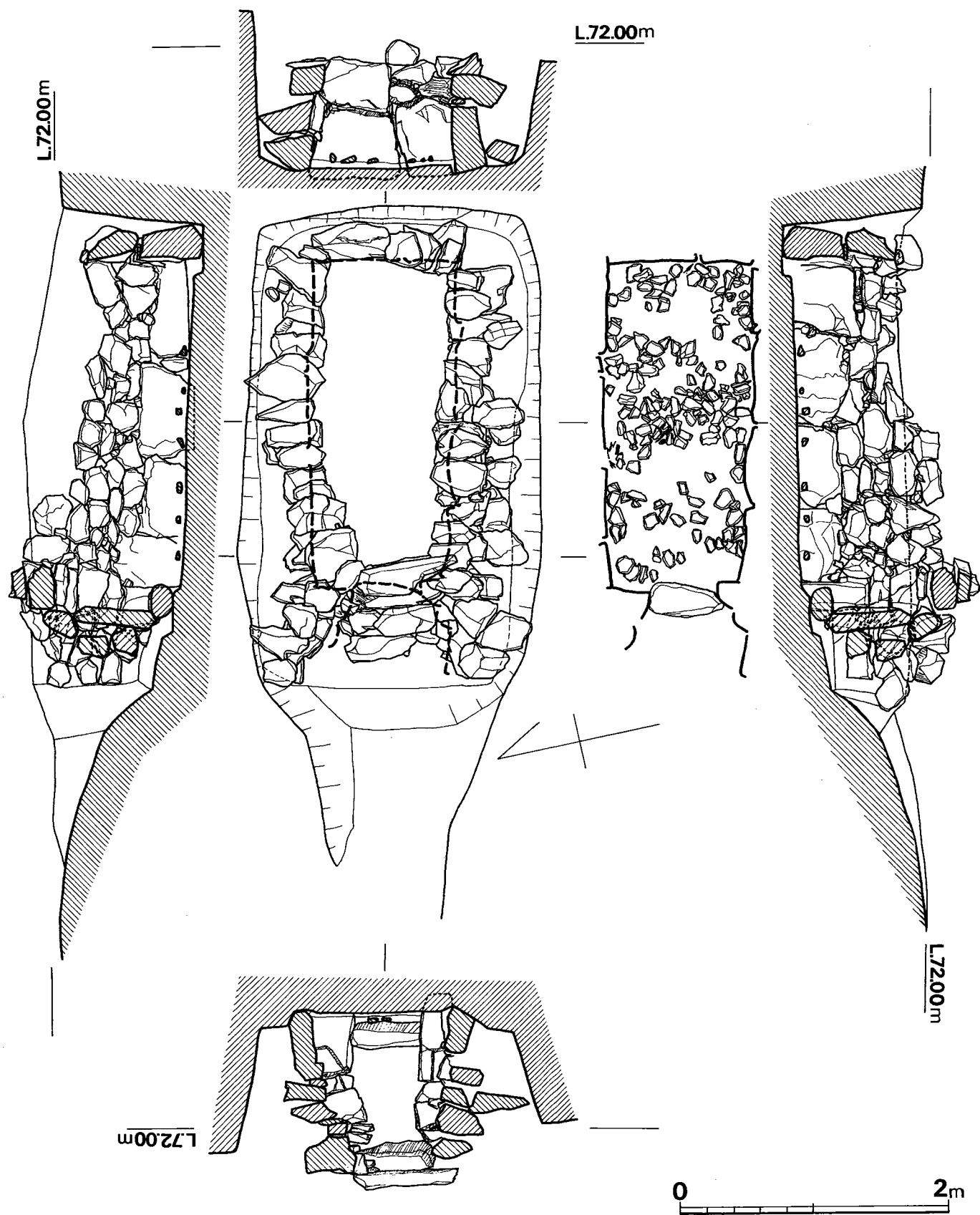


Fig. ⑧ 汐井掛第13号古墳石室実測図 (縮尺 1/40)

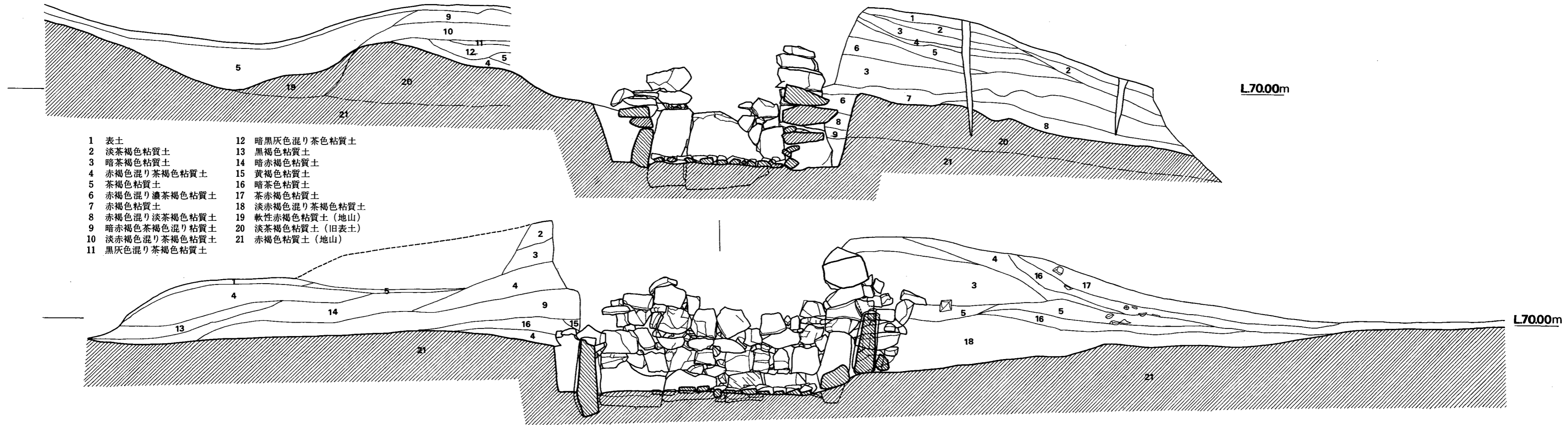


Fig. 32 汐井掛第14号古墳墳丘断面図(縮尺 1/40)

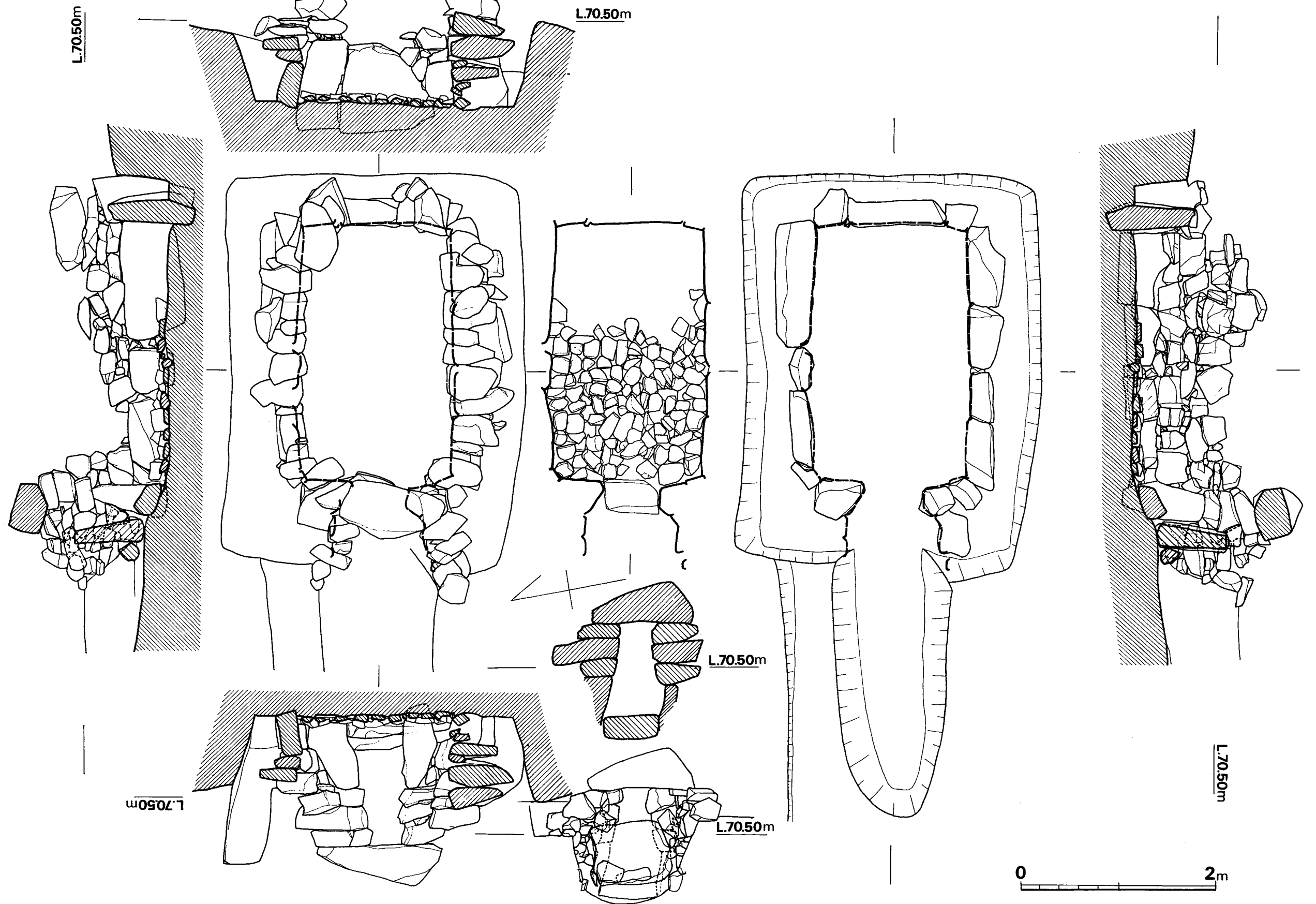


Fig. 39 汐井掛第14号古墳石室実測図 (縮尺 1/40)

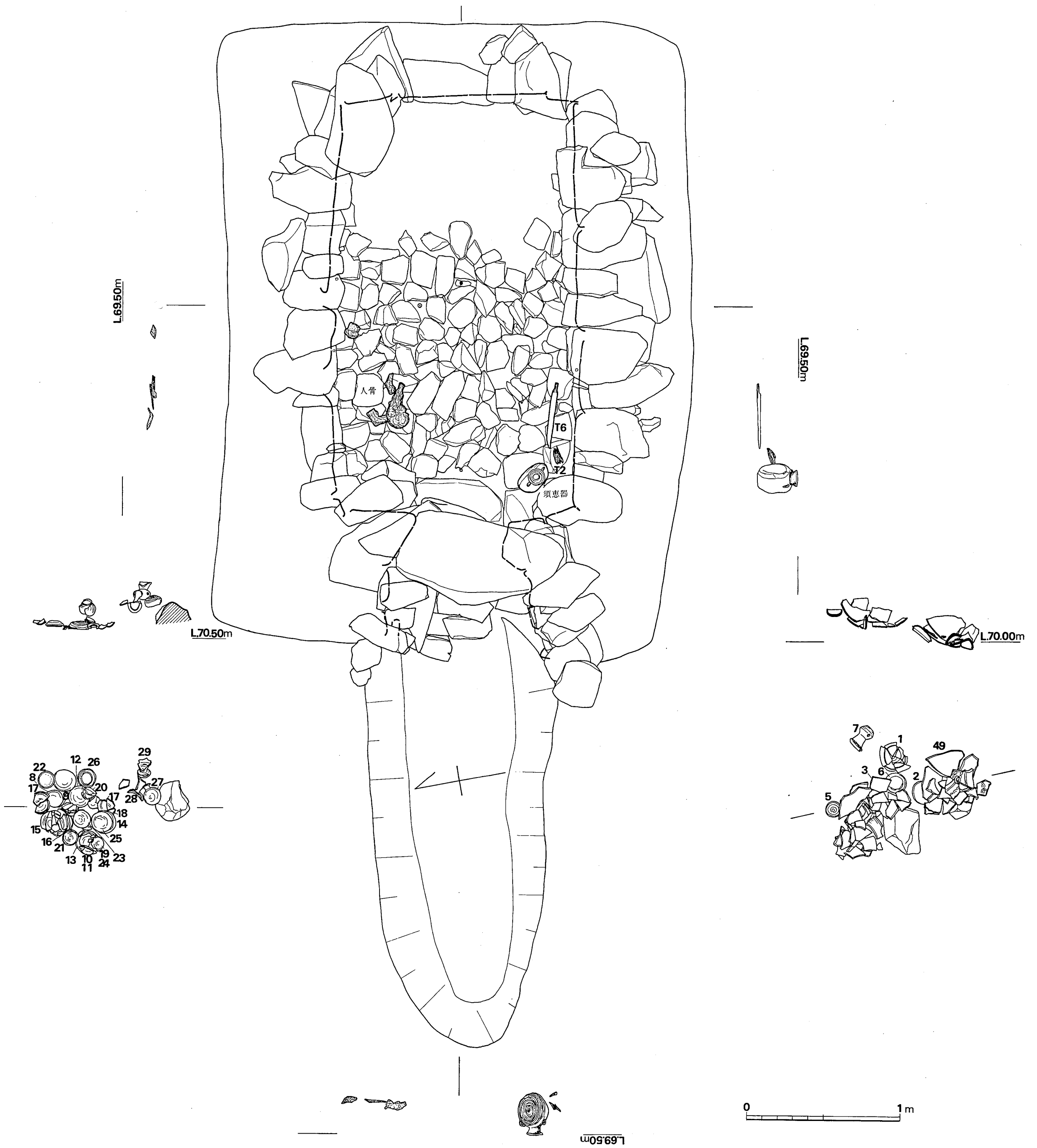
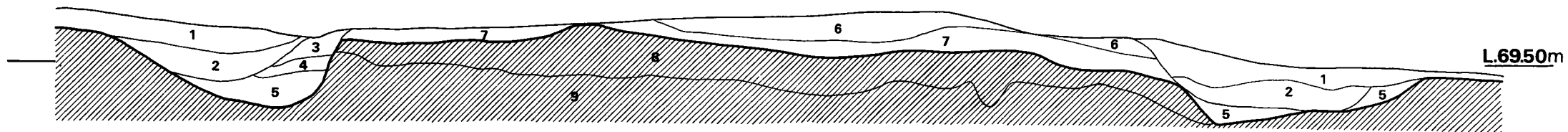


Fig. 34 汐井掛第14号古墳遺物出土状況実測図 (縮尺 1/20)



- 1 灰黑褐色腐植土 (現表土)
- 2 黑色粘質土
- 3 暗黃褐色土
- 4 茶褐色土
- 5 暗灰褐色粘質土
- 6 暗赤(黃)褐色土
- 7 赤茶色粘質土 (地山)
- 8 暗灰褐色土 (旧表土)
- 9 赤茶色粘質土 (地山)

Fig. 35 汐井掛第15号古墳墳丘断面図 (縮尺 1/40)

0 2m

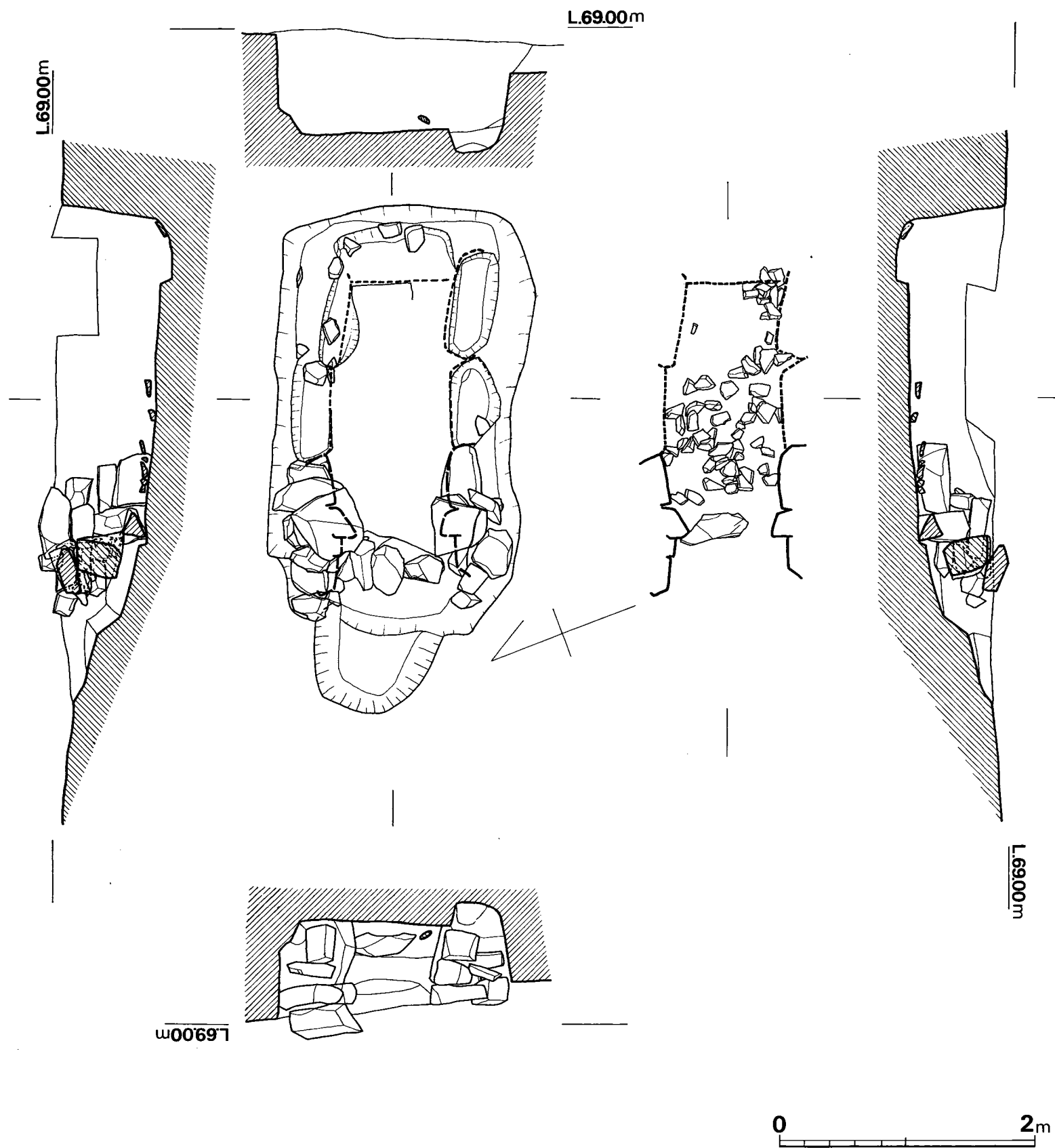


Fig. 36 汐井掛第15号古墳石室実測図 (縮尺 1/40)

- | | |
|---------------------|--------------------|
| 1 赤褐色粘質土 | 18 褐色粘質土 |
| 2 赤褐色粘質土+暗黄綠色弱粘質土 | 19 暗茶褐色弱粘質土 |
| 3 赤褐色粘質土+黄褐色弱粘質土 | 20 暗茶褐色粘質土 |
| 4 混赤褐色弱粘質土 | 21 暗黄褐色土 |
| 5 混赤褐色弱粘質土+暗黄綠色弱粘質土 | 22 茶黄色弱粘質土 |
| 6 暗黄綠色弱粘質土 | 23 茶黄色粘質土 |
| 7 暗黄綠色粘質土 | 24 暗黄褐色弱粘質土 |
| 8 暗黄綠色弱粘質土+赤褐色粘質土 | 25 赤黄色粘質土 |
| 9 暗黄綠色弱粘質土+混赤褐色弱粘質土 | 26 黄綠色弱粘質土 |
| 10 暗黄綠色弱粘質土+黄褐色弱粘質土 | 27 黄綠色粘質土 |
| 11 暗黄綠色弱粘質土+暗茶褐色粘質土 | 28 黄綠色粘質土+暗黄綠色弱粘質土 |
| 12 暗黄綠色弱粘質土+赤褐色土 | 29 黄色粘質土 |
| 13 黄褐色弱粘質土 | 30 明黄褐色粘質土 |
| 14 茶色粘質土 | 31 赤茶褐色粘質土 |
| 15 茶褐色粘質土 | 32 黄茶褐色粘質土 |
| 16 茶褐色粘質土+赤褐色粘質土 | 33 青灰色粘土 |
| 17 黄灰色粘土 | 34 茶色斑混暗褐色粘質土(地山) |

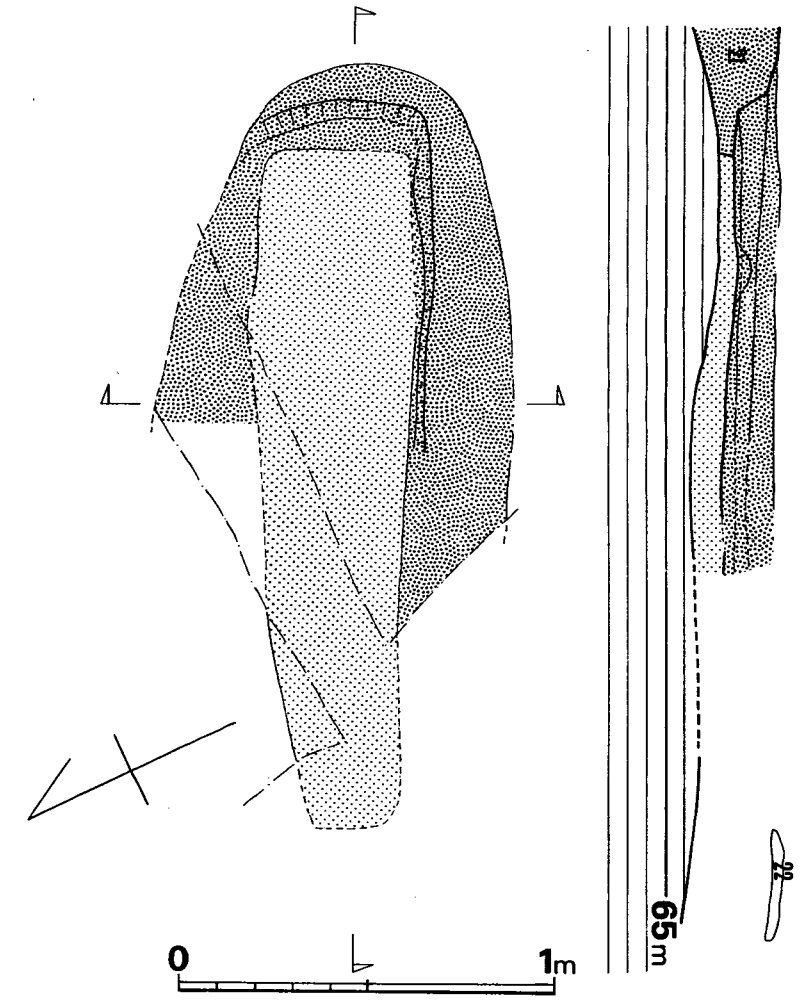
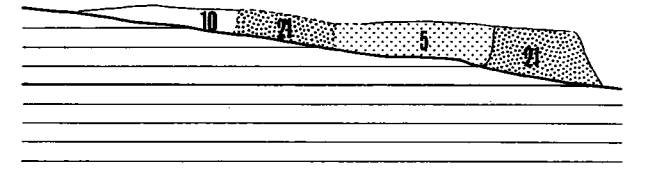
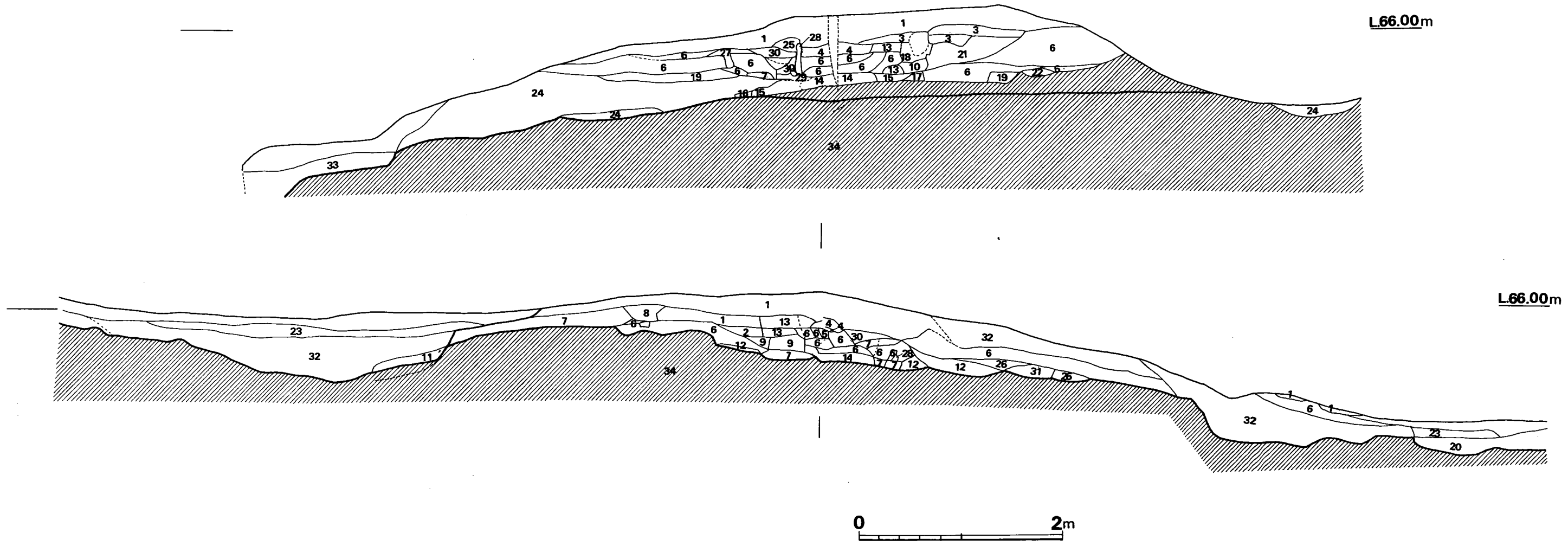


Fig. ⑦ 汐井掛第18号古墳墳丘断面図・主体部実測図(縮尺 1/40・1/20)

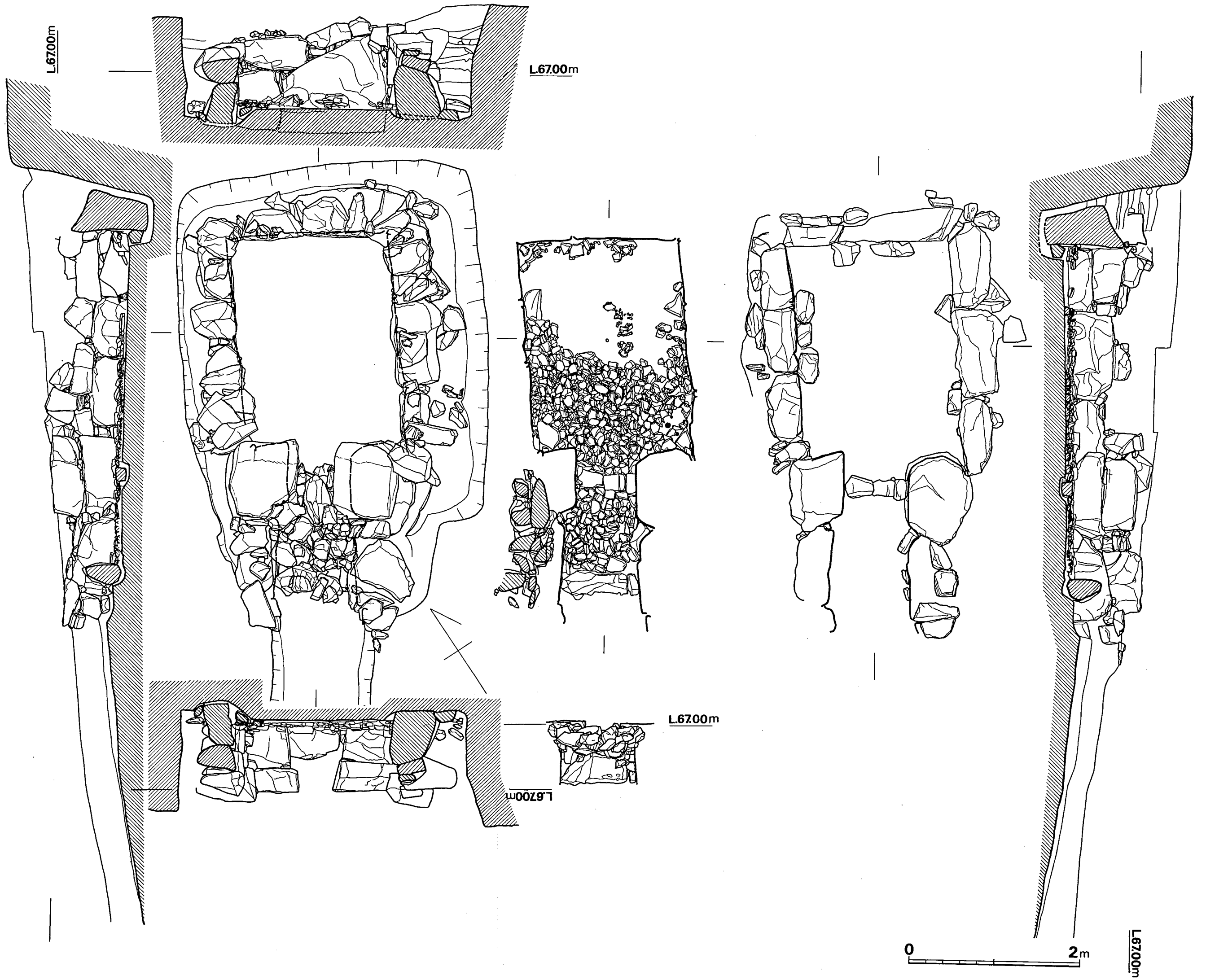


Fig. 88 沙井掛第19号古墳石室実測図 (縮尺 1/40)

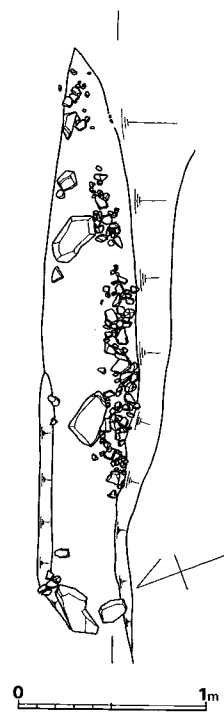


Fig. 39 汐井掛第20号古墳石室実測図 (縮尺 1/40)

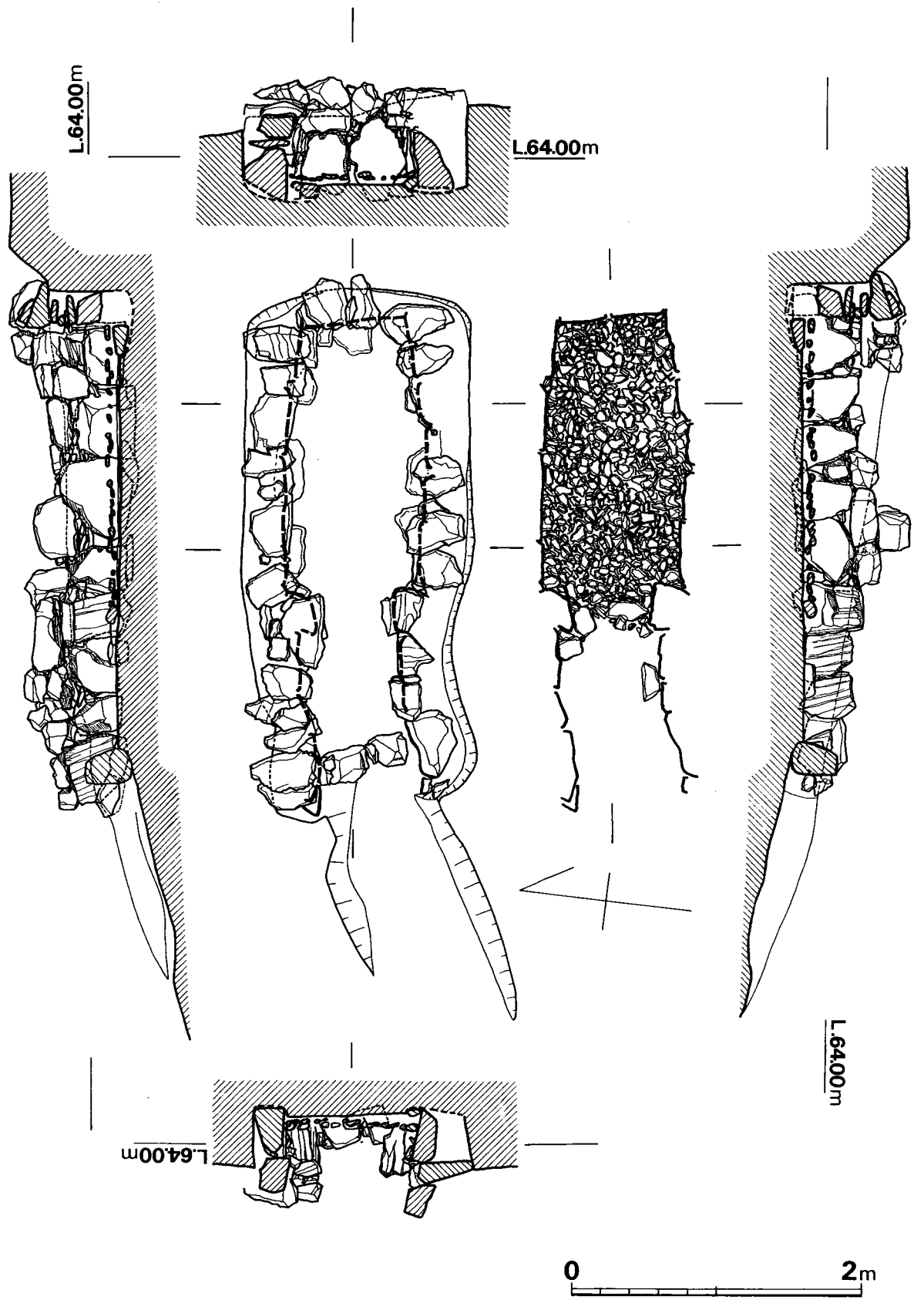
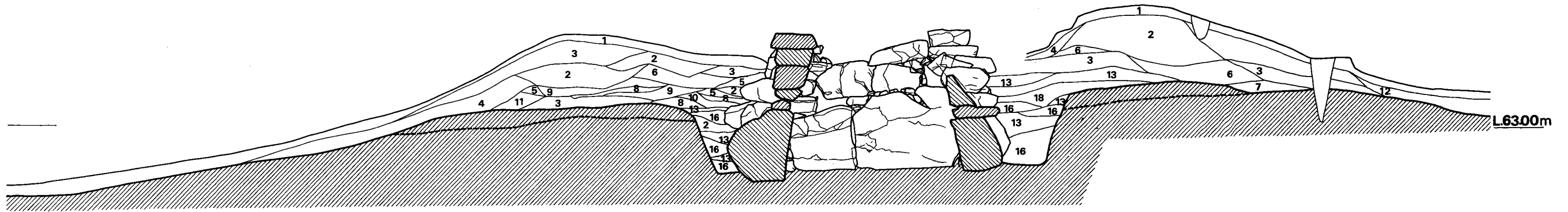


Fig. 40 汐井掛第21号古墳石室実測図 (縮尺1/40)



- | | |
|---------------|-------------------|
| 1 表土 | 10 汚れた赤色土層 (4に近い) |
| 2 赤褐色土 | 11 赤褐色土を含んだ黄褐色土 |
| 3 黄褐色土 | 12 暗褐色土 |
| 4 黄褐色土を含む赤褐色土 | 13 茶褐色土 |
| 5 赤色土 | 14 赤色混暗褐色土 |
| 6 暗赤褐色土 | 15 黄色粒混茶褐色土 |
| 7 黄色・白粒混・明赤色土 | 16 黄褐色斑混茶褐色土 |
| 8 黄色粒混赤色土 | 17 汚れた赤褐色土 |
| 9 黄色粒混赤褐色土 | 18 黄斑赤褐色土 |





Fig. ④ 沙井掛第22号古墳墳丘断面図 (縮尺 1/40)

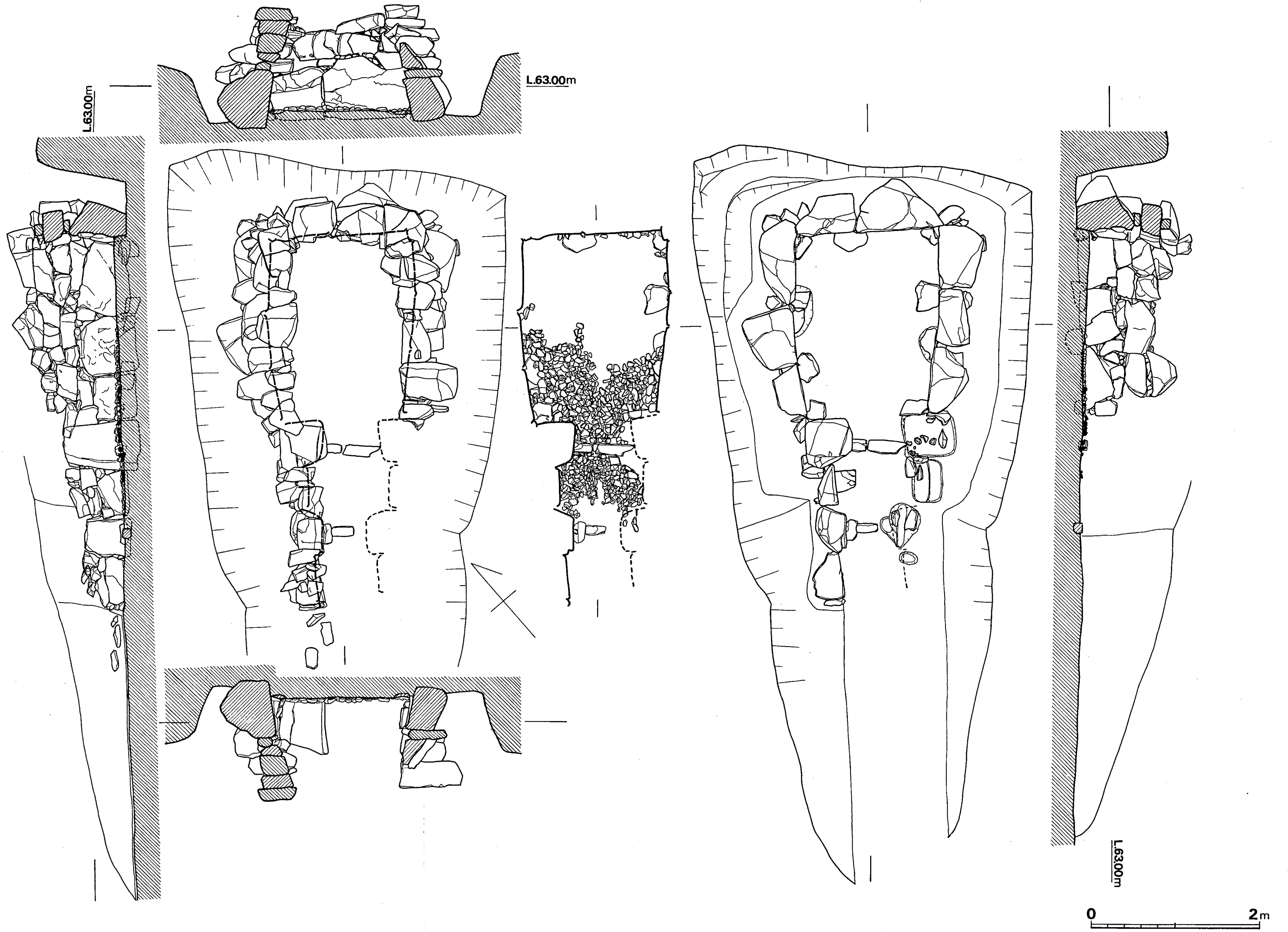



Fig. 42 沙井掛第22号古墳石室実測図 (縮尺 1/40)



- 1 黑色土
- 2 暗赤褐色土
- 3 暗褐色土
- 4 灰黑色土+赤褐色土
- 5 赤褐色土
- 6 灰黑色土(地山)
- 7 赤褐色土(地山)

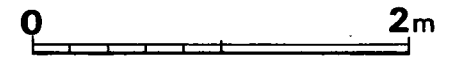



Fig. 49 汐井掛第23号古墳墳丘断面図(縮尺 1/40)

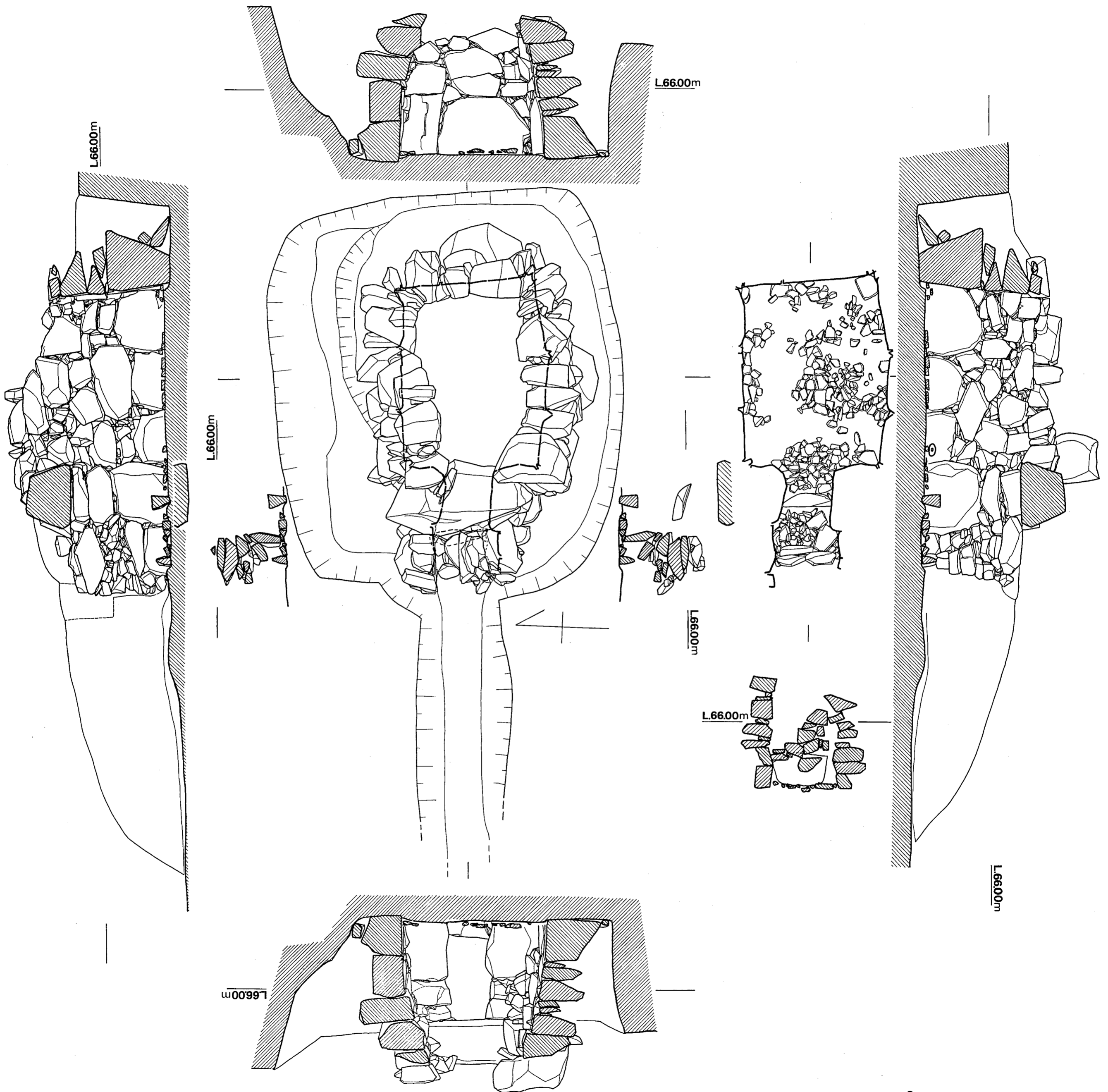


Fig. ④ 汐井掛第23号古墳石室実測図 (縮尺 1/40)

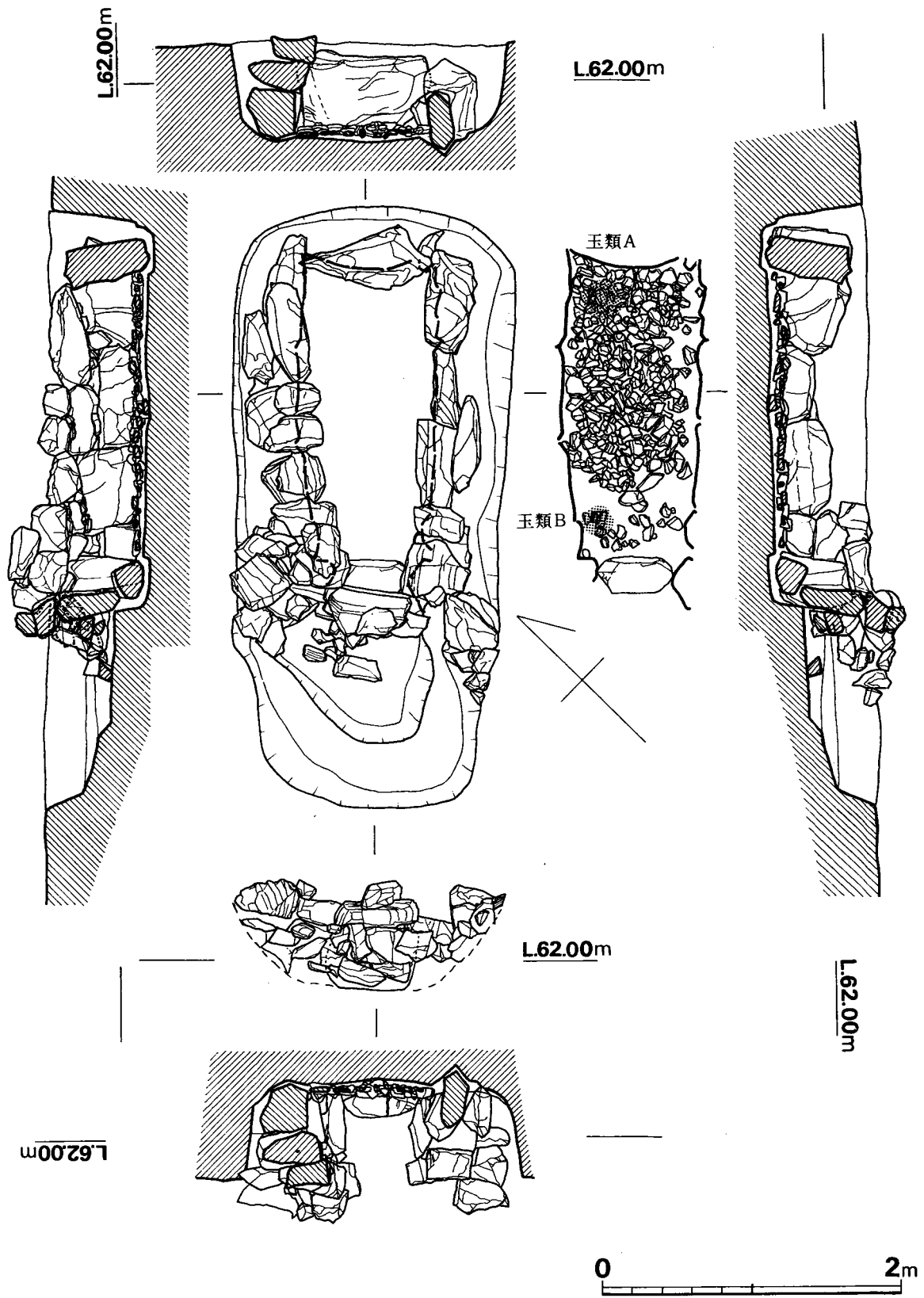


Fig. 45 汐井掛第24号古墳石室実測図 (縮尺 1/40)

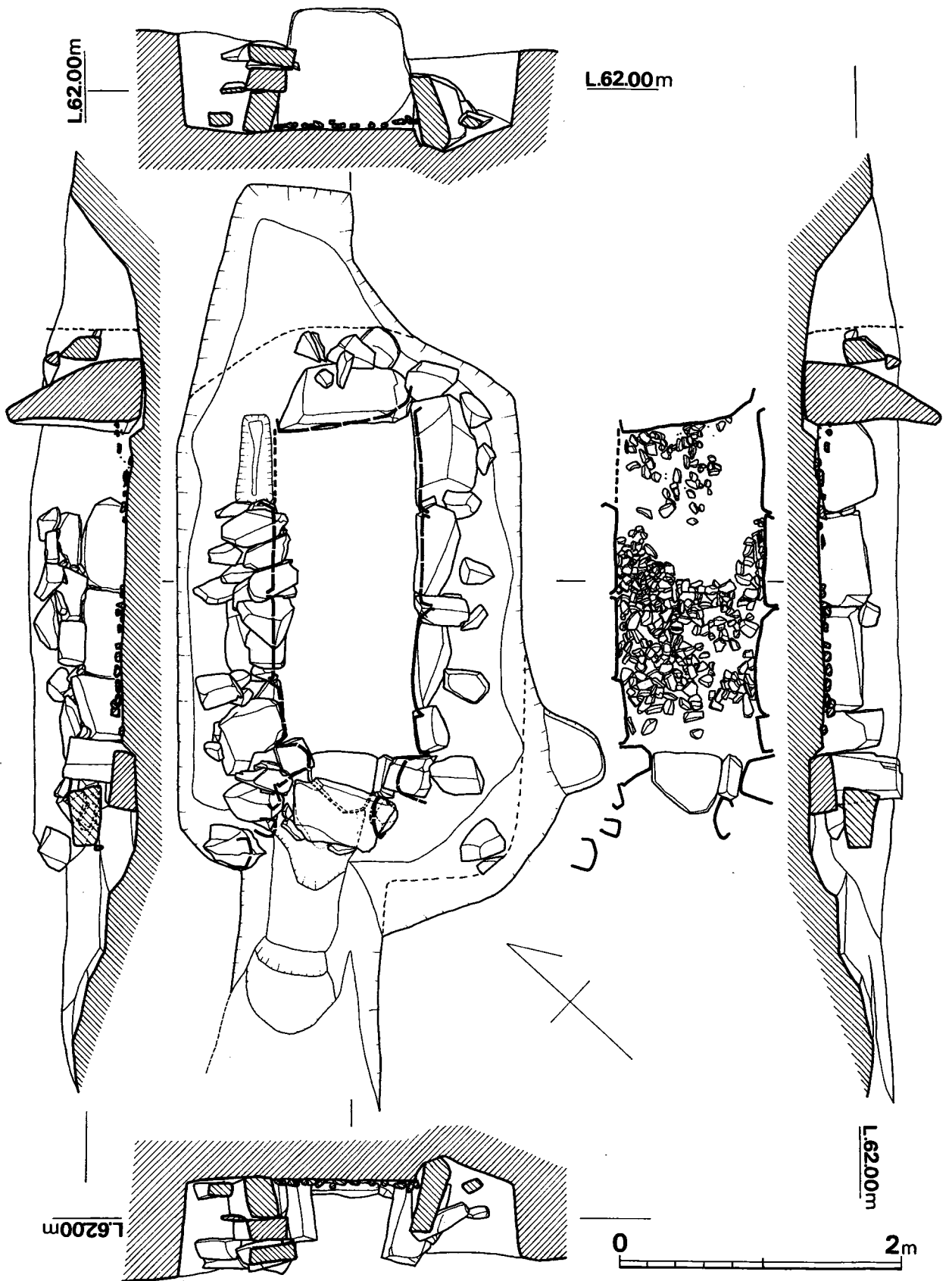


Fig. 46 汐井掛第25号古墳石室実測図 (縮尺 1/40)

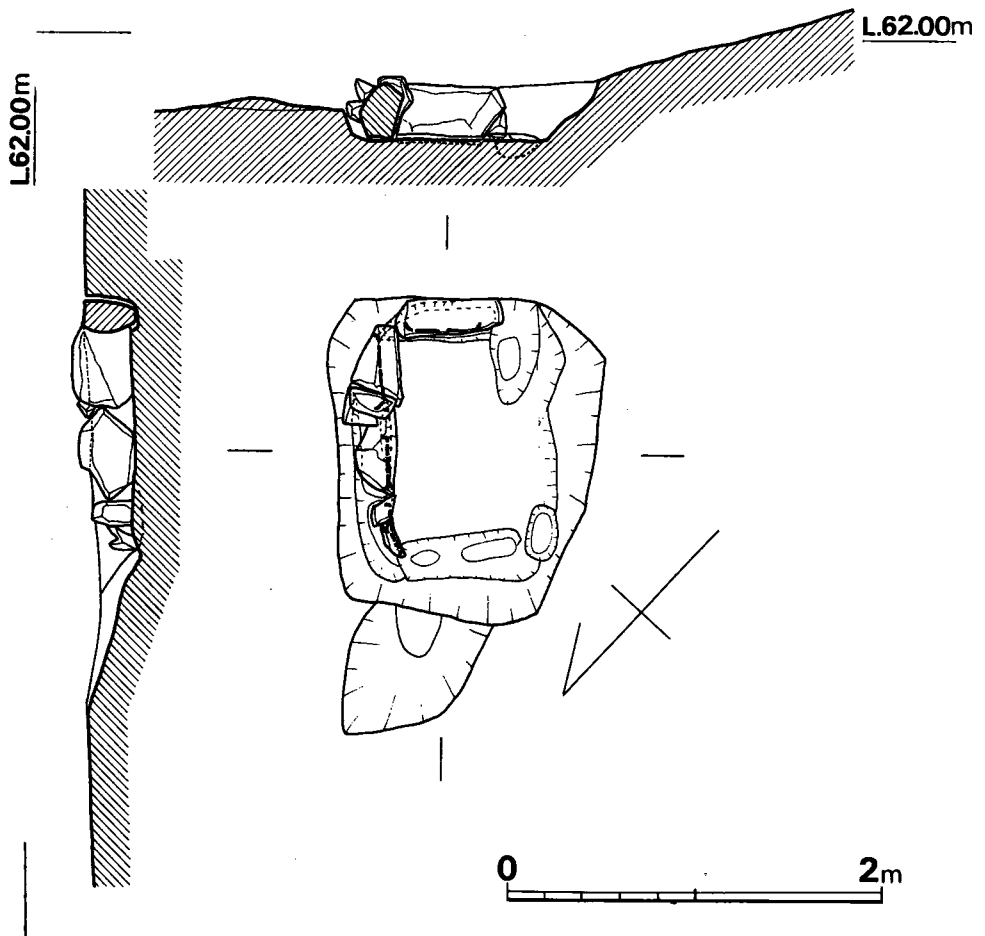


Fig. ⑦ 汐井掛第26号古墳石室実測図 (縮尺 1/40)

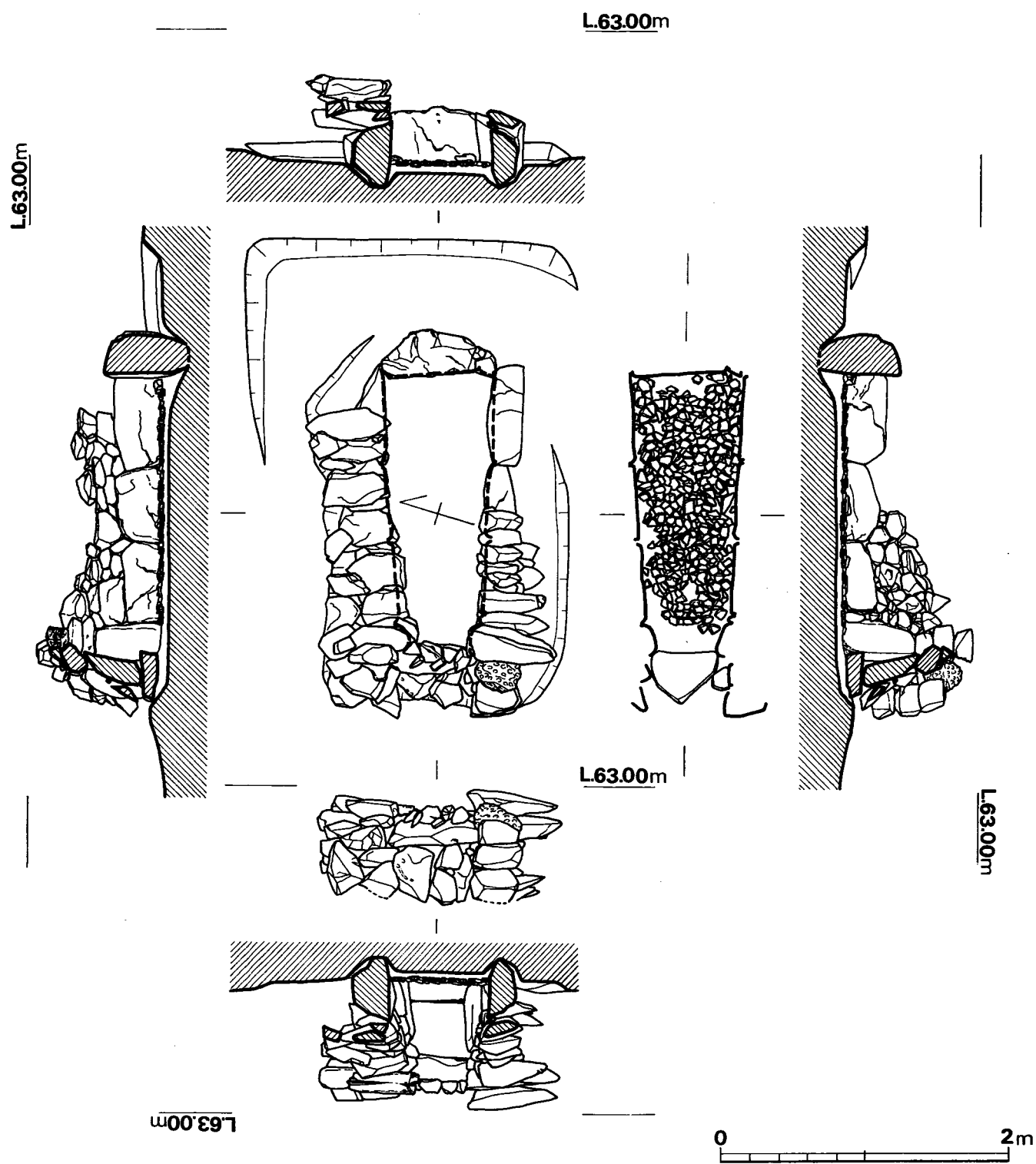


Fig. ④ 汝井掛第27号古墳石室実測図 (縮尺 1/40)

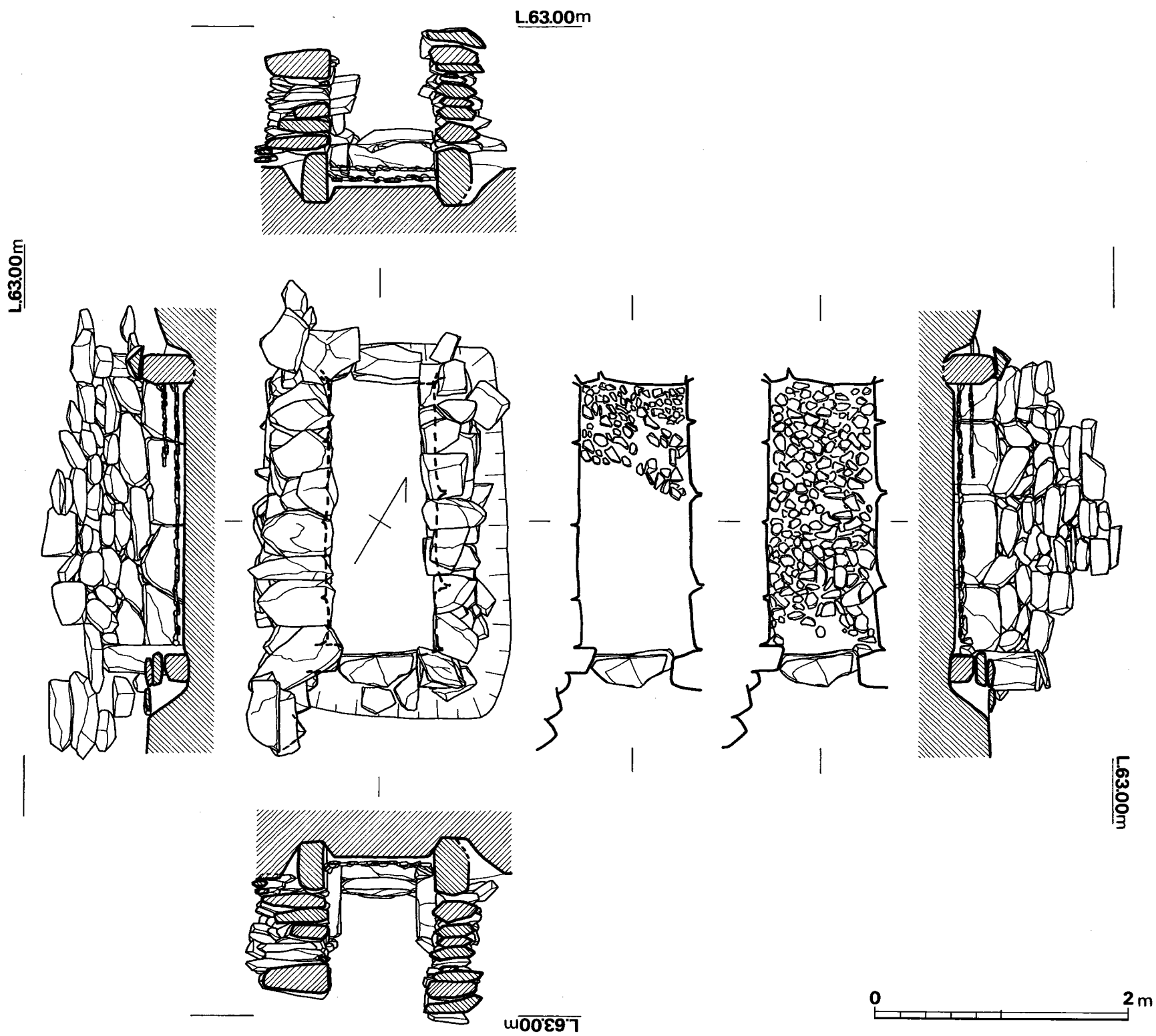


Fig. ④ 汐井掛第28号古墳石室実測図 (縮尺 1/40)

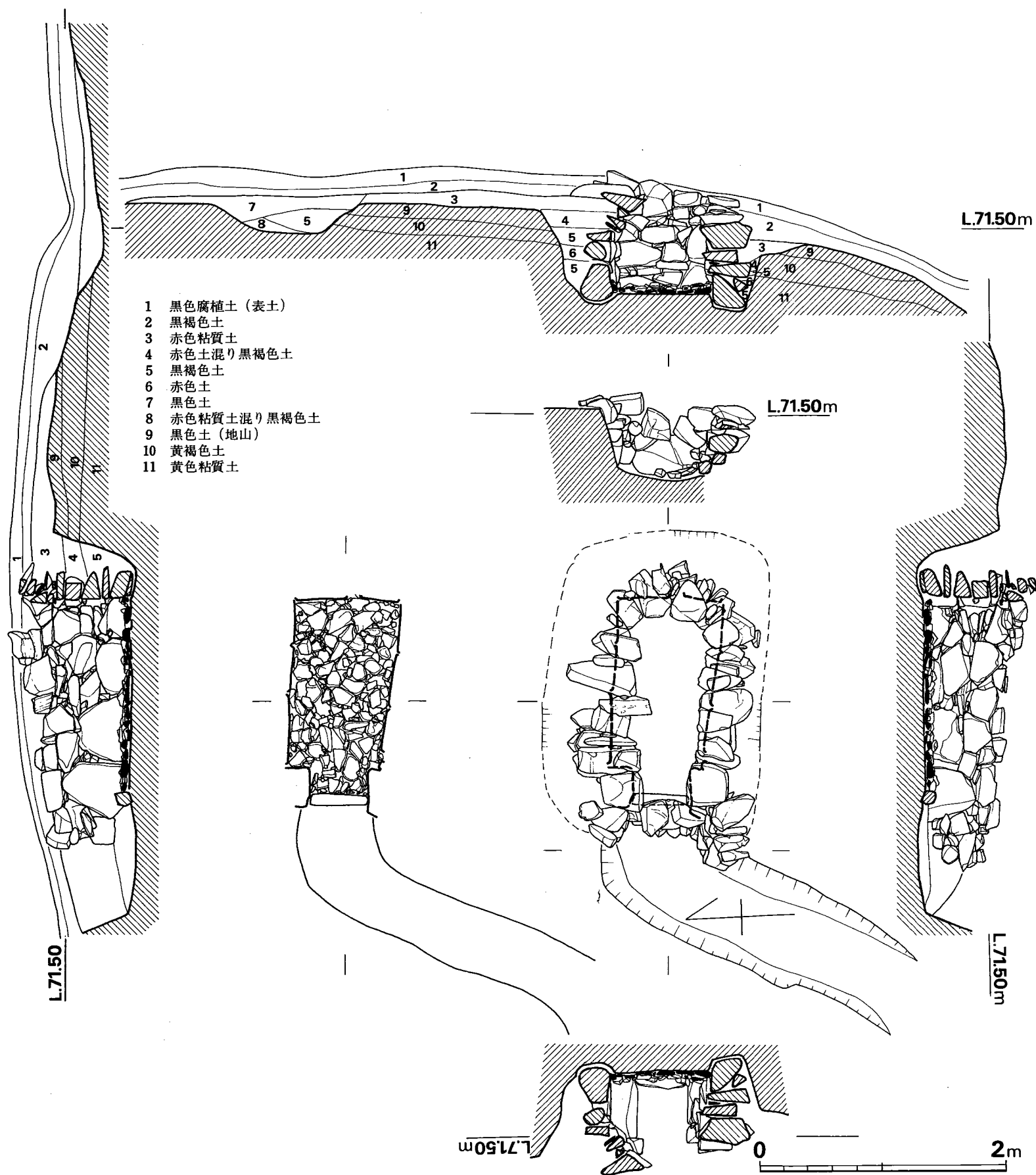


Fig. 50 汐井掛第29号古墳墳丘断面・石室実測図 (縮尺 1/40)

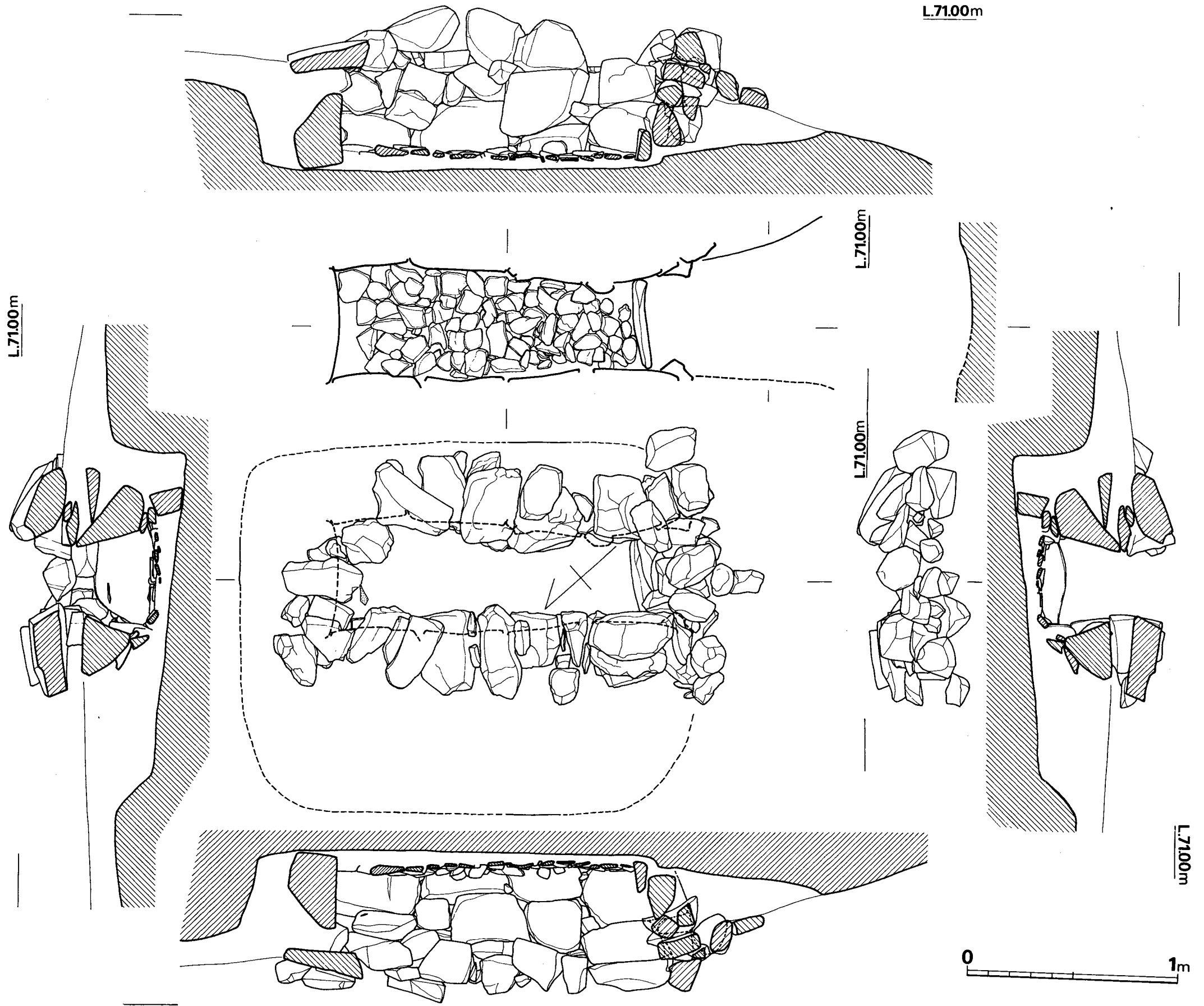


Fig. ⑥ 汐井掛第30号古墳石室実測図 (縮尺 1/20)

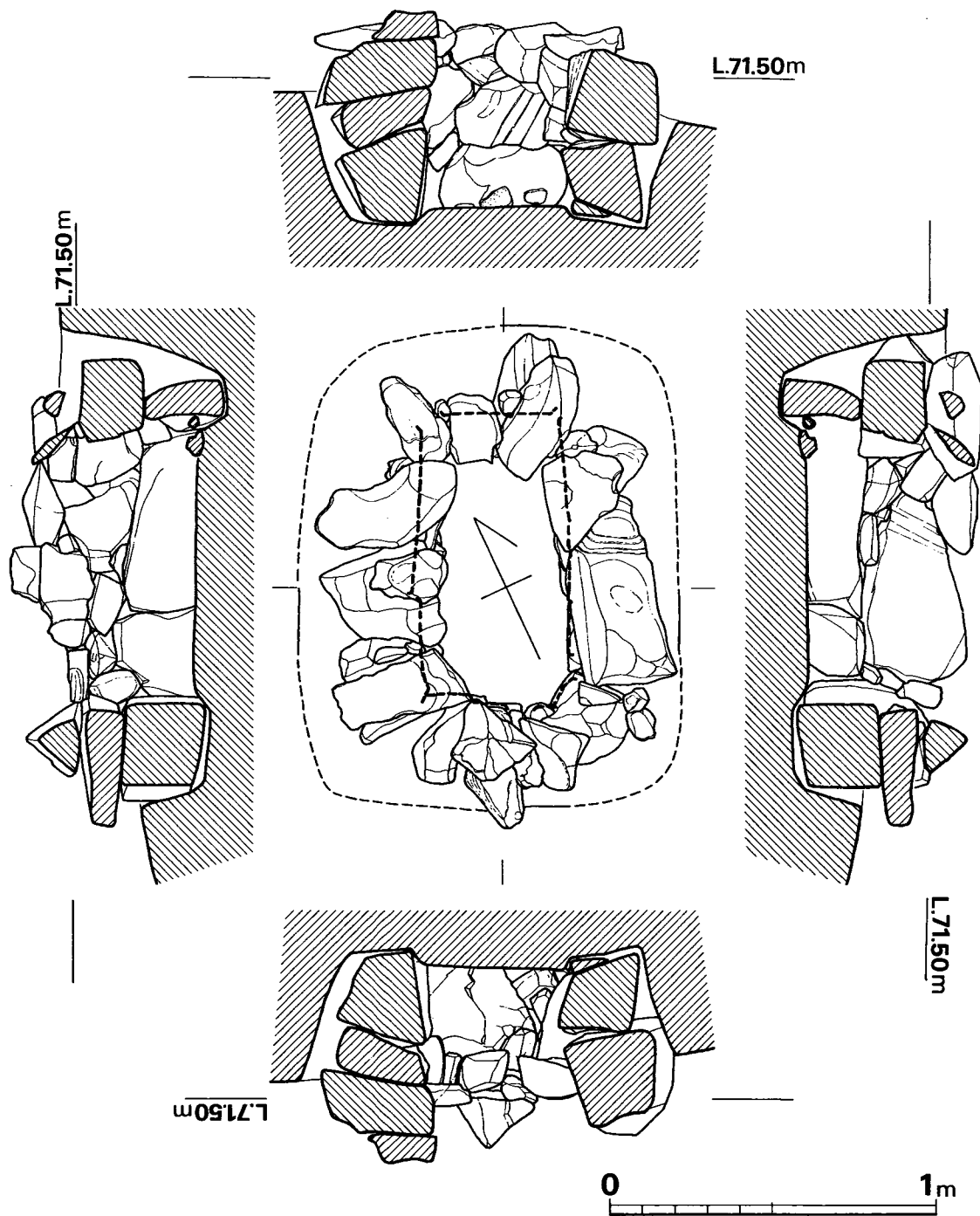


Fig. ② 汐井掛第31号古墳石室実測図 (縮尺 1/20)

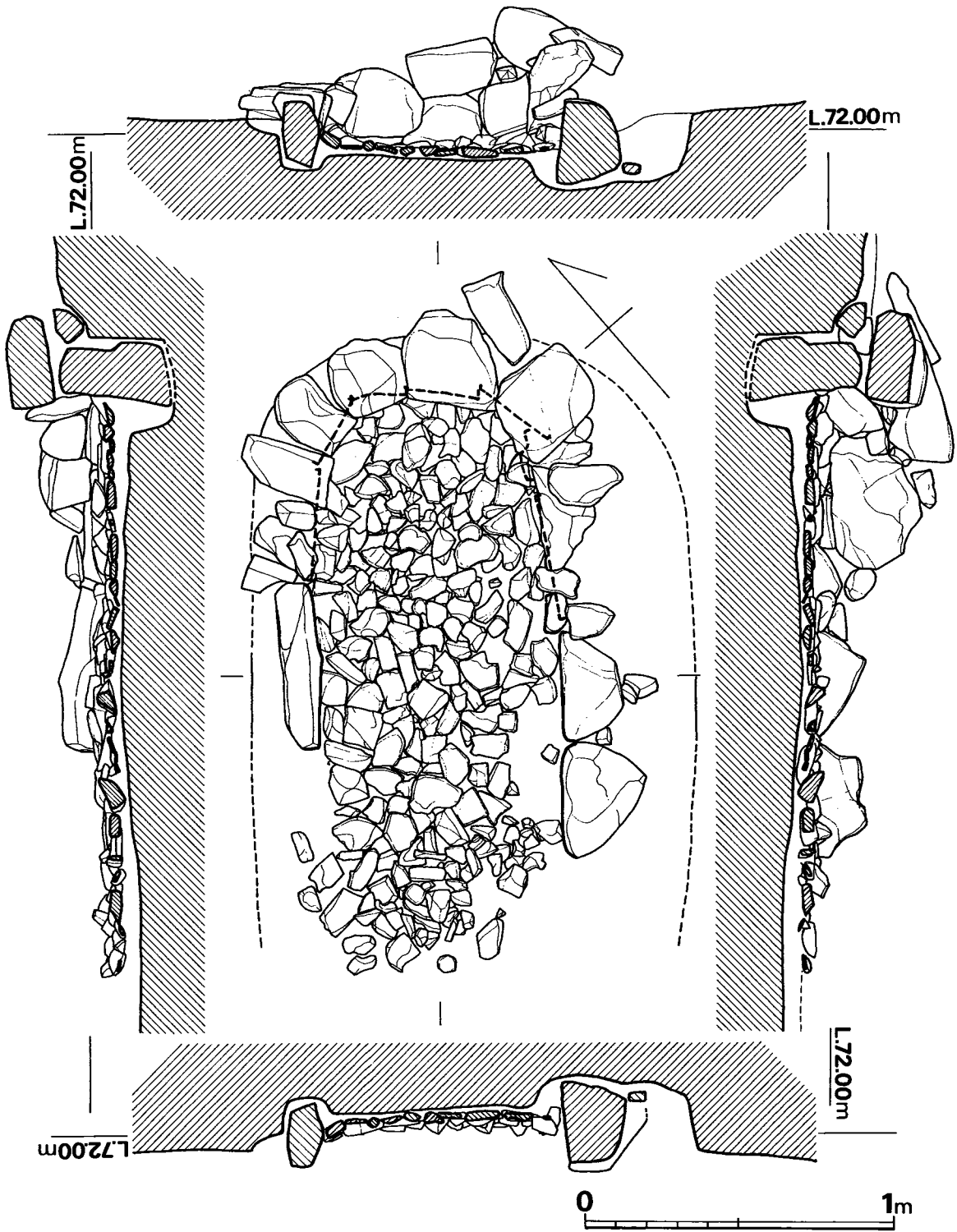


Fig. 39 汐井掛第32号古墳石室実測図 (縮尺 1/20)

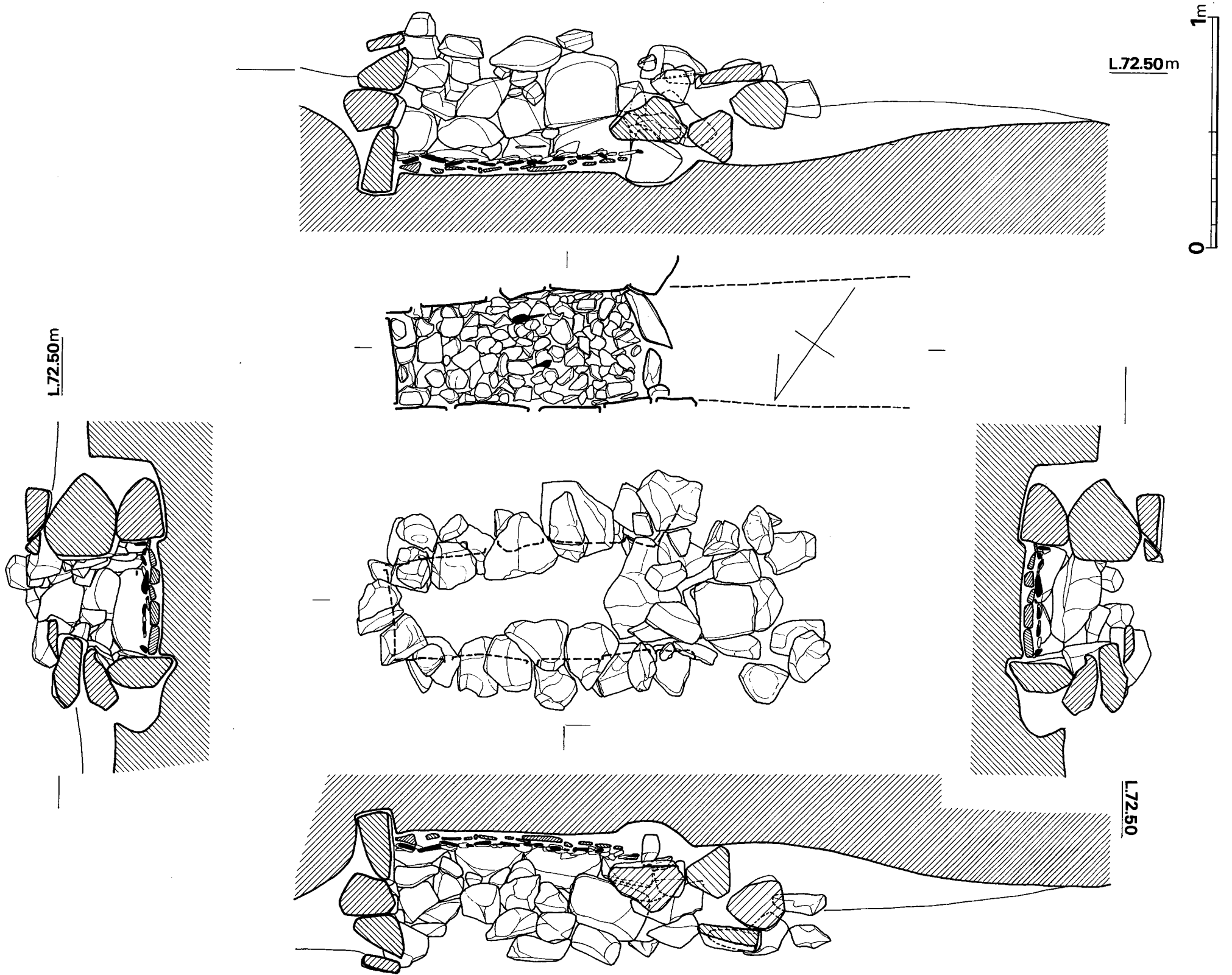


Fig. 54 汐井掛第33号古墳石室実測図 (縮尺 1/20)

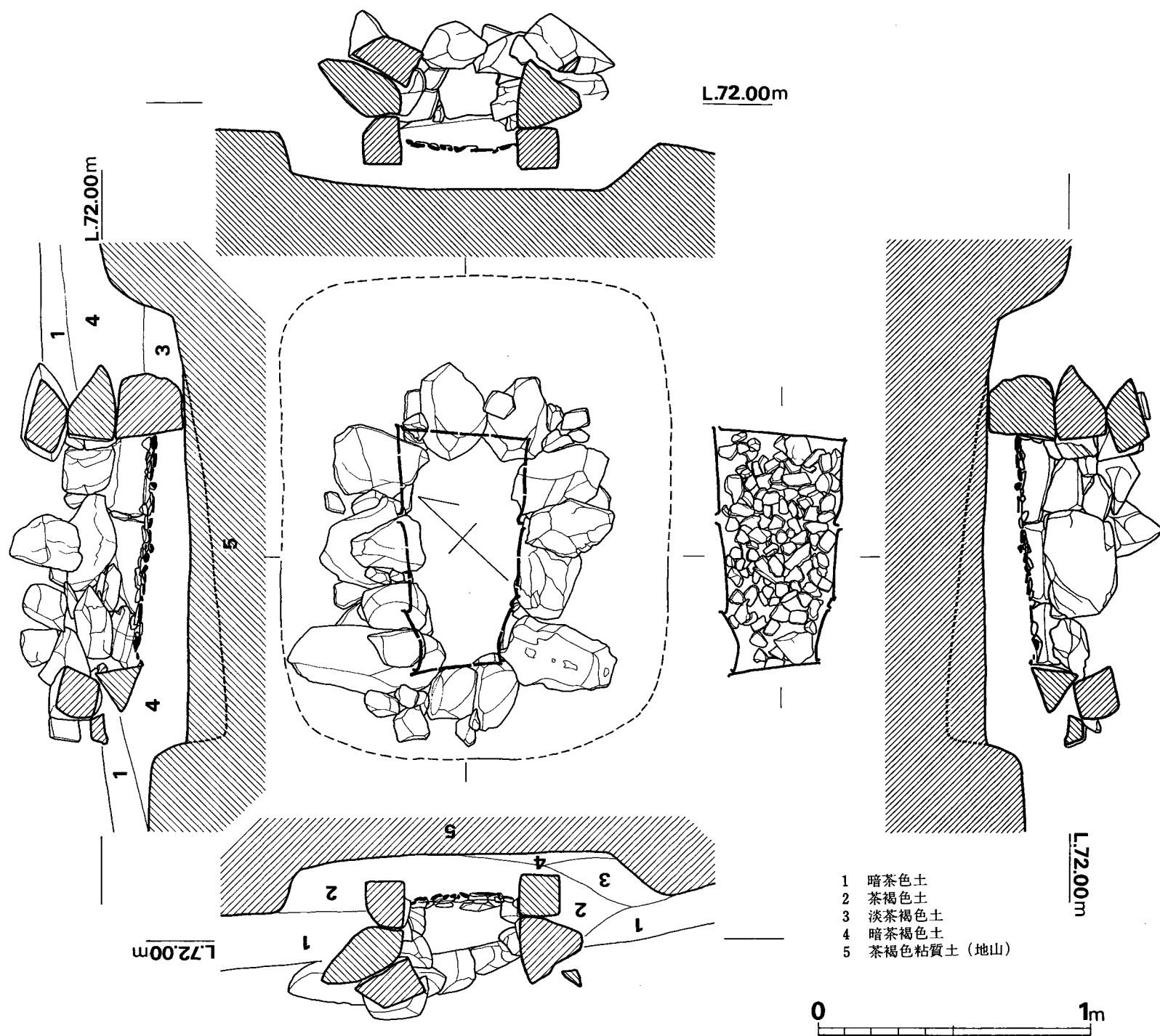


Fig. 65 汐井掛第34号古墳石室実測図 (縮尺 1/20)

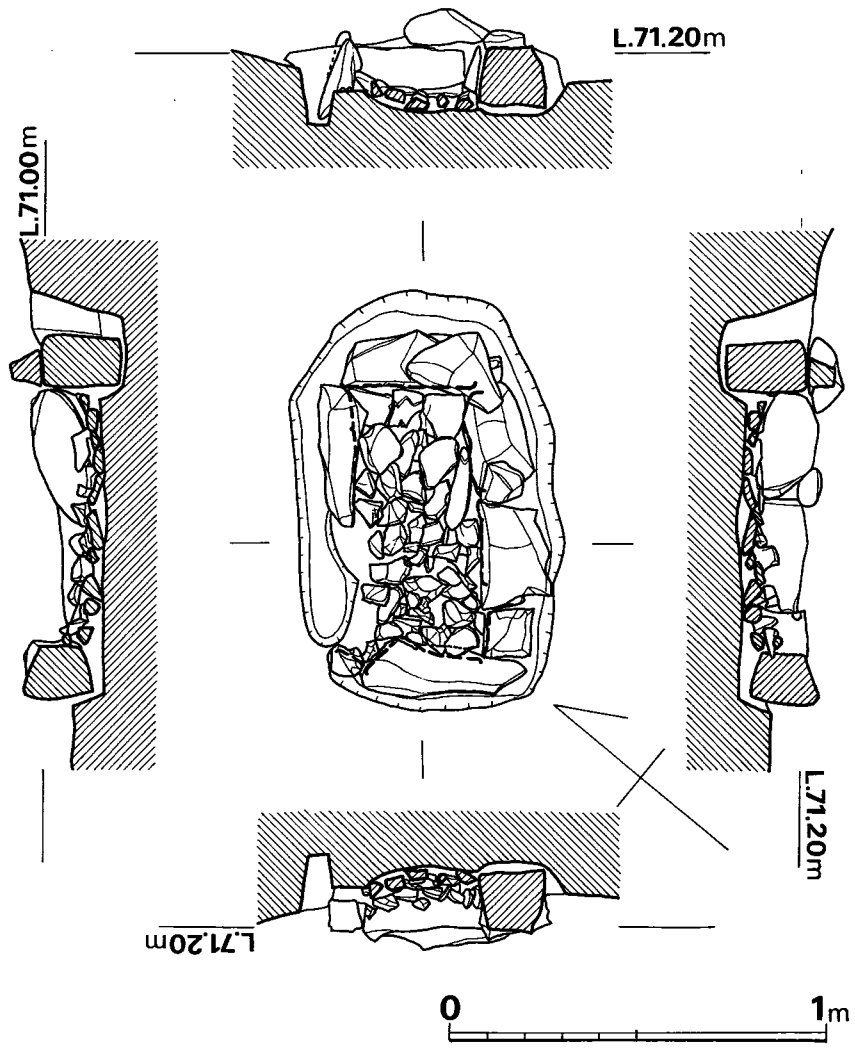


Fig. 56 汐井掛第35号古墳石室実測図 (縮尺 1/20)

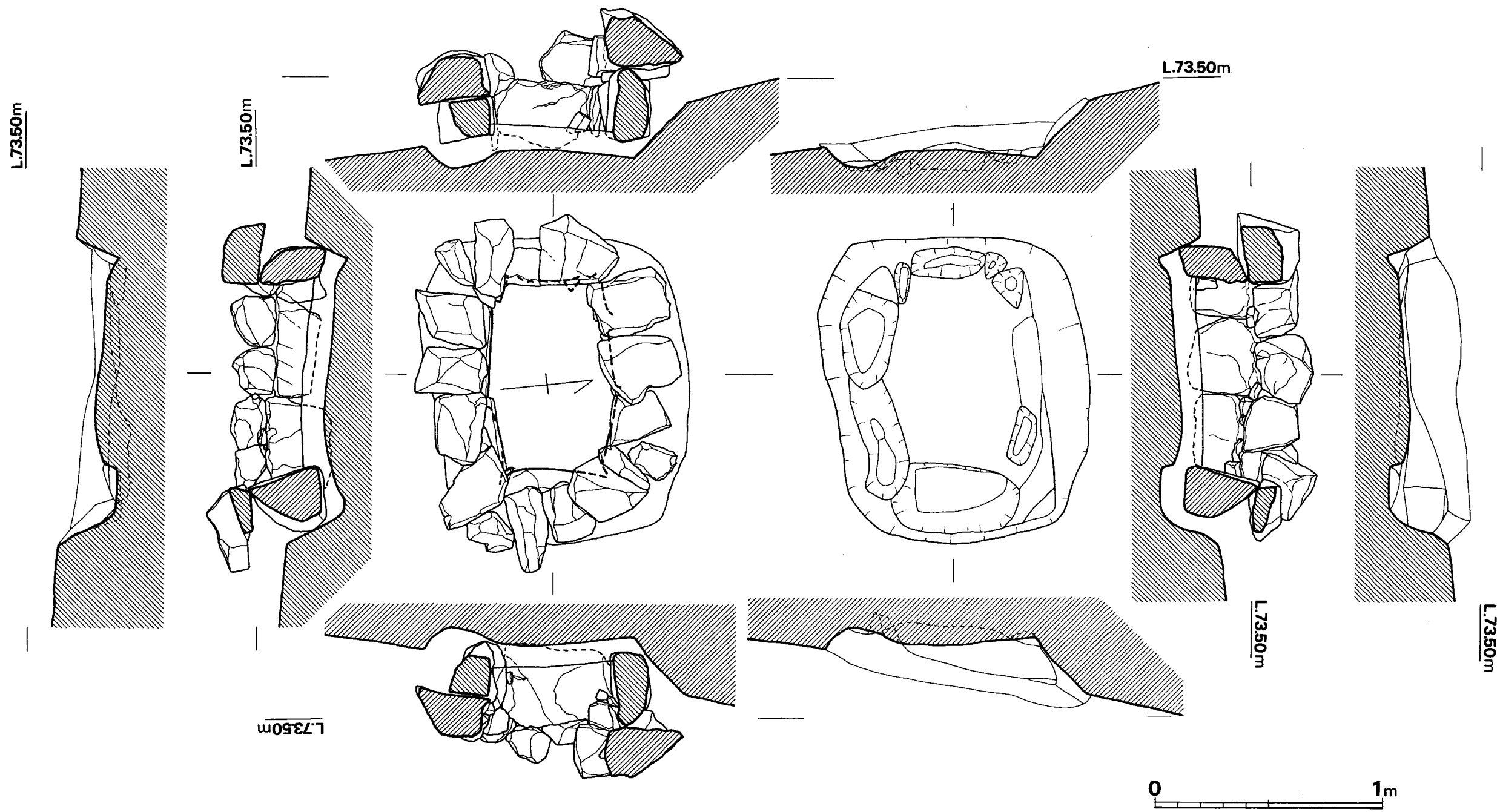


Fig. 57 汐井掛第36号古墳石室・掘り方実測図 (縮尺 1/20)

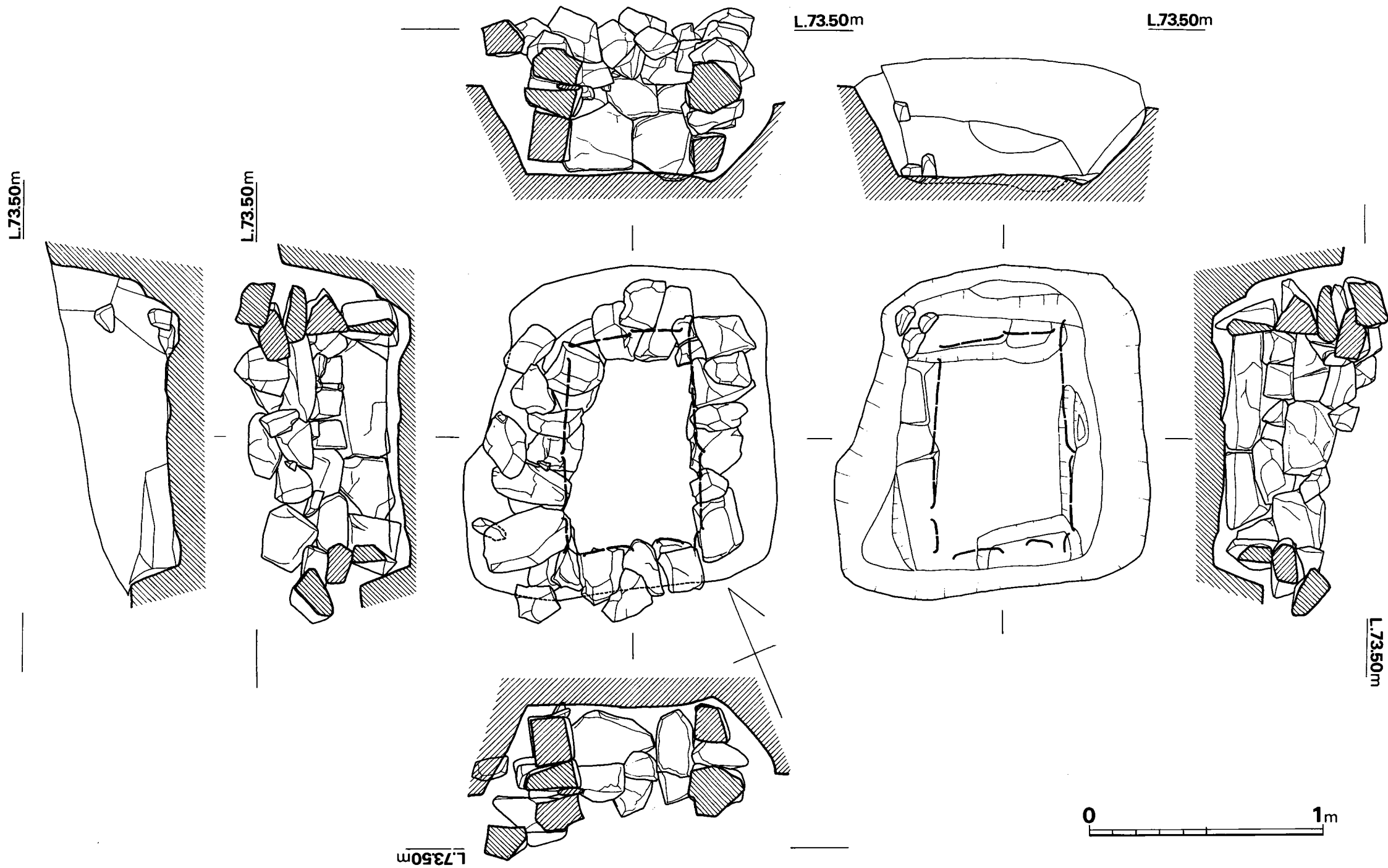


Fig. 58 汐井掛第37号古墳石室・掘り方実測図（縮尺 1/20）

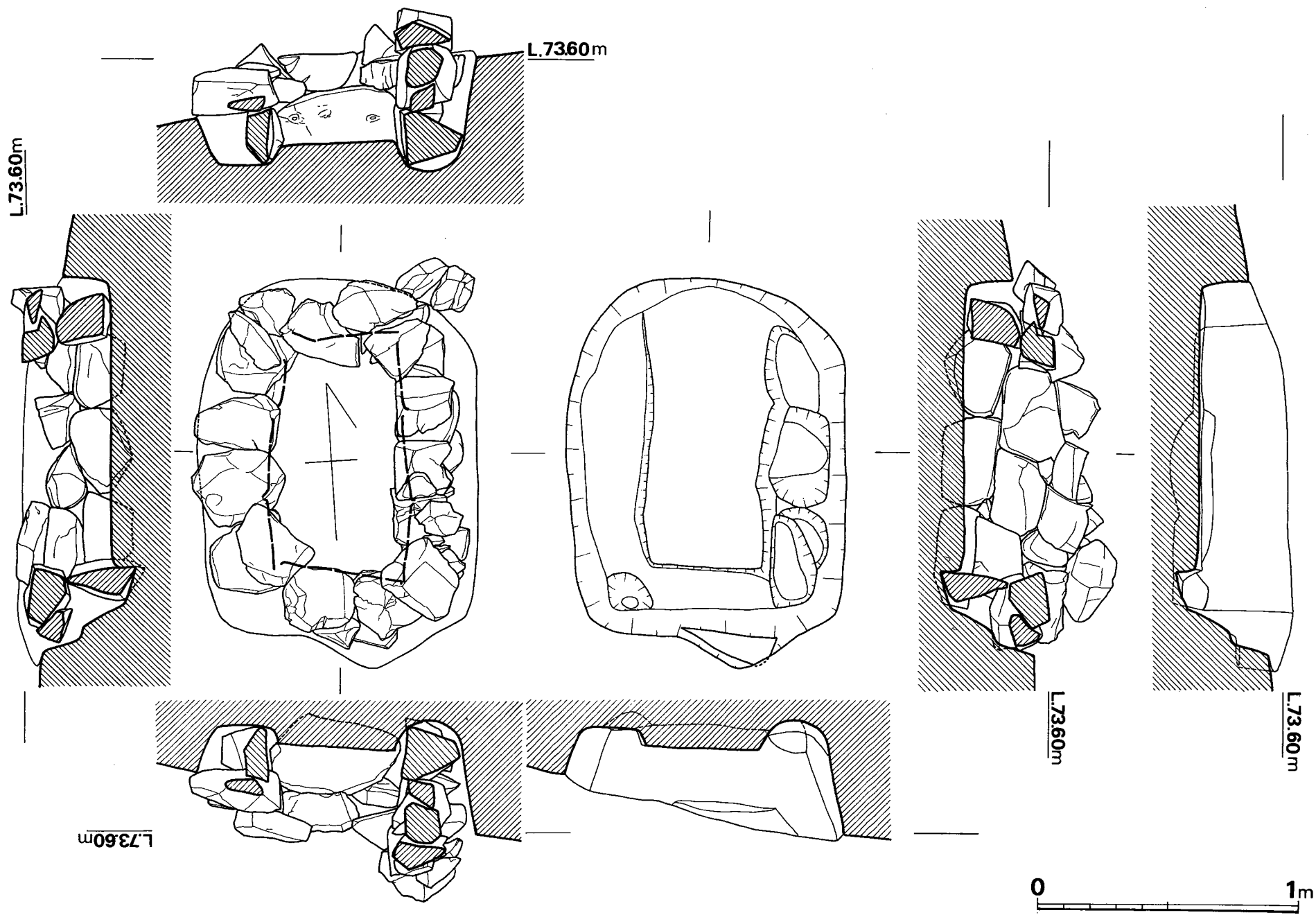


Fig. 59 汐井掛第38号古墳石室・掘り方実測図（縮尺 1/20）

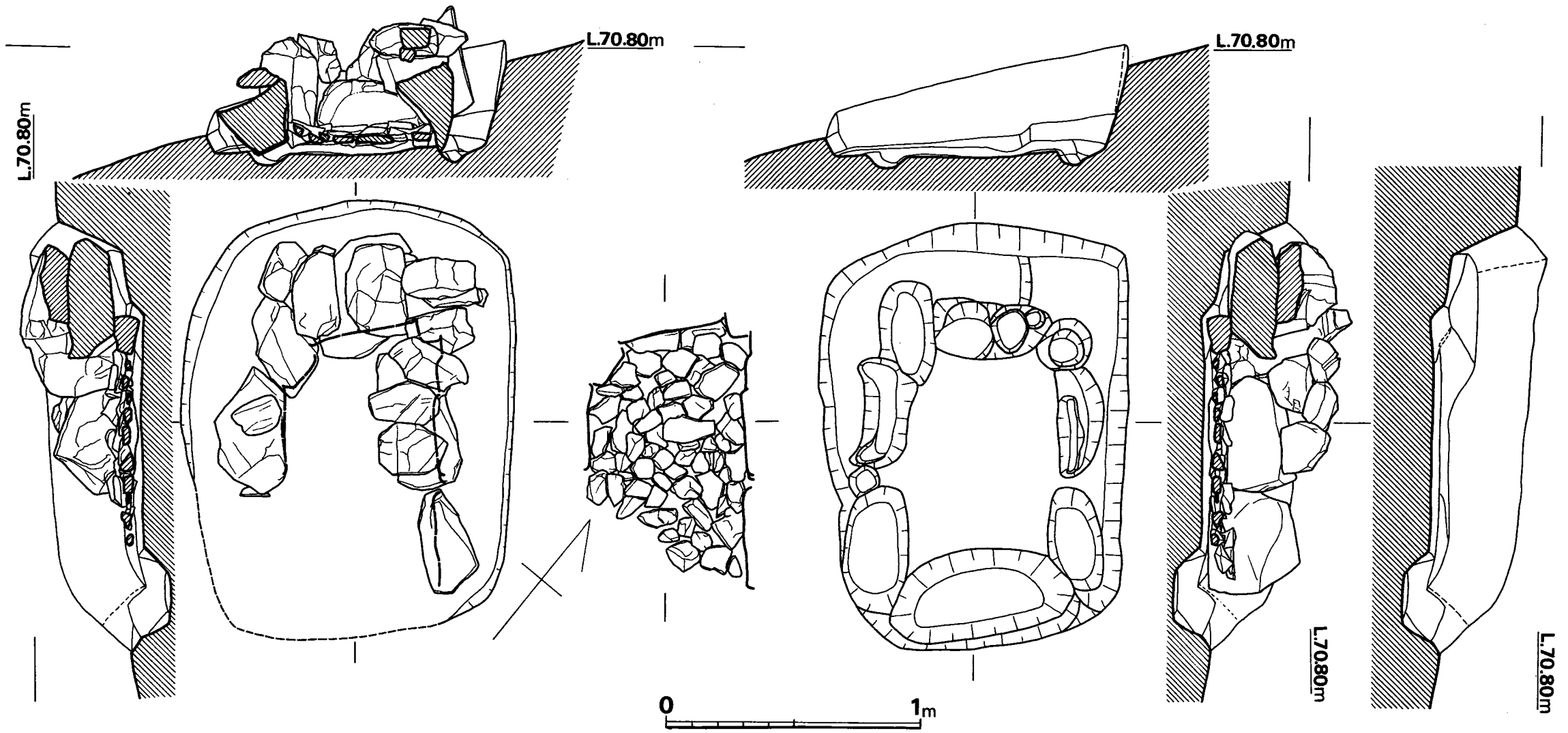


Fig. 60 汐井掛第39号古墳石室・掘り方実測図 (縮尺 1/20)

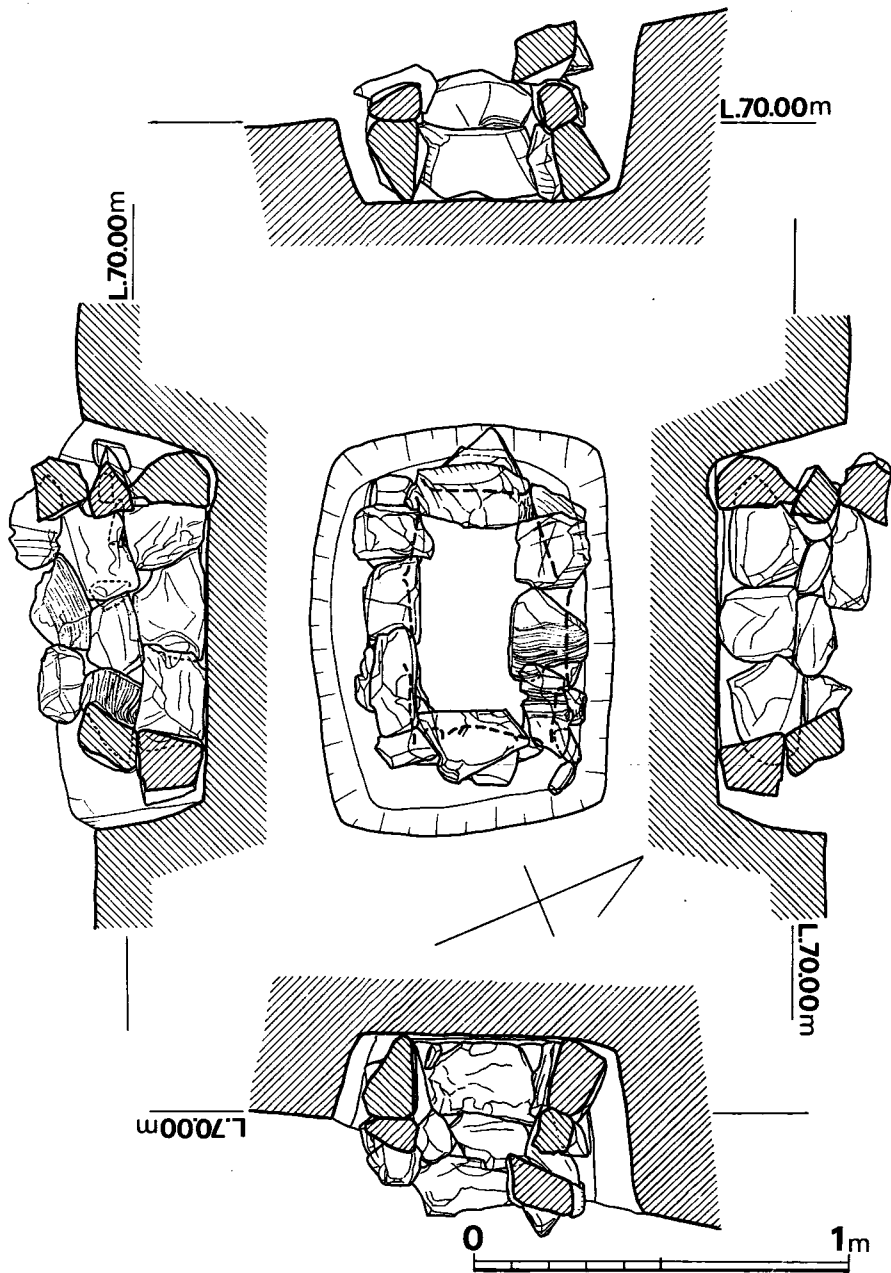


Fig. ⑥ 汐井掛第40号古墳石室実測図 (縮尺 1/20)

九州縦貫自動車道関係埋蔵文化財調査報告—XXII—
(付図編)

昭和 53 年 3 月 31 日

発行 福岡県教育委員会

福岡市中央区西中洲 6 番 29 号

印刷 (株) 西日本新聞印刷

福岡市中央区天神 1 丁目 4 番 1 号